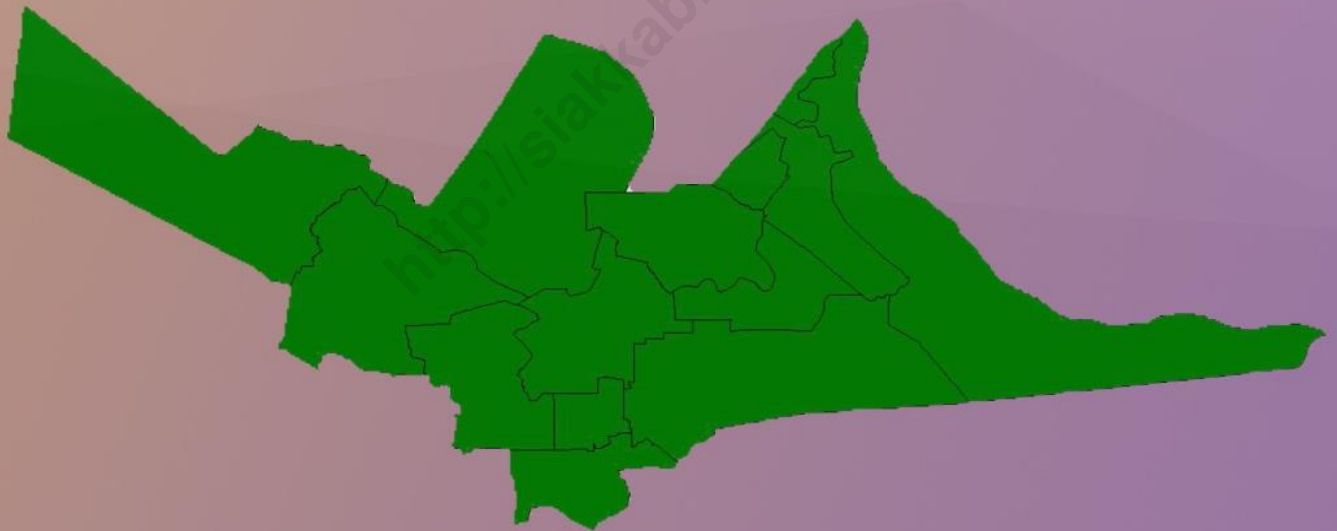


Katalog BPS:1102001.1405.020



KECAMATAN SIAK DALAM ANGKA 2013



**BADAN PUSAT STATISTIK
KABUPATEN SIAK**

KECAMATAN SIAK
DALAM ANGKA 2013

Nomor Publikasi : 14.05.2013.09
Katalog BPS : 1102001.1405.020
ISBN : 979 484 736 4

Ukuran Buku : 148 x 210 mm
Jumlah Halaman : vi + 48 halaman

Kompilasi Data :
RISMA DEWI
(Koordinator Statistik Kecamatan Siak)

Naskah :
Seksi Neraca Wilayah dan Analisis Statistik
Badan Pusat Statistik Kabupaten Siak

Gambar Kulit :
Seksi Integrasi, Pengolahan, dan Diseminasi Statistik
Badan Pusat Statistik Kabupaten Siak

Diterbitkan Oleh : Badan Pusat Statistik Kabupaten Siak

Boleh dikutip dengan menyebut sumbernya



BADAN PUSAT STATISTIK KABUPATEN SIAK

KATA SAMBUTAN

Penerbitan publikasi Kecamatan Dalam Angka Tahun 2013 ini merupakan sumber data kecamatan. Adapun tujuan dari penerbitan buku ini adalah untuk mempermudah para pengguna data dalam hal rujukan data statistik terutama yang menyangkut statistik sektoral wilayah.

Kami menyadari bahwa publikasi ini masih sangat jauh dari sempurna dan masih banyak mengandung kelemahan oleh sebab itu kritik dan saran yang bersifat membangun sangat kami harapkan dari berbagai pihak untuk kesempurnaan penerbitan yang akan datang.

Dengan terbitnya publikasi ini kami ucapkan terima kasih kepada semua pihak yang telah ikut membantu, khususnya pihak Kecamatan dan semua instansi Pemerintah ataupun swasta yang berada di lingkungan kecamatan. Kami harapkan kerjasama ini dapat terus ditingkatkan pada masa yang akan datang.

Siak Sri Indrapura, Mei 2013
Badan Pusat Statistik Kabupaten Siak
Kepala

Ir. H. Iwan Trisna, MP
NIP 19640404 199102 1 001



PEMERINTAH DAERAH KABUPATEN SIAK
CAMAT SIAK

KATA SAMBUTAN

Keberhasilan program pembangunan selalu dilandasi oleh perencanaan yang mantap, untuk itu harus ditunjang dengan data statistik yang objektif dan akurat. Terdorong akan kebutuhan tersebut, maka diperlukan penghimpunan data statistik yang lengkap dan terpercaya. Hal ini akan sangat berharga bagi segenap instansi pemerintah maupun swasta dalam menentukan dan menetapkan arah kebijakannya.

Penerbitan buku “Kecamatan Siak dalam Angka 2013” ini dapat pula dijadikan sumber dalam pengawasan dan pengevaluasian terhadap hasil pembangunan yang telah dicapai. Karena itu kita semua berharap agar penerbitan buku publikasi ini dapat secara teratur dan terus-menerus diterbitkan.

Akhirnya saya ingin menekankan perlunya kerja sama dan uluran tangan dari berbagai instansi pemerintah maupun swasta di daerah ini, dalam usaha bersama untuk menyajikan data statistik yang baik dan terpercaya. Atas partisipasi semua pihak dalam terwujudnya publikasi ini diucapkan terima kasih, semoga bermanfaat untuk menunjang keberhasilan pembangunan di daerah ini.

Siak Sri Indrapura, Mei 2013
CAMAT SIAK

HADI SANJOYO, AP.M.Si
NIP. 19740410 199311 1 001

KATA PENGANTAR
KOORDINATOR STATISTIK KECAMATAN SIAK

Seiring dengan semakin meningkatnya pembangunan dalam segala bidang, kebutuhan akan tersedianya data statistik yang akurat, tepat waktu, berkesinambungan, dan tersaji hingga lingkup wilayah terkecil merupakan suatu keharusan guna mendukung pembangunan tersebut.

Menyadari akan pentingnya informasi tersebut, Badan Pusat Statistik (BPS) Kabupaten Siak berupaya menyajikan data pada level kecamatan. Berkaitan dengan hal tersebut perlu diterbitkan buku “Kecamatan Siak dalam Angka 2013” yang memuat informasi statistik pada tingkat desa/kelurahan, baik yang diperoleh melalui hasil sensus dan survey yang dilakukan oleh BPS maupun yang dihimpun melalui catatan administrasi/registrasi.

Dengan terbitnya publikasi ini, tidak lupa kami mengucapkan terima kasih atas bantuan yang telah diberikan oleh semua pihak. Semoga kerja sama yang telah terjalin ini dapat lebih ditingkatkan lagi di masa yang akan datang.

Siak Sri Indrapura, Mei 2013
Koordinator Statistik
Kecamatan Siak

RISMA DEWI

NIP. 19840121 200312 2 002

Daftar Isi

	Halaman
Kata Pengantar.....	i
Daftar Isi	iv
Daftar Tabel	v
Bab I Geografis	1
Bab II Pemerintahan	4
Bab III Kependudukan	9
Bab IV Sosial	15
Bab V Lahan	40

Daftar Tabel

	Halaman
Bab I	
1.1 Batas Desa di Kecamatan Siak, Tahun 2012	2
1.2 Jarak Antara Ibukota Kecamatan Siak Dengan Pusat Pemerintahan Desa, Tahun 2012	3
Bab II	
2.1 Pejabat Pemerintahan Dirinci Per Desa di Kecamatan Siak Tahun 2012	5
2.2 Nama-Nama dan Jabatan Dalam Struktur Pemerintahan di Kecamatan Siak, Tahun 2012	6
2.3 Wilayah Administrasi di Kecamatan Siak Menurut Status Pemerintahan, Tahun 2012	7
2.4 Pusat Pemerintahan, Luas Wilayah, RW dan RT di Kecamatan Siak Tahun 2012	8
Bab III	
3.1 Banyaknya Kepala Keluarga, Penduduk dan Rata-Rata Penduduk Per Kepala Keluarga di Kecamatan Siak, Tahun 2012	11
3.2 Luas Wilayah, Penduduk dan Kepadatan Penduduk Per Desa di Kecamatan Siak, Tahun 2012	12
3.3 Banyak Penduduk Menurut Jenis Kelamin di Kecamatan Siak, Tahun 2012	13
3.4 Banyaknya Penduduk Menurut Jenis Kelamin dan Desa Serta Sex Ratio di Kecamatan Siak, Tahun 2012	14
Bab IV	
4.1 Banyak Sekolah Menurut Desa, Tingkatan dan Status di Kecamatan Siak Tahun 2012	17
4.2 Banyak Murid Sekolah Negeri dan Swasta di Kecamatan Siak Tahun 2012	19
4.3 Banyaknya Guru, Murid dan Rasio Guru dengan Murid Sekolah Dasar (SD) di Lingkungan Dinas Pendidikan Dan Kebudayaan Kecamatan Siak Tahun 2012	20
4.4 Banyaknya Guru, Murid dan Rasio Guru dengan Murid SLTP, SMU dan SMK di Kecamatan Siak Tahun 2012.....	21
4.5 Banyaknya Murid, Rombel dan Lulusan di Kecamatan Siak 2012	22
4.6 Banyak Guru menurut Status di Kecamatan Siak Tahun 2012	23
4.7 Banyaknya Fasilitas Kesehatan Menurut Desa di Kecamatan Siak Tahun 2012.....	24
4.8 Banyaknya Tenaga Medis di Kecamatan Siak Tahun 2012	25
4.9 Banyaknya Imunisasi Bayi dan Balita Berdasarkan Jenisnya Dirinci Per Desa di Kecamatan Siak Tahun 2012	26

4.10	Persentase Bayi dan Balita Yang Diimunisasi Dirinci Per Desa di Kecamatan Siak Tahun 2012	28
4.11	Persentase Bayi dan Balita Yang Diimunisasi Dirinci Per Desa di Kecamatan Siak Tahun 2012-2012	29
4.12	Jumlah Dan Persentase Ibu Hamil Yang di Imunisasi Dirinci Per Desa di Kecamatan Siak Tahun 2012	31
4.13	Persentase Realisasi Ibu Hamil yang Diimunisasi Dirinci Per Desa di Kecamatan Siak Tahun 2011-2012.....	32
4.14	Rata-Rata Kunjungan dan Penimbangan Balita di Kecamatan Siak Tahun 2012	33
4.15	Penduduk Menurut Jenis Sarana Air Bersih Yang Dipergunakan di Kecamatan Siak Tahun 2012	34
4.16	Banyaknya Persalinan Menurut Tenaga Penolong Persalinan di Kecamatan Siak Tahun 2012	35
4.17	Banyaknya Kunjungan 16 Macam Penderita Penyakit di Kecamatan Siak Tahun 2012	36
4.18	Banyaknya Tempat Peribadatan Menurut Jenis dan Desa di Kecamatan Siak Tahun 2012	37
4.19	Banyaknya Nikah, Thalaq, Cerai dan Rujuk Dirinci Per Bulan di Kecamatan Siak Tahun 2012	38
4.20	Banyak Koperasi Dirinci Menurut Tahun dan Jenisnya di Kecamatan Siak Tahun 2012.....	39
Bab V	5.1 Keadaan Desa di Kecamatan Siak menurut Desa/Kelurahan Tahun 2012.....	41
	5.2 Kondisi Kesuburan Lahan Dirinci Menurut Desa di Kecamatan Siak Tahun 2012.....	42
	5.3 Luas Tanam, Luas Panen, Produktivitas dan Produksi Tanaman Pangan Menurut Jenis Tanaman Tahun 2012.....	43
	5.4 Luas Tanam, Luas Panen, Produktivitas dan Produksi Tanaman Sayur Mayur Menurut Jenis Tanaman Tahun 2012.....	44
	5.5 Luas Tanam, Luas Panen, Produktivitas dan Produksi Tanaman Buah-Buahan Menurut Jenis Tanaman Tahun 2012.....	45
	5.6 Luas Tanam, Luas Panen, Produktivitas dan Produksi Tanaman Obat-obatan Menurut Jenis Tanaman Tahun 2012.....	46
	5.7 Luas Tanam, Luas Panen, Produktivitas dan Produksi Tanaman Hias Menurut Jenis Tanaman Tahun 2012.....	47
	5.8 Luas Areal, Produktivitas dan Produksi Perkebunan Menurut Komoditi di Kecamatan Siak Tahun 2012.....	48

BAB I

GEOGRAFIS

1. LETAK

Kecamatan Siak terletak antara :

$0^{\circ}42'-0^{\circ}57'$ Lintang Utara

$101^{\circ}43'-102^{\circ}14'$ Bujur Timur

2. BATAS

Kecamatan Siak berbatasan dengan :

- ❖ UTARA : Kecamatan Sungai Mandau, Kecamatan Bunga Raya
- ❖ SELATAN : Kecamatan Mempura
- ❖ BARAT : Kecamatan Koto Gasib, Kecamatan Mempura
- ❖ TIMUR : Kecamatan Sungai Apit

3. GEOLOGI

Wilayah kecamatan Siak seperti pada umumnya wilayah Kabupaten Siak terdiri dari dataran rendah dan berbukit-bukit dengan struktur tanah pada umumnya terdiri dari tanah podsolik merah kuning dari batuan dan aluvial serta tanah organosol dan gley humus dalam bentuk rawa-rawa atau tanah basah.

Hampir seluruh desa di Kecamatan Siak berada di daerah aliran sungai yaitu Sungai Siak, sehingga dengan demikian sebagian besar wilayahnya merupakan dataran rendah. Demikian pula dengan keseharian penduduk wilayah ini, banyak pula yang menggantungkan kehidupan mereka dengan memanfaatkan keberadaan Sungai Siak.

Tabel 1.1

Batas Desa/Kelurahan di Kecamatan Siak Tahun 2012

Desa /Kelurahan	Utara	Selatan	Barat	Timur
(1)	(2)	(3)	(4)	(5)
Kelurahan Kampung Dalam	Langkai	Sungai Siak	Kampung Rempak	Suak Lanjut
Kampung Rempak	Langkai	Sungai Siak	Rawang Air Putih	Kampung Dalam
Langkai	Buantan Besar	Kampung Rempak	Merempan Hulu	Sungai Siak
Merempan Hulu	Langkai	Sungai Siak	Tumang	Rawang Air Putih
Rawang Air Putih	Langka	Sungai Siak	Merempan Hulu	Langkai
Suak Lanjut	Kampung Dalam	Langkai	Kampung Dalam	Sungai Siak
Buantan Besar	Kec. Bunga Raya	Langkai	Tumang	Sungai Siak
Tumang	Kabupaten Bengkalis	Kec. Koto Gasib	Kec. Sungai Mandau	Merempan Hulu

Sumber: Kantor Camat Siak

Tabel 1.2

**Jarak Antara Ibukota Kecamatan Siak dengan Pusat
Pemerintahan Desa/Kelurahan Tahun 2012**

D e s a /Kelurahan	Jarak Lurus (Km ²)
(1)	(2)
Kampung Dalam	0,0
Kampung Rempak	2,0
Langkai	7,0
Merempan Hulu	12,0
Rawang Air Putih	7,0
Suak Lanjut	1,0
Buantan Besar	14,0
Tumang	27,0

Sumber: Kantor Camat Siak

BAB II

PEMERINTAHAN

Terbentuknya Kecamatan Siak sebagai institusi eksekutif yang berperan menjalankan roda pemerintahan dan pemberdayaan serta pembangunan masyarakat merupakan perpanjangan tangan dari pemerintah otonomi Kabupaten Siak, merupakan aspirasi masyarakat yang bermanfaat untuk mempermudah masyarakat dalam hal pelaksanaan kepengurusan administrasi serta lebih memperdekat antara pemerintah dengan rakyat yang diperintahnya.

Pemerintah Kecamatan Siak sebelumnya merupakan bagian dari Kabupaten Bengkalis kemudian terpisah menjadi wilayah kecamatan di Kabupaten Siak berdasarkan UU No. 53 Tahun 1999. Dengan demikian potensi yang ada di kecamatan ini secara tidak langsung lebih terangkat dengan jangkauan pemerintah yang lebih dekat, jangkauan pembangunan yang lebih baik dibandingkan dengan pemerintah yang lama.

Kecamatan Siak yang posisi pusat pemerintahannya ada di Kelurahan Kampung Dalam, Kecamatan Siak juga merupakan pusat pemerintahan Kabupaten Siak.

Kecamatan Siak dimekarkan menjadi empat kecamatan yaitu Kecamatan Siak, Kerinci Kanan, Tualang dan Dayun yang dilaksanakan pada tahun 2001 berdasarkan pada Perda No. 13 Tahun 2001 yang dikeluarkan oleh Pemerintah Daerah Kabupaten Siak. Tujuan pemekaran ini adalah untuk mempermudah masyarakat juga pemerintah dalam menjalankan hubungan administrasi, serta mempermudah jangkauan pembangunan dan pemerintahan kecamatan.

Tabel 2.1

Pejabat Pemerintahan Dirinci Per Desa di Kecamatan Siak
Tahun 2012

Desa /Kelurahan	Nama Kepala Pemerintahan
(1)	(2)
Kampung Dalam	T. INDRA PUTRA, S.STP
Kampung Rempak	AMZIRMAN, SE
Langkai	AGUS PRIYANTO
Merempan Hulu	SUMARLAN
Rawang Air Putih	SYAHURIL
Suak Lanjut	H. MURLIS M
Buantan Besar	RAHIM
Tumang	M.TAHIR

Tabel 2.2

**Nama-nama dan Jabatan Dalam Struktur Pemerintahan di
Kecamatan Siak Tahun 2012**

N a m a	Jabatan	Keterangan
(1)	(2)	(3)
HADI SANJOYO, AP, M.Si	CAMAT	-
SAID MAWARZI, S.Sos	SEKCAM	-
RIZANNAKY KADRI, S.IP	PLT. KASI PEMERINTAHAN	-
ENI MARYANTI, SE	KASI PMD	-
MERI HELINA, S.STP	KASI KESOS	-
HENDRIKO, S.Sos	KASI TRANTIB	-

Sumber: Kantor Camat Siak

Tabel 2.3

**Wilayah Administrasi di Kecamatan Siak Menurut Status
Pemerintahan Tahun 2012**

Nama Wilayah Administrasi (1)	Status Pemerintahan (2)
Kampung Dalam	Kelurahan Definitif
Kampung Rempak	Kelurahan Definitif
Langkai	Desa Definitif
Merempan Hulu	Desa Definitif
Rawang Air Putih	Desa Definitif
Suak Lanjut	Desa Definitif
Buantan Besar	Desa Definitif
Tumang	Desa Definitif

Sumber: Kantor Camat Siak

Tabel 2.4

**Pusat Pemerintahan, Luas Wilayah, RW dan RT
di Kecamatan Siak Tahun 2012**

D e s a /Kelurahan	Pusat Pemerintahan	Luas Wilayah (Ha)	RW	RT
(1)	(2)	(3)	(4)	(5)
Kampung Dalam	KP Dalam	270,47	6	21
Kampung Rempak	KP Rempak	1.825,41	4	18
Langkai	Langkai	4.735,34	4	11
Merempan Hulu	Merempan Hulu	6.317,22	3	8
Rawang Air Putih	Rawang Air Putih	3.730,36	3	7
Suak Lanjut	Suak Lanjut	181,90	2	8
Buantan Besar	Buantan Besar	8.619,16	4	9
Tumang	Tumang	14.158,34	2	6
JUMLAH		39.838,20	28	88

Sumber: Kantor Camat Siak

BAB III

KEPENDUDUKAN

Data statistik kependudukan dalam publikasi ini diambil dari kantor kecamatan berdasarkan lapisan registrasi penduduk setiap desa/kecamatan, sehingga diharapkan dapat memberikan gambaran keadaan jumlah dan komposisi penduduk di lapangan.

Disamping itu kegiatan pemeriksaan data secara berkala dan sekaligus pembinaan pelaksanaan registrasi penduduk sampai ke tingkat desa serta kedisiplinan penduduk itu sendiri sangat diperlukan guna mendapatkan data registrasi kependudukan yang lengkap, akurat dan dapat dipercaya sebagai dasar perencanaan pembangunan.

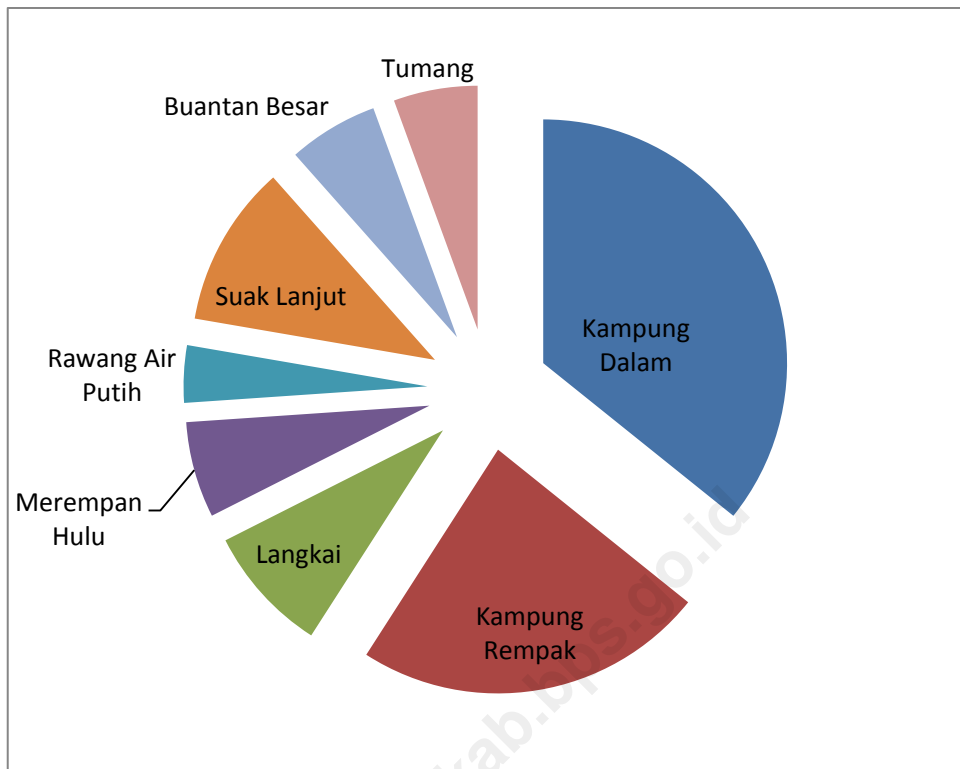
3.1 Penduduk dan Rumah tangga

Dari jumlah penduduk sebanyak 20.842 jiwa tersebut dapat dilihat penyebaran serta persentase pada masing-masing desa sebagai berikut :

No	Desa/Kelurahan	Jumlah Penduduk	Persentase
(1)	(2)	(3)	(4)
1.	Kampung Dalam	7455	35,77
2.	Kampung Rempak	4860	23,32
3.	Langkai	1763	8,46
4.	Merempan Hulu	1328	6,37
5.	Rawang Air Putih	791	3,80
6.	Suak Lanjut	2239	10,74
7.	Buantan Besar	1244	5,97
8.	Tumang	1162	5,58
Kecamatan Siak		20.842	100,00

Sumber: Kantor Camat Siak

Grafik 3.1
Persentase Penduduk Kecamatan Siak Menurut Desa, 2012



Tabel 3.1

**Banyaknya Kepala Keluarga, Penduduk dan Rata-rata Penduduk
Per Kepala Keluarga di Kecamatan Siak Tahun 2012**

D e s a / Kelurahan	Kepala Keluarga	Penduduk	Rata-rata Penduduk Per Kepala Keluarga
(1)	(2)	(3)	(4)
Kampung Dalam	2124	7455	3,51
Kampung Rempak	1110	4860	4,38
Langkai	411	1763	4,29
Merempan Hulu	345	1328	3,85
Rawang Air Putih	202	791	3,92
Suak Lanjut	507	2239	4,42
Buantan Besar	309	1244	4,03
Tumang	401	1162	2,90
Jumlah	5409	20.842	3,85

Sumber: Kantor Camat Siak

Tabel 3.2

**Luas Wilayah, Penduduk dan Kepadatan Penduduk Per Desa
di Kecamatan Siak Tahun 2012**

D e s a /Kelurahan	Luas (Ha)	Penduduk	Kepadatan Penduduk(Km)
(1)	(2)	(3)	(4)
Kampung Dalam	270,47	7455	3,51
Kampung Rempak	1.825,41	4860	4,38
Langkai	4.735,34	1763	4,29
Merempan Hulu	6.317,22	1328	3,85
Rawang Air Putih	3.730,36	791	3,92
Suak Lanjut	181,90	2239	4,42
Buantan Besar	8.619,16	1244	4,03
Tumang	14.158,34	1162	2,90
Jumlah	39.838,20	20.842	3,85

Sumber: Kantor Camat Siak

Tabel 3.3

**Banyak Penduduk Menurut Jenis Kelamin di Kecamatan Siak
Tahun 2012**

D e s a /Kelurahan	Laki-laki	Perempuan	Jumlah
(1)	(2)	(3)	(4)
Kampung Dalam	3676	3779	7455
Kampung Rempak	2475	2385	4860
Langkai	901	862	1763
Merempan Hulu	675	653	1328
Rawang Air Putih	423	368	791
Suak Lanjut	1111	1128	2239
Buantan Besar	658	586	1244
Tumang	621	541	1162
Jumlah	10540	10302	20842

Sumber: Kantor Camat Siak

Tabel 3.4

Banyaknya Penduduk Menurut Jenis Kelamin dan Desa Serta Sex Ratio di Kecamatan Siak Tahun 2012

D e s a /Kelurahan	Laki-laki	Perempuan	Sex Ratio
(1)	(2)	(3)	(4)
Kampung Dalam	3676	3779	0,97
Kampung Rempak	2475	2385	1,04
Langkai	901	862	1,05
Merempan Hulu	675	653	1,03
Rawang Air Putih	423	368	1,15
Suak Lanjut	1111	1128	0,98
Buantan Besar	658	586	1,12
Tumang	621	541	1,15
D e s a /Kelurahan	10540	10302	1,02

Sumber: Kantor Camat Siak

BAB IV**SOSIAL****1. PENDIDIKAN**

Kabupaten Siak yang masih berusia sangat muda saat ini sangat membutuhkan segenap dukungan seluruh daerah bawahannya untuk berperan serta dalam proses pembangunan. Proses pembangunan yang sedang berjalan akan dapat terlaksana dengan baik apabila sumber daya manusia yang diperlukan dapat terpenuhi.

Sejalan dengan hal tersebut peran pendidikan di daerah ini dirasa sangat perlu ditingkatkan baik berupa fasilitas penunjang maupun sumber daya guru pengajar sehingga dapat menunjang kelancaran proses belajar mengajar. Dalam publikasi ini yang dapat disediakan hanya sebatas jumlah murid dan jumlah guru, sehingga analisa yang diperoleh belum dapat terinci.

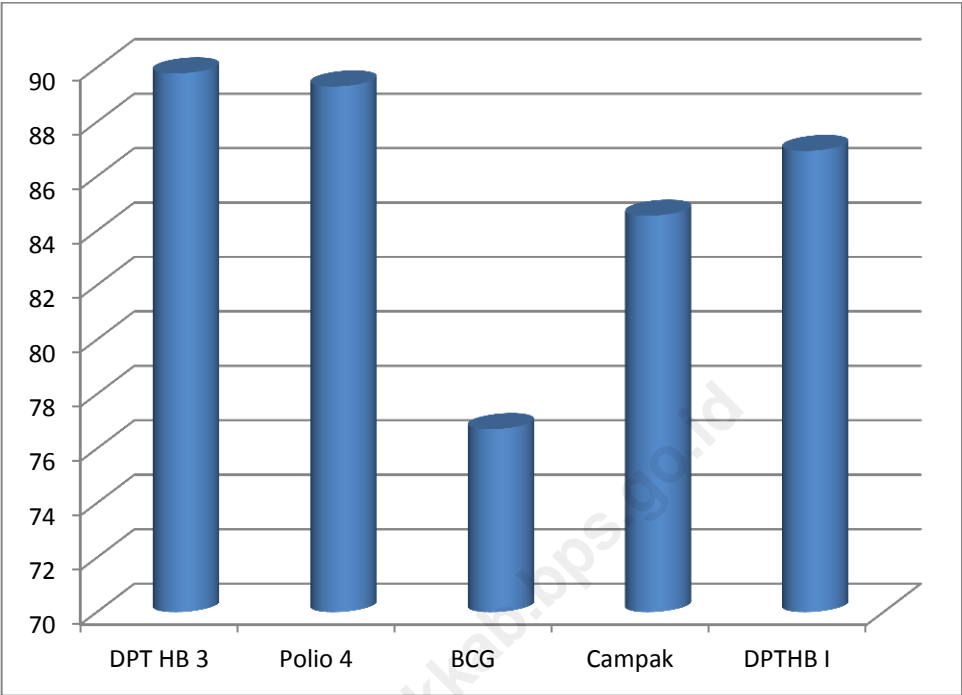
2. KESEHATAN

Derajat kesehatan suatu masyarakat tidak lepas dari perhatian pemerintahnya terutama mengenai fasilitas kesehatan yang di sediakan. Terjaminnya kesehatan masyarakat tidak hanya diperoleh dari fasilitas kesehatan yang ada tetapi juga tersedianya tenaga kesehatan yang mencukupi, dengan demikian peningkatan derajat kesehatan masyarakat dapat terpenuhi.

Pada tahun 2012 di Kecamatan Siak terdapat 1 Puskesmas, dan 4 Puskesmas pembantu. Sedangkan untuk pelayanan masyarakat di desa, 3 Polindes/Poskesdes dan 23 posyandu. Tenaga paramedis yang terdapat di Kecamatan Siak adalah 4 orang dokter umum, 22 Bidan, 24 orang perawat dan 23 dukun bayi.

GRAFIK 4.1

Persentase Bayi dan Balita yang Diimunisasi di Kecamatan Siak Tahun 2012



Tabel 4.1

**Banyak Sekolah Menurut Desa/Kelurahan, Tingkatan dan Status
Di Kecamatan Siak Tahun 2012**

Desa/Kelurahan	TK		SD	
	Negeri	Swasta	Negeri	Swasta
(1)	(2)	(3)	(4)	(5)
Kampung Dalam	1	3	3	-
Kampung Rempak	-	2	2	1
Langkai	-	1	1	-
Merempan Hulu	-	1	1	-
Rawang Air Putih	-	-	1	-
Suak Lanjut	-	-	1	-
Buantan Besar	-	1	1	-
Tumang	-	1	1	-
Jumlah	1	9	11	1

Sumber: Kantor Cabang Dinas Pendidikan Kecamatan Siak

Lanjutan Tabel 4.1

Desa/Kelurahan	SLTP/MTS		SMU/SMK/MA	
	Negeri	Swasta	Negeri	Swasta
(1)	(2)	(3)	(4)	(5)
Kampung Dalam	2	-	1	-
Kampung Rempak	-	-	1	-
Langkai	--	-		-
Merempan Hulu	-	1	-	-
Rawang Air Putih	-	-	-	-
Suak Lanjut	1	-	1	-
Buantan Besar	1	-	-	-
Tumang	1	1	-	-
Jumlah	5	2	3	-

Sumber: Kantor Cabang Dinas Pendidikan Kecamatan Siak

Tabel 4.2

**Banyak Murid Sekolah Negeri dan Swasta
di Kecamatan Siak Tahun 2012**

Tingkatan Sekolah	Negeri	Swasta
(1)	(2)	(3)
1. TK	96	564
2. SD	2763	322
3. SLTP	1128	67
4. SMU/MA	1020	-
5. SMK	-	-
Jumlah	6007	953

Sumber: Kantor Cabang Dinas Pendidikan Kecamatan siak

Tabel 4.3

Banyaknya Guru, Murid dan Rasio Guru dengan Murid Sekolah Dasar (SD) di Lingkungan Dinas Pendidikan Kecamatan Siak Tahun 2012

Nama Sekolah	Guru	Murid	Rasio
(1)	(2)	(3)	(4)
SDN 001	25	486	19,44
SDN 002	27	448	16,59
SDN 003	18	292	16,22
SDN 004	10	167	16,70
SDN 005	20	302	15,10
SDN 006	14	192	13,71
SDN 007	11	208	18,91
SDN 008	14	226	16,14
SDN 009	11	148	13,45
SDN 010	11	294	26,73
SD Islamic Center	30	322	10,73
SDLB	6	32	5,33
Jumlah	197	3117	15,82

Sumber: Kantor UPTD Pendidikan Kecamatan Siak

Tabel 4.4

Banyaknya Guru, Murid dan Rasio Guru dengan Murid SLTP/MTS, SMU/ MA dan SMK di Lingkungan Dinas Pendidikan Kecamatan Siak Tahun 2012

Nama Sekolah	Guru	Murid	Rasio
(1)	(2)	(3)	(4)
SMPN I Siak	33	330	10,00
SMPN 20 Siak	31	477	15,39
SMPN 50 Siak	12	78	6,50
MTSN 1 Siak	17	217	12,76
SMAN I Siak	33	450	13,64
SMA N 19 Siak	28	407	14,54
MA N Siak	18	163	9,06
Jumlah	183	2098	12,34

Sumber: Kantor UPTD Pendidikan Kecamatan Siak

Tabel 4.5

Banyaknya Murid, Rombel dan Lulusan di Kecamatan Siak 2012

Sekolah	Jumlah Murid	Rombel	Lulusan
(1)	(2)	(3)	(4)
SD	3085	113	100
SLTP/MTS N	1195	43	100
SMU/MA	1020	33	100
Jumlah	5300	189	100

Sumber: Kantor UPTD Pendidikan Kecamatan Siak

Tabel 4.6

Banyak Guru menurut Status di Kecamatan Siak Tahun 2012

Nama Sekolah	Guru	
	PNS	Honor
(1)	(2)	(3)
SD	104	87
SLTP/MTSN	73	46
SMU/MA	59	20
Jumlah	236	153

Sumber: Kantor UPTD Pendidikan Kecamatan Siak

Tabel 4.7

Banyaknya Fasilitas Kesehatan Menurut Desa di Kecamatan Siak Tahun 2012

Desa/Kelurahan	Puskesmas	Puskesmas		Polindes/ Poskesdes	Posyandu
		Keliling	Pembantu		
(1)	(2)	(3)	(4)	(5)	(6)
Kampung Dalam	1	-	-	-	5
Kampung Rempak	-	-	1	-	4
Langkai	-	-	1	-	3
Merempan Hulu	-	-	1	-	2
Rawang Air Putih	-	-	1	-	2
Suak Lanjut	-	-	-	1	2
Buantan Besar	-	-	-	1	2
Tumang	-	-	-	1	2
Jumlah	1	-	4	3	22

Sumber: Puskesmas Siak

Tabel 4.8

Banyaknya Tenaga Medis di Kecamatan Siak Tahun 2012

Tenaga Kesehatan (1)	Jumlah	
	2011 (2)	2012
1. Dokter Spesialis	-	-
1. Dokter Umum	3	3
2. Dokter Gigi	1	1
2. Perawat	24	24
3. Bidan	22	22
4. Dukun bayi	23	23
Jumlah	73	73

Sumber: Puskesmas Siak

Tabel 4.9

**Banyak Imunisasi Bayi dan Balita Berdasarkan Jenisnya Dirinci Per Desa
di Kecamatan Siak Tahun 2012**

Desa/Kelurahan	DPTHB 3		POLIO 4		BCG	
	Target	Realisasi	Target	Realisasi	Target	Realisasi
(1)	(2)	(3)	(4)	(5)	(6)	(7)
Kampung Dalam	135	49	135	33	135	50
Kampung Rempak	104	106	104	94	104	76
Langkai	44	40	44	41	44	50
Merempan Hulu	33	40	33	21	33	40
Rawang Air Putih	19	18	19	19	19	16
Suak Lanjut	42	44	42	15	42	28
Buantan Besar	24	45	24	23	24	53
Tumang	17	30	17	19	17	25
Jumlah	418		418		418	

Sumber: Puskesmas Siak

Tabel 4.10

**Persentase Bayi dan Balita yang Diimunisasi Dirinci Per Desa
diKecamatan Siak Tahun 2012**

Desa/Kelurahan	DPT HB 3	Polio 4	BCG	Campak	DPTHB I
(1)	(2)	(3)	(4)	(5)	(6)
Kampung Dalam	39,74	44,23	32,69	40,38	43,59
Kampung Rempak	105,88	105,88	91,18	105,88	93,14
Langkai	120,00	112,50	107,50	115,00	115,00
Merempan Hulu	146,43	142,86	110,71	107,14	89,29
Rawang Air Putih	106,67	133,33	100,00	113,33	140,00
Suak Lanjut	107,50	95,00	115,00	115,00	107,50
Buantan Besar	152,17	143,48	108,70	130,43	169,57
Tumang	147,06	135,29	111,76	94,12	170,59
Kecamatan Siak	89,79	89,31	76,72	84,56	86,94

Sumber: Puskesmas Siak

Tabel 4.11

**Persentase Bayi dan Balita yang Diimunisasi Dirinci Per Desa
di Kecamatan Siak Tahun 2011-2012**

Desa/Kelurahan	DPT HB 3		Polio 4		BCG	
	2011	2012	2011	2012	2011	2012
(1)	(2)	(3)	(4)	(5)	(6)	(7)
Kampung Dalam	36,30	39,74	24,44	44,23	37,04	32,69
Kampung Rempak	101,92	105,88	90,38	105,88	73,08	91,18
Langkai	90,91	120,00	93,18	112,50	113,64	107,50
Merempan Hulu	121,21	146,43	63,64	142,86	121,21	110,71
Rawang Air Putih	94,74	106,67	100,00	133,33	84,21	100,00
Suak Lanjut	104,76	107,50	35,71	95,00	66,67	115,00
Buantan Besar	187,50	152,17	95,83	143,48	220,83	108,70
Tumang	176,47	147,06	111,76	135,29	147,06	111,76
Kecamatan Siak	89,00	89,79	63,40	89,31	80,86	76,72

Sumber: Puskesmas Siak

Lanjutan tabel 4.11

Desa/Kelurahan	Campak		Hep B1	
	2011	2012	2011	2012
(1)	(8)	(9)	(10)	(11)
Kampung Dalam	28,89	40,38	42,96	43,59
Kampung Rempak	92,31	105,88	97,12	93,14
Langkai	95,45	115,00	113,64	115,00
Merempan Hulu	100,00	107,14	96,97	89,29
Rawang Air Putih	84,21	113,33	84,21	140,00
Suak Lanjut	69,05	115,00	88,10	107,50
Buantan Besar	100,00	130,43	250,00	169,57
Tumang	135,29	94,12	211,76	170,59
Kecamatan Siak	82,30	84,56	79,90	86,94

Sumber: Puskesmas Siak

Tabel 4.12

**Jumlah dan Persentase Ibu Hamil yang Di imunisasi Dirinci Per Desa
di Kecamatan Siak Tahun 2012**

D e s a /Kelurahan	T T 1			T T 2		
	Target	Reali- sasi	Persen	Target	Reali- sasi	Persen
(1)	(2)	(3)	(4)	(5)	(6)	(7)
Kampung Dalam	95%	0	0	95%	3	1,5
Kampung Rempak	95%	14	10,6	95%	20	15,2
Langkai	95%	9	17,6	95%	13	25,5
Merempan Hulu	95%	1	2,8	95%	2	5,6
Rawang Air Putih	95%	1	5	95%	3	15,8
Suak Lanjut	95%	0	0	95%	4	7,8
Buantan Besar	95%	4	13,8	95%	3	10,3
Tumang	95%	0	0	95%	1	4,5
Kecamatan Siak	95%	29	5,3	95%	49	9

Sumber: Puskesmas Siak

Tabel 4.13

**Persentase Realisasi Ibu Hamil yang Di imunisasi Dirinci Per Desa
di Kecamatan Siak Tahun 2011- 2012**

DESA	T T 1		T T 2	
	2011	2012	2011	2012
(1)	(2)	(3)	(4)	(5)
Kampung Dalam	0,0	0	2,3	1,5
Kampung Rempak	10,1	10,6	18,2	15,2
Langkai	21,4	17,6	30,9	25,5
Merempan Hulu	3,1	2,8	6,2	5,6
Rawang Air Putih	5,6	5	16,7	15,8
Suak Lanjut	0,0	0	7,5	7,8
Buantan Besar	12,1	13,8	6,0	10,3
Tumang	0,0	0	0,0	4,5
Kecamatan Siak	10,2	5,30	13,6	9,00

Sumber: Puskesmas Siak

Tabel 4.14

**Rata-rata Kunjungan dan Penimbangan Balita
di Kecamatan Siak Tahun 2012**

<i>Rincian</i>	Kecamatan	
	2011	2012
(1)	(2)	
Jumlah Posyandu	23	24
Balita	2385	2635
Balita dengan KMS	1976	2253
Balita yang Ditimbang	724	935

Sumber: Puskesmas Siak

Tabel 4.15

**Penduduk Menurut Jenis Sarana Air Bersih yang Dipergunakan
di Kecamatan Siak Tahun 2012**

<i>Rincian</i>	Kecamatan	
	2011	2012
(1)	(2)	(3)
Ledeng	1288	2959
Sumur Pompa	0	0
Sumur	1500	1500
Mata Air	4	0
Air Hujan	2343	2343
Lainnya	0	5

Sumber: Puskesmas Siak

Tabel 4.16

**Banyaknya Persalinan Menurut Tenaga Penolong Persalinan
di Kecamatan Siak Tahun 2012**

<i>Rincian</i>	Kecamatan Siak	
	2011	2012
(1)	(2)	
Perkiraan Jumlah Persalinan	461	544
Persalinan Ditolong Oleh Tenaga Kesehatan	457	458
Persalinan Ditolong oleh Dukun atau Anggota Keluarga Lainnya	4	1

Sumber: Puskesmas Siak

Tabel 4.17

**Banyaknya Kunjungan 10 Macam Penderita Penyakit
di Kecamatan Siak Tahun 2012**

Penderita Penyakit	Kasus
(1)	(2)
1. INFEKSI SALURAN NAFAS BAGIAN ATAS AKUT	3496
2. DERMATITIS DAN EXIM	542
3. PENYAKIT LAINNYA	314
4. GANGGUAN JARINGAN LUNAK LAINNYA	250
5. INFEKSI KULIT DAN JARINGAN SUB KUTAN	123
6. KECELAKAAN DAN RUDA PAKSA	386
7. INFLUENZA	602
8. DIARE DAN GASTROENTEITIS OLEH PENYEBAB INFEKSI TERTENTU	352
9. HIPERTENSI ESENSIAL	203
10. GASTRITIS DAN DUODENITIS	293

Sumber: Puskesmas Siak

Tabel 4.18

**Banyaknya Tempat Peribadatan Menurut Jenis dan Desa
di Kecamatan Siak Tahun 2012**

Desa	Mesjid	Mushalla/ Langgar	Gereja		Vihara	Klenteng
			Khatolik	Protestan		
(1)	(2)	(3)	(4)	(5)	(6)	(7)
Kampung Dalam	4	5	-	1	1	1
Kampung Rempak	3	5	-	-	-	-
Langkai	3	4	-	-	-	-
Merempan Hulu	3	1	-	1	-	-
Rawang Air Putih	1	2	-	-	-	-
Suak Lanjut	3	3	-	-	-	-
Buantan Besar	3	1	-	1	-	-
Tumang	2	3	-	-	-	-
Kecamatan Siak	17	15	-	3	1	1

Sumber: KUA Kecamatan Siak

Tabel 4.19

**Banyaknya Nikah, Thalaq, Cerai dan Rujuk Dirinci Per Bulan
di Kecamatan Siak tahun 2012**

Kelurahan/Desa	Nikah	Thalaq	Cerai	Rujuk	% Talaq dan cerai Terhadap Nikah & Rujuk
(1)	(2)	(3)	(4)	(5)	(6)
Kampung Dalam	47	-	-	-	-
Kampung Rempak	18	-	-	-	-
Langkai	22	-	-	-	-
Merempan Hulu	11	-	-	-	-
Rawang Air Putih	7	-	-	-	-
Suak Lanjut	10	-	-	-	-
Buantan Besar	3	-	-	-	-
Tumang	11	-	-	-	-
JUMLAH	129	-	-	-	-

*Sumber: KUA Kecamatan Siak,
Pengadilan Agama Bengkalis*

Tabel 4.20
Banyak Koperasi Dirinci Menurut Jenisnya dan Desa
di Kecamatan Siak Tahun 2012

Jenis	Tahun	
	2011	2012
(1)	(2)	(3)
KUD	-	0
KOPPANTREN	-	1
K.P.R.I	3	3
KOPKAR	2	2
PERTANIAN	1	2
PERKEBUNAN	12	12
KOPPAS	1	1
K.S.U	3	3
PROFESI		2
KPWAN		2
Kecamatan Siak	22	28

Sumber: Dinas Perindustrian Perdagangan Koperasi dan Usaha Mikro Kecil Menengah Kabupaten Siak

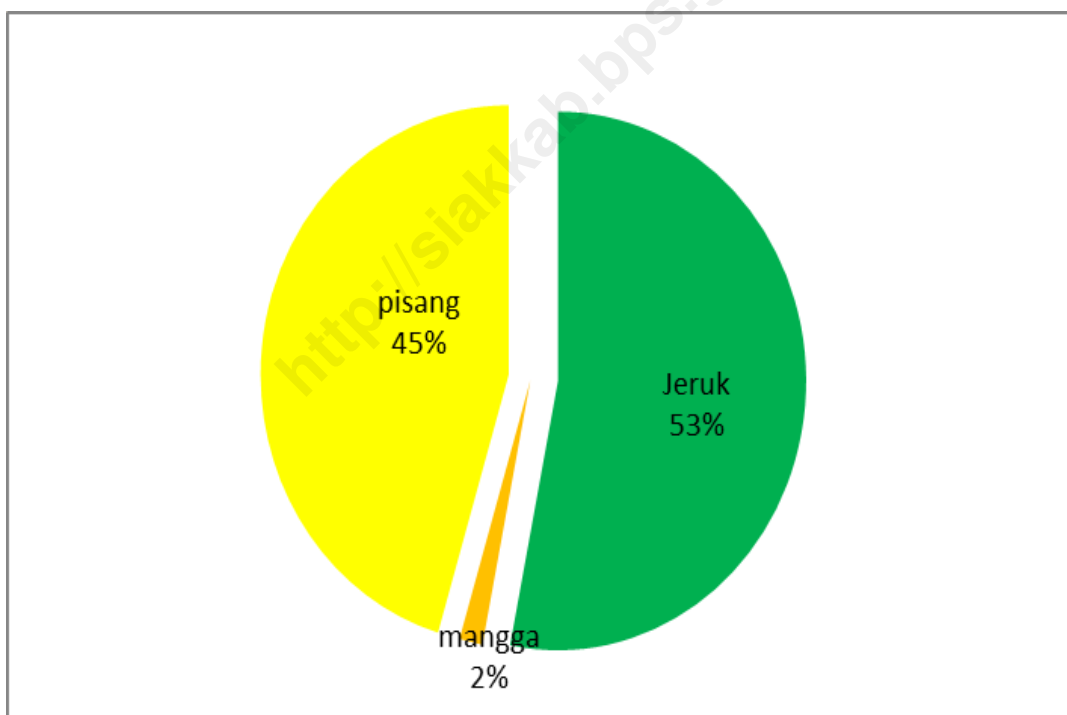
BAB V

LAHAN

Luas areal Kecamatan Siak pada tahun 2011 adalah 1331,62 Km dengan kepadatan penduduk kecamatan adalah 19,51 jiwa per kilometer persegi.

Tingkat kesuburan tanah secara umum adalah sedang dengan sebagian besar lahan pertanian digunakan untuk perkebunan. Sedangkan topografi Kecamatan Siak secara umum adalah datar dengan sedikit berbukit-bukit.

Grafik 5.1
Persentase Produksi Sayur Mayur Menurut Komoditas
di Kecamatan Siak, 2012



Tabel 5.1

**Keadaan Desa di Kecamatan Siak menurut Desa/Kelurahan
Tahun 2012**

Desa/Kelurahan	Keadaan Desa		
	Geografis	Topografi	Permukaan Jalan Terluas
(1)	(2)	(3)	(4)
Kampung Dalam	Dataran	Datar	Aspal/Beton
Kampung Rempak	Dataran	Datar	Aspal/Beton
Langkai	Dataran	Datar	Aspal/Beton
Merempan Hulu	Dataran	Datar	Air
Rawang Air Putih	Dataran	Datar	Air
Suak Lanjut	Dataran	Datar	Air
Buantan Besar	Dataran	Berbukit	Aspal/Beton
Tumang	Dataran	Datar	Tanah

Sumber: Kantor Camat Siak

Tabel 5.2

**Kondisi Kesuburan Lahan Dirinci Menurut Desa
di Kecamatan Siak Tahun 2012**

Desa / Kelurahan	Kondisi Kesuburan Lahan
(1)	(2)
Kampung Dalam	Sedang
Kampung Rempak	Sedang
Langkai	Sedang
Merempan Hulu	Sedang
Rawang Air Putih	Sedang
Suak Lanjut	Sedang
Buantan Besar	Sedang
Tumang	Sedang

Sumber: Kantor Camat Siak

Tabel 5.3

Luas Tanam, Luas Panen, Produktivitas dan Produksi Tanaman Pangan Menurut Jenis Tanaman di Kecamatan Siak Tahun 2012

Jenis Tanaman	Luas Tanam (Ha)	Luas Panen (Ha)	Produktivitas (Kw/Ha)	Produksi (Ton)
(1)	(2)	(3)	(4)	(5)
Padi Sawah	-	-	-	-
Padi Ladang	-	-	-	-
Jagung	-	-	-	-
Kedelai	-	-	-	-
Kacang Tanah	-	-	-	-
Kacang Hijau	-	-	-	-
Ubi Kayu	8	5	800	4
Ubi Jalar	-	-	-	-

Sumber: UPTD Pertanian, Peternakan dan Perikanan Kabupaten Siak

Tabel 5.4

Luas Tanam, Luas Panen, Produktivitas dan Produksi Tanaman Sayur Mayur Menurut Jenis Tanaman di Kecamatan Siak Tahun 2012

Jenis Tanaman	Luas Tanam (Ha)	Luas Panen (Ha)	Produktivitas (Kw/Ha)	Produksi (Ton)
(1)	(2)	(3)	(4)	(5)
Kacang Panjang	1	1	23,14	6,5
Cabe	3	2	19,2	19
Tomat	-	-	-	-
Terong	-	-	-	-
Ketimun	-	-	-	-
Labu Siam	-	-	-	-
Bayam	-	-	-	-
Kangkung	-	-	-	-

Sumber: UPTD Pertanian, Peternakan dan Perikanan Kabupaten Siak

Tabel 5.5

Luas Tanam, Luas Panen, Produktivitas dan Produksi Tanaman Buah-Buahan Menurut Jenis Tanaman di Kecamatan Siak Tahun 2012

Jenis Tanaman	Luas Tanam Ha	Luas Panen Ha	Produktivitas (Kw/Ha)	Produksi (Ton)
(1)	(2)	(3)	(4)	(5)
Semangka	8	8	201	160,8
Alpukat	-	-	-	-
Belimbing	-	-	-	-
Duku/Langsar	-	-	-	-
Durian	-	-	-	-
Jambu Biji	-	-	-	-
Jambu Air	-	-	-	-
Jeruk	5	5	140,48	70,4
Mangga	2	1	27,1	2
Manggis	-	-	-	-
Nangka	-	-	-	-
Nenas	1	-	170	-
Pepaya	-	-	-	-
Pisang	5	3,5	200,4	60,2
Rambutan	-	-	-	-
Salak	-	-	-	-
Sawo	-	-	-	-
Sukun	-	-	-	-

Sumber: UPTD Pertanian, Peternakan dan Perikanan Kabupaten Siak

Tabel 5.6

Luas Tanam, Luas Panen, Produktivitas dan Produksi Tanaman Obat-obatan Menurut Jenis Tanaman di Kecamatan Siak Tahun 2012

Jenis Tanaman	Luas Tanaman (M ²)		Produktivitas (Kg/M ²)	Produksi (Kg)
	Akhir Tahun	Panen		
(1)	(2)	(3)	(4)	(5)
Jahe	8	5	0,9	18,0
Laos	20	20	2,73	13,6
Kencur	-	-	-	-
Kunyit	15	10	2,53	23,5
Lempuyang	-	-	-	-
Temulawak	-	-	-	-
Temuireng	-	-	-	-
Keji Beling	-	-	-	-
Dringo	-	-	-	-
Kapulaga	-	-	-	-
Temukunci	-	-	-	-
Mengkudu	-	-	-	-

Sumber: UPTD Pertanian, Peternakan dan Perikanan Kabupaten Siak

Tabel 5.7

Luas Tanam, Luas Panen, Produktivitas dan Produksi Tanaman Hias Menurut Jenis Tanaman di Kecamatan Siak Tahun 2012

Jenis Tanaman	Luas Tanaman (M ²)		Produktivitas (tangkai/h a)	Produksi	
	Akhir Tahun	Panen		tangkai	(Kg)
(1)	(2)	(3)	(4)	(5)	
Anggrek	-	-	-	-	-
Anthurium	-	-	-	-	-
Anyelir	-	-	-	-	-
Garbera	-	-	-	-	-
Gladiol	-	-	-	-	-
Heliconia	-	-	-	-	-
Krisan	-	-	-	-	-
Mawar	-	-	-	-	-
Sedap Malam	-	-	-	-	-
Dracaena	-	-	-	-	-
Melati	-	-	-	-	-
Palem	-	-	-	-	-

Sumber: UPTD Pertanian, Peternakan dan Perikanan Kabupaten Siak

Tabel 5.8

**Luas Areal, Produktivitas dan Produksi Perkebunan Menurut Komoditi
di Kecamatan Siak Tahun 2011**

Komoditi	Luas Areal (Ha)	Produktivitas (Ton/Ha/Th)	Produksi (Ton/Th)
(1)	(2)	(3)	(4)
Kelapa Sawit	5.898,00	1.500,00	7.260,00
Karet	1.017,50	1.200,00	981,60
Kelapa	25,00	1.508,00	37,32
Kopi	6,85	850,00	0,72
Pinang	9,00	452,00	3,73
Kakao	3,5	0,06	3,6

Sumber: Dinas kehutanan dan Perkebunan Kec. Siak



<http://siakkab.bps.go.id>

