

Katalog/Catalog : 1102001.2172020

ISSN 2597-5994

Kecamatan

TANJUNGPINANG TIMUR DALAM ANGKA

Tanjungpinang Timur Subdistrict in Figures

2024

Volume 21, 2024



**BADAN PUSAT STATISTIK
KOTA TANJUNGPINANG**
BPS-Statistics of Tanjungpinang Municipality

Kecamatan

Katalog/Catalog : 1102001.2172020

ISSN 2597-5994

TANJUNGPINANG TIMUR DALAM ANGKA

Tanjungpinang Timur Subdistrict in Figures

2024

Volume 21, 2024

<https://tanjungpinangkota.bps.go.id>



**BADAN PUSAT STATISTIK
KOTA TANJUNGPINANG**
BPS-Statistics of Tanjungpinang Municipality

**Kecamatan Tanjungpinang Timur Dalam Angka
Tanjungpinang Timur District in Figures
2024**

Volume 21, 2024

ISSN: 2597-5994

No. Publikasi/Publication Number: 21720.24016

Katalog/Catalog: 1102001.2172020

Ukuran Buku/Book Size: 14,8 cm x 21 cm

Jumlah Halaman/Number of Pages : xxx + 99 halaman/pages

Naskah/Manuscript:

Badan Pusat Statistik Kota Tanjungpinang

BPS-Statistics of Tanjungpinang Municipality

Penyunting/Editor:

Badan Pusat Statistik Kota Tanjungpinang

BPS-Statistics of Tanjungpinang Municipality

Desain Kover oleh/Cover Design by:

Badan Pusat Statistik Kota Tanjungpinang

BPS-Statistics of Tanjungpinang Municipality

Ilustrasi Kover/Cover Illustration:

Vihara Avalokitesvara Graha/Vihara Avalokitesvara Graha

Penerbit/Published by:

© **BPS Kota Tanjungpinang**/*BPS-Statistics of Tanjungpinang Municipality*

Pencetak/Printed by:

CV Rizky Mandiri

Sumber Ilustrasi/Graphics by:

Badan Pusat Statistik Kota Tanjungpinang

BPS-Statistics of Tanjungpinang Municipality

Dilarang mengumumkan, mendistribusikan, mengomunikasikan, dan/atau menggandakan sebagian atau seluruh isi buku ini untuk tujuan komersil tanpa izin tertulis dari Badan Pusat Statistik

Prohibited to announce, distribute, communicate, and/or copy part or all of this book for commercial purpose without permission from BPS-Statistics Indonesia.

**TIM PENYUSUN BUKU
DRAFTING TEAM**

**Tanjungpinang Timur Dalam Angka
Tanjungpinang Timur District in Figures
2024**

Pengarah/Director:
Mangamputua

Penanggung Jawab/Coordinator:
Siti Kartini Susilowati

Naskah/Manuscript:
Natasya Afira
Sudarmanto

Editor/Editor:
Mangamputua
Siti Kartini Susilowati

Desain/Layout:
Natasya Afira

Gambar Kulit/Cover Design
Natasya Afira

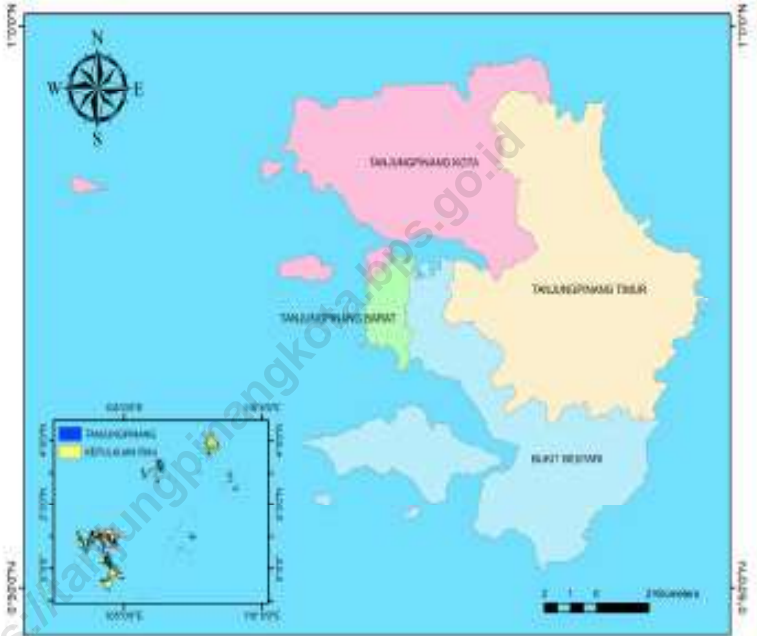
Infografis/Infographic
Natasya Afira

KONTRIBUTOR DATA/DATA CONTRIBUTORS

1. Badan Pusat Statistik Provinsi Kepulauan Riau/*BPS-Statistics of Kepulauan Riau Province*
2. Badan Pusat Statistik Kota Tanjungpinang/*BPS-Statistics of Tanjungpinang Municipality*
3. Badan Perencanaan Penelitian dan Pengembangan Kota Tanjungpinang/*Research, Development, and Planning Agency of Tanjungpinang Municipality*
4. Badan Kepegawaian dan Pengembangan SDM Kota Tanjungpinang/*Regional Civil Agency and Human Resource of Tanjungpinang Municipality*
5. Dinas Kependudukan dan Pencatatan Sipil Kota Tanjungpinang/*Population and Civil Registration Agency of Tanjungpinang Municipality*
6. Dinas Pendidikan Kota Tanjungpinang/*Education Service of Tanjungpinang Municipality*
7. Dinas Pemuda dan Olahraga Kota Tanjungpinang/*Youth and Sports Affair Service of Tanjungpinang Municipality*
8. Dinas Kesehatan, Pengendalian Penduduk dan KB Kota Tanjungpinang/*Health Control of Population and KB Service of Tanjungpinang Municipality*
9. Kanwil Kementerian Agama Kota Tanjungpinang/*Regional Office of Religion Minister in Tanjungpinang Municipality*
10. Pengadilan Agama Kota Tanjungpinang/*Court Religion of Tanjungpinang Municipality*
11. Stasiun Meteorologi Raja Haji Fisabilillah Tanjungpinang/*Raja Haji Fisabilillah Meteorology Station of Tanjungpinang Municipality*
12. Dinas Pertanian Pangan dan Perikanan Kota Tanjungpinang/*Agriculture and Fishery Service of Tanjungpinang Municipality*
13. Dinas Perdagangan dan Perindustrian Kota Tanjungpinang/*Trade and Industrial Service of Tanjungpinang Municipality*
14. Badan Pengelolaan Pajak dan Retribusi Daerah/*Regional Tax and Retribution Management Agency of Tanjungpinang Municipality*
15. Kantor Camat Tanjungpinang Timur/*Tanjungpinang Timur District Office*

Peta Wilayah Kota Tanjungpinang

Map of Tanjungpinang Municipality



KEPALA BPS KOTA TANJUNGPINANG
CHIEF STATISTICIAN OF TANJUNGPINANG MUNICIPALITY



Drs. Mangamputua



KATA PENGANTAR

Dengan memanjatkan puji syukur kehadiran Tuhan Yang Maha Esa, Badan Pusat Statistik Kota Tanjungpinang telah dapat menyelesaikan penyusunan Publikasi Kecamatan Tanjungpinang Timur Dalam Angka 2024 sesuai jadwal. Publikasi ini ditujukan untuk menyediakan data yang bermanfaat untuk evaluasi dan perencanaan dengan lebih cepat sehingga diharapkan mampu memberikan manfaat bagi masyarakat.

Pada saat ini kebutuhan akan data statistik dari setiap sektor pembangunan, semakin dirasakan. Hal ini memotivasi BPS untuk terus melengkapi dan menyempurnakan data yang disajikan baik dari sisi kuantitas maupun kualitasnya. Data yang disajikan bersumber dari kegiatan rutin, survei dan sensus yang dilaksanakan oleh Badan Pusat Statistik Kota Tanjungpinang dan dilengkapi dengan data sekunder yang dikelola oleh Instansi pemerintah dan swasta di wilayah Kecamatan Tanjungpinang Timur. Publikasi ini diharapkan mampu mendukung ketersediaan data statistik sebagai bahan perencanaan dan evaluasi.

Saran dan kritik dari berbagai pihak dalam rangka perbaikan publikasi ini di masa mendatang, sangat kami harapkan. Akhirnya, harapan kami semoga penyajian publikasi ini mampu mendukung data statistik sebagai bahan perencanaan dan evaluasi, baik untuk instansi pemerintah maupun swasta, serta bermanfaat bagi para pengguna data lainnya.

Tanjungpinang, September 2024

Kepala BPS

Kota Tanjungpinang

Drs. Mangamputua



PREFACE

Praise be to God, BPS-Statistics of Tanjungpinang Municipality has successfully published Tanjungpinang Timur District in Figures 2024 in time. The purpose of this publication is to present data that useful in evaluating and planning faster so it is expected to provide benefits for society.

It is much more realized now that the demand for statistics from all sectors has increased. This fact encourages us to fulfill and complete the data both in terms of quantity as well as of quality. The data presented are primarily compiled from routine activities, surveys and censuses conducted by BPS-Statistics of Tanjungpinang Municipality. However, the secondary-data sources complied by public and private institutions in Tanjungpinang Timur District, are also utilized. Hence, all of data become powerful ingredients for development plan inter and intra sector in Tanjungpinang.

Any suggestions and criticisms to improve this publication will be cordially welcome. Last but not least, I hope this publication is able to fulfill the demand for statistical data of the public and private institutions. Moreover, this could be useful and valuable source to other data users.

*Tanjungpinang, September 2024
Chief Statistician of
Tanjungpinang Municipality*

Drs. Mangamputua

DAFTAR ISI / CONTENTS

	Halaman <i>Page</i>
Kata Pengantar/ <i>Preface</i>	xi
Daftar Isi/ <i>Contents</i>	xiii
Daftar Tabel/ <i>List of Tables</i>	xv
Daftar Gambar/ <i>List of Figures</i>	xxv
Penjelasan Umum/ <i>Explanatory Notes</i>	xxvii
Daftar Singkatan/ <i>List of Abbreviation</i>	xxix
1. Geografi dan Iklim/ <i>Geography and Climate</i>	1
2. Pemerintahan/ <i>Government</i>	11
3. Penduduk/ <i>Population</i>	21
4. Sosial dan Kesejahteraan Rakyat/ <i>Social and Welfare</i>	33
5. Pertanian/ <i>Agriculture</i>	67
6. Pariwisata, Transportasi, dan Komunikasi/ <i>Tourism, Transportation, and Communication</i>	79
7. Perdagangan, Keuangan, dan Industri/ <i>Trade, Finance, and Industry</i>	89
Daftar Pustaka/ <i>Reference</i>	99

DAFTAR TABEL/LIST OF TABLES

Tabel Table	Halaman Page
1. GEOGRAFI DAN IKLIM/GEOGRAPHY AND CLIMATE	
1.1 KEADAAN GEOGRAFI	
GEOGRAPHY CONDITION	
1.1.1 Luas Daratan dan Jumlah Pulau Menurut Kelurahan di Kecamatan Tanjungpinang Timur, 2023	6
<i>Total Area and Number of Islands by Subdistrict in Tanjungpinang Timur Subdistrict, 2023.....</i>	6
1.1.2 Luas Daratan Menurut Jenis Penggunaan Lahan dan Kelurahan di Kecamatan Tanjungpinang Timur (Ha), 2023	7
<i>Total Area by Type of Land Usage and Subdistrict in Tanjungpinang Timur Subdistrict (Ha), 2023</i>	7
1.1.3 Jarak dari Kantor Kelurahan ke Kantor Kecamatan Tanjungpinang Timur dan ke Pusat Kota Tanjungpinang, 2023	8
<i>Distance from Subdistrict Office to Tanjungpinang Timur Subdistrict Office and to Tanjungpinang Municipality Center, 2023</i>	8
1.1.4 Tinggi Wilayah Menurut Kelurahan di Kecamatan Tanjungpinang Timur, 2023.....	9
<i>Area Height by Subdistrict in Tanjungpinang Timur Subdistrict, 2023 ..</i>	9
1.2 KEADAAN IKLIM	
CLIMATE CONDITION	
1.2.1 Keadaan Iklim di Kota Tanjungpinang, 2023	10
<i>Climate Condition in Tanjungpinang Municipality, 2023.....</i>	10
2. PEMERINTAHAN/GOVERNMENT	
2.1 WILAYAH ADMINISTRATIF	
ADMINISTRATIVE AREA	

Tabel Table	Halaman Page
2.1.1	Jumlah RW dan RT Menurut Kelurahan di Kecamatan Tanjungpinang Timur, 2023 17
	<i>Number of RW and RT by Subdistrict in Tanjungpinang Timur Subdistrict, 2023</i> 17
2.2	SUMBER DAYA MANUSIA
	HUMAN RESOURCES
2.2.1	Nama Lurah dan Tingkat Pendidikan Tertinggi di Kecamatan Tanjungpinang Timur, Juli 2024 18
	<i>Name and Education Level of Headman in Tanjungpinang Timur Subdistrict, July 2024</i> 18
2.2.2	Jumlah PNS Menurut Jenis Kelamin di Kecamatan Tanjungpinang Timur, 2023..... 19
	<i>Number of Civil Servants by Sex in Tanjungpinang Timur Subdistrict, 2023</i> 19
2.2.3	Jumlah PNS Menurut Golongan dan Unit Kerja di Kecamatan Tanjungpinang Timur, 2023 20
	<i>Number of Civil Servants by Rank Group and Office in Tanjungpinang Timur Subdistrict, 2023</i> 20
3.	PENDUDUK/POPULATION
3.1	PENDUDUK
	POPULATION
3.1	Luas Daratan Jumlah Penduduk dan Kepadatan Penduduk Menurut Kelurahan di Kecamatan Tanjungpinang Timur, 2023 28
	<i>Total Area and Population of Islands by Subdistrict in Tanjungpinang Timur Subdistrict, 2023</i> 28
3.2	Penduduk Menurut Kelurahan, Jenis Kelamin, dan Rasio Jenis Kelamin di Kecamatan Tanjungpinang Timur, 2023..... 29
	<i>Population by Subdistrict , Sex, and Sex Ratio in Tanjungpinang Timur Subdistrict,2023</i> 29

Tabel Table	Halaman Page
3.3	Penduduk Menurut Kelompok Umur dan Kelurahan di Kecamatan Tanjungpinang Timur, 2023 30 <i>Population by Age Group and Subdistrict in Tanjungpinang Timur Subdistrict, 2023</i> 30
3.4	Persentase Penduduk Menurut Status Perkawinan di Kecamatan Tanjungpinang Timur, 2023 31 <i>Population Percentage by Marital Status in Tanjungpinang Timur Subdistrict, 2023</i> 31
4.	SOSIAL DAN KESEJAHTERAAN/SOCIAL AND WELFARE
4.1	PENDIDIKAN
	EDUCATION
4.1.1	Jumlah Fasilitas Sekolah Menurut Kelurahan dan Tingkat Pendidikan di Kecamatan Tanjungpinang Timur 2021-2023..... 39 <i>Number of Educational Facilities by Subdistrict and Educational Level in Tanjungpinang Timur Subdistrict, 2021-2023</i> 39
4.1.2	Jumlah Sekolah Menurut Jenis Sekolah dan Status Sekolah di Kecamatan Tanjungpinang Timur, 2023/2024 43 <i>Number of Schools by Type and Status in Tanjungpinang Timur Subdistrict, 2023/2024</i> 43
4.1.3	Banyaknya Taman Kanak-Kanak Menurut Kelurahan di Kecamatan Tanjungpinang Timur, 2023 44 <i>Number of Elementary Schools by Subdistrict in Tanjungpinang Timur Subdistrict, 2023</i> 44
4.1.4	Banyaknya Raudatul Athfal (RA) Menurut Kelurahan di Kecamatan Tanjungpinang Timur, 2023 45 <i>Number of Moslem Kindergarten by Subdistrict in Tanjungpinang Timur Subdistrict, 2023</i> 45
4.1.5	Banyaknya Sekolah Dasar (SD) Menurut Kelurahan di Kecamatan Tanjungpinang Timur, 2023 46 <i>Number of Elementary Schools by Subdistrict in Tanjungpinang Timur Subdistrict, 2023</i> 46

Tabel Table	Halaman Page
4.1.6 Banyaknya Madrasah Ibtidaiyah (MI) Menurut Kelurahan di Kecamatan Tanjungpinang Timur, 2023	47
<i>Number of Moslem Elementary Schools by Subdistrict in Tanjungpinang Timur Subdistrict, 2023</i>	47
4.1.7 Banyaknya Sekolah Menengah Pertama (SMP) Menurut Kelurahan di Kecamatan Tanjungpinang Timur, 2023	48
<i>Number of Junior High Schools by Subdistrict in Tanjungpinang Timur Subdistrict, 2023</i>	48
4.1.8 Banyaknya Madrasah Tsanawiyah (MTs) Menurut Kelurahan di Kecamatan Tanjungpinang Timur, 2023	49
<i>Number of Moslem Junior High Schools by Subdistrict in Tanjungpinang Timur Subdistrict, 2023</i>	49
4.1.9 Banyaknya Sekolah Menengah Atas (SMA) Menurut Kelurahan di Kecamatan Tanjungpinang Timur, 2023	50
<i>Number of Senior High Schools by Subdistrict in Tanjungpinang Timur Subdistrict, 2023</i>	50
4.1.10 Banyaknya Madrasah Aliyah (MA) Menurut Kelurahan di Kecamatan Tanjungpinang Timur, 2023	51
<i>Number of Moslem Senior High Schools by Subdistrict in Tanjungpinang Timur Subdistrict, 2023</i>	51
4.1.11 Banyaknya Sekolah Menengah Kejuruan (SMK) Menurut Kelurahan di Kecamatan Tanjungpinang Timur, 2023.....	52
<i>Number of Vocational High Schools by Subdistrict in Tanjungpinang Timur Subdistrict, 2023</i>	52
4.1.12 Banyaknya Akademi/Perguruan Tinggi Menurut Kelurahan di Kecamatan Tanjungpinang Timur, 2023	53
<i>Number of University by Subdistrict in Tanjungpinang Timur Subdistrict, 2023</i>	53
4.1.12 Jumlah Guru Menurut Jenis Sekolah dan Status Sekolah di Kecamatan Tanjungpinang Timur, 2023/2024	54
<i>Number of Teachers by Type and Status in Tanjungpinang Timur Subdistrict, 2023/2024</i>	54

Tabel Table	Halaman Page
4.1.13	Jumlah Murid Menurut Jenis Sekolah dan Status Sekolah di Kecamatan Tanjungpinang Timur, 2022/202355 <i>Number of Students by Type and Status in Tanjungpinang Timur Subdistrict, 2022/2023</i> 55
4.1.14	Banyaknya Gugus Depan dan Anggota Pramuka di Kecamatan Tanjungpinang Timur, 2022-2023 56 <i>Number of Scouts in Tanjungpinang Timur Subdistrict, 2022 - 2023</i> 56
4.2	KESEHATAN
	HEALTH
4.2.1	Jumlah Sarana Kesehatan di Kecamatan Tanjungpinang Timur, 2023 <i>Number of Health Facilities in Tanjungpinang Timur Subdistrict, 2023</i> 57
4.2.2	Banyaknya Warga Penderita Gizi Buruk Menurut Kelurahan di Kecamatan Tanjungpinang Timur, 2020-2023..... 58 <i>Number of People with Severe Malnutrition by Subdistrict in Tanjungpinang Timur Subdistrict, 2020-2023</i> 58
4.2.3	Jumlah Tenaga Kesehatan di Kecamatan Tanjungpinang Timur, 2022 dan 2023 59 <i>Number of Health Facilities in Tanjungpinang Timur Subdistrict, 2022 and 2023</i> 59
4.2.4	Banyaknya Akseptor KB Menurut Jenis Alat Kontrasepsi di Kecamatan Tanjungpinang Timur, 2017-2023..... 60 <i>Number of Family Planning Acceptors by Type of Contraception in Tanjungpinang Timur Subdistrict, 2017-2023</i> 60
4.2.5	Banyaknya Wanita Usia Subur (WUS) di Kecamatan Tanjungpinang Timur, 2020-2023 61 <i>Number of Childbearing Age Women in Tanjungpinang Timur Subdistrict, 2020-2023</i> 61
4.3	AGAMA DAN SOSIAL LAINNYA
	RELIGION AND OTHER SOCIAL AFFAIRS

Tabel Table	Halaman Page
4.3.1	Banyaknya Rumah Ibadah Menurut Kelurahan di Kecamatan Tanjungpinang Timur 2023 62
	<i>Number of House of Worship by Subdistrict in Tanjungpinang Timur Subdistrict, 2023</i> 62
4.3.2	Persentase Penduduk Menurut Agama di Kecamatan Tanjungpinang Timur, 2017-2023 63
	<i>Percentage of Population by Religion Tanjungpinang Timur Subdistrict, 2017-2023</i> 63
4.3.3	Banyaknya Jemaah Haji di Kecamatan Tanjungpinang Timur, 2017- 2024 64
	<i>Number of pilgrims in Tanjungpinang Timur Subdistrict, 2017-2024</i> 64
4.3.4	Banyaknya Nikah di Kecamatan Tanjungpinang Timur 2017-2023 ... 65
	<i>Number of Married in Tanjungpinang Timur Subdistrict, 2017-2023</i> 65
4.3.5	Banyaknya Kejadian Bencana Alam Menurut Jenisnya di Kecamatan Tanjungpinang Timur, 2023 66
	<i>Number of Natural Disasters by Types in Tanjungpinang Timur Subdistrict, 2023</i> 66
 5. PERTANIAN/AGRICULTURE	
5.1 HORTICULTURA	
HOLTICULRURE	
5.1.1	Luas Panen Tanaman Sayuran Menurut Jenis Tanaman di Kecamatan Tanjungpinang Timur (Ha), 2021-2023 73
	<i>Harvested Area of Vegetables by Kind of Plant in Tanjungpinang Timur Subdistrict (Ha), 2021-2023</i> 73
5.1.2	Produksi Tanaman Sayuran Menurut Jenis Tanaman di Kecamatan Tanjungpinang Timur (Ton), 2021-2023 74
	<i>Production of Vegetables by Kind of Plant in Tanjungpinang Timur Subdistrict (ton), 2021-2023</i> 74

Tabel Table	Halaman Page
5.1.3	75
Produksi Buah-buahan Menurut Jenis Tanaman di Kecamatan Tanjungpinang Timur (Kuintal), 2021-2023.....	75
<i>Production of Seasonal Fruits by Kind of Plant in Tanjungpinang Timur Subdistrict (Quintal), 2021-2023</i>	<i>75</i>
5.1.4	76
Luas Panen dan Produksi Tanaman Biofarmaka Menurut Jenis Tanaman di Kecamatan Tanjungpinang Timur (Ton), 2022-2023.....	76
<i>Production of Seasonal Fruits by Kind of Plant in Tanjungpinang Timur Subdistrict (ton), 2022-2023</i>	<i>76</i>
5.2 PERKEBUNAN	
<i>ESTATE CROPS</i>	
5.2.1	77
Luas Area Tanaman dan Produksi Tanaman Perkebunan Menurut Jenis Tanaman di Kecamatan Tanjungpinang Timur (Ha), 2023	77
<i>Planted Area and Production of Estate Crops by Kind of Crops in Tanjungpinang Timur Subdistrict (Ha), 2023</i>	<i>77</i>
5.3 PETERNAKAN	
<i>LIVESTOCK</i>	
5.3.1	78
Populasi Ternak Besar dan Ternak Unggas Menurut Jenisnya di Kecamatan Tanjungpinang Timur, 2022-2023.....	78
<i>Population Large Livestock and Poultry by Kind in Tanjungpinang Timur Subdistrict, 2022-2023</i>	<i>78</i>
6. PARIWISATA, TRANSPORTASI, DAN KOMUNIKASI/ TOURISM, TRANSPORTATION, AND COMMUNICATION	
6.1 PARIWISATA	
<i>TOURISM</i>	
6.1.1	84
Banyaknya Fasilitas Akomodasi/Hotel dan Hostel/Motel/Losmen/ Wisma Menurut Kelurahan di Kecamatan Tanjungpinang Timur, 2023	84
<i>Number of Accommodation Facilities/Hotels and Hostels/Motels/ Inns/Houses by Subdistrict in Tanjungpinang Timur Subdistrict, 2023 ..</i>	<i>84</i>

Tabel <i>Table</i>	Halaman <i>Page</i>
6.1.2 Banyaknya Fasilitas Akomodasi/Hotel dan Jumlah Kamar Menurut Kelurahan di Kecamatan Tanjungpinang Timur, 2023.....	85
<i>Number of Acomodation Facilities/Hotels and Number of Rooms by Kelurahan in Tanjungpinang Timur Subdistrict, 2023</i>	<i>85</i>
6.2 TRANSPORTASI	
<i>TRANSPORTATION</i>	
6.2.1 Banyaknya Titik Parkir dan Lampu Lalu Lintas di Kecamatan Tanjungpinang Timur, 2023-2024.....	86
<i>Number of Parking Point and Traffic Light in Tanjungpinang Timur Subdistrict, 2023-2024</i>	<i>86</i>
6.3 KOMUNIKASI	
<i>COMMUNICATION</i>	
6.3.1 Jumlah Menara Telekomunikasi (Tower) dan Warung Internet (Warnet) di Kecamatan Tanjungpinang Timur, 2023	87
<i>Number of Telecommunication Towers and Internet Cafes in Tanjungpinang Timur Subdistrict, 2023.....</i>	<i>87</i>
6.3.2 Banyaknya Hotspot Publik Menurut Kelurahan di Kecamatan Tanjungpinang Timur, 2023	88
<i>Number of Public Hotspot by Subdistrict in Tanjungpinang Timur Subdistrict, 2023</i>	<i>88</i>
7. PERDAGANGAN, KEUANGAN, DAN INDUSTRI/ <i>TRADE, FINANCE, AND INUDTSRY</i>	
7.1 PERDAGANGAN	
<i>TRADE</i>	
7.1.1 Banyaknya SaranaPerdagangan Menurut Kelurahan dan Jenisnya di Kecamatan Tanjungpinang Timur, 2023	94

Tabel Table	Halaman Page
<i>Number of Economic Facilities by Subdistrict and Types in Tanjungpinang Timur Subdistrict, 2023</i>	94
7.2 KEUANGAN	
<i>FINANCE</i>	
7.2.1 Pungutan Pajak Bumi dan Bangunan Menurut Kelurahan di Kecamatan Tanjungpinang Timur, 2023	95
<i>Land and Building Tax by Subdistrict i in Tanjungpinang Timur Subdistrict, 2023</i>	95
7.2.2 Banyaknya Koperasi yang Masih Aktif di Kecamatan Tanjungpinang Timur, 2019-2023	
Number of Cooperatives that Still Active in Tanjungpinang Timur Subdistrict, 2019-2023	96
7.3 INDUSTRI	
<i>INDUSTRY</i>	
7.3.1 Banyaknya Perusahaan Industri Besar/Sedang dan Tenaga Kerja di Kecamatan Tanjungpinang Timur, 2019-2023	97
<i>Number of Large/Medium Scale Industry and Employees in Tanjungpinang Timur Subdistrict, 2019-2023</i>	97
7.3.2 Banyaknya Industri Kecil Menurut Jenis Produksi di Kecamatan Tanjungpinang Timur, 2019 - 2023	98
<i>Number of Small Industry by Type of Production in Tanjungpinang Timur Subdistrict, 2019-2023</i>	98

DAFTAR GAMBAR/LIST OF FIGURES

Gambar Figure	Halaman Page
1.1 Persentase Luas Daratan Menurut Kelurahan di Kecamatan Tanjungpinang Timur (%), 2023 <i>Percentage of Area by Subdistrict in Tanjungpinang Timur District (%), 2023.....</i>	5
2.1 Jumlah RW dan RT Menurut Kelurahan di Kecamatan Tanjungpinang Timur, 2023 <i>Number of RW and RT by Subdistrict in Tanjungpinang Timur District, 2023.....</i>	16
3.1 Penduduk Menurut Kelurahan di Kecamatan Tanjungpinang Timur, Juni 2023 <i>Population by Subdistrict in Tanjungpinang Timur District, June 2022..</i>	27
4.1 Persentase Penduduk Menurut Agama di Kecamatan Tanjungpinang Timur, 2023 <i>Percentage of Population by Religion Tanjungpinang Timur District, 2023.....</i>	38
5.1 Populasi Ternak Besar Menurut Jenisnya di Kecamatan Tanjungpinang Timur, 2023 <i>Large livestock in Tanjungpinang Timur District, 2023... ..</i>	72
6.1 Banyaknya Hotspot Publik Menurut Kelurahan di Kecamatan Tanjungpinang Timur, 2023 <i>Number of Public Hotspot by Subdistrict in Tanjungpinang Timur Districts, 2023.....</i>	83
7.1 Banyaknya Sarana Perdagangan Menurut Kelurahan dan Jenisnya di Kecamatan Tanjungpinang Timur, 2023 <i>Number of Economic Facilities by Subdistrict and Types in Tanjungpinang Timur District 2023.....</i>	93

PENJELASAN UMUM/EXPLANATORY NOTES

Tanda-tanda, satuan-satuan, dan lain-lainnya yang digunakan dalam publikasi ini adalah sebagai berikut:

Symbol, measurement units, and acronyms which are used in this publication, are as follows:

1. TANDA-TANDA/SYMBOLS

Data tidak tersedia/ <i>Data not available</i>	: ...
Tidak ada atau nol/ <i>Null or zero</i>	: -
Data dapat diabaikan/ <i>Data negligible</i>	: 0
Tanda desimal/ <i>Decimal point</i>	: ,
Data tidak dapat ditampilkan/ <i>Not applicable</i>	: NA
Angka estimasi/ <i>Estimated figures</i>	: e
Angka diperbaiki/ <i>Revised figures</i>	: r
Angka sementara/ <i>Preliminary figures</i>	: x
Angka sangat sementara/ <i>Very preliminary figures</i>	: xx
Angka sangat-sangat sementara/ <i>Very very preliminary figures</i>	: xxx

2. SATUAN/UNITS

barel/ <i>barrel</i>	: 158,99 liter/litres=1/6,2898 m ³
hektar (ha)/ <i>hectare (ha)</i>	: 10 000 m ²
kilometer (km)/ <i>kilometres (km)</i>	: 1 000 meter/ <i>meters (m)</i>
knot/ <i>knot</i>	: 1,8523 km/jam (<i>km/hour</i>)
kuintal/quintal.....	: 100 kg
KWh.....	: 1 000 Watt <i>hour</i>
MWh.....	: 1 000 KWh
liter (untuk beras)/ <i>litre (for rice)</i>	: 0,80 kg
MMSCF.....	: 1/35,3m ³
metrik ton (m.ton)/ <i>metric ton m.ton</i>	: 0,98421 long ton = 1000 kg
ons/ <i>ounce</i>	: 28,31 gram/ <i>grams</i>
ton.....	: 1000 kg

Satuan lain: buah, dus, butir, helai/lembar, kaleng, batang, pulsa, ton kilometer (ton-km), jam, menit, persen (%).

Other units: unit, pack, pieces, sheet, tin, pulse, ton-kilometres (ton-km), hour, minute, percent (%).

Perbedaan angka di belakang koma disebabkan oleh pembulatan angka.

The difference in decimal numbers is caused by rounding.

DAFTAR SINGKATAN/LIST OF ABBREVIATION

SI	: Stasiun Iklim/ <i>Climate Station</i>
SMPK	: Stasiun Meterologi Pertanian Khusus/ <i>Special Agricultural Meteorological Station</i>
t.t	: Tempat tidur/ <i>Bed</i>
BCG	: Bcaillus Calmette Guerin
DPT	: Difteri, Pertusis, Tetanus/ <i>Diphtheria, Tetanus, and Pertussis</i>
TT	: Tetanus Toxoid
IOT	: Industri Obat Tradisional/ <i>Traditional Medicine Industry</i>
IKOT	: Industri Kecil Obat Tradisional/ <i>Traditional Medicine Small Industry</i>
Alkes	: Alat Kesehatan/ <i>Health Kits</i>
PKRT	: Perbekalan Kesehatan Rumah Tangga/ <i>Household Health Logistics</i>
Kompi	: Komplemen/ <i>Complement</i>
IRTP	: Industri Pangan Produksi Rumah Tangga/ <i>Foods Home Industry</i>
PBF	: Pedagang Besar Farmasi/ <i>Pharmacy Whole-seller</i>
GFK	: Gudang Farmasi Kab/Kota/ <i>Regency/Municipality Pharmacy Warehouse</i>
RB	: Rumah Bersalin/ <i>Delivery House</i>
Pustu	: Puskesmas pembantu/ <i>Auxiliary Public Health Center</i>
BP	: Balai Pengobatan/ <i>Polyclinic</i>
TPS	: Tempat Pembuangan Sampah Sementara/ <i>landfill</i>
Jamkesmas	: Jaminan Kesehatan Masyarakat Miskin/ <i>Poor Public Health Insurance</i>
PJKMU	: Program Jaminan Kesehatan Masyarakat Umum/ <i>General Public Health Insurance Program</i>
SIUP	: Surat Izin Usaha Perdagangan/ <i>Trading Permission Letter</i>
TDP	: Tanda Daftar Perusahaan/ <i>Company Registration Identity</i>
API	: Angka Pengenal Importir/ <i>Importer's Identity Number</i>

Keadaan Iklim Kota Tanjungpinang 2023

Climate Condition Tanjungpinang Municipality 2023



Suhu Udara
Temperature

26,1°C



Penyinaran Matahari
Duration of Sunshine

53,7%



Curah Hujan
Rainfall

281,05 mm

Luas Daratan Kecamatan Tanjungpinang Timur

Total Area Tanjungpinang Timur Subdistrict



PENJELASAN TEKNIS

1. Berdasarkan posisi geografis, Kecamatan Tanjungpinang Timur memiliki batas-batas sebagai berikut.

Utara : Kabupaten Bintan

Selatan : Kecamatan Tanjungpinang Barat

Timur : Kabupaten Bintan

Barat : Kecamatan Tanjungpinang Kota

2. Kecamatan Tanjungpinang Timur terdiri dari 4 kelurahan, antara lain :

- Batu IX
- Melayu Kota Piring
- Air Raja
- Pinang Kencana
- Kampung Bulang

TECHNICAL NOTES

1. *In terms of geographic position, Tanjungpinang Timur District has boundaries as follows:*

North : *Bintan Regency*

South : *Tanjungpinang Barat District*

East : *Bintan Regency*

West : *Tanjungpinang Kota District*

2. *Tanjungpinang Timur District has 4 subdistrict. These include:*

- Batu IX
- Melayu Kota Piring
- Air Raja
- Pinang Kencana
- Kampung Bulang

ULASAN**DESCRIPTION****1.1 Keadaan Geografi**

Kecamatan Tanjungpinang Timur merupakan bagian dari Pemerintahan Kota Tanjungpinang yang membawahi 5 (lima) kelurahan. Kecamatan Tanjungpinang Timur merupakan kecamatan dengan wilayah yang paling luas dengan jumlah penduduk terbanyak dibandingkan dengan kecamatan lain di Kota Tanjungpinang.

Luas daratan Kecamatan Tanjungpinang Timur mencapai 60,02 Km². Batas wilayahnya sebelah timur berbatasan dengan Kecamatan Bintan Timur Kabupaten Bintan, sebelah barat berbatasan dengan Kecamatan Tanjungpinang Kota, sebelah selatan dengan Kecamatan Tanjungpinang Barat dan sebelah utara dengan Desa Toapaya Kabupaten Bintan.

Sebagian besar wilayah Kecamatan Tanjungpinang Timur terdiri dari daratan dan kontur tanahnya yang cenderung rata.

1.2 Keadaan Iklim

Pada umumnya Kota Tanjungpinang beriklim tropis dengan suhu udara rata-rata selama tahun 2023 sekitar 26,1°C dan kelembaban udara rata-rata sekitar 74 persen dengan curah hujan 281,05 mm.

1.1 Geography Condition

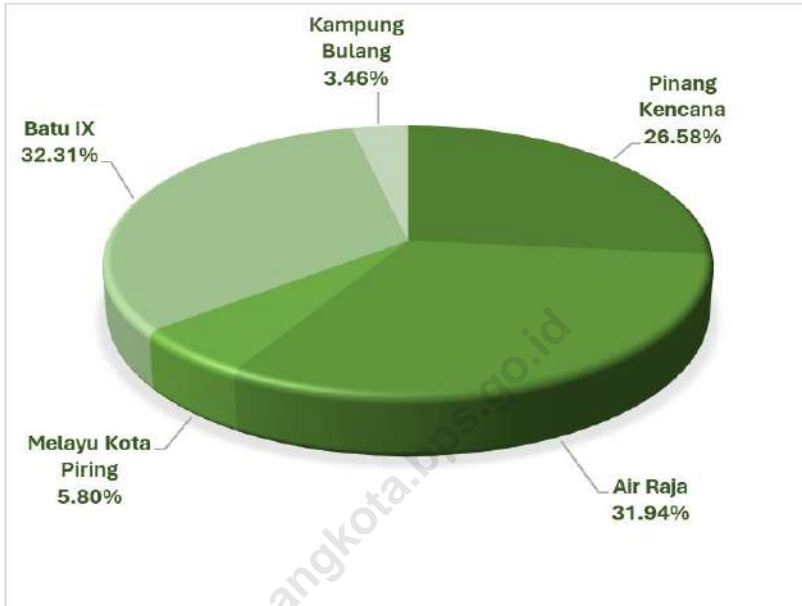
Tanjungpinang Timur District is part of Tanjungpinang Municipality Government that consist of 5 (five) Subdistrict. Tanjungpinang Timur District is the most extensive district with the highest population compared to other subdistricts in Tanjungpinang Municipality.

The land are of Tanjungpinang Timur Districts reaches 60.02 Km². The eastern boundary is bordered with Bintan Timur Subdistrict, Bintan Regency, the west is Tanjungpinang Kota Subdistrict, the south is Tanjungpinang Barat Subdistrict, and the north is Toapaya Village, Bintan Regency.

Most of the Tanjungpinang Timur District consists of land with flat land contours.

1.2 Climate Condition

Generally of Tanjungpinang Municipality has tropical climate with air temperature average about 26.1°C and airdampness average about 74 gratuity with rainfall average 281.05 mm in 2023.



Sumber/Source: Bagian Administrasi Pemerintahan Umum Setda Kota Tanjungpinang/The Regional Government of Tanjungpinang Municipality

Gambar 1.1
Figures

Persentase Luas Daratan Menurut Kelurahan di Kecamatan Tanjungpinang Timur (%), 2023

Percentage of Area by Subdistrict in Tanjungpinang Timur District (%), 2023

1.1 KEADAAN GEOGRAFI

GEOGRAPHY CONDITION

Tabel 1.1.1 Luas Daratan dan Jumlah Pulau Menurut Kelurahan di Kecamatan Tanjungpinang Timur, 2023
Table Total Area and Number of Islands by Subdistrict in Tanjungpinang Timur District, 2023

Kelurahan <i>Subdistrict</i>	Luas Daratan (Km ²) <i>Total Area (Km²)</i>	Persentase terhadap Luas Kecamatan <i>Percentage to Subdistrict's Area</i>	Jumlah Pulau <i>Number of Islands</i>
(1)	(2)	(3)	(4)
1. Batu IX	18,99	32,22	-
2. Melayu Kota Piring	3,42	5,80	-
3. Air Raja	18,83	31,94	-
4. Pinang Kencana	15,67	26,58	-
5. Kampung Bulang	2,04	3,46	-
Kec. Tanjungpinang Timur <i>Tanjungpinang Timur District</i>	58,95	100,00	-

Sumber/Source: Bagian Perencanaan Penelitian dan Pengembangan Kota Tanjungpinang/Research, Development and Planning Agency of Tanjungpinang Municipality

Tabel 1.1.2
Table**Luas Daratan Menurut Jenis Penggunaan Lahan dan Kelurahan di Kecamatan Tanjungpinang Timur (Ha), 2023**
Total Area by Type of Land Usage and Subdistrict in Tanjungpinang Timur District (Ha), 2023

Kelurahan <i>Subdistrict</i>	Tanah Sawah <i>Paddy Fields Area</i>	Lahan Bukan Sawah <i>Non Paddy Fields Area</i>	Lahan Non Pertanian <i>Non Agriculture Area</i>	Jumlah <i>Total</i>
(1)	(2)	(3)	(4)	(5)
1. Batu IX	-	276,0	1.623	1.899
2. Melayu Kota Piring	-	4,4	337,6	342
3. Air Raja	-	220,0	1.663	1.883
4. Pinang Kencana	-	451,0	1.116	1.567
5. Kampung Bulang	-	-	204	204
Kec. Tanjungpinang Timur <i>Tanjungpinang Timur District</i>	-	951,4	4.944	5.895

Sumber/ Source: Bagian Perencanaan Penelitian dan Pengembangan Kota Tanjungpinang/Research, Development and Planning Agency of Tanjungpinang Municipality

Tabel
Table **1.1.3**

Jarak dari Kantor Kelurahan ke Kantor Kecamatan Tanjungpinang Timur dan ke Pusat Kota Tanjungpinang, 2023

Distance from Subdistrict office to Tanjungpinang Timur District Office and to Tanjungpinang Municipality Center, 2023

Kelurahan <i>Subdistrict</i>	Jarak ke Kantor Kecamatan <i>Distance of Subdistrict office (km)</i>	Jarak ke Pusat Kota Tanjungpinang <i>Distance to Tanjungpinang (km)</i>
(1)	(2)	(3)
1. Batu IX	3,0	10,0
2. Melayu Kota Piring	0,5	6,0
3. Air Raja	2,0	9,0
4. Pinang Kencana	7,0	14,0
5. Kampung Bulang	2,5	6,0
Kec. Tanjungpinang Timur <i>Tanjungpinang Timur District</i>	-	7,0

Sumber/ Source: Bagian Perencanaan Penelitian dan Pengembangan Kota Tanjungpinang/Research, Development and Planning Agency of Tanjungpinang Municipality

Tabel
Table 1.1.4

**Tinggi Wilayah Menurut Kelurahan di Kecamatan
Tanjungpinang Timur, 2023**
Area Height by Subdistrict in Tanjungpinang Timur District, 2023

Kelurahan <i>Subdistrict</i>	Tinggi Wilayah <i>Area Height (meter)</i>
(1)	(2)
1. Batu IX	17,07
2. Melayu Kota Piring	7,00
3. Air Raja	12,00
4. Pinang Kencana	20,00
5. Kampung Bulang	3,00
Kec. Tanjungpinang Timur <i>Tanjungpinang Timur District</i>	7,00

Sumber/Source: Bagian Perencanaan Penelitian dan Pengembangan Kota Tanjungpinang/Research, Development and Planning Agency of Tanjungpinang Municipality

1.2 KEADAAN IKLIM

CLIMATE CONDITION

Tabel 1.2.1 Keadaan Iklim di Kota Tanjungpinang, 2023
Table Climate Condition in Tanjungpinang Municipality, 2023

Uraian <i>Description</i>	Maksimum <i>Maximum</i>	Minimum <i>Minimum</i>	Rata-rata <i>Average</i>
(1)	(2)	(3)	(4)
1. Suhu Udara (°C) <i>Temperature (°C)</i>	31,0	25,2	26,1
2. Tekanan Udara (mb) <i>Atmosphere Pressure (mb)</i>	1.013,8	1.010,7	1.010,6
3. Kelembaban Udara (%) <i>Humidity of Atmosphere (%)</i>	96	84	74
4. Penyinaran Matahari (%) <i>Duration of Sunshine (%)</i>	...	-	53,7
5. Curah Hujan (mm) <i>Rainfall (mm)</i>	...	-	281,05

Sumber/Source: Stasiun Meteorologi Raja Haji Fisabilillah Tanjungpinang/Raja Haji Fisabilillah Tanjungpinang Meteorology Station

**Jumlah PNS di Kecamatan
Tanjungpinang Timur 2023**

*Number of Civil Servant in
Tanjungpinang Timur Subdistrict 2023*

71
pegawai/employees



LAKI-LAKI / MALE

40 pegawai/employees



PEREMPUAN / FEMALE

31 pegawai/employees

**Jumlah PNS Menurut Golongan
di Kecamatan Tanjungpinang Timur
2023**

*Number of Civil Servant By Rank Group in
Tanjungpinang Timur Subdistrict 2023*

Golongan II

Rank Group II

18

orang/person

Golongan III

Rank Group III

51

orang/person

Golongan IV

Rank Group IV

2

orang/person



PENJELASAN TEKNIS

TECHNICAL NOTES

1. Menurut Undang-Undang Dasar Republik Indonesia 1945 (hasil amandemen kedua), yaitu pada Bab VI tentang Pemerintahan Daerah, Pasal 18, Ayat 1, dinyatakan bahwa "Negara Kesatuan Republik Indonesia dibagi atas daerah-daerah provinsi dan daerah provinsi itu dibagi atas kabupaten dan kota, yang tiap provinsi, kabupaten, dan kota itu mempunyai pemerintahan daerah, yang diatur dengan undang-undang."
 2. Untuk mendukung penyelenggaraan kegiatan statistik, BPS menetapkan kode dan nama wilayah kerja statistik. Penetapan dituangkan dalam Peraturan Kepala BPS Nomer 3 Tahun 2019 Tanggal 6 Mei 2019 tentang Perubahan Atas Peraturan Kepala BPS Nomor 90 Tahun 2019 tentang Kode dan Nama Wilayah Kerja Statistik Tahun 2018. Sampai dengan Desember 2019, wilayah kerja statistik di Kota Tanjungpinang meliputi 4 kecamatan dan 18 kelurahan.
 3. Kecamatan adalah wilayah administratif yang merupakan kepanjangan tangan dari pemerintah kabupaten atau kota. Kecamatan dipimpin oleh seorang camat, masing-masing
1. *As stated in Undang-Undang Dasar Republik Indonesia 1945 (after second amendment), in Chapter IV, clause 18, verse 1, stated "Negara Kesatuan Republik Indonesia divided by Provinces whereas the province itself divided by Regencies and Cities, and owned local government and regulated by Constitution".*
 2. *In collecting statistical data, BPS-Statistics Indonesia has set codes and names of all regional level where the data collection is undertaken. It was stipulated in Chief Statistician Regulation Number 3 of 2019, May 6th 2019, as a revision of Chief Statistician Regulation Number 90 of 2018 on Code and Number of Regional Level of Data Collection. Up to December 2019, the regions of statistical data collection in Tanjungpinang Municipality has comprised 4 district and 18 subdistrict*
 3. *District is an administrative area located within Regency or Municipality which led by Camat. Camat itself is a legal civil servant and report directly to Bupati or Walikota. Subdistrict consist of Urban Communities/Village.*

PENJELASAN TEKNIS

merupakan pegawai negeri sipil serta bertanggung jawab kepada bupati atau wali kota yang melingkupi batas-batas wilayahnya. Setiap kecamatan terdiri dari beberapa kelurahan/desa atau nama lain.

4. **Tingkatan di bawah kecamatan** adalah Kelurahan atau desa. Kelurahan dipimpin oleh seorang lurah, sementara desa dipimpin oleh seorang kepala desa.
5. **Rukun Warga (RW)** adalah pembagian wilayah di Indonesia di bawah dusun atau lingkungan.
6. **Rukun Tetangga (RT)** adalah pembagian wilayah di Indonesia di bawah Rukun Warga.
7. **Pegawai Negeri Sipil (PNS)** adalah pegawai yang telah memenuhi syarat yang ditentukan, diangkat oleh pejabat yang berwenang dan disertai tugas dalam suatu jabatan negeri, atau disertai tugas negara lainnya, dan digaji berdasarkan peraturan perundang-undangan yang berlaku.

TECHNICAL NOTES

4. **Urban Communities one level below the Subdistrict** were Kelurahan or village. Kelurahan was led by lurah, meanwhile village led by village head.
5. **Rukun Warga (RW)** is administrative area that put it all together to construct Dusun or Lingkungan.
6. **Rukun Tetangga (RT)** is one level area below RW.
7. **Civil Servants** are employees who have fulfilled specified requirements, are appointed by authorized officials and entrusted with duties in public office or with other state duties, and paid according to the applicable laws and regulations

ULASAN**DESCRIPTION****2.1 Wilayah Administratif**

Secara administratif, Kecamatan Tanjungpinang Timur terdiri dari 5 kelurahan, yaitu Kelurahan Batu IX, Kelurahan Melayu Kota Piring, Kelurahan Air Raja, Kelurahan Pinang Kencana, dan Kelurahan Kampung Bulang. Pada tahun 2023 jumlah Rukun Warga (RW) di Kecamatan Tanjungpinang Timur sebanyak 54, sedangkan untuk jumlah Rukun Tetangga (RT) sebanyak 222.

2.2 Sumber Daya Manusia

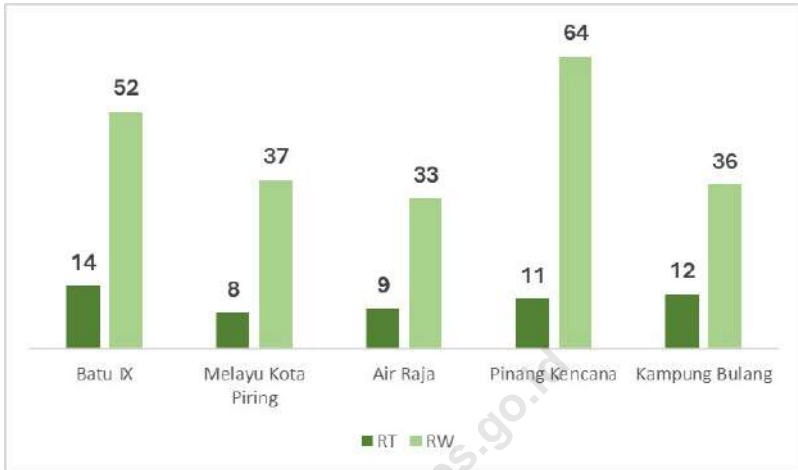
Pegawai Negeri Sipil (PNS) di lingkungan Pemerintahan Kecamatan Tanjungpinang Timur pada tahun 2023 sebanyak 71 pegawai. Terjadi pengurangan sebanyak 5 pegawai yang sebelumnya pada tahun 2023 berjumlah 76 pegawai. Berdasarkan golongan, pegawai di lingkungan Pemerintahan Kecamatan Tanjungpinang Timur didominasi oleh pegawai golongan III yaitu sebanyak 51 pegawai. Sedangkan berdasarkan jenis kelamin, sebanyak 31 pegawai berjenis kelamin perempuan dan 40 pegawai berjenis kelamin laki-laki.

2.1 Administrative Area

Administratively, Tanjungpinang Timur District consists of 5 kelurahan, Kelurahan Batu IX, Kelurahan Melayu Kota Piring, Subdistrict Air Raja, Subdistrict Pinang Kencana, and Subdistrict Kampung Bulang. In 2023, the number of Rukun Warga in Tanjungpinang Timur District is 54 and the number of Rukun Tetangga is 222.

2.2 Human Resources

There are 71 Civil Servants (PNS) in Tanjungpinang Timur District Government in 2023. There was a reduction of 5 employee, previously in 2023 there were 76 employees. Based on rank group, employees in the Tanjungpinang Timur District Government are dominated by rank group III, which are 51 employees. Meanwhile, based on gender, 31 employees are female and 40 employees are male.



Sumber/Source: Badan Kepegawaian dan Pengembangan SDM Kota Tanjungpinang/Regional Civil Agency and Human Resource Development of Tanjungpinang Municipality

Gambar 2.1
Figures

Jumlah RW dan RT Menurut Kelurahan di Kecamatan Tanjungpinang Timur, 2023

Number of RW and RT by Subdistrict in Tanjungpinang Timur District, 2023

2.1 WILAYAH ADMINISTRATIF

ADMINISTRATIVE AREA

Tabel 2.1.1 Jumlah RW dan RT Menurut Kelurahan di Kecamatan Tanjungpinang Timur, 2023
Number of RW and RT by Subdistrict in Tanjungpinang Timur District, 2023

Kelurahan Subdistrict	RW	RT
(1)	(2)	(3)
1. Batu IX	14	52
2. Melayu Kota Piring	8	37
3. Air Raja	9	33
4. Pinang Kencana	11	64
5. Kampung Bulang	12	36
2023	54	222
2022	54	222
2021	54	222

Sumber/Source: Badan Kepegawaian dan Pengembangan SDM Kota Tanjungpinang/Regional Civil Agency and Human Resource Development of Tanjungpinang Municipality

2.2 SUMBER DAYA MANUSIA

HUMAN RESOURCES

Tabel 2.2.1 **Nama Lurah dan Tingkat Pendidikan Tertinggi di Kecamatan Tanjungpinang Timur, Juli 2024**
Name and Education Level of Headman in Tanjungpinang Timur District, July 2024

Kelurahan Subdistrict	Nama Lurah Lurah Name	Pendidikan Tertinggi Education Level
(1)	(2)	(3)
1. Batu IX	Rajab Elly, S.Sos.	S1
2. Melayu Kota Piring	Andhika Oktorananda, S.Sos.	S1
3. Air Raja	Sudarman, A.Md.	D3
4. Pinang Kencana	Al Imron, S.S.T, Par.	S1
5. Kampung Bulang	Zurfariza, S.I.P.	S1

Catatan/ Note: Kondisi Bulan Juli 2024/Condition at July 2024

Sumber/ Source: Badan Kepegawaian dan Pengembangan SDM Kota Tanjungpinang/Regional Civil Agency and Human Resource Development of Tanjungpinang Municipality

Tabel 2.2.2
Table

**Jumlah PNS Menurut Jenis Kelamin di Kecamatan
Tanjungpinang Timur, 2023**
*Number of Civil Servants by Sex in Tanjungpinang Timur District,
2023*

Unit Kerja <i>Office</i>	Laki-Laki <i>Male</i>	Perempuan <i>Female</i>	Jumlah <i>Total</i>
(1)	(2)	(3)	(4)
1. Kecamatan Tanjungpinang Timur	8	7	15
2. Kelurahan Batu IX	7	3	10
3. Kelurahan Melayu Kota Piring	6	7	13
4. Kelurahan Air Raja	6	7	13
5. Kelurahan Pinang Kencana	7	4	11
6. Kelurahan Kampung Bulang	6	3	9
2023	40	31	71

Sumber/Source: Badan Kepegawaian dan Pengembangan SDM Kota Tanjungpinang/*Human Resources Development and Employments Agency of Tanjungpinang Municipality*

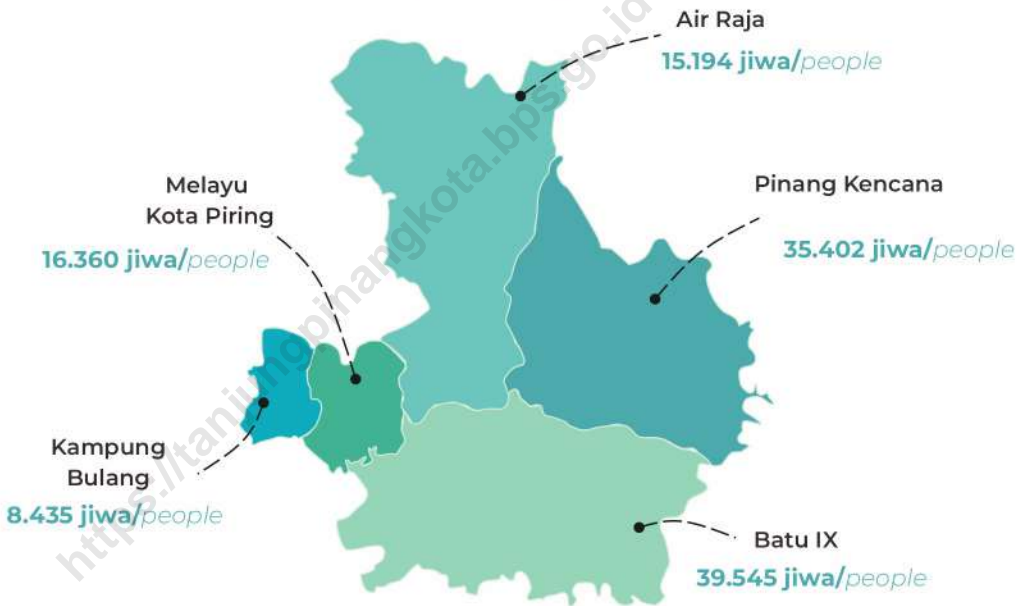
Tabel 2.2.3
Table**Jumlah PNS Menurut Golongan dan Unit Kerja di Kecamatan Tanjungpinang Timur, 2023**
Number of Civil Servants by Rank Group and Office in Tanjungpinang Timur District, 2023

Unit Kerja <i>Office</i>	Golongan <i>Rank Group</i>				Jumlah <i>Total</i>
	I	II	III	IV	
(1)	(2)	(3)	(4)	(5)	(6)
1. Kecamatan Tanjungpinang Timur	-	3	11	1	15
2. Kelurahan Batu IX	-	1	9	-	10
3. Kelurahan Melayu Kota Piring	-	5	8	-	13
4. Kelurahan Air Raja	-	2	10	1	13
5. Kelurahan Pinang Kencana	-	5	6	-	11
6. Kelurahan Kampung Bulang	-	2	7	-	9
2023	-	18	51	2	71
2022	-	31	44	1	76
2021	-	30	45	1	76

Sumber/Source: Badan Kepegawaian dan Pengembangan SDM Kota Tanjungpinang/*Human Resources Development and Employments Agency of Tanjungpinang Municipality*

Jumlah Penduduk Kecamatan Tanjungpinang Timur 2023

Population in Tanjungpinang Subdistrict 2023



Kepadatan Penduduk Kecamatan Tanjungpinang Timur 2023

Population Density in Tanjungpinang Subdistrict 2023



1.950 jiwa/km²
person/km²

PENJELASAN TEKNIS

1. Dalam publikasi ini, data yang disajikan merupakan **data kependudukanyangbersumber dari Dinas Kependudukan dan Pencatatan Sipil Kabupaten Bintan**. Jumlah penduduk dibedakan menurut jenis kelamin laki-laki, perempuan, dan total keduanya.
2. **Persentase penduduk** adalah jumlah penduduk masing-masing kelurahan dibagi dengan jumlah penduduk total dalam satu kecamatan.
3. **Kepadatan penduduk** adalah ukuran persebaran penduduk yang menunjukkan jumlah penduduk untuk setiap kilometer persegi luas wilayah.
4. **Rasio jenis kelamin** adalah perbandingan antara jumlah penduduk laki-laki dan jumlah penduduk perempuan pada suatu daerah dan waktu tertentu, yang biasanya dinyatakan dalam banyaknya penduduk laki-laki per 100 perempuan.
5. **Komposisi penduduk** adalah pola persebaran penduduk menurut karakteristiknya, contoh: penduduk menurut kelompok umur, penduduk menurut jenis kelamin.

TECHNICAL NOTES

1. *In this publication, the data presented is population data sourced from Regional Office of Citizenship and Civil Registration in Bintan Regency. The population is differentiated by gender, male, female, and the total of both.*
2. ***The population percentage** is the total population of each kelurahan divided by the total population in one sub-district.*
3. ***Population density** is a measure of the distribution of the population which shows the total population for each square kilometer of area.*
4. ***Sex ratio** is the ratio between total male population and female population in a certain area and at a certain time, which is usually stated in the number of male residents per 100 females.*
5. ***Population compotion** is the pattern of population distribution by its characteristics, example: population by age group, population by sex.*

PENJELASAN TEKNIS

6. **Kelompok umur** adalah klasifikasi penduduk berdasarkan umur yang dibagi dalam interval tertentu, seperti kelompok umur 5 tahunan, kelompok umur 10 tahunan, kelompok umur sekolah, dan lain sebagainya.

TECHNICAL NOTES

6. **Age group** is a population classification based on age which is divided into certain intervals, such as the 5 year old age group, the 10 year old age group, the school age group, and so on.

<https://tanjungpinangkota.bps.go.id>

ULASAN**DESCRIPTION****3.1 Penduduk**

Pertumbuhan penduduk di Kecamatan Tanjungpinang Timur menempati urutan pertama di Kota Tanjungpinang. Dengan wilayah yang luas dan kecenderungan pembangunan wilayah Kota Tanjungpinang yang mengarah ke Kecamatan Tanjungpinang Timur memungkinkan pertumbuhan penduduk yang tinggi setiap tahunnya.

Jumlah penduduk yang bermukim di Kecamatan Tanjungpinang Timur mencapai 114.936 jiwa. Dengan jumlah ini menempatkan kecamatan Tanjungpinang Timur sebagai kecamatan dengan jumlah penduduk terbanyak di Kota Tanjungpinang sekitar 48,67 persen penduduk Kota Tanjungpinang bermukim di kecamatan Tanjungpinang Timur.

Kelurahan Batu IX merupakan wilayah yang paling banyak jumlah penduduknya di Kecamatan Tanjungpinang Timur, yaitu sekitar 39.545 jiwa. Selanjutnya Kelurahan Pinang Kencana dan Melayu Kota Piring pada urutan kedua dan ketiga yaitu 35.402 jiwa dan 16.360 jiwa sedangkan Kelurahan Air Raja pada peringkat ke empat dengan jumlah penduduk 15.194 jiwa dan Kelurahan Kampung Bulang pada urutan terakhir dengan penduduk 8.435 jiwa.

3.1 Population

Population growth in Tanjungpinang Timur District places first rank in Tanjung Pinang Municipality. With a wide area and development tendency of Tanjungpinang Municipality area which leads to Tanjungpinang Timur District, it is possible for population to grow higher each year.

Number of residents who live in Tanjungpinang Timur District reaches 114,936 people. With this number, Tanjungpinang Timur District is the most populous Subdistrict in Tanjungpinang Municipality or around 48.67 percent of Tanjungpinang Municipality residents live in Tanjungpinang Timur District.

Kelurahan Batu IX is the most populous area in Tanjungpinang Timur District, which is about 39,545 residents. Furthermore, Kelurahan Pinang Kencana and Kelurahan Melayu Kota Piring placed as second and third, namely 35,402 people and 16,360 people, while Kelurahan Air Raja was on fourth place with population 15,194 people and Kelurahan Kampung Bulang was the last with population of 8,435 people.

Kepadatan penduduk tiap kelurahan berbeda-beda sesuai luas wilayah daratan dan jumlah penduduk yang ada. Kelurahan terpadat yaitu Kelurahan Melayu Kota Piring yang mencapai 4.745 jiwa/km², selanjutnya Kelurahan Kampung Bulang dengan 4.113 jiwa/km², Kelurahan Pinang Kencana 2.136 jiwa/km², Kelurahan Batu Sembilan 1.863 jiwa/km², dan Kelurahan Air Raja merupakan kelurahan yang paling rendah angka kepadatan penduduknya yaitu berada pada angka 745 jiwa/km².

Population density of each kelurahan varies according to the land area and population. The most populated kelurahan was Kelurahan Melayu Kota Piring which reaches 4,745 person/km², then Kelurahan Kampung Bulang with 4,113 person/km², Kelurahan Pinang Kencana 2,136 person/km², Kelurahan Batu Sembilan 1,863 person/km², and Kelurahan Air Raja was the lowest number of population density that was 745 person/km².



Sumber/Source: Dinas Kependudukan dan Pencatatan Sipil Kota Tanjungpinang/Population and Civil Registration Agency of Tanjungpinang Municipality

Gambar 3.1
Figures

**Penduduk Menurut Kelurahan di Kecamatan
Tanjungpinang Timur, Juni 2023**

Population by Subdistrict in Tanjungpinang Timur District, June 2023

3.1 PENDUDUK POPULATION

Tabel 3.1 Luas Daratan Jumlah Penduduk dan Kepadatan Penduduk Menurut Kelurahan di Kecamatan Tanjungpinang Timur, 2023
Total Area and Population of Islands by Subdistrict in Tanjungpinang Timur District, 2023

Kelurahan Subdistrict	Luas Daratan (Km ²) Total Area (Km ²)	Penduduk Population	Kepadatan Penduduk Density (per Km ²)
(1)	(2)	(3)	(4)
1. Batu IX	18,99	39.545	2.082
2. Melayu Kota Piring	3,42	16.360	4.784
3. Air Raja	18,83	15.194	807
4. Pinang Kencana	15,67	35.402	2.260
5. Kampung Bulang	2,04	8.435	4.135
2023	58,95	114.936	1.950
2022	58,95	109.817	1.863
2021	58,95	107.546	1.824

Sumber/Source : Data Konsolidasi Bersih Semester 2 Tahun 2023 Dinas Kependudukan dan Pencatatan Sipil Kota Tanjungpinang/
Net Consolidated Data for the 2nd Semester of 2023 from Population and Administration Office of Tanjungpinang Municipality

Tabel 3.2
Table

Penduduk Menurut Kelurahan, Jenis Kelamin, dan Rasio Jenis Kelamin di Kecamatan Tanjungpinang Timur, 2023
Population by Subdistrict, Sex, and Sex Ratio in Tanjungpinang Timur District, 2023

Kelurahan <i>Subdistrict</i>	Laki-laki <i>Male</i>	Perempuan <i>Female</i>	Jumlah <i>Total</i>	Rasio Jenis Kelamin <i>Sex Ratio</i>
(1)	(2)	(3)	(4)	(5)
1. Batu IX	20.008	19.537	39.545	102
2. Melayu Kota Piring	8.286	8.074	16.360	102
3. Air Raja	7.710	7.484	15.194	103
4. Pinang Kencana	17.878	17.524	35.402	102
5. Kampung Bulang	4.165	4.270	8.435	97
Kec. Tanjungpinang Timur <i>Tanjungpinang Timur District</i>	58.047	56.889	114.936	103

Sumber/Source: Data Konsolidasi Bersih Semester 2 Tahun 2023 Dinas Kependudukan dan Pencatatan Sipil Kota Tanjungpinang/
Net Consolidated Data for the 2nd Semester of 2023 from Population and Administration Office of Tanjungpinang Municipality

Tabel
Table 3.3**Penduduk Menurut Kelompok Umur dan Kelurahan di Kecamatan Tanjungpinang Timur, 2023***Population by Age Group and Subdistrict in Tanjungpinang Timur District, 2023*

Kelurahan Subdistrict	0 - 14	15 - 64	65 +	Jumlah Total
(1)	(2)	(3)	(4)	(5)
1. Batu IX	11.081	27.462	1.002	39.545
2. Melayu Kota Piring	3.795	11.952	613	16.360
3. Air Raja	3.993	10.725	476	15.194
4. Pinang Kencana	15.753	40.546	1.748	58.047
5. Kampung Bulang	1.779	6.076	508	8.435
Kec. Tanjungpinang Timur Tanjungpinang Timur District	30.292	81.035	3.609	114.936

Sumber/Source: Data Konsolidasi Bersih Semester 2 Tahun 2023 Dinas Kependudukan dan Pencatatan Sipil Kota Tanjungpinang/
Net Consolidated Data for the 2nd Semester of 2023 from Population and Administration Office of Tanjungpinang
Municipality

Tabel
Table 3.4**Persentase Penduduk Menurut Status Perkawinan di
Kecamatan Tanjungpinang Timur, 2023**
*Population Percentage by Marital Status in Tanjungpinang
Timur District, 2023*

Kelurahan <i>Subdistrict</i>	Status Perkawinan <i>Marital Status</i>			
	Kawin <i>Married</i>		Cerai <i>Divorce</i>	
	Laki-Laki <i>Male</i>	Perempuan <i>Female</i>	Laki-Laki <i>Male</i>	Perempuan <i>Female</i>
	(1)	(2)	(3)	(4)
1. Batu IX	8.810	9.020	554	1.423
2. Melayu Kota Piring	3.449	3.545	300	776
3. Air Raja	3.297	3.382	217	576
4. Pinang Kencana	7.765	7.901	496	1.292
5. Kampung Bulang	1.838	1.891	163	458
Kec. Tanjungpinang Timur <i>Tanjungpinang Timur District</i>	25.159	25.739	1.730	4.525

Sumber/Source: Data Konsolidasi Bersih Semester 2 Tahun 2023 Dinas Kependudukan dan Pencatatan Sipil Kota Tanjungpinang/
*Net Consolidated Data for the 2nd Semester of 2023 from Population and Administration Office of Tanjungpinang
Municipality*

BAB
Chapter
04

SOSIAL DAN KESEJAHTERAAN

SOCIAL AND WELFARE

Jumlah Murid dan Sekolah Menurut Jenis Sekolah 2023

Number of Schools and Students by Type 2023

TK

Kindergarten



55 sekolah/school
1.837 murid/students

SD/MI

Elementary School



30 sekolah/school
12.137 murid/students

SMP/MTS

Junior High School



16 sekolah/school
5.058 murid/students

SMA/MA

Senior High School



4 sekolah/school
495 murid/students

SMK

Vocational School



3 sekolah/school
2.223 murid/students

Jumlah Penderita Gizi Buruk, 2023

Number of People with Severe Malnutrition, 2023

12



PENJELASAN TEKNIS

1. **Jalur Pendidikan** di Indonesia terdiri atas 1) pendidikan formal, 2) pendidikan nonformal, dan 3) pendidikan informal (Undang-Undang No. 20 Tahun 2014 tentang Sistem Pendidikan Nasional).
2. **Rumah Sakit** adalah tempat pemeriksaan dan perawatan kesehatan, biasanya berada di bawah pengawasan dokter/tenaga medis, yang melayani penderita yang sakit untuk berobat rawat jalan/ rawat inap.
3. **Poliklinik** adalah sarana kesehatan yang dipakai untuk pelayanan berobat jalan, berada di bawah pengawasan dokter/tenaga medis.
4. **Pusat Kesehatan Masyarakat** adalah unit pelaksana teknis dinas kesehatan kabupaten/ kota berfungsi sebagai penyelenggara pelayanan kesehatan tingkat pertama.

TECHNICAL NOTES

1. **The Education System** in Indonesia consists of 1) a formal education, 2) non-formal education, and 3) informal education (Law No. 20 Year 2014 about The National Education System).
2. **Hospital** is a place for health check, usually controlled/supervised by doctors/medical personnel to serve the ill patients to get outpatient or inpatient treatment services.
3. **Polyclinic** is a health facility in which to get outpatient services, usually under the control of doctor/medical personnel.
4. **Public Health Center** is technical implementation unit of regency health department that have the primary function as a first-level health care providers.

ULASAN**DESCRIPTION****4.1 Pendidikan**

Sarana pendidikan di Kecamatan Tanjungpinang Timur terdiri dari Sekolah Dasar/Madrasah Ibtidaiyah (SD/MI) sebanyak 30 sekolah, di mana terdapat 16 SD/MI negeri dan 12 SD/MI swasta. Sedangkan SMP/MTs sebanyak 16 sekolah, yang terdiri dari 4 SMP/MTs negeri dan 12 SMP/MTs swasta. Sementara SMA/MA sebanyak 4 sekolah yaitu 1 SMA/MA negeri dan 3 SMA/MA swasta. Untuk jenjang SMK terdiri dari 2 SMK negeri dan 1 SMK swasta.

Jumlah murid TK/RA, SD/MI, SMP/MTs, SMA/MA, dan SMK seluruhnya berjumlah 19.496 murid, di mana sebanyak 15.289 murid sekolah negeri dan 4.207 murid sekolah swasta. Sedangkan untuk kegiatan kepanduan (pramuka), masih terus berjalan di setiap sekolah yang ada di wilayah Kecamatan Tanjungpinang Timur dengan anggota penegak 427 orang, penggalang 2.289 orang dan siaga 2.550 orang

4.2 Kesehatan

Untuk menciptakan pelayanan yang prima pada masyarakat dan menciptakan lingkungan yang setiap penduduk yang bermukim di wilayah ini, pemerintah Kota Tanjungpinang melalui Kecamatan Tanjungpinang Timur telah memenuhi sarana dan prasarana kesehatan tersebut sampai pada tingkat kelurahan.

4.1 Education

Education facilities in Tanjungpinang Timur District consist of 30 Elementary Schools/Moslem Elementary Schools (SD/MI), which there are 16 public schools and 12 private schools. Meanwhile, there are 16 SMP/MTs, consisting of 4 public schools and 12 private schools. There are 4 SMA/MA, 1 public schools and 3 private schools. For SMK level consists of 2 public schools and 1 private school.

The total number of TK/RA, SD/MI, SMP/MTs, SMA/MA and SMK students totaled 19,496 students, which is 15,289 students were in public schools and 4,207 students were in private schools. While scouts activities, it continues to run in every school in Tanjungpinang Timur District area with 427 members consisting of builder, 2,289 supporting members and 2,550 new comers/

4.2 Kesehatan

To create excellent service to the community and create a healthy environment for every resident living in this region, Tanjungpinang Municipality Government through Tanjungpinang Timur Districts has fulfilled health facilities and infrastructure till kelurahan level.

Penambahan puskesmas baru pada tahun 2009 lalu yang berada di Kelurahan Batu Sembilan, dan telah beroperasinya Rumah Sakit Umum Propinsi Kepulauan Riau menjadi fasilitas yang memadai di kecamatan ini.

Addition of a new puskesmas in 2009 that located in Kelurahan Batu Sembilan, and the existence of Kepulauan Riau Province General Hospital has become anadequate facility in this Subdistrict.

Pada tahun 2023 tercatat ada 1 rumah sakit umum, 54 posyandu, dan 2 polindes yang ada di wilayah Kecamatan Tanjungpinang Timur.

In 2023 there were 1 general hospital, 54 integrated healthcare centre, and 2 village maternity post in Tanjungpinang Timur District.

4.3 Agama dan Sosial

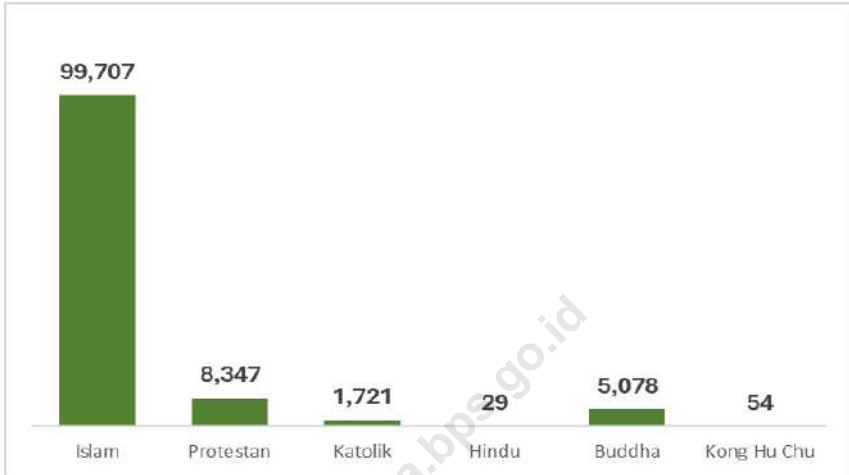
Kehidupan antar umat beragama di wilayah Kecamatan Tanjungpinang Timur sangat baik meskipun terdapat beberapa agama yang dianut penduduk di wilayah ini. Mayoritas penduduk beragama Islam dengan persentase 86,75 persen, sisanya menganut agama Kristen, Katolik, Budha, Kong Hucu, dan Hindu.

4.3 Religion and Social

Life among religious people in Tanjungpinang Timur District area is very good although there are several religions adhered by population in this region. Majority of population is Moslem with percentage of 86.75 percent, the rest adheres to Christianity, Catholicism, Buddhism, Confucianism, and Hinduism.

Tempat ibadah yang disediakan pemerintah dan dari swadaya masyarakat juga telah dibangun di wilayah ini. Dalam tahun 2023 tercatat ada 75 masjid, 73 musholla, 7 gereja protestan, 1 gereja katolik, dan 3 vihara. Dari semua tempat ibadah tersebut dalam kondisi baik dan layak untuk dipergunakan sebagai rumah ibadah.

Places of worship provided by the government and from non-government organizations have also been built in this region. In 2023 there were 75 mosques, 73 small mosques, 7 Protestant churches, 1 Catholic church, and 3 vihara. All of the places of worship are in good condition and suitable to use as places of worship.



Sumber/Source: Dinas Kependudukan dan Pencatatan Sipil Kota Tanjungpinang/Population and Civil Registration Agency of Tanjungpinang Municipality

Gambar 4.1
Figures

Persentase Penduduk Menurut Agama di Kecamatan Tanjungpinang Timur, 2022

Percentage of Population by Religion Tanjungpinang Timur District, 2022

4.1 PENDIDIKAN EDUCATION

Tabel 4.1.1 Jumlah Fasilitas Sekolah Menurut Kelurahan dan Tingkat Pendidikan di Kecamatan Tanjungpinang Timur 2021-2023
Number of Educational Facilities by Subdistrict and Educational Level in Tanjungpinang Timur District, 2021-2023

Kelurahan Subdistrict	TK/RA Kindergarten		
	2021 ¹	2022 ²	2023 ²
(1)	(2)	(3)	(4)
1. Batu IX	9	11	24
2. Melayu Kota Piring	4	2	8
3. Air Raja	4	4	8
4. Pinang Kencana	6	6	11
5. Kampung Bulang	4	1	4
Kec. Tanjungpinang Timur <i>Tanjungpinang Timur District</i>	27	24	55

Berlanjut/Continue...

Lanjutan Tabel/Continued Table 4.1.1

Kelurahan Subdistrict	Sekolah Dasar/Madrasah Ibtidaiyah Elementary Schools/Moslem Elementary Schools			Sekolah Menengah Pertama/ Madrasah Tsanawiyah Junior High Schools/Moslem Junior High Schools		
	2021 ¹	2022 ²	2023 ²	2021 ¹	2022 ²	2023 ²
(1)	(5)	(6)	(7)	(8)	(9)	(10)
1. Batu IX	9	9	9	6	8	9
2. Melayu Kota Piring	4	4	4	2	3	3
3. Air Raja	4	3	7	3	4	3
4. Pinang Kencana	6	6	6	1	1	1
5. Kampung Bulang	4	4	4	1	-	-
Kec. Tanjungpinang Timur <i>Tanjungpinang Timur District</i>	27	26	30	13	16	16

Berlanjut/Continue...

Lanjutan Tabel/Continued Table 4.1.1

Kelurahan Subdistrict	Sekolah Menengah Atas/ Madrasah Aliyah Senior High Schools			Sekolah Menengah Kejuruan Vocational High Schools		
	2021 ¹	2022 ³	2023 ³	2021 ¹	2022 ³	2023 ³
(1)	(11)	(12)	(13)	(14)	(15)	(16)
1. Batu IX	1	-	1	2	1	1
2. Melayu Kota Piring	1	1	1	1	-	-
3. Air Raja	2	2	1	1	1	1
4. Pinang Kencana	-	-	-	-	-	-
5. Kampung Bulang	1	1	1	1	1	1
Kec. Tanjungpinang Timur <i>Tanjungpinang Timur District</i>	5	4	4	5	3	3

Berlanjut/Continue...

Lanjutan Tabel/Continued Table 4.1.1

Kelurahan Subdistrict	Perguruan Tinggi University		
	2021 ¹	2022 ²	2023 ³
(1)	(17)	(18)	(19)
1. Batu IX	2	2	2
2. Melayu Kota Piring	-	-	-
3. Air Raja	1	1	1
4. Pinang Kencana	-	-	-
5. Kampung Bulang	-	-	-
Kec. Tanjungpinang Timur <i>Tanjungpinang Timur District</i>	3	3	3

Sumber/Source: ¹BPS, Pendataan Potensi Desa (PODES)/BPS-Statistics Indonesia, Village Potential Data Collection

²Dinas Pendidikan Kota Tanjungpinang/Education Services of Tanjungpinang Municipality, Kementerian Agama Kota Tanjungpinang/Ministry of Religious Affairs of Tanjungpinang Municipality

³Dinas Pendidikan Provinsi Kepulauan Riau/Education Services of Kepulauan Riau Province

⁴Seluruh Perguruan Tinggi di Kecamatan Tanjungpinang Timur/All Collages in Tanjungpinang Timur District

Tabel 4.1.2
Table

Jumlah Sekolah Menurut Jenis Sekolah dan Status Sekolah di Kecamatan Tanjungpinang Timur, 2023/2024
Number of Schools by Type and Status in Tanjungpinang Timur District, 2023/2024

Jenis Sekolah <i>School's Type</i>	Negeri <i>Public</i>	Swasta <i>Private</i>	Jumlah <i>Total</i>
(1)	(2)	(3)	(4)
1. Taman Kanak-Kanak/Raudatul Athfal <i>Kindergarten/Raudatul Athfal</i>	1	54	55
2. Sekolah Dasar/Madrasah Ibtidaiyah <i>Primary School/Madrasah Ibtidaiyah</i>	16	14	30
3. Sekolah Menengah Pertama/Madrasah Tsanawiyah <i>Lower Secondary School/Madrasah Tsanawiyah</i>	4	12	16
4. Sekolah Menengah Atas/Madrasah Aliyah <i>Upper Secondary School/Madrasah Aliyah</i>	1	3	4
5. Sekolah Menengah Kejuruan <i>Vocational High School</i>	2	1	3
2023/2024	24	84	108
2022/2023	24	49	73
2021/2022	24	57	81

Sumber/Source: Dinas Pendidikan Kota Tanjungpinang, Dinas Pendidikan Provinsi Kepulauan Riau, dan Kementerian Agama Kota Tanjungpinang /Education Services of Tanjungpinang Municipality, Education Services of Kepulauan Riau Province and Ministry of Religious Affairs of Tanjungpinang Municipality

Tabel
Table 4.1.3**Banyaknya Taman Kanak-Kanak Menurut Kelurahan
di Kecamatan Tanjungpinang Timur, 2023**
*Number of Elementary Schools by Subdistrict in Tanjungpinang
Timur District, 2023*

Kelurahan Subdistrict	Negeri Public	Swasta Private	Jumlah Total
(1)	(2)	(3)	(4)
1. Batu IX	-	21	21
2. Melayu Kota Piring	-	7	7
3. Air Raja	1	6	7
4. Pinang Kencana	-	10	10
5. Kampung Bulang	-	3	3
2023	1	47	48

Sumber/Source: Dinas Pendidikan Kota Tanjungpinang/Education Service of Tanjungpinang Municipality

Tabel
Table **4.1.4**

**Banyaknya Raudatul Athfal (RA) Menurut Kelurahan
di Kecamatan Tanjungpinang Timur, 2023**
*Number of Moslem Kindergarten by Subdistrict in
Tanjungpinang Timur District, 2023*

Kelurahan <i>Subdistrict</i>	Negeri <i>Public</i>	Swasta <i>Private</i>	Jumlah <i>Total</i>
(1)	(2)	(3)	(4)
1. Batu IX	-	3	3
2. Melayu Kota Piring	-	1	1
3. Air Raja	-	1	1
4. Pinang Kencana	-	1	1
5. Kampung Bulang	-	1	1
2023	-	7	7

Sumber/Source: Dinas Pendidikan Kota Tanjungpinang/Education Service of Tanjungpinang Municipality

Tabel
Table 4.1.5**Banyaknya Sekolah Dasar (SD) Menurut Kelurahan
di Kecamatan Tanjungpinang Timur, 2023**
*Number of Elementary Schools by Subdistrict in Tanjungpinang
Timur District, 2023*

Kelurahan Subdistrict	Negeri Public	Swasta Private	Jumlah Total
(1)	(2)	(3)	(4)
1. Batu IX	3	6	9
2. Melayu Kota Piring	3	1	4
3. Air Raja	2	4	6
4. Pinang Kencana	5	-	5
5. Kampung Bulang	3	1	4
2023	16	12	28
2022	16	8	24
2021	16	11	27

Sumber/Source: Dinas Pendidikan Kota Tanjungpinang/Education Services Tanjungpinang Municipality

Tabel
Table **4.1.6**

**Banyaknya Madrasah Ibtidaiyah (MI) Menurut Kelurahan
di Kecamatan Tanjungpinang Timur, 2023**

*Number of Moslem Elementary Schools by Subdistrict in
Tanjungpinang Timur District, 2023*

Kelurahan <i>Subdistrict</i>	Negeri <i>Public</i>	Swasta <i>Private</i>	Jumlah <i>Total</i>
(1)	(2)	(3)	(4)
1. Batu IX	-	-	-
2. Melayu Kota Piring	-	-	-
3. Air Raja	-	1	1
4. Pinang Kencana	-	1	1
5. Kampung Bulang	-	-	-
2023	-	2	2
2022	-	2	2
2021	-	2	2

Sumber/Source: Dinas Pendidikan Kota Tanjungpinang/Education Service of Tanjungpinang Municipality

Tabel
Table 4.1.7**Banyaknya Sekolah Menengah Pertama (SMP) Menurut Kelurahan di Kecamatan Tanjungpinang Timur, 2023**
Number of Junior High Schools by Subdistrict in Tanjungpinang Timur District, 2023

Kelurahan Subdistrict	Negeri Public	Swasta Private	Jumlah Total
(1)	(2)	(3)	(4)
1. Batu IX	2	7	9
2. Melayu Kota Piring	1	2	3
3. Air Raja	1	2	3
4. Pinang Kencana	-	-	-
5. Kampung Bulang	-	1	1
2023	4	12	16
2022	4	12	16
2021	4	9	13

Sumber/Source: Dinas Pendidikan Kota Tanjungpinang/Education Services Tanjungpinang Municipality

Tabel
Table **4.1.8**

**Banyaknya Madrasah Tsanawiyah (MTs) Menurut
Kelurahan di Kecamatan Tanjungpinang Timur, 2023**
*Number of Moslem Junior High Schools by Subdistrict in
Tanjungpinang Timur District, 2023*

Kelurahan <i>Subdistrict</i>	Negeri <i>Public</i>	Swasta <i>Private</i>	Jumlah <i>Total</i>
(1)	(2)	(3)	(4)
1. Batu IX	-	-	-
2. Melayu Kota Piring	-	-	-
3. Air Raja	-	-	-
4. Pinang Kencana	-	-	-
5. Kampung Bulang	-	-	-
2023	-	-	-
2022	-	-	-
2021	-	-	-

Sumber/Source: Kementerian Agama Kota Tanjungpinang/Ministry of Religious Affairs of Tanjungpinang Municipality

Tabel
4.1.9
*Table***Banyaknya Sekolah Menengah Atas (SMA) Menurut Kelurahan di Kecamatan Tanjungpinang Timur, 2023**
Number of Senior High Schools by Subdistrict in Tanjungpinang Timur District, 2023

Kelurahan <i>Subdistrict</i>	Negeri <i>Public</i>	Swasta <i>Private</i>	Jumlah <i>Total</i>
(1)	(2)	(3)	(4)
1. Batu IX	-	1	1
2. Melayu Kota Piring	-	1	1
3. Air Raja	1	-	1
4. Pinang Kencana	-	-	-
5. Kampung Bulang	-	1	1
2023	1	3	4
2022	1	2	3
2021	1	4	5

Sumber/Source: Dinas Pendidikan Provinsi Kepulauan Riau/Education Services of Kepulauan Riau Province

Tabel
Table **4.1.10**

Banyaknya Madrasah Aliyah (MA) Menurut Kelurahan di Kecamatan Tanjungpinang Timur, 2023

Number of Moslem Senior High Schools by Subdistrict in Tanjungpinang Timur District, 2023

Kelurahan <i>Subdistrict</i>	Negeri <i>Public</i>	Swasta <i>Private</i>	Jumlah <i>Total</i>
(1)	(2)	(3)	(4)
1. Batu IX	-	-	-
2. Melayu Kota Piring	-	-	-
3. Air Raja	-	-	-
4. Kampung Bulang	-	-	-
2023	-	-	-
2022	-	1	1
2021	-	-	-

Sumber/Source: Kementerian Agama Kota Tanjungpinang/Ministry of Religious Affairs of Tanjungpinang Municipality

Tabel 4.1.11 Banyaknya Sekolah Menengah Kejuruan (SMK) Menurut Kelurahan di Kecamatan Tanjungpinang Timur, 2023
Number of Vocational High Schools by Subdistrict in Tanjungpinang Timur District, 2023

Kelurahan Subdistrict	Negeri Public	Swasta Private	Jumlah Total
(1)	(2)	(3)	(4)
1. Batu IX	1	-	1
2. Melayu Kota Piring	-	-	-
3. Air Raja	-	1	1
4. Pinang Kencana	-	-	-
5. Kampung Bulang	1	-	1
2023	2	1	3
2022	2	1	3
2021	2	3	5

Sumber/Source: Dinas Pendidikan Provinsi Kepulauan Riau/Education Services of Kepulauan Riau Province

Tabel
Table **4.1.12**

**Banyaknya Akademi/Perguruan Tinggi Menurut
Kelurahan di Kecamatan Tanjungpinang Timur, 2023**
*Number of University by Subdistrict in Tanjungpinang Timur
District, 2023*

Kelurahan <i>Subdistrict</i>	Negeri <i>Public</i>	Swasta <i>Private</i>	Jumlah <i>Total</i>
(1)	(2)	(3)	(4)
1. Batu IX	-	2	2
2. Melayu Kota Piring	-	-	-
3. Air Raja	-	1	1
4. Pinang Kencana	-	-	-
5. Kampung Bulang	-	-	-
2023	-	3	3
2022	-	3	3
2021	-	3	3

Sumber/Source: Seluruh Perguruan Tinggi di Kecamatan Tanjungpinang Timur/*All Colleges in Tanjungpinang Timur District*

Tabel 4.1.12 Jumlah Guru Menurut Jenis Sekolah dan Status Sekolah di Kecamatan Tanjungpinang Timur, 2023/2024
Number of Teachers by Type and Status in Tanjungpinang Timur District, 2023/2024

Jenis Sekolah <i>School's Type</i>	Negeri <i>Public</i>	Swasta <i>Private</i>	Jumlah <i>Total</i>
(1)	(2)	(3)	(4)
1. Taman Kanak-Kanak/Raudatul Athfal <i>Kindergarten/Raudatul Athfal</i>	8	191	199
2. Sekolah Dasar/Madrasah Ibtidaiyah <i>Primary School/Madrasah Ibtidaiyah</i>	424	699	1.123
3. Sekolah Menengah Pertama/Madrasah Tsanawiyah <i>Lower Secondary School/Madrasah Tsanawiyah</i>	137	80	217
4. Sekolah Menengah Atas/Madrasah Aliyah <i>Upper Secondary School/Madrasah Aliyah</i>	30	21	51
5. Sekolah Menengah Kejuruan <i>Vocational High School</i>	151	8	159
2023/2024	750	999	1.749
2022/2023	728	476	1.204
2021/2022	484	270	754

Sumber/Source : Dinas Pendidikan Kota Tanjungpinang, Dinas Pendidikan Provinsi Kepulauan Riau, dan Kementerian Agama Kota Tanjungpinang/*Education Services of Tanjungpinang Municipality, Education Services of Kepulauan Riau Province and Ministry of Religions Affair of Tanjungpinang Municipality*

Tabel
Table **4.1.13**

**Jumlah Murid Menurut Jenis Sekolah dan Status Sekolah
di Kecamatan Tanjungpinang Timur, 2022/2023**
*Number of Students by Type and Status in Tanjungpinang Timur
District, 2022/2023*

Jenis Sekolah <i>School's Type</i>	Negeri <i>Public</i>	Swasta <i>Private</i>	Jumlah <i>Total</i>
(1)	(2)	(3)	(4)
1. Taman Kanak-Kanak/Raudatul Athfal <i>Kindergarten/Raudatul Athfal</i>	65	1.772	1.837
2. Sekolah Dasar/Madrasah Ibtidaiyah <i>Primary School/Madrasah Ibtidaiyah</i>	9.054	3.083	12.137
3. Sekolah Menengah Pertama/Madrasah Tsanawiyah <i>Lower Secondary School/Madrasah Tsanawiyah</i>	3.855	1.203	5.058
4. Sekolah Menengah Atas/Madrasah Aliyah <i>Upper Secondary School/Madrasah Aliyah</i>	337	158	495
5. Sekolah Menengah Kejuruan <i>Vocational High School</i>	2.141	82	2.223
2023/2024	15.452	6.298	21.750
2022/2023	15.289	4.207	19.496
2021/2022	15.081	5.032	20.113

Sumber/Source : Dinas Pendidikan Kota Tanjungpinang, Dinas Pendidikan Provinsi Kepulauan Riau, dan Kementerian Agama Kota Tanjungpinang/*Education Services of Tanjungpinang Municipality, Education Services of Kepulauan Riau Province and Ministry of Religions Affair of Tanjungpinang Municipality*

Tabel
Table **4.1.14**

**Banyaknya Gugus Depan dan Anggota Pramuka di
Kecamatan Tanjungpinang Timur, 2022-2023**
Number of Scouts in Tanjungpinang Timur District, 2022 - 2023

Jenis Sekolah <i>School's Type</i>	2022	2023
(1)	(2)	(3)
1. Jumlah Pramuka/ <i>Number of Scouts</i>	5.353	5.397
• Pendega/ <i>Leader</i>	20	31
• Penegak/ <i>Builder</i>	415	427
• Penggalang/ <i>Supporting Members</i>	2.380	2.389
• Siaga/ <i>New Comers</i>	2.538	2.550
2. Gugus Depan/ <i>Scouts Group</i>	71	75
3. Sumber Didik/ <i>Educational Forum</i>	523	520
• Majelis/ <i>Council</i>	100	75
• Andalan/ <i>Trust</i>	17	35
• Pembina/ <i>Founder</i>	390	392
• Pelatih/ <i>Coach</i>	16	18

Sumber/*Source* : Dinas Pemuda dan Olah Raga Kota Tanjungpinang/*Youth and Sports Affairs Services of Tanjungpinang Municipality*

4.2 KESEHATAN

HEALTH

Tabel 4.2.1 Jumlah Sarana Kesehatan di Kecamatan Tanjungpinang Timur, 2023
Table **4.2.1** *Number of Health Facilities in Tanjungpinang Timur District, 2023*

Sarana Kesehatan <i>Health Facilities</i>	2023
(1)	(2)
Rumah Sakit Umum <i>General Hospital</i>	1
Puskesmas Rawat Inap <i>Inpatient Public Health Center</i>	-
Puskesmas Tanpa Rawat Inap <i>Noninpatient Public Health Center</i>	3
Klinik/Balai Kesehatan <i>Medical Clinic</i>	...
Posyandu <i>Integrated Healthcare Center</i>	54
Polindes <i>Village Maternity Post</i>	2
Kec. Tanjungpinang Timur <i>Tanjungpinang Timur District</i>	60

Sumber/Source : Dinas Kesehatan, Pengendalian Penduduk dan KB Kota Tanjungpinang/*Health Services, Control of Population and KB of Tanjungpinang Municipality*

Tabel
Table **4.2.2**

**Banyaknya Warga Penderita Gizi Buruk Menurut
Kecamatan Tanjungpinang Timur, 2020-2023**
*Number of People with Severe Malnutrition in Tanjungpinang
Timur District, 2020-2023*

Tahun <i>Year</i>	Penderita Gizi Buruk <i>Severe Malnutrition</i>
(1)	(2)
2023	12
2022	14
2021	6
2020	7

Sumber/Source : Dinas Kesehatan, Pengendalian Penduduk dan KB Kota Tanjungpinang/*Health Services, Control of Population and KB of
Tanjungpinang Municipality*

Tabel
Table 4.2.3**Jumlah Tenaga Kesehatan di Kecamatan Tanjungpinang Timur, 2022 dan 2023***Number of Health Facilities in Tanjungpinang Timur District, 2022 and 2023*

Jenis Sekolah <i>School's Type</i>	2022	2023
(1)	(2)	(3)
1. Dokter/ <i>Doctor</i>	99	118
2. Bidan/ <i>Midwife</i>	107	128
3. Perawat/ <i>Nurse</i>	290	336
4. Farmasi/ <i>Pharmacist</i>	105	...
5. Sumber Didik/ <i>Educational Forum</i>	11	...
Kec. Tanjungpinang Timur <i>Tanjungpinang Timur District</i>	612	582

Sumber/*Source* : Dinas Kesehatan, Pengendalian Penduduk dan KB Kota Tanjungpinang/*Health Services, Control of Population and KB of Tanjungpinang Municipality*

Tabel 4.2.4 Banyaknya Akseptor KB Menurut Jenis Alat Kontrasepsi di Kecamatan Tanjungpinang Timur, 2017-2023
Number of Family Planning Acceptors by Type of Contraception in Tanjungpinang Timur District, 2017-2023

Tahun Year	IUD	Pil Pill	Kondom Condom	Suntikan Injection	Operasi Operation	Implan Implant	Jumlah Total
(1)	(2)	(3)	(4)	(5)	(6)	(7)	(8)
2023	690	1.588	683	7.292	...	908	11.161
2022	906	1.948	1.069	3.826	615	739	9.103
2021	809	2.745	1.089	4.538	531	883	10.595
2020	755	2.711	1.020	4.258	474	762	9.980
2019	651	2.627	912	3.937	401	642	9.170
2018	580	2.754	851	3.849	332	538	8.904
2017	494	3.501	1.105	3.619	262	511	9.492

Sumber/Source : Dinas Kesehatan, Pengendalian Penduduk dan KB Kota Tanjungpinang/Health Services, Control of Population and KB of Tanjungpinang Municipality

Tabel
Table **4.2.5**

**Banyaknya Wanita Usia Subur (WUS) di Kecamatan
Tanjungpinang Timur, 2020-2023**

*Number of Childbearing Age Women in Tanjungpinang Timur
District, 2020-2023*

Tahun <i>Year</i>	Wanita Usia Subur (WUS) <i>Childbearing Age Women</i>	% Terhadap Populasi <i>Percentage to Population</i>
(1)	(2)	(3)
2023	65.488	56,97
2022	31.947	58,68
2021	30.100	47,06
2020	29.296	28,91

Sumber/Source : Dinas Administrasi Kependudukan dan Catatan Sipil Kota Tanjungpinang/Population Registration Service of Tanjungpinang Municipality

4.3 AGAMA DAN SOSIAL LAINNYA RELIGION AND OTHER SOCIAL AFFAIRS

Tabel 4.3.1 Banyaknya Rumah Ibadah Menurut Kelurahan di Kecamatan Tanjungpinang Timur 2023
Number of House of Worship by Subdistrict in Tanjungpinang Timur District, 2023

Kelurahan Subdistrict	Masjid Mosque	Surau	Gereja Katolik Catholic Church	Gereja Protestan Protestant Church	Vihara Vihara	Klenteng Klenteng
(1)	(2)	(3)	(4)	(5)	(6)	(7)
1. Batu IX	22	26	-	-	1	-
2. Melayu Kota Piring	10	8	-	1	-	-
3. Air Raja	14	11	-	4	1	-
4. Pinang Kencana	21	20	-	-	-	-
5. Kampung BULang	8	8	1	2	1	-
2023	75	73	1	7	3	-
2022	79	54	1	7	3	-
2021	98	61	1	7	3	-

Sumber/Source : Kementerian Agama Kota Tanjungpinang/Ministry of Religious Affairs of Tanjungpinang Municipality

Tabel 4.3.2
Table

Persentase Penduduk Menurut Agama di Kecamatan Tanjungpinang Timur, 2017-2023
Percentage of Population by Religion Tanjungpinang Timur District, 2017-2023

Tahun Year	Islam Moslem	Katolik Catholic	Protestan Protestant	Buddha Buddha	Hindu Hindu	Kong Hu Cu Kong Hu Cu	Lainnya Others
(1)	(2)	(3)	(4)	(5)	(6)	(7)	(8)
2023	86,75	1,49	7,26	4,41	0,03	0,05	0,00
2022	86,55	1,48	7,33	4,57	0,03	0,05	0,00
2021	86,45	1,49	7,43	4,56	0,03	0,04	0,00
2020	86,28	1,46	7,47	4,72	0,03	0,04	0,00
2019	86,25	1,47	7,47	4,75	0,03	0,04	0,00
2018	85,89	1,55	7,92	4,57	0,03	0,03	0,01
2017	85,74	1,59	7,92	4,68	0,03	0,03	0,01

Sumber/Source : Dinas Kependudukan dan Pencatatan Sipil Kota Tanjungpinang/Population and Civil Registration Agency of Tanjungpinang Municipality

Tabel
Table 4.3.3**Banyaknya Jemaah Haji di Kecamatan Tanjungpinang Timur, 2017-2024***Number of pilgrims in Tanjungpinang Timur District, 2017-2024*

Tahun Year	Mendaftar Register			Berangkat Depart		
	Laki-laki Male	Perempuan Female	Jumlah Total	Laki-laki Male	Perempuan Female	Jumlah Total
(1)	(2)	(3)	(4)	(5)	(6)	(7)
2024	41	41	86
2023	47	63	110
2022	89	117	206	19	25	44
2021	47	63	110	-	-	-
2020	105	118	223	-	-	-
2019	210	132	342	65	60	125
2018	63	81	144	63	81	144
2017	48	55	103	41	51	92

Sumber/Source : Kementerian Agama Kota Tanjungpinang/Ministry of Religious Affairs of Tanjungpinang Municipality

Tabel
Table **4.3.4**

**Banyaknya Nikah di Kecamatan Tanjungpinang Timur
2017-2023**

Number of Married in Tanjungpinang Timur District, 2017-2023

Tahun <i>Year</i>	Jumlah <i>Total</i>
(1)	(2)
2023	546
2022	531
2021	548
2020	624
2019	613
2018	534
2017	499

Sumber/Source : Kementerian Agama Kota Tanjungpinang/Ministry of Religious Affairs of Tanjungpinang Municipality

Tabel
Table **4.3.5**

Banyaknya Kejadian Bencana Alam Menurut Jenisnya di Kecamatan Tanjungpinang Timur, 2023

Number of Natural Disasters by Types in Tanjungpinang Timur District, 2023

Jenis Bencana Alam <i>Type of Natural Disasters</i>	Jumlah Kejadian Bencana Alam <i>Number of Natural Disasters</i>
(1)	(2)
Angin Kencang <i>Extreme Weather</i>	28
Kebakaran Lahan <i>Land Wildfire</i>	44
Banjir <i>Flood</i>	24
Tanah Longsor <i>Landslide</i>	5
Kebakaran Ruko <i>Shop-house Fire</i>	1
Kec. Tanjungpinang Timur <i>Tanjungpinang Timur District</i>	102

Sumber/Source : Badan Penanggulangan Bencana Daerah Kota Tanjungpinang/*Regional Disaster Management Service of Tanjungpinang Municipality*

Peternakan di Kecamatan Tanjungpinang Timur 2023

Livestock in Tanjungpinang Timur Subdistrict 2023

Populasi Ternak Besar/Large Livestock



Ayam Ras Pedaging/Broilers

185.000



Ayam Ras Petelur/Layer

38.000



Ayam Kampung/Local Chicken

6.520



itik/Duck

2.046

Populasi Ternak Unggas/Poultry

Kambing

Goat

459 ekor



Sapi

Cow

652 ekor



Kerbau

Buffalo

12 ekor



PENJELASAN TEKNIS

1. **Survei Pertanian Hortikultura (SPH)** diselenggarakan oleh Badan Pusat Statistik bekerja sama dengan Direktorat Jenderal Hortikultura, Kementerian Pertanian.
2. **Kuesioner yang digunakan dalam pengumpulan data SPH** mencakup :
 - a. SPH-SBS digunakan untuk data tanaman sayuran dan buah-buahan semusim.
 - b. SPH-BST digunakan untuk data tanaman buah-buahan dan sayuran tahunan.
 - c. SPH-TBF digunakan untuk data tanaman biofarmaka.
 - d. SPH-TH digunakan untuk data tanaman hias.
3. **Metode yang digunakan** dalam survei ini adalah metode pencacahan lengkap terhadap seluruh kecamatan di Indonesia dan dilaporkan secara rutin bulanan untuk SPH-SBS dan triwulanan untuk SPH-BST, SPH-TBF, SPH-TH oleh KCD.
4. **Tanaman sayuran dan buah-buahan semusim**
Tanaman sayuran semusim adalah tanaman sumber vitamin, garam mineral dan lain-lain yang

TECHNICAL NOTES

1. **The Agricultural Survey for Horticulture (SPH)** is carried out by the BPS-Statistics Indonesia in cooperation with the Directorate General of Horticulture, Ministry of Agriculture.
2. **The Questionnaire used to collect the Agricultural Survey for Horticulture data** are :
 - a. SPH-SBS used for data on seasonal vegetable and fruit plants.
 - b. SPH-BST used for data on annual fruit and vegetable plants.
 - c. SPH-TBF used for data on medicinal plants.
 - d. SPH-TH used for data on ornamental plants.
3. **The method used** in this survey is complete enumeration for all of subdistrict in Indonesia and reported monthly for SPH-SBS and quarterly for SPH-BST, SPH-TBF, SPH-TH by agriculture extension workers.
4. **Seasonal vegetable and fruit plants**
Seasonal vegetable plants are plants which are the sources of vitamin, mineral salt, etc, consumed

PENJELASAN TEKNIS

dikonsumsi dari bagian tanaman yang berupa daun, bunga, buah, dan umbinya, yang berumur kurang dari satu tahun.

Tanaman buah-buahan semusim adalah tanaman sumber vitamin, garam mineral, dan lain-lain yang dikonsumsi dari bagian tanaman yang berupa buah, berumur kurang dari satu tahun, tidak berbentuk pohon/rumpun tetapi menjalar dan berbatang lunak.

5. Tanaman buah-buahan dan sayuran tahunan

Tanaman buah-buahan tahunan adalah tanaman sumber vitamin, garam mineral, dan lain-lain yang dikonsumsi dari bagian tanaman yang berupa buah dan merupakan tanaman tahunan.

Tanaman sayuran tahunan adalah tanaman sumber vitamin, garam mineral, dan lain-lain yang dikonsumsi dari bagian tanaman yang berupa daun dan atau buah yang berumur lebih dari satu tahun.

6. Tanaman biofarmaka adalah tanaman yang bermanfaat untuk obat-obatan, kosmetik, dan kesehatan yang dikonsumsi atau digunakan dari bagian-bagian tanaman seperti daun, batang, buah, umbi (rimpang) ataupun akar.

TECHNICAL NOTES

from the part of the plant in the form of leaf, flower, fruit, and root with the age of less than one year.

Seasonal fruit plants are plants which are the sources of vitamin, mineral salt, etc, consumed from the part of the plant in the form of fruits. These plants are creeps with the age of less than one year.

5. Annual fruit and vegetable plants

Annual fruit plants are plants which are the sources of vitamin, contained mineral salt, etc, consumed from the part of plant in the form of fruit and more than one year of age.

Annual vegetable plants are plants which are the sources of vitamin, contained mineral salt, etc, consumed from the part of the plant in the form of vegetable and more than one year of age.

6. Medicinal plants are plants which are useful for medicine. It is consumed from part of the plant such as leaf, flower, fruit, tuber, and root.

ULASAN**DESCRIPTION****5.1 Hortikultura dan Perkebunan**

Kecamatan Tanjungpinang Timur merupakan wilayah yang potensi untuk dikembangkan menjadi wilayah pertanian produktif. Lahan yang ada sangat cocok untuk dikembangkan dan luas lahan juga sangat memadai. Sepanjang tahun 2023 luas panen tanaman sayuran di dominasi oleh Kangkung seluas 1,5 Ha.

Pada sektor perkebunan, Kecamatan Tanjungpinang Timur didominasi oleh kebun kelapa dengan luas lahan sebesar 33,9 Ha. Produksi yang dihasilkan pada kebun kelapa tersebut sebanyak 7,6 ton selama tahun 2023.

5.2. Peternakan

Usaha peternakan di Kecamatan Tanjungpinang Timur merupakan usaha yang mulai dikembangkan oleh masyarakat karena kebutuhan akan daging dan telur yang meningkat tajam seiring dengan pertumbuhan penduduk. Pada tahun 2023 usaha ternak unggas yang terbanyak adalah jenis ayam ras pedaging. Populasi ayam ras pedaging sebanyak 185.000 ekor. Populasi ternak besar pada tahun 2023 tercatat ada 652 ekor sapi, 459 ekor kambing, dan 12 ekor kerbau.

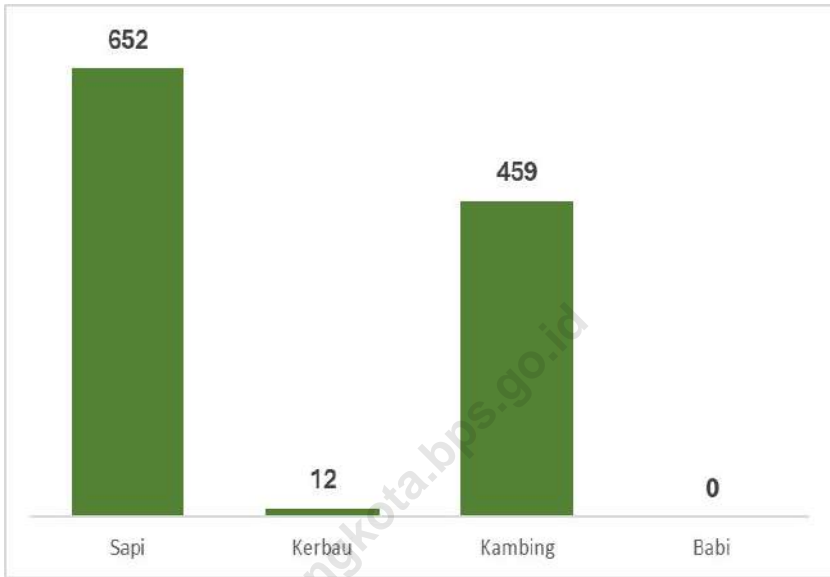
5.1 Horticulture and Estate Crops

Tanjungpinang Timur District is an area that has the potential to be developed into a productive agricultural area. The existing land is very suitable to be developed and the land area is also very adequate. During 2023, the harvested area of vegetables was dominated by 1.95 hectares of water spinach.

In the estate crops sector, Tanjungpinang Timur District is dominated by coconut with 33.9 hectares planted area. Production of coconut is 7.6 ton during 2023.

5.2. Livestock

Livestock business in Tanjungpinang Timur District is a business that has been developed by the community because the need of meat and eggs has increased sharply in line with population growth. In 2022 the most poultry farms were broilers. The population of broilers is 185,000. Large livestock population in 2023 recorded 652 cows, 459 goats, and 12 buffalos.



Sumber/Source : Dinas Pertanian Pangan dan Perikanan Kota Tanjungpinang/*Food and Fishery Services of Tanjungpinang Municipality*

Gambar
Figures

5.1

Populasi Ternak Besar Menurut Jenisnya di Kecamatan Tanjungpinang Timur, 2023

Large livestock in Tanjungpinang Timur District, 2023

5.1 HORTICULTURA

HOLTICULRURE

Tabel 5.1.1 Luas Panen Tanaman Sayuran Menurut Jenis Tanaman di Kecamatan Tanjungpinang Timur (Ha), 2021-2023
Table Harvested Area of Vegetables by Kind of Plant in Tanjungpinang Timur District (Ha), 2021-2023

Jenis tanaman <i>Kind of plants</i>	2021	2022	2023
(1)	(2)	(3)	(4)
1. Ketimun/Cucumber	0,5	0,6	0,1
2. Kacang Panjang/Long Bean	0,1	0,1	-
3. Bawang Daun/Scallion	0,4	-	1
4. Bayam/Spinach	1,6	1,2	1,3
5. Petsai/Chinese Cabbage	1,9	-	1,3
6. Kangkung/Water Spinach	1,2	1,9	1,5
7. Cabai Besar/Chili	-	0,4	-

Sumber/Source : BPS, Statistik Pertanian Hortikultura SPH-SBS/BPS-Statistics Indonesia, Agricultural Statistic for Horticulture SPH-SBS

Tabel
Table **5.1.2**

Produksi Tanaman Sayuran Menurut Jenis Tanaman di Kecamatan Tanjungpinang Timur (Ton), 2021-2023
Production of Vegetables by Kind of Plant in Tanjungpinang Timur District (ton), 2021-2023

Jenis tanaman <i>Kind of plants</i>	2021	2022	2023
(1)	(2)	(3)	(4)
1. Ketimun/Cucumber	9,0	39,0	40
2. Kacang Panjang/Long Bean	18,0	17,5	-
3. Bawang Daun/Scallion	3,5	-	3,3
4. Bayam/Spinach	86,7	125,4	102,6
5. Petsai/Chinese Cabbage	259,0	-	177
6. Kangkung/Water Spinach	141,8	411,8	187,7
7. Cabai Besar/Chili	-	2,0	-

Sumber/Source : BPS, Statistik Pertanian Hortikultura SPH-SBS/BPS-Statistics Indonesia, Agricultural Statistic for Horticulture SPH-SBS

Tabel
Table **5.1.3**

**Produksi Buah-buahan Menurut Jenis Tanaman di
Kecamatan Tanjungpinang Timur (Kuintal), 2021-2023**
*Production of Seasonal Fruits by Kind of Plant in Tanjungpinang
Timur District (Quintal), 2021-2023*

Jenis tanaman <i>Kind of plants</i>	2021	2022	2023
(1)	(2)	(3)	(4)
1. Mangga/ <i>Mango</i>	74,0	125,0	179,5
2. Alpukat/ <i>Avocado</i>	-	21,0	29,5
3. Jeruk/ <i>Orange</i>	36,0	15,0	12,9
4. Pisang/ <i>Banana</i>	41,0	10,0	61,5
5. Rambutan/ <i>Rambutan</i>	56,0	12,0	200
6. Jambu Biji/ <i>Guava</i>	780,0	528,0	27
7. Nangka/ <i>Jackfruit</i>	620,0	358,0	611
8. Jengkol/ <i>Jengkol</i>	20,0	11,5	11,8
9. Petai/ <i>Twisted Cluster Bean</i>	7,0	78,0	51
10. Pepaya/ <i>Papaya</i>	939,0	133,0	170

Sumber/*Source* : BPS, Statistik Pertanian Hortikultura SPH-SBS/BPS-Statistics Indonesia, *Agricultural Statistic for Horticulture SPH-SBS*

Tabel
Table 5.1.4**Luas Panen dan Produksi Tanaman Biofarmaka Menurut Jenis Tanaman di Kecamatan Tanjungpinang Timur (Ton), 2022-2023***Production of Seasonal Fruits by Kind of Plant in Tanjungpinang Timur District (ton), 2022-2023*

Uraian <i>Description</i>	Jahe <i>Ginger</i>		Laos/Lengkuas <i>Galanga</i>	
	2022	2023	2022	2023
(1)	(2)	(3)	(4)	(5)
1. Luas Panen (M2) <i>Harvested Area</i>	3,0	18	-	-
2. Produksi (Kg) <i>Production</i>	13,0	68	-	-

Sumber/*Source* : BPS, Statistik Pertanian Hortikultura SPH-SBS/BPS-Statistics Indonesia, Agricultural Statistic for Horticulture SPH-SBS

5.2 PERKEBUNAN

ESTATE CROPS

Tabel
Table **5.2.1**

Luas Area Tanaman dan Produksi Tanaman Perkebunan Menurut Jenis Tanaman di Kecamatan Tanjungpinang Timur (Ha), 2023

Planted Area and Production of Estate Crops by Kind of Crops in Tanjungpinang Timur District (Ha), 2023

Jenis Tanaman <i>Kind of Plant</i>	Luas Area <i>Planted Area</i> (Ha)	Produksi <i>Production</i> (Ton)
(1)	(2)	(3)
1. Karet/Rubber	11,5	0,6
2. Kelapa/Coconut	33,9	7,6
3. Lada/Pepper	-	-
4. Lainnya/Other	-	-

Sumber/Source : Dinas Pertanian Pangan dan Perikanan Kota Tanjungpinang/Food and Fishery Services of Tanjungpinang Municipality

5.3 PETERNAKAN LIVESTOCK

Tabel 5.3.1 Populasi Ternak Besar dan Ternak Unggas Menurut Jenisnya di Kecamatan Tanjungpinang Timur, 2022-2023
Population Large Livestock and Poultry by Kind in Tanjungpinang Timur District, 2022-2023

Jenis Ternak <i>Type of Stock</i>	2022	2023
(1)	(2)	(3)
1. Ternak Besar/Large Livestock		
• Sapi/ <i>Cow</i>	160	652
• Kerbau/ <i>Buffalo</i>	10	12
• Kambing/ <i>Goat</i>	344	459
• Babi/ <i>Pig</i>	219	-
2. Ternak Unggas/Poultry		
• Ayam Ras Pedaging/ <i>Broilers</i>	238.700	185.000
• Ayam Ras Petelur/ <i>Layer</i>	43.500	38.000
• Ayam Kampung/ <i>Local Chicken</i>	5.394	6.520
• Itik/ <i>Duck</i>	2.412	2.046

Sumber/Source : Dinas Pertanian Pangan dan Perikanan Kota Tanjungpinang/*Food and Fishery Services of Tanjungpinang Municipality*

BAB
Chapter
06

**PARIWISATA, TRANSPORTASI,
DAN KOMUNIKASI**

*TOURISM, TRANSPORTATION,
AND COMMUNICATION*



Jumlah Lampu Lalu Lintas

Number of Traffic Light

20



Jumlah Titik Parkir

Number of Parking Point

87



Jumlah Hotel

Number of Hotel

8

Jumlah Hostel/Wisma

Number of Hostels and Houses

2

PENJELASAN TEKNIS

1. **Konsep dan definisi pariwisata** mengikuti rekomendasi *United Nation World Tourism Organization* (UNWTO).
2. **Hotel** adalah penyediaan akomodasi secara harian berupa kamar-kamar di dalam satu bangunan yang dapat dilengkapi dengan jasa pelayanan makan dan minum, kegiatan hiburan dan atau fasilitas lainnya. Hotel terdiri dari hotel berbintang dan non-bintang.
3. **Telekomunikasi** adalah setiap pemancaran, pengiriman, dan atau penerimaan dari setiap informasi dalam bentuk tanda-tanda, isyarat, tulisan, gambar, suara, dan bunyi melalui sistem kawat, optik, radio, atau sistem elektromagnetik lainnya.
4. **Jaringan telekomunikasi** adalah rangkaian perangkat telekomunikasi dan kelengkapannya yang digunakan dalam berkomunikasi.

TECHNICAL NOTES

1. **The concept and definition of tourism** refers to the recommendations of the UNWTO.
2. **Hotel** is a daily supply of accommodation rooms within a building which can be equipped with eating and drinking services, entertainment activities and/or other facilities. Hotel consists of a classified hotel and a non-classified hotel.
3. **Telecommunication** includes every transmitting, delivering, and or receiving from every information of marking, signal, article, picture, sound, and voice through strand of wire system, optic, radio, or other electromagnetic system.
4. **Telecommunication network** is peripheral network of telecommunication and its equipment used in the means of telecommunication.

ULASAN**DESCRIPTION****6.1 Pariwisata**

Hotel adalah penyedia akomodasi secara harian berupa kamar-kamar di dalam satu bangunan yang dapat dilengkapi dengan jasa pelayanan makan dan minum, kegiatan hiburan dan atau fasilitas lainnya. Pada tahun 2023 di kecamatan Tanjungpinang Timur terdapat 8 hotel dan 2 hostel/motel/losmen/wisma. Kelurahan dengan hotel terbanyak adalah kelurahan Batu IX sebanyak 3 hotel dan kelurahan Melayu Kota Piring sebanyak 3 hotel.

6.2 Transportasi

Lampu lalu lintas merupakan lampu yang mengendalikan arus lalu lintas yang terpasang di persimpangan jalan, tempat penyeberangan pejalan kaki, dan tempat arus lalu lintas lainnya. Lampu ini yang menandakan kapan kendaraan harus berjalan dan berhenti secara bergantian dari berbagai arah. Di kecamatan Tanjungpinang Timur terdapat 20 titik lampu lalu lintas yang tersebar di seluruh kelurahan.

6.1 Tourism

Hotel is a daily supply of accommodation rooms within a building which can equipped with eating and drinking services, entertainment activities and/or other facilities. In 2023, Tanjungpinang Timur District there are 8 hotels and 2 hostel/motel/inn/house. Kelurahan with the most hotels is kelurahan Batu IX with 3 hotels and kelurahan Melayu Kota Piring with 3 hotels.

6.2 Transportation

Traffic lights are lights that control the flow of traffic installed at crossroads, pedestrian crossings and other places where traffic flows. The light indicates when the vehicle must run and stop alternately from various directions. In Tanjungpinang Timur District, there are 20 traffic light points spread throughout in all kelurahan.



Sumber/Source : Dinas Perhubungan Kota Tanjungpinang/Transportation Services of Tanjungpinang Municipality

Gambar 6.1
Figures

Banyaknya Hotspot Publik Menurut Kelurahan di Kecamatan Tanjungpinang Timur, 2023

Number of Public Hotspot by Kelurahan in Tanjungpinang Timur Subdistrict, 2023

6.1 PARIWISATA

TOURISM

Tabel 6.1.1 Banyaknya Fasilitas Akomodasi/Hotel dan Hostel/Motel/Losmen/Wisma Menurut Kelurahan di Kecamatan Tanjungpinang Timur, 2023
Number of Accommodation Facilities/Hotels and Hostels/Motels/Inns/Houses by Kelurahan in Tanjungpinang Timur District, 2023

Kelurahan Subdistrict	Hotel Hotel	Hostel/Motel/Losmen/Wisma Hostels/Motels/Inns/Houses
(1)	(2)	(3)
1. Batu IX	3	-
2. Melayu Kota Piring	3	1
3. Air Raja	1	1
4. Pinang Kencana	-	-
5. Kampung Bulang	1	-
Kec. Tanjungpinang Timur <i>Tanjungpinang Timur District</i>	8	2

Sumber/Source: BPS, Survei Jasa Akomodasi Bulanan (VHTS)/BPS-Statistics Indonesia, Monthly Accommodation Services Survey

Tabel 6.1.2
Table

Banyaknya Fasilitas Akomodasi/Hotel dan Jumlah Kamar Menurut Kelurahan di Kecamatan Tanjungpinang Timur, 2023

Number of Acomodation Facilities/Hotels and Number of Rooms by Kelurahan in Tanjungpinang Timur District, 2023

Kelurahan <i>Subdistrict</i>	Hotel <i>Hotel</i>	Jumlah Kamar <i>Number of Room</i>
(1)	(2)	(3)
1. Batu IX	3	552
2. Melayu Kota Piring	3	177
3. Air Raja	1	50
4. Pinang Kencana	-	-
5. Kampung Bulang	1	44
Kec. Tanjungpinang Timur <i>Tanjungpinang Timur District</i>	8	823

Sumber/Source: BPS, Survei Jasa Akomodasi Bulanan (VHTS)/BPS-Statistics Indonesia, *Monthly Accomodation Sevices Survey*

6.2 TRANSPORTASI

TRANSPORTATION

Tabel 6.2.1 **Banyaknya Titik Parkir dan Lampu Lalu Lintas di Kecamatan Tanjungpinang Timur, 2023-2024**
Table **Number of Parking Point and Traffic Light in Tanjungpinang Timur District, 2023-2024**

Tahun Year	Titik Parkir Parking Point	Lampu Lalu Lintas Traffic Light
(1)	(2)	(3)
2024	87	20
2023	81	30

Sumber/Source : Dinas Perhubungan Kota Tanjungpinang/Transportation Services of Tanjungpinang Municipality

6.3 KOMUNIKASI COMMUNICATION

Tabel 6.3.1 Jumlah Menara Telekomunikasi (Tower) dan Warung Internet (Warnet) di Kecamatan Tanjungpinang Timur, 2023
Number of Telecommunication Towers and Internet Cafes in Tanjungpinang Timur District, 2023

Tahun <i>Year</i>	Menara Telekomunikasi <i>Telecommunications Tower</i>	Warung Internet <i>Internet Cafes</i>
(1)	(2)	(3)
2023	48	27
2022	16	26
2020	16	12

Sumber/Source : Dinas Komunikasi dan Informatika Kota Tanjungpinang/*Communications and Informatics Services of Tanjungpinang Municipality*

Tabel
Table **6.3.2**

Banyaknya Hotspot Publik Menurut Kelurahan di Kecamatan Tanjungpinang Timur, 2023

Number of Public Hotspot by Subdistrict in Tanjungpinang Timur District, 2023

Kelurahan <i>Subdistrict</i>	Hotspot Publik <i>Public Hotspot</i>
(1)	(2)
1. Batu IX	2
2. Melayu Kota Piring	1
3. Air Raja	4
4. Pinang Kencana	2
5. Kampung Bulang	1
Kec. Tanjungpinang Timur <i>Tanjungpinang Timur District</i>	10

Sumber/*Source* : Dinas Komunikasi dan Informatika Kota Tanjungpinang/*Communications and Informatics Services of Tanjungpinang Municipality*

Industri di Kecamatan Tanjungpinang Timur 2023

Industry in Tanjungpinang Timur Subdistrict 2023



Jumlah Perusahaan Industri Besar/Sedang

Number of Large/Medium Scale Industry

8



Jumlah Tenaga Kerja

Number of Employees

475

Banyaknya Industri Kecil Menurut Jenis Produksi

Number of Small Industry by Type of Production

Makanan

Food

788

Non Makanan

Non Food

137

PENJELASAN TEKNIS

1. **Koperasi** adalah badan usaha yang beranggotakan orang seorang atau badan hukum koperasi dengan melandaskan kegiatannya berdasarkan prinsip koperasi sekaligus sebagai gerakan ekonomi rakyat yang berdasar atas asas kekeluargaan.
2. **Jenis Koperasi** yang ada di Kecamatan Toapaya antara lain:
 - Koperasi Unit Desa (KUD)
 - Koperasi Simpan Pinjam

TECHNICAL NOTE

1. **Cooperative** is an establishment that its members are people or establishments with legal status of cooperative and its activities based on people economic movement.
2. **These are Types of Cooperative** mainly used in Toapaya district:
 - Koperasi Unit Desa (KUD)
 - Savings and Loan Cooperative

ULASAN**DESCRIPTION****7.1 Perdagangan**

Perdagangan adalah kegiatan yang terkait dengan transaksi barang dan/atau jasa di dalam negeri dan melampaui batas wilayah negara dengan tujuan pengalihan hak atas barang dan/atau untuk memperoleh imbalan atau kompensasi. Tahun 2023 di kecamatan Tanjungpinang Timur pada sektor perdagangan terdapat 3 pasar rakyat, 119 gudang dan 51 toko/minimarket/swalayan.

7.2 Keuangan

Koperasi adalah organisasi ekonomi rakyat yang berwatak sosial, beranggotakan orang-orang atau badan hukum koperasi yang merupakan tata susunan ekonomi sebagai usaha bersama atas asas kekeluargaan. Pada tahun 2023, terdapat 60 koperasi yang masih aktif di Kecamatan Tanjungpinang Timur.

7.3 Industri

Pada tahun 2023, terdapat 8 perusahaan industri besar/ sedang di Kecamatan Tanjungpinang Timur. Sementara jumlah tenaga kerja yang terserap pada tahun 2023 sebanyak 475 orang. Pada sektor industri kecil, usaha makanan di Kecamatan Tanjungpinang Timur yaitu sebanyak 788 usaha. Sedangkan usaha non makanan juga terdapat di Kecamatan Tanjungpinang Timur sebanyak 137 usaha.

7.1 Trade

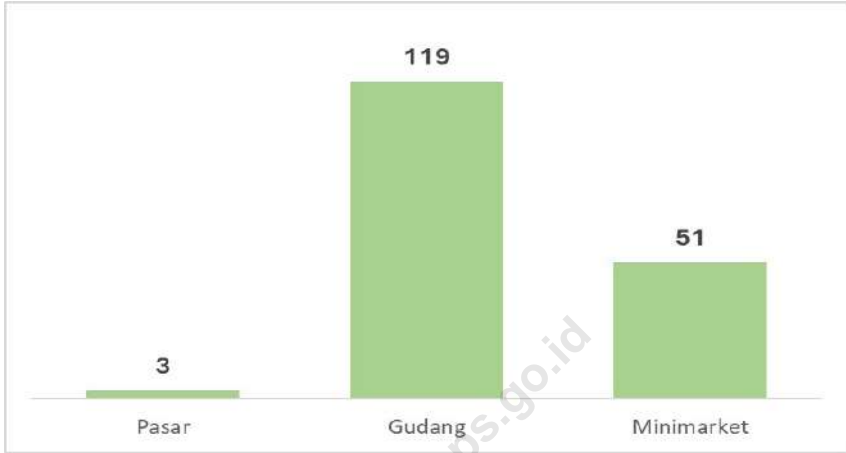
Trade is an activity related to the transaction of goods and/or services in the country and beyond the borders of the country with the aim of transferring rights to good and/or services to obtain compensation. In 2023, Tanjungpinang Timur District in trade sector there are 3 public market, 119 warehouses and 51 shops/minimarkets/supermarkets.

7.2 Finance

Cooperative is a people's economic organization with a social character, consisting of people or cooperative legal entities which are an economic arrangement as a joint effort on the principle of kinship. In 2023, there are 60 cooperatives still active in Tanjungpinang Timur District.

7.3 Industry

In 2023 There was 8 large/medium industries in Tanjungpinang Timur District. While number of worker sabsorbed in 2023 was 475 people. In small industrial sector, food businesses were found in Tanjungpinang Timur Districts with 788 businesses. Likewise, non-food businesses are found in the Tanjungpinang Timur District which was 137 businesses.



Sumber/Source : Dinas Perdagangan dan Perindustrian Kota Tanjungpinang/Trading and Industry Services of Tanjungpinang Municipality

Gambar 7.1
Figures

Banyaknya Sarana Perdagangan Menurut Kelurahan dan Jenisnya di Kecamatan Tanjungpinang Timur, 2023
Number of Economic Facilities by Kelurahan and Types in Tanjungpinang Timur District, 2023

7.1 PERDAGANGAN

TRADE

Tabel 7.1.1 Banyaknya Sarana Perdagangan Menurut Kelurahan dan Jenisnya di Kecamatan Tanjungpinang Timur, 2023
Number of Economic Facilities by Subdistrict and Types in Tanjungpinang Timur District, 2023

Kelurahan <i>Subdistrict</i>	Pasar Rakyat <i>Public Market</i>	Gudang <i>Warehouse</i>	Minimarket/Swalayan <i>Minimarket/Supermarket</i>
(1)	(2)	(3)	(4)
1. Batu IX	2	5	23
2. Melayu Kota Piring	-	52	12
3. Air Raja	1	11	5
4. Pinang Kencana	-	1	8
5. Kampung Bulang	-	50	3
Kec. Tanjungpinang Timur <i>Tanjungpinang Timur District</i>	3	119	51

Sumber/Source : Dinas Perdagangan dan Perindustrian Kota Tanjungpinang/*Trading and Industry Services of Tanjungpinang Municipality*

7.2 KEUANGAN

FINANCE

Tabel 7.2.1 Pungutan Pajak Bumi dan Bangunan Menurut Kelurahan di Kecamatan Tanjungpinang Timur, 2022-23
Land and Building Tax by Subdistrict in Tanjungpinang Timur Subdistrict, 2023

Kelurahan Subdistrict	Luas Bumi Land Area (m ²)	Luas Bangunan Building Area (m ²)	Nilai Pajak Tax Value (000 Rp)
(1)	(2)	(3)	(4)
1. Batu IX	20.468,99	1.079,13	4.491.190,91
2. Melayu Kota Piring	2.862,02	392,81	1.234.919,92
3. Air Raja	17.367,29	551,11	3.476.430,35
4. Pinang Kencana	16.797,05	848,58	2.656.783,64
5. Kampung Bulang	1.997,46	346,30	1.169.095,39
2023	59.492,82	3.217,95	13.028.420,23
2022	59.014,93	3.162,86	8.336.122,95
2021	57.873,96	3.027,76	7.902.384,71

Sumber/Source: Badan Pengelolaan Pajak dan Retribusi Daerah Kota Tanjungpinang/Office for Management of Taxes and Levies of Tanjungpinang Municipality

Tabel
Table 7.2.2

**Banyaknya Koperasi yang Masih Aktif di Kecamatan
Tanjungpinang Timur, 2019-2023**

*Number of Cooperatives that Still Active in Tanjungpinang Timur
District, 2019-2023*

Tahun <i>Year</i>	Jumlah <i>Total</i>
(1)	(2)
2023	60
2022	61
2021	52
2020	106
2019	104

Sumber/*Source*: Dinas Tenaga Kerja, Koperasi dan Usaha Mikro Tanjungpinang/*Labor, Cooperatives and Micro-enterprise Services of Tanjungpinang Municipality*

7.3 INDUSTRI INDUSTRY

Tabel 7.3.1 Banyaknya Perusahaan Industri Besar/Sedang dan Tenaga Kerja di Kecamatan Tanjungpinang Timur, 2019-2023
Number of Large/Medium Scale Industry and Employees in Tanjungpinang Timur District, 2019-2023

Tahun Year	Perusahaan Establishment	Tenaga Kerja Employees
(1)	(2)	(3)
2023	8	475
2022	10	641
2021	10	617
2020	9	799
2019	10	764

Sumber/Source: BPS Kota Tanjungpinang/BPS- Statistics of Tanjungpinang Municipality

Tabel
Table **7.3.2**

Banyaknya Industri Kecil Menurut Jenis Produksi di Kecamatan Tanjungpinang Timur, 2019 - 2023
Number of Small Industry by Type of Production in Tanjungpinang Timur District, 2019-2023

Tahun <i>Year</i>	Jenis Produksi <i>Type of Production</i>		Jumlah <i>Total</i>
	Makanan <i>Food</i>	Non Makanan <i>Non Food</i>	
(1)	(2)	(3)	(4)
2023	788	137	925
2022	656	133	789
2021	220	120	340
2020	832	278	1.110
2019	733	244	977

Sumber/Source : Dinas Perdagangan dan Perindustrian Kota Tanjungpinang/*Trading and Industry Services of Tanjungpinang Municipality*

DAFTAR PUSTAKA/BIBLIOGRAPHY

- Direktorat Jenderal Hortikultura & Badan Pusat Statistik. 2023. *Pedoman Statistik Pertanian Hortikultura (SPH)*. Jakarta: Kementerian Pertanian.
- Direktorat Statistik Ketahanan Sosial. 2021. *Buku 3: Konsep dan Definisi Podes 2021*. Jakarta: Badan Pusat Statistik.

<https://tanjungpinangkota.bps.go.id>

ST 2023

SENSUS PERTANIAN

BerAKHLAK

Berorientasi Pelayanan Akuntabel Kompeten
Harmonis Loyal Adaptif Kolaboratif

DATA

MENCERDASKAN BANGSA

Enlighten The Nation



**BADAN PUSAT STATISTIK
KOTA TANJUNGPINANG
BPS-STATISTICS OF TANJUNGPINANG MUNICIPALITY**

Jl. WR Supratman Km. X No. 1 Tanjungpinang 29125
Telp.: (0771) 4442004
Homepage: <http://tanjungpinangkota.bps.go.id>
E-mail: bps2172@bps.go.id

