

Katalog : 1101002.7103110

Statistik Daerah Kecamatan Kendahahe 2016



*BADAN PUSAT STATISTIK
KABUPATEN KEPULAUAN SANGIHE*

Statistik Daerah Kecamatan Kendahahe 2016



STATISTIK DAERAH KECAMATAN KENDAHE 2016

ISBN : 978-602-684-162-9
No. Publikasi : 71030.1636
Katalog BPS : 1101002.7103110
Ukuran Buku : 17,6 cm X 25 cm
Jumlah Halaman : iv + 22 halaman

Naskah:

Koordinator Statistik Kecamatan Kendahe

Gambar Kulit:

Koordinator Statistik Kecamatan Kendahe

Diterbitkan oleh:

© Badan Pusat Statistik Kabupaten Kepulauan Sangihe

Dicetak oleh:

Badan Pusat Statistik Kabupaten Kepulauan Sangihe

Dilarang mengumumkan, mendistribusikan, mengomunikasikan, dan/atau menggandakan sebagian atau seluruh isi buku ini untuk tujuan komersial tanpa izin tertulis dari Badan Pusat Statistik.



Kata Pengantar

Dengan memanjatkan puji syukur ke hadirat Tuhan Yang Maha Esa, Badan Pusat Statistik Kabupaten Kepulauan Sangihe khususnya Koordinator Statistik Kecamatan Kendahe akhirnya dapat menyelesaikan buku publikasi "Statistik Daerah Kecamatan Kendahe Tahun 2016".

"Statistik Daerah Kecamatan Kendahe Tahun 2016" adalah publikasi yang diterbitkan oleh Koordinator Statistik Kecamatan Kendahe. Publikasi ini menyajikan data secara komprehensif dari berbagai bidang, dimaksudkan untuk memberi gambaran tentang keadaan geografi, iklim, ciri-ciri keadaan sosial dan perekonomian Kecamatan Kendahe.

Pada kesempatan ini kami ucapkan banyak terima kasih kepada instansi, pemerintah maupun swasta yang terkait, atas perhatian yang diberikan dalam bentuk data yang diberikan untuk penerbitan publikasi ini.

Saran dan kritik dari berbagai pihak untuk perbaikan publikasi ini sangat kami hargai. Akhirnya, harapan kami semoga penyajian data statistik ini bermanfaat bagi para pemakai.

Kepala Badan Pusat Statistik
Kabupaten Kepulauan Sangihe

Leopold Richard Rawung, SE
NIP. 19660419 199303 1 002



DAFTAR ISI

1. Geografi dan Iklim	1	10. Industri	10
2. Pemerintahan	2	11. Pertambangan dan Energi	11
3. Penduduk	3	12. Transportasi dan Komunikasi	12
4. Ketenagakerjaan	4	13. Perdagangan	13
5. Pendidikan	5	14. Keuangan	14
6. Kesehatan	6	Lampiran Tabel-tabel	15
7. Perumahan	7		
8. Pertanian	8		
9. Peternakan dan Perikanan	9		

GEOGRAFI DAN IKLIM

1

Terdapat 2 (dua) buah desa Pulau berpenghuni

Kecamatan Kendahe merupakan wilayah dari Kab. Kep. Sangihe memiliki 8 (delapan) buah desa dengan 2 (dua) desa di daerah pulau.

Kecamatan Kendahe merupakan salah satu wilayah Kepulauan dari Kabupaten Kepulauan Sangihe, dengan ibukota Kampung/Desa Kendahe I, berjarak sekitar 18 Km dari ibukota Kabupaten dengan waktu yang ditempuh 60 menit. Kecamatan Kendahe terletak antara 4°35'17"LU-4°43'45"LU dan 125°26'11"BT-125°37'45"BT.

Luas wilayah Kecamatan Kendahe sebesar 51,19 km², dimana Desa Kendahe I yang merupakan ibukota kecamatan merupakan wilayah terluas dengan luas wilayah 8,67 km² atau 16,94 persen dari total luas wilayah Kecamatan.

Batas wilayah Kecamatan Kendahe :

- Utara : Kec. Nusa Tabukan
- Timur : Kec. Tabukan Utara
- Selatan : Kec. Tahuna Barat
- Barat : Laut Sulawesi

SKETSA PETA KECAMATAN KENDAHE



Statistik Geografi dan Iklim

Uraian	Satuan	2015
Luas	Km ²	51,19
Banyaknya pulau	buah	2

Sumber: Kecamatan Kendahe dalam Angka, 2016

2

PEMERINTAHAN

Terdiri dari 6 (enam) desa daratan dan 2 (dua) desa pulau

Berdasarkan pembagian wilayah administratif keadaan tahun 2015 terbagi dalam 8 (delapan) desa, 32 lindungan.

Statistik Pemerintahan Kec.Kendahe

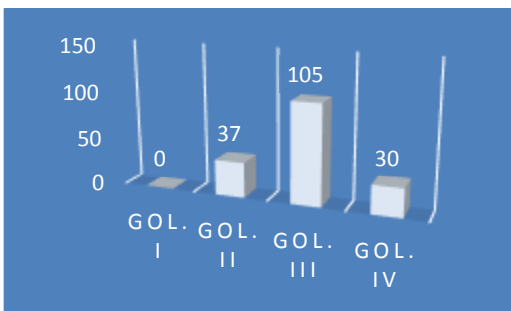
Wilayah Administrasi	2008-2015
Desa	8
Lindungan	32
Jumlah PNS Menurut Golongan di Kecamatan Kendahe 2015	
I	-
II	37
III	105
IV	30

Sumber: Kecamatan Kendahe dalam Angka, 2016

Berdasarkan pembagian wilayah administratif Pemerintah Daerah sampai tahun 2015, Kecamatan Kendahe dibagi menjadi 8 desa (desa Kendahe I, Kendahe II, Talawid, Tariang Lama, Pempalraeng, Mohong Sawang, Lipang dan Kawaluso) Di tingkat Kecamatan dipimpin oleh Camat dan pada tingkat desa dipimpin oleh Kepala Desa.

Jumlah Pegawai Negeri Sipil pada tahun 2015 ada sebanyak 171 orang terdiri dari PNS Golongan II sebanyak 37 (tiga puluh tujuh) orang, golongan III sebanyak 105 orang dan golongan IV sebanyak 30 (empat) orang. Jumlah PNS menurut instansi lihat lampiran.

Banyaknya PNS Menurut Golongan, 2015



Sumber: Kecamatan Kendahe dalam Angka, 2016

Banyak penduduk laki-laki

Pada tahun 2015 jumlah penduduk di Kecamatan Kendahe mencapai 136 jiwa per/km² dengan jumlah penduduk laki-laki lebih banyak dibandingkan jumlah penduduk perempuan

Jumlah penduduk Kecamatan Kendahe pada tahun 2015 berdasarkan data registrasi kecamatan Tahun 2015 adalah sebanyak 6.991 jiwa, dimana sebanyak 3.579 jiwa adalah laki-laki dan sisanya sebanyak 3.412 jiwa adalah perempuan dengan angka sex ratio sebesar 104 yang berarti bahwa di setiap 100 penduduk perempuan terdapat sekitar 104 sampai 105 penduduk laki-laki.

Tahun 2015, banyaknya penduduk menurut mata pencaharian di Kendahe didominasi oleh Petani dengan jumlah 1.423 orang dan diikuti oleh Nelayan dengan jumlah 448 orang. Untuk jumlah penduduk dengan mata pencaharian sebagai pedagang berjumlah 58 orang, PNS 171 orang, Pegawai swasta 8 (Delapan) orang dan TNI 14 orang.

Indikator Kependudukan Kecamatan Kendahe

Uraian	2015
Jumlah Penduduk (Jiwa)	6.991
Kepadatan Penduduk (jiwa/km ²)	136
Sex Ratio (L/P) (%)	104

Sumber: Kecamatan Kendahe dalam Angka, 2016

4

KETENAGAKERJAAN

Pencarian terbanyak sebagai Petani

Tahun 2015 sebagian besar penduduk Kendahe bekerja di sektor pertanian

Penduduk Menurut Mata Pencarian

Uraian	2015
Petani	1.423
PNS	171
Nelayan	448
Pedagang	58
TNI	14
Pegawai Swasta	8

Sumber: Kecamatan Kendahe dalam Angka, 2016

Sebagian besar penduduk Kecamatan Kendahe bekerja sebagai petani, yaitu sebanyak 1.423 orang, kemudian diikuti oleh mata pencarian sebagai Nelayan, yaitu sebanyak 448 orang, PNS sebanyak 171 orang, pedagang sebanyak 58 orang, TNI sebanyak 14 orang, serta 8 (delapan) orang bermata pencarian sebagai pegawai swasta.

Penduduk yang bekerja sebagai nelayan banyak terdapat di desa pulau Kawaluso berjumlah 190 orang yang merupakan pusat masyarakat nelayan yang dilakukan dengan menggunakan alat penangkapan ikan tradisional dan perahu motor tempel.

Kegiatan pertanian di kecamatan Kendahe didominasi oleh petani kelapa, yang mengolah hasil kebunnya menjadi kopra dan minyak kelapa.

Ketersediaan tenaga pengajar di Kecamatan Kendahe masih membutuhkan tenaga pengajar yang lebih memadai disertai sarana dan prasarana pendidikan yang lebih baik lagi

Ketersediaan sarana dan prasarana pendidikan akan menunjang berlangsungnya proses belajar dengan baik. Jumlah sekolah tingkat SD sampai Sekolah Menengah Atas negeri dan swasta di Kecamatan Kendahe tidak mengalami banyak perubahan sampai tahun 2015.

Jumlah TK ada sebanyak 6 (enam) unit dan jumlah guru 6 (enam) orang. SD ada sebanyak 11 unit dengan jumlah murid sebanyak 713 orang dan guru sebanyak 70 orang. Untuk tingkat SMP, ada sebanyak 4 (empat) unit sekolah dengan jumlah murid 311 orang dan guru 29 orang. Dan untuk tingkat SMA, ada sebanyak 2 (dua) unit sekolah dengan jumlah murid sebanyak 144 orang dan guru 18 orang.

Ketersediaan tenaga pengajar di Kecamatan Kendahe masih butuh tambahan. Ini dapat dilihat dari rasio murid guru. Rasio terbesar adalah untuk SMP, yaitu sebesar 10,72 yang berarti bahwa satu pengajar menangani sekitar 10-11 orang murid. Rasio terendah adalah untuk tingkat SMA, dimana satu pengajar hanya menangani sekitar 8 orang murid.

Statistik Pendidikan Kec.Kendahe

Tingkat	Uraian	2015
TK	Banyaknya TK	6
	Guru	6
SD	Banyaknya SD	11
	Guru	70
	Murid	713
	Rasio Murid Guru	10,19
SMP	Banyaknya SMP	4
	Guru	29
	Murid	311
	Rasio Murid Guru	10.72
SMA	Banyaknya SMA	2
	Guru	18
	Murid	144
	Rasio Murid Guru	8

Sumber: Kecamatan Kendahe dalam Angka, 2016

6

KESEHATAN

Butuh dokter ahli dan rumah sakit

Dokter sebagai tenaga kesehatan masih kurang di kecamatan Kendahe sampai sekarang

Statistik Kesehatan Kec. Kendahe

Uraian	2015
Fasilitas Kesehatan	
Rumah sakit	-
Posyandu	8
Puskesmas Umum	1
Puskes Pembantu	5
Puskesmas Keliling	1
Apotek	-
Toko Obat	-
Banyaknya Tenaga Kesehatan	
Dokter Umum	2
Dokter Gigi	-
Apoteker	-
Sarjana Kesehatan	-
Tenaga Paramedis	24
Tenaga NonMedis	3

Sumber: Kecamatan Kendahe dalam Angka, 2016

Kecamatan Kendahe sampai tahun 2015 memiliki beberapa fasilitas kesehatan seperti Puskesmas Pembantu sebanyak 5 (lima) unit. Sampai saat ini, pusat kesehatan untuk Kecamatan Kendahe masih di RSUD Liun Kendage di kecamatan Tahuna (ibukota Kabupaten). Jumlah posyandu di kecamatan Kendahe sebanyak 8 (delapan) unit.

Tenaga di bidang kesehatan yang ada di Kecamatan Kendahe meliputi dokter umum 2 (dua) orang, paramedis 24 orang, dan tenaga non medis 3 (tiga) orang.

Mengingat pusat kesehatan masih berada di kecamatan Tahuna maka untuk kecamatan Kendahe masih membutuhkan tenaga kesehatan maksimal ditempatkan di desa masing-masing serta tambahan puskesmas umum atau rumah sakit khususnya puskesmas untuk desa yang berada di daerah pulau yakni Lipang dan Kawaluso.

PERUMAHAN

Banyak rumah semipermanen

Perumahan layak huni yang memiliki dinding semi permanen sebanyak 246 unit sedangkan rumah permanen bertambah menjadi 63 unit

7

Kondisi perumahan di Kecamatan Kendahe mengalami perubahan dari tahun sebelumnya. Hal tersebut dapat dilihat dari banyaknya jumlah RT yang memiliki perumahan darurat atau rumah bambu sebanyak 77 unit. Rumah Tangga yang memiliki dinding non permanen/ rumah kayu sebanyak 110 unit, rumah permanen 63 unit, dan rumah semi permanen sebanyak 272 unit.

Kebutuhan tenaga listrik di Kecamatan Kendahe berdasarkan data 2013 sebagian besar dipenuhi oleh Perusahaan Listrik Negara (PLN) sebanyak 1.448 RT dan sebagian rumah tangga yang ada menggunakan listrik Non PLN sebanyak 622 RT.

Statistik Perumahan Kec. Kendahe

Uraian	2015
Permanen	63
Semipermanen	272
Nonpermanen/ Rmh Kayu	110
Darurat/ Rmh Bambu	77

Sumber: Kecamatan Kendahe dalam Angka, 2016

Banyak produksi tanaman Kelapa

Untuk tahun 2015 tanaman Kelapa menjadi hasil pertanian paling banyak di Kecamatan Kendahe



Statistik Tanaman Pangan

Uraian	2015
Ubi kayu	
Luas Panen (ha)	83
Produksi (ton)	408,00

Sumber: Kecamatan Kendahe dalam Angka, 2016

Produksi ubi kayu di Kecamatan Kendahe selama 2015 yaitu 408,00 Ton dengan luas panen 83 Ha.

Untuk tanaman perkebunan produksi yang terbesar adalah tanaman Kelapa yaitu 1005,49 ton. Untuk tanaman Pala 363,08 ton, per tahunnya sedangkan Tanaman Cengkih, Kopi tidak ada panen.

Produksi Tanaman Perkebunan (ton)

THN	Kopi	Kelapa	Cengkeh	Pala
2015	-	1005,49	-	363,08

Sumber: Kecamatan Kendahe dalam Angka, 2016

PETERNAKAN DAN PERIKANAN

Banyak ternak ayam kampung

Penduduk yang bekerja di sektor perikanan paling banyak terdapat di Desa Pulau Kawaluso

9

Jumlah populasi ternak di Kecamatan Kendahe tahun 2015 sebesar 88 untuk ternak babi, 383 ternak kambing, sapi 88 ekor dan 215 itik. Masyarakat lebih cenderung untuk berternak kambing. Di tahun-tahun sebelumnya khusus untuk ayam petelur, dan ayam daging masyarakat tidak berternak.

Banyaknya rumah tangga usaha perikanan yang ada di Kecamatan Kendahe untuk tahun 2014 banyak yang menggunakan perahu tradisional dan motor tempel. Khususnya di desa Lipang dan Kawaluso dengan mata pencaharian terbesar sebagai nelayan. Untuk tahun 2015 belum ada datanya.

Banyaknya Populasi Ternak 2015

JENIS TERNAK	2015
Sapi	88
Kambing	383
Babi	88
Ayam Daging	-
Ayam Kampung	-
Ayam Ras	-
Itik	215

Sumber: Kecamatan Kendahe dalam Angka, 2016

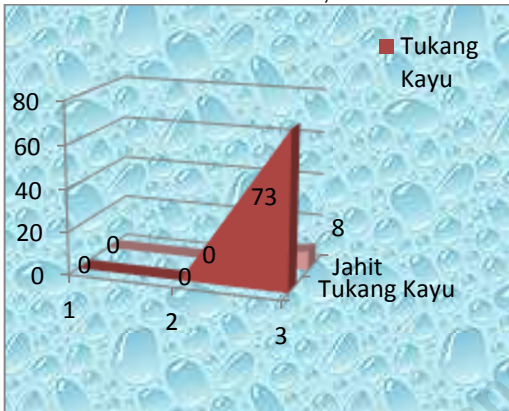
10

INDUSTRI

Banyak Industri kerajinan dari kayu

Untuk Sektor Industri paling banyak di desa Mohong Sawang dengan usaha terbanyak sebagai tukang kayu

Jumlah Usaha Industri Kecil
Di Kec. Kendahe, 2015



Sumber: Kecamatan Kendahe dalam Angka, 2016

Usaha industri kecil dan kerajinan rumah tangga di kecamatan Kendahe yang paling besar yaitu kerajinan rumah tangga berbahan dasar kayu. Industri kerajinan rumah tangga banyak terdapat di desa Mohong Sawang yaitu sebanyak 13 usaha tahun 2015. Disusul industri jahit di desa Tariang Lama dan Pempalaraeng masing-masing sebanyak 2 (dua) usaha.

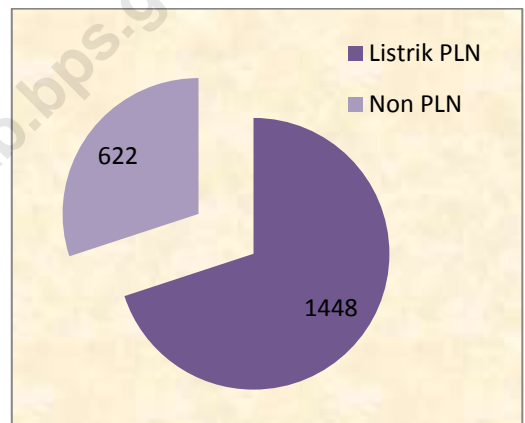
Banyak menggunakan listrik PLN

Penduduk kecamatan Kendahe banyak yang menggunakan listrik PLN, namun masih ada juga yang menggunakan listrik non PLN

Banyaknya rumah tangga yang menggunakan listrik PLN yaitu 1.448 rumah tangga dan 622 rumah tangga menggunakan listrik non PLN.

Untuk memenuhi kebutuhan air bersih, Kecamatan Kendahe saat ini masih banyak penduduk yang menggunakan sumber air bersih dari dari pegunungan yakni dari sumber mata air. Selain itu masyarakat menggunakan air pegunungan sebagai sumber air minum, mandi dan mencuci.

Jumlah Pengguna Listrik (PLN dan Non PLN), 2014



Sumber: Kecamatan Kendahe dalam Angka 2016

Ada transportasi laut

*Jumlah kendaraan bermotor roda 2 kecamatan Kendahe
Sebanyak 332 unit dan masyarakat juga menggunakan sarana
angkutan umum sebanyak 32 unit serta perahu motor 185 unit*

Banyaknya Kendaraan Bermotor dan tidak bermotor, 2015

Jenis Kendaraan	Jumlah
Sepeda motor	335
Perahu motor tempel	160
Perahu sampan	127
Mobil penumpang	25
Truk	15

Sumber: Kecamatan Kendahe dalam Angka, 2016

Banyaknya Alat Komunikasi, 2015

Uraian	2015
TV	673
Parabola	622
Telepon	-
Wartel	-
Warnet	-
HP	860

Sumber: Kecamatan Kendahe dalam Angka, 2016

Kendaraan bermotor di Kecamatan Kendahe khususnya roda dua dan empat banyak terdapat di kecamatan ini. Dengan adanya jalan raya yang menghubungkan desa satu dengan yang lainnya, maka jalur transportasi cukup lancar.

Tingkat keterjangkauan antar desa daratan sudah baik. Namun untuk menuju desa Kawaluso dan Lipang harus melalui transportasi laut yaitu perahu motor.

Menurut data Kecamatan Kendahe dalam Angka 2015 perahu motor tempel jumlahnya lebih banyak dibandingkan perahu sampan yaitu 160 buah. Sedangkan transportasi ke ibukota Kabupaten menggunakan kendaraan roda dua dan empat.

Sektor komunikasi, dari data tahun 2010-2015 cukup memadai. Dengan adanya jaringan telepon selular (HP), masyarakat dapat berkomunikasi dengan baik atau tidak ketinggalan informasi melalui media elektronik yang ada (lihat tabel).

Pada tahun 2015, sarana perdagangan terbanyak di Kecamatan Kendahe adalah warung, yaitu sebanyak 127 unit. Sedangkan pasar hanya 2 (dua) unit dan Toko 4 (empat) unit.

Harga rata-rata bahan pokok tiap bulan tidak mengalami perubahan yang signifikan. Harga sembilan bahan pokok untuk kecamatan Kendahe hampir sama dengan tahun sebelumnya. Masyarakat lebih mudah mendapatkan bahan pokok makanan yakni dari pasar tradisional kecamatan Kendahe dan dari kecamatan Tabukan Utara.

Jumlah Toko, Warung/ Kios, dan Los 2015

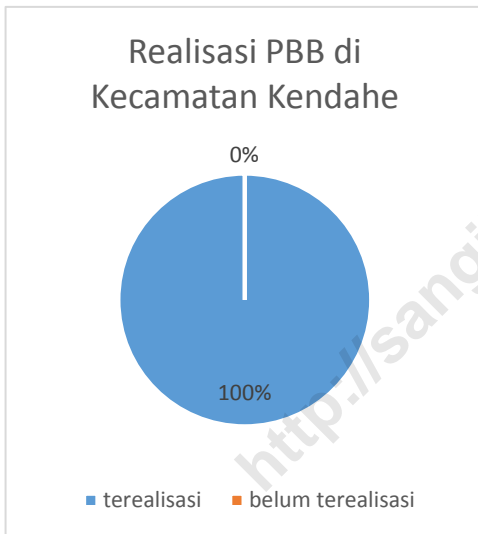
Uraian	2015
Pasar	2
Toko	4
Warung/kios	127
Los	-

Sumber: Kecamatan Kendahe dalam Angka, 2016

PBB 100 persen

Tingkat pencapaian Pajak Bumi dan Bangunan di Tahun 2015 sebesar Rp 70.018.330 atau mencapai 100 %

Target dan Realisasi PBB 2015



Untuk pajak dari yang ditargetkan sebesar Rp.70.018.330 untuk Kecamatan Kendahe tahun 2015 telah terealisasi 100 persen dari seluruh desa yang ada.

Sumber: Kecamatan Kendahe dalam Angka, 2016

<http://sangihekab.bps.go.id>

<http://sahabatrab.bps.go.id>

LAMPIRAN

Tabel 3.1. Jumlah Penduduk, Luas, dan Kepadatan Penduduk di Kecamatan Kendahe 2015

Desa	Jumlah Penduduk	Luas (Km ²)	Kepadatan (Jiwa/Km)
[1]	[2]	[3]	[4]
• Kendahe II	1.172	8,5	137
• Kendahe I	777	8,67	89
• Talawid	1.124	7	160
• Tariang Lama	998	7,52	132
• Pempalaraeng	921	7,5	122
• Mohong Sawang	998	6	166
• Lipang	359	2	179
• Kawaluso	616	4	154
2015	6.965	51,19	136

Sumber: Kecamatan Kendahe dalam Angka 2016

Tabel 3.3.

Penduduk Menurut Jenis Kelamin dan Sex Rasio
di Kecamatan Kendahe
2015

Desa	Penduduk		Jumlah	Sex Rasio
	Laki-laki	Perempuan		
[1]	[2]	[3]	[4]	[5]
• Kendahe II	592	580	1.172	102
• Kendahe I	402	375	777	107
• Talawid	598	526	1.124	113
• Tariang Lama	490	508	998	96
• Pempalaraeng	478	443	921	107
• Mohong Sawang	496	502	998	98
• Lipang	190	169	359	112
• Kawaluso	324	292	616	110
2015	3.570	3.395	6.965	105

Sumber: Kecamatan Kendahe dalam Angka 2016

Tabel 3.9.

Banyaknya Penduduk Menurut Mata Pencaharian
di Kecamatan Kendahe
2015

Desa	Petani	Nelayan	Pedagang	PNS
[1]	[2]	[3]	[4]	[5]
• Kendahe II	281	29	8	32
• Kendahe I	209	31	7	36
• Talawid	280	34	8	10
• Tariang Lama	190	25	10	42
• Pempalaraeng	173	20	5	14
• Mohong Sawang	260	38	11	15
• Lipang	10	81	2	7
• Kawaluso	20	190	5	8
2015	1.423	448	56	164

Sumber: Kecamatan Kendahe dalam Angka 2016

Tabel 3.9. Banyaknya Penduduk Menurut Mata Pencaharian di Kecamatan Kendahe 2015

Desa [1]	TNI [2]	Lainnya [3]	<i>Lanjutan</i>
			Jumlah [4]
• Kendahe II	2	3	356
• Kendahe I	2	5	290
• Talawid	-	1	333
• Tariang Lama	1	-	268
• Pempalaraeng	2	2	215
• Mohong Sawang	1	1	326
• Lipang	-	-	100
• Kawaluso	-	-	224
2014	8	12	2.111

Sumber: Kecamatan Kendahe dalam Angka 2016

Tabel 4.23

Banyaknya Bangunan Rumah Berdasarkan Jenisnya
di Kecamatan Kendahe
2015

Desa	Rumah Permanen	Rumah Semi Permanen	Rumah Kayu	Rumah Bambu (Lainnya)
[1]	[2]	[3]	[4]	[5]
• Kendahe II	12	46	15	11
• Kendahe I	6	55	11	9
• Talawid	8	16	10	10
• Tariang Lama	6	45	10	13
• Pempalaraeng	11	34	20	12
• Mohong Sawang	5	17	12	14
• Lipang	3	11	10	19
• Kawaluso	12	22	20	22
2014	63	246	108	110

Sumber: Kecamatan Kendahe dalam Angka 2016

Tabel 8.1. Banyaknya Kendaraan Bermotor dan Tidak Bermotor Menurut Jenisnya di Kecamatan Kendahe 2015

Desa	Bentor	Perahu Motor		Roda
		Tempel / Perahu Bermotor	Sampan/ Perahu	
[1]	[2]	[3]	[4]	[5]
• Kendahe II	-	10	10	-
• Kendahe I	-	8	19	-
• Talawid	-	9	17	-
• Tariang Lama	7	10	11	1
• Pempalaraeng	6	7	13	3
• Mohong Sawang	9	8	12	4
• Lipang	-	63	16	-
• Kawaluso	-	31	19	-
2014	24	156	117	8

Sumber: Kecamatan Kendahe dalam Angka 2016

D A T A

Mencerdaskan Bangsa

<http://sangihekab.bps.go.id>



**BADAN PUSAT STATISTIK
KABUPATEN KEPULAUAN SANGIHE**
Jl. Baru, Tona I, Tahuna Timur – 95815.
Telp. (0432) 24547 email: bps7103@bps.go.id
Website: sangihekab.bps.go.id

