



Katalog BPS: 1102001.1405

SIAK DALAM ANGKA

SIAK in Figures

2012



**BADAN PUSAT STATISTIK
KABUPATEN SIAK**

SIAK DALAM ANGKA 2012
Siak In Figures 2012

No. Katalog BPS *BPS Catalogue Number* : 1102001.1405

ISBN : 979 484 659 7

Nomor Publikasi *Publication Number*: 14.055.2012.01

Naskah *Manuscript*:

Seksi Neraca Wilayah dan Analisis Statistik
Division of Regional Account and Statistical Analysis

Penyunting dan Desain Kulit *Editor and Cover Design* :
Bidang Integrasi Pengolahan dan Diseminasi Statistik
*Division of Processing Integration and Dissemination
Statistics*

Diterbitkan Oleh *Published by* :
Badan Pusat Statistik Kabupaten Siak
Central Board of Statistic - Siak Regency

"Boleh dikutip dengan menyebutkan sumbernya"
"May be cited with reference the source"



KABUPATEN

SIAK

ARTI LAMBANG DAERAH KABUPATEN SIAK

Bentuk dan Pembagian Lambang

Lambang Daerah Kabupaten Siak berbentuk Perisai berwarna hijau lumut didalamnya terdiri dari :

1. Bintang bersegi lima, berwarna kuning keemasan.
2. Istana Siak, berwarna kuning air.
3. Padi, berwarna kuning keemasan.
4. Kapas, berwarna hijau dan putih
5. Roda Pembangunan bersegi dua belas, berwarna hitam.
6. Gelombang dan bertindih, berwarna kuning keemasan dan hitam.
7. Pita, berwarna merah dengan tulisan "SIAK" berwarna putih.

WARNA LAMBANG.

Warna utama yang dipakai adalah : hijau lumut, merah darah burung dara, kuning keemasan disamping sedikit menggunakan warna hitam dan putih.

MAKNA LAMBANG.

1. **PERISAI**, secara keseluruhan bermakna sebagai perlindungan pertahanan dan melindungi masyarakat.
2. **BINTANG**, melambangkan bahwa masyarakat Siak adalah masyarakat yang religius, berketuhanan Yang Maha Esa dan berada dalam Negara Kesatuan Republik Indonesia.
3. **ISTANA SIAK**, berwarna kuning air melambangkan kebesaran dan kejayaan Kabupaten Siak.
4. **PADI DAN KAPAS**, melambangkan kesejahteraan, meliputi antara lain : sandang, pangan, papan, dll, merupakan standar kesejahteraan.
5. **RODA PEMBANGUNAN BERGERIGI DUABELAS BERWARNA HITAM**, melambangkan dinamika roda pembangunan disegala bidang dan tanggal 12 Oktober 1999 resminya Siak menjadi Kabupaten.
6. **GELOMBANG DUA BERTINDIH**, melambangkan potensi sumber daya alam yang dimiliki Siak yaitu : gelombang warna hitam melambangkan minyak bumi sebagai potensi pertambangan. Gelombang berwarna kuning melambangkan minyak sawit sebagai potensi perkebunan dan pertanian.
7. **PITA**, menyatakan/melambangkan dinamika Kabupaten Siak yang terus giat membangun.
8. **TULISAN SIAK DENGAN HURUF KATIN DAN HURUF MELAYU**, menyatakan nama Kabupaten Siak.
9. **WARNA HIJAU LUMUT, KUNING KEEMASAN DAN MERAH DARAH BURUNG ADALAH WARNA TRADISIONAL KHAS MELAYU RIAU ;**
 - Hijau lumut melambangkan Ketaqwaan kepada Tuhan Yang Maha Esa, adat istiadat dan kesuburan.
 - Kuning keemasan perlambang kebesaran/keagungan dan kemuliaan serta keadilan.
 - Merah darah burung, melambangkan keberanian dan semangat di atas kebenaran dan tanggung jawab.
 - Hitam putih dan warna-warni asli yang melambangkan keabadian.
10. **TIGA SIMPUL IKATAN PADI DAN KAPAS**, melambangkan Kabupaten Siak berangkat dari tiga Kecamatan.



Drs. H. SYAMSUAR, M. Si
Bupati Siak

Humas Kab. Siak



KEPALA BPS KABUPATEN SIAK

Ir. H. IWAN TRISNA, MP



BUPATI SIAK

Kata Sambutan

Semakin meningkatnya berbagai kegiatan pembangunan dewasa ini, maka semakin terasa pula perlunya usaha untuk menghimpun data statistik wilayah. Hal ini disadari sepenuhnya, karena tanpa tersedianya data statistik yang lengkap dan terpercaya, pemerintah dan masyarakat umum tidak mungkin mampu untuk membuat perencanaan yang mantap dan terarah ke usaha-usaha pembangunan yang sebenarnya.

Dengan adanya publikasi Siak Dalam Angka ini dapat dijadikan sumber data utama yang menyangkut statistik Kabupaten Siak. Bertalian dengan hal ini juga diharapkan hendaknya usaha penerbitan Siak Dalam Angka secara teratur perlu dilanjutkan pada tahun-tahun mendatang.

Akhirnya saya ingin menekankan perlunya kerjasama dan uluran tangan dari berbagai Instansi Pemerintah maupun Swasta, dalam usaha bersama untuk menyajikan data statistik yang lebih baik dan terpercaya di masa mendatang. Untuk maksud tersebut diharapkan agar semua informasi yang diperlukan Badan Pusat Statistik Kabupaten Siak bagi penyusunan publikasi ini dapat disediakan tepat pada waktunya.

Siak Sri Indrapura, Mei 2012

Drs. H. Syamsuar, M.Si



THE REGENT OF SIAK
Foreword

By increasing of various activities on development needs the effort to compile the statistical data. It is realized with complete and believable data, it will be useful in presenting the information to government in formulating the policy, controlling and evaluating toward the result of development achieved

I hope the publication of Siak In Figures can be the main source concerning the statistical data of Siak Regency. We need to keep this book published sustainable for the year as a series publication.

Finally, I urge to need cooperation with various government institution and private in this area, in presenting the statistical data to be better and more believable for the future. For those it is hoped that all information needed by BPS-Statistic of Siak Regency can provided on time.

Siak Sri Indrapura, May 2012

Drs. H. Syamsuar, M.Si



KATA PENGANTAR

Memasuki era pasar bebas yang akan datang, maka daya saing segenap komponen daerah sangatlah diperlukan. Sumber daya daerah yang menjadi modal dasar arah pembangunan, dapat digali dan ditelaah secara tepat dan akurat melalui suatu sistem data statistik yang terpadu dan handal. Sistem statistik ini terutama digunakan untuk mewujudkan sistem perencanaan yang tepat, sistem pengawasan dan pengendalian yang mantap, serta prosedur evaluasi yang kritis terhadap kegiatan dan hasil-hasil pembangunan.

Tujuan publikasi ini adalah untuk memberikan informasi secara rinci tentang keadaan statistik sektoral yang banyak diperlukan oleh perencana dan pengambil keputusan dalam merumuskan kebijaksanaan pada bidang masing-masing. Dalam usaha memenuhi permintaan konsumen data yang terus bertambah, secara bertahap BPS Kabupaten Siak berusaha untuk meningkatkan kualitas data maupun ketepatan waktu penyajian data.

Dengan terbitnya SIAK DALAM ANGKA ini kami mengucapkan terimakasih atas segala bantuan yang diberikan oleh berbagai pihak, baik instansi Pemerintah maupun Swasta. Semoga kerjasama ini dapat ditingkatkan terus pada tahun-tahun mendatang.

Akhirnya demi kesempurnaan publikasi yang akan datang, kami mengharapkan saran-saran yang bersifat konstruktif dari para pembaca yang budiman.

Siak Sri Indrapura, Mei 2012

BADAN PUSAT STATISTIK KABUPATEN SIAK
Kepala

Ir. H. IWAN TRISNA, MP
NIP: 19640404 199102 1 001



PREFACE

Entering the free trade era, all of the regional component's competition power will be needed to face it. The regional resources who become the basic modals for development aimed, can be digged and analized directly and accurately through a solid and reliable statistical data system .This system is primarily used to insist a proper planning system, a good controlling system, and a critical evaluation procedures toward development activities and their results.

The main purpose of this yearly publication is to give detailed information on statistical data of various sectors needed by planning researcher and decision makers in formulating policy on each field. To full fill the users requirement we gradually try to improve the publishing schedule as well as the data quality.

Having published Siak in Figures, we wish to express our thanks to all both government institution/private institution who have given any help. We hope that this cooperation will be increased for the coming years.

Finally, for the completeness of this publication in the future, we hope the construction suggestion from our kind readers.

Siak Sri Indrapura, May 2011

**BPS-STATISTIC OF SIAK REGENCY
Chief**

Ir. H. IWAN TRISNA, MP
NIP: 19640404 199102 1 001

DAFTAR ISI

List of Content

Kata Pengantar

Preface i

Daftar Isi

List of Content v

DAFTAR TABEL

List of Tables vi

1. GEOGRAFIS

Geographical Condition 1

2. PEMERINTAHAN

Government Administration 9

3. PENDUDUK DAN TENAGA KERJA

Population and Employment 39

4. SOSIAL

Social 51

5. PERTANIAN

Agriculture 99

6. INDUSTRI DAN ENERGI

Manufacture and Energy 133

7. PERDAGANGAN LUAR NEGERI

Foreign Trade 140

8. TRANSPORTASI KOMUNIKASI DAN PARIWISATA

Transportations Leisure and Communications 155

9. KEUANGAN

Finance 167

10. KONSUMSI DAN PENGELUARAN PENDUDUK

Population Consumption and expenditure 180

11. PENDAPATAN REGIONAL

Regional Income 183

DAFTAR TABEL

List of Content

BAB I	GEOGRAFIS	
	<i>Geographical Condition</i>	1
1.1	SUNGAI-SUNGAI YANG BERMUARA DI KABUPATEN SIAK, 2011 <i>The Rivers Flow and Empty into Siak Regency, 2011</i>	4
1.2	SUNGAI-SUNGAI YANG BERADA DI KABUPATEN SIAK, 2011	5
	<i>The Rivers Flow into Siak Regency, 2011</i>	5
1.3	NAMA-NAMA IBUKOTA DAN LUAS WILAYAH KECAMATAN, 2011 <i>Capitals and Areas by Regency/City, 2011</i>	6
1.4	TASIK-TASIK YANG BERADA DI KABUPATEN SIAK, 2011	7
	<i>Lakes in Siak Regency, 2011</i>	7
1.5	JARAK LURUS ANTARA SIAK SRI INDRAPURA SEBAGAI IBUKOTA KABUPATEN SIAK DENGAN IBUKOTA SETIAP KECAMATAN, 2011.....	8
	<i>Straight Distance Between Siak Sri Indrapura as Capital City to other District Capital City, 2011</i>	8
BAB II	PEMERINTAHAN	
	<i>Government Affairs</i>	9
2.1.1	NAMA NAMA PEJABAT DI KABUPATEN SIAK, 2011 <i>The Names of High Official in Siak Regency, 2011</i>	11
2.1.2	NAMA NAMA PEJABAT CAMAT DI KABUPATEN SIAK, 2011 <i>The Name of District Heads in Siak Regency, 2011</i>	12
2.1.3	NAMA-NAMA ANGGOTA DPRD KABUPATEN SIAK TAHUN 2011 <i>The Names of Siak Regency Parliament, 2011</i>	13
2.1.4	NAMA-NAMA ANGGOTA DPRD KABUPATEN SIAK MENURUT FRAKSI-FRAKSI, 2011.....	15
	<i>The Name of Siak Regency Parliament Members by Fraction, 2011</i>	15
2.1.5	NAMA-NAMA ANGGOTA DPRD KABUPATEN SIAK MENURUT KOMISI, 2011.....	18
	<i>The Name of Siak Regency Parliament Members by Commission, 2011</i>	18
2.1.6	JUMLAH ANGGOTA DPRD KABUPATEN SIAK MENURUT JENIS KELAMIN DAN FRAKSI, 2011.....	21
	<i>Number of Parliament Members of Siak Regency by Sex and Fraction, 2011</i> ...	21

2.1.7	BANYAKNYA SIDANG PARIPURNA DAN PANITIA MENURUT JENIS SIDANG/RAPAT, 2009 – 2011	22
	<i>Number of Meeting/Plenary Meeting and Committee by Kind of Meeting 2009 – 2011</i>	<i>22</i>
2.1.8	BANYAKNYA KEPUTUSAN DPRD KABUPATEN SIAK MASA SIDANG TAHUN 2009 – 2011 <i>Number of Parliament Decision, 2009 – 2011</i>	23
2.1.9	BANYAKNYA SIDANG/RAPAT YANG DIADAKAN OLEH DPRD KABUPATEN SIAK MENURUT JENISNYA TAHUN 2009 - 2011 <i>Number of Parliament Court/Meeting by Kind, 2009 - 2011</i>	24
2.2.1	BANYAKNYA PEGAWAI NEGERI SIPIL DI LINGKUNGAN PEMERINTAH DAERAH MENURUT STATUS DAN INSTANSI PENEMPATANNYA KEADAAN DESEMBER, 2011 <i>Number of Civil Servants under Regional Government Office by Status and Institution/Placement, December 2011</i>	27
2.2.2	BANYAKNYA PEGAWAI NEGERI SIPIL DI LINGKUNGAN PEMERINTAH DAERAH MENURUT STATUS DAN PANGKAT/GOLONGAN KEADAAN DESEMBER 2011 <i>Number of Civil Servants under Regional Government Office by Status and Rank, December 2011</i>	31
2.2.3	BANYAKNYA PEGAWAI NEGERI SIPIL DI LINGKUNGAN PEMERINTAH DAERAH MENURUT GOLONGAN DAN UNIT ADMINISTRASI KEADAAN DESEMBER 2011 <i>Number Civil Servants under Regional Government Office of Siak Regency By Rank and Administrative unit, December 2011</i>	32
2.3.1	BANYAKNYA DESA/KELURAHAN, DAN LINGKUNGAN MENURUT KECAMATAN DI KABUPATEN SIAK, 2011	33
	<i>Number of Villages in Siak Regency by Type and District, 2011</i>	<i>33</i>
2.3.2	BANYAKNYA DESA/KELURAHAN MENURUT STATUS HUKUM DAN KECAMATAN DI KABUPATEN SIAK, 2011	34
	<i>Number of Villages in Siak Regency by Law Status and District, 2011</i>	<i>34</i>
2.3.3	BANYAKNYA DESA MENURUT STATUS INFRASTRUKTUR DAN INFORMASI DI KABUPATEN SIAK, 2007*	35
	<i>Number of Villages in Siak Regency by Infrastructure Status and Information, 2007*</i>	<i>35</i>
2.3.4	NAMA DESA MENURUT KONDISI DAN KECAMATAN DI KABUPATEN SIAK, 2007* <i>Number of Villages in Siak Regency by Type and District, 2007*</i>	36

BAB III	PENDUDUK DAN TENAGA KERJA	
	<i>Population and Labour Force</i>	39
3.1.1	PENDUDUK MENURUT JENIS KELAMIN, 2011 <i>Population by Sex, 2011</i>	41
3.1.2	BANYAKNYA RUMAH TANGGA, PENDUDUK DAN RATA-RATA PENDUDUK PER RUMAHTANGGA, 2011 <i>Number of Families, Population and Average Population per Household, 2011</i>	42
3.1.3	BANYAKNYA PENDUDUK, LUAS WILAYAH DAN KEPADATAN MENURUT KECAMATAN, 2011 <i>Number of Population, Area and Dencity per-Sq-km by District, 2011</i>	43
3.1.4	PENDUDUK MENURUT KECAMATAN DAN AGAMA, 2011 <i>Population by Distric and Religion, 2011</i>	44
3.1.5	PENDUDUK BERUMUR 10 TAHUN KE ATAS MENURUT STATUS PERKAWINAN DAN JENIS KELAMIN, 2011 <i>Population 10 Years and Over by District and Marital Status, 2011</i>	45
3.1.6	PENDUDUK BERUMUR 10 TAHUN KE ATAS MENURUT PENDIDIKAN TERTINGGI YANG DITAMATKAN DAN JENIS KELAMIN, 2011 <i>Population 10 Years of Age and Over by Educational Attainment and Sex, 2011</i>	46
3.2.1	PENDUDUK BERUMUR 15 TAHUN KE ATAS DIRINCI MENURUT KEGIATAN UTAMA, DAN JENIS KELAMIN, 2011 <i>Population with 15 Years of Age and Over by Main Activity and Sex, 2011</i>	47
3.2.2	PENDUDUK BERUMUR 15 TAHUN KE ATAS YANG BEKERJA SELAMA SEMINGGU YANG LALU MENURUT LAPANGAN USAHA UTAMA, 2011 <i>Population with 15 Years of Age and Over who Worked During the Previous Week by Industrial Origin, 2011</i>	48
3.2.3	BANYAKNYA PENCARI KERJA YANG MENDAFTARKAN DIRI PADA DINAS TENAGA KERJA MENURUT KELOMPOK UMUR DAN JENIS KELAMIN, 2011 Number of Registered Job Seekers at Department of Man Power Representative's Office Riau by Age Group and Sex, 2011.....	49
3.2.4	SITUASI PENCARI KERJA DI DEPNAKER MENURUT TINGKAT PENDIDIKAN DAN JENIS KELAMIN, 2011 <i>Registered Job Seekers at Department of Man Power Representative's Office Siak by Sex, 2011</i>	50

BAB IV	SOSIAL	
	<i>Social</i>	51
4.1.1	BANYAKNYA SEKOLAH DI LINGKUNGAN DINAS PENDIDIKAN KABUPATEN SIAK MENURUT KECAMATAN, 2011 <i>Number of Schools Administered in Education Service of Siak Regency by Kind of School and District, 2011</i>	56
4.1.2	BANYAKNYA MURID SEKOLAH DI LINGKUNGAN DINAS PENDIDIKAN DI KABUPATEN SIAK MENURUT JENIS SEKOLAH DAN KECAMATAN, 2011 <i>Number of Student Administered in Education Service of Siak Regency by Kind and District, 2011</i>	58
4.1.3	BANYAKNYA GURU DI LINGKUNGAN DINAS PENDIDIKAN KABUPATEN SIAK MENURUT JENIS SEKOLAH DAN KECAMATAN, 2011 <i>Number of Teachers Administered in Education Service of Siak Regency by Kind of School and District, 2011</i>	60
4.1.4	BANYAKNYA RUANG KELAS DI LINGKUNGAN DINAS PENDIDIKAN KABUPATEN SIAK MENURUT JENIS SEKOLAH DAN KECAMATAN, 2011 <i>Number of Class Room Administered in Education Service of Siak Regency by Kind and District, 2011</i>	62
4.1.5	BANYAKNYA ROMBONGAN BELAJAR DI LINGKUNGAN DINAS PENDIDIKAN KABUPATEN SIAK MENURUT JENIS SEKOLAH DAN KECAMATAN, 2011 <i>Number of Studying Group Administered in Education Service of Siak Regency by Kind and District, 2011</i>	64
4.1.6	BANYAKNYA RUANG KELAS DAN ROMBONGAN BELAJAR DI LINGKUNGAN DINAS PENDIDIKAN DAN KEBUDAYAAN KABUPATEN SIAK MENURUT JENIS SEKOLAH, 2011 <i>Number of Class Room and Studying Group Administered in Education and Culture Service, Siak Regency by Kind, 2011</i>	66
4.2.1	BANYAKNYA PUSKESMAS DI KABUPATEN SIAK , 2006 – 2011 <i>The Number of Public Health Center in Siak Regency , 2006 – 2011</i>	67
4.2.2	BANYAKNYA PUSKESMAS DAN TEMPAT PELAYANAN KESEHATAN PEMERINTAH MENURUT KECAMATAN DI KABUPATEN SIAK , 2011 <i>The Number of Public Health and Government Health Service in Siak Regency , 2011</i>	68
4.2.3	BANYAKNYA PENDERITA DIARE MENURUT PENANGANAN DI KABUPATEN SIAK 2007 – 2011 <i>The Number of People Who Suffered from Diare and Kind of Treatment in Siak Regency , 2007 – 2011</i>	70

4.2.4	BANYAKNYA PENDERITA DIARE MENURUT PENANGANAN DAN PUSKESMAS DI KABUPATEN SIAK 2011 <i>The Number of People Who Suffered from Diare and Kind of Treatment by Public Health Centre in Siak Regency , 2011</i>	71
4.2.5	BANYAKNYA PELAYANAN PERSALINAN MENURUT TENAGA PENOLONG PERSALINAN DI KABUPATEN SIAK, 2007 – 2011 <i>The Number of Bitrh by Kind of Service in Siak Regency , 2007 – 2011</i>	73
4.2.6	BANYAKNYA PELAYANAN PERSALINAN MENURUT TENAGA PENOLONG PERSALINAN DAN PUSKESMAS DI KABUPATEN SIAK 2011 <i>The Number of Bitrh Service by Kind of Service and Public Health Service in Siak Regency , 2011</i>	74
4.2.7	RATA RATA KUNJUNGAN DAN PENIMBANGAN BALITA DI POSYANDU DI KABUPATEN SIAK, 2007 – 2011 <i>The Average of Visiting and Kids Under 5 Years Weighting at Integrated Service Post in Siak Regency , 2007 – 2011</i>	76
4.2.8	RATA RATA KUNJUNGAN DAN PENIMBANGAN BALITA DI POSYANDU MENURUT PUSKESMAS DI KABUPATEN SIAK , 2011 <i>The Average of Visiting and Kids Under 5 Years Weighting at Integrated Service Post in Siak Regency , 2011</i>	77
4.2.9	AKSEPTOR KB AKTIF MENURUT KELOMPOK KELUARGA DAN PENGGUNAAN ALAT KONTRASEPSI YANG DIGUNAKAN DI KABUPATEN SIAK, 2011 <i>Number of Active Famiy Acceptors By Kinds of Family and Contraception Method in Siak Regency, 2011</i>	79
4.2.10	BANYAKNYA PASANGAN USIA SUBUR YANG MENJADI PESERTA KB & BUKAN PESERTA KB MENURUT KELOMPOK KELUARGA, 2011 <i>The Number of Fertil Age Couple, The Acceptors and Nonacceptors of Family Planning By Kinds of Family, 2011</i>	80
4.2.11	BANYAKNYA PESERTA KB MENURUT JALUR PELAYANAN DAN KECAMATAN, 2011 <i>The Number of Family Planning Acceptors By Service Line and District, 2011</i> ..	81
4.2.12	BANYAKNYA PESERTA KB MENURUT PASANGAN USIA SUBUR DAN KECAMATAN, 2011 <i>The Number of Family Planning Acceptors By Age fertil Couple and District, 2011</i>	82
4.2.13	BANYAKNYA PESERTA PASANGAN USIA SUBUR, AKSEPTOR KB, PERSENTASE PUS YANG MENJADI AKSEPTOR KB DAN KECAMATAN, 2011 <i>The Number of Family Planning Acceptors, Age fertil Couple, Percentage and District, 2011</i>	83

4.3.1	TAMBAHAN NARAPIDANA BERDASARKAN PUTUSAN PENGADILAN NEGERI PER BULAN MENURUT JENIS PIDANA DI KABUPATEN SIAK, 2011 <i>Number Prisoners Entered per Month by Kind of Crime in Siak Regency, 2011</i>	84
4.3.2	ISI RUMAH LEMBAGA PEMASYARAKATAN/TAHANAN NEGARA MENURUT KEJAHATAN/PELANGGARAN , STATUS DALAM LEMBAGA PEMASYARAKATAN/ RUMAH TAHANAN NEGARA DAN JENIS KELAMIN, 2011 <i>Content of Prison by Crime, Status and Sex, 2011</i>	85
4.3.3	NARAPIDANA MENURUT JENIS PIDANA, HUKUMAN DAN KELAMIN DI KABUPATEN SIAK, 2011 <i>Prisoners by Kind of Punishment, Status and Sex in Siak Regency, 2011</i>	89
4.3.4	BANYAKNYA PERISTIWA KEJAHATAN YANG DILAPORKAN DAN YANG DISELESAIKAN MENURUT POLSEK, 2011 <i>Number of Criminals Reported and Settled by Sector Police, 2011</i>	90
4.3.5	BANYAKNYA KECELAKAAN LALU LINTAS, KORBAN DAN KERUGIAN MATERI MENURUT POLSEK, 2011 <i>Number of Traffic Accidents, Victims and Material Loss by Sector Police, 2011</i>	91
4.3.6	BANYAKNYA KRIMINALITAS YANG DILAPORKAN POLSEK/POLSEKTA MENURUT JENIS KRIMINALITAS DAN POLSEK/POLSEKTA, 2011 <i>Number of Crimes Reported to Sector Police/City Sector Police by Kind and Regency/ City, 2011</i>	92
4.3.7	BANYAKNYA KRIMINALITAS MENURUT POLSEK/POLSEKTA, 2011 <i>Number of Crimes by Sector Police/City Sector Police, 2011</i>	93
4.3.8	BANYAKNYA PELANGGARAN LALU LINTAS (TILANG) DAN YANG DISELESAIKAN MENURUT POLSEK/POLSEKTA, 2011 <i>Number of Cases Against The Traffic and Settled by Sector Police, 2011</i>	94
4.3.9	BANYAKNYA PERKARA PELANGGARAN LALU LINTAS YANG DITINDAK DENGAN TILANG MENURUT POLSEK/POLSEKTA JAJARAN POLRES SIAK, 2011 <i>Number of Traffic Cases Getting Traffic Tickets by Sector Police/Town Sector Police Inside of Command Police of Riau Province, 2011</i>	95
4.3.10	BANYAKNYA SURAT IZIN MENGEMUDI (SIM) YANG DIKELUARKAN OLEH POLRES SIAK MENURUT JENIS SIM , 2011 <i>Number of Driving License Given Out by Type and Sector Police, 2011</i>	96
4.4.1	BANYAKNYA TEMPAT PERIBADATAN MENURUT JENIS DAN KECAMATAN, 2011 <i>Number of Worship Facility by Kind and District Which Listed in Religion Departement, 2011</i>	97
4.4.2	BANYAKNYA JEMAAH HAJI YANG BERANGKAT KE MEKKAH DAN YANG KEMBALI MENURUT JENIS KELAMIN DAN KECAMATAN, 2011	

<i>Number of Hajji Pilgrims Departure to Mecca and Return by Sex and District, 2011</i>	98
---	----

BAB V

PERTANIAN

<i>Agriculture</i>	99
--------------------------	----

5.1.1	LUAS LAHAN MENURUT PENGGUNAANNYA, 2011 <i>Land Area According to Use, 2011</i>	100
5.1.2	PEMANFAATAN LAHAN SAWAH MENURUT JENIS IRIGASI, 2011 <i>Wet Area used According to irrigation kinds, 2011</i>	103
5.1.3	PEMANFAATAN LAHAN SAWAH MENURUT INTENSITAS PERTANAMAN, 2011 <i>Wet Land Use According to Planted Intensity, 2011</i>	104
5.1.4	JUMLAH PENYULUH PERTANIAN LAPANGAN MENURUT KECAMATAN, 2011 <i>Number of Agriculture Information Officer, 2011</i>	105
5.1.5	LUAS TANAM, LUAS PANEN DAN PRODUKSI PADI MENURUT KECAMATAN, 2011 <i>Paddy Planted Area, Harvested Area and Production by District, 2011</i>	106
5.1.6	LUAS TANAM, LUAS PANEN DAN PRODUKSI PADI SAWAH MENURUT KECAMATAN, 2011 <i>Wetland Paddy Planted Area, Harvested Area and Production by District, 2011</i>	107
5.1.7	LUAS TANAM, LUAS PANEN DAN PRODUKSI PADI LADANG MENURUT KECAMATAN, 2011 <i>Dryland Paddy Planted Area, Harvested Area and Production by District, 2011</i>	108
5.1.8	LUAS TANAM, LUAS PANEN DAN PRODUKSI JAGUNG MENURUT KECAMATAN, 2011 <i>Maize Planted Area, Harvested Area and Production by District, 2011</i>	109
5.1.9	LUAS TANAM, LUAS PANEN DAN PRODUKSI KEDELAI MENURUT KECAMATAN, 2011 <i>Soybeans Planted Area, Harvested Area and Production by District, 2011</i>	110
5.1.10	LUAS TANAM, LUAS PANEN DAN PRODUKSI KACANG TANAH MENURUT KECAMATAN, 2011 <i>Peanuts Planted Area, Harvested Area and Production by District, 2011</i>	111
5.1.11	LUAS TANAM, LUAS PANEN DAN PRODUKSI UBI KAYU MENURUT KECAMATAN, 2011 <i>Kaspe Cassava Planted Area, Harvested Area and Production by District, 2011</i>	112

5.1.12	LUAS TANAM, LUAS PANEN DAN PRODUKSI UBI JALAR MENURUT KECAMATAN, 2011 <i>Tuber Planted Area, Harvested Area and Production by District, 2011</i>	113
5.1.13	LUAS TANAM, LUAS PANEN DAN PRODUKSI CABAI MENURUT KECAMATAN, 2011 <i>Chili Planted Area, Harvested Area and Production by District, 2011</i>	114
5.1.14	LUAS AREAL, PRODUKTIVITAS DAN PRODUKSI KELAPA SAWIT, 2011 <i>Vast, Productivity and Production of Oil Palms, 2011</i>	115
5.1.15	LUAS AREAL DAN PRODUKSI KELAPA, 2011 <i>Vast and Production of Coconut, 2011</i>	116
5.1.16	LUAS AREAL DAN PRODUKSI KARET, 2011 <i>Vast and Production of Rubber , 2011</i>	117
5.1.17	LUAS AREAL DAN PRODUKSI KOPI, 2011 <i>Vast and Production of Coffee , 2011</i>	118
5.1.18	LUAS AREAL DAN PRODUKSI SAGU, 2011 <i>Vast and Production of Sago Palm , 2011</i>	119
5.1.19	LUAS AREAL DAN PRODUKSI KAKAO, 2011 <i>Vast and Production of Cocoa , 2011</i>	120
5.1.20	LUAS AREAL DAN PRODUKSI PINANG, 2011 <i>Vast and Production of Pinang , 2011</i>	121
5.1.21	JUMLAH KELOMPOK TANI MENURUT KECAMATAN, 2011 <i>Number of Farmer Group by District, 2011</i>	122
5.2.1	BANYAKNYA TERNAK UNGGAS YANG DIPELIHARA OLEH RUMAHTANGGA MENURUT JENIS UNGGAS DAN KECAMATAN (EKOR), TAHUN 2011 <i>Number of Household Poultry by Kind and District (Head), 2011</i>	123
5.2.2	PRODUKSI DAGING DAN TELUR UNGGAS MENURUT JENIS UNGGAS DAN KECAMATAN, TAHUN 2011 <i>Production of Meat and Egg by Kind of Poultry and District, tahun 2011</i>	124
5.2.3	PRODUKSI DAN NILAI PERIKANAN BUDIDAYA MENURUT JENIS IKAN TAHUN 2011 <i>Production and Value of Fresh Water by Species, 2011</i>	125
5.2.4	PRODUKSI HASIL PERIKANAN BUDIDAYA (Kg) MENURUT KECAMATAN , 2011 <i>Production of Fisheries by District, 2011</i>	126
5.2.5	BANYAKNYA TERNAK MENURUT JENIS DAN KECAMATAN, 2011 <i>Number of Cattle by Kind, 2011</i>	127

5.3.1	LUAS DAN PERSENTASE HUTAN MENURUT FUNGSI, 2011 Forest Area and its Percentage by Function, 2011	130
5.3.2	PRODUKSI KAYU OLAHAN MENURUT JENISNYA (M^3),2011 <i>Processing Wood Production by Type (m^3), 2011</i>	131
5.3.3	PRODUKSI HASIL HUTAN KAYU MENURUT JENISNYA (M3),2011 <i>Forest Wood Production by Type (m3), 2011</i>	132
BAB IV	INDUSTRI DAN ENERGI <i>Industry and Energy.....</i>	133
6.1.1	JUMLAH PERUSAHAAN MENURUT KECAMATAN DAN LAPANGAN USAHA (HASIL SENSUS EKONOMI 2007) KABUPATEN SIAK <i>Number of Company by Industrial Origin and District (Result of Economics Census 2007) in Siak Regency.....</i>	136
6.1.2	JUMLAH PERUSAHAAN MENURUT KECAMATAN DAN LAPANGAN USAHA (HASIL SENSUS EKONOMI 2007) KABUPATEN SIAK Number of Company by Industrial Origin and District (Result of Economics Census 2007) in Siak Regency	137
6.1.3	JUMLAH PERUSAHAAN MENURUT KECAMATAN DAN LAPANGAN USAHA (HASIL SENSUS EKONOMI 2007) KABUPATEN SIAK <i>Number of Company by Industrial Origin and District (Result of Economics Census 2007) in Siak Regency.....</i>	138
6.2.1	BANYAKNYA PELANGGAN PT. PLN MENURUT JENIS PELANGGAN DI KABUPATEN SIAK , 2011 <i>Number of Customers PT. PLN by in Siak Regency by Type of Customers, 2011</i>	139
BAB VII	PERDAGANGAN LUAR NEGERI <i>Foreign Trade</i>	140
7.1.1	NILAI EKSPOR MENURUT PELABUHAN MUAT DI KABUPATEN SIAK, 2011 <i>Export Value by Port, 2011.....</i>	145
7.1.2	VOLUME DAN NILAI EKSPOR KABUPATEN SIAK MENURUT NEGARA TUJUAN TAHUN 2011 <i>Volume and Export Value ini Siak Regency by Country of Destination, 2011 ..</i>	146
7.1.3	VOLUME DAN NILAI EKSPOR KABUPATEN SIAK MENURUT KELOMPOK KOMODITAS TAHUN 2011 <i>Volume and Export Value ini Siak Regency by Country of Destination, 2011 ..</i>	147

7.1.4	VOLUME DAN NILAI EKSPOR KABUPATEN SIAK MENURUT BULAN PADA TAHUN 2011 <i>Volume and Export Value in Siak Regency by Month, 2011</i>	148
7.2.1	VOLUME DAN NILAI IMPOR MENURUT PELABUHAN MUAT DI KABUPATEN SIAK, 2011 <i>Volume and Import Value by Port, 2011</i>	149
7.2.2	VOLUME DAN NILAI IMPOR KABUPATEN SIAK MENURUT NEGARA ASAL TAHUN 2011 <i>Volume and Import Value in Siak Regency by Country of Origin, 2011</i>	150
7.2.3	VOLUME DAN NILAI IMPOR KABUPATEN SIAK MENURUT NEGARA TUJUAN TAHUN 2011 <i>Volume and Export Value in Siak Regency by Country of Destination, 2011</i> ..	151
7.2.4	VOLUME DAN NILAI IMPOR KABUPATEN SIAK MENURUT BULAN PADA TAHUN 2011 <i>Volume and Export Value in Siak Regency by Month, 2011</i>	152
7.3.1	NERACA PERDAGANGAN LUAR NEGERI KABUPATEN SIAK MENURUT BULAN PADA TAHUN 2011	153
	<i>Foreign Balance Trade by Month, 2011</i>	153
7.3.2	NERACA PERDAGANGAN LUAR NEGERI MENURUT PELABUHAN DI KABUPATEN SIAK, TAHUN 2011 <i>Foreign Balance Trade by Port, 2011</i>	154
BAB VIII	TRANSPORTASI KOMUNIKASI DAN PARIWISATA <i>Transportation Communication and Tourism</i>	155
8.1.1	PANJANG JALAN MENURUT KECAMATAN DAN JENIS PERMUKAAN DI KABUPATEN SIAK, TAHUN 2011 (km) <i>Length of Roads by District and Surface Type in Siak Regency, 2011 (km)</i>	157
8.1.2	PANJANG JALAN MENURUT KONDISI DAN JENIS PERMUKAAN DI KABUPATEN SIAK, TAHUN 2011 (km) <i>Length of Roads by Condition and Surface Type in Siak Regency, 2011 (km)</i> ...	158
8.1.3	KONSTRUKSI JEMBATAN , TAHUN 2011 (m) <i>Bridge Construction, End of 2011 (m)</i>	159
8.1.4	PEMBANGUNAN RUMAH KURANG MAMPU LAYAK HUNI DI KABUPATEN SIAK, TAHUN 2005 – 2011 (UNIT)* <i>Improper dwelling house construction in Siak Regency, 2005 – 2011 (unit)*</i> ..	160

8.2.1	KUNJUNGAN WISATAWAN KE ISTANA SIAK MENURUT KEBANGSAAN (ORANG), 2011 <i>Foreign Visitors to Siak Palaacey Nationality (Person), 2011</i>	161
8.2.2	BANYAKNYA AKOMODASI HOTEL, KAMAR DAN TEMPAT TIDUR YANG TERSEDIA MENURUT KECAMATAN, 2011	162
8.3.1	JUMLAH PENERIMAAN DAN PENGIRIMAN UANG DENGAN CEK DAN WESEL POS PADA KANTOR POS DI WILAYAH KABUPATEN SIAK, TAHUN 2011 <i>Number of Money Received and Sent by Post Cheque and Money Order, 2011</i>	163
8.3.2	LALU LINTAS SURAT YANG DITERIMA DAN DIKIRIMKAN MELALUI KANTOR POS- KANTOR POS YANG BERADA DI KABUPATEN SIAK TAHUN 2011 <i>Number of Letters Sent and Received by Post Office of Siak, 2011</i>	164
8.3.3	BANYAKNYA SATUAN SAMBUNGAN TELEPON (SST) MENURUT SENTRA TELEPON OTOMAT (STO), 2007 – 2011 <i>Number of Telephone Line by Automatic Telephone Centre, 2007 - 2011</i>	166
IX	KEUANGAN DAN KOPERASI <i>Financial and Cooperation</i>	167
9.1.1	REALISASI PENDAPATAN KEUANGAN KABUPATEN SIAK DIRINCI MENURUT JENIS PENERIMAAN TAHUN ANGGARAN 2011 , (Rupiah) <i>Realization of Financial Acceptance in Siak Regency by Type of Acceptance((Rupiahs), 2011</i>	168
9.1.2	REALISASI PENGELUARAN KEUANGAN KABUPATEN SIAK DIRINCI MENURUT JENIS PENGELUARAN, TAHUN ANGGARAN 2011, (Rupiah) <i>Realization of Financial Expenditure in Siak Regency by Type (Rupiahs), 2011</i>	169
9.1.3	REALISASI PENERIMAAN PAJAK KABUPATEN SIAK DIRINCI MENURUT JENIS PAJAK DAERAH, TAHUN ANGGARAN 2011 (Rupiah) <i>Realization of Taxes Receivment in Siak Regency by Type (Rupiahs), 2011</i> ...	171
9.1.4	REALISASI PENERIMAAN RETRIBUSI KABUPATEN SIAK DIRINCI MENURUT JENIS PAJAK DAERAH, TAHUN ANGGARAN 2011 (Rupiah) <i>Realization of Retribution Acceptance in Siak Regency by Type (Rupiahs), 2011</i>	172
9.2.1	JUMLAH KUD DAN NON KUD MENURUT KECAMATAN DI KABUPATEN SIAK TAHUN 2011 <i>Number of Cooperation by District and Kind, 2011</i>	174
9.2.2	JUMLAH KOPERASI MENURUT KECAMATAN DI KABUPATEN SIAK TAHUN 2011 <i>Number of Cooperation by District, 2011</i>	175

9.2.3	JUMLAH KOPERASI MENURUT JENIS DI KABUPATEN SIAK TAHUN 2011 <i>Number of Cooperation by Kind, 2011</i>	176
9.2.4	JUMLAH ANGGOTA KUD DAN NON KUD MENURUT JENIS KOPERASI DI KABUPATEN SIAK TAHUN 2011 <i>Number of Cooperation Members by Kind, 2011</i>	177
9.2.5	PERKEMBANGAN PERMODALAN KOPERASI MENURUT JENIS KOPERASI DI KABUPATEN SIAK TAHUN 2010-2011 <i>Cooperation Modals Growth by Kind, 2010-2011</i>	178
9.2.6	JUMLAH KOPERASI DI KABUPATEN SIAK MENURUT KONDISI TAHUN 2011 <i>Number of Cooperation by Condition, 2011</i>	179
X	KONSUMSI <i>Consumption and People Expenditure</i>	180
10.1.1	PENDUDUK MENURUT PENGELUARAN RATA-RATA PER KAPITA SEBULAN DAN KELOMPOK BARANG, 2011 <i>Absolute per Capita Monthly Expenditure by Commodity Group, , 2011</i>	181
XI	PENDAPATAN REGIONAL <i>Regional Income</i>	183
11.1.1	PRODUK DOMESTIK REGIONAL BRUTO KABUPATEN SIAK ATAS DASAR HARGA BERLAKU MENURUT LAPANGAN USAHA (000 000 Rp), 2007 – 2011 <i>Gross Regional Domestic Product at Current Market Price By Industrial Origin in Siak Regency (000 000 Rp), 2007 – 2011</i>	184
11.1.2	PRODUK DOMESTIK REGIONAL BRUTO KABUPATEN SIAK ATAS DASAR HARGA KONSTAN 2000 MENURUT LAPANGAN USAHA (000 000 Rp), 2007 – 2011 <i>Gross Regional Domestic Product at Constant 2000 Constant Market Price By Industrial Origin In Siak Regency (000 000 Rp), 2007 - 2011</i>	185
11.1.3	PDRB PER KAPITA DAN PENDAPATAN REGIONAL PER KAPITA (Rupiah), 2007 – 2011 <i>Per Capita GRDP and Per Capita Regional Income (Rupiahs), 2007 -2011</i>	186
11.1.4	PENDAPATAN REGIONAL DAN ANGKA PERKAPITA KABUPATEN SIAK ATAS DASAR HARGA BERLAKU (Rp), 2007 – 2011 <i>Regional Income and Per Capita GRDP at Current Market Price (Rp), 2007 – 2011</i>	187

11.1.5	PENDAPATAN REGIONAL DAN ANGKA PERKAPITA KABUPATEN SIAK ATAS DASAR HARGA KONSTAN 2000 (Rp), 2007 – 2011 <i>Regional Income and Per Kapita Gross Regional Domestic Product at Constant Market Price 2000 (Rp), 2007 – 2011</i>	188
11.1.6	PRODUK DOMESTIK REGIONAL BRUTO ATAS DASAR HARGA BERLAKU DAN HARGA KONSTAN 2000 MENURUT PENGGUNAAN TANPA MIGAS (000 000 Rp), 2007 – 2011 <i>Gross Regional Domestic Product at Current and Constant 2000 Prices by Expenditure, Excluding Oil (000.000 Rp), 2007 - 2011</i>	189

<http://siakkab.bps.go.id>

1. GEOGRAFIS

Kabupaten Siak terletak pada posisi $1^{\circ}16'30''$ LU sd $0^{\circ}20'49''$ LU dan $100^{\circ}54'21''$ BT sd $102^{\circ}11'59''$ BT. Kabupaten Siak mempunyai luas 8.556,09 Km² dengan batas wilayah sebagai berikut :

1. Sebelah Utara dengan Kabupaten Bengkalis
2. Sebelah Selatan dengan Kabupaten Kampar, Pelalawan dan Kota Pekanbaru.
3. Sebelah Timur dengan Kabupaten Bengkalis dan Pelalawan.
4. Sebelah Barat dengan Kabupaten Bengkalis, Rokan Hulu, Kampar dan Kota Pekanbaru.

Kabupaten Siak sebagian besar terdiri dari dataran rendah di bagian timur dan sebagian dataran tinggi di sebelah barat. Pada umumnya struktur tanah terdiri dari tanah podsolik merah kuning dari batuan, dan alluvial serta tanah organosol dan gley humus dalam bentuk rawa-rawa atau tanah basah.

Daerah ini beriklim tropis dengan suhu udara berkisar antara 25° – 32° Celsius.

Selain dikenal dengan Sungai Siak yang membelah wilayah Kabupaten Siak, daerah ini juga terdapat banyak tasik atau

I. GEOGRAPHICAL

Siak Regency is laid from $1^{\circ}16'30''$ to $0^{\circ}20'49''$ North Latitude and from $100^{\circ}54'21''$ to $102^{\circ}11'59''$ BT West Longitude.

Siak Regency extends over an area of 8.556,09 square kilometers with the its border as follows:

- 1. To the North with Bengkalis Regency.*
- 2. To the South with Kampar Regency, Pelalawan Regency and Pekanbaru Municipality.*
- 3. To the East with Bengkalis Regency and Pelalawan Regency.*
- 4. To the West with Bengkalis Regency, Rokan Hulu Regency, Kampar Regency and Pekanbaru Municipality.*

A large part of Siak Regency consists of lowland in the east and upland in the west. Generaly, the structure of land is made up of podsolik of red yellow sediment rock, alluvial, organosol layer, and gluey humus in marsh or wetland.

Siak has tropical climate, the weather temperature is between 25° – 32° Celcius.

In addition to its fame for the river that crosses over the region, Siak Regency also has many lakes that spread inside

danau yang tersebar di beberapa wilayah kecamatan. Tasik atau danau ini yang apabila dikembangkan dengan serius akan menjadi suatu objek wisata yang menarik.

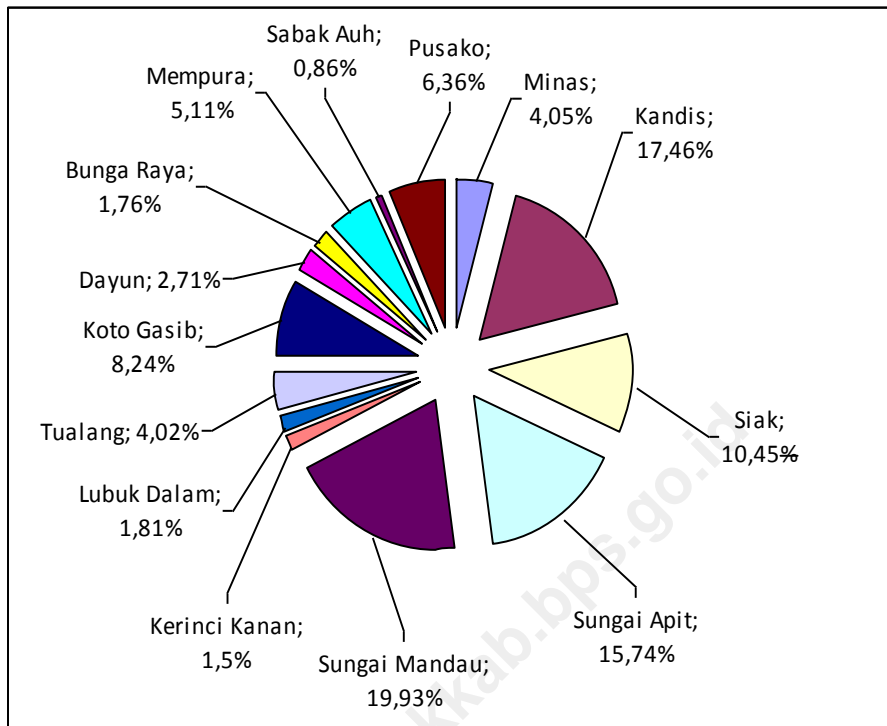
Akhir tahun 2007 wilayah Kabupaten Siak telah dimekarkan dari 13 Kecamatan menjadi 14 Kecamatan, dengan rician sebagai berikut :

several districts. These lakes could be of interesting places for picnic. If the regional government develops them seriously.

At the end of year 2007 Siak Regency had to be raised up from 13 districts to 14 districts, with the details as follows:

- | | |
|-----------------------------|----------------------------|
| 1. Kecamatan Siak | 1. Siak District |
| 2. Kecamatan Mempura | 2. Mempura District |
| 3. Kecamatan Dayun | 3. Dayun District |
| 4. Kecamatan Bunga Raya | 4. Bunga Raya District |
| 5. Kecamatan Sungai Mandau | 5. Sungai Mandau District |
| 6. Kecamatan Sungai Apit | 6. Sungai Apit District |
| 7. Kecamatan Sabak Auh | 7. Sabak Auh District |
| 8. Kecamatan Minas | 8. Minas District |
| 9. Kecamatan Kandis | 9. Kandis District |
| 10. Kecamatan Tualang | 10. Tualang District |
| 11. Kecamatan Koto Gasib | 11. Koto Gasib District |
| 12. Kecamatan Kerinci Kanan | 12. Kerinci Kanan District |
| 13. Kecamatan Lubuk Dalam | 13. Lubuk Dalam District |
| 14. Kecamatan Pusako | 14. Pusako District |

Grafik 1.1
PERSENTASE LUAS KECAMATAN DI KABUPATEN SIAK, 2011
Percentage of District Area, 2011



Sumber : Bagian AdminPUM Kantor Bupati Kab. Siak
 Source : The AdminPUM Division Siak Regent's Office

TABEL
Table : 1.1

SUNGAI-SUNGAI YANG BERMUARA DI KABUPATEN SIAK, 2011
The Rivers Flow and Empty into Siak Regency, 2011

NAMA SUNGAI <i>Rivers</i>	MUARA <i>Estuary</i>
(1)	(2)

- | | |
|----------------------|---------------------------------|
| 1. SUNGAI SIAK KECIL | KEC. SABAK AUH KABUPATEN SIAK |
| 2. SUNGAI SIAK | KEC. SUNGAI APIT KABUPATEN SIAK |
| 3. SUNGAI PENYENGAT | KEC. SUNGAI APIT KABUPATEN SIAK |

Sumber : Badan Pusat Statistik Propinsi Riau
Source : *BPS-Statistics of Riau Province*

TABEL
Table : 1.2

SUNGAI-SUNGAI YANG BERADA DI KABUPATEN SIAK, 2011
The Rivers Flow into Siak Regency, 2011

KECAMATAN <i>District</i>	Nama Sungai <i>River's Name</i>
(1)	(2)
1. MINAS	Sungai Sialang, Minas, Mandi Angin, Kin, Uko dan Pekatar
2. KANDIS	Sungai Bakula, Mandau, Sam-sam Rangau, Tondano dan Palumpang
3. SIAK	Sungai Buantan Besar dan Siak
4. SUNGAI APIT	Sungai Apit, Metas, Rawa dan Siak
5. SUNGAI MANDAU	Sungai Mandau, Kampas, Takikabun, Kelantan, Olak dan Bungkal
6. KERINCI KANAN	Sungai Kerinci
7. LUBUK DALAM	-
8. TUALANG	Sungai Siak, Lukut dan Perawang
9. KOTO GASIB	Sungai Siak, Gasib dan Buantan
10. DAYUN	Sungai Sejuk
11. BUNGA RAYA	Sungai Siak, Buantan dan Limau
12. MEMPURA	Sungai Mempura Besar, Pinang, Sejuk dan Siak
13. SABAK AUH	Sungai Siak Kecil, Sungai Tengah dan Sungai Bayam
14. PUSAKO	Sungai Limau

Sumber : Bagian Pertanahan, Kantor Bupati Siak

Source : *The Regional Secretariate of Siak Regency*

TABEL : 1.3 **NAMA-NAMA IBUKOTA DAN LUAS WILAYAH KECAMATAN, 2011**
Table : 1.3 **Capitals and Areas by Regency/City, 2011**

KECAMATAN <i>District</i>	IBUKOTA <i>Capitals</i>	LUAS WILAYAH (km²) <i>Area Sq (km)</i>	PERSENTASE LUAS <i>Area Percentage</i>
(1)	(2)	(3)	(4)
1. MINAS	Minas	346,35	4,05
2. KANDIS	Kandis	1.493,65	17,46
3. SIAK	Siak Sri Indrapura	894,17	10,45
4. SUNGAI APIT	Sungai Apit	1.346,33	15,74
5. SUNGAI MANDAU	Muara Kelantan	1705	19,93
6. KERINCI KANAN	Kerinci Kanan	128,66	1,50
7. LUBUK DALAM	Lubuk Dalam	155,09	1,81
8. TUALANG	Tualang	343,6	4,02
9. KOTO GASIB	Pangkalan Pisang	704,7	8,24
10. DAYUN	Dayun	232,24	2,71
11. BUNGA RAYA	Bunga Raya	151	1,76
12. MEMPURA	Benteng Hilir	437,45	5,11
13. SABAK AUH	Bandar Sungai	73,38	0,86
14. PUSAKO	Dusun Pusaka	544,47	6,36
KABUPATEN SIAK		8.556	100,00
Siak Regency			

Sumber : Bagian AdminPUM Kantor Bupati Kab. Siak

Source : The AdminPUM Divission Siak Regent's Office

TABEL
Table : 1.4

TASIK-TASIK YANG BERADA DI KABUPATEN SIAK, 2011
Lakes in Siak Regency, 2011

KECAMATAN <i>District</i>	Nama Tasik <i>Lake's Name</i>
(1)	(2)
1. MINAS	Ketialau, Air Hitam, Besi, Tembatu Sonsang
2. KANDIS	-
3. SIAK	-
4. SUNGAI APIT	Pulau Atas, Tasik Rawa
5. SUNGAI MANDAU	Tasik Betung
6. KERINCI KANAN	-
7. LUBUK DALAM	-
8. TUALANG	-
9. KOTO GASIB	-
10. DAYUN	Pulau Besar, Zamrud, Pulau Bawah
11. BUNGA RAYA	-
12. MEMPURA	-
13. SABAK AUH	-
14. PUSAKO	Tasik Naga

Sumber : Bagian AdminPUM Kantor Bupati Kab. Siak
Source : *The AdminPUM Divission Siak Regent's Office*

TABEL : 1.5 **JARAK LURUS ANTARA SIAK SRI INDRAPURA SEBAGAI IBUKOTA**
Table : 1.5 **KABUPATEN SIAK DENGAN IBUKOTA SETIAP KECAMATAN, 2011**
Straight Distance Between Siak Sri Indrapura as Capital City to other
District Capital City, 2011

IBUKOTA KABUPATEN <i>Regency Capital City</i>	IBUKOTA KECAMATAN <i>District Capital City</i>	JARAK (KM) <i>Distance (km)</i>
(1)	(2)	(3)
Siak Sri Indrapura	Minas	66
	Kandis	87
	Siak Sri Indrapura	4
	Sungai Apit	37
	Muara Kelantan	38
	Kerinci Kanan	38
	Lubuk Dalam	32
	Perawang	49
	Pangkalan Pisang	25
	Dayun	17
	Bunga Raya	18
	Mempura	4
	Sabak Auh	34
Pusako	25	

Sumber : Badan Pusat Statistik Kabupaten Siak

Source : BPS-Statistics of Siak Regency

2. PEMERINTAHAN

2.1 Pemerintahan Daerah

Pembentukan Pemerintahan Kabupaten Siak dikukuhkan dengan Undang-Undang No.53 tahun 1999, oleh Menteri Dalam Negeri (ad-interim) Feisal Tanjung pada tanggal 12 Oktober 1999.

Kabupaten Siak secara administrasi dikepalai oleh seorang Bupati/Kepala Daerah didampingi oleh seorang Wakil Bupati. Dalam melaksanakan tugasnya kepala pemerintahan dibantu oleh 3 (tiga) organisasi yaitu : Sekretaris Daerah (Sekda), Badan Perencanaan Pembangunan Daerah (Bappeda) dan Badan Pengawas.

2.2 Kepegawaian

Pegawai negeri sipil dilingkungan Kabupaten Siak tahun 2011 berjumlah orang, golongan I berjumlah 165 orang, golongan II berjumlah 2.053 orang, golongan III berjumlah 2.894 orang dan sisanya 836 orang golongan IV.

II. GOVERNMENT ADMINISTRATION

2.1 Regional Administrative

Formation of Regional Administrative of Siak Regency is to strengthen the law number 53, 1999, by the Minister of Internal Affairs (ad-interim) Feisal Tanjung of October 12, 1999.

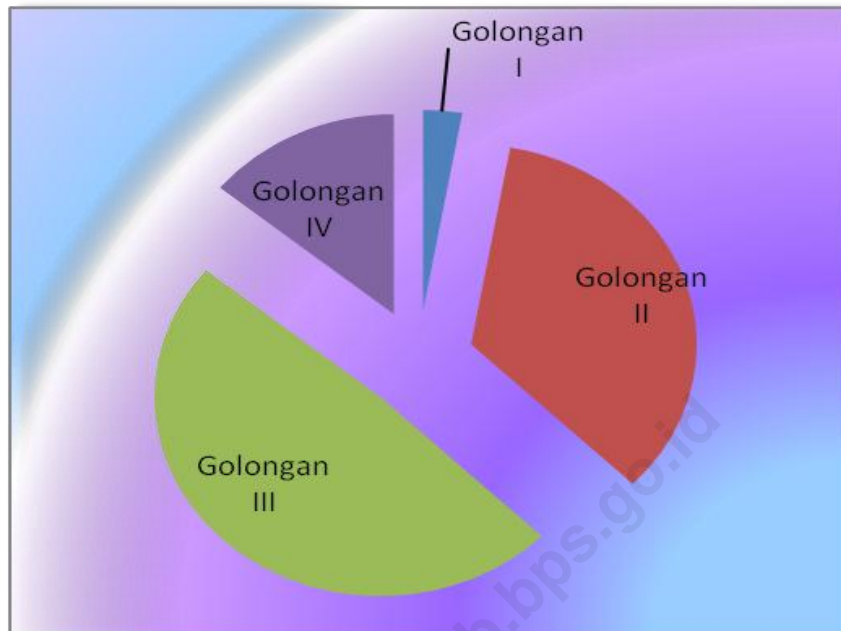
Administratively, Siak Regency is led by Regent and Vice Regent. To implement their duties, they are assisted three organizations: Regional Secretary, Regional Development Planning Board and Regional Inspectorate.

2.2 Employee Affairs

The total number of civil servants in Siak Regency in 2011 are persons. It is classified into several ranks: 1st rank 165 persons, 2nd rank 2.053 persons, 3rd rank 2.894 persons and 836 persons in 4th rank.

GRAFIK 2.1

**PERSENTASE PEGAWAI MENURUT GOLONGAN
DI KABUPATEN SIAK tahun 2011**
Civil Servant Percentage By Rank



Sumber : Badan Kepegawaian Daerah
Source : Regional Official Board of Siak Regency

<http://siakab.bps.go.id>

TABEL
Table : 2.1.1

NAMA NAMA PEJABAT DI KABUPATEN SIAK, 2011
The Names of High Official in Siak Regency, 2011

JABATAN <i>Occupation</i>	NAMA <i>Names</i>
(1)	(2)
1. BUPATI <i>Regent</i>	Drs. H. Syamsuar, M.Si
2. WAKIL BUPATI <i>Vice Regent</i>	Drs. H. Alfredri, M.Si
3. SEKRETARIS DAERAH <i>Regional Secretary</i>	Drs. H. Amzar

Sumber : Bagian AdminPUM Kantor Bupati Kab. Siak
Source : *The AdminPUM Divission Siak Regent's Office*

TABEL
Table : 2.1.2

NAMA NAMA PEJABAT CAMAT DI KABUPATEN SIAK, 2011
The Name of District Heads in Siak Regency, 2011

	KECAMATAN	NAMA
	<i>District</i>	<i>Names</i>
	(1)	(2)
5.	MINAS	Drs. Afrizal
6.	KANDIS	Drs. Joko Edi Imhar
7.	SIAK	Hadi Sanjoyo, AP, M.Si
8.	SUNGAI APIT	Mursal, S.Sos
9.	SUNGAI MANDAU	Wan Syaiful Efendi, AP, M.Si
10.	KERINCI KANAN	Zulkifli, S.Sos
11.	LUBUK DALAM	H. Agustian, AP, M.Si
12.	TUALANG	Roni Rakhmat, S.STP, M.Si
13.	KOTO GASIB	Drs. Arlisman
14.	DAYUN	Drs. Marwoto
15.	BUNGA RAYA	Albet Andry Anwar, S.STP, M.Si
16.	MEMPURA	Irwan Saputra, S.Sos, M.Si
17.	SABAK AUH	Indra Atmaja, S.Sos, M.Si
18.	PUSAKO	Drs. Khairal Azmi, M.Si

Sumber : Bagian AdminPUM Kantor Bupati Kab. Siak

Source : The AdminPUM Divission Siak Regent's Office

TABEL : 2.1.3 NAMA-NAMA ANGGOTA DPRD KABUPATEN SIAK TAHUN 2011
Table : 2.1.3 The Names of Siak Regency Parliament, 2011

	Nama Pejabat <i>The Officials</i>	Jabatan <i>Occupation</i>
	(1)	(2)
1.	ZULFI MURSAL, SH	Ketua <i>Chairman</i>
2.	H. SYAHRUL, S.IP, M.Si	Wakil Ketua <i>Vice Chairman</i>
3.	MASRI, SH	
4.	SUNARDI, SP	Anggota <i>Members</i>
5.	GUSTIMAR	
6.	ZULHAYANI, SP	
7.	DARMADI	
8.	MARUDUT PAKPAHAN	
9.	M. NUR AZMAL	
10.	M. NUH KARO – KARO	
11.	HALOMOAN TINAMBUNAN	
12.	SUDIANTO	
13.	HENDERIYADI	
14.	H. AZWAR	
15.	WADISDEN DABUKE, SH	
16.	MUHTAROM, S.Ag	
17.	SUGIYANTO	

Lanjutan tabel 2.1.3
Continued Table 2.1.3

18.	ROBI CAHYADI	Anggota <i>Members</i>
19.	H. SUHARTONO, SH	
20.	JUPRIZAL, S.Th.I	
21.	DADANG SAPUTRA, S.Ag	
22.	MESTER H. HAMZAH, S.Ag	
23.	ABDUL MUIS USMAN, S.Pdi	
24.	SURATMAJI	
25.	RAHMA TRISTIYANTI, SE	
26.	LILIK RAHAYU, SH	
27.	H. AGUS SALIM, HL, SE	
28.	MUHAMMAD ARUM, SE	
29.	SYAMSURIZAL, S.Ag, M.Si	
30.	Ir. MHD. ARIADI TARIGAN	
31.	SUTARNO	
32.	ISMAIL AMIR, SH	
33.	Ir. SALOMO	
34.	HARVIANTO	
35.	SUYUD, S.Pd	

Sumber : Sekretariat DPRD Kabupaten Siak
Source : Secretariate of Siak Regency Parliament

TABEL : 2.1.4
Table **NAMA-NAMA ANGGOTA DPRD KABUPATEN SIAK MENURUT FRAKSI-FRAKSI, 2011**
The Name of Siak Regency Parliament Members by Fraction, 2011

NAMA PEJABAT	JABATAN	NAMA LENGKAP
<i>The Officials</i>	<i>Occupation</i>	<i>Full Name</i>
(1)	(2)	(3)
1. FRAKSI PARTAI AMANAT NASIONAL (F. PAN)	PENASEHAT <i>Adviser</i>	ZULFI MURSAL, SH
	KETUA <i>Chairman</i>	SUNARDI, SP
	WAKIL KETUA <i>Vice Chairman</i>	ZULHAYANI, SP
	SEKRETARIS <i>Secretary</i>	GUSTIMAR
	BENDAHARA <i>Members</i>	SUYUD, S.Pd
2. FRAKSI PARTAI DEMOKRASI INDONESIA PERJUANGAN (F. PDI -P)	PEMBINA <i>Adviser</i>	H. SYAHRUL, S.IP
	KETUA <i>Chairman</i>	DARMADI
	WAKIL KETUA <i>Vice Chairman</i>	MARUDUT PAKPAHAN
	SEKRETARIS <i>Secretary</i>	M. NUR AZMAL
	BENDAHARA	M. NUH KARO – KARO
3. FRAKSI PARTAI GOLONGAN KARYA (F. P. GOLKAR)	PENASEHAT <i>Adviser</i>	MASRI, SH
	PENASEHAT <i>Adviser</i>	HALOMOAN TINAMBUNAN

Lanjutan Tabel 2.1.4
Continued Table 2.1.4

NAMA PEJABAT	JABATAN	NAMA LENGKAP
<i>The Officials</i>	<i>Occupation</i>	<i>Full Name</i>
(1)	(2)	(3)
	KETUA <i>Chairman</i>	SUDIANTO
	SEKRETARIS <i>Secretary</i>	HENDERIADI
	ANGGOTA <i>Members</i>	H. AZWAR
	ANGGOTA <i>Members</i>	WADISDEN DABUKE, SH
4. FRAKSI BINTANG KEBANGKITAN (BK)	KETUA <i>Chairman</i>	MUHTAROM, S.Ag
	WAKIL KETUA <i>Vice Chairman</i>	H. SUGIYANTO
	SEKRETARIS <i>Secretary</i>	ROBI CAHYADI
	ANGGOTA <i>Members</i>	H. SUHARTONO, SH
5. FRAKSI PARTAI KEADILAN SEJAHTERA (PKS)	KETUA <i>Chairman</i>	ZUPRIZAL, S.TH. I
	SEKRETARIS <i>Secretary</i>	DADANG SAPUTRA, S.Ag
	ANGGOTA <i>Members</i>	MESTER H. HAMZAH, S.Ag
6. FRAKSI PARTAI PERSATUAN PEMBANGUNAN (PPP)	KETUA <i>Chairman</i>	H. ABDUL MUIS USMAN, S.Pdi
	SEKRETARIS <i>Secretary</i>	SURATMAJI

Lanjutan Tabel 2.1.4
Continued Table 2.1.4

NAMA PEJABAT <i>The Officials</i>	JABATAN <i>Occupation</i>	NAMA LENGKAP <i>Full Name</i>
(1)	(2)	(3)
	ANGGOTA <i>Members</i>	RAHMA TRISTIYANTI, SE
7. FRAKSI DEMOKRASI PLUS	KETUA <i>Chairman</i>	LILIK RAHAYU, SH
	WAKIL KETUA <i>Vice Chairman</i>	H. AGUS SALIM HL, SE
	SEKRETARIS <i>Secretary</i>	MUHAMMAD ARUM. SE
	ANGGOTA <i>Members</i>	SYAMSURIZAL, S.Ag, M.Si
	ANGGOTA <i>Members</i>	Ir. M. ARIADI TARIGAN
8. FRAKSI PARTAI AMANAT NASIONAL (F. PAN)	KETUA <i>Chairman</i>	Ir. SALOMO
	WAKIL KETUA <i>Vice Chairman</i>	ISMAIL AMIR
	SEKRETARIS <i>Secretary</i>	SUTARNO
	ANGGOTA <i>Members</i>	HARVIANTO

Sumber : Sekretariat DPRD Kabupaten Siak

Source : Secretariate of Siak Regency Parliament

TABEL : 2.1.5 **NAMA-NAMA ANGGOTA DPRD KABUPATEN SIAK MENURUT KOMISI, 2011**
Table : 2.1.5 *The Name of Siak Regency Parliament Members by Commission, 2011*

NAMA KOMISI <i>The Committee</i>	JABATAN <i>Occupation</i>	NAMA LENGKAP <i>Full Name</i>
(1)	(2)	(3)
1. KOMISI I	KETUA <i>Chairman</i>	MESTER H. HAMZAH, S.Ag
	WAKIL KETUA <i>Vice Chairman</i>	Ir. SALOMO
	SEKRETARIS <i>Secretary</i>	RAHMA TERISTİYANTI, SE
	ANGGOTA <i>Members</i>	MUHTAROM, S.Ag
	ANGGOTA <i>Members</i>	HENDERİYADI
	ANGGOTA <i>Members</i>	DARMADI
	ANGGOTA <i>Members</i>	SYAMSURIZAL, S.Ag, M.Si
	ANGGOTA <i>Members</i>	GUSTIMAR
	ANGGOTA <i>Members</i>	M. NUR AZMAL
	ANGGOTA <i>Members</i>	H. SUNARDI, SP
2. KOMISI II	ANGGOTA <i>Members</i>	LILIK RAHAYU, SH
	KETUA <i>Chairman</i>	M. NUH KARO – KARO
	WAKIL KETUA <i>Vice Chairman</i>	ISMAIL AMIR, SH

Lanjutan Tabel 2.1.5
Continued Table 2.1.5

NAMA KOMISI <i>The Committee</i>	JABATAN <i>Occupation</i>	NAMA LENGKAP <i>Full Name</i>
(1)	(2)	(3)
	SEKRETARIS <i>Secretary</i>	_____
	ANGGOTA <i>Members</i>	JUPRIZAL, S.TH.I
	ANGGOTA <i>Members</i>	H. AZWAR
	ANGGOTA <i>Members</i>	SURATMAJI
	ANGGOTA <i>Members</i>	ZULHAYANI, SP
	ANGGOTA <i>Members</i>	H. AGUS SALIM, HL, SE
	ANGGOTA <i>Members</i>	ROBI CAHYADI
	ANGGOTA <i>Members</i>	Ir. M. ARIADI TARIGAN
	ANGGOTA <i>Members</i>	WADISDEN DABUKE, SH
	ANGGOTA <i>Members</i>	HARVIANTO
3. KOMISI III	KETUA <i>Chairman</i>	H. ABDUL MUIS USMAN, S.Pdi
	WAKIL KETUA <i>Vice Chairman</i>	MARUDUT PAKPAHAN
	SEKRETARIS <i>Secretary</i>	H. SUHARTONO, SH
	ANGGOTA <i>Members</i>	SUTARNO

Lanjutan Tabel 2.1.5
Continued Table 2.1.5

NAMA KOMISI <i>The Committee</i>	JABATAN <i>Occupation</i>	NAMA LENGKAP <i>Full Name</i>
(1)	(2)	(3)
	ANGGOTA <i>Members</i>	DADANG SAPUTRA, S.Ag
	ANGGOTA <i>Members</i>	SUDIANTO
	ANGGOTA <i>Members</i>	ZULFI MURSAL, SH
	ANGGOTA <i>Members</i>	HALOMOAN TINAMBUNAN, SH
	ANGGOTA <i>Members</i>	H. SUGIYANTO
	ANGGOTA <i>Members</i>	MUHAMMAD ARUM, SE
	ANGGOTA <i>Members</i>	SUYUD, S.Pd

Sumber : Sekretariat DPRD Kabupaten Siak
Source : *Secretariate of Siak Regency Parliament*

TABEL : 2.1.6 **JUMLAH ANGGOTA DPRD KABUPATEN SIAK MENURUT JENIS KELAMIN DAN FRAKSI, 2011**
Table : 2.1.6 *Number of Parliament Members of Siak Regency by Sex and Fraction, 2011*

FRAKSI-FRAKSI	LAKI-LAKI	PEREMPUAN	JUMLAH
<i>Fraction</i>	<i>Male</i>	<i>Female</i>	<i>Total</i>
(1)	(2)	(3)	(4)
1. FRAKSI PARTAI AMANAT NASIONAL	4	1	5
2. FRAKSI PDI PERJUANGAN	5	-	5
3. FRAKSI GOLONGAN KARYA PLUS	6	-	6
4. FRAKSI BINTANG KEBANGKITAN	4	-	4
5. FRAKSI PARTAI Keadilan SEJAHTERA	3	-	3
6. FRAKSI PARTAI PERSATUAN PEMBANGUNAN	2	1	3
7. FRAKSI DEMOKRASI PLUS	4	1	5
8. FRAKSI GARUDA RAKYAT	4	-	4
JUMLAH Total	32 orang	3 orang	35 orang

Sumber : Sekretariat DPRD Kabupaten Siak

Source : *Secretariate of Siak Regency Parliament*

TABEL : 2.1.7
Table : 2.1.7 **BANYAKNYA SIDANG PARIPURNA DAN PANITIA MENURUT JENIS SIDANG/RAPAT, 2009 – 2011**
Number of Meeting/Plenary Meeting and Committee by Kind of Meeting , 2009 – 2011

JENIS SIDANG/RAPAT <i>Kinds of Meeting</i>	BANYAKNYA <i>Number Of</i>		
	2009	2010	2011
(1)	(2)	(3)	(4)
1. PARIPURNA <i>Plenary Meeting</i>	8	22	23
2. PARIPURNA ISTIMEWA <i>Extra Plenary Meeting</i>	3	-	4
3. PANITIA MUSYAWARAH <i>Select Committe</i>	1	17	17
4. PANITIA ANGGARAN <i>Budget Committe</i>	-	7	38
5. PANITIA KHUSUS <i>Special Committee</i>	2	8	8

Sumber : Sekretariat DPRD Kabupaten Siak

Source : *Secretariate of Siak Regency Parliament*

TABEL : 2.1.8 **BANYAKNYA KEPUTUSAN DPRD KABUPATEN SIAK MASA SIDANG**
Table : 2.1.8 **TAHUN 2009 – 2011**
Number of Parliament Decision, 2009 – 2011

JENIS KEPUTUSAN <i>Kind of Decision</i>	2009	2010	2011
(1)	(2)	(3)	(4)
1. Peraturan Daerah	10	24	24
2. Keputusan DPRD	14	19	24
3. Pernyataan	-	-	-
4. Pernyataan Pendapat	-	-	-
5. Kesimpulan Pendapat	-	-	-
6. Keputusan Pimpinan	-	-	-
7. Rapat Panitia Musyawarah	3	17	17
8. Rapat Panitia Anggaran	2	7	38
JUMLAH <i>Total</i>	29	67	103

Sumber : Sekretariat DPRD Kabupaten Siak

Source : *Secretariate of Siak Regency Parliament*

TABEL : 2.1.9 **BANYAKNYA SIDANG/RAPAT YANG DIADAKAN OLEH DPRD**
Table : 2.1.9 **KABUPATEN SIAK MENURUT JENISNYA TAHUN 2009 - 2011**
Number of Parliament Court/Meeting by Kind, 2009 - 2011

SIDANG/RAPAT Court/Meeting	Sidang I Jan – Mar 2009	Sidang II Jul – Sept 2009	Sidang III Okt – Des 2009
(1)	(2)	(3)	(4)
1. Paripurna	8	8	5
2. Paripurna Istimewa	2	-	3
3. Paripurna Khusus	-	-	3
4. Fraksi	10	5	15
5. Pimpinan Dewan	-	-	-
6. Panitia Musyawarah	3	-	1
7. Komisi	5	5	14
8. Gabungan Komisi	7	-	3
9. Panitia Anggaran	1	1	-
10. Panitia Khusus	3	5	2
11. Rapat Kerja	-	-	-
12. Dengar Pendapat	15	16	10
13. Kunjungan Kerja	1	2	4
14. Studi Banding	-	3	5
JUMLAH	55	45	65
Total			

Lanjutan Tabel 2.1.9
Continued Table 2.1.9

SIDANG/RAPAT Court/Meeting	Sidang I Jan – Apr 2010	Sidang II Mei – Agust 2010	Sidang III Sept – Des 2010
(1)	(2)	(3)	(4)
1. Paripurna	7	3	12
2. Paripurna Istimewa	-	-	-
3. Paripurna Khusus	-	-	-
4. Fraksi	54	11	65
5. Pimpinan Dewan	4	-	4
6. Panitia Musyawarah	4	3	10
7. Komisi	13	6	14
8. Gabungan Komisi	3	5	2
9. Panitia Anggaran	7	-	-
10. Panitia Khusus	1	3	4
11. Rapat Kerja	-	2	-
12. Dengar Pendapat	15	10	8
13. Kunjungan Kerja	50	24	24
14. Studi Banding	2	9	1
JUMLAH	160	76	144
<i>Total</i>			

Lanjutan Tabel 2.1.9
Continued Table 2.1.9

SIDANG/RAPAT Court/Meeting	Sidang I Jan – Apr 2011	Sidang II Mei – Agust 2011	Sidang III Sept – Des 2011
(1)	(2)	(3)	(4)
1. Paripurna	8	8	7
2. Paripurna Istimewa	-	3	1
3. Paripurna Khusus	-	-	-
4. Fraksi	45	45	45
5. Pimpinan Dewan	-	-	-
6. Panitia Musyawarah	4	7	6
7. Komisi	9	7	7
8. Gabungan Komisi	2	1	1
9. Panitia Anggaran	38	-	-
10. Panitia Khusus	3	3	2
11. Rapat Kerja	-	-	-
12. Dengar Pendapat	11	12	14
13. Kunjungan Kerja	15	11	22
14. Studi Banding	7	7	7
JUMLAH	142	104	112
<i>Total</i>			

Sumber : Sekretariat DPRD Kabupaten Siak

Source : Secretariate of Siak Regency Parliament

TABEL : 2.2.1
Table : 2.2.1
BANYAKNYA PEGAWAI NEGERI SIPIL DI LINGKUNGAN PEMERINTAH DAERAH MENURUT STATUS DAN INSTANSI PENEMPATANNYA KEADAAN DESEMBER, 2011
Number of Civil Servants under Regional Government Office by Status and Institution/Placement, December 2011

INSTANSI <i>Institution</i>	STATUS			JUMLAH <i>Total</i>
	DIPERBAN TUKAN <i>Assistant to Autonomous Region</i>	DIPEKERJAKAN <i>Employed by Autonomous Region</i>	DAERAH <i>Local</i>	
(1)	(2)	(3)	(4)	(5)
1. SEKRETARIAT DAERAH <i>The Regional Secretariat</i>	0	0	192	192
2. KECAMATAN MINAS <i>Minas District</i>	0	0	23	23
3. KECAMATAN SIAK <i>Siak District</i>	0	0	36	36
4. KECAMATAN SUNGAI APIT <i>Sungai Apit District</i>	0	0	29	29
5. KECAMATAN SUNGAI MANDAU <i>Sungai Mandau District</i>	0	0	25	25
6. KECAMATAN KERINCI KANAN <i>Kerinci Kanan District</i>	0	0	15	15
7. KECAMATAN TUALANG <i>Tualang District</i>	0	0	28	28
8. KECAMATAN DAYUN <i>Dayun District</i>	0	0	27	27
9. KECAMATAN BUNGA RAYA <i>Bunga Raya District</i>	0	0	21	21
10. KECAMATAN KOTO GASIB <i>Koto Gasib District</i>	0	0	19	19
11. KECAMATAN LUBUK DALAM <i>Lubuk Dalam District</i>	0	0	19	19
12. KECAMATAN KANDIS <i>Kandis District</i>	0	0	29	29

LANJUTAN TABEL
Continued Table 2.2.1

	(1)	(2)	(3)	(4)	(5)
13. KECAMATAN SABAK AUH <i>Sabak Auh District</i>		0	0	13	13
14. KECAMATAN MEMPURA <i>Mempura District</i>		0	0	22	22
15. KECAMATAN PUSAKO <i>Pusako District</i>		0	0	16	16
16. DINAS PERINDAGKOP DAN UMKM <i>Industrial, Trade, Corporate and Small Industry Service Siak</i>		0	0	55	55
17. DINAS PENDIDIKAN <i>Education Service of Siak Regency</i>		0	0	3.247	3.247
18. DINAS PERTANIAN, PETERNAKAN DAN PERIKANAN <i>Agriculture, Animal Husbandry, and Fisheries Service of Siak Regency</i>		0	0	103	103
19. DINAS PEKERJAAN UMUM <i>Public Work Service of Siak Regency</i>		0	0	95	95
20. DINAS KESEHATAN <i>Health Service of Siak Regency</i>		0	0	665	665
21. DINAS KEHUTANAN DAN PERKEBUNAN <i>Forestry and Estate Service</i>		0	0	144	144
22. DINAS PARSENIBUDPORA <i>Tourism, Art, Culture, Youngs and Sport Service</i>		0	0	73	73
23. DINAS PENDAPATAN, PENGELOLAAN KEUANGAN DAN ASET DAERAH <i>Income, Finance and Regional Asset Service</i>		0	0	87	87

LANJUTAN TABEL
Continued Table 2.2.1

24. DINAS PERHUBUNGAN DAN INFOKOM <i>Communications and Information Service</i>	0	0	69	69
25. DINAS SOSIAL DAN TENAGA KERJA <i>Social and Man Power Representative's Service</i>	0	0	44	44
26. DINAS KEPENDUDUKAN DAN CATATAN SIPIL <i>Population and Civilian Service</i>	0	0	46	46
27. SATUAN POLISI PP <i>Territory Guard Police Unit</i>	0	0	123	123
28. KANTOR KESBANG, POLITIK DAN PERLINDUNGAN MASYARAKAT <i>Nation Unity and Society Protection Office</i>	0	0	14	14
29. BADAN PEMBERDAYAAN MASYARAKAT, PEREMPUAN DAN KB <i>Society Development, Woman dan KB Service</i>	0	0	55	55
30. BADAN KEPEGAWAIAN DAERAH <i>Regional Official Board of Siak Regency</i>	0	0	36	36
31. BADAN PELAKSANA PENYULUHAN DAN KETAHANAN PANGAN <i>Food Tenacuty and Information Board</i>	0	0	101	101
32. DINAS TATA RUANG DAN CIPTA KARYA <i>Town System and Cipta Karya Service</i>	0	0	120	120
33. KANTOR PERPUSTAKAAN DAN ARSIP <i>Arsip and Library Office</i>	0	0	14	14
34. KANTOR PELAYANAN TERPADU SATU PINTU <i>One Door Service Office</i>	0	0	17	17

LANJUTAN TABEL
Continued Table 2.2.1

35. BADAN LINGKUNGAN HIDUP <i>Prevocalic Area Board of Siak Regency</i>	0	0	26	26
36. BADAN PERENCANAAN DAN PEMBANGUNAN DAERAH <i>Region Planning and Constructor Board of Siak Regency</i>	0	0	42	42
37. KANTOR PENANAMAN MODAL <i>Investment Office</i>	0	0	14	14
38. INSPEKTORAT <i>Inspectorate</i>	0	0	34	34
39. SEKRETARIAT DPRD <i>The Council Secretariat of Siak Regency</i>	0	0	50	50
40. KOMISI PEMILIHAN UMUM DAERAH <i>Regional General Election Comission</i>	0	0	3	3
41. RSUD <i>Regional Public Hospital</i>	0	0	149	149
42. Sekretariat KORPRI <i>The KORPRI Secretariate</i>	0	0	8	8
JUMLAH TOTAL	0	0	5.948	5.948

Sumber : Badan Kepegawaian Daerah

Source : Regional Official Board of Siak Regency

TABEL : 2.2.2
Table : 2.2.2
BANYAKNYA PEGAWAI NEGERI SIPIL DI LINGKUNGAN PEMERINTAH DAERAH MENURUT STATUS DAN PANGKAT/GOLONGAN KEADAAN DESEMBER 2011
Number of Civil Servants under Regional Government Office by Status and Rank, December 2011

INSTANSI <i>Institution</i>	STATUS <i>Status</i>			JUMLAH <i>Total</i>
	DIPERBAN- TUKAN <i>Assistant to Autonomous Region</i>	DIPEKER- JAKAN <i>Employed by Autonom- ous Region</i>	DAERAH <i>Local</i>	
(1)	(2)	(3)	(4)	(5)
GOLONGAN I <i>1st Rank</i>	0	0	165	165
GOLONGAN II <i>2nd Rank</i>	0	0	2.053	2.053
GOLONGAN III <i>3rd Rank</i>	0	0	2.894	2.894
GOLONGAN IV <i>4Th Rank</i>	0	0	836	836
JUMLAH 2011 <i>Total</i>	0	0	5.948	5.948

Sumber : Badan Kepegawaian Daerah

Source : *Regional Official Board of Siak Regency*

**BANYAKNYA PEGAWAI NEGERI SIPIL DI LINGKUNGAN PEMERINTAH
DAERAH**

TABEL : 2.2.3
Table

**MENURUT GOLONGAN DAN UNIT ADMINISTRASI
KEADAAN DESEMBER 2011**

*Number Civil Servants under Regional Government Office of Siak Regency
By Rank and Administrative unit, December 2011*

UNIT ADMINISTRASI <i>Administrative Unit</i>	GOLONGAN <i>Rank</i>				JUMLAH <i>Total</i>
	I	II	III	IV	
(1)	(2)	(3)	(4)	(5)	(6)
1. Sekretariat Daerah <i>The Regional Secretariat</i>	12	63	93	24	192
2. Dinas-dinas Tingkat II <i>Regencial Service</i>	128	1.827	2.678	801	5.434
3. KECAMATAN <i>District</i>	25	163	123	11	322
JUMLAH 2011 <i>Total</i>	165	2.053	2.894	836	5.948

Sumber : Badan Kepegawaian Daerah

Source : *Regional Official Board of Siak Regency*

TABEL : 2.3.1 **BANYAKNYA DESA/KELURAHAN, DAN LINGKUNGAN MENURUT KECAMATAN DI KABUPATEN SIAK, 2011**
Table : 2.3.1 **Number of Villages in Siak Regency by Type and District, 2011**

KECAMATAN	DESA/ KELURAHAN	RK/RW	RT
District			
(1)	(2)	(3)	(4)
1. Minas	5	28	70
2. Kandis	11	67	189
3. Siak	8	18	49
4. Sungai Apit	15	66	149
5. Sungai Mandau	9	29	59
6. Kerinci Kanan	12	68	193
7. Lubuk Dalam	6	25	97
8. Tualang	8	40	230
9. Koto gasib	11	44	128
10. Dayun	11	67	206
11. Bunga Raya	10	57	141
12. Mempura	8	26	63
13. Sabak Auh	8	42	91
14. Pusako	7	19	37
JUMLAH 2011	129	596	1.702
Total			

Sumber : Bagian Administrasi Pemerintahan Desa, Kabupaten Siak
 Source : Society Development Divission Service

TABEL : 2.3.2
Table : **BANYAKNYA DESA/KELURAHAN MENURUT STATUS HUKUM DAN**
KECAMATAN DI KABUPATEN SIAK, 2011
Number of Villages in Siak Regency by Law Status and District, 2011

KECAMATAN		Definitif	Persiapan	UPT/SPT
<i>District</i>				
(1)	(2)	(3)	(4)	
1. Minas	5	-	-	
2. Kandis	11	-	-	
3. Siak	8	-	-	
4. Sungai Apit	15	-	-	
5. Sungai Mandau	9	-	-	
6. Kerinci Kanan	12	-	-	
7. Lubuk Dalam	6	-	-	
8. Tualang	8	-	-	
9. Koto Gasib	11	-	-	
10. Dayun	11	-	-	
11. Bunga Raya	10	-	-	
12. Mempura	8	-	-	
13. Sabak Auh	8	-	-	
14. Pusako	7	-	-	
J U M L A H 2011	129	-	-	
Total				

Sumber : Bagian Administrasi Pemerintahan Desa, Kabupaten Siak

Source : Society Development Divission Service

TABEL : 2.3.3
Table **BANYAKNYA DESA MENURUT STATUS INFRASTRUKTUR DAN**
INFORMASI DI KABUPATEN SIAK, 2007*
Number of Villages in Siak Regency by Infrastructure Status and
Information, 2007*

KECAMATAN District	MISKIN Poor	MISKIN DAN TERISOLIR Destitute and Isolated
(1)	(2)	(3)
1. Minas	-	-
2. Kandis	-	-
3. Siak	-	-
4. Sungai Apit	3	-
5. Sungai Mandau	5	-
6. Kerinci Kanan	-	-
7. Lubuk Dalam	-	-
8. Tualang	-	-
9. Koto Gasib	1	-
10. Dayun	-	-
11. Bunga Raya	-	-
12. Mempura	-	-
13. Sabak Auh	-	-
14. Pusako	-	-
JUMLAH	9	0
Total		

Sumber : Badan Pemberdayaan Masyarakat, Perempuan dan KB, Kabupaten Siak
Source : *Society Development, Woman dan KB Service Siak Regency*

TABEL : 2.3.4
Table : **NAMA DESA MENURUT KONDISI DAN KECAMATAN**
DI KABUPATEN SIAK, 2007*
*Number of Villages in Siak Regency by Type and District, 2007**

KECAMATAN District	NAMA DESA Village Name	KONDISI Condition
(1)	(2)	(3)
MINAS	Mandi Angin Minas Barat Rantau Bertuah Minas Timur Kelurahan Minas Jaya	
KANDIS	Sam-Sam Kandis Belutu Kelurahan Sam-Sam Kelurahan Kandis Kelurahan Belutu	
SIAK	Langkai Kampung Dalam Kampung Rempak Tumang Merempan Hulu Buantan Besar Suak Lanjut Rawang Air Putih	
SUNGAI APIT	Teluk Mesjid Harapan Parit I/II Sungai Apit Tanjung Kuras Teluk Batil Sungai Kayu Ara Lalang Bunsur Mengkapan Sungai Rawa Penyengat Teluk Lanus	MISKIN MISKIN MISKIN
SUNGAI MANDAU	Lubuk Umbut Sungai Selodang Teluk Lancang Olak Muara Kelantan Lubuk Jering	MISKIN MISKIN

KECAMATAN District	NAMA DESA Village Name	KONDISI Condition
(1)	(2)	(3)
	Bencah Umbai	MISKIN
	Tasik Betung	MISKIN
KERINCI KANAN	Kerinci Kiri	
	Bukit Agung	
	Kumbara Utama	
	Bukit Harapan	
	Buana Bhakti	
	Kerinci Kanan	
	Simpang Perak Jaya	
	Gabung Makmur	
	Jati Mulia	
	Buatan Baru	
	Seminai	
	Delima Jaya	
LUBUK DALAM	Empang Baru	
	Sialang Palas	
	Sialang Baru	
	Lubuk Dalam	
	Rawang Kao	
	Sri Gading	
TUALANG	Meredan	
	Meredan Barat	
	Perawang Barat	
	Kelurahan Perawang	
	Tualang	
	Pinang Sebatang	
	Pinang Sebatang Barat	
	Pinang Sebatang Timur	
KOTO GASIB	Kuala Gasib	
	Teluk Rimba	MISKIN
	Pangkalan Pisang	
	KerANJI Guguh	
	Empang Pandan	
	Sengkemang	
	Rantau Panjang	
	Buatan II	
	Buatan I	
DAYUN	Suka Mulia	
	Buana Makmur	
	Pangkalan Makmur	
	Banjar Seminai	
	Teluk Merbau	

KECAMATAN District	NAMA DESA Village Name	KONDISI Condition
(1)	(2)	(3)
	Sawit Permai Sialang Sakti Merangkai Berumbung Baru Lubuk Talam Dayun	
BUNGA RAYA	Jayapura Buantan Lestari Tuah Indrapura Sungai Berbari Sungai Limau Dosan Benayah Pebadaran Bunga Raya Kemuning Muda Jati Baru Langsat Permai Dusun Pusaka Perincit	
MEMPURA	Benteng Hulu Benteng Hilir Paluh Kota Ringin Kampung Tengah Sungai Mempura Merempan Hilir	
SABAK AUH	Bandar Sungai Rempak Belading Laksamana Sungai Tengah Sabak Permai Bandar Permai Selat Guntung	
JUMLAH		
	2007*	126
	2006	113
	2005	110
	2004	110
		9
		9
		18
		18

*) data tahun 2011 belum tersedia 2011 data is not available

Sumber : Kantor Pemberdayaan Masyarakat Desa, Kabupaten Siak

Source : Village People Development Office, Siak Regency

3. PENDUDUK DAN TENAGA KERJA

3.1. Penduduk

Pertumbuhan penduduk dapat terjadi akibat 4 (empat) komponen yaitu, tingkat kelahiran (fertilitas), tingkat kematian (mortalitas), migrasi masuk dan migrasi keluar. Dengan kata lain pertumbuhan penduduk adalah merupakan keseimbangan yang dinamis antara lahir, mati, datang dan pergi. Sedangkan tenaga kerja adalah jumlah seluruh penduduk dalam satu Negara yang dapat memproduksi barang dan jasa jika ada permintaan terhadap mereka dan jika mereka mau berpartisipasi.

Masalah penduduk di Kabupaten Siak sama halnya seperti daerah lain di Indonesia. Untuk mencapai manusia yang berkualitas dengan jumlah penduduk yang tidak terkendali akan sulit tercapai.

Program kependudukan yang meliputi pengendalian kelahiran, menurunkan tingkat kematian bagi bayi dan anak, perpanjangan usia dan harapan hidup, penyebaran penduduk yang seimbang serta pengembangan potensi penduduk sebagai modal pembangunan yang harus ditingkatkan.

Penduduk Kabupaten Siak berdasarkan data Kantor Kependudukan pada tahun 2011 berjumlah 388.506 jiwa. Kepadatan penduduk per-km menurut kecamatan menunjukkan bahwa

3. POPULATION AND LABOUR FORCE

3.1. Population

The Population Growth could be caused by four components such as birth rate (Fertility), death rate (Mortality), immigration and migration. On the other hand, the population growth is a dynamic balance between born, die, come and gone. Whereas the employment is a number of whole population in the country who can produce a service and goods if there is a request from them and if they want to participate in it.

Problem of population in Siak Regency is the same as other regions in Indonesia. It's difficult to reach the good quality of people with unrestrained people.

Population program covers the problem of birth control, infant mortality, expectation of life, the equal spread of population and improvement of population potential as a power for development, which must be increased.

The population of Siak Regency according to Population Office of Siak Regency 2011 about persons. By the density of population per square kilometre as shown by Tualang District taking the first rank with

PENDUDUK DAN TENAGA KERJA

Kecamatan Tualang menempati urutan tertinggi yaitu 270 jiwa per km², diikuti oleh Kecamatan Lubuk Dalam dengan 140 jiwa per km².

270 person per sq-km, followed by Lubuk Dalam District 140 persons per sq-km.

3.2. Ketenagakerjaan

Masalah ketenagakerjaan tidak bisa terlepas dari masalah penduduk. Tidak seimbangnya penawaran tenaga kerja dengan lapangan kerja menyebabkan pengangguran. Pencari kerja pada tahun 2011 sebesar 4.016 orang yang mendaftarkan diri pada Kantor Dinas Tenaga Kerja.

3.2. Employment

Labour force problem can not be separated from population problem. The unbalance labour force compared to job offers caused unemployments. Job seekers recorded in 2011 were 4.016 persons.

<http://siakkab.bps.go.id>

TABEL
Table : 3.1.1

PENDUDUK MENURUT JENIS KELAMIN, 2011
Population by Sex, 2011

KECAMATAN <i>District</i>	PENDUDUK <i>Population</i>		
	LAKI-LAKI <i>Male</i>	PEREMPUAN <i>Female</i>	JUMLAH <i>Total</i>
(1)	(2)	(3)	(4)
1. MINAS	14.882	13.217	28.099
2. KANDIS	36.573	33.549	70.122
3. SIAK	12.539	11.720	24.259
4. SUNGAI APIT	15.161	14.113	29.274
5. SUNGAI MANDAU	3.224	3.015	6.239
6. KERINCI KANAN	13.001	11.760	24.761
7. LUBUK DALAM	12.019	11.081	23.100
8. TUALANG	58.955	53.292	112.247
9. KOTO GASIB	10.362	9.738	20.100
10. DAYUN	16.084	14.461	30.545
11. BUNGA RAYA	12.778	11.484	24.262
12. MEMPURA	8.370	7.742	16.112
13. SABAK AUH	6.662	6.149	12.811
14. PUSAKO	3.121	2.839	5.960
JUMLAH 2011	223.731	204.160	427.891
<i>Total</i>			
2010	203.394	185.112	388.506
2009	186.556	170.195	356.751
2008	167.584	154.510	322.094

Sumber : Dinas Kependudukan dan Pencatatan Sipil Kabupaten Siak
Source : *Population and Civilian Service of Siak Regency*

TABEL : 3.1.2 **BANYAKNYA RUMAH TANGGA, PENDUDUK DAN RATA-RATA PENDUDUK PER RUMAHTANGGA, 2011**
Number of Families, Population and Average Population per Household, 2011

KECAMATAN <i>District</i>	BANYAKNYA RUMAH TANGGA <i>Households</i>	PENDUDUK <i>Population</i>	RATA-RATA PENDUDUK PER RUMAH TANGGA <i>Average Population</i> <i>per Household</i>
(1)	(2)	(3)	(4)
1. MINAS	6.677	28.099	4,21
2. KANDIS	16.767	70.122	4,18
3. SIAK	6.153	24.259	3,94
4. SUNGAI APIT	7.427	29.274	3,94
5. SUNGAI MANDAU	1.588	6.239	3,93
6. KERINCI KANAN	6.505	24.761	3,81
7. LUBUK DALAM	5.713	23.100	4,04
8. TUALANG	27.383	112.247	4,10
9. KOTO GASIB	5.112	20.100	3,93
10. DAYUN	7.866	30.545	3,88
11. BUNGA RAYA	6.342	24.262	3,83
12. MEMPURA	4.131	16.112	3,90
13. SABAK AUH	3.238	12.811	3,96
14. PUSAKO	1.555	5.960	3,83
JUMLAH 2011 Total	106.457	427.891	4,02
2010	94.509	388.506	4,11
2009	83.347	356.751	4,28
2008	75.118	322.094	4,29

Sumber : Dinas Kependudukan dan Pencatatan Sipil Kabupaten Siak
 Source : *Population and Civilian Service of Siak Regency*

TABEL : 3.1.3
Table : **3.1.3**
BANYAKNYA PENDUDUK, LUAS WILAYAH DAN KEPADATAN MENURUT KECAMATAN, 2011
Number of Population, Area and Dencity per-Sq-km by District, 2011

KECAMATAN <i>District</i>	LUAS (km²) <i>Area (km²)</i>	BANYAKNYA PENDUDUK <i>Population</i>	KEPADATAN PENDUDUK PER-km² <i>Density per- Sq km</i>
(1)	(2)	(3)	(4)
1. MINAS	346,35	28.099	81,13
2. KANDIS	1.493,65	70.122	46,95
3. SIAK	894,17	24.259	27,13
4. SUNGAI APIT	1.346,33	29.274	21,74
5. SUNGAI MANDAU	1.705	6.239	3,66
6. KERINCI KANAN	128,66	24.761	192,45
7. LUBUK DALAM	155,09	23.100	148,95
8. TUALANG	343,6	112.247	326,68
9. KOTO GASIB	704,7	20.100	28,52
10. DAYUN	232,24	30.545	131,52
11. BUNGA RAYA	151	24.262	160,68
12. MEMPURA	437,45	16.112	36,83
13. SABAK AUH	73,38	12.811	174,58
14. PUSAKO	544,47	5.960	10,95
JUMLAH 2011 Total	8.556,09	427.891	50,01
2010	8.556,09	388.506	45,41
2009	8.556,09	356.751	41,70
2008	8.556,09	322.094	37,64

Sumber : Badan Pusat Statistik Kabupaten Siak
 Source : BPS-Statistics of Siak Regency

TABEL : 3.1.4
Table

PENDUDUK MENURUT KECAMATAN DAN AGAMA, 2011
Population by Distric and Religion, 2011

KECAMATAN <i>Distric</i>	A G A M A R E L I G I O N							JUMLAH <i>TOTAL</i>
	Kristen			Hindu	Budha	Konghucu	Aliran Kepercayaan	
	Islam <i>Moslem</i>	Katolik <i>Catholic</i>	Protestan <i>Christian</i>					
(1)	(2)	(3)	(4)	(5)	(6)	(7)	(8)	(9)
1. MINAS	20.657	6.927	491	1	4	0	19	28.099
2. KANDIS	47.826	20.043	1.814	195	229	7	8	70.122
3. SIAK	22.350	740	43	1	1.125	0	0	24.259
4. SUNGAI APIT	27.132	670	13	7	1.206	163	83	29.274
5. SUNGAI MANDAU	6.201	29	9	0	0	0	0	6.239
6. KERINCI KANAN	22.464	2.020	245	29	3	0	0	24.761
7. LUBUK DALAM	16.949	5.611	527	1	2	0	10	23.100
8. TUALANG	89.885	18.498	2.224	35	1.577	0	28	112.247
9. KOTO GASIB	18.803	1.096	161	1	39	0	0	20.100
10. DAYUN	25.742	4.376	415	7	0	0	5	30.545
11. BUNGA RAYA	23.812	306	88	12	44	0	0	24.262
12. MEMPURA	15.580	417	44	1	70	0	0	16.112
13. SABAK AUH	12.235	240	78	1	257	0	0	12.811
14. PUSAKO	5.729	168	45	0	18	0	0	5.960
JUMLAH 2011 <i>Total</i>	355.365	61.141	6.197	291	4.574	170	153	427.891

Sumber : Dinas Kependudukan dan Pencatatan Sipil Kabupaten Siak

Source : *Population and Civilian Service of Siak Regency*

TABEL : 3.1.5 **PENDUDUK BERUMUR 10 TAHUN KE ATAS MENURUT STATUS PERKAWINAN DAN JENIS KELAMIN, 2011**
Population 10 Years and Over by District and Marital Status, 2011

JENIS KELAMIN <i>Sex</i>	BELUM KAWIN <i>Not Yet Married</i>	KAWIN <i>Married</i>	CERAI HIDUP <i>Divorce</i>	CERAI MATI <i>Widowes</i>	JUMLAH <i>Total</i>
(1)	(2)	(3)	(4)	(5)	(6)
1. Laki- Laki <i>Male</i>					
2. Perempuan <i>Female</i>					
JUMLAH Total 2011					
2010	*	*	*	*	*
2009	34,59%	61,91%	1,02%	2,48%	100%
2008	84.838	146.080	2.482	5.618	239.018
2007	81.113	145.570	1.722	5.371	233.776
2006	79.692	141.290	966	5.178	227.126

*) data tahun 2010 tidak tersedia *2010 data is not available*

Sumber : Badan Pusat Statistik Propinsi Riau

Source : BPS-Statistics of Riau Province

TABEL : 3.1.6 **PENDUDUK BERUMUR 10 TAHUN KE ATAS MENURUT PENDIDIKAN TERTINGGI YANG DITAMATKAN DAN JENIS KELAMIN, 2011**
Table *Population 10 Years of Age and Over by Educational Attainment and Sex, 2011*

PENDIDIKAN TERTINGGI YANG DITAMATKAN <i>Educational Attainment</i>	LAKI-LAKI <i>Male</i>	PEREMPUAN <i>Female</i>	JUMLAH <i>Total</i>
(1)	(2)	(3)	(4)
1. TIDAK BELUM TAMAT SD <i>Did not Complete/Not yet Completed Primary School</i>			
2. SEKOLAH DASAR <i>Primary School</i>			
3. SMTP (UMUM DAN KEJURUAN) <i>Junior High School (General and Vocational)</i>			
4. SMTA (UMUM dan KEJURUAN) <i>Senior High School (General)</i>			
5. DIPLOMA ,S1, S2, S3 <i>Diploma and higher graduates</i>			
JUMLAH 2011 Total			
2010	100%	100%	100%
2009	123.936	115.082	239.018
2008	121.955	111.821	233.776
2007	114.094	108.814	222.908
2006	115.353	108.783	224.136

Sumber : Badan Pusat Statistik Propinsi Riau

Source : BPS-Statistics of Riau Province

TABEL : 3.2.1
Table : 3.2.1
PENDUDUK BERUMUR 15 TAHUN KE ATAS DIRINCI MENURUT KEGIATAN UTAMA, DAN JENIS KELAMIN, 2011
Population with 15 Years of Age and Over by Main Activity and Sex, 2011

KEGIATAN UTAMA <i>Main Activity</i>	JENIS KELAMIN <i>Sex</i>		
	LAKI-LAKI <i>Male</i>	PEREMPUAN <i>Female</i>	JUMLAH <i>Total</i>
(1)	(2)	(3)	(4)
Angkatan Kerja <i>Economically Active</i>	115.035	54.682	169.717
1. Bekerja <i>Working</i>	110.312	51.970	162.282
2. Mencari Pekerjaan <i>Looking for Work</i>	4.723	2.712	7.435
Bukan Angkatan Kerja <i>Not Economically Active</i>	15.845	63.016	78.861
1. Sekolah <i>School</i>	11.936	10.759	22.695
2. Mengurus Rumahtangga <i>HouseKeeping</i>	586	51.075	51.661
3. Lainnya <i>Others</i>	3.323	1.185	4.505
4. Aktivitas pribadi <i>Private Activity</i>	-	-	-
JUMLAH 2011 <i>Total</i>	130.880	117.451	248.578
2010	128.998	117.451	246.449
2009	111.766	95.627	207.393
2008	122.478	106.484	228.962
2007	116.714	106.976	223.690

Sumber : Badan Pusat Statistik Propinsi Riau
Source : BPS-Statistics of Riau Province

TABEL : 3.2.2 **PENDUDUK BERUMUR 15 TAHUN KE ATAS YANG BEKERJA SELAMA SEMINGGU YANG LALU MENURUT LAPANGAN USAHA UTAMA, 2011**
Table : 3.2.2 *Population with 15 Years of Age and Over who Worked During the Previous Week by Industrial Origin, 2011*

LAPANGAN USAHA <i>Industrial Origin</i>	PENDUDUK BERUMUR 10 TAHUN KE ATAS <i>Population 10 Years of Age and Over</i>
(1)	(2)
1. PERTANIAN <i>Plantation</i>	63.847
2. PERTAMBANGAN DAN PENGGALIAN <i>Mining and Quarrying</i>	800
3. INDUSTRI <i>Industri</i>	26.531
4. LISTRIK, GAS DAN AIR MINUM <i>Electric, Gas and Drinking Water</i>	220
5. KONSTRUKSI <i>Construction</i>	8.355
6. PERDAGANGAN <i>Trade</i>	27.489
7. TRANSPORTASI <i>Transportation</i>	1.872
8. KEUANGAN <i>Financial</i>	2.497
9. JASA-JASA <i>Services</i>	30.671
10. LAINNYA <i>Others</i>	-
JUMLAH 2011 <i>Total</i>	162.282
2010	148.116
2009	114.386
2008	122.146

Sumber : Badan Pusat Statistik Propinsi Riau
 Source : BPS-Statistics of Riau Province

TABEL : 3.2.3 **BANYAKNYA PENCARI KERJA YANG MENDAFTARKAN DIRI PADA DINAS TENAGA KERJA MENURUT KELOMPOK UMUR DAN JENIS KELAMIN, 2011**
Table : 3.2.3 **Number of Registered Job Seekers at Department of Man Power Representative's Office Riau by Age Group and Sex, 2011**

BULAN <i>Month</i>	10-19		20-39		40+		JUMLAH <i>Total</i>	
	LAKI- LAKI <i>Male</i>	PEREM PUAN <i>Female</i>	LAKI- LAKI <i>Male</i>	PEREM PUAN <i>Female</i>	LAKI- LAKI <i>Male</i>	PEREM PUAN <i>Female</i>	LAKI- LAKI <i>Male</i>	PEREM PUAN <i>Female</i>
	(1)	(2)	(3)	(4)	(5)	(6)	(7)	(8)
JANUARI	5	0	30	16	9	7	44	23
FEBRUARI	2	3	44	25	11	7	57	35
MARET	1	1	31	29	6	9	38	39
APRIL	7	0	19	54	11	7	37	61
MEI	8	4	50	14	22	22	80	40
JUNI	13	3	56	24	20	18	89	45
JULI	17	5	70	22	73	10	160	37
AGUSTUS	6	5	18	15	3	2	27	22
SEPTEMBER	14	9	35	37	11	15	60	61
OKTOBER	4	3	22	26	4	11	30	40
NOVEMBER	13	4	17	25	4	8	34	37
DESEMBER	3	0	16	27	3	4	22	31
JUMLAH 2011	93	37	408	314	177	120	678	471
Total								
2010	83	44	1.479	2.342	30	38	1.592	2.424
2009	86	72	1.439	1.853	30	27	1.555	1.952
2008	89	63	1.091	1.128	28	6	1.208	1.197

Sumber : Dinas Sosial dan Tenaga Kerja Kabupaten Siak

Source : Department of Man Power Representative's Office, Siak Regency

SITUASI PENCARI KERJA DI DEPNAKER MENURUT TINGKAT PENDIDIKAN DAN JENIS KELAMIN, 2011

TABEL

: 3.2.4 *Registered Job Seekers at Department of Man Power Representative's Office Siak by Sex, 2011*

Table

TINGKAT PENDIDIKAN <i>Educational Level</i>	PENCARI KERJA YANG BELUM DITEMPATKAN AKHIR TH 2011 <i>Job Seekers Unoccupied at The End of 2011</i>			PENCARI KERJA YANG TELAH DITEMPATKAN AKHIR TH 2011 <i>Job Seekers Unoccupied at The End of 2011</i>			
	LAKI-LAKI <i>Male</i>	PEREMPUAN <i>Female</i>	JUMLAH <i>Total</i>	LAKI-LAKI <i>Male</i>	PEREMPUAN <i>Female</i>	JUMLAH <i>Total</i>	
(1)	(2)	(3)	(4)	(5)	(6)	(7)	
1. TDK/ Belum tamat SD <i>Did not Completed/Not yet Completed Primary School</i>	64	69	133	2	0	2	
2. SD <i>Elementary School</i>	33	36	69	4	0	4	
3. SMTP <i>Junior High School</i>	64	43	107	9	0	9	
4. SLP Setingkat <i>Other Junior High School</i>	13	8	21	0	0	0	
5. SMA <i>Senior High School</i>	254	78	332	44	1	45	
6. STM <i>Senior Technical High</i>	26	9	35	2	0	2	
7. SMEA <i>Senior Economic High</i>	146	35	181	51	0	51	
8. SLA Setingkat Lainnya <i>Other Senior High School</i>	0	0	0	0	0	0	
9. DIPLOMA I, II <i>First and Second Diploma</i>	18	135	153	2	0	2	
10. SARJANA MUDA <i>Bachelor's Graduate</i>	56	61	117	0	0	0	
11. SARJANA <i>Master's Graduate</i>	0	1	1	0	0	0	
JUMLAH Total	2011	674	475	1149	114	1	115
	2010	1.592	2.424	4.016	872	1.161	2.033
	2009	683	791	1.474	872	1.161	2.033
	2008	1.208	1.197	2.405	950	800	1.750

Sumber : Dinas Sosial dan Tenaga Kerja Kabupaten Siak

Source : Department of Man Power Representative's Office, Siak Regency

4. SOSIAL

4.1 Pendidikan

Penduduk yang berpendidikan dan berkualitas tinggi merupakan sumber daya yang paling utama dalam membangun daerah. Semakin maju pendidikan berarti akan membawa berbagai pengaruh positif bagi masa depan berbagai bidang kehidupan. Demikian pentingnya peranan pendidikan, tidaklah mengherankan kalau pendidikan senantiasa banyak mendapat perhatian dari pemerintah maupun masyarakat. Melalui suatu sistem yang terpadu, maka diharapkan kualitas penduduk di Kabupaten Siak dapat lebih meningkat.

4.1.1. Pendidikan Dasar

Pada tahun 2011, Sekolah Dasar berjumlah 213, jumlah murid 58.279 dan 3582 guru dengan rasio murid terhadap guru 16 dan murid terhadap sekolah sebanyak 274.

4. SOCIAL

4.1 Education

The population with high quality education level reflects the success of national developmen. The good quality of education would give positive effects to the future. Education plays so important role in human life that the government or societies have to pay great attention to educational development. Through harmonic educational system, it is expected that the quality of population in Siak Regency can rise.

4.1.1. Primary Education

In 2011, number of elementary schools were 213 schools, 58.279 pupils and 3582 teachers while the ratio of pupils to teachers were 16 and ratio pupil to schools was 274.

4.1.2 Pendidikan Menengah

Data statistik pendidikan menengah terbatas pada SLTP dan SMU dilingkungan Dinas Pendidikan Kabupaten Siak saja. Pada tahun 2011 terdapat 106 SLTP umum, 39 SMU dan 12 SMK dengan jumlah murid SLTP 21156 siswa, jumlah murid SMU 9910 dan murid SMK siswa sebanyak 4348.

4.2. Kesehatan

Pembangunan bidang kesehatan bertujuan agar semua lapisan masyarakat dapat memperoleh pelayanan kesehatan secara merata dan murah.

Dengan tujuan tersebut diharapkan akan tercapai derajat kesehatan masyarakat yang baik, yang pada gilirannya memperoleh kehidupan yang sehat dan produktif.

Pada tahun 2011 terdapat 14 puskesmas, 7 Puskesmas dengan Ruang Rawat Inap, 73 puskesmas pembantu, dan 155 Puskesmas keliling dengan roda empat.

Guna menanggulangi tingginya laju pertumbuhan penduduk, pemerintah sejak

4.1.2. Secondary Education

The data of Junior/Senior High School are restricted by the data available on schools administered by the Educational Service of Siak Regency. In 2011 there were 106 Junior High Schools, 39 vocational school and 12 Senior High Schools with 21156 pupils from Junior High School, 9910 students from Senior High School and 4348 students from vocational schools.

4.2. Health

The main purpose of health development is to offer the best service in various ways to all levels of the community.

In the hope that the good level of community health can be achieved, so that a healthy or productive life is also attained by all.

In 2011 there were 14 public health service, 7 RRI public health services, 73 assistance public health services and 155 moving public health services with four wheels.

To avoid rapid growth of population, since 1970 government carried out family planning program.

tahun 1970 an melaksanakan program Keluarga Berencana. Tujuan Keluarga Berencana adalah tercapainya suatu masyarakat yang sejahtera melalui upaya perencanaan dan pengendalian jumlah kelahiran. Dalam tabel 4.2.9 disajikan data keluarga berencana yaitu pada tahun 2011 tercatat akseptor KB aktif.

The main purpose of this is to improve social welfare by making the attempt to plan and control birth rate. Table 4.2.9 presents family planning data which recorded active acceptors in 2011.

<http://siakkab.bps.go.id>

4.3 Kriminal

Statistik kriminal yang disajikan dalam sub bab ini dikumpulkan dari Kantor Lembaga Pemasyarakatan Kabupaten Siak dan juga Kepolisian Resort Bengkalis.

Tambahan narapidana berdasarkan putusan pengadilan negeri di tahun 2011 pada LP Siak sebanyak 289 orang. Isi lembaga pemasyarakatan pada akhir tahun 2011 seluruhnya berjumlah orang 314.

4.4 Agama

Guna mengarahkan kehidupan beragama untuk umat dan kepentingan bersama telah tersedia tempat-tempat ibadah menurut agama yang dianut baik yang dibangun oleh pemerintah maupun oleh masyarakat. Data yang dikumpulkan dari Departemen Agama kabupaten Siak menunjukkan bahwa pada tahun 2011, terdapat 396 mesjid, 556 musholla/langgar, 0 gereja khatolik, 193 gereja protestan, 6 viihara dan 1 pura.

4.3 Criminal

Criminal statistic in this chapter collected from the Prison Office of Siak Regency and Bengkalis Resort Police.

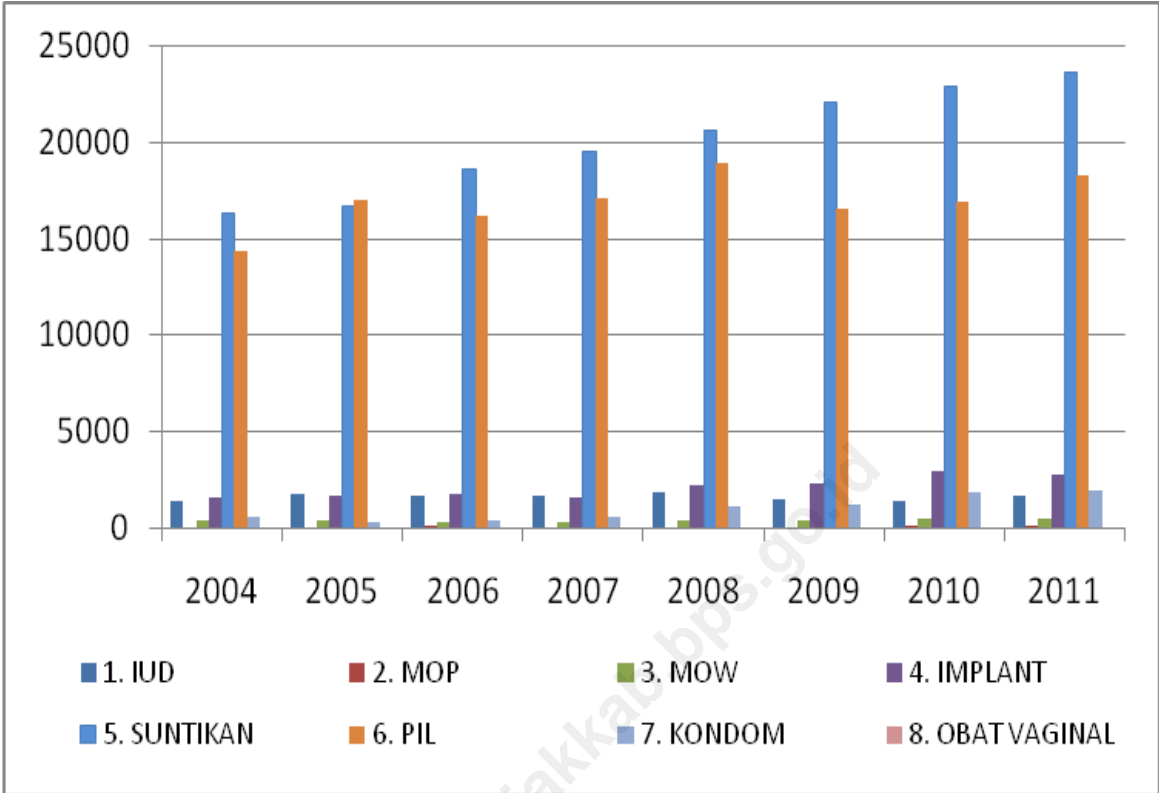
In period of 2011 the number of prisoners added was recorded at 289 persons. The prison contains 314 prisoners at the end 2011.

4.4 Religion

In order to direct lives based on believe in God and pray to God, worship facilities are encouraged by the Government to promote active participation in religion by each member of society. In 2011 according to Religion Departement of Siak Regency there were 396 mosques, 556 private Mosques, 0 chatolic churches, 193 protestant churces, 6 budish temple and 1 hindush temple.

GRAFIK 4.01

JUMLAH PESERTA KB MENURUT ALAT KONTRASEPSI, 2004 - 2011
Number of Family Planning Members by Contraception Device, 2004 - 2011



Sumber : Badan Pemberdayaan Masyarakat, Perempuan dan KB Kabupaten Siak
Source : *Society Development, Woman dan KB Service*, Siak Regency

**BANYAKNYA SEKOLAH DI LINGKUNGAN DINAS PENDIDIKAN KABUPATEN
SIAK**

TABEL
Table : 4.1.1

MENURUT KECAMATAN, 2011

*Number of Schools Administered in Education Service of Siak Regency
by Kind of School and District, 2011*

JENIS SEKOLAH <i>Kind of School</i>		Minas	Siak	S. Apit	Tualang	K. Kanan	Dayun	B. Raya	S. Mandau
(1)		(2)	(3)	(4)	(5)	(6)	(7)	(8)	(9)
1.	TK <i>Kindergarten</i>	14	9	14	32	14	18	12	1
2.	SD <i>Elementary</i>	12	11	23	33	13	19	16	8
3.	SDLB <i>Elementary Special School</i>	-	1	-	1	-	-	-	-
4.	SLB <i>Special School</i>	-	-	-	-	-	-	-	-
5.	SLTP/MTS <i>Junior High School</i>	6	6	8	16	6	8	7	3
6.	SMU/ALIJAH <i>Senior High School</i>	1	3	4	4	2	5	2	1
7.	SMK <i>Vocational</i>	2	-	1	3	1	-	1	-

Lanjutan tabel 4.1.1
Continued Table 4.1.1

JENIS SEKOLAH <i>Kind of School</i>	Kandis	L. Dalam	Kt. Gasib	Mempura	Sabak Auh	Pusako	JUMLAH <i>Total</i>
(1)	(10)	(11)	(12)	(13)	(14)	(15)	(16)
1. TK <i>Kindergarten</i>	20	8	12	6	7	7	174
2. SD <i>Elementary School</i>	26	8	17	11	12	7	216
3. SDLB <i>Elementary Special School</i>	-	-	-	-	-	-	2
4. SLB <i>Special</i>	-	-	-	-	-	-	-
5. SLTP <i>Junior High School</i>	18	4	7	2	5	2	98
6. SMU <i>Senior High School</i>	6	2	3	1	3	1	38
7. SMK <i>Vocational School</i>	3	1	-	1	1	-	13

Sumber : Dinas Pendidikan Kabupaten Siak
Source : *Education Service of Siak Regency*

TABEL
Table : 4.1.2 **BANYAKNYA MURID SEKOLAH DI LINGKUNGAN DINAS PENDIDIKAN DI**
KABUPATEN SIAK MENURUT JENIS SEKOLAH DAN KECAMATAN, 2011
Number of Student Administered in Education Service of Siak Regency
by Kind and District, 2011

JENIS SEKOLAH <i>Kind of School</i>		Minas	Siak	S. Apit	Tualang	K. Kanan	Dayun	B. Raya	S. Mandau
(1)		(2)	(3)	(4)	(5)	(6)	(7)	(8)	(9)
1.	TK <i>Kindergarten</i>	537	651	471	2.415	591	787	523	28
2.	SD <i>Elementary School</i>	4.349	3.068	3.875	17.955	2.636	3.799	2.990	1.166
3.	SDLB <i>Elementary Special School</i>	-	-	-	-	-	-	-	-
4.	SLB <i>Special School</i>	-	-	-	-	-	-	-	-
5.	SLTP <i>Junior High School</i>	1.668	1.202	1.455	5.603	1.039	1.548	1.119	335
6.	SMU <i>Senior High School</i>	625	1.031	867	2.497	525	897	681	259
7.	SMK <i>Vocational School</i>	494	-	415	1.071	-	-	143	-

Lanjutan tabel 4.1.2
Continued Table 4.1.2

JENIS SEKOLAH <i>Kind of School</i>	Kandis	L. Dalam	Kt. Gasib	Mempura	Sabak Auh	Pusako	JUMLAH Total
(1)	(10)	(11)	(12)	(13)	(14)	(15)	(16)
1. TK <i>Kindergarten</i>	877	529	570	264	319	189	8.751
2. SD <i>Elementary School</i>	10.799	2.426	2.845	2.000	1.378	772	60.058
3. SDLB <i>Elementary Special School</i>	-	-	-	-	-	-	-
4. SLB <i>Special School</i>	-	-	-	-	-	-	-
5. SLTP <i>Junior High School</i>	3.647	1.072	907	540	669	247	21.051
6. SMU <i>Senior High School</i>	1.080	475	488	326	510	99	10.360
7. SMK <i>Vocational School</i>	-	197	-	747	-	-	3.067

Sumber : Dinas Pendidikan Kabupaten Siak
Source : *Education Service of Siak Regency*

**BANYAKNYA GURU DI LINGKUNGAN DINAS PENDIDIKAN KABUPATEN SIAK
MENURUT JENIS SEKOLAH DAN KECAMATAN, 2011**

TABEL
Table : 4.1.3 *Number of Teachers Administered in Education Service of Siak Regency
by Kind of School and District, 2011*

JENIS SEKOLAH <i>Kind of School</i>	Minas	Siak	S. Apit	Tualang	K. Kanan	Dayun	B. Raya	S. Mandau
(1)	(2)	(3)	(4)	(5)	(6)	(7)	(8)	(9)
1. TK <i>Kindergarten</i>	47	57	46	182	38	65	45	3
2. SD <i>Elementary School</i>	232	195	322	746	150	262	177	83
3. SDLB <i>Elementary Special School</i>	-	-	-	-	-	-	-	-
4. SLB <i>Special School</i>	-	-	-	-	-	-	-	-
5. SLTP <i>Junior High School</i>	139	120	137	317	90	125	119	35
6. SMU <i>Senior High School</i>	48	75	75	139	48	93	53	21
7. SMK <i>Vocational School</i>	38	-	22	55	-	-	27	-

Lanjutan tabel 4.1.3
Continued Table 4.1.3

JENIS SEKOLAH		Kandis	L. Dalam	Kt. Gasib	Mempura	Sabak Auh	Pusako	JUMLAH Total
<i>Kind of School</i>								
(1)		(10)	(11)	(12)	(13)		(14)	(15)
1.	TK <i>Kindergarten</i>	56	26	36	23	29	22	675
2.	SD <i>Elementary School</i>	408	118	197	130	159	65	3.244
3.	SDLB <i>Elementary Special School</i>	-	-	-	-	-	-	-
4.	SLB <i>Special School</i>	-	-	-	-	-	-	-
5.	SLTP <i>Junior High School</i>	257	74	92	42	70	29	1.646
6.	SMU <i>Senior High School</i>	106	36	47	27	56	9	833
7.	SMK <i>Vocational School</i>	39	22	-	61	-	-	264

Sumber : Dinas Pendidikan Kabupaten Siak

Source : Education Service of Siak Regency

TABEL BANYAKNYA RUANG KELAS DI LINGKUNGAN DINAS PENDIDIKAN KABUPATEN SIAK
 : 4.1.4 MENURUT JENIS SEKOLAH DAN KECAMATAN, 2011
 Table *Number of Class Room Administered in Education Service of Siak Regency
 by Kind and District, 2011*

JENIS SEKOLAH <i>Kind of School</i>	Minas	Siak	S. Apit	Tualang	K. Kanan	Dayun	B. Raya	S. Mandau
(1)	(2)	(3)	(4)	(5)	(6)	(7)	(8)	(9)
1. TK <i>Kindergaten</i>	38	43	32	99	36	43	26	2
2. SD <i>Elementary School</i>	114	100	174	382	116	161	107	48
3. SDLB <i>Elementary Special School</i>	0	0	0	0	0	0	0	0
4. SLB <i>Special School</i>	0	0	0	0	0	0	0	0
5. SLTP <i>Junior High School</i>	51	50	67	179	48	50	59	21
6. SMU <i>Senior High School</i>	19	39	26	40	12	26	20	6
7. SMK <i>Vocational School</i>	11	0	14	32	3	0	11	0

Lanjutan tabel 4.1.4
Continued Table 4.1.4

JENIS SEKOLAH <i>Kind of School</i>		Kandis	L. Dalam	Kt. Gasib	Mempu ra	Sabak Auh	Pusako	JUMLAH <i>Total</i>
(1)		(10)	(11)	(12)	(13)	(14)	(15)	(16)
1.	TK <i>Kindergarten</i>	49	19	28	14	19	13	461
2.	SD <i>Elementary School</i>	258	88	129	67	85	38	1.867
3.	SDLB <i>Elementary Special School</i>	0	0	0	0	0	0	-
4.	SLB <i>Special School</i>	0	0	0	0	0	0	-
5.	SLTP <i>Junior High School</i>	125	44	43	21	34	12	804
6.	SMU <i>Senior High School</i>	36	17	16	15	23	3	298
7.	SMK <i>Vocational School</i>	16	13	0	24	0	0	124

Sumber : Dinas Pendidikan Kabupaten Siak
Source : Education Service of Siak Regency

TABEL : 4.1.5
Table : 4.1.5 **BANYAKNYA ROMBONGAN BELAJAR DI LINGKUNGAN DINAS PENDIDIKAN**
KABUPATEN SIAK MENURUT JENIS SEKOLAH DAN KECAMATAN, 2011
Number of Studying Group Administered in Education Service of Siak Regency
by Kind and District, 2011

JENIS SEKOLAH <i>Kind of School</i>		Minas	Siak	S. Apit	Tualang	K. Kanan	Dayun	B. Raya	S. Mandau
(1)		(2)	(3)	(4)	(5)	(6)	(7)	(8)	(9)
1.	TK <i>Kindergarten</i>	37	38	28	105	36	42	29	2
2.	SD <i>Elementary School</i>	163	110	176	567	112	154	127	58
3.	SDLB <i>Elementary Special School</i>	0	0	0	0	0	0	0	0
4.	SLB <i>Special School</i>	0	0	0	0	0	0	0	0
5.	SLTP <i>Junior High School</i>	59	43	56	173	41	63	47	12
6.	SMU <i>Senior High School</i>	19	34	33	77	13	30	29	9
7.	SMK <i>Vocational School</i>	20	0	12	35	0	0	9	0

Lanjutan tabel 4.1.5
Continued Table 4.1.5

JENIS SEKOLAH		Kandis	L. Dalam	Kt. Gasib	Memp ura	Sabak Auh	Pusako	JUMLAH Total
<i>Kind of School</i>								
(1)		(10)	(11)	(12)	(13)	(14)	(15)	(16)
1.	TK <i>Kindergarten</i>	39	22	31	15	17	13	454
2.	SD <i>Elementary School</i>	383	91	136	77	76	44	2.274
3.	SDLB <i>Elementary Special School</i>	0	0	0	0	0	0	-
4.	SLB <i>Special School</i>	0	0	0	0	0	0	-
5.	SLTP <i>Junior High School</i>	125	39	40	18	25	12	753
6.	SMU <i>Senior High School</i>	30	17	17	13	21	2	344
7.	SMK <i>Vocational School</i>	31	12	0	30	0	0	149

Sumber : Dinas Pendidikan Kabupaten Siak
Source : Education Service of Siak Regency

TABEL
Table : 4.1.6
BANYAKNYA RUANG KELAS DAN ROMBONGAN BELAJAR DI LINGKUNGAN DINAS PENDIDIKAN DAN KEBUDAYAAN KABUPATEN SIAK MENURUT JENIS SEKOLAH, 2011
Number of Class Room and Studying Group Administered in Education and Culture Service, Siak Regency by Kind, 2011

JENIS SEKOLAH <i>Kinds of School</i>	NEGERI <i>Public</i>		SWASTA <i>Government</i>		JUMLAH <i>Total</i>	
	ROMBEL <i>Studying Group</i>	LOKAL <i>Classroom</i>	ROMBEL <i>Studying Group</i>	LOKAL <i>Classroom</i>	ROMBEL <i>Studying Group</i>	LOKAL <i>Classroom</i>
(1)	(2)	(3)	(4)	(5)	(6)	(7)
1. TK <i>Kindergarten</i>	34	22	420	439	454	461
2. SD <i>Elementary School</i>	1.898	1.561	376	306	2.274	1.867
3. SDLB <i>Elementary Special School</i>	-	-	-	-	-	-
4. SLB <i>Special School</i>	-	-	-	-	-	-
5. SMP <i>Junior High School</i>	560	595	193	209	753	804
6. SMA <i>Senior High School</i>	283	239	61	59	344	298
7. SMK <i>Vocational School</i>	86	77	63	47	149	124

Sumber : Dinas Pendidikan Kabupaten Siak
Source : *Education Service of Siak Regency*

TABEL
Table : 4.2.1

BANYAKNYA PUSKESMAS DI KABUPATEN SIAK , 2006 – 2011
The Number of Public Health Center in Siak Regency , 2006 – 2011

RINCIAN		2007	2008	2009	2010	2011
<i>Details</i>						
(1)		(2)	(3)	(4)	(5)	(6)
1.	PUSKESMAS <i>Public Health Service (PHS)</i>	13	14	14	14	15
2.	PUSKESMAS RUANG RAWAT INAP <i>PHS with Beds</i>	5	5	5	6	6
3.	JUMLAH TEMPAT TIDUR PUSKESMAS <i>Number of Beds</i>	50	55	48	54	-
4.	PUSKESMAS PEMBANTU <i>Integrated</i> <i>PHS</i>	74	74	75	76	-
5.	PUSKESMAS KELILING DENGAN RODA 4 <i>Moving PHS with Four</i>	17	17	17	26	26
6.	PUSKESMAS KELILING DENGAN PERAHU <i>Boat PHS</i>	-	-	-	-	-

Sumber : Dinas Kesehatan Kabupaten Siak
Source : Health Affair Service, Siak Regency

TABEL : 4.2.2
Table : 4.2.2 **BANYAKNYA PUSKESMAS DAN TEMPAT PELAYANAN KESEHATAN PEMERINTAH MENURUT KECAMATAN DI KABUPATEN SIAK , 2011**
The Number of Public Health and Government Health Service in Siak Regency , 2011

RINCIAN <i>Details</i>	PUSKESMAS <i>Public Health Service</i>						
	MINAS	SIAK	SUNGAI APIT	BUATAN II	PERAWANG (TUALANG)	SAM SAM	KERINCI KANAN
(1)	(2)	(3)	(4)	(5)	(6)	(7)	(8)
1. PUSKESMAS <i>Public Health Service (PHS)</i>	1	1	1	1	2	1	1
2. PUSKESMAS RUANG RAWAT INAP <i>PHS with Beds</i>	1	-	1	-	1	1	-
3. JUMLAH TEMPAT TIDUR PUSKESMAS <i>Number of Beds</i>	4	-	8	-	10	8	-
4. PUSKESMAS PEMBANTU <i>Integrated PHS</i>	5	4	7	6	7	6	12
5. PUSKESMAS KELILING DENGAN RODA <i>Moving PHS with Four Wheels</i>	1	1	1	1	2	1	1
6. PUSKESMAS KELILING DENGAN PERAHU <i>Boat PHS</i>	-	-	-	-	-	-	-

Lanjutan Tabel 4.2.2
Continued table 4.2.2

RINCIAN <i>Details</i>	PUSKESMAS <i>Public Health Service</i>						JUMLAH
	DAYUN	BANDAR SUNGAI	BUNGA RAYA	LUBUK DALAM	BENTENG HILIR	MUARA KELANTAN	<i>Total</i>
(1)	(9)	(10)	(11)	(12)	(13)	(14)	(15)
1. PUSKESMAS <i>Public Health Service (PHS)</i>	1	1	2	1	1	1	15
2. PUSKESMAS RUANG RAWAT INAP <i>PHS with</i>	-	-	1	1	-	-	6
3. JUMLAH TEMPAT TIDUR PUSKESMAS <i>Number of</i>	-	-	13	11	-	-	54
4. PUSKESMAS PEMBANTU <i>Integrated PHS</i>	11	1	7	4	3	3	76
5. PUSKESMAS KELILING DENGAN RODA <i>Moving PHS with Four Wheels</i>	1	1	1	1	1	1	14
6. PUSKESMAS KELILING DENGAN PERAHU <i>Boat PHS</i>	-	-	-	-	-	-	-

Sumber : Dinas Kesehatan Kabupaten Siak
Source : Health Affair Service, Siak Regency

TABEL : 4.2.3 **BANYAKNYA PENDERITA DIARE MENURUT PENANGANAN DI KABUPATEN SIAK 2007 – 2011**
Table : 4.2.3 *The Number of People Who Suffered from Diare and Kind of Treatment in Siak Regency , 2007 – 2011*

RINCIAN	2007	2008	2009	2010	2011
<i>Details</i>					
(1)	(2)	(3)	(4)	(5)	(6)
1. PENDERITA DIARE DAPAT ORALIT <i>Sufferers get Oralit</i>	11294	13362	13195	16011	16926
2. PENDERITA DIARE MENDAPAT INFUS <i>Sufferers get Intravenous Feeding</i>	605	257	386	260	565
3. PENDERITA DIARE DAPAT ANTIBIOTIK <i>Sufferers get Antibiotic</i>	-	-	-	-	-

Sumber : Dinas Kesehatan Kabupaten Siak
 Source : *Health Affair Service, Siak Regency*

TABEL
Table : 4.2.4

**BANYAKNYA PENDERITA DIARE MENURUT PENANGANAN DAN
PUSKESMAS DI KABUPATEN SIAK 2011**
*The Number of People Who Suffered from Diare and Kind of
Treatment by Public Health Centre in Siak Regency , 2011*

RINCIAN <i>Details</i>	PUSKESMAS <i>Public Health Service</i>						
	MINAS	SIAK	SUNGAI APIT	BUATAN II	DAYUN	TUALANG (PERAWANG)	BANDAR SUNGAI
(1)	(2)	(3)	(4)	(5)	(6)	(7)	(8)
1. PENDERITA DIARE DAPAT ORALIT <i>Sufferers get Oralit</i>	1141	809	1157	1272	970	3260	199
2. PENDERITA DIARE MENDAPAT INFUS <i>Sufferers get Intravenou</i>	6	0	50	242	0	105	0
3. PENDERITA DIARE DAPAT ANTIBIOTIK <i>Sufferers get</i>	-	-	-	-	-	-	-

Lanjutan Tabel 4.2.4
Continued table 4.2.4

RINCIAN <i>Details</i>	PUSKESMAS <i>Public Health Service</i>						JUMLAH
	KERINCI KANAN	BUNGA RAYA	LUBUK DALAM	SUNGAI MANDAU	BENTENG HILIR	SAM SAM	<i>Total</i>
(1)	(9)	(10)	(11)	(12)	(13)	(14)	(15)
1. PENDERITA DIARE DAPAT ORALIT <i>Sufferers get Oralit</i>	1914	2380	1692	588	580	964	16926
2. PENDERITA DIARE MENDAPAT INFUS <i>Sufferers get Intravenou</i>	56	8	81	0	0	17	655
3. PENDERITA DIARE DAPAT ANTIBIOTIK <i>Sufferers get</i>	-	-	-	-	-	-	-

Sumber : Dinas Kesehatan Kabupaten Siak
Source : Health Affair Service, Siak Regency

TABEL **BANYAKNYA PELAYANAN PERSALINAN MENURUT TENAGA PENOLONG**
Table **4.2.5** **PERSALINAN DI KABUPATEN SIAK, 2007 – 2011**
The Number of Birth by Kind of Service in Siak Regency, 2007 – 2011

RINCIAN	2007	2008	2009	2010	2011
<i>Details</i>					
(1)	(2)	(3)	(4)	(5)	(6)
1. PERKIRAAN JUMLAH PERSALINAN <i>Child Bearing Prediction</i>	8515	8457	8565	8629	8322
2. PERSALINAN DITOLONG OLEH TENAGA KESEHATAN <i>Child</i> <i>Birth Help by Paramedic</i>	7564	8077	7730	7999	8252
3. PERSALINAN DITOLONG OLEH DUKUN ATAU ANGGOTA KELUARGA LAINNYA <i>Child</i> <i>Birth Help by Non</i>	466	428	277	171	80

Sumber : Dinas Kesehatan Kabupaten Siak
Source : Health Affair Service, Siak Regency

TABEL 4.2.6 **BANYAKNYA PELAYANAN PERSALINAN MENURUT TENAGA PENOLONG PERSALINAN DAN PUSKESMAS DI KABUPATEN SIAK 2011**
The Number of Birth Service by Kind of Service and Public Health Service in Siak Regency, 2011

RINCIAN <i>Details</i>	PUSKESMAS <i>Public Health Service</i>						
	MINAS	SIAK	SUNGGAI APIT	BUATAN II	SAM SAM	DAYUN	SUNGGAI MANDAU (M. KELANTAN)
(1)	(2)	(3)	(4)	(5)	(6)	(7)	(8)
1. PERKIRAAN JUMLAH PERSALINAN <i>Child Bearing Prediction</i>	513	461	597	391	1398	614	118
2. PERSALINAN DITOLONG OLEH TENAGA KESEHATAN <i>Child Birth Help by Paramedic</i>	513	461	542	397	1502	582	142
3. PERSALINAN DITOLONG OLEH DUKUN ATAU ANGGOTA KELUARGA LAINNYA <i>Child Birth Help by Non Paramedic</i>	12	1	25	0	0	2	4
JUMLAH <i>Total</i>							

Lanjutan Tabel 4.2.6
Continued table 4.2.6

RINCIAN <i>Details</i>	PUSKESMAS <i>Public Health Service</i>					JUMLAH	
	KERINCI PERAWANG KANAN (TUALANG)	BANDAR SUNGAI	BUNGA RAYA	LUBUK DALAM	BENTENG HILIR	<i>Total</i>	
(1)	(9)	(10)	(11)	(12)	(13)	(14)	(15)
1. PERKIRAAN JUMLAH PERSALINAN <i>Child Bearing Prediction</i>	499	2201	243	607	381	300	8322
2. PERSALINAN DITOLONG OLEH TENAGA KESEHATAN <i>Child Birth Help by Paramedic</i>	493	2124	238	605	319	334	8252
3. PERSALINAN DITOLONG OLEH DUKUN ATAU ANGGOTA KELUARGA LAINNYA <i>Child Birth Help by Non Paramedic</i>	4	0	30	0	0	2	80
JUMLAH <i>Total</i>							

Sumber : Dinas Kesehatan Kabupaten Siak
Source : Health Affair Service, Siak Regency

TABEL 4.2.7
Table **RATA RATA KUNJUNGAN DAN PENIMBANGAN BALITA DI POSYANDU**
DI KABUPATEN SIAK, 2007 – 2011
The Average of Visiting and Kids Under 5 Years Weighting at
Integrated Service Post in Siak Regency , 2007 – 2011

RINCIAN		2007	2008	2009	2010	2011
<i>Details</i>						
(1)		(2)	(3)	(4)	(5)	(6)
1.	POSYANDU <i>Integrated Service Post</i>	329	337	254	358	364
2.	BALITA <i>Kids under Five Years</i>	40743	37736	41959	35494	43047
3.	BALITA DENGAN KMS <i>Kids Under Five Years With Cards.</i>	35008	37338	32974	36882	38896
4.	BALITA YANG DITIMBANG <i>Weighted Under Five Years Kids</i>	16652	19896	15430	18710	21988

Sumber : Dinas Kesehatan Kabupaten Siak
 Source : *Health Affair Service, Siak Regency*

TABEL 4.2.8 RATA RATA KUNJUNGAN DAN PENIMBANGAN BALITA DI POSYANDU
Table 4.2.8 *The Average of Visiting and Kids Under 5 Years Weighting at Integrated Service Post in Siak Regency , 2011*

RINCIAN <i>Details</i>	PUSKESMAS <i>Public Health Service</i>						
	MINAS	SIAK	SUNGGAI APIT	BUATAN II	SAM SAM	DAYUN	SUNGGAI MANDAU
(1)	(2)	(3)	(4)	(5)	(6)	(7)	(8)
1. POSYANDU <i>Integrated Service Post</i>	22	23	44	26	42	30	15
2. BALITA <i>Kids under Five Years</i>	2653	2385	3090	2021	7231	3177	608
3. BALITA DENGAN KMS Kids <i>Under Five Years With Cards.</i>	2653	1802	3090	1697	3427	2691	6018
4. BALITA YANG DITIMBANG <i>Weighted Under Five Years Kids</i>	1304	720	1567	1008	4683	1821	304

Lanjutan Tabel 4.2.8
Continued table 4.2.8

RINCIAN <i>Details</i>	PUSKESMAS <i>Public Health Service</i>						JUMLAH
	KERINCI KANAN	PERAWANG	BANDAR SUNGAI	BUNGA RAYA	LUBUK DALAM	BENTENG HILIR	<i>Total</i>
(1)	(9)	(8)	(10)	(11)	(12)	(13)	(14)
1. POSYANDU <i>Integrated Service Post</i>	25	47	12	36	72	20	414
2. BALITA <i>Kids under Five Years</i>	2583	11386	1255	3139	1970	1549	43047
3. BALITA DENGAN KMS <i>Kids Under Five Years With Cards.</i>	2202	10735	607	2597	1909	1458	38476
4. BALITA YANG DITIMBANG <i>Weighted Under Five Years Kids</i>	937	6257	952	937	959	899	22343

Sumber : Dinas Kesehatan Kabupaten Siak
Source : Health Affair Service, Siak Regency

TABEL
Table : 4.2.9

**AKSEPTOR KB AKTIF MENURUT KELOMPOK KELUARGA DAN
PENGUNAAN ALAT KONTRASEPSI YANG DIGUNAKAN DI
KABUPATEN SIAK, 2011**

*Number of Active Family Acceptors By Kinds of Family and
Contraception Method in Siak Regency, 2011*

ALAT KONTRASEPSI <i>Contraception Method</i>	KELOMPOK KELUARGA <i>Kind Of Family</i>			JUMLAH <i>Total</i>
	KELUARGA PRA SEJAHTERA <i>Preprosperous Family</i>	KELUARGA SEJAHTERA I <i>First Prosperous Family</i>	KELUARGA SEJAHTERA II & III 2 nd and 3 rd <i>Prospeous Family</i>	
(1)	(2)	(3)	(4)	(5)
1. IUD	65	77	1.543	1.685
2. MOP	10	22	94	126
3. MOW	68	91	326	485
4. IMPLANT	112	674	1.943	2.729
5. SUNTIKAN	248	1.599	21.746	23.593
6. PIL	291	1.397	16.537	18.225
7. KONDOM	78	285	1.571	1.934
8. OBAT VAGINAL	0	0	0	0
JUMLAH 2011	872	4.145	43.760	48.777
<i>Total</i>				
2010	*	*	*	46.569
2009	2.876	4.177	36.816	43.869
2008	2.534	11.070	31.349	44.953
2007	7.627	11.158	21.851	40.636

*) data tahun 2010 belum tersedia

Sumber : Badan Pemberdayaan Masyarakat , Perempuan dan KB, Kabupaten Siak

Source : *Society Development, Woman dan KB Service Siak Regency*

TABEL : 4.2.10 **BANYAKNYA PASANGAN USIA SUBUR YANG MENJADI PESERTA KB & BUKAN PESERTA KB MENURUT KELOMPOK KELUARGA, 2011**
Table : 4.2.10 *The Number of Fertil Age Couple, The Acceptors and Nonacceptors of Family Planning By Kinds of Family, 2011*

KELOMPOK KELUARGA <i>Kinds of Family</i>	PASANGAN USIA SUBUR <i>Fertil Age Couple</i>				JUMLAH <i>Total</i>
	PESERTA KB <i>Acceptors</i>	BUKAN PESERTA KB <i>Not Acceptors</i>			
		HAMIL <i>Pregnant</i>	TIDAK HAMIL <i>Not Pregnant</i>		
			INGIN ANAK <i>Want Child</i>	TIDAK INGIN ANAK <i>Don't Want Child</i>	
(1)	(2)	(3)	(4)	(5)	(6)
KELUARGA PRA SEJAHTERA <i>Preprosperous Family</i>	872	299	342	361	1.874
KELUARGA SEJAHTERA I <i>1st Prosperous Family</i>	4.145	345	331	422	5.243
KELUARGA SEJAHTERA II&III <i>2nd and 3rd Prosperous Family</i>	43.760	1.659	13.573	5.976	64.968
JUMLAH 2011	48.777	2.303	14.246	6.759	72.085
<i>Total</i>					
2010	46.569	2.271	11.716	7.193	67.749
2009	43.869	3.054	10.918	7.258	65.099
2008	44.953	1.663	6.173	10.818	63.607
2007	40.636	1.971	3.573	9.873	56.053

Sumber : Kantor Pemberdayaan Masyarakat , Perempuan dan KB, Kabupaten Siak
 Source : *Society Development, Woman dan KB Service Siak Regency*

TABEL : 4.2.11 BANYAKNYA PESERTA KB MENURUT JALUR PELAYANAN DAN KECAMATAN
Table *The Number of Family Planning Acceptors By Service Line and District, 2011*

KECAMATAN <i>District</i>	JALUR PELAYANAN <i>Service Line</i>		JUMLAH <i>Total</i>
	PEMERINTAH <i>Government</i>	SWASTA <i>Private</i>	
	(1)	(2)	(3)
1 MINAS	1.543	881	2.424
2 KANDIS	5.893	1.009	6.902
3 SIAK	1.911	637	2.548
4 SUNGAI APIT	3.598	690	4.288
5 SUNGAI MANDAU	365	161	526
6 KERINCI KANAN	2.463	821	3.284
7 LUBUK DALAM	1.458	296	1.754
8 TUALANG	9.969	3.323	13.292
9 KOTO GASIB	1.568	623	2.191
10 DAYUN	3.602	878	4.480
11 BUNGA RAYA	1.956	920	2.876
12 MEMPURA	1.486	187	1.673
13 SABAK AUH	1.698	174	1.872
14 PUSAKO	524	143	667
Jumlah 2011 Total	38.034	10.743	48.777
2010	34.916	11.653	46.569
2009	25.848	18.021	43.869
2008	22.173	22.780	44.953

Sumber : Kantor Pemberdayaan Masyarakat , Perempuan dan KB, Kabupaten Siak
 Source : *Society Development, Woman dan KB Service Siak Regency*

**BANYAKNYA PESERTA KB MENURUT PASANGAN USIA SUBUR DAN
KECAMATAN, 2011**

TABEL : 4.2.12 *The Number of Family Planning Acceptors By Age fertl Couple and District, 2011*
Table

KECAMATAN <i>District</i>	PASANGAN USIA SUBUR <i>Fertil Age Couple</i>				JUMLAH <i>Total</i>
	PESERTA KB <i>Acceptors</i>	BUKAN PESERTA KB <i>Not Acceptors</i>			
		HAMIL Pregnant	TIDAK HAMIL <i>Not Pregnant</i>		
			INGIN ANAK <i>Want Child</i>	TIDAK INGIN ANAK <i>Don't Want Child</i>	
(1)	(2)	(3)	(4)	(5)	(6)
1. MINAS	2.424	221	621	486	3.752
2. KANDIS	6.902	331	2.487	1.495	11.215
3. SIAK	2.548	132	905	632	4.217
4. SUNGAI APIT	4.288	73	759	447	5.567
5. SUNGAI MANDAU	526	114	198	88	926
6. KERINCI KANAN	3.284	138	749	352	4.523
7. LUBUK DALAM	1.754	70	1.833	64	3.721
8. TUALANG	13.292	675	4.271	1.734	19.972
9. KOTO GASIB	2.191	130	424	270	3.015
10. DAYUN	4.480	213	666	512	5.871
11. BUNGA RAYA	2.876	39	545	223	3.683
12. MEMPURA	1.673	74	397	224	2.368
13. SABAK AUH	1.872	73	151	47	2.143
14. PUSAKO	667	20	240	185	1.112
JUMLAH 2011	48.777	2.303	14.246	6.759	72.085
Total					
2010	46.569	2.271	11.716	7.193	67.749
2009	43.869	3.054	10.918	7.258	65.099
2008	44.953	1.663	6.173	10.818	63.607

Sumber : Kantor Pemberdayaan Masyarakat , Perempuan dan KB, Kabupaten Siak

Source : *Society Development, Woman dan KB Service Siak Regency*

TABEL : 4.2.13
Table : 4.2.13

BANYAKNYA PESERTA PASANGAN USIA SUBUR, AKSEPTOR KB, PERSENTASE PUS YANG MENJADI AKSEPTOR KB DAN KECAMATAN, 2011
The Number of Family Planning Acceptors, Age ferti Couple, Percentage and District, 2011

KECAMATAN <i>District</i>	PASANGAN USIA SUBUR <i>Fertil Age</i> <i>Couple</i>	AKSEPTOR KB <i>Family Planning</i> <i>Acceptors</i>	PERSENTASE <i>Percentage</i>
(1)	(2)	(3)	(4)
1. MINAS	3.752	2.424	64,61
2. KANDIS	11.215	6.902	61,54
3. SIAK	4.217	2.548	60,42
4. SUNGAI APIT	5.567	4.288	77,03
5. SUNGAI MANDAU	926	526	56,80
6. KERINCI KANAN	4.523	3.284	72,61
7. LUBUK DALAM	3.721	1.754	47,14
8. TUALANG	19.972	13.292	66,55
9. KOTO GASIB	3.015	2.191	72,67
10. DAYUN	5.871	4.480	76,31
11. BUNGA RAYA	3.683	2.876	78,09
12. MEMPURA	2.368	1.673	70,65
13. SABAK AUH	2.143	1.872	87,35
14. PUSAKO	1.112	667	59,98
JUMLAH 2011	72.085	48.777	67,67
<i>Total</i>			
2010	67.749	46.569	68,738
2009	65.099	43.869	67,39
2008	63.607	44.953	70,67

Sumber : Kantor Pemberdayaan Masyarakat , Perempuan dan KB, Kabupaten Siak
Source : *Society Development, Woman dan KB Service Siak Regency*

**TAMBAHAN NARAPIDANA BERDASARKAN PUTUSAN PENGADILAN
NEGERI PER BULAN MENURUT JENIS PIDANA DI KABUPATEN SIAK, 2011**
TABEL : 4.3.1 *Number Prisoners Entered per Month by Kind of Crime in Siak Regency,
Table* **2011**

BULAN <i>Month</i>	JENIS PIDANA <i>Kind</i>							
	KEJAHATAN <i>Crime</i>				PELANGGARAN <i>Violation</i>			
	2008	2009	2010	2011	2008	2009	2010	2011
(1)	(2)	(3)	(4)	(5)	(6)	(7)	(8)	(9)
1. JANUARI <i>January</i>	20	26	26	14	-	-	-	-
2. FEBRUARI <i>February</i>	38	24	24	33	-	-	-	-
3. MARET <i>March</i>	27	22	23	42	-	-	-	-
4. APRIL <i>April</i>	33	40	55	31	-	-	-	-
5. MEI <i>May</i>	45	37	14	24	-	-	-	-
6. JUNI <i>June</i>	36	49	23	33	-	-	-	-
7. JULI <i>July</i>	37	30	17	15	-	-	-	-
8. AGUSTUS <i>August</i>	34	25	20	50	-	-	-	-
9. SEPTEMBER <i>September</i>	43	32	19	26	-	-	-	-
10. OKTOBER <i>October</i>	19	17	22	29	-	-	-	-
11. NOVEMBER <i>November</i>	27	44	13	25	-	-	-	-
12. DESEMBER <i>December</i>	54	34	33	31	-	-	-	-
JUMLAH	413	380	289	353	-	-	-	-
<i>Total</i>								

Sumber : Lembaga Pemasyarakatan Kabupaten Siak

Source : Prisoner, Siak Regency

TABEL : 4.3.2 ISI RUMAH LEMBAGA PEMASYARAKATAN/TAHANAN NEGARA MENURUT KEJAHATAN/PELANGGARAN, STATUS DALAM LEMBAGA PEMASYARAKATAN/RUMAH TAHANAN NEGARA DAN JENIS KELAMIN, 2011
Content of Prison by Crime, Status and Sex, 2011

JENIS KEJAHATAN <i>Kind of Criminality</i>	NARAPIDANA Prisoner											
	2008			2009			2010			2011		
	L	P	L+P	L	P	L+P	L	P	L+P	L	P	L+P
(1)	(2)	(3)	(4)	(5)	(6)	(7)	(8)	(9)	(10)	(11)	(12)	(13)
1. Politik <i>Politics</i>	-	-	-	-	-	-	-	-	-	-	-	-
2. Ketertiban Umum <i>Public Rule</i>	6	-	6	-	-	-	1	-	1	2	-	2
3. Narkoba <i>Drugs</i>	55	2	57	43	2	45	35	6	41	59	6	65
4. Psikotropika <i>Psychotropica</i>	5	2	7	5	3	8	-	-	-	-	-	-
5. Mata Uang <i>Currency</i>	-	-	-	-	-	-	-	-	-	-	-	-
6. Memalsukan Materai/Surat <i>Paper</i>	-	-	-	-	-	-	-	-	-	-	-	-
7. Kesusilaan <i>Morality</i>	26	-	26	4	-	4	11	-	11	8	-	8
8. Perjudian <i>Gambling</i>	9	1	10	11	-	11	9	-	9	7	-	7
9. Penculikan <i>Kidnapping</i>	3	-	3	-	-	-	2	-	2	1	-	1
10. Pembunuhan <i>Murder</i>	3	-	3	1	-	1	1	-	1	3	-	3
11. Penganiayaan <i>Assault</i>	5	-	5	6	-	6	3	-	3	7	-	7
12. Pencurian <i>Stealing</i>	53	1	54	47	-	47	37	1	38	26	-	26
13. Perampokan <i>Robbery</i>	11	-	11	9	-	9	13	-	13	11	-	11
14. Memeras/mengancam <i>Blackmail</i>	-	-	-	-	-	-	1	2	3	1	-	1
15. Penggelapan <i>Embezzlement</i>	9	-	9	5	-	5	4	-	4	3	-	3
16. Penipuan <i>Swidle</i>	7	-	7	5	-	5	3	-	3	2	-	2
17. Merusak barang <i>Damage Thing</i>	-	-	-	-	-	-	-	-	-	-	-	-
18. Dalam jabatan <i>In function</i>	-	-	-	-	-	-	-	-	-	-	-	-
19. Penadahan <i>Fence</i>	2	-	2	4	-	4	-	-	-	-	-	-
20. Lain-lain <i>Other</i>	19	1	20	50	1	51	59	1	60	55	1	56
21. Ekonomi <i>Economic</i>	-	-	-	-	-	-	-	-	-	-	-	-
JUMLAH SELURUHNYA	213	7	220	190	6	196	179	1	18	185	7	192
<i>Grand total</i>								0	9			

Lanjutan tabel 4.3.2
Continued table 4.3.2

JENIS KEJAHATAN <i>Kind of Criminality</i>	TAHANAN Detention											
	2008			2009			2010			2011		
	L	P	L+P	L	P	L+P	L	P	L+P	L	P	L+P
(1)	(2)	(3)	(4)	(5)	(6)	(7)	(8)	(9)	(10)	(11)	(12)	(13)
1. Politik <i>Politics</i>	-	-	-	-	-	-	-	-	-	-	-	-
2. Ketertiban Umum <i>Public Rule</i>	2	-	2	1	-	1	3	-	3	2	-	2
3. Narkoba <i>Drugs</i>	22	-	22	3	1	4	25	-	25	17	-	17
4. Psikotropika <i>Psychotropica</i>	-	-	-	6	-	6	-	-	-	-	-	-
5. Mata Uang <i>Currency</i>	-	-	-	-	-	-	-	-	-	-	-	-
6. Memalsukan Materai/Surat <i>Paper Counterfeit</i>	-	-	-	-	-	-	3	-	3	1	-	1
7. Kesusilaan <i>Morality</i>	7	-	7	7	1	8	-	-	-	4	-	4
8. Perjudian <i>Gambling</i>	25	1	26	3	1	4	31	-	31	27	3	40
9. Penculikan <i>Kidnapping</i>	-	-	-	1	-	1	-	-	-	-	-	-
10. Pembunuhan <i>Murder</i>	-	-	-	-	-	-	1	-	1	-	4	4
11. Penganiayaan <i>Assault</i>	7	-	7	2	-	2	2	1	3	-	-	-
12. Pencurian <i>Stealing</i>	37	-	37	53	1	54	39	-	39	42	1	43
13. Perampokan <i>Robbery</i>	4	-	4	5	1	6	7	-	7	3	-	3
14. Memeras/mengancam <i>Blackmail</i>	2	-	2	1	-	1	-	-	-	1	-	1
15. Penggelapan <i>Embezzlement</i>	11	-	11	2	-	2	2	-	2	4	-	4
16. Penipuan <i>Swidle</i>	2	-	2	1	-	1	1	-	1	4	-	4
17. Merusak barang <i>Damage Thing</i>	-	-	-	-	-	-	-	-	-	-	-	-
18. Dalam jabatan <i>In function</i>	-	-	-	-	-	-	-	-	-	-	-	-
19. Penadahan <i>Fence</i>	8	-	8	6	-	6	-	-	-	1	-	1
20. Lain-lain <i>Other</i>	16	-	16	10	-	10	10	-	10	10	-	10
21. Ekonomi <i>Economic</i>	-	-	-	-	-	-	-	-	-	-	-	-
JUMLAH SELURUHNYA	143	1	143	101	5	106	124	1	125	116	8	124
<i>Grand total</i>												

Lanjutan tabel 4.3.2
Continued table 4.3.2

JENIS KEJAHATAN <i>Kind of Criminality</i>	TITIPAN <i>Entrusted</i>											
	2008			2009			2010			2011		
	L	P	L+P	L	P	L+P	L	P	L+P	L	P	L+P
(1)	(2)	(3)	(4)	(5)	(6)	(7)	(8)	(9)	(10)	(11)	(12)	(13)
1. Politik <i>Politics</i>	-	-	-				-	-	-	-	-	-
2. Ketertiban Umum <i>Public Rule</i>	-	-	-	1	-	1	-	-	-	-	-	-
3. Narkoba <i>Drugs</i>	-	-	-	46	3	49	-	-	-	-	-	-
4. Psikotropika <i>Psychotropica</i>	-	-	-	11	3	14	-	-	-	-	-	-
5. Mata Uang <i>Currency</i>	-	-	-	-	-	-	-	-	-	-	-	-
6. Memalsukan Materai/Surat <i>Paper Counterfeit</i>	-	-	-	-	-	-	-	-	-	-	-	-
7. Kesusilaan <i>Morality</i>	-	-	-	11	1	12	-	-	-	-	-	-
8. Perjudian <i>Gambling</i>	-	-	-	14	1	15	-	-	-	-	-	-
9. Penculikan <i>Kidnapping</i>	-	-	-	1	-	1	-	-	-	-	-	-
10. Pembunuhan <i>Murder</i>	-	-	-	1	-	1	-	-	-	-	-	-
11. Penganiayaan <i>Assault</i>	-	-	-	8	-	8	-	-	-	-	-	-
12. Pencurian <i>Stealing</i>	-	-	-	100	1	10	-	-	-	-	-	-
13. Perampokan <i>Robbery</i>	-	-	-	14	1	15	-	-	-	-	-	-
14. Memeras/mengancam <i>Blackmail</i>	-	-	-	1	-	1	-	-	-	-	-	-
15. Penggelapan <i>Embezzlement</i>	-	-	-	7	-	7	-	-	-	-	-	-
16. Penipuan <i>Swidle</i>	-	-	-	6	-	6	-	-	-	-	-	-
17. Merusak barang <i>Damage Thing</i>	-	-	-	-	-	-	-	-	-	-	-	-
18. Dalam jabatan <i>In function</i>	-	-	-	-	-	-	-	-	-	-	-	-
19. Penadahan <i>Fence</i>	-	-	-	10	-	10	-	-	-	-	-	-
20. Lain-lain <i>Other</i>	-	-	-	50	-	50	-	-	-	-	-	-
21. Ekonomi <i>Economic</i>	-	-	-	-	-	-	-	-	-	-	-	-
JUMLAH SELURUHNYA	-	-	-	50	1	50	-	-	-	-	-	-
<i>Grand total</i>					0							

Lanjutan tabel 4.3.2
Continued table 4.3.2

JENIS KEJAHATAN <i>Kind of Criminality</i>	JUMLAH Total											
	2008			2009			2010			2011		
	L	P	L+P	L	P	L+P	L	P	L+P	L	P	L+P
(1)	(2)	(3)	(4)	(5)	(6)	(7)	(8)	(9)	(10)	(11)	(12)	(13)
1. Politik <i>Politics</i>	-	-	-	-	-	-	-	-	-	-	-	-
2. Ketertiban Umum <i>Public Rule</i>	8	-	8	2	-	2	4	-	4	4	-	4
3. Narkoba <i>Drugs</i>	77	2	79	92	6	98	60	6	66	76	6	82
4. Psikotropika <i>Psychotropica</i>	5	2	7	11	3	14	-	-	-	-	-	-
5. Mata Uang <i>Currency</i>	-	-	-	-	-	-	-	-	-	-	-	-
6. Memalsukan Materai/Surat <i>Paper Counterfeit</i>	-	-	-	-	-	-	3	-	3	1	-	1
7. Kesusilaan <i>Morality</i>	33	-	33	22	2	24	11	-	11	12	-	12
8. Perjudian <i>Gambling</i>	34	2	36	28	2	30	40	-	40	34	3	37
9. Penculikan <i>Kidnapping</i>	3	-	3	2	-	2	2	-	2	1	-	1
10. Pembunuhan <i>Murder</i>	3	-	3	2	-	2	2	-	2	3	4	7
11. Penganiayaan <i>Assault</i>	12	-	12	16	-	16	5	1	6	7	-	7
12. Pencurian <i>Stealing</i>	90	1	91	200	2	202	76	1	77	68	1	69
13. Perampokan <i>Robbery</i>	15	-	15	28	2	30	20	-	20	14	-	14
14. Memeras/mengancam <i>Blackmail</i>	2	-	2	2	-	2	1	2	3	2	-	2
15. Penggelapan <i>Embezzlement</i>	20	-	20	14	-	14	6	-	6	7	-	7
16. Penipuan <i>Swidle</i>	9	-	9	12	-	12	4	-	4	6	-	6
17. Merusak barang <i>Damage Thing</i>	-	-	-	-	-	-	-	-	-	-	-	-
18. Dalam jabatan <i>In function</i>	-	-	-	-	-	-	-	-	-	-	-	-
19. Penadahan <i>Fence</i>	10	-	10	20	-	20	-	-	-	1	-	1
20. Lain-lain <i>Other</i>	35	1	36	11	1	119	69	1	70	65	1	66
21. Ekonomi <i>Economic</i>	-	-	-	-	-	-	-	-	-	-	-	-
JUMLAH SELURUHNYA	356	8	364	582	2	604	303	11	314	301	15	316
<i>Grand total</i>					2							

Sumber : Lembaga Pemasyarakatan Kabupaten Siak

Source : Prisoner, Siak Regency

TABEL : 4.3.3
Table **NARAPIDANA MENURUT JENIS PIDANA, HUKUMAN DAN KELAMIN DI**
KABUPATEN SIAK, 2011
Prisoners by Kind of Punishment, Status and Sex in Siak Regency, 2011

JENIS PIDANA HUKUMAN <i>Kind of Punishment</i>	JENIS KELAMIN								
	Sex								
	2009			2010			2011		
(1)	L	P	L+P	L	P	L+P	L	P	L+P
(1)	(2)	(3)	(4)	(5)	(6)	(7)	(8)	(9)	(10)
NARAPIDANA									
<i>Prisoner</i>									
Pidana Mati <i>Dead Punishment</i>	*	*	*	-	-	-	-	-	-
Seumur Hidup <i>Life Time</i>	*	*	*	-	-	-	-	-	-
Lebih dari 1 Tahun (B.I) <i>More than a Year</i>	*	*	*	142	7	149	156	6	162
3 sd 12 Bulan (B.II.a) <i>3-12 Month</i>	*	*	*	34	1	35	25	-	25
Kurang dari 3 Bulan (B.II.b) <i>Less than 3 Months</i>	*	*	*	-	-	-	-	-	-
Kurungan (B.III) <i>Prison</i>	*	*	*	5	-	5	5	-	5
Lainnya <i>Other</i>	*	*	*	-	-	-	-	-	-
Jumlah Total	*	*	*	181	8	189	186	6	192
TAHANAN	*	*	*						
<i>Detention</i>									
Penyidik <i>Investigating Officer</i>	*	*	*	15	-	15	24	-	24
Penuntutan <i>Prosecution</i>	*	*	*	18	-	18	12	1	13
Pengadilan Negeri <i>State Court</i>	*	*	*	91	1	92	76	4	80
Pengadilan Tinggi <i>High Court</i>	*	*	*	-	-	-	2	-	2
Mehkamah Agung <i>Supreme Court</i>	*	*	*	-	-	-	3	-	3
Lainnya <i>Other</i>	*	*	*	-	-	-	-	-	-
Jumlah Total	*	*	*	124	1	125	117	5	122
Jumlah Titipan Total of Entrused	*	*	*	-	-	-	-	-	-
JUMLAH SELURUHNYA Grand Total	*	*	*	305	9	314	303	11	314

Sumber : Lembaga Pemasyarakatan Kabupaten Siak
 Source : *Prisoner, Siak Regency*

TABEL
Table 4.3.4

**BANYAKNYA PERISTIWA KEJAHATAN YANG DILAPORKAN DAN YANG
DISELESAIKAN MENURUT POLSEK, 2011**
Number of Criminals Reported and Settled by Sector Police, 2011

KESATUAN <i>Corps</i>	2009		2010		2011	
	DILAPOR- KAN <i>Reported</i>	DISELESAI- KAN <i>Settled</i>	DILAPOR- KAN <i>Reported</i>	DISELESAI- KAN <i>Settled</i>	DILAPOR- KAN <i>Reported</i>	DISELESAI- KAN <i>Settled</i>
(1)	(2)	(3)	(4)	(5)	(6)	(7)
1. POLRES SIAK	102	63	29	20	685	331
2. POLSEK SIAK	45	31	25	10	*	*
3. POLSEK SUNGAI	9	5	7	3	*	*
4. POLSEK TUALANG	96	67	132	85	*	*
5. POLSEK MINAS	64	40	86	48	*	*
6. POLSEK KANDIS	241	161	178	103	*	*
7. POLSEK LUBUK	43	15	19	5	*	*
8. POLSEK KERINCI KANAN	12	6	15	7	*	*
9. POLSEK BUNGA RAYA	9	5	12	6	*	*
10. POLSEK SEI MANDAU	0	0	3	1	*	*
Jumlah Total	621	393	506	288	685	331

Sumber : POLRES SIAK

Source : Siak Resort Police

**BANYAKNYA KECELAKAAN LALU LINTAS, KORBAN DAN KERUGIAN
MATERIL
MENURUT POLSEK, 2011**

TABEL : 4.3.5
Table *Number of Traffic Accidents, Victims and Material Loss by Sector Police, 2011*

POLSEK/POLSEKTA <i>Sector Police/Town Sector Police</i>	JUMLAH KECELA- KAAN <i>Number of Accidents</i>	KORBAN <i>Victims</i>			KERUGIAN METERIAL <i>Material Loss (Rp)</i>
		MENINGGAL <i>Dead</i>	LUKA BERAT Heavy Injured	LUKA RINGAN Light Injured	
(1)	(2)	(3)	(4)	(5)	(6)
1. POLRES SIAK	14	6	16	10	Rp 110.000.000
2. POLSEK SIAK	9	4	8	8	Rp 14.900.000
3. POLSEK SUNGAI APIT	16	9	13	23	Rp 55.700.000
4. POLSEK LUBUK DALAM	22	12	19	6	Rp 90.000.000
5. POLSEK TUALANG	47	16	45	21	Rp 151.500.000
6. POLSEK MINAS	94	24	83	104	Rp 1.036.000.000
7. POLSEK KANDIS	75	23	58	81	Rp 778.750.000
8. POLSEK BUNGA RAYA	*	*	*	*	
9. POLSEK KERINCI KANAN	*	*	*	*	
10. POLSEK SEI MANDAU	*	*	*	*	
Jumlah 2011	277	94	242	253	Rp 2.236.850.000
Total					

Sumber : POLRES SIAK

Source : Siak Resort Police

TABEL
Table : 4.3.6 **BANYAKNYA KRIMINALITAS YANG DILAPORKAN POLSEK/POLSEKTA**
MENURUT JENIS KRIMINALITAS DAN POLSEK/POLSEKTA, 2011
Number of Crimes Reported to Sector Police/City Sector Police by Kind and
Regency/ City, 2011

Jenis Kriminalitas <i>Kind of Crimes</i>	Polres Siak	Polsek Siak	Polsek Sungai Apit	Polsek Tualang	Polsek Kandis	Polsek Minas	Polsek Lubuk Dalam
(1)	(2)	(3)	(4)	(5)	(6)	(7)	(8)
1. Kebakaran <i>Fire</i>	5	*	*	*	*	*	*
2. Penipuan <i>Deception</i>	0	*	*	*	*	*	*
3. Uang Palsu <i>Money Counterfeiting</i>	0	*	*	*	*	*	*
4. Judi <i>Gambling</i>	24	*	*	*	*	*	*
5. Narkotika <i>Narcotic</i>	24	*	*	*	*	*	*
6. Senjata Api/Tajam <i>Weapon</i>	0	*	*	*	*	*	*
7. Perkosaan <i>Rape</i>	8	*	*	*	*	*	*
8. Pembunuhan <i>Murder</i>	1	*	*	*	*	*	*
9. Curanmor <i>Motor Vehicle Stealing</i>	48	*	*	*	*	*	*
10. Penganiayaan Berat <i>Severe Assault</i>	32	*	*	*	*	*	*
11. Penganiayaan <i>Assault</i>	52	*	*	*	*	*	*
12. Pencurian Biasa <i>Stealing</i>	44	*	*	*	*	*	*
13. Curat <i>Severe Stealing</i>	163	*	*	*	*	*	*
14. Curas <i>Tight stealing</i>	20	*	*	*	*	*	*
15. Ancam/Peras <i>Embezzlement</i>	6	*	*	*	*	*	*
16. Tipu/Gelap <i>Swidle</i>	96	*	*	*	*	*	*
17. Merusak Barang <i>Destruction</i>	15	*	*	*	*	*	*
18. Pencabulan <i>Indecent</i>	14	*	*	*	*	*	*
19. Kejahatan Lain <i>Other</i>	133	*	*	*	*	*	*
Jumlah 2011	685	*	*	*	*	*	*

Sumber : POLRES SIAK

Source : Siak Resort Police

TABEL
Table : 4.3.7

BANYAKNYA KRIMINALITAS MENURUT POLSEK/POLSEKTA, 2011
Number of Crimes by Sector Police/City Sector Police, 2011

POLSEK/POLSEKTA <i>Sector Police/Town Sector Police</i>	JUMLAH KRIMINALITAS <i>Number of Crimes</i>			PENYELESAIAN <i>Crime Clear</i>			PERSENTASE <i>Percentage</i> (%)		
	2009	2010	2011	2009	2010	2011	2009	2010	2011
(1)	(2)	(3)	(4)	(5)	(6)	(7)	(8)	(9)	(10)
1. POLRES SIAK	102	29	685	63	20	331	59,7	69	48,32
2. POLSEK SIAK	45	20	*	31	10	*	68,8	40	*
3. POLSEK SUNGAI APIT	9	86	*	5	48	*	55,5	56	*
4. POLSEK TUALANG	96	132	*	67	85	*	69,7	64	*
5. POLSEK MINAS	64	178	*	40	103	*	62,5	58	*
6. POLSEK KANDIS	241	7	*	161	3	*	66,8	43	*
7. POLSEK LUBUK DALAM	43	19	*	15	5	*	34,8	26	*
8. POLSEK KERINCI KANAN	3	15	*	6	7	*	50	47	*
9. POLSEK BUNGA RAYA	9	12	*	5	6	*	71,4	50	*
10. POLSEK SEI MANDAU	0	3	*	0	1	*	0	33	*
JUMLAH Total	621	506	685	393	288	331	63,2	57	48,32

Sumber : POLRES SIAK

Source : *Siak Resort Police*

TABEL
Table : 4.3.8BANYAKNYA PELANGGARAN LALU LINTAS (TILANG) DAN YANG DISELESAIKAN
MENURUT POLSEK/POLSEKTA, 2011*Number of Cases Against The Traffic and Settled by Sector Police, 2011*

POLSEK/POLSEKTA <i>Sector Police/Town Sector Police</i>	JUMLAH PELANGGARAN <i>Number of Cases</i>			SELESAI Settled			PERSENTASE <i>Percentage</i> (%)		
	2009	2010	2011	2009	2010	2011	2009	2010	2011
(1)	(2)	(3)	(4)	(5)	(6)	(7)	(8)	(9)	(10)
1. SIAK	5.541	4.586	5.207	5.541	4.586	5.207	100	100	100
2. SUNGAI APIT	*	*	*	*	*	*	*	*	*
3. LUBUK DALAM	*	*	*	*	*	*	*	*	*
4. TUALANG	*	*	*	*	*	*	*	*	*
5. MINAS	*	*	*	*	*	*	*	*	*
6. KANDIS	*	*	*	*	*	*	*	*	*
7. KERINCI KANAN	*	*	*	*	*	*	*	*	*
8. SIAK (DAYUN)	*	*	*	*	*	*	*	*	*
JUMLAH <i>Total</i>	5.541	4.586	5.207	5.541	4.586	5.207	100	100	100

Sumber : POLRES SIAK

Source : Siak Resort Police

TABEL : 4.3.9
Table : **4.3.9** **BANYAKNYA PERKARA PELANGGARAN LALU LINTAS YANG DITINDAK DENGAN**
TILANG MENURUT POLSEK/POLSEKTA JAJARAN POLRES SIAK, 2011
Number of Traffic Cases Getting Traffic Tickets by Sector Police/Town Sector
Police Inside of Command Police of Riau Province, 2011

POLSEK/POLSEKTA Sector Police/Town Sector Police	2007	2008	2009	2010	2011
(1)	(2)	(3)	(4)	(5)	(6)
1. SIAK	720	4.784	5.541	4.586	5.207
2. SUNGAI APIT	20	*	*	*	*
3. LUBUK DALAM	240	*	*	*	*
4. TUALANG	420	*	*	*	*
5. MINAS	400	*	*	*	*
6. KANDIS	388	*	*	*	*
7. KERINCI KANAN	30	*	*	*	*
8. SIAK (DAYUN)	502	*	*	*	*
JUMLAH Total	2.720	4.784	5.541	4.586	5.207

Sumber : POLRES SIAK

Source : Siak Resort Police

TABEL
Table : 4.3.10

BANYAKNYA SURAT IZIN MENGEMUDI (SIM) YANG DIKELUARKAN
OLEH
POLRES SIAK MENURUT JENIS SIM , 2011
Number of Driving License Given Out by Type and Sector Police, 2011

JENIS SIM	2007	2008	2009	2010	2011
(1)	(2)	(3)	(4)	(5)	(6)
1. SIM A	2.602	3.639	3.032	3.357	4.215
2. SIM C	14.399	13.541	12.281	13.569	11.590
3. SIM B.1	1.795	355	145	231	512
4. SIM B.2	1.201	33	47	116	294
JUMLAH Total	19.997	17.586	13.505	17.273	16.611

Sumber : POLRES SIAK

Source : Siak Resort Police

**BANYAKNYA TEMPAT PERIBADATAN MENURUT JENIS DAN
KECAMATAN, 2011**

TABEL
Table : 4.4.1 *Number of Worship Facility by Kind and District Which Listed in
Religion Departement, 2011*

KECAMATAN <i>District</i>	MESJID <i>Mosque</i>	MUSHALLA / LANGGAR <i>Private Mosque</i>	GEREJA <i>Church</i>		VIHARA <i>Budish Temple</i>	PURA <i>Hindush Temple</i>
			KHATOLIK <i>Chatolic</i>	PROTES- TAN <i>Protestant</i>		
(1)	(2)	(3)	(4)	(5)	(6)	(7)
1. MINAS	18	32	5	17	0	0
2. KANDIS	56	31	6	71	0	0
3. SIAK	37	51	0	5	3	0
4. SUNGAI APIT	32	92	0	3	0	1
5. SUNGAI MANDAU	18	5	0	1	0	0
6. KERINCI KANAN	31	86	0	8	0	1
7. LUBUK DALAM	21	54	0	22	0	0
8. TUALANG	48	58	3	39	2	0
9. KOTO GASIB	31	28	0	4	0	0
10. DAYUN	31	79	1	19	0	0
11. BUNGA RAYA	23	51	0	4	0	0
12. MEMPURA	21	16	0	1	1	0
13. SABAK AUH	22	22	0	1	0	0
14. PUSAKO	14	11	0	3	0	0
JUMLAH 2011 TOTAL	403	616	15	198	6	2
2010	396	556	0	193	6	1
2009	374	513	11	198	6	3
2008	374	512	11	118	1	3

Sumber : Kantor Departemen Agama Kabupaten Siak
Source : Religion Department Representative Office, Siak Regency

TABEL : 4.4.2
Table : 4.4.2 **BANYAKNYA JEMAAH HAJI YANG BERANGKAT KE MEKKAH DAN YANG KEMBALI MENURUT JENIS KELAMIN DAN KECAMATAN, 2011**
Number of Hajji Pilgrims Departure to Mecca and Return by Sex and District, 2011

KECAMATAN <i>District</i>	BERANGKAT <i>Departure</i>			MENINGGAL DUNIA <i>Dead</i>	KEMBALI <i>Return</i>
	LAKI-LAKI <i>Male</i>	PEREMPUAN <i>Female</i>	JUMLAH <i>Total</i>		
(1)	(2)	(3)	(4)	(5)	(6)
1. MINAS	2	4	6	0	6
2. KANDIS	0	5	5	0	5
3. SIAK	10	13	23	0	23
4. SUNGAI APIT	10	18	28	0	28
5. SUNGAI MANDAU	2	0	2	0	2
6. KERINCI KANAN	8	7	15	0	15
7. LUBUK DALAM	4	8	12	0	12
8. TUALANG	14	18	32	0	32
9. KOTO GASIB	12	12	24	0	24
10. DAYUN	16	15	31	0	31
11. BUNGA RAYA	5	5	10	0	10
12. MEMPURA	3	5	8	0	8
13. SABAK AUH	6	12	18	0	18
14. PUSAKO	*	*	*	*	*
JUMLAH 2011	92	122	214	0	214
2010	138	124	262	0	262
2009	91	101	192	0	192
2008	90	108	124	0	124

*) data tergabung dengan kecamatan induk/*data joined with main district*

Sumber : Kantor Departemen Agama Kabupaten Siak

Source : Religion Department Representative Office, Siak Regency

5. PERTANIAN

Data statistik pertanian yang disajikan dalam bab ini dibagi dalam 4 sub sektor yaitu :

- ↳ Pertanian Tanaman Pangan
- ↳ Perkebunan
- ↳ Peternakan dan Perikanan
- ↳ Kehutanan

5.1. Pertanian Tanaman Pangan

Tanaman Pangan meliputi luas panen dan produksi tanaman bahan makanan dan sayur-sayuran untuk tahun 2011 yang diperoleh dari Dinas Pertanian dan Perkebunan Kabupaten Siak.

5.2. Perkebunan

Perkebunan mempunyai kedudukan yang penting didalam pengembangan pertanian baik di tingkat nasional maupun regional. Tanaman perkebunan yang merupakan tanaman perdagangan yang cukup potensial di daerah ini ialah kelapa sawit.

5. AGRICULTURE

In this chapter the agriculture data are classified into :

- ↳ *Food crops*
- ↳ *Plantation*
- ↳ *Animal Husbandry and Fishery*
- ↳ *Forestry*

5.1. Food crops

Food crops cover harvested area production of food crops and vegetable within 2011 obtained from Agriculture and Estate Service Office of Siak Regency.

5.2. Plantation

Plantation plays an important role in developing agriculture both at National and Regional level. In Siak Regency palm oil is potential in trade sector.

TABEL
Table : 5.1.1

LUAS LAHAN MENURUT PENGGUNAANNYA, 2011
Land Area According to Use, 2011

KECAMATAN <i>District</i>	Tipe Lahan <i>Land Type</i>					
	Lahan Sawah <i>Wet Area (Ha)</i>	Pekarangan <i>Yard (Ha)</i>	Tegal/Kebun <i>Estate (Ha)</i>	Ladang/Huma <i>Field (Ha)</i>	Padang Rumput <i>Grass (Ha)</i>	Hutan Rakyat <i>Public Forest (Ha)</i>
(1)	(2)	(3)	(4)	(5)	(6)	(7)
1. MINAS	5	320	511	14	-	11.270
2. KANDIS	105	19	141	132	31	688
3. SIAK	-	2.098	3.267	80	35	54.100
4. SUNGAI APIT	502	1.332	3.764	644	5	4.682
5. SUNGAI MANDAU	258	1.465	14.710	6.685	29	11.385
6. KERINCI KANAN	-	565	6	-	4	1.300
7. LUBUK DALAM	-	565	6	-	4	1.300
8. TUALANG	55	50	55	16	41	50
9. KOTO GASIB	-	3.561	1.375	1.158	20	5.000
10. DAYUN	-	265	256	199	-	2.050
11. BUNGA RAYA	2.415	4.556	234	217	-	527
12. MEMPURA	-	4.955	5.850	1.906	612	2.385
13. SABAK AUH	2.002	250	34	-	-	-
14. PUSAKO	32	190	2.500	-	29	1.003
JUMLAH 2011 <i>Total</i>	5.374	20.191	32.709	11.051	810	95.740

Lanjutan Tabel 5.1.1
Continued Table 5.1.1

KECAMATAN <i>District</i>	Tipe Lahan <i>Land Type</i>					
	Hutan Negara <i>State Forest (Ha)</i>	Perkebunan <i>Plantation (Ha)</i>	Rawa <i>Swamp (Ha)</i>	Tambak <i>Dyke (Ha)</i>	Kolam Empang <i>Fishpond (Ha)</i>	Sementara Tidak di Usahakan <i>(Ha)</i>
(1)	(8)	(9)	(10)	(11)	(12)	(13)
1. MINAS	2.561	17.278	450	-	11	24
2. KANDIS	21.450	54.319	2.519	-	27	-
3. SIAK	3.100	11.442	118	-	21	756
4. SUNGAI APIT	56.001	15.077	245	17	1	30.160
5. SUNGAI MANDAU	19.507	10.896	1.550	-	17	21.897
6. KERINCI KANAN	1.500	7.938	50	-	50	-
7. LUBUK DALAM	1.500	8.917	120	-	50	1.070
8. TUALANG	8.218	24.793	38	-	200	75
9. KOTO GASIB	26.823	25.810	737	-	40	775
10. DAYUN	107	17.788	99	-	54	217
11. BUNGA RAYA	-	7.299	4	-	70	155
12. MEMPURA	-	11.975	-	-	90	8.811
13. SABAK AUH	-	4.572	30	-	10	50
14. PUSAKO	23.980	6.064	8.600	-	10	29
JUMLAH 2011 <i>Total</i>	164.747	224.168	14.560	17	651	64.019

Lanjutan Tabel 5.1.1
Continued Table 5.1.1

KECAMATAN <i>District</i>	Tipe Lahan <i>Land Type</i>		Jumlah <i>Total (Ha)</i>
	Rumah Bangunan/ Halaman (Ha)	Lain-lain (Ha)	
(1)	(14)	(15)	(16)
1. MINAS	1.747	444	34.635
2. KANDIS	30.650	39.284	149.365
3. SIAK	13.200	1.200	89.417
4. SUNGAI APIT	9.017	13.086	134.533
5. SUNGAI MANDAU	40.655	41.446	170.500
6. KERINCI KANAN	1.100	353	12.866
7. LUBUK DALAM	1.100	877	15.509
8. TUALANG	705	64	34.360
9. KOTO GASIB	2.870	2.301	70.470
10. DAYUN	1.593	596	23.224
11. BUNGA RAYA	2.824	1.248	19.549
12. MEMPURA	4.827	2.334	43.745
13. SABAK AUH	305	85	7.338
14. PUSAKO	1.702	5.859	49.998
JUMLAH 2011 <i>Total</i>	112.295	109.177	855.509

Sumber: Dinas Pertanian, Peternakan, dan Perikanan Kabupaten Siak
Source : Agriculture, Animal Husbandry, and Fisheries Service of Siak Regency

TABEL
Table : 5.1.2

PEMANFAATAN LAHAN SAWAH MENURUT JENIS IRIGASI, 2011
Wet Area used According to irrigation kinds, 2011

KECAMATAN <i>District</i>	Sumber Irigasi <i>Irrigation Source</i>				Tadah Hujan dan Pasang Surut <i>Rain Cistern and Rise Subsided (Ha)</i>	Jumlah <i>Total (Ha)</i>
	Teknis <i>Technics</i>	Setengah Teknis <i>Half Technics</i>	Seder hana <i>Simple</i>	Irigasi Desa Non PU <i>Village Irrigation Non PU</i>		
(1)	(2)	(3)	(4)	(5)	(6)	(7)
1. MINAS	-	-	-	-	5	5
2. KANDIS	-	-	-	-	105	105
3. SIAK	-	-	-	-	-	-
4. SUNGAI APIT	-	-	-	-	502	502
5. SUNGAI MANDAU	-	-	198	-	60	258
6. KERINCI KANAN	-	-	-	-	-	-
7. LUBUK DALAM	-	-	-	-	-	-
8. TUALANG	-	-	-	30	25	55
9. KOTO GASIB	-	-	-	-	-	-
10. DAYUN	-	-	-	-	-	-
11. BUNGA RAYA	-	-	-	-	2.415	2.415
12. MEMPURA	-	-	-	-	-	-
13. SABAK AUH	-	-	-	-	2.002	2.002
14. PUSAKO	-	-	-	-	32	32
JUMLAH 2011 <i>Total</i>	-	-	198	30	5.146	5.374

Sumber: Dinas Pertanian, Peternakan, dan Perikanan Kabupaten Siak

Source : Agriculture, Animal Husbandry, and Fisheries Service of Siak Regency

TABEL : 5.1.3
Table

PEMANFAATAN LAHAN SAWAH MENURUT INTENSITAS
PERTANAMAN, 2011
Wet Land Use According to Planted Intensity, 2011

NO	KECAMATAN	LUAS INTENSITAS PENANAMAN <i>Planted Intensity Wide (IP)</i>			Tidak Ditanami Padi (Ha)	Sementara Tidak Diusahakan (Ha)	Jumlah <i>Total</i> (Ha)
		IP 300 (Ha)	IP 100 - 200 (Ha)	IP 0 - 100 (Ha)			
(1)	(2)	(3)	(4)	(5)	(6)	(7)	(8)
1	SIAK	-	-	-	-	-	-
2	MEMPURA	-	-	-	-	-	-
3	SABAK AUH	-	-	1.800	46	156	2.002
4	SUNGAI APIT BUNGA	-	-	236	266	-	502
5	RAYA	638	1.110	606	47	14	2.415
6	MINAS	-	-	-	3	2	5
7	DAYUN	-	-	-	-	-	-
8	KANDIS	-	-	47	-	58	105
9	TUALANG	-	-	5	-	50	55
10	KOTO GASIB KERINCI	-	-	-	-	-	-
11	KANAN LUBUK	-	-	-	-	-	-
12	DALAM SUNGAI	-	-	-	-	-	-
13	MANDAU	-	143	37	78	-	258
14	PUSAKO	-	32	-	-	-	32
Jumlah Total 2011		638	1.285	2.731	440	280	5.374

Sumber: Dinas Pertanian, Peternakan, dan Perikanan Kabupaten Siak

Source : Agriculture, Animal Husbandry, and Fisheries Service of Siak Regency

TABEL : 5.1.4
Table

**JUMLAH PENYULUH PERTANIAN LAPANGAN MENURUT
KECAMATAN, 2011**
Number of Agriculture Information Officer, 2011

KECAMATAN <i>District</i>	JUMLAH PPL <i>Number of Agriculture Information Officer</i>
(1)	(2)
1. SIAK	9
2. MEMPURA	15
3. BUNGA RAYA	6
4. SUNGAI APIT	10
5. SABAK AUH	5
6. DAYUN	12
7. TUALANG	10
8. SUNGAI MANDAU	9
9. KERINCI KANAN	9
10. KANDIS	11
11. MINAS	11
12. KOTO GASIB	10
13. LUBUK DALAM	8
14. PUSAKO	8
JUMLAH 2011 Total	133

Sumber: Badan Pelaksana Penyuluhan dan Ketahanan Pangan Kabupaten Siak
Source : Agriculture, Animal Husbandry, and Fisheries Service of Siak Regency

TABEL UAS TANAM, LUAS PANEN DAN PRODUKSI PADI MENURUT
KECAMATAN, 2011
 : 5.1.5 *Paddy Planted Area, Harvested Area and Production by*
Table District, 2011

KECAMATAN <i>District</i>	Luas Tanam <i>Planted Area</i> (Ha)	Luas Panen <i>Harvested</i> Area (Ha)	Produksi <i>Production</i> (Ton)
(1)	(2)	(3)	(4)
1. Siak	-	-	-
2. Mempura	-	-	-
3. Sabak Auh	1.800	1.674	7.381,35
4. Sungai Apit	236	395	1.658,86
5. Bunga Raya	4.740	4.551	23.003,55
6. Minas	-	-	-
7. Dayun	-	-	-
8. Kandis	225	183	688,99
9. Tualang	8	14	56,48
10. Koto Gasib	-	-	-
11. Kerinci Kanan	-	-	-
12. Lubuk Dalam	-	-	-
13. Sungai Mandau	371	104	471,96
14. Pusako	32	-	-
JUMLAH 2011 Total	7.412	6.921	33.261,19

Sumber: Dinas Pertanian, Peternakan, dan Perikanan Kabupaten Siak
 Source : Agriculture, Animal Husbandry, and Fisheries Service of Siak Regency

TABEL : 5.1.6
 Table : 5.1.6
**LUAS TANAM, LUAS PANEN DAN PRODUKSI PADI SAWAH
 MENURUT KECAMATAN, 2011**
*Wetland Paddy Planted Area, Harvested Area and Production by
 District, 2011*

K E C A M A T A N <i>District</i>	Luas Tanam <i>Planted Area</i> (Ha)	Luas Panen <i>Harvested Area</i> (Ha)	Produksi <i>Production</i> (Ton)
(1)	(2)	(3)	(4)
1. Siak	-	-	-
2. Mempura	-	-	-
3. Sabak Auh	1.800,00	1.674,00	7.381,35
4. Sungai Apit	236,00	354,00	1.527,66
5. Bunga Raya	4.740,00	4.551,00	23.003,55
6. Minas	-	-	-
7. Dayun	-	-	-
8. Kandis	94,00	87,00	372,19
9. Tualang	8,00	12,00	50,28
10. Koto Gasib	-	-	-
11. Kerinci Kanan	-	-	-
12. Lubuk Dalam	-	-	-
13. Sungai Mandau	371,00	104,00	471,96
14. Pusako	32,00	-	-
JUMLAH 2011 <i>Total</i>	7.281,00	6.782,00	32.806,99

Sumber: Dinas Pertanian, Peternakan, dan Perikanan Kabupaten Siak
 Source : Agriculture, Animal Husbandry, and Fisheries Service of Siak Regency

TABEL LUAS TANAM, LUAS PANEN DAN PRODUKSI PADI LADANG MENURUT
: 5.1.7 KECAMATAN, 2011
Table *Dryland Paddy Planted Area, Harvested Area and Production by District, 2011*

KECAMATAN <i>District</i>	Luas Tanam <i>Planted Area</i> (Ha)	Luas Panen <i>Harvested Area</i> (Ha)	Produksi <i>Production</i> (Ton)
(1)	(2)	(3)	(4)
1. Siak	-	-	-
2. Mempura	-	-	-
3. Sabak Auh	-	-	-
4. Sungai Apit	-	41,00	131,20
5. Bunga Raya	-	-	-
6. Minas	-	-	-
7. Dayun	-	-	-
8. Kandis	131,00	96,00	316,80
9. Tualang	-	2,00	6,20
10. Koto Gasib	-	-	-
11. Kerinci Kanan	-	-	-
12. Lubuk Dalam	-	-	-
13. Sungai Mandau	-	-	-
14. Pusako	-	-	-
JUMLAH 2011 <i>Total</i>	131,00	139,00	454,20

Sumber: Dinas Pertanian, Peternakan, dan Perikanan Kabupaten Siak

Source : Agriculture, Animal Husbandry, and Fisheries Service of Siak Regency

TABEL LUAS TANAM, LUAS PANEN DAN PRODUKSI JAGUNG MENURUT
KECAMATAN, 2011
: 5.1.8 *Maize Planted Area, Harvested Area and Production by District,*
Table *2011*

KECAMATAN <i>District</i>	Luas Tanam <i>Planted Area</i> (Ha)	Luas Panen <i>Harvested</i> Area (Ha)	Produksi <i>Production</i> (Ton)
(1)	(2)	(3)	(4)
1. Siak	9,00	6,00	21,00
2. Mempura	4,00	3,00	10,80
3. Sabak Auh	4,00	4,00	14,00
4. Sungai Apit	18,00	-	-
5. Bunga Raya	37,00	41,00	210,13
6. Minas	12,00	10,00	30,00
7. Dayun	38,00	41,00	164,00
8. Kandis	31,00	27,00	94,50
9. Tualang	12,00	15,00	52,50
10. Koto Gasib	47,00	24,00	88,08
11. Kerinci Kanan	14,00	13,00	45,24
12. Lubuk Dalam	10,00	7,00	22,40
13. Sungai Mandau	15,00	16,00	56,96
14. Pusako	9,00	8,00	28,00
JUMLAH 2011 <i>Total</i>	260,00	215,00	837,61

Sumber: Dinas Pertanian, Peternakan, dan Perikanan Kabupaten Siak
Source : Agriculture, Animal Husbandry, and Fisheries Service of Siak Regency

TABEL : 5.1.9
Table : 5.1.9
LUAS TANAM, LUAS PANEN DAN PRODUKSI KEDELAI
MENURUT KECAMATAN, 2011
Soybeans Planted Area, Harvested Area and Production by
District, 2011

KECAMATAN <i>District</i>	Luas Tanam <i>Planted Area</i> (Ha)	Luas Panen <i>Harvested</i> <i>Area</i> (Ha)	Produksi <i>Production</i> (Ton)
(1)	(2)	(3)	(4)
1. Siak	-	-	-
2. Mempura	-	-	-
3. Sabak Auh	-	-	-
4. Sungai Apit	-	-	-
5. Bunga Raya	-	3,00	3,60
6. Minas	-	-	-
7. Dayun	-	3,00	3,60
8. Kandis	-	-	-
9. Tualang	-	-	-
10. Koto Gasib	-	-	-
11. Kerinci Kanan	7,00	7,00	7,00
12. Lubuk Dalam	-	2,00	-
13. Sungai Mandau	-	-	-
14. Pusako	-	-	-
JUMLAH 2011 Total	7,00	15,00	14,20

Sumber: Dinas Pertanian, Peternakan, dan Perikanan Kabupaten Siak

Source : Agriculture, Animal Husbandry, and Fisheries Service of Siak Regency

TABEL : 5.1.10
Table : 5.1.10
LUAS TANAM, LUAS PANEN DAN PRODUKSI KACANG
TANAH MENURUT KECAMATAN, 2011
Peanuts Planted Area, Harvested Area and Production by District, 2011

K E C A M A T A N <i>District</i>	<i>Luas Tanam</i> <i>Planted Area</i> (Ha)	<i>Luas Panen</i> <i>Harvested Area</i> (Ha)	<i>Produksi</i> <i>Production</i> (Ton)
(1)	(2)	(3)	(4)
1. Siak	-	1,00	0,91
2. Mempura	-	-	-
3. Sabak Auh	-	-	-
4. Sungai Apit	-	-	-
5. Bunga Raya	7,00	7,00	8,93
6. Minas	1,00	2,00	2,15
7. Dayun	14,00	17,00	15,30
8. Kandis	24,00	21,00	20,16
9. Tualang	1,00	1,00	0,93
10. Koto Gasib	31,00	33,00	31,35
11. Kerinci Kanan	7,00	6,00	5,55
12. Lubuk Dalam	5,00	5,00	5,25
13. Sungai Mandau	3,00	4,00	3,70
14. Pusako	-	-	-
JUMLAH 2011 Total	93,00	97,00	94,23

Sumber: Dinas Pertanian, Peternakan, dan Perikanan Kabupaten Siak

Source : Agriculture, Animal Husbandry, and Fisheries Service of Siak Regency

TABEL : 5.1.11
Table : 5.1.11
LUAS TANAM, LUAS PANEN DAN PRODUKSI UBI KAYU
MENURUT KECAMATAN, 2011
Kaspe Cassava Planted Area, Harvested Area and
Production by District, 2011

K E C A M A T A N <i>District</i>	Luas Tanam <i>Planted Area</i> (Ha)	Luas Panen <i>Harvested Area</i> (Ha)	Produksi <i>Production</i> (Ton)
(1)	(2)	(3)	(4)
1. Siak	13,00	7,00	73,50
2. Mempura	9,00	10,00	105,50
3. Sabak Auh	13,00	12,00	129,12
4. Sungai Apit	18,00	13,00	143,00
5. Bunga Raya	26,00	33,00	419,10
6. Minas	11,00	11,00	125,40
7. Dayun	20,00	26,00	294,45
8. Kandis	15,00	15,00	169,20
9. Tualang	8,00	17,00	199,75
10. Koto Gasib	33,00	27,00	334,13
11. Kerinci Kanan	13,00	12,00	134,40
12. Lubuk Dalam	17,00	15,00	168,75
13. Sungai Mandau	16,00	12,00	135,30
14. Pusako	11,00	8,00	86,08
JUMLAH 2011 <i>Total</i>	223,00	218,00	2.517,68

Sumber: Dinas Pertanian, Peternakan, dan Perikanan Kabupaten Siak
 Source : Agriculture, Animal Husbandry, and Fisheries Service of Siak Regency

TABEL : 5.1.12
Table : 5.1.12
LUAS TANAM, LUAS PANEN DAN PRODUKSI UBI JALAR
MENURUT KECAMATAN, 2011
 tuber Planted Area, Harvested Area and Production by District, 2011

KECAMATAN <i>District</i>	Luas Tanam <i>Planted Area</i> (Ha)	Luas Panen <i>Harvested Area</i> (Ha)	Produksi <i>Production</i> (Ton)
(1)	(2)	(3)	(4)
1. Siak	3	0	0
2. Mempura	1	1	7,63
3. Sabak Auh	0	0	0
4. Sungai Apit	1	1	7,9
5. Bunga Raya	0	0	0
6. Minas	0	0	0
7. Dayun	13	15	118,5
8. Kandis	15	14	109,2
9. Tualang	0	0	0
10. Koto Gasib	14	16	135,84
11. Kerinci Kanan	8	8	62,96
12. Lubuk Dalam	5	1	7,8
13. Sungai Mandau	6	4	31,2
14. Pusako	0	0	0
JUMLAH 2011 <i>Total</i>	66	60	481,03

Sumber: Dinas Pertanian, Peternakan, dan Perikanan Kabupaten Siak
 Source : Agriculture, Animal Husbandry, and Fisheries Service of Siak Regency

TABEL : 5.1.13
Table : 5.1.13

**LUAS TANAM, LUAS PANEN DAN PRODUKSI CABAI
 MENURUT KECAMATAN, 2011**
*Chili Planted Area, Harvested Area and Production by
 District, 2011*

K E C A M A T A N <i>District</i>	Luas Tanam <i>Planted Area</i> (Ha)	Luas Panen <i>Harvested Area</i> (Ha)	Produksi <i>Production</i> (Ton)
(1)	(2)	(3)	(4)
1. SIAK	12	15	53
2. MEMPURA	3	4	14
3. BUNGA RAYA	33	25	88
4. SUNGAI APIT	9	6	20
5. SABAK AUH	3	4	14
6. DAYUN	19	22	74
7. TUALANG	3	5	18
8. SUNGAI MANDAU	27	30	102
9. KERINCI KANAN	17	16	53
10. KANDIS	45	44	158
11. MINAS	10	10	35
12. KOTO GASIB	77	75	254
13. LUBUK DALAM	18	18	63
14. PUSAKO	7	8	28
JUMLAH 2011 Total	283	282	974

Sumber: Dinas Pertanian, Peternakan, dan Perikanan Kabupaten Siak
 Source : Agriculture, Animal Husbandry, and Fisheries Service of Siak Regency

TABEL
Table : 5.1.14

LUAS AREAL, PRODUKTIVITAS DAN PRODUKSI KELAPA SAWIT,
2011
Vast, Productivity and Production of Oil Palms, 2011

KECAMATAN <i>District</i>	Luas Areal <i>Vast (Ha)</i>				Produktivitas <i>Productivity</i> (Ton/Ha)	Produksi <i>Pruduction</i> (Ton)
	TBM	TM	TTR	Jumlah		
(1)	(2)	(3)	(4)	(5)	(6)	(7)
1. SIAK	5.293,00	605,00	0,00	5.898,00	1.500,00	7.260,00
2. MEMPURA	18,00	2.500,00	0,00	2.518,00	1.500,00	35.000,00
3. BUNGA RAYA	1.242,00	2.680,00	0,00	3.922,00	1.500,00	48.240,00
4. SUNGAI APIT	730,00	1.769,35	0,01	2.499,36	1.500,00	30.073,00
5. SABAK AUH	150,00	400,00	0,00	550,00	1.400,00	5.600,00
6. DAYUN	5.035,00	20.178,00	0,00	25.213,00	2.000,00	437.316,00
7. TUALANG	4.517,00	18.135,70	30,00	22.682,70	2.000,00	398.985,40
8. SUNGAI MANDAU	3.169,46	2.338,70	0,00	5.508,16	1.500,00	37.420,80
9. KERINCI KANAN	8.900,00	41.154,00	0,00	50.054,00	2.000,00	905.388,00
10. KANDIS	15.558,00	29.292,00	29,00	44.879,00	2.000,00	732.300,00
11. MINAS	7.080,00	38.524,00	90,00	45.694,00	2.500,00	963.100,00
12. KOTO GASIB	1.686,00	12.141,00	0,00	13.827,00	2.000,00	315.666,00
13. LUBUK DALAM	95,00	9.954,80	0,00	10.049,80	2.000,00	226.844,40
14. PUSAKO	367,00	3.380,00	0,00	3.747,00	1.500,00	57.460,00
J U M L A H 2011	53.840,46	183.052,55	149,01	237.042,02	22.947,79	4.200.653,60

Note Produktivitas Kabupaten Siak:

TBM :Tanaman Belum Menghasilkan/*Unproduce Plant*

TM : Tanaman Menghasilkan/*Produced Plant*

TTR : Tanaman Tua Rusak/*Damaged Plant*

Sumber : Dinas Kehutanan dan Perkebunan Kabupaten Siak

Source : Forestry and Estate Service, Siak Regency

TABEL
Table : 5.1.15

LUAS AREAL DAN PRODUKSI KELAPA, 2011
Vast and Production of Coconut, 2011

KECAMATAN <i>District</i>	Luas Areal				Produktivitas <i>Productivity</i> (Ton/Ha)	Produksi <i>Pruduction</i> (Ton)
	<i>Vast (Ha)</i>					
	TBM	TM	TTR	Jumlah		
(1)	(2)	(3)	(4)	(5)	(6)	(7)
1. SIAK	0,25	24,75	0,00	25,00	1.508,00	37,32
2. MEMPURA	13,00	150,00	0,00	163,00	1.400,00	210,00
3. BUNGA RAYA	37,00	80,00	0,00	117,00	1.350,00	108,00
4. SUNGAI ΔPIT	76,02	216,48	178,10	470,60	2.000,00	432,96
5. SABAK AUH	12,00	115,00	0,00	127,00	1.800,00	207,00
6. DAYUN	2,50	37,50	0,00	40,00	1.600,00	60,00
7. TUALANG	6,30	20,30	0,00	26,60	1.500,00	30,45
8. SUNGAI MANDAU	46,00	27,00	1,00	74,00	1.400,00	37,80
9. KERINCI KANAN	150,00	250,00	0,00	400,00	1.300,00	325,00
10. KANDIS	0,00	34,71	0,00	34,71	1.400,00	48,59
11. MINAS	2,00	28,50	0,00	30,50	0,00	30,00
12. KOTO GASIR	5,50	24,50	0,00	30,00	1.400,00	34,30
13. LUBUK DALAM	3,00	35,00	2,00	40,00	1.200,00	42,00
14. PUSAKO	5,20	20,80	0,25	26,25	1.500,00	31,20
J U M L A H 2011	358,77	1.064,54	181,35	1.604,66	1.535,52	1.634,62

Note Produktivitas Kabupaten Siak:

TBM :Tanaman Belum Menghasilkan/*Unproduce Plant*

TM : Tanaman Menghasilkan/*Produced Plant*

TTR : Tanaman Tua Rusak/*Damaged Plant*

Sumber : Dinas Kehutanan dan Perkebunan Kabupaten Siak

Source : Forestry and Estate Service, Siak Regency

TABEL
Table : 5.1.16

LUAS AREAL DAN PRODUKSI KARET, 2011
Vast and Production of Rubber , 2011

KECAMATAN <i>District</i>	Luas Areal				Produktivitas <i>Productivity</i> (Ton/Ha)	Produksi <i>Pruduction</i> (Ton)
	<i>Vast (Ha)</i>					
	TBM	TM	TTR	Jumlah		
(1)	(2)	(3)	(4)	(5)	(6)	(7)
1. SIAK	199,00	818,00	0,50	1.017,50	1.200,00	981,60
2. MEMPURA	0,00	3.000,00	250,00	3.250,00	1.100,00	3.300,00
3. BUNGA RAYA	121,00	189,00	0,00	310,00	1.100,00	207,90
4. SUNGAI APIT	351,25	1.292,00	237,00	1.880,25	1.100,00	1.421,20
5. SABAK AUH	25,00	325,00	140,00	490,00	1.100,00	357,50
6. DAYUN	17,00	152,00	0,00	169,00	1.000,00	152,00
7. TUALANG	349,00	1.818,00	0,00	2.167,00	1.000,00	1.818,00
8. SUNGAI MANDAU	1.230,00	1.750,00	210,00	3.190,00	840,00	1.470,00
9. KERINCI KANAN	7,00	56,00	0,00	63,00	840,00	47,04
10. KANDIS	0,00	10,60	1,10	11,70	860,00	9,12
11. MINAS	27,00	226,00	0,00	253,00	900,00	203,40
12. KOTO GASIB	182,50	589,00	22,00	793,50	900,00	530,10
13. LUBUK DALAM	0,00	19,50	0,00	19,50	500,00	9,75
14. PUSAKO	122,50	110,25	2,50	235,25	1.100,00	121,28
J U M L A H 2011	2.631,25	10.355,35	863,10	13.849,70	1.026,41	10.628,89

Note Produktivitas Kabupaten Siak:

TBM :Tanaman Belum Menghasilkan/*Unproduce Plant*

TM : Tanaman Menghasilkan/*Produced Plant*

TTR : Tanaman Tua Rusak/*Damaged Plant*

Sumber : Dinas Kehutanan dan Perkebunan Kabupaten Siak

Source : Forestry and Estate Service, Siak Regency

TABEL
Table : 5.1.17

LUAS AREAL DAN PRODUKSI KOPI, 2011
Vast and Production of Coffee , 2011

KECAMATAN <i>District</i>	Luas Areal				Produktivitas <i>Productivity</i> (Ton/Ha)	Produksi <i>Pruduction</i> (Ton)
	<i>Vast (Ha)</i>					
	TBM	TM	TTR	Jumlah		
(1)	(2)	(3)	(7)	(5)	(6)	(7)
1. SIAK	6	0,85	0	6,85	850,00	0,72
2. MEMPURA	0	10	14	24	900,00	9
3. BUNGA RAYA	0	0	0	0	0,00	0
4. SUNGAI APIT	0,5	40,5	28	69	880,00	35,64
5. SABAK AUH	0	0	0	0	0,00	0
6. DAYUN	0	0,75	0	0,75	760,00	0,57
7. TUALANG	0	0	0	0	850,00	0
8. SUNGAI MANDAU	0,2	0	0	0,2	860,00	0
9. KERINCI KANAN	0	0	0	0	0,00	0
10. KANDIS	0	0	0	0	0,00	0
11. MINAS	0	0	0	0	0,00	0
12. KOTO GASIB	0,25	2	0	2,25	850,00	1,7
13. LUBUK DALAM	1,5	1,5	0	3	850,00	1,28
14. PUSAKO	2,6	22	0	24,6	950,00	2,9
J U M L A H 2011	11,05	77,6	42	130,65	7750	51,81

Note Produktivitas Kabupaten Siak:

TBM :Tanaman Belum Menghasilkan/*Unproduce Plant*

TM : Tanaman Menghasilkan/*Produced Plant*

TTR : Tanaman Tua Rusak/*Damaged Plant*

Sumber : Dinas Kehutanan dan Perkebunan Kabupaten Siak

Source : Forestry and Estate Service, Siak Regency

TABEL
Table : 5.1.18

LUAS AREAL DAN PRODUKSI SAGU, 2011
Vast and Production of Sago Palm , 2011

KECAMATAN <i>District</i>	Luas Areal				Produktivitas <i>Productivity</i> (Ton/Ha)	Produksi <i>Pruduction</i> (Ton)
	<i>Vast (Ha)</i>					
	TBM	TM	TTR	Jumlah		
(1)	(2)	(3)	(4)	(5)	(6)	(7)
1. SIAK	0,00	0,00	0,00	0,00	0,00	0,00
2. MEMPURA	0,00	9,00	0,00	9,00	650.000,00	5.850,00
3. BUNGA RAYA	0,00	0,00	0,00	0,00	0,00	0,00
4. SUNGAI APIT	2.114,00	1.269,00	0,00	3.383,00	800.000,00	1.015.200,00
5. SABAK AUH	0,00	0,00	0,00	0,00	0,00	0,00
6. DAYUN	50,00	0,00	0,00	50,00	0,00	0,00
7. TUALANG	0,00	0,00	0,00	0,00	0,00	0,00
8. SUNGAI MANDAU	1,80	1,20	0,00	3,00	350.000,00	420,00
9. KERINCI KANAN	0,00	0,00	0,00	0,00	0,00	0,00
10. KANDIS	0,00	0,00	0,00	0,00	350.000,00	0,00
11. MINAS	0,00	0,00	0,00	0,00	0,00	0,00
12. KOTO GASIB	2,75	7,50	0,00	10,25	476.000,00	3.570,00
13. LUBUK DALAM	0,00	0,00	0,00	0,00	350.000,00	0,00
14. PUSAKO	2,00	0,25	0,00	2,25	650.000,00	162,50
J U M L A H 2011	2.170,55	1.286,95	0,00	3.457,50	1.352.276,00	1.025.202,50

Note Produktivitas Kabupaten Siak:

TBM :Tanaman Belum Menghasilkan/*Unproduce Plant*

TM : Tanaman Menghasilkan/*Produced Plant*

TTR : Tanaman Tua Rusak/*Damaged Plant*

Sumber : Dinas Kehutanan dan Perkebunan Kabupaten Siak

Source : Forestry and Estate Service, Siak Regency

TABEL
Table : 5.1.19

LUAS AREAL DAN PRODUKSI KAKAO, 2011
Vast and Production of Cocoa , 2011

KECAMATAN <i>District</i>	Luas Areal				Produktivitas <i>Productivity</i> (Ton/Ha)	Produksi <i>Pruduction</i> (Ton)
	<i>Vast (Ha)</i>					
	TBM	TM	TTR	Jumla h		
(1)	(2)	(3)	(4)	(5)	(6)	(7)
1. SIAK	2,5	1	0	3,5	0,06	3,6
2. MEMPURA	0	0	0	0	3.000,00	0
3. BUNGA RAYA	8	10	7	25	3.000,00	30
4. SUNGAI APIT	5,75	0	0	5,75	0,00	0
5. SABAK AUH	0	0	0	0	3.000,00	0
6. DAYUN	0	0	0	0	0,00	0
7. TUALANG	3	7,2	0	10,2	3.000,00	21,6
8. SUNGAI MANDAU	0	0	0	0	3.000,00	0
9. KERINCI KANAN	0	1	0	1	3.000,00	3
10. KANDIS	0	0	0	0	3.000,00	0
11. MINAS	0	0	0	0	0,00	0
12. KOTO GASIB	6	0,3	0	6,3	3.000,00	0,9
13. LUBUK DALAM	4	4	0	8	3.000,00	12
14. PUSAKO	0,5	0,25	0	0,75	3.000,00	0,75
J U M L A H 2011	29,75	23,75	7	60,5	3000	71,85

Note Produktivitas Kabupaten Siak:

TBM :Tanaman Belum Menghasilkan/*Unproduce Plant*

TM : Tanaman Menghasilkan/*Produced Plant*

TTR : Tanaman Tua Rusak/*Damaged Plant*

Sumber : Dinas Kehutanan dan Perkebunan Kabupaten Siak

Source : Forestry and Estate Service, Siak Regency

TABEL
Table : 5.1.20LUAS AREAL DAN PRODUKSI PINANG, 2011
Vast and Production of Pinang , 2011

KECAMATAN <i>District</i>	Luas Areal <i>Vast (Ha)</i>				Produktivitas <i>Productivity</i> (Ton/Ha)	Produksi <i>Pruduction</i> (Ton)
	TBM	TM	TTR	Jumlah		
(1)	(2)	(3)	(4)	(5)	(6)	(7)
1. SIAK	0,50	8,25	0,25	9,00	452,00	3,73
2. MEMPURA	10,00	11,00	0,00	21,00	432,00	4,75
3. BUNGA RAYA	9,00	10,00	0,00	19,00	500,00	5,00
4. SUNGAI APIT	7,95	19,80	0,00	27,75	448,00	9,35
5. SABAK AUH	0,50	1,50	0,00	2,00	448,00	0,67
6. DAYUN	0,00	0,00	0,00	0,00	0,00	0,00
7. TUALANG	7,10	3,20	0,00	10,30	108,00	0,35
8. SUNGAI MANDAI	20,00	15,00	0,00	35,00	400,00	6,00
9. KERINCI KANAN	1,50	0,10	0,00	1,60	392,00	0,04
10. KANDIS	13,70	20,87	0,15	34,72	368,00	7,68
11. MINAS	1,00	4,00	0,00	5,00	368,00	1,47
12. KOTO GASIB	4,20	7,75	0,00	11,95	400,00	3,10
13. LUBUK DALAM	2,50	9,00	0,00	11,50	368,00	3,31
14. PUSAKO	3,10	9,40	0,00	12,50	450,00	4,23
J U M L A H 2011	81,05	119,87	0,40	201,32	5.134,00	49,68

Note Produktivitas Kabupaten Siak:TBM :Tanaman Belum Menghasilkan/*Unproduce Plant*TM : Tanaman Menghasilkan/*Produced Plant*TTR : Tanaman Tua Rusak/*Damaged Plant*

Sumber : Dinas Kehutanan dan Perkebunan Kabupaten Siak

Source : *Forestry and Estate Service, Siak Regency*

TABEL
Table : 5.1.21

JUMLAH KELOMPOK TANI MENURUT KECAMATAN, 2011
Number of Farmer Group by District, 2011

KECAMATAN <i>District</i>	TINGKATAN KELOMPOK				JUMLAH <i>Total</i>
	<i>Group Level</i>				
	PEMULA <i>Beginner</i>	LANJUT <i>Advanced</i>	MADYA <i>Medium</i>	UTAMA <i>Prime</i>	
(1)	(2)	(3)	(4)	(5)	(6)
1. SIAK	10	19	3	0	32
2. MEMPURA	10	19	3	0	32
3. BUNGA RAYA	7	42	30	0	79
4. SUNGAI APIT	39	53	1	0	93
5. SABAK AUH	1	47	14	0	62
6. DAYUN	35	145	47	1	228
7. TUALANG	3	25	13	0	41
8. SUNGAI MANDAU	25	9	0	0	34
9. KERINCI KANAN	7	101	115	0	223
10. KANDIS	38	25	0	0	63
11. MINAS	11	10	26	0	47
12. KOTO GASIB	32	85	0	0	117
13. LUBUK DALAM	0	0	80	7	87
14. PUSAKO	55	5	0	0	60
JUMLAH 2011 Total	273	585	332	8	1198

Sumber : Badan Pelaksana Penyuluhan dan Ketahanan Pangan, Kabupaten Siak
Source : *Food Tenacity and Information Board, Siak Regency*

TABEL : 5.2.1 BANYAKNYA TERNAK UNGGAS YANG DIPELIHARA OLEH RUMAHTANGGA MENURUT JENIS UNGGAS DAN KECAMATAN (EKOR), TAHUN 2011
Number of Household Poultry by Kind and District (Head), 2011

KECAMATAN <i>District</i>	AYAM BURAS/KAMPUNG <i>Domestic Chicken</i>	AYAM RAS <i>Layer</i>	ITIK <i>Duck</i>
(1)	(2)	(3)	(4)
1. MINAS	11.182	38.000	2.193
2. KANDIS	5.541	22.000	1.963
3. SIAK	1.946	1.300	162
4. SUNGAI APIT	4.512	1.800	294
5. SUNGAI MANDAU	1.142	2.500	647
6. KERINCI KANAN	2.243	14.000	498
7. LUBUK DALAM	6.634	5.000	856
8. TUALANG	2.110	27.000	305
9. KOTO GASIB	11.957	1.500	2.773
10. DAYUN	10.774	15.000	746
11. BUNGA RAYA	13.576	3.800	1.857
12. MEMPURA	5.520	2.500	710
13. SABAK AUH	12.646	2.500	514
14. PUSAKO	7.454	1.500	173
JUMLAH 2011 Total	97.237	138.400	13.691

Sumber: Dinas Pertanian, Peternakan, dan Perikanan Kabupaten Siak
 Source : Agriculture, Animal Husbandry, and Fisheries Service of Siak Regency

TABEL : 5.2.2 **PRODUKSI DAGING DAN TELUR UNGGAS MENURUT JENIS UNGGAS DAN KECAMATAN, TAHUN 2011**
Production of Meat and Egg by Kind of Poultry and District, tahun 2011

KECAMATAN <i>District</i>	AYAM BURAS/ KAMPUNG <i>Domestic Chicken</i>		AYAM RAS <i>Layer</i>		ITIK <i>Duck</i>	
	DAGING <i>Meat</i> (Ton)	TELUR <i>Egg</i> (Ton)	DAGING <i>Meat</i> (Ton)	TELUR <i>Egg</i> (Ton)	DAGING <i>Meat</i> (Ton)	TELUR <i>Egg</i> (Ton)
(1)	(2)	(3)	(4)	(5)	(6)	(7)
1. MINAS	2.191	4.404	48.510	-	-	-
2. KANDIS	1.351	2.201	63.779	-	-	-
3. SIAK	1.478	769	67.845	-	-	-
4. SUNGAI APIT	1.298	1.781	32.032	-	-	-
5. SUNGAI MANDAU	1.009	476	33.654	-	-	-
6. KERINCI KANAN	1.652	885	59.074	-	-	-
7. LUBUK DALAM	1.938	2.642	66.590	-	-	-
8. TUALANG	2.245	807	97.790	-	-	-
9. KOTO GASIB	1.421	4.789	43.035	-	-	-
10. DAYUN	2.014	4.296	63.949	-	-	-
11. BUNGA RAYA	2.001	5.232	45.430	-	-	-
12. MEMPURA	1.036	2.199	32.232	-	-	-
13. SABAK AUH	1.271	4.975	24.840	-	-	-
14. PUSAKO	521	2.860	25.718	-	-	-
J U M L A H 2011 Total	21.426	38.316	704.478	-	-	-

Sumber: Dinas Pertanian, Peternakan, dan Perikanan Kabupaten Siak
 Source : Agriculture, Animal Husbandry, and Fisheries Service of Siak Regency

TABEL : 5.2.3 **PRODUKSI DAN NILAI PERIKANAN BUDIDAYA MENURUT JENIS IKAN**
Table : 5.2.3 **TAHUN 2011**
Production and Value of Fresh Water by Species, 2011

JENIS IKAN <i>Species</i>	PRODUKSI <i>Production</i> (Kg)	NILAI <i>Value</i> (Rp.)
(1)	(2)	(3)
1. IKAN MAS	43.238	*
2. IKAN NILA	135.666	*
3. GURAMI	33.728	*
4. LELE DUMBO	405.149	*
5. PATEN/JAMBAL SIAM	47.373	*
6. BAUNG	-	*
7. BAWAL	-	*
JUMLAH Total	2011 665.154	*

*) data 2011 tidak tersedia *2011 data is not available*

Sumber: Dinas Pertanian, Peternakan, dan Perikanan Kabupaten Siak

Source : Agriculture, Animal Husbandry, and Fisheries Service of Siak Regency

TABEL
Table : 5.2.4

**PRODUKSI HASIL PERIKANAN BUDIDAYA (Kg) MENURUT
KECAMATAN , 2011**
Production of Fisheries by District, 2011

KECAMATAN <i>District</i>	BAWAL <i>Pomfret</i>	NILA <i>Indigo</i>	MAS <i>Yellow</i>	GURAMI <i>Gurami</i>	LELE <i>Catfish</i>	PATIN <i>Patin</i>	BAUNG <i>Freshwater Catfish</i>	LAINNYA <i>Other Fish</i>
(1)	(2)	(3)	(4)	(5)	(6)	(7)	(8)	(9)
1. MINAS	3.915	34.134	2.515	1.220	67.840	8.700	-	-
2. KANDIS	20.400	5.222	-	580	17.391	5.810	-	-
3. SIAK	50	1.675	80	125	3.848	1.068	-	-
4. SUNGAI APIT	-	2.800	-	-	3.355	-	-	-
5. SUNGAI MANDAU	-	815	-	97	4.116	22	-	-
6. KERINCI KANAN	9.273	22.003	16.483	2.970	116.093	14.240	-	-
7. LUBUK DALAM	-	23.130	18.020	6.702	123.670	3.230	-	-
8. TUALANG	-	20.673	1.000	17.670	12.761	2.886	-	-
9. KOTO GASIB	175	1.740	860	-	15.258	1.749	-	-
10. DAYUN	3.488	10.748	4.280	4.132	22.002	7.093	-	-
11. BUNGA RAYA	105	2.816	-	-	16.005	394	-	-
12. MEMPURA	-	4.512	-	10	308	-	-	-
13. SABAK AUH	-	3.398	-	222	2.292	2.181	-	-
14. PUSAKO	-	2.000	-	-	210	-	-	-
J U M L A H 2011								
Total	37.406	135.666	43.238	33.728	405.149	47.373	-	-

Sumber: Dinas Pertanian, Peternakan, dan Perikanan Kabupaten Siak
Source : Agriculture, Animal Husbandry, and Fisheries Service of Siak Regency

TABEL : 5.2.5 **BANYAKNYA TERNAK MENURUT JENIS DAN KECAMATAN, 2011**
Table : 5.2.5 **Number of Cattle by Kind, 2011**

KECAMATAN <i>District</i>	SAPI <i>Cow</i>			KERBAU <i>Buffalo</i>		
	2009	2010	2011	2009	2010	2011
(1)	(2)	(3)	(4)	(5)	(6)	(7)
1. MINAS	786	427	510	14	20	19
2. KANDIS	824	631	737	243	-	154
3. SIAK	581	1.017	810	7	-	10
4. SUNGAI APIT	1.354	1.142	1.015	31	105	108
5. SUNGAI MANDAU	469	331	449	2	-	8
6. KERINCI KANAN	885	879	1.548	4	24	-
7. LUBUK DALAM	1.144	914	1.087	2	5	-
8. TUALANG	776	1.031	916	50	-	53
9. KOTO GASIB	889	609	1.010	18	9	30
10. DAYUN	676	1.107	1.814	3	-	-
11. BUNGA RAYA	1.389	3.731	3.277	21	3	10
12. MEMPURA	685	1.052	790	5	-	10
13. SABAK AUH	719	923	979	5	-	31
14. PUSAKO	656	1.111	786	6	-	21
JUMLAH Total	11.833	14.905	15.728	411	166	454

Lanjutan tabel 5.2.5
Continued table 5.2.5

KECAMATAN <i>District</i>	KAMBING <i>Goat</i>			DOMBA <i>Sheep</i>		
	2009	2010	2011	2009	2010	2011
(1)	(8)	(9)	(10)	(11)	(12)	(13)
1. MINAS	1.419	368	723	-	6	-
2. KANDIS	934	-	1.299	-	-	-
3. SIAK	277	370	688	-	-	-
4. SUNGAI APIT	1.877	1.469	1.844	-	88	-
5. SUNGAI MANDAU	507	368	680	-	-	-
6. KERINCI KANAN	1.237	798	1.165	-	36	90
7. LUBUK DALAM	534	281	492	-	60	118
8. TUALANG	578	-	978	-	-	93
9. KOTO GASIB	293	336	647	-	-	-
10. DAYUN	1.489	452	815	-	8	-
11. BUNGA RAYA	1.459	1.308	1.937	-	-	-
12. MEMPURA	972	-	1.346	-	-	-
13. SABAK AUH	1.612	-	2.690	-	-	-
14. PUSAKO	543	-	943	-	-	-
J U M L A H <i>Total</i>	13.731	5.750	16.247	-	198	301

Lanjutan tabel 5.2.5
Continued table 5.2.5

KECAMATAN <i>District</i>	BABI <i>Pig</i>			JUMLAH <i>Total</i>		
	2009	2010	2011	2009	2010	2011
(1)	(14)	(15)	(16)	(17)	(18)	(19)
1. MINAS	481	136	565	2.820	957	1.817
2. KANDIS	982	318	786	2.983	949	2.976
3. SIAK	13	-	12	878	1.387	1.520
4. SUNGAI APIT	11	97	774	1.919	2.901	3.741
5. SUNGAI MANDAU	16	-	-	994	699	1.137
6. KERINCI KANAN	27	-	-	2.153	1.737	2.803
7. LUBUK DALAM	236	120	-	1.916	1.380	1.697
8. TUALANG	1.783	1.273	-	3.187	2.304	2.040
9. KOTO GASIB	194	30	133	1.394	984	1.820
10. DAYUN	664	250	-	2.832	1.817	2.629
11. BUNGA RAYA	22	-	-	2.891	5.042	5.224
12. MEMPURA	15	-	-	1.677	1.052	2.146
13. SABAK AUH	50	-	-	2.388	923	3.700
14. PUSAKO	33	-	-	1.238	1.111	1.750
J U M L A H Total	4.527	2.224	2.270	29.268	23.243	35.000

Sumber: Dinas Pertanian, Peternakan, dan Perikanan Kabupaten Siak
Source : Agriculture, Animal Husbandry, and Fisheries Service of Siak Regency

TABEL : 5.3.1 **LUAS DAN PERSENTASE HUTAN MENURUT FUNGSI, 2011**
TABLE : 5.3.1 **Forest Area and its Percentage by Function, 2011**

FUNGSI <i>Function</i>	LUAS <i>Area (Ha)</i>	PERSENTASE <i>Percentage</i>
(1)	(2)	(3)
1. Hutan Lindung <i>Protection Forest</i>	6.103.475	0,71
2. Hutan Suaka Margasatwa <i>Fauna Concervation Forest</i>	69.884.247	8,17
3. Hutan Produksi Tetap <i>Constant Production Forest</i>	183.551.898	21,45
4. Hutan Produksi Terbatas <i>Limited Production Forest</i>	215.394.378	25,17
5. Taman Hutan Raya <i>Great Forest Garden</i>	2.337.000	0,27
6. Hutan Mangrove <i>Mangrove Forest</i>	6.820.525	0,80
7. Hutan Konversi <i>Conversion Forest</i>	371.511.477	43,42
JUMLAH 2011 Total	855.603.000	100,00

Sumber : Dinas Kehutanan dan Perkebunan Kabupaten Siak

Source : Forestry and Estate Service, Siak Regency

TABEL : 5.3.2 **PRODUKSI KAYU OLAHAN MENURUT JENISNYA (M³), 2011**
Table : 5.3.2 **Processing Wood Production by Type (m³), 2011**

JENIS KAYU <i>Kind of Wood</i>	PRODUKSI (m ³) <i>Production</i>			
	2008	2009	2010	2011
(1)	(3)	(4)	(5)	(6)
1. Kelompok Indah <i>Precius Category</i>	-	255,137	4.107,680	-
2. Kelompok Meranti <i>Meranti Category</i>	-	59.967,699	296.308,790	756.101,822
3. Kelompok Campuran <i>Mixed Category</i>	-	169.877,530	711.382,160	1.086.792,402
4. Kelompok Kayu Bulat Kecil <i>Small Wood Category</i>	200.937,780	1.261.649,283	3.217.284,806	3.674.717,425
5. Kelompok Akasia (HTI) <i>Acacia Category</i>	1.102.891,686	1.121.561,48	783.903,170	954.750,527
6. Bahan Baku Serpih <i>Chips Material</i>	48.119,020	305.288,913	221.306,006	-
7. Produksi Khusus <i>Special Production</i>	513.946,983	14.765,780	-	-

Sumber : Dinas Kehutanan dan Perkebunan Kabupaten Siak

Source : *Forestry and Estate Service, Siak Regency*

TABEL
Table : 5.3.3

PRODUKSI HASIL HUTAN KAYU MENURUT JENISNYA
(M3),2011
Forest Wood Production by Type (m3), 2011

JENIS KAYU Kind of Wood	PRODUKSI (m ³) Production		
	2009	2010	2011
(1)	(2)	(3)	(4)
1. Kayu Indah <i>Precius Wood</i>	-	-	-
2. Kayu Meranti <i>Meranti Wood</i>	124.308,490	59.529,980	203.693,728
3. Kayu Campuran <i>Mixed Kayu</i>	120.042,992	15.338,054	54.950,814
4. Kayu Bulat Kecil <i>Small Wood Category</i>	1.109.672,404	401.100,384	1.076.034,10
5. Kayu Akasia (HTI) <i>Acacia Category</i>	1.326.977,896	454.289,513	1.519.958,193

Sumber : Dinas Kehutanan dan Perkebunan Kabupaten Siak
Source : *Forestry and Estate Service, Siak Regency*

6. INDUSTRI DAN ENERGI

6.1. Industri

Industri adalah salah satu faktor pendukung kegiatan perekonomian daerah. Industri mengolah sumber daya alam dan memerlukan banyak tenaga kerja sehingga pendapatan masyarakat dapat meningkat.

Pengembangan industri masih terbuka lebar karena masih banyak bahan baku yang berasal dari sumber daya alam di Kabupaten Siak. Selain berasal dari sumber daya alam, perusahaan/usaha di bidang lain juga berperan penting pada perekonomian Kabupaten Siak.

Berdasarkan Sensus Ekonomi yang dilaksanakan oleh BPS Kabupaten Siak, didapat berbagai jenis perusahaan/usaha yang berada di Kabupaten Siak berdasarkan lapangan usaha. Jumlah perusahaan/ usaha dapat dilihat pada tabel di bab ini.

6. MANUFACTURE AND ENERGY

6.1. Manufacturing

One factor that supports regional economy activity is industry. Industry processing natural resources requires a lot of labor making inhabitants income rise.

Industry expansion is still wide open because there are many resources coming from natural resources in Siak Regency

Based on Economics Census from BPS – Statistic Siak Regency, kind of industrial by origin in Siak Regency obtained. The number of company/ effort shows in this chapter.

6.2 ENERGI

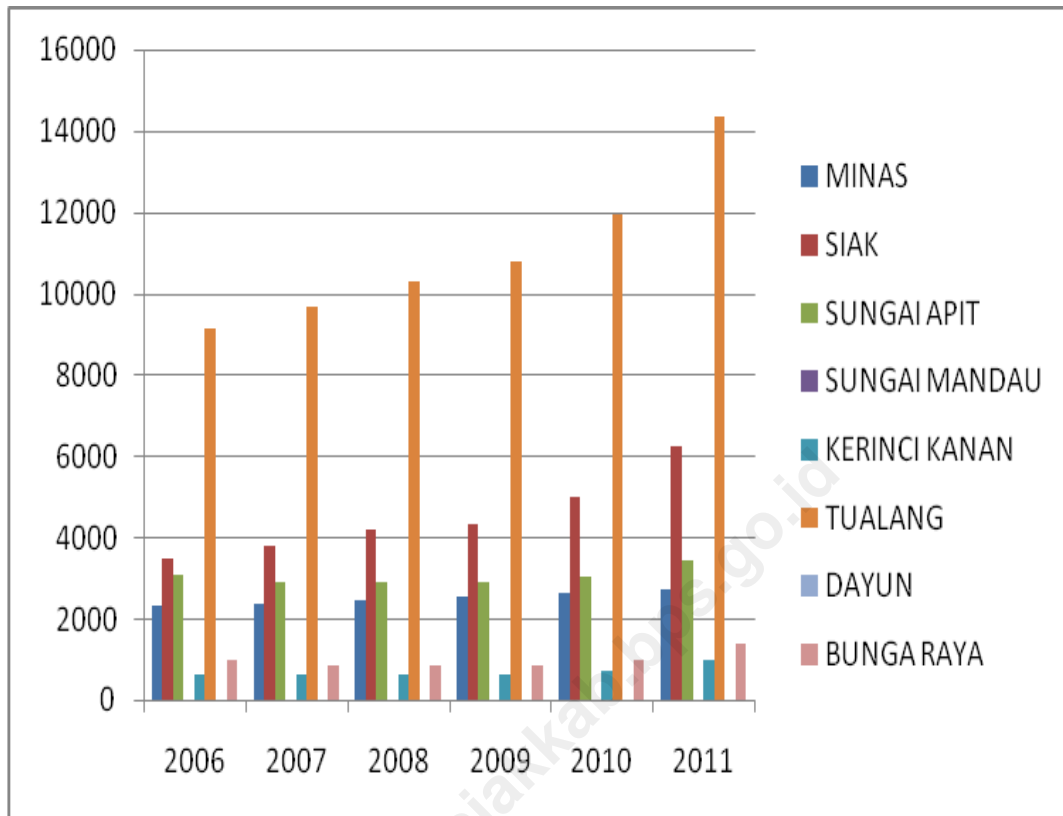
Pengguna listrik PLN pada tahun 2011 golongan Rumahtangga sebanyak 7819 sambungan, golongan Sosial 178 sambungan, golongan bisnis 922 sambungan, golongan Industri 0 sambungan dan lainnya 138 sambungan.

6.2 ENERGY

User of PLN electric power in year 2011 for households was 7819 connections, Social 178 connections, bussines 922 connections, industry 0 connections and others 138 connections

<http://siakkab.bps.go.id>

Table 6.1.1
BANYAKNYA PELANGGAN PT. PLN RANTING SIAK 2006-2011
Number of PT. PLN Customer in Siak 2006-2011



TABEL : 6.1.1 **JUMLAH PERUSAHAAN MENURUT KECAMATAN DAN LAPANGAN USAHA (HASIL SENSUS EKONOMI 2007) KABUPATEN SIAK**
Table : 6.1.1 **Number of Company by Industrial Origin and District (Result of Economics Census 2007) in Siak Regency**

Kecamatan	Lapangan Usaha (Industrial Origin)													Jumlah
	C	D	E	F	G	H	I	J	K	M	N	O	P	
(1)	(2)	(3)	(4)	(5)	(6)	(7)	(8)	(9)	(10)	(11)	(12)	(13)	(14)	(15)
1 Minas	1	10	2	2	525	439	39	4	46	35	9	126	-	1238
2 Sungai Mandau	-	8	1	15	170	8	8	1	2	20	15	7	4	259
3 Kandis	-	30	2	-	1967	156	14	1	95	43	30	315	4	2657
4 Siak	-	22	11	14	435	134	14	4	21	24	11	82	7	779
5 Kerinci Kanan	1	65	33	1	427	120	75	2	17	39	25	98	-	903
6 Tualang	1	89	5	25	2053	513	88	12	512	90	33	438	10	3869
7 Dayun	1	60	20	-	408	186	52	12	19	50	20	89	3	920
8 Lubuk Dalam	-	43	29	-	513	109	21	5	25	26	11	75	3	860
9 Koto Gasib	1	33	3	3	347	106	9	-	8	30	13	51	-	604
10 Mempura	-	24	4	27	296	91	5	-	26	18	3	28	40	562
11 Sungai Apit	2	79	2	11	495	114	13	1	16	58	11	69	-	871
12 Bunga Raya	-	212	24	4	424	108	12	4	74	59	14	74	1	1010
13 Sabak Auh	-	39	-	1	144	27	3	-	4	19	1	31	-	269
Jumlah	7	714	136	103	8204	2111	353	46	865	511	196	1483	72	14801

*) Keterangan:

- C : Pertambangan/ Penggalian (*Mine/ Digging*)
- D : Industri Pengolahan (*Manufacture Industries*)
- E : Listrik, Air dan Gas (*Electricity, Water and Gas*)
- F : Konstruksi (*Construction*)
- G : Perdagangan Besar dan Eceran (*Big and Retail Trade*)
- H : Penyedia Akomodasi dan Penyediaan Makanan dan Minuman (*Accommodation, Food and Drink Supplier*)
- I : Transportasi, Pergudangan dan Komunikasi (*Transportation, warehouse and Communication*)
- J : Perantara Keuangan (*Finance Agency*)
- K : Real Estat, Usaha Persewaan dan Jasa Perusahaan (*Real Estate, Rental and Company Services*)
- M : Jasa Pendidikan (*Education Services*)
- N : Jasa Kesehatan dan Kegiatan Sosial (*Healthy Services and Social Activity*)
- O : Jasa Kemasyarakatan, Sosial Budaya (*Social Services and Social Culture*)
- P : Jasa Perorangan yang Melayani Rumah Tangga (*Household Personal Service*)

Sumber : Badan Pusat Statistik Kabupaten Siak

Source : BPS - Statistics of Siak Regency

TABEL
Table : 6.1.2

**JUMLAH PERUSAHAAN MENURUT KECAMATAN DAN LAPANGAN
USAHA (HASIL SENSUS EKONOMI 2007) KABUPATEN SIAK
Number of Company by Industrial Origin and District (Result of
Economics Census 2007) in Siak Regency**

Perkotaan (Town)

Kecamatan	Lapangan Usaha (Industrial Origin)													Jumlah
	C	D	E	F	G	H	I	J	K	M	N	O	P	
(1)	(2)	(3)	(4)	(5)	(6)	(7)	(8)	(9)	(10)	(11)	(12)	(13)	(14)	(15)
1 Minas	1	8	2	2	365	273	28	3	45	14	6	100	-	847
2 Siak	-	5	1	1	241	72	7	4	13	9	7	42	6	408
3 Tualang	1	88	5	25	1996	502	88	12	512	89	33	437	10	3798
4 Lubuk Dalam	-	15	1	-	81	4	-	1	-	3	1	12	-	118
5 Koto Gasib	-	2	-	-	19	2	-	-	-	2	-	-	-	25
6 Sungai Apit	-	34	2	1	162	42	6	1	/	11	4	25	-	296
Jumlah	2	152	11	29	2864	895	129	21	578	128	51	616	16	5492

*) Keterangan:

- C : Pertambangan/ Penggalian (*Mine/ Digging*)
- D : Industri Pengolahan (*Manufacture Industries*)
- E : Listrik, Air dan Gas (*Electricity, Water and Gas*)
- F : Konstruksi (*Construction*)
- G : Perdagangan Besar dan Eceran (*Big and Retail Trade*)
- H : Penyedia Akomodasi dan Penyediaan Makanan dan Minuman (*Accommodation, Food and Drink Supplier*)
- I : Transportasi, Pergudangan dan Komunikasi (*Transportation, warehouse and Communication*)
- J : Perantara Keuangan (*Finance Agency*)
- K : Real Estat, Usaha Persewaan dan Jasa Perusahaan (*Real Estate, Rental and Company Services*)
- M : Jasa Pendidikan (*Education Services*)
- N : Jasa Kesehatan dan Kegiatan Sosial (*Healthy Services and Social Activity*)
- O : Jasa Kemasyarakatan, Sosial Budaya (*Social Services and Social Culture*)
- P : Jasa Perorangan yang Melayani Rumah Tangga (*Household Personal Service*)

Sumber : Badan Pusat Statistik Kabupaten Siak

Source : BPS - Statistics of Siak Regency

TABEL
Table : 6.1.3

**JUMLAH PERUSAHAAN MENURUT KECAMATAN DAN LAPANGAN
USAHA (HASIL SENSUS EKONOMI 2007) KABUPATEN SIAK
Number of Company by Industrial Origin and District (Result of
Economics Census 2007) in Siak Regency**

Kecamatan	Lapangan Usaha (<i>Industrial Origin</i>)													Jumlah
	C	D	E	F	G	H	I	J	K	M	N	O	P	
(1)	(2)	(3)	(4)	(5)	(6)	(7)	(8)	(9)	(10)	(11)	(12)	(13)	(14)	(15)
1 Minas	-	2	-	-	160	166	11	1	1	21	3	26	-	391
2 Sungai Mandau	-	8	1	15	170	8	8	1	2	20	15	7	4	259
3 Kandis	-	30	2	-	1967	156	14	1	95	43	30	315	4	2657
4 Siak	-	17	10	13	194	62	7	-	8	15	4	40	1	371
5 Kerinci Kanan	1	65	33	1	427	120	75	2	17	39	25	98	-	903
6 Tualang	-	1	-	-	57	11	-	-	-	1	-	1	-	71
7 Dayun	1	60	20	-	408	186	52	12	19	50	20	89	3	920
8 Lubuk Dalam	-	28	28	-	432	105	21	4	25	23	10	63	3	742
9 Koto Gasib	1	31	3	3	328	104	9	-	8	28	13	51	-	579
10 Mempura	-	24	4	27	296	91	5	-	26	18	3	28	40	562
11 Sungai Apit	2	45	-	10	333	72	7	-	8	47	7	44	-	575
12 Bunga Raya	-	212	24	4	424	108	12	4	74	59	14	74	1	1010
13 Sabak Auh	-	39	-	1	144	27	3	-	4	19	1	31	-	269
Jumlah	5	562	125	74	5340	1216	224	25	287	383	145	867	56	9309

*) Keterangan:

- C : Pertambangan/ Penggalian (*Mine/ Digging*)
- D : Industri Pengolahan (*Manufacture Industries*)
- E : Listrik, Air dan Gas (*Electricity, Water and Gas*)
- F : Konstruksi (*Construction*)
- G : Perdagangan Besar dan Eceran (*Big and Retail Trade*)
- H : Penyedia Akomodasi dan Penyediaan Makanan dan Minuman (*Accommodation, Food and Drink Supplier*)
- I : Transportasi, Pergudangan dan Komunikasi (*Transportation, warehouse and Communication*)
- J : Perantara Keuangan (*Finance Agency*)
- K : Real Estat, Usaha Persewaan dan Jasa Perusahaan (*Real Estate, Rental and Company Services*)
- M : Jasa Pendidikan (*Education Services*)
- N : Jasa Kesehatan dan Kegiatan Sosial (*Healthy Services and Social Activity*)
- O : Jasa Kemasyarakatan, Sosial Budaya (*Social Services and Social Culture*)
- P : Jasa Perorangan yang Melayani Rumah Tangga (*Household Personal Service*)

Sumber : Badan Pusat Statistik Kabupaten Siak

Source : BPS - Statistics of Siak Regency

**BANYAKNYA PELANGGAN PT. PLN MENURUT JENIS PELANGGAN
DI KABUPATEN SIAK , 2011**

TABEL : 6.2.1 *Number of Customers PT. PLN by in Siak Regency by Type of Customers, 2011*

NO	UNIT	JENIS LANGGANAN					JUMLAH
		<i>Type of Customers</i>					
<i>No</i>	<i>Unit</i>	RUMAH TANGGA <i>Household</i>	BISNIS <i>Bussiness</i>	SOSIAL <i>Social</i>	INDUSTRI <i>Industry</i>	PUBLIK <i>Public, etc.</i>	<i>Total</i>
(1)	(2)	(3)	(4)	(5)	(6)	(7)	(9)
1	MINAS	2.412	248	47	0	18	2.725
2	SIAK	5.307	724	106	0	98	6.235
3	SUNGAI APIT	3.074	106	70	0	42	3.292
4	SUNGAI MANDAU	0	0	0	0	0	0
5	KERINCI KANAN	956	10	21	0	5	992
6	TUALANG	12.567	1.553	200	0	36	14.356
7	DAYUN	0	0	0	0	0	0
8	BUNGA RAYA	1.206	36	130	0	13	1.385
JUMLAH <i>Total</i>		25.522	2.908	480	0	212	29.122

Sumber : PT. PLN Cabang Pekanbaru

Source : Branch Office of PT. PLN of Pekanbaru

7. PERDAGANGAN LUAR NEGERI

Ekspor dan Impor merupakan salah satu indikator makro dalam perekonomian suatu daerah. Kemampuan ekspor suatu daerah menunjukkan tingkat kemajuan dalam daya saing produk daerah tersebut terhadap pasar internasional. Impor menunjukkan beberapa hal, salah satunya adalah tidak tersedianya suatu komoditi di daerah tersebut atau dapat dikatakan bahwa daerah tersebut belum mampu memproduksi ataupun mencukupi kebutuhan terhadap jenis-jenis barang tertentu.

1. Ekspor

Ekspor Siak pada tahun 2011 tercatat sebesar US\$ 2.492,03 juta, atau mengalami peningkatan sebesar 6,62 persen terhadap total ekspor Siak tahun 2010.

Pelabuhan Buatan merupakan pelabuhan ekspor terbesar pada tahun 2011 dengan nilai US\$ 1.422,76 juta. Sedangkan ditempat kedua adalah pelabuhan Perawang dengan nilai ekspor sebesar US\$ 1.055,26 juta. Di pelabuhan Siak Sri Indrapura tercatat ekspor sebesar US\$ 14 juta. Sedangkan selama tahun 2011 tidak tercatat terjadinya kegiatan ekspor melalui pelabuhan Sungai Apit.

7. FOREIGN TRADE

One of the regional economic macro indicator is Export and Import performance. The performance of the regional export shows the ability of the regional product to compete at the regional market. Beside that the present of import shows the disability of a region to produce or fill their needs on several goods.

1. Export

The export value of Siak Regency in year 2011 recorded at US\$ 2.492,03 million or increased 6,62 percents than the year 2010.

The biggest export value shipped at Port Buatan in 2011, which value at US\$ 1.422,76 million, the second place was from Port Perawang which value at US\$ 1.055,26 million. While in Port Siak Sri Indrapura the export value was US\$ 14 million. In year 2011 there is no export activity recorded at Port Sungai Apit.

Ekspor terbesar tercatat pada bulan April 2011 dengan nilai US\$ 236,41 juta. Sedangkan yang terkecil terjadi pada bulan November dengan nilai ekspor sebesar US\$ 174,50 juta. Dari seluruh negara yang merupakan tujuan ekspor Kabupaten Siak pada tahun 2011, China merupakan negara tujuan dengan nilai ekspor terbesar yaitu US\$ 674,35 juta. Ditempat kedua yaitu negara Korea Selatan dan tempat ketiga yaitu India.

Komoditi ekspor terbesar Kabupaten Siak pada tahun 2011 adalah kelompok komoditi kertas dan karton dengan nilai sebesar US\$ 1.300,19 juta. Ditempat kedua yaitu kelompok komoditi bubur kayu/pulp, dan di urutan ketiga yaitu kayu, barang dari kayu.

In April 2011 the biggest export value recorded at US\$ 236,41 million and the smallest at November recorded at US\$ 174,50 million. From countries of Siak Regency export destination, China had the biggest import value from Siak Regency, which recorded at US\$ 674,35 million, second place was South Korea and the third was India.

Paper and cardboard commodity was the largest value on export commodity groups from Siak Regency in year which value at US\$ 1.300,19 million. Second place came from pulp commodity and the third was woods, commodities from woods.

2. Impor

Pelabuhan yang membongkar barang impor terbesar selama tahun 2011 adalah Perawang dengan nilai barang sebesar US\$ 405,33 juta disusul pelabuhan Buatan sebesar US\$ 262,65 juta, kemudian Siak Sri Indrapura sebesar US\$ 875.080. Sementara pelabuhan Sungai Apit tidak ada kegiatan impor.

Bulan Agustus 2011 merupakan bulan dengan nilai impor terbesar di Kabupaten Siak yaitu sebesar US\$ 98,93 juta. China merupakan negara asal barang impor terbesar dengan nilai sebesar US\$ 180,16 juta. Singapura menduduki tempat kedua dengan nilai sebesar US\$ 151,70 juta dan tempat ketiga yaitu impor yang berasal dari negara Thailand sebesar US\$ 55,20 juta. Komoditi impor terbesar Siak tahun 2011 adalah mesin-mesin/pesawat mekanik dengan nilai US\$ 219,86 juta. Ditempat kedua dan ketiga adalah bubur kayu (pulp) dan bahan kimia organik.

2. Import

Port Perawang was the port that had the biggest value of import with value at US\$ million. At second place were Port Buatan with import value at US\$ 262,65 million, then Siak Port US\$ 875.080 and there was no import activity in Sungai Apit Port.

In August 2011 the import value reached US\$ 98,93 million was the biggest import value. China was the biggest exporter to Siak Regency, which value of import from China recorded at US\$ 180,16 million and the next came from Singapore and Thailand with import value at US\$ 151,70 million and US\$ 55,20 million. The biggest import value by commodity group was machines/mechanical aircraft with value at US\$ 219,86 million. Second place and the third were pulp and organic chemical material.

3. Neraca Perdagangan Luar Negeri

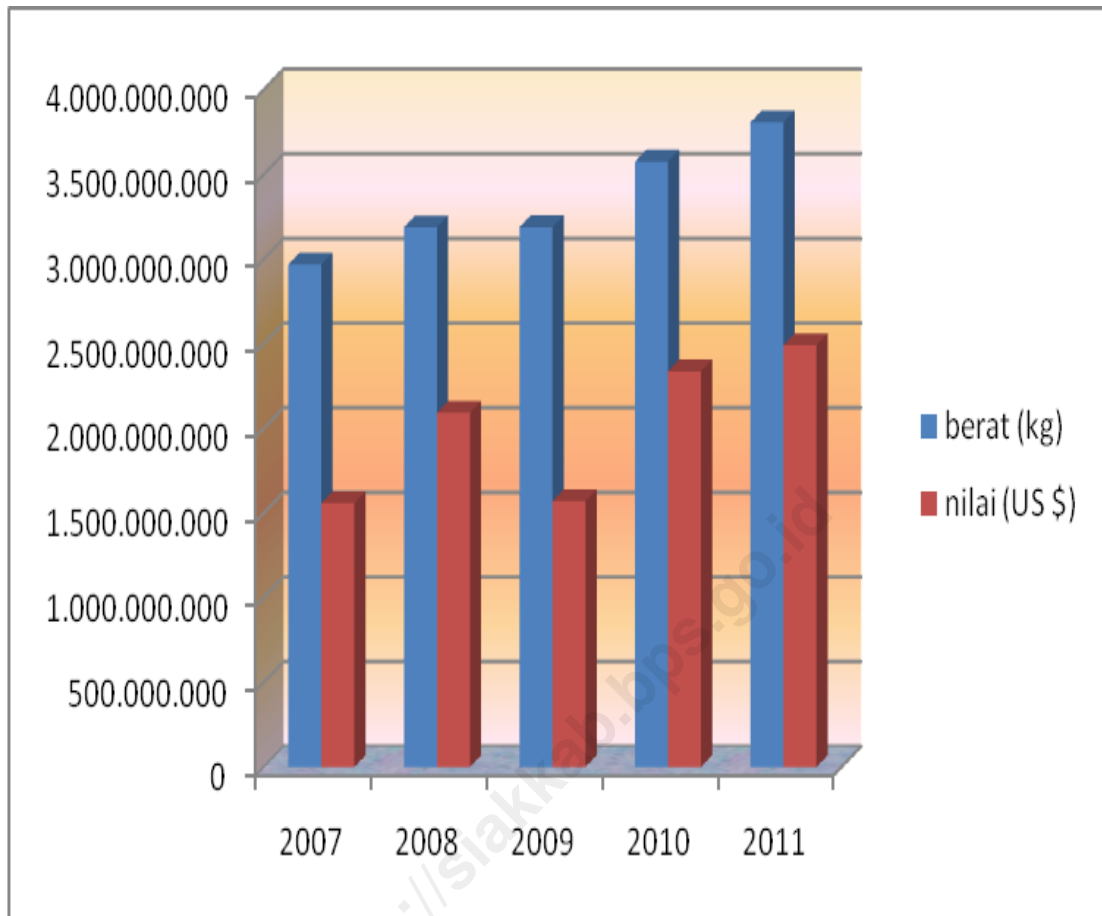
Secara total neraca perdagangan Siak tahun 2011 surplus sebesar US\$ 1.823,18 juta. Pelabuhan Buatan mencatat surplus terbesar yaitu sebesar US\$ 1.160,11 juta. Pelabuhan Perawang menghasilkan surplus sebesar US\$ 649,93 juta. Sedangkan jika dilihat per bulan, pada bulan September terjadi nilai surplus terbesar.

3. Foreign Trade Balance Payment

Totally Siak Regency's balance payment got surplus with US\$ 1.823,18 million. Port Buatan recorded the biggest surplus with US\$ 1.160,11 million, followed with Port Perawang with US\$ 649,93. If we see monthly, in September recorded the biggest surplus value in this month.

<http://siakkab.bps.go.id>

GRAFIK 7.1
KINERJA EKSPOR KABUPATEN SIAK, 2007-2011
Export performance of Siak Regency, 2007-2011



Sumber : Badan Pusat Statistik, Kabupaten Siak
 Source : BPS-Statistics of Siak Regency

TABEL
Table : 7.1.1

NILAI EKSPOR MENURUT PELABUHAN MUAT DI KABUPATEN SIAK,
2011

Export Value by Port, 2011

PELABUHAN MUAT Port	BERAT BERSIH <i>Nettweight</i> (Kilogram)			NILAI F.O.B <i>F.O.B Value</i> (US \$)		
	2009	2010	2011	2009	2010	2011
(1)	(2)	(3)	(4)	(5)	(6)	(7)
1. SIAK SRI INDRAPURA	-	-	19.474.257	-	-	14.007.680
2. SUNGAI APIT	-	-	-	-	-	-
3. PERAWANG	1.325.386.850	1.520.018.478	1.347.820.044	701.568.894	1.070.412.426	1.055.261.117
4. BUATAN	1.863.433.751	2.055.935.714	2.441.090.069	868.162.008	1.266.819.702	1.422.760.709
JUMLAH	3.188.820.601	3.575.954.192	3.808.384.370	1.569.730.902	2.337.232.128	2.492.029.506
<i>Total</i>						

Sumber : Badan Pusat Statistik, Kabupaten Siak

Source : BPS-Statistics of Siak Regency

TABEL : 7.1.2 **VOLUME DAN NILAI EKSPOR KABUPATEN SIAK MENURUT NEGARA TUJUAN TAHUN 2011**
Table : 7.1.2 *Volume and Export Value in Siak Regency by Country of Destination 2011*

No.	NEGARA TUJUAN <i>Country of Destination</i>	VOLUME (KG) <i>Volume</i>	NILAI FOB (US \$) <i>F.O.B Value</i>
(1)	(2)	(3)	(4)
1	. China	1.232.801.863	674.349.417
2	. Korea Selatan	560.306.201	314.730.854
3	. Amerika Serikat	170.571.578	153.414.983
4	. Jepang	164.689.162	119.351.623
5	. India	293.023.831	159.233.170
6	. Malaysia	114.213.388	96.378.869
7	. Vietnam	102.153.333	76.423.476
8	. Singapura	63.615.146	48.619.939
9	. Italia	68.624.304	41.195.306
10	. Taiwan	89.331.498	64.254.864
11	. Australia	55.910.519	47.274.316
12	. Bangladesh	105.041.057	55.502.962
13	. Hongkong	51.266.671	41.100.358
14	. Iran	44.081.908	32.978.654
15	. Pakistan	47.426.594	36.015.993
16	. Philipina	78.468.034	60.186.024
17	. Saudi Arabia	47.130.586	36.597.322
18	. Uni Emirat Arab	86.012.627	72.084.170
19	. Lainnya	433.716.070	362.337.206
Jumlah 2011		3.808.384.370	2.492.029.506

Sumber : Badan Pusat Statistik, Kabupaten Siak

Source : *BPS-Statistics of Siak Regency*

TABEL
Table : 7.1.3
VOLUME DAN NILAI EKSPOR KABUPATEN SIAK MENURUT
KELOMPOK KOMODITAS TAHUN 2011
Volume and Export Value in Siak Regency by Country of
Destination, 2011

KELOMPOK KOMODITAS <i>Comodity Group</i>	VOLUME (KG) <i>Volume</i>	NILAI FOB(US \$) <i>F.O.B Value</i>
(1)	(2)	(3)
1. KAYU, BARANG DARI KAYU	19.499.291	14.025.204
2. AMPAS DAN SISA INDUSTRI	3.494.948	174.747
3. BERBAGAI PRODUK KIMIA	137.100	95.970
4. BUBUR KAYU/ PULP	2.262.562.015	1.176.735.288
5. KERTAS DAN KARTON	1.522.616.136	1.300.185.908
6. MESIN/PERALATAN LISTRIK	14.000	20.000
7. MESIN-MESIN PESAWAT MEKANIK	20.880	554.785
8. PERKAKAS/PERANGKAT POTONG	20.000	179.604
9. PLASTIK DAN BARANG DARI PLASTIK	20.000	58.000
JUMLAH 2011	3.808.384.370	2.492.029.506

Sumber : Badan Pusat Statistik, Kabupaten Siak

Source : BPS-Statistics of Siak Regency

TABEL : 7.1.4 **VOLUME DAN NILAI EKSPOR KABUPATEN SIAK MENURUT BULAN**
Table : 7.1.4 **PADA TAHUN 2011**
Volume and Export Value in Siak Regency by Month, 2011

BULAN <i>Month</i>	VOLUME (KG) <i>Volume</i>	NILAI FOB(US \$) <i>F.O.B. Value</i>
(1)	(2)	(3)
1. JANUARI	345.906.200	215.617.321
2. FEBRUARI	300.185.191	190.399.385
3. MARET	288.918.409	184.393.072
4. APRIL	350.736.526	236.413.980
5. MEI	318.463.586	212.667.029
6. JUNI	307.845.105	214.682.192
7. JULI	292.817.496	208.345.395
8. AGUSTUS	352.039.108	228.073.924
9. SEPTEMBER	359.003.700	231.616.961
10. OKTOBER	288.117.815	191.528.429
11. NOVEMBER	270.743.655	174.498.463
12. DESEMBER	333.607.579	203.793.355
JUMLAH 2011	3.808.384.370	2.492.029.506

Sumber : Badan Pusat Statistik, Kabupaten Siak
 Source : BPS-Statistics of Siak Regency

TABEL : 7.2.1
Table : 7.2.1
VOLUME DAN NILAI IMPOR MENURUT PELABUHAN MUAT DI
KABUPATEN SIAK, 2011
Volume and Import Value by Port, 2011

PELABUHAN BONGKAR <i>Port</i>	BERAT BERSIH <i>Nettweight</i> (Kg)			NILAI C.I.F <i>C.I.F Value</i> (US \$)		
	2009	2010	2011	2009	2010	2011
(1)	(2)	(3)	(4)	(5)	(6)	(7)
1. SIAK SRI INDRAPURA	-	-	1.254.603	-	-	875.080
2. SUNGAI APIT	-	-	-	-	-	-
3. PERAWANG	444.054.547	564.220.319	570.195.653	238.169.241	295.528.374	405.328.513
4. BUATAN	335.632.840	364.843.290	412.481.464	138.115.514	182.179.674	262.649.553
JUMLAH	779.687.387	929.063.609	983.931.720	376.284.755	477.708.048	668.853.146

Sumber : Badan Pusat Statistik, Kabupaten Siak

Source : BPS-Statistics of Siak Regency

TABEL : 7.2.2 **VOLUME DAN NILAI IMPOR KABUPATEN SIAK MENURUT NEGARA**
Table : 7.2.2 **ASAL TAHUN 2011**
Volume and Import Value in Siak Regency by Country of Origin, 2011

No.	NEGARA TUJUAN	VOLUME (KG)	NILAI FOB (US \$)
	<i>Country of Destination</i>	<i>Volume</i>	<i>F.O.B Value</i>
(1)	(2)	(3)	(4)
1 .	China	187.512.867	180.155.615
2 .	Korea Selatan	4.289.123	5.188.769
3 .	Amerika Serikat	7.441.060	20.674.836
4 .	Jepang	1.252.331	2.007.919
5 .	India	751.358	726.583
6 .	Malaysia	191.006.862	30.274.121
7 .	Vietnam	2.628.797,00	1.568.312,00
8 .	Singapura	132.071.224	151.698.435
9 .	Italia	348.738	8.531.392
10 .	Taiwan	4.066.604	14.698.432
11 .	Finlandia	638.492	24.025.680
12 .	Australia	121.526.040	9.417.076
13 .	Jerman	80.195.497	41.862.336
14 .	Perancis	32.293.404	29.883.812
15 .	Thailand	123.050.398	55.204.481
16 .	Lainnya	94.858.925	92.935.347
Jumlah 2011		983.931.720	668.853.146

Sumber : Badan Pusat Statistik, Kabupaten Siak

Source : *BPS-Statistics of Siak Regency*

TABEL : 7.2.3
Table : 7.2.3

**VOLUME DAN NILAI IMPOR KABUPATEN SIAK MENURUT
 NEGARA TUJUAN TAHUN 2011**
*Volume and Export Value in Siak Regency by Country of
 Destination, 2011*

No.	NEGARA TUJUAN <i>Country of Destination</i>	VOLUME (KG) <i>Volume</i>	NILAI FOB (US \$) <i>F.O.B Value</i>
(1)	(2)	(3)	(4)
1	. Bahan Bakar Mineral	51.623.657	32.380.170
2	. Bahan Kimia Anorganik	186.827.753	45.107.297
3	. Benda-benda dari Batu, Gips, dan Semen	8.599.132	1.574.437
4	. Benda-benda dari Besi dan Baja	1.000.641	15.101.112
5	. Berbagai Produk Kimia	13.135.379	41.128.570
6	. Bubur Kayu (Pulp)	93.201.162	80.819.073
7	. Garam, Belerang, Kapur	411.965.979	34.474.001
8	. Hasil Penggilingan	31.746.244	18.660.792
9	. Kain Tenun Berlapis	297.156	21.047.672
10	. Mesin/Peralatan Listrik	1.348.906	33.456.095
11	. Mesin-mesin/Pesawat Mekanik	21.761.467	219.863.699
12	. Plastik dan Barang dari Plastik	9.655.433	24.640.215
13	. Pupuk	98.435.978	44.562.140
14	. Perak, Enzim	20.144.286	16.917.033
15	. Sayuran	6.100.158	3.537.101
16	. Lainnya	28.088.389	35.583.739
Jumlah 2011		983.931.720	668.853.146

Sumber : Badan Pusat Statistik, Kabupaten Siak

Source : BPS-Statistics of Siak Regency

TABEL : 7.2.4 **VOLUME DAN NILAI IMPOR KABUPATEN SIAK MENURUT BULAN PADA TAHUN 2011**
Table : *Volume and Export Value ini Siak Regency by Month, 2011*

BULAN <i>Month</i>	VOLUME (KG) <i>Volume</i>	NILAI CIF(US \$) <i>C.I.F Value</i>
(1)	(2)	(3)
1. JANUARI	95.376.735	42.157.026
2. FEBRUARI	60.690.674	47.135.751
3. MARET	95.320.467	47.117.993
4. APRIL	95.734.681	52.770.978
5. MEI	60.325.772	54.834.955
6. JUNI	74.888.164	65.850.197
7. JULI	51.204.444	39.194.415
8. AGUSTUS	148.686.699	98.933.190
9. SEPTEMBER	36.033.594	29.697.396
10. OKTOBER	84.966.385	98.663.975
11. NOVEMBER	106.740.456	45.282.005
12. DESEMBER	73.963.649	47.215.265
JUMLAH 2011	983.931.720	668.853.146

Sumber : Badan Pusat Statistik, Kabupaten Siak

Source : *BPS-Statistics of Siak Regency*

TABEL : 7.3.1
Table : 7.3.1
NERACA PERDAGANGAN LUAR NEGERI KABUPATEN SIAK
MENURUT BULAN PADA TAHUN 2011
Foreign Balance Trade by Month, 2011

BULAN <i>Month</i>	NILAI EKSPOR <i>Export Value</i> (US\$)	NILAI IMPOR <i>Import Value</i> (US\$)	NERACA PERDAGANGAN <i>Balance Trade</i> (US\$)
(1)	(2)	(3)	(4)
1. JANUARI	215.617.321	42.157.026	173.460.295
2. FEBRUARI	190.399.385	47.135.751	143.263.634
3. MARET	184.393.072	47.117.993	137.275.079
4. APRIL	236.413.980	52.770.978	183.643.002
5. MEI	212.667.029	54.834.955	157.832.074
6. JUNI	214.682.192	65.850.197	148.831.995
7. JULI	208.345.395	39.194.415	169.150.980
8. AGUSTUS	228.073.924	98.933.190	129.140.734
9. SEPTEMBER	231.616.961	29.697.396	201.919.565
10. OKTOBER	191.528.429	98.663.975	92.864.454
11. NOVEMBER	174.498.463	45.282.005	129.216.458
12. DESEMBER	203.793.355	47.215.265	156.578.090
JUMLAH 2011	2.492.029.506	668.853.146	1.823.176.360

Sumber : Badan Pusat Statistik, Kabupaten Siak

Source : BPS-Statistics of Siak Regency

TABEL
Table : 7.3.2NERACA PERDAGANGAN LUAR NEGERI MENURUT
PELABUHAN DI KABUPATEN SIAK, TAHUN 2011
Foreign Balance Trade by Port, 2011

PELABUHAN <i>Port</i>	NILAI EKSPOR <i>Export Value</i> (US\$)	NILAI IMPOR <i>Import Value</i> (US\$)	NERACA PERDAGANGAN <i>Balance Trade</i> (US\$)
(1)	(2)	(3)	(4)
1. SIAK SRI INDRAPURA	14.007.680	875.080	13.132.600
2. SUNGAI APIT	-	-	-
3. PERAWANG	1.055.261.117	405.328.513	649.932.604
4. BUATAN	1.422.760.709	262.649.553	1.160.111.156
JUMLAH 2011 <i>Total</i>	2.492.029.506	668.853.146	1.823.176.360

Sumber : Badan Pusat Statistik, Kabupaten Siak

Source : BPS-Statistics of Siak Regency

8. TRANSPORTASI KOMUNIKASI DAN PARIWISATA

Prasarana jalan merupakan urat nadi kelancaran lalu lintas di darat. Lancarnya arus lalu lintas akan sangat menunjang perkembangan perekonomian suatu daerah. Guna menunjang kelancaran perhubungan darat di Kabupaten Siak pada tahun 2011 tercatat panjang jalan 2.880,193 km. Di lihat dari kondisinya, jalan yang baik tercatat sepanjang 643,205 km, sedang 1.777,81 km, rusak 413,844 km dan 45,335 rusak berat. Jika data panjang jalan dirinci menurut jenis permukaan diperoleh 681,901 km diaspal, 1.048,365 km jalan kerikil, 335,120 km jalan tanah, dan semenisasi 814,808 km.

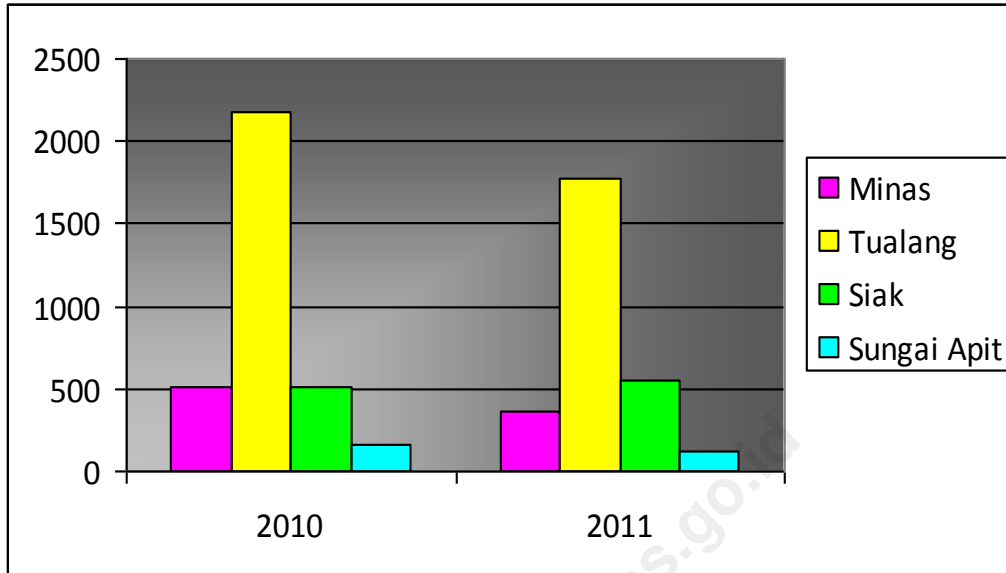
Menurut Dinas Pariwisata wisatawan mancanegara yang berkunjung ke Istana Siak yang berasal dari ASEAN 88 orang, Eropa 14 orang dan Amerika 3 orang.

8. TRANSPORTATIONS, LEISURE AND COMMUNICATIONS

Infrastructure of roads is a main factor needed to accelerate traffic activities on land. The acceleration of traffic will support economic activities in a region. In Siak Regency, the total length of roads was recorded at 2.880,193 kilometers. Roads to be classified as in good amounted 643,205 kilometers, in moderate 1.777,81 kilometers, in damaged 413,844 kilometers and in bad condition 45,335 kilometers. The length of roads by type of surface divided were asphalted 681,901 kilometers, 1.048,365 kilometers were gravel roads, 335,120 km earth roads and 814,808 km were cemented roads.

According Tourism Service of Siak Regency foreign visitors visit to The Siak Palace was 88 people from ASEAN, Europe 14 people and 3 people from America.

GRAFIK 8.1
BANYAKNYA SATUAN SAMBUNGAN TELEPON (SST)
MENURUT SENTRA TELEPON OTOMAT (STO), 2010 - 2011
Number of Telephone Line by Automatic Telephone Centre, 2010 – 2011



Sumber : Kandatel Riau Daratan
 Source : Regional Office of Telephone Riau

TABEL : 8.1.1 **PANJANG JALAN MENURUT KECAMATAN DAN JENIS PERMUKAAN**
Table : 8.1.1 **DI KABUPATEN SIAK, TAHUN 2011 (km)**
Length of Roads by District and Surface Type in Siak Regency, 2011 (km)

KECAMATAN <i>District</i>	JENIS PERMUKAAN <i>Surface Type</i>				JUMLAH <i>Total</i>
	ASPAL <i>Asphalted</i>	KERIKIL <i>Graves</i>	SEMENISASI <i>Cemented</i>	TANAH <i>Earth</i>	
(1)	(2)	(3)	(4)	(5)	(6)
1. SIAK	94,007	22,238	47,172	10,804	174,221
2. SUNGAI APIT	13,693	19,976	57,740	4,047	95,455
3. BUNGA RAYA	45,317	32,296	15,626	2,301	95,539
4. DAYUN	57,280	88,075	9,541	128,392	283,289
5. KOTO GASIB	7,947	228,907	21,770	114,572	373,195
6. LUBUK	30,628	35,135	3,334	163,309	232,405
7. KERINCI	40,686	90,145	12,527	91,511	234,869
8. TUALANG	103,698	122,529	44,273	30,047	300,547
9. MINAS	99,587	80,185	11,898	75,709	267,380
10. KANDIS	54,463	83,595	12,516	77,368	227,941
11. SUNGAI	23,965	126,467	32,503	83,094	266,029
12. MEMPURA	85,408	28,624	25,588	14,825	154,445
13. SABAK AUH	21,678	28,253	26,116	2,905	78,952
14. PUSAKO	3,545	61,940	14,517	15,924	95,927
JUMLAH 2011 <i>Total</i>	681,901	1.048,365	335,120	814,808	2.880,193

Sumber : Dinas Pekerjaan Umum Kabupaten Siak

Source : *Public Work Service, Siak Regency*

TABEL : 8.1.2 **PANJANG JALAN MENURUT KONDISI DAN JENIS PERMUKAAN**
Table : 8.1.2 **DI KABUPATEN SIAK, TAHUN 2011 (km)**
Length of Roads by Condition and Surface Type in Siak Regency,
2011 (km)

JENIS PERMUKAAN <i>Surface Type</i>	BAIK <i>Good</i>	SEDANG <i>Moderate</i>	RUSAK <i>Damage</i>	RUSAK BERAT <i>Badly</i> <i>Damage</i>	JUMLAH <i>Total</i>
(1)	(2)	(3)	(4)	(5)	(6)
1. ASPAL <i>Asphalted</i>	322,322	249,988	108,951	0,641	681,901
2. KERIKIL <i>Graves</i>	161,083	804,343	76,077	6,861	1048,365
3. TANAH <i>Earth</i>	124,519	158,192	50,463	1,946	335,120
4. Semenisasi <i>Cemented</i>	35,281	565,287	178,353	35,887	814,808
JUMLAH 2011 <i>Total</i>	643,205	1.777,81	413,844	45,335	2.880,193

Sumber : Dinas Pekerjaan Umum Kabupaten Siak

Source : *Public Work Service, Siak Regency*

TABEL
Table : 8.1.3

KONSTRUKSI JEMBATAN , TAHUN 2011 (m)
Bridge Construction, End of 2011 (m)

JENIS JEMBATAN <i>Bridge Type</i>	BAIK <i>Good</i>	SEDANG <i>Moderate</i>	RUSAK <i>Damage</i>	RUSAK BERAT <i>Badly</i> <i>Damage</i>	JUMLAH <i>Total</i>
(1)	(2)	(3)	(4)	(5)	(6)
1. KOTAK URUNG-					
URUNG <i>Box</i>	415,90	-	-	-	415,90
<i>Culvert</i>					
2. GORONG-					
GORONG	-	-	-	-	0
3. RANGKA BAJA					
<i>Steell Frame</i>	1.930,00	-	-	-	1.930,00
4. BETON					
<i>Concrete</i>	3.380,03	467,59	95,86	11,87	3.955,35
5. BESI LANTAI KAYU					
<i>Wood Iron Floor</i>	847,40	85,80	-	-	933,20
6. KAYU					
<i>Wood</i>	300,00	961,00	311,00	-	1.572,00
JUMLAH 2011 Total	6.873,33	1.514,39	406,86	11,87	8.806,45

Sumber : Dinas Pekerjaan Umum Kabupaten Siak
Source : *Public Work Service, Siak Regency*

TABEL : 8.1.4
Table : 8.1.4 **PEMBANGUNAN RUMAH KURANG MAMPU LAYAK HUNI DI**
KABUPATEN SIAK, TAHUN 2005 – 2011 (UNIT)*
Improper dwelling house construction in Siak Regency, 2005 – 2011
*(unit)**

SUMBER DANA <i>Fund Source</i>	TAHUN <i>Budget Year</i>	JUMLAH UNIT <i>Unit Total</i>	ANGGARAN BIAYA <i>Budget Cost</i>
(1)	(2)	(3)	(4)
1. PEMERINTAH DAERAH			
KABUPATEN SIAK <i>Local</i> <i>Government of Siak</i>	2005	50	Rp 1.864.785.000,00
2. PEMERINTAH DAERAH			
KABUPATEN SIAK <i>Local</i> <i>Government of Siak</i>	2006	50	Rp 1.891.750.000,00
3. PEMERINTAH DAERAH			
KABUPATEN SIAK <i>Local</i> <i>Government of Siak</i>	2007	25	Rp 970.000.000,00
4. PEMERINTAH DAERAH			
KABUPATEN SIAK <i>Local</i> <i>Government of Siak</i>	2008	57	Rp 2.543.400.000,00
5. PEMERINTAH DAERAH			
KABUPATEN SIAK <i>Local</i> <i>Government of Siak</i>	2009	30	Rp 1.470.011.000,00
6. PEMERINTAH DAERAH			
KABUPATEN SIAK <i>Local</i> <i>Government of Siak</i>	2010		
7. PEMERINTAH DAERAH			
KABUPATEN SIAK <i>Local</i> <i>Government of Siak</i>	2011		
JUMLAH Total			

Sumber : Dinas Tata Ruang dan Cipta Karya Kabupaten Siak
 Source : Town System and Cipta Karya Service Siak Regency

TABEL : 8.2.1
Table

KUNJUNGAN WISATAWAN KE ISTANA SIAK
MENURUT KEBANGSAAN (ORANG), 2011
Foreign Visitors to Siak Palaacey Nationality (Person), 2011

KEBANGSAAN <i>Nationality</i>	2011
(1)	(2)
1. I N D O N E S I A	41.470
2. A S E A N	88
3. A S I A	33
4. A M E R I K A	3
5. E R O P A	14
6. A U S T R A L I A	1
7. A F R I K A	-
8. L A I N N Y A	-
JUMLAH <i>Total</i>	41.609

Sumber : Dinas Pariwisata Kabupaten Siak
Source : *Tourism Service of Siak Regency*

TABEL : 8.2.2
Table : 8.2.2
BANYAKNYA AKOMODASI HOTEL, KAMAR DAN TEMPAT TIDUR YANG TERSEDIA MENURUT KECAMATAN, 2011
Number of Hotel Accomodation, Rooms and Beds Available by District, 2011

KECAMATAN <i>District</i>	AKOMODASI <i>Accomodation</i>	KAMAR <i>Rooms</i>	TEMPAT TIDUR <i>Beds</i>
(1)	(2)	(3)	(4)
1. MINAS	1	17	22
2. KANDIS	3	142	278
3. SIAK	10	249	477
4. SUNGAI APIT	2	23	46
5. SUNGAI MANDAU	-	-	-
6. KERINCI KANAN	-	-	-
7. LUBUK DALAM	-	-	-
8. TUALANG	3	57	244
9. KOTO GASIB	-	-	-
10. DAYUN	-	-	-
11. BUNGA RAYA	1	5	-
12. MEMPURA	1	52	-
13. SABAK AUH	-	-	-
14. PUSAKO	-	-	-
JUMLAH 2011	20	493	1.067

Sumber : Dinas Pariwisata Kabupaten Siak
 Source : Tourism Service of Siak Regency

TABEL : 8.3.1
Table

JUMLAH PENERIMAAN DAN PENGIRIMAN UANG DENGAN
CEK DAN WESEL POS , PADA KANTOR POS DI WILAYAH KABUPATEN SIAK
TAHUN 2011

Number of Money Received and Sent by Post Cheque and Money Order, 2011

BULAN <i>Month</i>	SETORAN <i>Deposit</i>		PEMBAYARAN <i>Payment</i>	
	BANYAKNYA <i>Number of</i>	NILAI <i>Value</i>	BANYAKNYA <i>Number of</i>	NILAI <i>Value</i>
(1)	(2)	(3)	(4)	(5)
1. JANUARI	522	788.376.000	66	162.882.500
2. PEBRUARI	434	556.355.000	70	104.488.500
3. M A R E T	475	584.955.000	117	241.853.500
4. A P R I L	444	580.078.000	93	204.370.000
5. M E I	505	774.967.700	106	343.622.000
6. J U N I	495	643.456.000	115	361.021.000
7. J U L I	453	574.404.000	103	235.338.500
8. AGUSTUS	600	747.366.000	115	140.042.600
9. SEPTEMBER	361	472.850.000	91	134.253.000
10. OKTOBER	467	553.636.000	105	215.051.000
11. NOPEMBER	489	603.043.000	90	256.220.000
12. DESEMBER	556	734.275.000	101	130.423.500
JUMLAH 2011 <i>Total</i>	5.801	7.613.761.700	1.172	2.529.566.100

Sumber : Kantor Pos Pekanbaru

Source : Post Office, Pekanbaru

Kantor Pos yang berada di daerah
Kab. Siak:

1. Kantor Pos Sungai Apit 28762
2. Kantor Pos Siak 28771
3. Kantor Pos Perawang 28772
4. Kantor Pos Minas 28885
5. Kantor Pos Kandis 28886

TABEL : 8.3.2
Table

LALU LINTAS SURAT YANG DITERIMA DAN DIKIRIMKAN
MELALUI KANTOR POS- KANTOR POS YANG
BERADA DI KABUPATEN SIAK TAHUN 2011
Number of Letters Sent and Received by Post Office of Siak, 2011

BULAN <i>Month</i>	SURAT BIASA <i>Letters</i>		SURAT KILAT KHUSUS <i>Special Delivery Letters</i>		SURAT KILAT BIASA <i>Express Letters</i>	
	DITERIMA <i>Received</i>	DIKIRIM <i>Sent</i>	DITERIMA <i>Received</i>	DIKIRIM <i>Sent</i>	DITERIMA <i>Received</i>	DIKIRIM <i>Sent</i>
(1)	(2)	(3)	(4)	(5)	(6)	(7)
1. JANUARI	1.131	929	3.346	1.350	1.120	1.149
2. PEBRUARI	1.377	975	3.322	1.228	1.058	1.258
3. M A R E T	1.381	1.106	3.284	1.179	1.210	1.170
4. A P R I L	1.368	907	3.291	1.236	1.194	1.215
5. M E I	1.458	909	3.245	1.387	1.190	1.193
6. J U N I	1.418	999	3.234	1.350	1.029	1.057
7. J U L I	1.380	1.127	3.243	1.440	997	1.017
8. AGUSTUS	2.549	876	3.353	1.560	1.076	1.091
9. SEPTEMBER	1.481	945	3.315	1.348	1.196	1.247
10. OKTOBER	1.647	993	3.308	1.455	815	833
11. NOPEMBER	1.404	1.051	3.369	1.321	949	1.019
12. DESEMBER	1.755	1.394	3.389	1.429	1.057	1.068
JUMLAH 2011 <i>Total</i>	18.349	12.211	39.699	16.283	12.891	13.317

Lanjutan *Continued* Tabel/Table 8.3.2

BULAN <i>Month</i>	POS TERCATAT <i>Registered Post</i>		PAKET POS <i>Post Parcels</i>		JUMLAH <i>Total</i>	
	DITERIMA <i>Received</i>	DIKIRIM <i>Sent</i>	DITERIMA <i>Received</i>	DIKIRIM <i>Sent</i>	DITERIMA <i>Received</i>	DIKIRIM <i>Sent</i>
	(1)	(8)	(9)	(10)	(11)	(12)
1. JANUARI	17	88	120	16	5.734	3.532
2. PEBRUARI	14	43	106	5	5.877	3.509
3. M A R E T	12	71	71	15	5.958	3.541
4. A P R I L	10	98	77	13	5.940	3.469
5. M E I	13	85	70	14	5.976	3.588
6. J U N I	18	84	80	14	5.779	3.504
7. J U L I	15	89	104	11	5.739	3.684
8. AGUSTUS	15	97	110	25	7.103	3.649
9. SEPTEMBER	17	76	54	20	6.063	3.636
10. OKTOBER	30	68	12	9	5.812	3.358
11. NOPEMBER	10	73	15	16	5.747	3.480
12. DESEMBER	6	44	17	30	6.224	3.965
JUMLAH 2011 <i>Total</i>	177	916	836	188	71.952	42.915

Sumber : Kantor Pos Pekanbaru

Source : *Post Office, Pekanbaru*

TABEL : 8.3.3
Table : **BANYAKNYA SATUAN SAMBUNGAN TELEPON (SST)**
MENURUT SENTRA TELEPON OTOMAT (STO), 2007 – 2011
Number of Telephone Line by Automatic Telephone Centre, 2007 - 2011

STO	TAHUN				
	2007	2008	2009	2010	2011
(1)	(5)	(6)			
1. MINAS	604	576	664	513	369
2. TUALANG	2.740	2.633	2.413	2.184	1.771
3. SIAK	866	740	664	513	553
4. SUNGAI APIT	265	238	189	160	123
JUMLAH <i>Total</i>	4.475	4.187	3.930	3.370	2.816

Sumber : Kandatel Riau Daratan

Source : Regional Office of Telephone Riau

9. KEUANGAN DAN KOPERASI

9. FINANCE AND COOPERATION

9.1 Keuangan Daerah

9.1 Regional Finance

Dalam perencanaan anggaran dan belanja daerah pemerintah menganut prinsip anggaran berimbang dan dinamis. Realisasi penerimaan keuangan Kabupaten Siak tahun anggaran 2011 berjumlah 1.801.436.551.716,39 Rupiah, sedangkan realisasi pengeluaran sebesar 1.676.721.824.656,00 rupiah.

In planning the state budget, the government adapts a balanced and dynamic budget principle. The realization of receipt of Siak in 2011 was 1.801.436.551.716,39 rupiahs, while the realization of expenditure was 1.929.418.660.938,00 rupiahs.

TABEL : 9.1.1 **REALISASI PENDAPATAN KEUANGAN KABUPATEN SIAK DIRINCI MENURUT JENIS PENERIMAAN TAHUN ANGGARAN 2011 , (Rupiah)**
Table : 9.1.1 *Realization of Financial Acceptance in Siak Regency by Type of Acceptance (Rupiahs), 2011*

JENIS PENERIMAAN <i>Type of Acceptance</i>	JUMLAH <i>Total</i>
(1)	(2)
1 Pendapatan Asli Daerah <i>Local Government Original Receipt</i>	198.010.055.388,39
1.1 Pajak Daerah <i>Local Taxes Receipt</i>	36.991.289.970,25
1.2 Retribusi Daerah <i>Retribution Receipt</i>	14.954.017.765,00
1.3 Hasil Perusahaan Milik Daerah dan Hasil Pengelolaan Kekayaan Daerah yang Dipisahkan <i>Local Government Cooperate Profit</i>	102.616.457.211,00
1.4 Lain-lain Pendapatan Asli Daerah <i>Other Legal Local Government Original Receipt</i>	43.448.290.442,14
2 Pendapatan Transfer <i>Transfer Receipt</i>	1.489.288.269.445,00
2.1 Bagi Hasil Pajak <i>Tax Share</i>	217.801.343.166,00
2.2 Bagi Hasil Bukan Pajak <i>Non Tax Share</i>	1.230.106.765.279,00
2.3 Dana Alokasi Umum <i>General Allocation Fund</i>	30.912.561.000,00
2.4 Dana Alokasi Khusus <i>Special Allocation Fund</i>	10.467.600.000,00
2.5 Bagi Hasil Pajak dan Bantuan Keuangan dari Provinsi <i>Tax Share and Province Financial Contribution</i>	-
3 Lain-lain Pendapatan Sah <i>Other Legal Receipt</i>	114.138.226.883,00
JUMLAH	
Total	1.801.436.551.716,39

Sumber : Dinas Pendapatan, Pengelolaan Keuangan dan Aset Daerah Kabupaten Siak
 Source : *Income, Finance and Regional Asset Service Siak Regency*

TABEL 9.1.2
Table

**REALISASI PENGELUARAN KEUANGAN KABUPATEN SIAK DIRINCI
MENURUT JENIS PENGELUARAN, TAHUN ANGGARAN 2011,
(Rupiah)
Realization of Financial Expenditure in Siak Regency by Type
(Rupiahs), 2011**

JENIS PENGELUARAN <i>Type of Expenditure</i>	JUMLAH <i>Total</i>
(1)	2011 (2)
A. Belanja Operasi <i>Operation Expenditure</i>	1.132.772.554.871,00
1. Belanja Pegawai <i>Official Expenditure</i>	573.784.433.952,00
2. Belanja Barang <i>Goods Expenditure</i>	344.810.576.825,00
3. Bantuan Sosial <i>Social Support</i>	34.742.355.452,00
4. Subsidi <i>Subsidy</i>	18.564.998.500,00
5. Belanja Bantuan Keuangan kepada Provinsi/Kabupaten/Kota dan Pemerintahan Desa <i>Financial Expenditure to Province/Regency/Municipality and Village Government</i>	45.300.198.813,00
6. Belanja Hibah	115.569.991.329,00

	543.949.269.785,00
B. Belanja Modal	
<i>Capita Expenditure</i>	
1. Belanja Tanah	12.003.216.910,00
<i>Land Expenditure</i>	
2. Belanja Peralatan dan Mesin	50.135.662.034,00
<i>Tools and Machine Expenditure</i>	
3. Belanja Gedung dan Bangunan	99.392.515.599,00
<i>Structure Expenditure</i>	
4. Belanja Jalan, Irigasi dan Jaringan	375.897.668.243,00
<i>Road, Irrigation and Network Expenditure</i>	
5. Belanja Aset Tetap Lainnya	6.520.206.999,00
<i>Other Fix Asset Expenditure</i>	
6. Belanja Aset Lainnya	-
<i>Other Asset Expenditure</i>	
C. Belanja Tidak Terduga	-
<i>Unexpected Expenditure</i>	
1. Belanja Tidak Terduga	-
<i>Unexpected Expenditure</i>	
	1.676.721.824.656,00
JUMLAH	
Total	

Sumber : Dinas Pendapatan, Pengelolaan Keuangan dan Aset Daerah Kabupaten Siak

Source : Income, Finance and Regional Asset Service Siak Regency

TABEL : 9.1.3
Table : 9.1.3
REALISASI PENERIMAAN PAJAK KABUPATEN SIAK DIRINCI MENURUT
JENIS PAJAK DAERAH, TAHUN ANGGARAN 2011 (Rupiah)
Realization of Taxes Receivment in Siak Regency by Type
(Rupiahs), 2011

JENIS PAJAK DAERAH	JUMLAH
<i>Type of Local Taxes</i>	<i>Total</i>
(1)	2011
(1)	(2)
1. Pajak Hotel <i>Hotel Tax</i>	696.226.539,00
2. Pajak Restoran <i>Restaurant Tax</i>	2.513.822.446,00
3. Pajak Hiburan <i>Entertainment Tax</i>	42.906.589,00
4. Pajak Reklame <i>Advertisement Tax</i>	227.745.300,00
5. Pajak Penerangan Jalan <i>Street Light Tax</i>	28.100.238.633,00
6. Pajak Pengambilan dan Pengolahan Bahan Galian Golongan C <i>Entertainment Tax</i>	330.652.867,25
7. Pajak Air Bawah Tanah <i>Underground Water Tax</i>	4.669.649.446,00
8. Pajak Sarang Burung Walet <i>Swallow Nest Tax</i>	112.256.000,00
9. Bea Perolehan Hak Atas Tanah <i>Tax of Land Right</i>	297.792.150,00
JUMLAH	36.991.289.970,25
Total	

Sumber : Dinas Pendapatan, Pengelolaan Keuangan dan Aset Daerah Kabupaten Siak
 Source : Income, Finance and Regional Asset Service *Siak Regency*

TABEL : 9.1.4
Table : 9.1.4
REALISASI PENERIMAAN RETRIBUSI KABUPATEN SIAK DIRINCI
MENURUT JENIS PAJAK DAERAH, TAHUN ANGGARAN 2011 (Rupiah)
Realization of Retribution Acceptance in Siak Regency by Type
(Rupiahs), 2011

JENIS RETRIBUSI	JUMLAH
<i>Type of Retribution</i>	<i>Total</i>
(1)	(2)
1. Retribusi Pelayanan Kesehatan <i>Public Health Retribution</i>	2.748.770.350,00
2. Retribusi Pelayanan Persampahan / Kebersihan <i>Cleanliness Retribution</i>	221.600.000,00
3. Retribusi Penggantian KTP dan Akta Catatan Sipil <i>Retribution Substitute for Form Identity Card and Civil Form</i>	1.476.385.000,00
4. Retribusi Parkir di Tepi Jalan Umum <i>Street Parking Retribution</i>	93.000.000,00
5. Retribusi Pelayanan Pasar <i>Market Retribution</i>	198.297.000,00
6. Retribusi Pengujian Kendaraan Bermotor <i>Vehicle Test Retribution</i>	196.620.250,00
7. Retribusi Penempatan Kerja Antar Daerah <i>Inter Region Placement Work Retribution</i>	7.500.000,00
8. Retribusi Pemakaian Kekayaan Daerah <i>Region Riches Used Retribution</i>	2.260.098.512,00
9. Retribusi Pasar Grosir <i>Wholesaler Market Retribution</i>	123.793.000,00
10. Retribusi Jasa Terminal <i>Terminal Retribution</i>	24.000.000,00
11. Retribusi Jasa Usaha Pelayanan Pelabuhan Kapal <i>Ship Port Retribution</i>	100.240.500,00
12. Retribusi Tempat Rekreasi dan Olah Raga <i>Recreation and Sport Area Retribution</i>	113.891.000,00
13. Retribusi Jasa Usaha Penyeberangan di Atas Air <i>Water Transportation Retribution</i>	-
14. Retribusi Jasa Pengolahan Limbah Cair <i>Waste Reins Retribution</i>	3.654.400,00
15. Retribusi di Bidang Perdagangan <i>Trade Sector Retribution</i>	34.530.000,00
16. Retribusi Izin Mendirikan Bangunan <i>Building Stand License Retribution</i>	2.608.902.172,00
17. Retribusi Izin Gangguan <i>Huisance License Retribution</i>	1.581.417.586,00
18. Retribusi Izin Trayek <i>Land Transportation License Retribution</i>	1.140.000,00
19. Retribusi Peruntukan Penggunaan Tanah <i>Soil Benefit License Retribution</i>	-

KEUANGAN

20. Retribusi Izin Usaha Jasa Konstruksi <i>Construction Licence Retribution</i>	32.500.000,00
21. Retribusi Penjualan Produksi Usaha Daerah <i>Regional Products Selling Retribution</i>	3.127.677.995,00

JUMLAH**14.954.017.765,00****Total**

Sumber : Dinas Pendapatan, Pengelolaan Keuangan dan Aset Daerah Kabupaten Siak

Source : Income, Finance and Regional Asset Service *Siak Regency*

<http://siakkab.bps.go.id>

TABEL
Table : 9.2.1JUMLAH KUD DAN NON KUD MENURUT KECAMATAN DI
KABUPATEN SIAK TAHUN 2011
Number of Cooperation by District and Kind, 2011

KECAMATAN <i>District</i>	KUD <i>Village Cooperation Unit</i>	NON KUD <i>Non Village Coopetaion Unit</i>	JUMLAH <i>Total</i>
(1)	(2)	(3)	(4)
1. MINAS	1	19	20
2. KANDIS	1	22	23
3. SIAK	0	28	28
4. SUNGAI APIT	1	25	26
5. SUNGAI MANDAU	0	9	9
6. KERINCI KANAN	9	7	16
7. LUBUK DALAM	5	4	9
8. TUALANG	1	30	31
9. KOTO GASIB	3	14	17
10. DAYUN	10	27	37
11. BUNGA RAYA	1	10	11
12. MEMPURA	1	14	15
13. SABAK AUH	1	7	8
14. PUSAKO	0	10	10
JUMLAH 2011 <i>Total</i>	34	226	260
2010	30	209	242
2009	33	206	239
2008	33	190	223

Sumber : Dinas Perindustrian Perdagangan Koperasi dan Usaha Mikro Kecil Menengah
Kabupaten Siak

Source : *Industrial and Trade Service Siak Regency, Siak Regency*

TABEL
Table : 9.2.2

JUMLAH KOPERASI MENURUT KECAMATAN DI KABUPATEN SIAK TAHUN 2011

Number of Cooperation by District, 2011

KECAMATAN <i>District</i>	TAHUN <i>Year</i>			
	2008	2009	2010	2011
(1)	(2)	(3)	(4)	(5)
1. MINAS	20	20	20	20
2. KANDIS	20	21	22	23
3. SIAK	24	24	25	28
4. SUNGAI APIT	23	25	26	26
5. SUNGAI MANDAU	9	9	9	9
6. KERINCI KANAN	15	15	15	16
7. LUBUK DALAM	7	8	8	9
8. TUALANG	24	25	25	31
9. KOTO GASIB	12	15	15	17
10. DAYUN	35	36	36	37
11. BUNGA RAYA	11	11	11	11
12. MEMPURA	12	12	12	15
13. SABAK AUH	6	8	8	8
14. PUSAKO	5	10	10	10
JUMLAH <i>Total</i>	223	239	242	260

Sumber : Dinas Perindustrian Perdagangan Koperasi dan Usaha Mikro Kecil Menengah Kabupaten Siak

Source : *Industrial and Trade Service Siak Regency, Siak Regency*

TABEL : 9.2.3 JUMLAH KOPERASI MENURUT JENIS DI KABUPATEN SIAK TAHUN 2011
Table : 9.2.3
Number of Cooperation by Kind, 2011

JENIS <i>Kind</i>	TAHUN <i>Year</i>			
	2008	2009	2010	2011
(1)	(2)	(3)	(4)	(5)
1. Koperasi Unit Desa	33	33	33	34
2. Koperasi Pertanian	31	28	28	32
3. Koperasi Perkebunan	91	103	104	112
4. Koperasi Wanita	4	4	5	5
5. Koperasi Karyawan	22	23	24	25
6. Koperasi Serba Usaha	12	15	15	17
7. Koperasi Pasar	4	4	4	5
8. KOPPANTREN	6	5	5	5
9. KPRI	10	10	10	11
10. Koperasi Profesi	9	10	10	10
11. KJKS	1	2	2	2
12. KJUB	-	2	2	2
JUMLAH <i>Total</i>	223	239	242	260

Sumber : Dinas Perindustrian Perdagangan Koperasi dan Usaha Mikro Kecil Menengah Kabupaten Siak

Source : Industrial and Trade Service Siak Regency, Siak Regency

TABEL
Table : 9.2.4

**JUMLAH ANGGOTA KUD DAN NON KUD MENURUT JENIS
KOPERASI
DI KABUPATEN SIAK TAHUN 2011
Number of Cooperation Members by Kind, 2011**

JENIS <i>Kind</i>	JUMLAH Koperasi <i>Total Cooperation (Unit)</i>	JUMLAH ANGGOTA <i>Members</i>		
		Pria <i>Male</i>	Wanita <i>Female</i>	JUMLAH <i>Total</i>
(1)	(2)	(3)	(4)	(5)
1. Koperasi Unit Desa	34	10.623	368	10.991
2. Koperasi Pertanian	32	1.349	161	1.510
3. Koperasi Perkebunan	112	4.071	381	4.452
4. Koperasi Wanita	5	21	322	343
5. Koperasi Karyawan	25	13.494	6.390	19.884
6. Koperasi Serba Usaha	17	554	76	630
7. Koperasi Pasar	5	239	52	291
8. KOPPANTREN	5	281	72	353
9. KPRI	11	914	261	1.175
10. Koperasi Profesi	10	964	25	989
11. KJKS	2	134	4	138
12. KJUB	2	15	-	15
JUMLAH 2011 <i>Total</i>	260	32.659	8.112	40.771
2010	242	32.659	8.112	40.771
2009	239	32.551	8.030	40.581
2008	223	32.437	6.543	39.980

Sumber : Dinas Perindustrian Perdagangan Koperasi dan Usaha Mikro Kecil Menengah Kabupaten Siak

Source : Industrial and Trade Service Siak Regency, Siak Regency

TABEL
Table : 9.2.5

**PERKEMBANGAN PERMODALAN KOPERASI MENURUT JENIS
KOPERASI DI KABUPATEN SIAK TAHUN 2010-2011
Cooperation Modals Growth by Kind, 2010-2011**

JENIS <i>Kind</i>	JUMLAH Koperasi <i>Total Cooperati on (Unit)</i>	MODAL <i>Modals</i> (RIBUAN RUPIAH)		PERTUMBUHAN (%)
		Tahun 2010	Tahun 2011	
(1)	(2)	(3)	(4)	(5)
1. Koperasi Unit Desa	34	67.284.103.289	67.784.104.288	0,74
2. Koperasi Pertanian	32	1.307.794.620	1.668.141.450	27,55
3. Koperasi Perkebunan	112	2.476.305.886	3.012.305.886	21,65
4. Koperasi Wanita	5	569.570.173	569.570.173	0,00
5. Koperasi Karyawan	25	27.622.929.538	27.622.929.538	0,00
6. Koperasi Serba Usaha	17	154.680.480	154.680.480	0,00
7. Koperasi Pasar	5	294.009.000	294.009.000	0,00
8. KOPPANTREN	5	73.991.240	73.991.240	0,00
9. KPRI	11	935.609.112	935.619.112	0,00
10. Koperasi Profesi	10	561.010.084	561.010.084	0,00
11. KJKS	2	1.853.349.888	1.853.349.888	0,00
12. KJUB	2	229.000.000	229.000.000	0,00
JUMLAH <i>Total</i>	260	103.362.363.310	104.758.711.139	1,35

Sumber : Dinas Perindustrian Perdagangan Koperasi dan Usaha Mikro Kecil Menengah
Kabupaten Siak

Source : Industrial and Trade Service Siak Regency, Siak Regency

TABEL
Table : 9.2.6

**JUMLAH KOPERASI DI KABUPATEN SIAK MENURUT KONDISI
TAHUN 2011**
Number of Cooperation by Condition, 2011

KONDISI KOPERASI <i>Condition</i>	TAHUN <i>Year</i>			PERTUMBUHAN <i>Growth</i> (%)	
	2009	2010	2011	2009	2010
(1)	(2)	(3)	(4)	(5)	(6)
Aktif <i>Active</i>	189	192	201	1,59	4,69
Tidak Aktif <i>Not Active</i>	50	50	59	0,00	18,00
JUMLAH <i>Total</i>	239	242	260	1,26	7,44

Sumber : Dinas Perindustrian Perdagangan Koperasi dan Usaha Mikro Kecil Menengah Kabupaten Siak

Source : *Industrial and Trade Service Siak Regency, Siak Regency*

**10. KONSUMSI DAN PENGELUARAN
PENDUDUK**

Pengeluaran rata-rata per kapita sebulan dapat dilihat pada tabel 10. Dari tabel tersebut terlihat bahwa pengeluaran rata-rata sebulan penduduk Kabupaten Siak pada tahun 2009 untuk makanan masih cukup tinggi. Persentase pengeluaran penduduk yang paling besar yaitu pada komoditas ikan, hal ini menunjukkan bahwa ikan merupakan jenis makanan yang paling umum di Siak.

Pada taraf kehidupan yang lebih tinggi maka penduduk akan terjadi pergeseran dimana sebagian besar pengeluarannya pada non makanan.

**10. POPULATION CONSUMPTION AND
EXPENDITURE**

The average expenditure per capita per month can be recognized from table 10. It shows that in 2009 the average month expenditure of population for Siak Regency was still high. Fish had the bigger percentage that shows about fish was the one of people favourite food.

At the higher live level the people, there was a change on their expenditure pattern. They spend much of their money for non-food expenditure.

TABEL
Table : 10.1.1
PENDUDUK MENURUT PENGELUARAN RATA-RATA PER KAPITA SEBULAN DAN
KELOMPOK BARANG, 2011
Absolute per Capita Monthly Expenditure by Commodity Group, , 2011

Kelompok Barang	Golongan pengeluaran perkapita sebulan (%)								Rata- rata per kapita
	Kurang dari 100.000	100.000 -	150.000 -	200.000 -	300.000 -	500.000 -	750.000 -	1.000.000 dan Lebih	
(1)	(2)	(3)	(4)	(5)	(6)	(7)	(8)	(9)	(10)
A. MAKANAN									
Padi-padian									
Umbi-umbian									
Ikan									
Daging									
Telur dan susu									
Sayur-sayuran									
Kacang- kacangan									
Buah-buahan									
Minyak dan lemak									
Bahan minuman									
Bumbu- bumbuan									
konsumsi lainnya									
Tembakau dan sirih									
Makanan dan minuman jadi									
Minuman beralkohol									
Jumlah Makanan									

KONSUMSI DAN PENGELUARAN PENDUDUK

Lanjutan tabel 10.1.1
Continued Table 10.1.1

Kelompok Barang	Golongan pengeluaran perkapita sebulan (%)								Rata- rata per kapita
	Kurang dari 100.000	100.000 - 149.999	150.000 - 199.999	200.000 - 299.999	300.000 - 499.999	500.000 - 749.999	750.000 - 999.999	1.000.000 dan Lebih	
(1)	(2)	(3)	(4)	(5)	(6)	(7)	(8)	(9)	(10)
B. BUKAN MAKANAN									
Perumahan & bahan bakar									
Aneka barang & jasa									
Biaya pendidikan									
Biaya kesehatan									
Pakaian, sepatu, topi									
Barang tahan lama									
Pajak & asuransi									
Keperluan pesta & upacara									
Jumlah bukan makanan									
Jumlah total									

Sumber : Badan Pusat Statistik Propinsi Riau

Source : BPS-Statistics of Riau Province

11. PENDAPATAN REGIONAL

Salah satu indikator yang dapat digunakan sebagai alat ukur kemakmuran adalah Pendapatan Regional. Pendapatan regional menunjukkan tingkat produk yang dihasilkan oleh seluruh faktor produksi, besarnya laju pertumbuhan ekonomi, dan struktur perekonomian pada suatu periode di daerah tertentu. Dari hasil penghitungan Produk Domestik Regional Bruto (PDRB) Kabupaten Siak yang dilakukan oleh Badan Pusat Statistik (BPS) Siak dapat disajikan variabel – variabel terkait dengan pendapatan regional secara series dari tahun ke tahun, dan dalam bab ini disajikan series data lima tahunan dari tahun 2007 – 2011.

11. REGIONAL INCOME

Regional income is one of the indicators to measure prosperity in a region. Regional income shows output products level of all produsion factors, economic growth, and economic structure at certain perode in certain region. Based on Siak's Gross Regional Domestic Product (GRDP) calculation can be figured variabls in regional income series annually and in this chapter will be presents five years series, 2007 to 2011.

PENDAPATAN REGIONAL

PRODUK DOMESTIK REGIONAL BRUTO KABUPATEN SIAK ATAS DASAR
HARGA BERLAKU MENURUT LAPANGAN USAHA (000 000 Rp), 2007 – 2011
*Gross Regional Domestic Product at Current Market Price By Industrial
Origin in Siak Regency (000 000 Rp), 2007 – 2011*

TABEL
Table : 11.1.1

LAPANGAN USAHA <i>Industrial Origin</i>	2007	2008	2009	2010*)	2011**)
(1)	(2)	(3)	(4)	(5)	(6)
1. PERTANIAN, PETERNAKAN, KEHU- TANAN DAN PERIKANAN <i>Agriculture, Lives Stock, Forestry and Fisheries</i>	3.873.934,95	4.994.097,83	5.797.531,63	6.900.581,94	8.240.076,96
2. PERTAMBANGAN DAN PENGGALIAN <i>Mining and Quarrying</i>	39.145,44	51.484,08	68.041,36	90.848,82	121.910,04
3. INDUSTRI PENGOLAHAN <i>Manufacturing Industries</i>	7.913.473,89	9.818.275,82	11.080.906,09	12.441.642,80	14.213.332,74
4. LISTRIK, GAS DAN AIR BERSIH <i>Electricity, Gas and Water Supply</i>	5.959,78	7.248,77	8.818,90	10.818,29	13.413,10
5. BANGUNAN <i>Construction</i>	287.579,31	596.473,31	795.336,42	1.005.141,48	1.229.991,62
6. PERDAGANGAN, HOTEL DAN RESTORAN <i>Trade, Hotel and Restaurant</i>	309.967,20	408.884,85	540.384,88	720.045,62	962.155,41
7. PENGANGKUTAN DAN KOMUNIKASI <i>Transportation and Communication</i>	72.227,75	85.644,49	103.358,34	126.037,65	155.878,56
8. KEUANGAN, PERSEWAAN DAN JASA PERUSAHAAN <i>Finance, Rent Of Buildings, Business Services</i>	82.719,45	104.131,30	132.295,11	169.787,92	220.428,27
9. JASA-JASA <i>Services</i>	262.672,29	352.377,36	481.006,14	635.856,58	839.938,58
JUMLAH	12.847.680,06	16.418.617,82	19.007.678,88	22.100.761,10	25.997.125,29
Total					

Catatan/ Note: *) Angka Perbaikan/*Revised figures*

**) Angka sementara/*Preliminary figures*

Sumber : Badan Pusat Statistik Kabupaten Siak

Source : BPS-Statistics of Siak Regency

TABEL 11.1.2 **PRODUK DOMESTIK REGIONAL BRUTO KABUPATEN SIAK ATAS DASAR HARGA KONSTAN 2000 MENURUT LAPANGAN USAHA (000 000 Rp), 2007 – 2011**
Table **Gross Regional Domestic Product at Constant 2000 Constant Market Price By Industrial Origin In Siak Regency (000 000 Rp), 2007 - 2011**

LAPANGAN USAHA <i>Industrial Origin</i>	2007	2008	2009	2010*)	2011**)
(1)	(2)	(3)	(4)	(5)	(6)
1. PERTANIAN, PETERNAKAN, KEHUTANAN DAN PERIKANAN <i>Agriculture, Lives Stock, Forestry and Fisheries</i>	1.004.270,44	1.064.072,98	1.123.529,95	1.188.046,74	1.257.975,94
2. PERTAMBANGAN DAN PENGGALIAN <i>Mining and Quarrying</i>	17.150,21	18.180,94	19.309,98	20.447,34	21.868,43
3. INDUSTRI PENGOLAHAN <i>Manufacturing Industries</i>	1.629.357,53	1.733.372,43	1.850.857,28	1.979.856,66	2.118.446,63
4. LISTRIK, GAS DAN AIR BERSIH <i>Electricity, Gas and Water Supply</i>	2.525,14	2.790,93	3.027,07	3.280,52	3.566,95
5. BANGUNAN <i>Construction</i>	33.689,66	66.324,84	85.035,07	106.259,82	127.756,19
6. PERDAGANGAN, HOTEL DAN RESTORAN <i>Trade, Hotel and Restaurant</i>	175.538,81	192.321,49	211.986,24	235.424,95	262.820,40
7. PENGANGKUTAN DAN KOMUNIKASI <i>Transportation and Communication</i>	50.414,18	55.047,80	60.184,38	66.788,68	74.916,63
8. KEUANGAN, PERSEWAAN DAN JASA PERUSAHAAN <i>Finance, Rent Of Buildings, Business Services</i>	29.187,10	31.165,12	33.378,16	35.763,27	38.529,83
9. JASA-JASA <i>Services</i>	138.517,09	151.960,42	165.053,22	178.035,95	192.449,57
JUMLAH Total	3.080.650,16	3.315.236,95	3.552.361,36	3.813.903,94	4.098.330,57

Catatan/ Note: *) Angka Perbaikan/Revised figures

**) Angka sementara/Preliminary figures

Sumber : Badan Pusat Statistik Kabupaten Siak

Source : BPS-Statistics of Siak Regency

TABEL
Table

11.1.3

PDRB PER KAPITA DAN PENDAPATAN REGIONAL PER KAPITA
(Rupiah), 2007 – 2011
Per Capita GRDP and Per Capita Regional Income (Rupiahs),
2007 - 2011

TAHUN <i>Year</i>	PDRB PER KAPITA <i>Per Capita GRDP</i>	PENDAPATAN REGIONAL PER KAPITA <i>Per Capita Regional Income</i>
(1)	(2)	(3)
I. ATAS DASAR HARGA BERLAKU <i>At Current Prices</i>		
2007	38.419.176,77	35.122.811,40
2008	47.119.276,95	43.076.442,99
2009	52.365.781,15	47.872.797,13
2010*)	58.662.854,41	53.629.581,51
2011**)	66.597.991,31	60.883.883,65
II. ATAS DASAR HARGA KONSTAN 2000 <i>At Constant 2000 Prices</i>		
2007	9.212.250,19	8.421.839,12
2008	9.514.294,67	8.697.968,19
2009	9.786.685,63	8.946.988,00
2010*)	10.123.384,01	9.254.797,66
2011**)	10.498.875,57	9.598.072,04

Catatan/ Note: *) Angka Perbaikan/*Revised figures*

**) Angka sementara/*Preliminary figures*

Sumber : Badan Pusat Statistik Kabupaten Siak

Source : *BPS-Statistics of Siak Regency*

PENDAPATAN REGIONAL DAN ANGKA PERKAPITA KABUPATEN SIAK
ATAS DASAR HARGA BERLAKU (Rp), 2007 – 2011
Regional Income and Per Capita GRDP at Current Market Price
(Rp), 2007 – 2011

TABEL
Table 11.1.4

LAPANGAN USAHA <i>Industrial Origin</i>	2007	2008	2009	2010*)	2011**)
(1)	(2)	(3)	(4)	(5)	(6)
1. Produk Domestik Regional Bruto Atas Dasar Harga Pasar (Jutaan Rupiah) <i>GRDP at Market Price (Millions Rupiahs)</i>	12.847.680,06	16.418.617,82	19.007.678,88	22.100.761,10	25.997.125,29
2. Penyusutan Barang-barang Modal (Jutaan Rupiah) <i>Reduction of Capital Goods (Millions Rupiahs)</i>	800.410,47	1.022.879,89	1.184.178,39	1.376.877,42	1.619.620,91
3. Produk Domestik Regional Netto Atas Dasar Harga Pasar (Jutaan Rupiah) <i>Nett Regional Domestic Product at Market Price</i>	12.047.269,60	15.395.737,93	17.823.500,48	20.723.883,68	24.377.504,38
4. Pajak Tak Langsung Netto (Jutaan Rupiah) <i>Nett Incurrent Tax</i>	301.920,48	385.837,52	446.680,45	519.367,89	610.932,44
5. Produk Domestik Regional Bruto (Jutaan Rupiah) <i>Gross Domestic Regional Bruto (Milions Rupiahs)</i>	11.745.349,11	15.009.900,41	17.376.820,03	20.204.515,80	23.766.571,94
6. Penduduk Pertengahan Tahun <i>Mid Year of Population</i>	334.408	348.448	362.979	376.742	390.359
7. Produk Domestik Regional Bruto Per Kapita <i>Per Capita GRDP</i>	38.419.176,77	47.119.276,95	52.365.781,15	58.662.854,41	66.597.991,31
8. Pendapatan Regional Per Kapita (Rupiah) <i>Per Capita Regional Income (Rupiahs)</i>	35.122.811,40	43.076.442,99	47.872.797,13	53.629.581,51	60.883.883,65

Catatan/ Note: *) Angka Perbaikan/Revised figures

**) Angka sementara/Preliminary figures

Sumber : Badan Pusat Statistik Kabupaten Siak

Source : BPS-Statistics of Siak Regency

TABEL
Table : 11.1.5

PENDAPATAN REGIONAL DAN ANGKA PERKAPITA KABUPATEN SIAK
ATAS DASAR HARGA KONSTAN 2000 (Rp), 2007 – 2011
Regional Income and Per Kapita Gross Regional Domestic Product at
Constant Market Price 2000 (Rp), 2007 – 2011

LAPANGAN USAHA <i>Industrial Origin</i>	2007	2008	2009	2010*)	2011**)
(1)	(2)	(3)	(4)	(5)	(6)
1. Produk Domestik Regional Bruto Atas Dasar Harga Pasar (Jutaan Rupiah) <i>GRDP at Market Price (Millions Rupiahs)</i>	3.080.650,16	3.315.236,95	3.552.361,36	3.813.903,94	4.098.330,57
2. Penyusutan Barang-barang Modal (Jutaan Rupiah) <i>Reduction of Capital Goods (Millions Rupiahs)</i>	191.924,50	206.539,26	221.312,11	237.606,22	255.325,99
3. Produk Domestik Regional Netto Atas Dasar Harga Pasar (Jutaan Rupiah) <i>Nett Regional Domestic Product at Market Price</i>	2.888.725,66	3.108.697,69	3.331.049,25	3.576.297,72	3.843.004,57
4. Pajak Tak Langsung Netto (JutaanRupiah) <i>Nett Incurrent Tax</i>	72.395,28	77.908,07	83.480,49	89.626,74	96.310,77
5. Produk Domestik Regional Bruto (Jutaan Rupiah) <i>Gross Domestic Regional Bruto (Millions Rupiahs)</i>	2.816.330,38	3.030.789,62	3.247.568,76	3.486.670,98	3.746.693,80
6. Penduduk Pertengahan Tahun <i>Mid Year of Population</i>	334.408	348.448	362.979	376.742	390.359
7. Produk Domestik Regional Bruto Per Kapita <i>Per Capita GRDP</i>	9.212.250,19	9.514.294,67	9.786.685,63	10.123.384,01	10.498.875,57
8. Pendapatan Regional Per Kapita (Rupiah) <i>Per Capita Regional Income (Rupiahs)</i>	8.421.839,12	8.697.968,19	8.946.988,00	9.254.797,66	9.598.072,04

Catatan/ Note: *) Angka Perbaikan/Revised figures

**) Angka sementara/Preliminary figures

Sumber : Badan Pusat Statistik Kabupaten Siak

Source : BPS-Statistics of Siak Regency

TABEL
Table : 11.1.6

PRODUK DOMESTIK REGIONAL BRUTO ATAS DASAR HARGA BERLAKU DAN HARGA KONSTAN 2000 MENURUT PENGGUNAAN TANPA MIGAS (000 000 Rp), 2007 – 2011
Gross Regional Domestic Product at Current and Constant 2000 Prices by Expenditure, Excluding Oil (000.000 Rp), 2007 - 2011

KOMPONEN PENGGUNAAN <i>Type of Expenditure</i>	2007	2008	2009	2010*)	2011**)
(1)	(2)	(3)	(4)	(5)	(6)
I ATAS DASAR HARGA BERLAKU <i>At Current Prices</i>					
1.1 PENGELUARAN KONSUMSI RUMAH TANGGA/ <i>Private Consumption Expenditure</i>	7.400.759,226	8.993.418,59	10.047.467,46	11.977.866,30	
1.2 PENGELUARAN KONSUMSI LEMBAGA SWASTA YANG TIDAK MENCARI UNTUNG <i>Private Non</i> <i>Profit Institution Expenditure</i>	65.594,06	73.936,95	86.325,84	101.663,50	
1.3 PENGELUARAN KONSUMSI PEMERINTAH <i>General Government Expenditure</i>	2.188.161,44	2.515.346,37	2.959.886,29	3.457.105,61	
1.4 PEMBENTUKAN MODAL TETAP BRUTO <i>Gross Fixed Capital Formation</i>	3.260.874,06	4.268.991,41	5.006.622,62	5.900.332,86	
1.5 PERUBAHAN STOK <i>Change in Stock</i>	549.050,64	395.342,96	498.001,00	561.359,33	
1.6 a. EKSPOR <i>Exports</i>	4.937.867,23	6.367.912,11	7.037.055,01	7.566.887,12	
b. IMPOR <i>Imports</i>	5.318.383,97	6.196.330,56	6.627.679,34	7.464.453,63	
PRODUK DOMESTIK REGIONAL BRUTO Gross Regional Domestic Products	13.083.922,71	16.418.617,82	19.007.678,88	22.100.761,10	
II. ATAS DASAR HARGA KONSTAN 2000 <i>At Constant 2000 Prices</i>					
2.1 PENGELUARAN KONSUMSI RUMAHTANGGA <i>Private Consumption Expenditure</i>	1.894.413,87	2.034.295,51	2.152.143,78	2.284.742,15	
2.2 PENGELUARAN KONSUMSI LEMBAGA SWASTA YANG TIDAK MENCARI UNTUNG <i>Private Non</i> <i>Profit Institution Expenditure</i>	32.810,42	36.442,79	40.441,88	44.190,16	
2.3 PENGELUARAN KONSUMSI PEMERINTAH <i>General Government Expenditure</i>	427.810,99	466.502,67	504.593,63	540.006,87	
2.4 PEMBENTUKAN MODAL TETAP BRUTO <i>Gross Fixed Capital Formation</i>	640.682,96	693.297,92	746.835,62	792.147,85	
2.5 PERUBAHAN STOK <i>Change in Stock</i>	-370.591,43	-387.913,72	-391.498,07	-323.148,04	
2.6 a. EKSPOR <i>Export</i>	1.201.633,63	1.280.965,18	1.371.107,79	1.433.544,24	
b. IMPOR <i>Import</i>	746.110,28	808.353,38	871.263,28	957.579,30	
PRODUK DOMESTIK REGIONAL BRUTO Gross Regional Domestic Product	3.080.650,16	3.315.236,95	3.552.361,36	3.813.903,94	

Catatan/ Note: *) Angka Perbaikan/*Revised figures*

***) Angka sementara/*Preliminary figures*

Sumber : Badan Pusat Statistik Kabupaten Siak

Source : BPS-Statistics of Siak Regency of Siak Regency

DATA

MENCERDASKAN BANGSA

<http://siak.kab.bps.go.id>



*BADAN PUSAT STATISTIK
KABUPATEN SIAK*

Komplek Perlantoran Sei Betung Siak sri Indrapura 28761
Telp. 0764 7002340