

Katalog BPS: 1102001.3205161

KECAMATAN SUKARESMI DALAM ANGKA 2016



**BADAN PUSAT STATISTIK
KABUPATEN GARUT**

***Kecamatan Sukaresmi
Dalam Angka
2016***

<http://garutkab.go.id>

Kecamatan Sukaresmi Dalam Angka 2016

ISBN : -
Nomor Publikasi : 32050.1607
Katalog BPS : 1102001.3205161
Ukuran Buku : 21 x 15 cm
Jumlah Halaman : xiv +68 hal

Naskah:

Koordinator Statistik Kecamatan (*KSK*) Sukaresmi

Gambar Kulit:

Koordinator Statistik Kecamatan (*KSK*) Sukaresmi

Diterbitkan Oleh:

©BPS Kabupaten Garut

**Dilarang mengumumkan, mendistribusikan, mengomunikasikan, dan/atau
menggandakan sebagian atau seluruh buku ini untuk tujuan komersial tanpa
izin tertulis dari Badan Pusat Statistik Peta Kabupaten Garut**

Peta Kabupaten Garut



Peta Kecamatan Sukaresmi



Kata Pengantar

Puji syukur kami panjatkan kehadirat Allah SWT atas rahmat dan hidayahNya, publikasi Kecamatan Sukaresmi Dalam Angka Tahun 2016 dapat diselesaikan sesuai dengan rencana.

Publikasi ini menginformasikan berbagai data sekunder dari dinas/ instansi Pemerintah maupun Swasta yang berada di wilayah Kecamatan Sukaresmi Kabupaten Garut dan data primer hasil sensus dan survei yang dilakukan oleh BPS Kabupaten Garut.

Publikasi **Kecamatan Sukaresmi Dalam Angka Tahun 2016** ini merupakan penyempurnaan dari publikasi sebelumnya terutama dari data yang disajikan. Walaupun demikian kritik dan saran sangat kami hargai guna perbaikan dimasa yang akan datang.

Akhirnya kepada semua pihak yang telah membantu terbitnya publikasi ini kami ucapkan terima kasih.

Garut, Juli 2016
Kepala BPS Kabupaten Garut,



Berdikarjaya

Daftar Isi

Peta Kabupaten Garut

Peta Kecamatan Sukaresmi

Kata Pengantar **Error! Bookmark not defined.**

Daftar Isi iii

Daftar Tabel v

Daftar Gambar xi

Uraian Singkat xiii

Bab I Letak Geografis 1

Bab II Pemerintahan 7

Bab III Kependudukan 13

Bab IV Sosial 21

Bab V Pertanian 53

Bab VI Industri Pengolahan 63

Bab VII Sarana Informasi dan Komunikasi 67

Daftar Tabel

Tabel 1.1 Jarak antar Kantor Desa ke Kantor Kecamatan di Kecamatan Sukaresmi, Tahun 2015	3
Tabel 1.2 Tinggi Rata-Rata dari Permukaan Laut dan Luas Wilayah di Kecamatan Sukaresmi, Tahun 2015	4
Tabel 1.3 Letak Geografis Desa di Kecamatan Sukaresmi, Tahun 2015	5
Tabel 1.4 Titik Koordinat GPS dan Geofence Kantor Kecamatan/Desa di Kecamatan Sukaresmi, Tahun 2015	6
Tabel 2.1 Jumlah Pegawai Negeri Sipil berdasarkan Tingkat Kepangkatan dan Jenis Kelamin di Kantor Kecamatan Sukaresmi, Tahun 2015	9
Tabel 2.2 Pegawai Negeri Sipil berdasarkan Tingkat Pendidikan dan Jenis Kelamin di Kantor Kecamatan Sukaresmi, Tahun 2015	10
Tabel 2.3 Jumlah Pegawai Desa berdasarkan Jabatan dan Jenis Kelamin di Kecamatan Sukaresmi, Tahun 2015	11
Tabel 2.4 Jumlah Tenaga Keamanan Desa di Kecamatan Sukaresmi, Tahun 2015	12
Tabel 2.5 Jumlah Dusun, RW/RK dan RT di Kecamatan Sukaresmi, Tahun 2015	13
Tabel 3.1 Jumlah Penduduk berdasarkan Kelompok Umur dan Jenis Kelamin di Kecamatan Sukaresmi, Tahun 2015	17
Tabel 3.2 Jumlah Penduduk berdasarkan Jenis Kelamin per Desa di Kecamatan Sukaresmi. Tahun 2015	18
Tabel 3.3 Kepadatan Penduduk per Desa di Kecamatan Sukaresmi. Tahun 2015	19
Tabel 3.4 Jumlah Penduduk, Jumlah Rumah Tangga dan Rata-Rata Anggota Rumah Tangga per Desa di Kecamatan Sukaresmi, Tahun 2015	20
Tabel 4.1 Jumlah Sekolah, dan Murid Taman Kanak-kanak (TK) per Desa di Kecamatan Sukaresmi. Tahun 2015	23
Tabel 4.2 Jumlah Guru Taman Kanak-kanak (TK) per Desa berdasarkan Jenis Kelamin di Kecamatan Sukaresmi. Tahun 2015	24
Tabel 4.3 Jumlah Kepala Sekolah Taman Kanak-kanak (TK) per Desa berdasarkan Pendidikan dan Jenis Kelamin di Kecamatan Sukaresmi, Tahun 2015	25

Tabel 4.4 Jumlah Sekolah, Murid dan Rombongan Belajar Sekolah Dasar per Desa di Kecamatan Sukaresmi , Tahun 2015	26
Tabel 4.5 Jumlah Murid Sekolah Dasar per Desa berdasarkan Kelas di Kecamatan Sukaresmi, Tahun 2015	27
Tabel 4.6 Jumlah Tenaga Pendidik Sekolah Dasar berdasarkan Status Pekerjaan dan Jenis Kelamin per Desa di Kecamatan Sukaresmi, Tahun 2015	28
Tabel 4.7 Jumlah Guru Sekolah Dasar Pendidikan dan Jenis Kelamin per Desa di Kecamatan Sukaresmi, Tahun 2015	29
Tabel 4.8 Jumlah Kepala Sekolah Dasar berdasarkan Pendidikan dan Jenis Kelamin per Desa di Kecamatan Sukaresmi, Tahun 2015.....	30
Tabel 4.9 Jumlah Ruangan Sekolah Dasar berdasarkan Tingkat Kondisi per Desa di Kecamatan Sukaresmi, Tahun 2015	31
Tabel 4.10 Jumlah Perlengkapan Sekolah Dasar per Desa di Kecamatan Sukaresmi, Tahun 2015	32
Tabel 4.11 Jumlah Sekolah. Murid dan Rombongan Belajar Madrasah Ibtidaiyah (MI) per Desa di Kecamatan Sukaresmi, Tahun 2015	33
Tabel 4.12 Jumlah Sekolah dan Murid Sekolah Menengah Tingkat Pertama (SLTP) per Desa di Kecamatan Sukaresmi, Tahun 2015.....	34
Tabel 4.13 Jumlah Rombel Sekolah Menengah Tingkat Pertama (SLTP) per Desa di Kecamatan Sukaresmi, Tahun 2015	35
Tabel 4.14 Jumlah Sekolah, dan Murid Madrasah Tsanawiyah (MTs) per Desa di Kecamatan Sukaresmi, Tahun 2015	36
Tabel 4.15 Jumlah Sekolah dan Murid Sekolah Menengah Atas (SMA) per Desa di Kecamatan Sukaresmi. Tahun 2015	37
Tabel 4.16 Jumlah Sekolah dan Murid Sekolah Menengah Kejuruan (SMK) per Desa di Kecamatan Sukaresmi. Tahun 2015	38
Tabel 4.17 Jumlah Sekolah dan Murid Madrasah Aliyah (MA) per Desa di Kecamatan Sukaresmi. Tahun 2015	39
Tabel 4.18 Jumlah Pondok Pesantren, Santri dan Pengasuh per Desa di Kecamatan Sukaresmi. Tahun 2015	40

Tabel 4.19 Jumlah Sarana Fasilitas Kesehatan per Desa di Kecamatan Sukaresmi, Tahun 2015	41
Tabel 4.20 Jumlah Tenaga Kesehatan per Desa di Kecamatan Sukaresmi, Tahun 2015.....	42
Tabel 4.21 Jumlah Cakupan SKDN Posyandu di Kecamatan Sukaresmi, Tahun 2015	43
Tabel 4.22 Jumlah Sepuluh Penyakit Utama Rawat Jalan di Kecamatan Sukaresmi, Tahun 2015	44
Tabel 4.23 Jumlah Peserta Akseptor KB berdasarkan Jenis Alat Kontrasepsi per Desa di Kecamatan Sukaresmi, Tahun 2014	45
Tabel 4.24 Jumlah Wanita Usia Subur (WUS) dan Jumlah Pasangan Usia Subur per Desa di Kecamatan Sukaresmi, Tahun 2014	46
Tabel 4.25 Jumlah Pasangan Usia Subur (PUS) berdasarkan Peserta KB dan non0KB per Desa di Kecamatan Sukaresmi, Tahun 2014	47
Tabel 4.26 Jumlah Penduduk berdasarkan Pentahapan Keluarga Sejahtera per Desa di Kecamatan Sukaresmi, Tahun 2014	49
Tabel 4.27 Jumlah Pemeluk Agama berdasarkan Agama yang Dianut per Desa di Kecamatan Sukaresmi, Tahun 2015	51
Tabel 4.28 Jumlah Tempat Peribadatan per Desa di Kecamatan Sukaresmi, Tahun 2015	52
Tabel 4.29 Jumlah Nikah, Talak, Rujuk, Cerai per Desa di Kecamatan Sukaresmi. Tahun 2015	53
Tabel 4.30 Jumlah Lapangan Olah Raga berdasarkan Jenis Kegiatan per Desa di Kecamatan Sukaresmi, Tahun 2015	54
Tabel 4.31 Jumlah Penyandang Cacat berdasarkan Jenis Kecacatan per Desa di Kecamatan Sukaresmi, Tahun 2015	55
Tabel 5.1 Luas Lahan Sawah berdasarkan Jumlah Tanam di Kecamatan Sukaresmi, Tahun 2015	55
Tabel 5.2 Luas Lahan Bukan Sawah di Kecamatan Sukaresmi, Tahun 2015	56
Tabel 5.3 Luas Areal Tanam, Luas Panen, Produksi, dan Produktivitas Tanaman Padi dan Palawija di Kecamatan Sukaresmi, Tahun 2015	57
Tabel 5.4 Luas Areal Tanam, Luas Panen, Produksi dan Produktivitas Tanaman Sayuran di Kecamatan Sukaresmi, Tahun 2015	58

Tabel 5.5 Jumlah Produksi per pohon dan Produksi Tanaman Buah0buahan di Kecamatan Sukaresmi, Tahun 2015	59
Tabel 5.6 Luas Panen, Produksi dan Produktivitas Tanaman Obat-obatan di Kecamatan Sukaresmi, Tahun 2015	60
Tabel 5.7 Jumlah Luas Area dan Produksi Tanaman Perkebunan Rakyat menurut Jenis Komoditi di Kecamatan Sukaresmi, Tahun 2015	61
Tabel 5.8 Jumlah Ternak menurut Jenisnya di Kecamatan Sukaresmi, Tahun 2015	62
Tabel 6.1 Banyaknya Industri Kecil/Kerajinan Rumah Tangga per Desa di Kecamatan Sukaresmi, Tahun 2015	65
Tabel 6.1 Lanjutan	66
Tabel 6.2 Jumlah Kegiatan Usaha Jasa per Desa di Kecamatan Sukaresmi, Tahun 2015	67
Tabel 6.3 Jumlah Sarana Prasarana Ekonomi di Kecamatan Sukaresmi, Tahun 2015	68
Tabel 7.1 Keberadaan Alat Informasi dan Komunikasi per Desa di Kecamatan Sukaresmi, Tahun 2015	69

Daftar Gambar

Gambar 3.1 Diagram Penduduk berdasarkan Jenis Kelompok Umur di Kecamatan

Sukaresmi, Tahun 2015..... 15

Gambar 3.2 Grafik Penduduk berdasarkan Jenis Kelamin per Desa di Kecamatan

Sukaresmi, Tahun 2015..... 16

<http://garutkab.bps.go.id>

Uraian Singkat

Bab. 1. Letak Geografis

Kecamatan Sukaresmi mempunyai luas wilayah sekitar 2.141,5 Ha, dengan memiliki ketinggian antara 1.02301.233 meter dari permukaan air laut serta memiliki batas-batas wilayah sebagai berikut .

- Sebelah Utara, berbatasan dengan Kecamatan Pasirwangi dan Samarang;
- Sebelah Timur, berbatasan dengan Kecamatan Bayongbong ;
- Sebelah Selatan, berbatasan dengan Kecamatan Cisarupan;
- Sebelah Barat, berbatasan dengan Kabupaten Bandung,

Kecamatan Sukaresmi ini sebagian besar desa0desanya terletak didaerah punggung bukit dan daerah dataran.

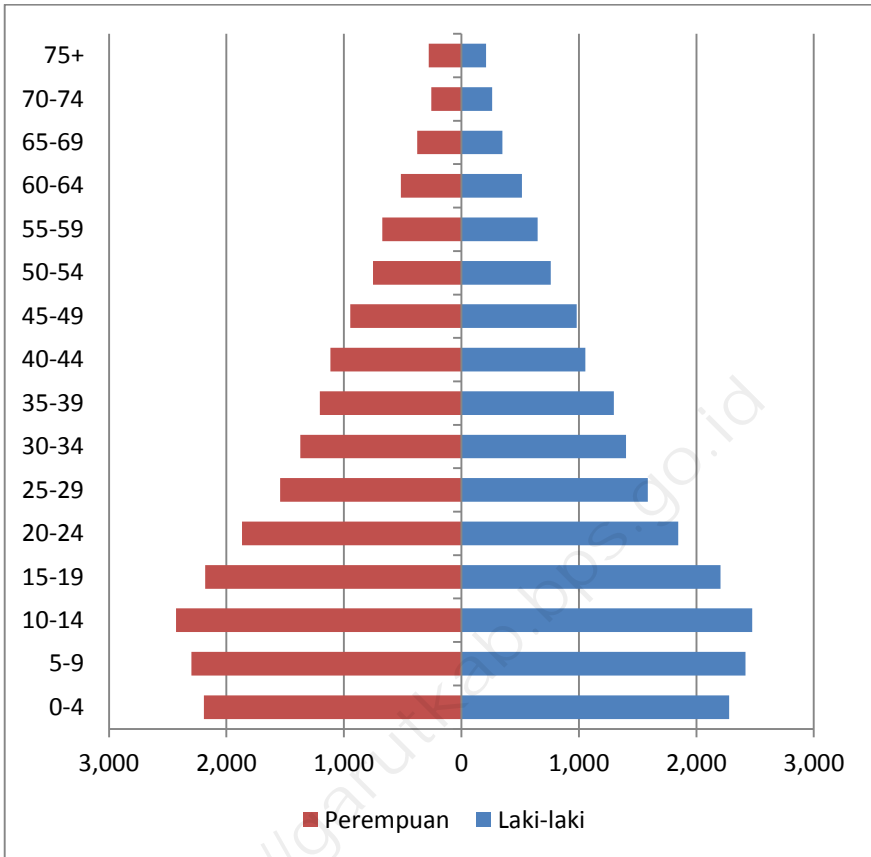
Bab. 2. Pemerintahan

Data yang disajikan pada bab pemerintahan ini mencakup data0data pemerintahan, aparat pemerintahan dan luas wilayah Kecamatan Sukaresmi. Kecamatan Sukaresmi tahun 2016 meliputi sebanyak 7 Desa yang terbagi dalam 15 Dusun, 46 Rukun Warga, dan sebanyak 239 Rukun Tetangga yang kesemuanya tersebar pada 139 kampung. Adapun jumlah aparat desa sebanyak 67 orang dimana 8 orang berjenis kelamin perempuan .

Bab. 3 Kependudukan

Pada Bab ini dapat dijumpai beragam table-tabel yang berhubungan dengan masalah penduduk, seperti jumlah penduduk, penduduk menurut kelompok umur, ketenagakerjaan termasuk penduduk yang bekerja sebagai TKI.

Kebijakan pembangunan disegala bidang senantiasa ditujukan bagi kepentingan masyarakat umum/penduduk. Oleh karena itu data kependudukan merupakan salah satu kunci dasar yang memegang peranan yang sangat penting dalam membuat kebijakan pembangunan.



Piramida Penduduk Kecamatan Sukaresmi, Tahun 2015

Untuk mendapatkan data kependudukan yang akurat dan senantiasa tepat waktu, salah satu data yang dipakai BPS adalah Sensus Penduduk (SP). Sensus Penduduk diadakan setiap sepuluh tahun sekali pada tahun-tahun kalender yang berakhir angka nol, dengan tujuan utama untuk memperoleh informasi ciri-ciri demografi dan social-ekonomi. Sensus Penduduk yang pertama kali diselenggarakan setelah Indonesia merdeka adalah pada tahun 1961, kedua tahun 1971 kemudian tahun 1980, tahun 1990 dan yang terakhir pada tahun 2000.

Jumlah penduduk Kecamatan Sukaresmi pada tahun 2015 sebanyak 40.295 jiwa, dan jumlah rumah tangga sebanyak 9.953. Dengan banyaknya jiwa atau anggota

rumah tangga per rumah tangga antara empat sampai lima orang. Hal ini jelas sangat mempengaruhi beban dari setiap rumah tangga, karena dengan semakin banyaknya anggota rumah tangga jelas akan meningkatkan beban tanggungan dari rumah tangga tersebut.

Dengan memiliki luas wilayah sekitar 2.141,5 Ha² menjadikan setiap Ha-nya Rata-Rata didiami sebanyak 18,82 orang.

Dengan jumlah penduduk yang besar jelas, merupakan suatu tantangan yang dihadapi oleh pemerintah, terutama dalam hal penyediaan lapangan kerja, pendidikan, kesehatan dan aspek-aspek lainnya.

Bab. 4 . Sosial

Pada bab ini data mengenai pendidikan menyajikan jumlah sekolah, murid dan guru menurut tingkatan pendidikan yang di mulai dari tingkat TK/RA sampai Sekolah Menengah (SMU/SMK/MA) termasuk data mengenai pondok pesantren.

Data mengenai kesehatan pada bab ini menyajikan jumlah sarana dan fasilitas kesehatan yang ada dikecamatan Sukaresmi mulai dari Puskesmas, Pustu, sampai posyandu, termasuk jumlah tenaga kesehatan itu sendiri mulai dari dokter sampai dukun beranak.

Data yang berhubungan dengan Wanita Pasangan Usia Subur (PUS) dalam bab ini disajikan mulai dari jumlah PUS menurut kelompok usia, keikutsertaan ber-KB termasuk jenis KB yang digunakan.

Data mengenai Agama dalam bab ini menyajikan, jumlah penduduk menurut agama yang dianut, tempat peribadatan, termasuk kejadian perkawinan

Bab. 5 . Pertanian

Dalam struktur perekonomian Kabupaten Garut, sektor pertanian merupakan sektor yang sangat dominan, termasuk kecamatan Sukaresmi untuk sektor pertanian merupakan sektor yang dominan.

Komoditi0komoditi pertanian yang masuk kedalam kelompok Pertanian Tanaman Pangan meliputi pertanian tanaman padi (padi sawah dan padi ladang), tanaman palawija, tanaman sayur0sayuran dan tanaman buah0buahan (Tanaman Bahan Makanan/Tabama). Adapun informasi yang dapat ditampilkan didalam sub bab ini

mengenai tambah tanam, jumlah luas panen dan jumlah produksi untuk masing-masing komoditi.

Bab. 6 . Industri Pengolahan

Dalam rangka memasuki era pembangunan pertumbuhan industri dan era globalisasi, peran industri kecil sangat besar sekali, sehingga dalam hal ini pembinaan dan pengembangan perlu untuk terus ditingkatkan baik secara kualitas maupun kuantitas. Selain itu dalam perkembangannya usaha industri kecil ini selalu melibatkan berbagai aspek diantaranya bahan baku, permodalan/ investasi, mesin/alat berproduksi, tenaga kerja, manajemen, promosi dan pemasaran.

Bab. 7 . Sarana Informasi & Komunikasi

Pada bagian Bab ini tabel-tabel yang disajikan mengenai perhubungan dan komunikasi. seperti Menara ponsel, Signal Handphone, wartel, warnet, dll

Bab 1

Letak Geografis

<http://garutkab.go.id>

Tabel 1.1 Jarak antar Kantor Desa ke Kantor Kecamatan di Kecamatan Sukaresmi, Tahun 2015

Table 1.1 The distance between the Village Office to the District Office in the District Sukaresmi, 2015

Desa	001. Sukamulya	002. Sukaresmi	003. Padamukti	004. Cintadamai	005. Sukajaya	006. Mekarjaya	007. Sukalilah	Kecamatan
(1)	(2)	(3)	(4)	(5)	(6)	(7)	(8)	
001. Sukamulya	0							
002. Sukaresmi	1	0						
003. Padamukti	3,5	2,5	0					
004. Cintadamai	4	3	2,5	0				
005. Sukajaya	5,5	7	8	4	0			
006. Mekarjaya	7	8	9	5,5	1,5	0		
007. Sukalilah	4	5.5	9.5	5.5	1,5	3	0	
Kecamatan	1	0	2.5	3	7	8	5	0

Sumber :Kantor Desa di Kecamatan Sukaresmi

Tabel 1.2 Tinggi Rata-Rata dari Permukaan Laut dan Luas Wilayah di Kecamatan Sukaresmi, Tahun 2015

Table 1.2 High0Mean Sea Level and Size of the area in District Sukaresmi, 2015

Desa	Tinggi Rata-Rata dari permukaan laut (m)	Luas Wilayah (Ha ²)	% Luas Desa terhadap Kecamatan
(1)	(2)	(3)	(4)
001. Sukamulya	1076	240.9	11.25%
002. Sukaresmi	1044	148.2	6.92%
003. Padamukti	1023	292.1	13.64%
004. Cintadamai	1078	246.4	11.51%
005. Sukajaya	1233	280.4	13.09%
006. Mekarjaya	1257	624.9	29.18%
007. Sukalilah	1161	308.6	14.41%
Jumlah	-	2141.5	100.00%

Sumber : Kantor Desa di Kecamatan Sukaresmi

Tabel 1.3 Letak Geografis Desa di Kecamatan Sukaesmi, Tahun 2015*Table 1.3 Geographical Village in District Sukaesmi, 2015*

Desa	Pesisir/ Tepi Pantai	Bukan Pesisir		
		Lembah/Aliran Sungai	Lereng/punggun g Bukit	Dataran
(1)	(2)	(3)	(4)	(5)
001. Sukamulya	-	-	√	-
002. Sukaesmi	-	-	√	-
003. Padamukti	-	-	√	-
004. Cintadamai	-	-	√	-
005. Sukajaya	-	-	√	-
006. Mekarjaya	-	-	√	-
007. Sukalilah	-	-	√	-

Sumber :Kantor Desa di Kecamatan Sukaesmi

Tabel 1.4 Titik Koordinat GPS dan Geofeference Kantor Kecamatan/Desa di Kecamatan Sukaresmi, Tahun 2015

Table 1.4 point GPS coordinates and Geofeference District Office / Village in District Sukaresmi, 2015

Desa	GPS		Geofeference	
	LS	BT	LS	BT
(1)	(2)	(3)	(4)	(5)
Kecamatan	7,26155	107,81036	7° 15' 41,58"	107° 48' 37,29"
001. Sukamulya	7,25909	107,80230	7° 15' 32,72"	107° 48' 08,28"
002. Sukaresmi	7,26173	107,81068	7° 15' 42,22"	107° 48' 38,44"
003. Padamukti	7,24891	107,82019	7° 14' 56,07"	107° 49' 12,68"
004. Cintadamai	7,24810	107,80699	7° 14' 53,16"	107° 48' 25,16"
005. Sukajaya	7,24351	107,78367	7° 14' 36,63"	107° 47' 01,21"
006. Mekarjaya	7,24253	107,77751	7° 14' 33,10"	107° 46' 39,03"
007. Sukalilah	7,25252	107,78823	7° 15' 09,07"	107° 47' 17,62"

Sumber :Kantor Kecamatan/Desa di Kecamatan Sukaresmi

Bab 2

Pemerintahan

<http://garutkebabps.go.id>

<http://garutkab.bps.go.id>

Tabel 2.1 Jumlah Pegawai Negeri Sipil berdasarkan Tingkat Kepangkatan dan Jenis Kelamin di Kantor Kecamatan Sukaresmi, Tahun 2015

Table 2.1 Number of Civil Servants by Level Ranks and Gender in the District Office Sukaresmi, 2015

Tingkat Kepangkatan	Laki-laki	Perempuan	Jumlah
(1)	(2)	(3)	(4)
1. Pembina Utama (IV/e)	-	-	-
2. Pembina Utama Madya (IV/d)	-	-	-
3. Pembina Utama Muda (IV/c)	-	-	-
4. Pembina Tingkat I (IV/b)	-	-	-
5. Pembina (IV/a)	2	-	2
6. Penata Tingkat I (III/d)	3	-	3
7. Penata (III/c)	1	-	1
8. Penata Muda Tingkat I (III/b)	1	-	1
9. Penata Muda (III/a)	-	1	1
10. Pengatur Tingkat I (II/d)	-	-	-
11. Pengatur (II/c)	-	-	-
12. Pengatur Muda Tingkat I (II/b)	3	2	5
13. Pengatur Muda (II/a)	-	-	-
14. Juru Tingkat I (I/d)	-	-	-
15. Juru (I/c)	-	-	-
16. Juru Muda Tingkat I / (I/b)	-	-	-
17. Juru Muda (I/a)	-	-	-
Jumlah	10	3	13

Sumber :Kantor Kecamatan Sukaresmi

Tabel 2.2 Pegawai Negeri Sipil berdasarkan Tingkat Pendidikan dan Jenis Kelamin di Kantor Kecamatan Sukaresmi, Tahun 2015

Table 2.2 Civil Servants by Level of Education and Gender in the District Office Sukaresmi, 2015

Tingkat Pendidikan	Laki-laki	Perempuan	Jumlah
(1)	(2)	(3)	(4)
SD	-	-	-
SLTP	-	-	-
SLTA	4	2	6
D1	-	-	-
D2	-	-	-
D3	-	-	-
D4/S1	5	1	6
S2	1	-	1
S3	-	-	-
Jumlah	10	3	13

Sumber :Kantor Kecamatan Sukaresmi

Tabel 2.3 Jumlah Pegawai Desa berdasarkan Jabatan dan Jenis Kelamin di Kecamatan Sukaresmi, Tahun 2015

Table 2.3 Number of Employees village by Occupation and Gender in the District Sukaresmi, 2015

Struktur Jabatan	Laki-laki	Perempuan	Jumlah
(1)	(2)	(3)	(4)
Kepala Desa	7	-	7
Sekretaris Desa	5	2	7
Kaur Pemerintahan	5	2	7
Kaur Kesra	7	-	7
Kaur Ekbang	5	2	7
Kaur Umum	7	-	7
Kaur Trantib	7	-	7
Kepala Dusun	14	-	14
Staf	3	1	4
Jumlah	59	8	67

Sumber :Kantor Desa di Kecamatan Sukaresmi

Tabel 2.4 Jumlah Tenaga Keamanan Desa di Kecamatan Sukaresmi, Tahun 2015

Table 2.4 Total Energy Security Village in District Sukaresmi, 2015

Desa	Linmas	Babinsa	Babinkamtibmas
(1)	(2)	(3)	(4)
001. Sukamulya	18	1	1
002. Sukaresmi	19	1	1
003. Padamukti	12	1	1
004. Cintadamai	10	1	1
005. Sukajaya	8	1	1
006. Mekarjaya	7	1	1
007. Sukalilah	3	1	1
Jumlah	77	7	7

Sumber : Kantor Desa di Kecamatan Sukaresmi

Tabel 2.5 Jumlah Dusun, RW/RK dan RT di Kecamatan Sukaresmi, Tahun 2015*Table 2.5 Number of Hamlet, RW / RK and RT in District Sukaresmi, 2015*

Desa	Kampung	Dusun	RW/RK	RT
(1)	(2)	(3)	(4)	(5)
001. Sukamulya	22	2	6	37
002. Sukaresmi	22	2	7	35
003. Padamukti	16	2	6	33
004. Cintadamai	20	2	7	40
005. Sukajaya	15	2	7	23
006. Mekarjaya	18	3	6	43
007. Sukalilah	26	2	7	28
Jumlah	139	15	46	239

Sumber :Kantor Desa di Kecamatan Sukaresmi

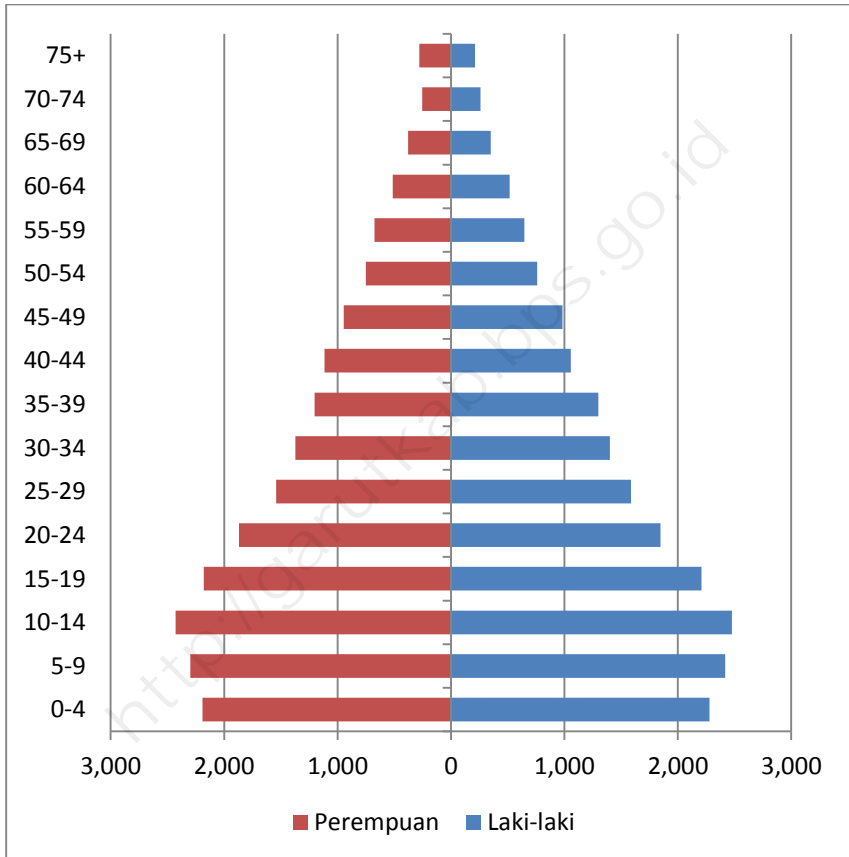
Bab 3

Kependudukan

<http://garutkab.lit.go.id>

Gambar 3.1 Diagram Penduduk berdasarkan Jenis Kelompok Umur di Kecamatan Sukaresmi, Tahun 2015

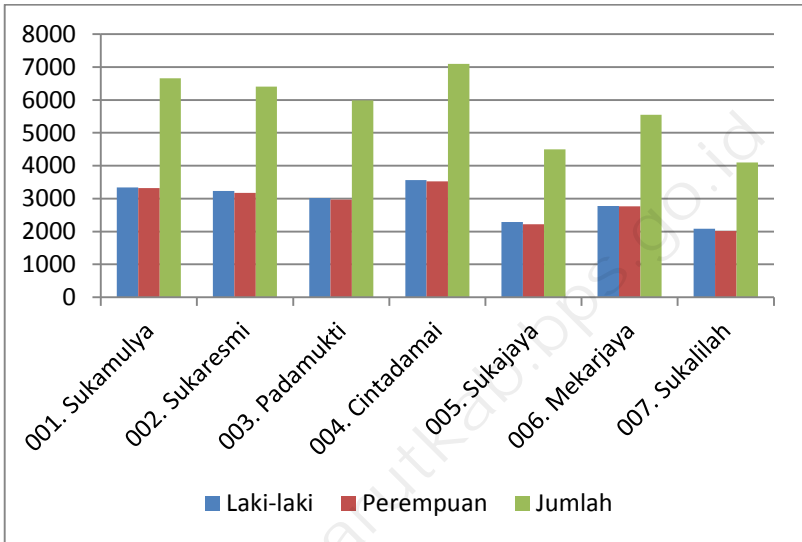
Figure 3.1 Diagram of Population by Age Group Type in District Sukaresmi, 2015



Sumber. BPS Kabupaten Garut, Hasil Proyeksi Penduduk 2015

Gambar 3.2 Grafik Penduduk berdasarkan Jenis Kelamin per Desa di Kecamatan Sukaresmi, Tahun 2015

Figure 3.2 Graph Population by Gender per village in District Sukaresmi, 2015



Sumber. BPS Kabupaten Garut, Hasil Proyeksi Penduduk 2015

Tabel 3.1 Jumlah Penduduk berdasarkan Kelompok Umur dan Jenis Kelamin di Kecamatan Sukaresmi, Tahun 2015

Table 3.1 Total Population by Age Group and Gender in the District Sukaresmi, 2015

Kelompok Umur	Laki-laki	Perempuan	Jumlah	Sex Ratio
(1)	(2)	(3)	(4)	(5)
0 - 4	2 280	2 192	4 472	104,01%
5 - 9	2 417	2 298	4 715	105,18%
10-14	2 476	2 429	4 905	101,93%
15-19	2 207	2 181	4 388	101,19%
20-24	1 846	1 868	3 714	98,82%
25-29	1 588	1 542	3 130	102,98%
30-34	1 401	1 371	2 772	102,19%
35-39	1 299	1 204	2 503	107,89%
40-44	1 055	1 116	2 171	94,53%
45-49	982	946	1 928	103,81%
50-54	761	751	1 512	101,33%
55-59	648	674	1 322	96,14%
60-64	516	514	1 030	100,39%
65-69	350	377	727	92,84%
70-74	261	255	516	102,35%
75 +	211	279	490	75,63%
Jumlah	20 298	19 997	40 295	101,51%
0 - 14	7 173	6 919	14 092	103,67%
15-64	12 303	12 167	24 470	101,12%
65 +	822	911	1 733	90,23%

Sumber. BPS Kabupaten Garut, Hasil Proyeksi Penduduk 2015

Tabel 3.2 Jumlah Penduduk berdasarkan Jenis Kelamin per Desa di Kecamatan Sukaresmi. Tahun 2015

Table 3.2 Total Population by Gender per village in the District Sukaresmi, 2015

Desa	Laki-laki	Perempuan	Jumlah
(1)	(2)	(3)	(4)
001. Sukamulya	3 338	3 324	6 662
002. Sukaresmi	3 232	3 173	6 405
003. Padamukti	3 019	2 972	5 991
004. Cintadamai	3 568	3 527	7 095
005. Sukajaya	2 285	2 216	4 501
006. Mekarjaya	2 775	2 770	5 545
007. Sukalilah	2 081	2 015	4 096
Jumlah	20 298	19 997	40 295

Sumber. BPS Kabupaten Garut, Hasil Proyeksi Penduduk 2015

Tabel 3.3 Kepadatan Penduduk per Desa di Kecamatan Sukaresmi. Tahun 2015*Table 3.3 Population density per village in District Sukaresmi. 2015*

Desa	Luas Daerah (Ha)	Jumlah Penduduk	Kepadatan per (Ha)
(1)	(2)	(3)	(4)
001. Sukamulya	240,9	6 662	27,65
002. Sukaresmi	148,2	6 405	43,22
003. Padamukti	292,1	5 991	20,51
004. Cintadamai	246,4	7 095	28,79
005. Sukajaya	279,9	4 501	16,08
006. Mekarjaya	624,9	5 545	8,87
007. Sukalilah	309,1	4 096	13,25
Jumlah	2 141,5	40 295	18,82

Sumber. Kantor Desa seKecamatan Sukaresmi

Tabel 3.4 Jumlah Penduduk, Jumlah Rumah Tangga dan Rata-Rata Anggota Rumah Tangga per Desa di Kecamatan Sukaresmi, Tahun 2015

Table 3.4 Total Population, Number of Households and Average Household Members per village in District Sukaresmi, 2015

Desa	Jumlah Penduduk	Jumlah Rumah Tangga	Rata-Rata Anggota Rumah Tangga
(1)	(2)	(3)	(4)
001. Sukamulya	6 662	1 543	4,32
002. Sukaresmi	6 405	1 436	4,46
003. Padamukti	5 991	1 732	3,46
004. Cintadamai	7 095	1 512	4,69
005. Sukajaya	4 501	1 271	3,54
006. Mekarjaya	5 545	1 395	3,97
007. Sukalilah	4 096	1 064	3,85
Jumlah	40 295	9 953	4,05

Sumber. BPS Kabupaten Garut, Hasil Proyeksi Penduduk 2015

<http://garutkab.bps.go.id>

Bab 4

Sosial

Tabel 4.1 Jumlah Sekolah, dan Murid Taman Kanak-kanak (TK) per Desa di Kecamatan Sukaresmi. Tahun 2015

Table 4.1 Number of Schools, and Students Kindergarten (TK) per village in District Sukaresmi. 2015

Desa	Jumlah Sekolah	Kelas A		Kelas B	
		Laki-laki	Perempuan	Laki-laki	Perempuan
(1)	(2)	(3)	(4)	(5)	(6)
001. Sukamulya	-	-	-	-	-
002. Sukaresmi	1	1	9	8	6
003. Padamukti	-	-	-	-	-
004. Cintadamai	-	-	-	-	-
005. Sukajaya	-	-	-	-	-
006. Mekarjaya	1	1	13	16	10
007. Sukalilah	2	2	11	6	21
Jumlah	4	4	33	30	37

Sumber. Kantor UPTD Pendidikan Kecamatan Sukaresmi

Tabel 4.2 Jumlah Guru Taman Kanak-kanak (TK) per Desa berdasarkan Jenis Kelamin di Kecamatan Sukaresmi. Tahun 2015

Table 4.2 Number of Teachers Kindergarten (TK) per village by Gender in the District Sukaresmi. 2015

Desa	L	P
(1)	(2)	(3)
001. Sukamulya	-	-
002. Sukaresmi	-	3
003. Padamukti	-	-
004. Cintadamai	-	-
005. Sukajaya	-	-
006. Mekarjaya	-	4
007. Sukalilah	-	6
Jumlah	-	13

Sumber. Kantor UPTD Pendidikan Kecamatan Sukaresmi

Tabel 4.3 Jumlah Kepala Sekolah Taman Kanak-kanak (TK) per Desa berdasarkan Pendidikan dan Jenis Kelamin di Kecamatan Sukaresmi, Tahun 2015

Table 4.3 Total Principal Kindergarten (TK) per village based on Education and Gender in the District Sukaresmi, 2015

Desa	SMA/Sederajat		Diploma		S-1		S-2	
	L	P	L	P	L	P	L	P
(1)	(2)	(3)	(4)	(5)	(6)	(7)	(8)	(9)
001. Sukamulya	-	-	-	-	-	-	-	-
002. Sukaresmi	-	-	-	-	-	-	-	1
003. Padamukti	-	-	-	-	-	-	-	-
004. Cintadamai	-	-	-	-	-	-	-	-
005. Sukajaya	-	-	-	-	-	1	-	-
006. Mekarjaya	-	-	-	-	-	1	-	-
007. Sukalilah	-	-	-	-	-	1	-	-
Jumlah	-	-	-	-	-	3	-	1

Sumber. Kantor UPTD Pendidikan Kecamatan Sukaresmi

Tabel 4.4 Jumlah Sekolah, Murid dan Rombongan Belajar Sekolah Dasar per Desa di Kecamatan Sukaresmi , Tahun 2015

Table 4.4 Number of Schools, Students and Learning group per Village Elementary School in District Sukaresmi, 2015

Desa	Sekolah Dasar		Murid		Rombongan Belajar
	Negeri	Swasta	Laki-laki	Perempuan	
(1)	(2)	(3)	(4)	(5)	(6)
001. Sukamulya	2	0	353	323	24
002. Sukaresmi	3	0	421	417	23
003. Padamukti	2	0	269	254	18
004. Cintadamai	2	1	292	264	18
005. Sukajaya	2	0	276	245	18
006. Mekarjaya	2	1	335	289	29
007. Sukalilah	2	0	210	198	18
Jumlah	15	2	2156	1990	148

Sumber. Kantor UPTD Pendidikan Kecamatan Sukaresmi

Tabel 4.5 Jumlah Murid Sekolah Dasar per Desa berdasarkan Kelas di Kecamatan Sukaresmi, Tahun 2015

Table 4.5 Number of Students per village primary school based in the District Class Sukaresmi, 2015

Desa	Kelas 1		Kelas 2		Kelas 3		Kelas 4		Kelas 5		Kelas 6	
	L	P	L	P	L	P	L	P	L	P	L	P
(1)	(2)	(3)	(4)	(5)	(6)	(7)	(8)	(9)	(10)	(11)	(12)	(13)
001. Sukamulya	47	55	71	35	62	65	50	42	65	64	58	62
002. Sukaresmi	63	60	68	55	69	72	64	73	73	80	84	77
003. Padamukti	42	43	29	46	65	46	42	39	45	29	46	51
004. Cintadamai	37	38	50	36	53	52	45	40	60	48	47	50
005. Sukajaya	58	50	42	51	35	36	43	34	50	32	48	42
006. Mekarjaya	72	50	57	40	57	52	49	46	46	60	54	41
007. Sukalilah	33	31	43	33	38	33	35	25	37	38	24	38
Jumlah	352	327	360	296	379	356	328	299	376	351	361	361

Sumber. Kantor UPTD Pendidikan Kecamatan Sukaresmi

Tabel 4.6 Jumlah Tenaga Pendidik Sekolah Dasar berdasarkan Status Pekerjaan dan Jenis Kelamin per Desa di Kecamatan Sukaresmi, Tahun 2015

Table 4.6 Number of Primary School Teachers by Employment Status and Gender per village in District Sukaresmi, 2015

Desa	PNS		NON-PNS	
	L	P	L	P
(1)	(2)	(3)	(4)	(5)
001. Sukamulya	5	7	3	7
002. Sukaresmi	6	11	3	5
003. Padamukti	2	7	4	6
004. Cintadamai	2	2	4	15
005. Sukajaya	4	2	3	7
006. Mekarjaya	3	2	10	11
007. Sukalilah	4	3	3	6
Jumlah	26	34	30	57

Sumber. Kantor UPTD Pendidikan Kecamatan Sukaresmi

Tabel 4.7 Jumlah Guru Sekolah Dasar Pendidikan dan Jenis Kelamin per Desa di Kecamatan Sukaresmi, Tahun 2015

Table 4.7 Number of Primary School Teacher Education and Gender per village in District Sukaresmi, 2015

Desa	SMA/Sederajat		Diploma		S-1		S-2	
	L	P	L	P	L	P	L	P
(1)	(2)	(3)	(4)	(5)	(6)	(7)	(8)	(9)
001. Sukamulya	-	3	1	-	7	11	-	-
002. Sukaresmi	-	1	2	5	6	10	1	-
003. Padamukti	1	1	-	-	5	12	-	-
004. Cintadamai	1	5	-	1	5	11	-	-
005. Sukajaya	2	2	1	1	4	6	-	-
006. Mekarjaya	6	4	-	-	7	9	-	-
007. Sukalilah	1	-	-	2	6	7	-	-
Jumlah	11	16	4	9	40	66	1	-

Sumber. Kantor UPTD Pendidikan Kecamatan Sukaresmi

Tabel 4.8 Jumlah Kepala Sekolah Dasar berdasarkan Pendidikan dan Jenis Kelamin per Desa di Kecamatan Sukaresmi, Tahun 2015

Table 4.8 Number of Elementary School Principals based on Education and Gender per village in District Sukaresmi, 2015

Desa	SMA/ Sederajat		Diploma		S-1		S-2	
	L	P	L	P	L	P	L	P
(1)	(2)	(3)	(4)	(5)	(6)	(7)	(8)	(9)
001. Sukamulya	-	-	-	-	1	1	-	-
002. Sukaresmi	-	-	-	1	1	-	1	-
003. Padamukti	-	-	-	-	1	-	-	1
004. Cintadamai	-	-	-	-	-	1	2	-
005. Sukajaya	-	-	-	-	1	1	-	-
006. Mekarjaya	-	-	-	-	2	-	1	-
007. Sukalilah	-	-	-	-	-	2	-	-
Jumlah	-	-	-	1	6	5	4	1

Sumber. Kantor UPTD Pendidikan Kecamatan Sukaresmi

Tabel 4.9 Jumlah Ruangan Sekolah Dasar berdasarkan Tingkat Kondisi per Desa di Kecamatan Sukaresmi, Tahun 2015

Table 4.9 Number of rooms Elementary based rate per village in the district Condition Sukaresmi, 2015

Desa	Baik	Sedang	Rusak
(1)	(5)	(6)	(7)
001. Sukamulya	10	5	0
002. Sukaresmi	3	13	2
003. Padamukti	7	1	6
004. Cintadamai	8	4	5
005. Sukajaya	2	6	5
006. Mekarjaya	11	2	4
007. Sukalilah	10	9	1
Jumlah	51	40	23

Sumber. Kantor UPTD Pendidikan Kecamatan Sukaresmi

Tabel 4.10 Jumlah Perlengkapan Sekolah Dasar per Desa di Kecamatan Sukaresmi, Tahun 2015

Table 4.10 Total Primary School Supplies per village in District Sukaresmi, 2015

Desa	Meja Murid	Kursi Murid	Meja Guru	Kursi Guru	Lemari	Papan Tulis	Rak Buku	Kursi Tamu	Komputer	Mesin Tik	Papan Data
(1)	(2)	(3)	(4)	(5)	(6)	(7)	(8)	(9)	(10)	(11)	(12)
001. Sukamulya	363	689	23	11	25	25	16	7	4	0	20
002. Sukaresmi	376	722	18	18	29	17	6	6	10	1	61
003. Padamukti	365	705	13	13	15	12	4	4	1	1	43
004. Cintadamai	304	632	18	17	17	15	16	4	4	1	45
005. Sukajaya	370	660	19	19	19	20	19	2	2	1	60
006. Mekarjaya	298	406	14	15	21	26	3	4	4	2	45
007. Sukalilah	259	493	24	23	14	16	6	4	0	1	48
Jumlah	2 335	4 307	129	116	140	131	70	31	25	7	322

Sumber : Kantor UPTD Pendidikan Kecamatan Sukaresmi

Tabel 4.11 Jumlah Sekolah, Murid dan Rombongan Belajar Madrasah Ibtidaiyah (MI) per Desa di Kecamatan Sukaresmi, Tahun 2015

Table 4.11 Number of Schools, Pupils and group learning Elementary School (MI) per village in District Sukaresmi, 2015

Desa	Jumlah Sekolah	Murid	
		Laki-laki	Perempuan
(1)	(2)	(3)	(4)
001. Sukamulya	1	76	82
002. Sukaresmi	-	-	-
003. Padamukti	-	-	-
004. Cintadamai	1	147	158
005. Sukajaya	-	-	-
006. Mekarjaya	1	65	62
007. Sukalilah	3	277	251
Jumlah	6	565	553

Sumber. Kementerian Agama Kabupaten Garut

Tabel 4.12 Jumlah Sekolah dan Murid Sekolah Menengah Tingkat Pertama (SLTP) per Desa di Kecamatan Sukaresmi, Tahun 2015

Table 4.12 Number of Schools and Junior High School Students (JSS) per village in District Sukaresmi, 2015

Desa	Jumlah Sekolah		Murid	
	Negeri	Swasta	Laki-laki	Perempuan
(1)	(2)	(3)	(4)	(5)
001. Sukamulya	-	-	-	-
002. Sukaresmi	-	1	367	309
003. Padamukti	-	-	-	-
004. Cintadamai	1	-	81	82
005. Sukajaya	-	-	-	-
006. Mekarjaya	-	-	-	-
007. Sukalilah	-	1	33	48
Jumlah	1	2	481	439

Sumber : Dinas Pendidikan Kabupaten Garut

Tabel 4.13 Jumlah Rombel Sekolah Menengah Tingkat Pertama (SLTP) per Desa di Kecamatan Sukaresmi, Tahun 2015

Table 4.13 Total Rombel Junior High School (JHS) per village in District Sukaresmi, 2015

Desa	Kelas 7	Kelas 8	Kelas 9
(1)	(2)	(3)	(4)
001. Sukamulya	-	-	-
002. Sukaresmi	8	10	8
003. Padamukti	-	-	-
004. Cintadamai	2	2	2
005. Sukajaya	-	-	-
006. Mekarjaya	-	-	-
007. Sukalilah	1	1	1
Jumlah	11	13	11

Sumber : Dinas Pendidikan Kabupaten Garut

Tabel 4.14 Jumlah Sekolah, dan Murid Madrasah Tsanawiyah (MTs) per Desa di Kecamatan Sukaresmi, Tahun 2015

Table 4.14 Number of Schools, and Students Madrasah Tsanawiyah (MTs) per village in District Sukaresmi, 2015

Desa	Jumlah Sekolah	Murid	
		Laki-laki	Perempuan
(1)	(2)	(3)	(4)
001. Sukamulya	-	-	-
002. Sukaresmi	1	156	178
003. Padamukti	-	-	-
004. Cintadamai	2	119	221
005. Sukajaya	-	-	-
006. Mekarjaya	1	128	102
007. Sukalilah	2	235	259
Jumlah	6	638	760

Sumber : Kementerian Agama, Kabupaten Garut

Tabel 4.15 Jumlah Sekolah dan Murid Sekolah Menengah Atas (SMA) per Desa di Kecamatan Sukaresmi. Tahun 2015

Table 4.15 Number of Schools and Senior High School Students (SMA) per village in District Sukaresmi. 2015

Desa	Jumlah Sekolah	Murid	
		Laki-laki	Perempuan
(1)	(2)	(3)	(4)
001. Sukamulya	-	-	-
002. Sukaresmi	-	-	-
003. Padamukti	-	-	-
004. Cintadamai	1	9	13
005. Sukajaya	-	-	-
006. Mekarjaya	-	-	-
007. Sukalilah	-	-	-
Jumlah	1	9	13

Sumber : Dinas Pendidikan Kabupaten Garut

Tabel 4.16 Jumlah Sekolah dan Murid Sekolah Menengah Kejuruan (SMK) per Desa di Kecamatan Sukaresmi. Tahun 2015

Table 4.16 Number of Schools and Vocational High School Students (SMA) per village in District Sukaresmi. 2015

Desa	Jumlah Sekolah	Murid	
		Laki-laki	Perempuan
(1)	(2)	(3)	(4)
001. Sukamulya	-	-	-
002. Sukaresmi	1	276	92
003. Padamukti	-	-	-
004. Cintadamai	-	-	-
005. Sukajaya	-	-	-
006. Mekarjaya	-	-	-
007. Sukalilah	-	-	-
Jumlah	1	276	92

Sumber : Dinas Pendidikan Kabupaten Garut

Tabel 4.17 Jumlah Sekolah dan Murid Madrasah Aliyah (MA) per Desa di Kecamatan Sukaresmi. Tahun 2015

Table 4.17 Number of Schools and Students of Madrasah Aliyah (MA) per village in District Sukaresmi. 2015

Desa	Jumlah Sekolah	Murid	
		Laki-laki	Perempuan
(1)	(2)	(3)	(4)
001. Sukamulya	-	-	-
002. Sukaresmi	1	117	204
003. Padamukti	-	-	-
004. Cintadamai	-	-	-
005. Sukajaya	-	-	-
006. Mekarjaya	-	-	-
007. Sukalilah	1	44	77
Jumlah	2	161	281

Sumber : Kementerian Agama Kabupaten Garut

Tabel 4.18 Jumlah Pondok Pesantren, Santri dan Pengasuh per Desa di Kecamatan Sukaresmi. Tahun 2015

Table 4.18 Number of Boarding Schools, Pupils and Caregiver per village in District Sukaresmi. 2015

Desa	Pondok Pesantren	Santri		Pengasuh	
		Laki-laki	Perempuan	Laki-laki	Perempuan
(1)	(2)	(3)	(4)	(5)	(6)
001. Sukamulya	3	91	48	7	2
002. Sukaresmi	5	236	155	13	3
003. Padamukti	2	22	17	2	2
004. Cintadamai	4	169	126	7	4
005. Sukajaya	3	77	71	7	2
006. Mekarjaya	4	45	21	3	2
007. Sukalilah	4	45	26	5	3
Jumlah	25	685	464	44	18

Sumber : Kantor Desa, Kecamatan Sukaresmi

Tabel 4.19 Jumlah Sarana Fasilitas Kesehatan per Desa di Kecamatan Sukaresmi, Tahun 2015

Table 4.19 Total Facilities Health Facilities per village in District Sukaresmi, 2015

Desa	Sakit/ RS Bersalin	Pus Kes mas	Pustu	Poliklinik/ Balai Pengobatan	Pos kesdes	Pos Yandu
(1)	(2)	(3)	(4)	(5)	(6)	(7)
001. Sukamulya	-	1	-	-	1	8
002. Sukaresmi	-	-	-	-	-	7
003. Padamukti	-	-	-	-	1	9
004. Cintadamai	-	-	1	-	-	7
005. Sukajaya	-	-	1	-	-	5
006. Mekarjaya	-	-	1	-	-	6
007. Sukalilah	-	-	-	-	-	7
Jumlah	-	1	3	-	2	49

Sumber : Puskesmas Sukamulya Kecamatan Sukaresmi

Tabel 4.20 Jumlah Tenaga Kesehatan per Desa di Kecamatan Sukaresmi, Tahun 2015
Table 4.20 Total Health Workers per village in District Sukaresmi, 2015

Desa	Dokter	Perawat	Bidan	Dukun Beranak
(1)	(2)	(3)	(5)	(6)
001. Sukamulya	1	7	7	3
002. Sukaresmi	1	-	4	3
003. Padamukti	-	1	2	8
004. Cintadamai	-	1	2	2
005. Sukajaya	-	1	1	2
006. Mekarjaya	-	-	1	2
007. Sukalilah	-	-	1	2
Jumlah	2	10	18	22

Sumber : Puskesmas Sukamulya Kecamatan Sukaresmi

Tabel 4.21 Jumlah Cakupan SKDN Posyandu di Kecamatan Sukaresmi, Tahun 2015*Table 4.21 Total Coverage SKDN IHC in District Sukaresmi, 2015*

Desa	Jumlah Balita	Jumlah Balita dengan KMS	K/S	D/S	N/D
(1)	(2)	(3)	(4)	(5)	(6)
001. Sukamulya	680	525	77,2	86,6	91,8
002. Sukaresmi	516	389	75,4	74,2	67,0
003. Padamukti	520	438	84,2	78,1	80,2
004. Cintadamai	533	406	76,2	83,2	92,0
005. Sukajaya	689	537	77,9	78,0	82,0
006. Mekarjaya	691	529	76,6	86,5	89,1
007. Sukalilah	584	376	64,4	69,5	72,2
Jumlah	4 213	3 200	76,0	79,0	82,0

Sumber : Puskesmas Sukamulya Kecamatan Sukaresmi

Tabel 4.22 Jumlah Sepuluh Penyakit Utama Rawat Jalan di Kecamatan Sukaresmi, Tahun 2015

Table 4.22 Number Ten Main Disease Outpatient in District Sukaresmi, 2015

No	Nama Penyakit	Jumlah
(1)	(2)	(3)
1	Influenza	1 742
2	ISPA Akut tidak Spesifik	1 244
3	Diare	1 240
4	Tukak Lambang	583
5	Arthiritis	376
6	Rematisme	581
7	Naso Faringitis	299
8	Penyakit Kulit	378
9	Hypertensi	381
10	Conjunctivitis	114

Sumber : Puskesmas Sukamulya Kecamatan Sukaresmi

Tabel 4.23 Jumlah Peserta Akseptor KB berdasarkan Jenis Alat Kontrasepsi per Desa di Kecamatan Sukaresmi, Tahun 2014

Table 4.23 Total Participants Acceptor KB based Contraceptives per village in District Sukaresmi, 2014

Desa	IUD	MOW	MOP	KONDOM	IMPLANT	SUNTIK	PIL	JUMLAH
(1)	(2)	(3)	(4)	(5)	(6)	(7)	(8)	(9)
001. Sukamulya	41	6	-	-	61	544	32	684
002. Sukaresmi	57	18	8	-	100	627	87	897
003. Padamukti	57	17	13	8	45	641	106	887
004. Cintadamai	23	21	9	-	21	577	181	832
005. Sukajaya	19	9	7	-	34	373	54	496
006. Mekarjaya	39	7	4	-	67	551	76	744
007. Sukalilah	8	3	5	-	49	448	95	608
Jumlah	244	81	46	8	377	3 761	631	5 148

Sumber : UPT-KBPP Kecamatan Sukaresmi

Tabel 4.24 Jumlah Wanita Usia Subur (WUS) dan Jumlah Pasangan Usia Subur per Desa di Kecamatan Sukaresmi, Tahun 2014

Table 4.24 Amount of Eligible Women (WUS) and a pair of Eligible Amount per village in District Sukaresmi, 2014

Desa	WANITA USIA SUBUR (USIA 15-49 TAHUN)	Pasangan Usia Subur			Jumlah
		< 20	20-29	>30	
(1)	(2)	(3)	(4)	(5)	(6)
001. Sukamulya	1 541	65	478	613	1 156
002. Sukaresmi	1 806	55	916	305	1 276
003. Padamukti	2 563	172	576	670	1 418
004. Cintadamai	1 927	47	663	473	1 183
005. Sukajaya	1 568	104	326	379	809
006. Mekarjaya	1 778	143	773	298	1 214
007. Sukalilah	1 235	54	443	438	935
Jumlah	12 418	640	4 175	3 176	7 991

Sumber : UPT-KBPP Kecamatan Sukaresmi

Tabel 4.25 Jumlah Pasangan Usia Subur (PUS) berdasarkan Peserta KB dan non0KB per Desa di Kecamatan Sukaresmi, Tahun 2014

Table 4.25 Total Eligible Couples (EFA) by non0participants KB and KB per village in District Sukaresmi, 2014

Desa	PESERTA KB		
	PEMERINTAH	SWASTA	PESERTA KB YANG IMPLANTNYA PERLU DICABUT TAHUN DEPAN
(1)	(2)	(3)	(4)
001. Sukamulya	470	214	-
002. Sukaresmi	441	456	-
003. Padamukti	580	307	-
004. Cintadamai	433	399	-
005. Sukajaya	347	149	-
006. Mekarjaya	576	168	-
007. Sukalilah	530	78	-
Jumlah	3 377	1 771	-

Sumber : UPT-KBPP Kecamatan Sukaresmi

Tabel 4.25 Lanjutan

Table 4.25 Continue

Desa	BUKAN PESERTA KB			
	HAMIL	INGIN ANAK SEGERA	INGIN ANAK DITUNDA	TIDAK INGIN ANAK LAGI
(1)	(5)	(6)	(7)	(8)
001. Sukamulya	67	133	131	141
002. Sukaesmi	62	59	49	209
003. Padamukti	79	187	156	109
004. Cintadamai	87	63	43	158
005. Sukajaya	69	84	96	64
006. Mekarjaya	50	94	180	146
007. Sukalilah	51	41	113	122
Jumlah	465	661	768	949

Sumber : UPT-KBPP Kecamatan Sukaesmi

Tabel 4.26 Jumlah Penduduk berdasarkan Pentahapan Keluarga Sejahtera per Desa di Kecamatan Sukaresmi, Tahun 2014

Table 4.26 Total Population based Phasing Family Welfare per village in District Sukaresmi, 2014

Desa	KELUARGA PRA SEJAHTERA		KELUARGA SEJAHTERA I	
	ALEK	BUKAN ALEK	ALEK	BUKAN ALEK
(1)	(2)	(3)	(4)	(5)
001. Sukamulya	590	-	695	-
002. Sukaresmi	383	-	839	-
003. Padamukti	668	-	696	-
004. Cintadamai	353	-	372	-
005. Sukajaya	234	-	482	-
006. Mekarjaya	474	-	608	-
007. Sukalilah	496	-	417	-
Jumlah	3 198	-	4 109	-

Sumber : UPT-KBPP Kecamatan Sukaresmi

Tabel 4.26 Lanjutan

Table 4.26 Continue

Desa	KELUARGA SEJAHTERA II	KELUARGA SEJAHTERA III	KELUARGA SEJAHTERA III PLUS	JUMLAH
(1)	(6)	(7)	(8)	(9)
001. Sukamulya	421	21	-	1 727
002. Sukaesmi	521	124	-	1 867
003. Padamukti	326	44	30	1 764
004. Cintadamai	879	90	-	1 694
005. Sukajaya	229	62	13	1 020
006. Mekarjaya	393	29	-	1 504
007. Sukalilah	418	19	-	1 350
Jumlah	3 187	389	43	10 926

Sumber : UPT-KBPP Kecamatan Sukaesmi

Tabel 4.27 Jumlah Pemeluk Agama berdasarkan Agama yang Dianut per Desa di Kecamatan Sukaresmi, Tahun 2015

Table 4.27 Total Adherent Religion Religion Embraced by a village in District Sukaresmi, 2015

Desa	Islam	Protestan	Katolik	Hindu	Budha	Lainnya
(1)	(2)	(3)	(4)	(5)	(6)	(7)
001. Sukamulya	6 662	-	-	-	-	-
002. Sukaresmi	6 405	-	-	-	-	-
003. Padamukti	5 991	-	-	-	-	-
004. Cintadamai	7 095	-	-	-	-	-
005. Sukajaya	4 501	-	-	-	-	-
006. Mekarjaya	5 545	-	-	-	-	-
007. Sukalilah	4 096	-	-	-	-	-
Jumlah	40 295	-	-	-	-	-

Sumber : Kantor Urusan Agama Kecamatan Sukaresmi

Tabel 4.28 Jumlah Tempat Peribadatan per Desa di Kecamatan Sukaresmi, Tahun 2015

Table 4.28 Total Places of Worship per village in District Sukaresmi, 2015

Desa	Mesjid	Mushola/ Langgar	Gereja	Pura	Vihara
(1)	(2)	(3)	(4)	(5)	(6)
001. Sukamulya	9	32	-	-	-
002. Sukaresmi	17	12	-	-	-
003. Padamukti	10	28	-	-	-
004. Cintadamai	10	10	-	-	-
005. Sukajaya	12	15	-	-	-
006. Mekarjaya	10	28	-	-	-
007. Sukalilah	7	10	-	-	-
Jumlah	75	135	-	-	-

Sumber : Kantor Urusan Agama Kecamatan Sukaresmi

Tabel 4.29 Jumlah Nikah, Talak, Rujuk, Cerai per Desa di Kecamatan Sukaresmi. Tahun 2015

Table 4.29 Number of Marriages, Divorces, Refer, Divorced per village in District Sukaresmi. 2015

Desa	Nikah	Talak	Rujuk	Cerai
(1)	(2)	(3)	(4)	(5)
001. Sukamulya	88	-	-	-
002. Sukaresmi	96	-	-	-
003. Padamukti	58	-	-	-
004. Cintadamai	104	-	-	-
005. Sukajaya	44	-	-	-
006. Mekarjaya	61	-	-	-
007. Sukalilah	53	-	-	-
Jumlah	504	-	-	-

Sumber : Kantor Urusan Agama Kecamatan Sukaresmi

Tabel 4.30 Jumlah Lapangan Olah Raga berdasarkan Jenis Kegiatan per Desa di Kecamatan Sukaresmi, Tahun 2015

Table 4.30 Total Field Sports by Type of Activity per village in District Sukaresmi, 2015

Desa	Sepak Bola	Bola Voly	Bulu Tangkis	Tenis Meja	Futsal
(1)	(2)	(3)	(4)	(5)	(6)
001. Sukamulya	1	6	2	3	-
002. Sukaresmi	-	5	2	3	-
003. Padamukti	1	3	1	2	-
004. Cintadamai	1	5	1	2	-
005. Sukajaya	-	-	3	5	-
006. Mekarjaya	1	7	3	5	-
007. Sukalilah	1	3	-	-	-
Jumlah	5	29	12	20	-

Sumber : Kantor Desa di Kecamatan Sukaresmi

Tabel 4.31 Jumlah Penyandang Cacat berdasarkan Jenis Kecacatan per Desa di Kecamatan Sukaresmi, Tahun 2015

Table 4.31 Number of Persons with Disabilities by Type of Disability per village in District Sukaresmi, 2015

Desa	Tuna Netra (buta)	Tuna Runggu (bisu-tuli)	Tuna Wicara (Bisu)	Tuna Daksa (C.tubuh)	Tuna Grahita (Mental)	Tuna Ganda
(1)	(2)	(3)	(4)	(5)	(6)	(7)
001. Sukamulya	2	3	-	4	2	3
002. Sukaresmi	4	3	2	-	-	3
003. Padamukti	2	4	-	5	4	3
004. Cintadamai	3	3	-	2	2	4
005. Sukajaya	5	2	2	1	2	1
006. Mekarjaya	7	11	6	15	14	-
007. Sukalilah	4	10	12	-	-	-
Jumlah	27	36	22	27	24	14

Sumber : Kantor Desa di Kecamatan Sukaresmi

<http://garutkab.bps.go.id>

Bab 5

Pertanian

Tabel 5.1 Luas Lahan Sawah berdasarkan Jumlah Tanam di Kecamatan Sukaresmi, Tahun 2015

Table 5.1 Wetland Area by Area of Planted in District Sukaresmi, 2015

Desa	Luas Sawah (Ha)			
	1 Kali	2 Kali	3 Kali	Jumlah
(1)	(2)	(3)	(4)	(5)
Irigasi	-	180	466	646
Tadah Hujan	68	-	-	68
Jumlah	68	180	466	714

Sumber : Dinas Tanaman Pangan dan Hortikultura Kabupaten Garut

Tabel 5.2 Luas Lahan Bukan Sawah di Kecamatan Sukaresmi, Tahun 2015

Table 5.2 nonWetland Area in District Sukaresmi, 2015

Desa	Luas Bukan Sawah (Ha)
(1)	(2)
Tegalan/Kebun	644
Ladang/Huma	-
Perkebunan	55
Hutan Rakyat	35
Padang/Rumput	28
Sementara tidak Diusahakan	-
Lainnya	341
Jumlah	1 103

Sumber : *Dinas Tanaman Pangan dan Hortikultura Kabupaten Garut*

Tabel 5.3 Luas Areal Tanam, Luas Panen, Produksi, dan Produktivitas Tanaman Padi dan Palawija di Kecamatan Sukaresmi, Tahun 2015

Table 5.3 Area of Planted, Harvested Area, Production and Productivity of Rice Plants and Crops in District Sukaresmi, 2015

Komoditas	Luas Areal Tanam (Ha)	Luas Panen (Ha)	Produksi (Ton)	Produktivitas (Kw/Ha)
(1)	(2)	(3)	(4)	(5)
Padi Sawah	2 048	2 001	13 738	68,65
Padi Gogo	522	435	1 864	42,85
Jagung berhasil	649	792	5 716	72,17
Jagung Muda	-	-	-	-
Kedelai	-	-	-	-
Kacang Tanah	-	10	17	16,61
Kacang Hijau	-	-	-	-
Ubi Kayu	165	144	3 316	230,29
Ubi Jalar	224	156	2 097	134,44

Sumber : *Dinas Tanaman Pangan dan Hortikultura Kabupaten Garut*

Tabel 5.4 Luas Areal Tanam, Luas Panen, Produksi dan Produktivitas Tanaman Sayuran di Kecamatan Sukaresmi, Tahun 2015

Table 5.4 Area of Planted, Harvested Area, Production and Productivity of Vegetables in District Sukaresmi, 2015

Komoditas	Luas Areal Tanam (Ha)	Luas Panen (Ha)	Produksi (ton)	Produktivitas (Kw/Ha)
(1)	(2)	(3)	(4)	(5)
Bawang Merah	-	-	-	-
Bawang Daun	90	98	1 456	148,57
Kentang	519	569	13 029	228,98
Kubis	290	312	7 956	255,00
Petsai	88	88	1 811	205,80
Wortel	123	162	3 351	206,85
Kacang Merah	204	267	2 324	87,04
Kacang Panjang	1	1	13	130,00
Cabai Besar	109	165	2 483	150,48
Cabai Rawit	2	2	26	130,00
Jamur	320	320	143	4,47
Tomat	151	165	4 612	279,52
Terung	5	2	44	220,00
Buncis	34	40	626	156,50
Labu Siam	29	26	1 047	402,69

Sumber : Dinas Tanaman Pangan dan Hortikultura Kabupaten Garut

Tabel 5.5 Jumlah Produksi per pohon dan Produksi Tanaman Buah0buahan di Kecamatan Sukaresmi, Tahun 2015

Table 5.5 Total production per tree and Production of Fruits in District Sukaresmi, 2015

Komoditas	Produktivitas (Kg/Pohon)	Produksi (Kw)
(1)	(2)	(3)
Alpukat	198,75	15 906
Belimbing	33,33	3
Durian	125,00	40
Jambu Biji	65,07	367
Jambu Air	51,97	158
Jeruk Siam/Kepron	48,20	11 471
Mangga	77,78	3 570
Nangka	60,64	1 328
Pepaya	27,14	475
Pisang	24,52	9 171
Rambutan	84,00	420

Sumber : Dinas Tanaman Pangan dan Hortikultura Kabupaten Garut

Tabel 5.6 Luas Panen, Produksi dan Produktivitas Tanaman Obat-obatan di Kecamatan Sukaresmi, Tahun 2015

Table 5.6 Harvested Area, Production and Productivity of Plant Medicine in District Sukaresmi, 2015

Komoditas	Luas Panen	Produksi (Kg)	Produktivitas (kg/m ²)
(1)	(2)	(3)	(4)
Jahe	35 400	89 900	2,54
Laos	1 800	4 580	2,54
Kencur	5 800	8 780	1,51
Kunyit	800	2 080	2,60
Lempuyang	800	2 070	2,59

Sumber : *Dinas Tanaman Pangan dan Hortikultura Kabupaten Garut*

Tabel 5.7 Jumlah Luas Area dan Produksi Tanaman Perkebunan Rakyat menurut Jenis Komoditi di Kecamatan Sukaresmi, Tahun 2015

Table 5.7 Number of Total Area and Smallholder Crop Production by Type of Commodity in District Sukaresmi, 2015

Jenis Komoditi	Luas (Ha)	Produksi
(1)	(2)	(3)
Aren		
Cengkeh	2	0,5
Jambu Mete	-	-
Kapok/Randu	-	-
Kelapa	3	2,2
Kopi	79	40,0
Lada	-	-
Pala	-	-
Panili	-	-
Pinang	-	-
The	-	-
Tembakau	165	144,0
Sereh Wangi	-	-
Nilam	-	-

Sumber : Dinas Perkebunan Kabupaten Garut

Tabel 5.8 Jumlah Ternak menurut Jenisnya di Kecamatan Sukaresmi, Tahun 2015
Table 5.8 Number of Livestock by Kind in District Sukaresmi, 2015

Jenis Ternak	Jumlah
(1)	(2)
Sapi	46
Kerbau	265
Domba	35 503
Kambing	1 771
Ayam Buras	34 974
Itik	8 675

Sumber : Kantor Desa se-Kecamatan Sukaresmi

Bab 6

Industri Pengolahan

dan Perekonomian

<http://garudakampus.go.id>

Tabel 6.1 Banyaknya Industri Kecil/Kerajinan Rumah Tangga per Desa di Kecamatan Sukaresmi, Tahun 2015*Table 6.1 Number of Small Industry / Craft Household per village in District Sukaresmi, 2015*

Desa	Kerajinan dari Kulit	Kerajinan dari Kayu	Kerajinan dari Logam	Anyaman
(1)	(2)	(3)	(4)	(5)
001. Sukamulya	-	-	-	9
002. Sukaresmi	-	-	-	-
003. Padamukti	-	-	-	2
004. Cintadamai	2	-	-	11
005. Sukajaya	-	-	-	-
006. Mekarjaya	-	-	-	9
007. Sukalilah	-	-	-	2
Jumlah	2	-	-	33

Sumber : Kantor Desa di Kecamatan Sukaresmi

Tabel 6.1 Lanjutan

Table 6.1 Continued

Desa	Keramik/Ge rabah	Kerajinan dari Kain	Makanan/M inuman	Lainnya
(1)	(6)	(7)	(8)	(9)
001. Sukamulya	-	2	7	-
002. Sukaesmi	-	-	59	3
003. Padamukti	3	-	15	-
004. Cintadamai	-	-	11	-
005. Sukajaya	-	2	6	-
006. Mekarjaya	-	2	6	-
007. Sukalilah	2	-	23	-
Jumlah	5	6	127	3

Sumber : Kantor Desa di Kecamatan Sukaesmi

Tabel 6.2 Jumlah Kegiatan Usaha Jasa per Desa di Kecamatan Sukaresmi, Tahun 2015*Table 6.2 Total Services Business Activities per village in District Sukaresmi, 2015*

Desa	Bengkel Mobi/M otor	Reparasi Elektroni k	Bengkes Las	Usaha Photo copy	Pangkas Rambut/ Salon	Salon/ Tata Rias
(1)	(2)	(3)	(4)	(5)	(6)	(7)
001. Sukamulya	1	-	2	1	3	1
002. Sukaresmi	3	3	1	3	1	2
003. Padamukti	-	-	-	-	-	-
004. Cintadamai	1	5	-	2	-	-
005. Sukajaya	-	2	-	-	2	-
006. Mekarjaya	2	3	-	-	-	-
007. Sukalilah	-	-	-	-	-	-
Jumlah	7	13	3	6	6	3

Sumber : Kantor Desa di Kecamatan Sukaresmi

Tabel 6.3 Jumlah Sarana Prasarana Ekonomi di Kecamatan Sukaresmi, Tahun 2015

Table 6.3 Total Economic Infrastructure in Sub Sukaresmi, 2015

Desa	Jumlah Pasar	Jumlah Kios	Mini market	Warung Kelontongan	Bank	KUD
(1)	(2)	(3)	(4)	(5)	(6)	(7)
001. Sukamulya	-	-	-	51	-	-
002. Sukaresmi	-	-	1	32	1	-
003. Padamukti	-	-	-	32	-	-
004. Cintadamai	-	-	-	32	-	-
005. Sukajaya	-	-	-	26	-	-
006. Mekarjaya	-	-	-	65	-	-
007. Sukalilah	-	-	-	21	-	-
Jumlah	-	-	1	259	1	-

Sumber : Kantor Desa di Kecamatan Sukaresmi

<http://gandakab.bps.go.id>

Bab 7

Sarana Informasi dan

Komunikasi

Tabel 7.1 Keberadaan Alat Informasi dan Komunikasi per Desa di Kecamatan Sukaresmi, Tahun 2015

Table 7.1 Existence of Information and Communication Equipment per village in District Sukaresmi, 2015

Desa	Menara Ponsel	Signal HP	Wartel	Warnet
(1)	(2)	(3)	(4)	(5)
001. Sukamulya		√		√
002. Sukaresmi	√	√		
003. Padamukti		√		
004. Cintadamai		√		
005. Sukajaya		√		
006. Mekarjaya		√		
007. Sukalilah		√		

Sumber : Desa di Kecamatan Sukaresmi

Tabel 7.1 Lanjutan

Table 7.1 Continue

Desa	Kantor Pos	TV Lokal	TV Swasta	TVRI	TV Luar Negeri
(1)	(6)	(7)	(8)	(9)	(10)
001. Sukamulya					
002. Sukaesmi	v				
003. Padamukti					
004. Cintadamai					
005. Sukajaya					
006. Mekarjaya					
007. Sukalilah					

Sumber : Desa di Kecamatan Sukaesmi

DATA

Mencerdaskan Bangsa



**BADAN PUSAT STATISTIK
KABUPATEN GARUT**

Jl. Pembangunan No. 222 Telp/Fax 0262-233273 Garut
Homepage. garutkab.bps.go.id; e-mail. bps3205@bps.go.id