



KECAMATAN **KELUMPANG UTARA** DALAM ANGKA

2024



KECAMATAN
KELUMPANG UTARA
DALAM ANGKA

2024



**KECAMATAN KELUMPANG UTARA DALAM ANGKA
2024**

Volume XVII, 2024

Katalog: 1102001.6302170

ISSN: 2746-7325

Nomor Publikasi: 63020.24028

Ukuran Buku: 14,8 cm x 21 cm

Jumlah Halaman: xxii + 44 hal

Penyusun Naskah:

BPS Kabupaten Kotabaru

Penyunting:

BPS Kabupaten Kotabaru

Pembuat Kover:

BPS Kabupaten Kotabaru

Penerbit:

©BPS Kabupaten Kotabaru

Sumber Ilustrasi:...

Dilarang mereproduksi dan/atau menggandakan sebagian atau seluruh isi buku ini untuk tujuan komersial tanpa izin tertulis dari Badan Pusat Statistik Kabupaten Kotabaru.

TIM PENYUSUN
KECAMATAN KELUMPANG UTARA DALAM ANGKA
2024

Volume XVII, 2024

Pengarah

Widhi Pranowo

Penanggung Jawab

Widhi Pranowo

Penyunting

Sariatul Adawiyah

Pengolah Data dan Penulis Naskah

Pandhu Piwulang

Sariatul Adawiyah

Penata Letak

Pandhu Piwulang

Sariatul Adawiyah

KONTRIBUTOR DATA

1. Kementerian Agama
2. Kementerian Pendidikan dan Kebudayaan
3. Badan Pusat Statistik
4. Sekretariat Daerah Kabupaten Kotabaru
5. Dinas Kependudukan dan Pencatatan Sipil

<https://kotabarakab.bps.go.id>

PETA WILAYAH KECAMATAN KELUMPANG UTARA

PETA ADMINISTRASI KECAMATAN KELUMPANG UTARA KABUPATEN KOTABARU



 <p>PEMERINTAH KABUPATEN KOTABARU BADAN PENGANTARAN PEMBANGUNAN DAERAH Jl. Cendekia No. 10 - Jember - Jawa Timur 61115 Telp. (031) 8311111 - 8311112 Fax. (031) 8311113 Email: kdp@kotabaru.go.id</p>	<p>KETERANGAN :</p> <ul style="list-style-type: none"> Batas Kecamatan Batas Desa Batas Dusun Batas RT/RW Batas Desa Batas Desa Batas Desa Batas Desa Batas Desa Batas Desa Batas Desa Batas Desa Batas Desa Batas Desa Batas Desa Batas Desa Batas Desa Batas Desa Batas Desa Batas Desa Batas Desa Batas Desa Batas Desa Batas Desa Batas Desa Batas Desa Batas Desa Batas Desa Batas Desa Batas Desa Batas Desa Batas Desa Batas Desa Batas Desa Batas Desa Batas Desa Batas Desa Batas Desa Batas Desa Batas Desa Batas Desa Batas Desa Batas Desa Batas Desa Batas Desa Batas Desa Batas Desa Batas Desa Batas Desa Batas Desa Batas Desa Batas Desa Batas Desa Batas Desa Batas Desa Batas Desa Batas Desa Batas Desa Batas Desa Batas Desa Batas Desa Batas Desa Batas Desa Batas Desa Batas Desa Batas Desa Batas Desa Batas Desa Batas Desa Batas Desa Batas Desa Batas Desa Batas Desa Batas Desa Batas Desa Batas Desa Batas Desa Batas Desa Batas Desa Batas Desa Batas Desa Batas Desa Batas Desa Batas Desa Batas Desa Batas Desa Batas Desa Batas Desa Batas Desa Batas Desa Batas Desa Batas Desa Batas Desa Batas Desa Batas Desa Batas Desa Batas Desa Batas Desa Batas Desa Batas Desa Batas Desa Batas Desa Batas Desa Batas Desa Batas Desa Batas Desa Batas Desa Batas Desa Batas Desa Batas Desa Batas Desa Batas Desa Batas Desa Batas Desa Batas Desa Batas Desa Batas Desa Batas Desa Batas Desa Batas Desa Batas Desa Batas Desa Batas Desa Batas Desa Batas Desa Batas Desa Batas Desa Batas Desa Batas Desa Batas Desa Batas Desa Batas Desa Batas Desa Batas Desa Batas Desa Batas Desa Batas Desa Batas Desa Batas Desa Batas Desa Batas Desa Batas Desa Batas Desa Batas Desa Batas Desa Batas Desa Batas Desa Batas Desa Batas Desa Batas Desa Batas Desa Batas Desa Batas Desa Batas Desa Batas Desa Batas Desa Batas Desa Batas Desa Batas Desa Batas Desa Batas Desa Batas Desa Batas Desa Batas Desa Batas Desa Batas Desa Batas Desa Batas Desa Batas Desa Batas Desa Batas Desa Batas Desa Batas Desa Batas Desa Batas Desa Batas Desa Batas Desa Batas Desa Batas Desa Batas Desa Batas Desa Batas Desa Batas Desa Batas Desa Batas Desa Batas Desa Batas Desa Batas Desa Batas Desa Batas Desa Batas Desa Batas Desa Batas Desa Batas Desa Batas Desa Batas Desa Batas Desa Batas Desa Batas Desa Batas Desa Batas Desa Batas Desa Batas Desa Batas Desa Batas Desa Batas Desa Batas Desa Batas Desa
---	---

KEPALA BPS KABUPATEN KOTABARU



Widhi Pranowo

KATA PENGANTAR

Dalam upaya yang kesekian kalinya ini, kami mempersembahkan kembali suatu publikasi yang berisikan data-data statistik yang menggambarkan suatu kecamatan yaitu “KECAMATAN KELUMPANG UTARA DALAM ANGKA TAHUN 2024”.

Kami sangat berterima kasih kepada bapak/ibu camat beserta jajarannya yang telah sudi memberikan dukungannya, baik secara moril ataupun materil dan sambutan yang sangat baik atas terbitnya publikasi ini. Tak lupa pula kami ucapkan terima kasih kepada semua Kepala Dinas/Instansi Jawatan Kecamatan dan Kepala Desa yang telah memberikan bantuannya berupa data-data statistik yang diperlukan.

Kami menyadari, publikasi ini masih jauh dari kesempurnaan. Oleh karena itu, kami mengharap semua pihak untuk membantu mewujudkan kesempurnaan itu dengan memberikan saran dan kritik yang positif. Akhirnya, dengan terbitnya publikasi ini semoga mampu memberikan manfaat sesuai dengan keperluannya.

Kotabaru, September 2024
Kepala BPS
Kabupaten Kotabaru

Widhi Pranowo

DAFTAR ISI
KECAMATAN KELUMPANG UTARA DALAM ANGKA
2024
Volume XVII, 2024

	Halaman
Kata Pengantar	xi
Daftar Isi	xii
Daftar Tabel	xiii
Daftar Gambar.....	xvii
Penjelasan Umum.....	xix
Daftar Singkatan.....	xxi
1. Geografi.....	1
2. Pemerintahan	9
3. Penduduk.....	13
4. Sosial dan Kesejahteraan Rakyat.....	19
5. Pertanian	33
Daftar Pustaka	43

DAFTAR TABEL

Tabel	Halaman
1. GEOGRAFI	
1.1 Luas Daerah Menurut Desa/Kelurahan di Kecamatan Kelumpang Utara, 2023.....	6
1.2 Jarak ke Ibukota Kecamatan dan Ibukota Kabupaten Menurut Desa/Kelurahan di Kecamatan Kelumpang Utara (km), 2023.....	7
2. PEMERINTAHAN	
2.1 Jumlah Rukun Warga (RW)/Dusun dan Rukun Tetangga (RT) Menurut Desa/Kelurahan di Kecamatan Kelumpang Utara, 2023....	12
3. PENDUDUK	
3.1 Penduduk, Distribusi Persentase Penduduk, Kepadatan Penduduk, Rasio Jenis Kelamin Penduduk Menurut Desa/ Kelurahan di Kecamatan Kelumpang Utara, 2023	17
4. SOSIAL DAN KESEJAHTERAAN RAKYAT	
4.1 PENDIDIKAN	
4.1.1 Banyaknya Desa/Kelurahan yang Memiliki Fasilitas Sekolah Menurut Tingkat Pendidikan di Kecamatan Kelumpang Utara, 2021-2023.....	22
4.1.2 Jumlah Sekolah Menurut Tingkat Pendidikan di Kecamatan Kelumpang Utara, 2022/2023 dan 2023/2024.....	23
4.1.3 Jumlah Guru Menurut Tingkat Pendidikan di Kecamatan Kelumpang Utara, 2022/2023 dan 2023/2024.....	24
4.1.4 Jumlah Murid Menurut Tingkat Pendidikan di Kecamatan Kelumpang Utara, 2022/2023 dan 2023/2024.....	25

4.2 KESEHATAN

4.2.1	Banyaknya Desa/Kelurahan yang Memiliki Sarana Kesehatan Menurut Jenis Sarana Kesehatan di Kecamatan Kelumpang Utara, 2021-2023.....	26
-------	---	----

4.3 PERUMAHAN DAN LINGKUNGAN

4.3.1	Banyaknya Desa/Kelurahan Menurut Sumber Air Minum Sebagian Besar Keluarga di Kecamatan Kelumpang Utara, 2021-2023.....	27
4.3.2	Banyaknya Desa/Kelurahan Menurut Sumber Penerangan Jalan Utama di Kecamatan Kelumpang Utara, 2021-2023.....	28
4.3.3	Banyaknya Desa/Kelurahan Menurut Penggunaan Fasilitas Tempat Buang Air Besar Sebagian Besar Keluarga di Kecamatan Kelumpang Utara, 2021-2023.....	29

4.4 AGAMA DAN SOSIAL LAINNYA

4.4.1	Jumlah Tempat Peribadatan Menurut Desa/Kelurahan di Kecamatan Kelumpang Utara, 2023.....	30
4.4.2	Jumlah Penduduk Menurut Desa/Kelurahan dan Agama yang Dianut di Kecamatan Kelumpang Utara, 2023.....	31

5. PERTANIAN

5.1	Luas Panen Tanaman Sayuran dan Buah-buahan Semusim Menurut Jenis Tanaman di Kecamatan Kelumpang Utara (ha), 2020–2023.....	36
5.2	Produksi Tanaman Sayuran dan Buah-buahan Semusim Menurut Jenis Tanaman di Kecamatan Kelumpang Utara (kuintal), 2020–2023.....	37
5.3	Luas Panen Tanaman Biofarmaka Menurut Jenis Tanaman di Kecamatan Kelumpang Utara (m ²), 2020–2023.....	38
5.4	Produksi Tanaman Biofarmaka Menurut Jenis Tanaman di Kecamatan Kelumpang Utara (kg), 2020–2023.....	39
5.5	Luas Panen Tanaman Hias Menurut Jenis Tanaman di Kecamatan Kelumpang Utara (m ²), 2020–2023.....	40

5.6	Produksi Tanaman Hias Menurut Jenis Tanaman di Kecamatan Kelumpang Utara (tangkai), 2020–2023	41
5.7	Produksi Buah-Buahan dan Sayuran Tahunan Menurut Jenis Tanaman di Kecamatan Kelumpang Utara (kuintal), 2020–2023.....	42

<https://kotabarakab.bps.go.id>

DAFTAR GAMBAR

Gambar		Halaman
1.1	Luas Daerah Menurut Desa/Kelurahan, 2023.....	4
1.2	Jarak ke Ibukota Kecamatan Menurut Desa/Kelurahan di Kecamatan Kelumpang Utara, 2023.....	5
3.1	Jumlah Penduduk Menurut Desa/Kelurahan di Kecamatan Kelumpang Utara, 2023.....	16

<https://kotabarakab.bps.go.id>

PENJELASAN UMUM

Tanda-tanda, satuan-satuan, dan lain-lainnya yang digunakan dalam publikasi ini adalah sebagai berikut:

1. TANDA-TANDA

Data tidak tersedia	: ...
Tidak ada atau nol	: -
Data dapat diabaikan	: ~0
Tanda decimal	: ,
Data tidak dapat ditampilkan	: NA
Angka estimasi	: e
Angka diperbaiki	: r
Angka sementara	: *
Angka sangat sementara	: **
Angka sangat sangat sementara	: ***

2. SATUAN

barel	: 158,99 liter/ <i>litres</i> = 1/6,2898 m ³
hektare (ha).....	: 10.000 m ²
kilometer (km)	: 1.000 meter
knot	: 1,8523 km/jam
kuintal.....	: 100 kg
KWh	: 1.000 Watt <i>hour</i>
MWh	: 1.000 KWh
liter (untuk beras)/	: 0,80 kg
MMSCF	: 1/35,3 m ³
metrik ton (m.ton)	: 0,98421 long ton = 1.000 kg
ons	: 28,31 gram
ton	: 1.000 kg

Satuan lain: buah, dus, butir, helai/lembar, kaleng, batang, pulsa, ton kilometer (ton-km), jam, menit, persen (%).

Perbedaan angka di belakang koma disebabkan oleh pembulatan angka.

DAFTAR SINGKATAN

SI	: Stasiun Iklim
SMPK	: Stasiun Meterologi Pertanian Khusus
t.t	: Tempat tidur
BCG	: Bacillus Calmette Guerin
DPT	: Difteri, Pertusis, Tetanus
TT	: Tetanus Toxoid
IOT	: Industri Obat Tradisional
IKOT	: Industri Kecil Obat Tradisional
Alkes	: Alat kesehatan
PKRT	: Perbekalan Kesehatan Rumah tangga
Kompl	: Komplemen
IRTP	: Industri Pangan Produksi Rumah Tangga
PBF	: Pedagang Besar Farmasi
GFK	: Gudang Farmasi Kab/Kota
RB	: Rumah Bersalin
Pustu	: Puskesmas pembantu
BP	: Balai Pengobatan
TPS	: Tempat Pembuangan Sampah Sementara
Jamkesmas	: Jaminan kesehatan masyarakat miskin
PJKMU	: Program Jaminan Kesehatan Masyarakat Umum
SIUP	: Surat Ijin Usaha Perdagangan
TDP	: Tanda Daftar Perusahaan
API	: Angka Pengenal Importir

BAB I GEOGRAFI

/ge.o.gra.fi/

letak suatu daerah dilihat dari kenyataannya di bumi atau posisi daerah itu pada bola bumi dibandingkan dengan posisi daerah lain.



#GEOGRAPHY

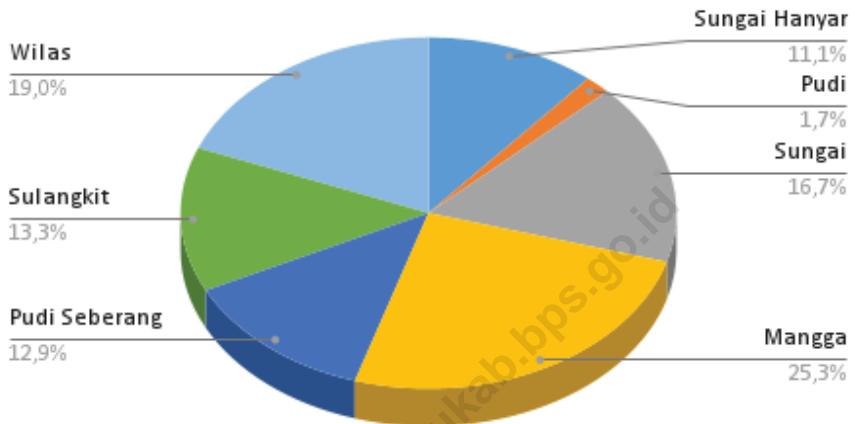
ULASAN

Kecamatan Kelumpang Utara merupakan salah satu kecamatan di Kabupaten Kotabaru. Secara geografis, Kecamatan Kelumpang Utara berbatasan dengan Kecamatan Kelumpang Tengah di sisi barat, Selat Makassar di sisi timur, Kecamatan Kelumpang Tengah di sisi selatan dan Kecamatan Pamukan Selatan di sisi utara. Secara keseluruhan, luas dari Kecamatan Kelumpang Utara adalah sebesar 218,39 km².

Secara administratif, Kecamatan Kelumpang Utara dibagi menjadi 7 desa, yaitu Desa Sungai Hanyar, Desa Pudi, Desa Sungai Seluang, Desa Mangga, Desa Pudi Seberang, Desa Sulangkit dan Desa Wilas. Desa terluas di Kecamatan Kelumpang Utara adalah Desa Mangga dengan luas sebesar 55,26 km², atau sekitar 25,30 % dari luas Kecamatan Kelumpang Utara. Sementara Desa Pudi sebagai Ibukota Kecamatan Kelumpang Utara memiliki luas sebesar 3,68 km² atau sekitar 1,69% dari luas Kecamatan Kelumpang Utara.

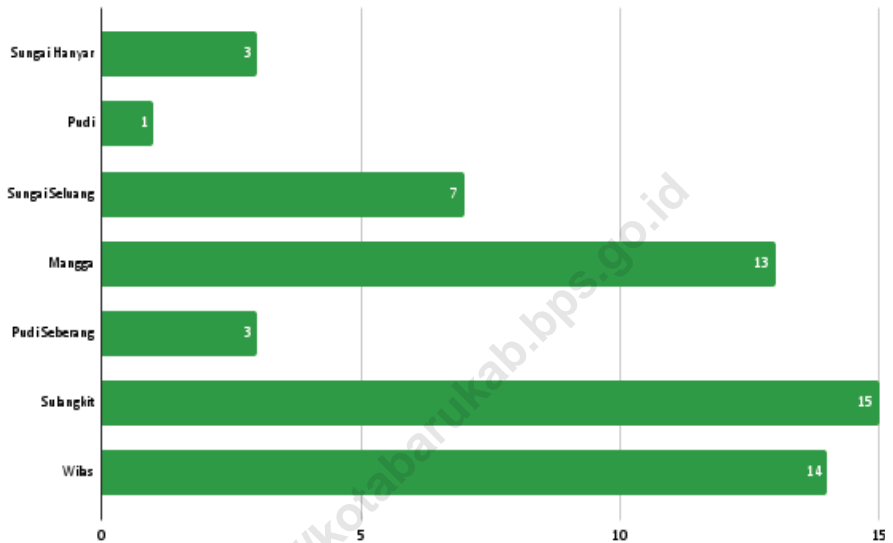
<https://kotabarukab.go.id>

Gambar 1.1 Luas Daerah menurut Desa/Kelurahan (%), 2023



Sumber : Sekretariat Daerah Kabupaten Kotabaru

Gambar 1.2 Jarak ke Ibukota Kecamatan Menurut Desa/Kelurahan di Kecamatan Kelumpang Utara (km), 2023



Sumber: Badan Pusat Statistik, Pendataan Potensi Desa (PODES), 2021

Tabel 1.1 Luas Daerah Menurut Desa/Kelurahan di Kecamatan Kelumpang Utara, 2023

Desa/Kelurahan	Luas (km ²)	Persentase terhadap Luas Kecamatan
(1)	(2)	(3)
Sungai Hanyar	24,30	11,13
Pudi	3,68	1,69
Sungai Seluang	36,44	16,68
Mangga	55,26	25,30
Pudi Seberang	28,26	12,94
Sulangkit	29,04	13,30
Wilas	41,42	18,96
Kecamatan Kelumpang Utara	218,39	100,00

Catatan: ...
 Sumber: Sekretariat Daerah Kabupaten Kotabaru

Tabel 1.2 Jarak ke Ibukota Kecamatan dan Ibukota Kabupaten/Kota Menurut Desa/Kelurahan di Kecamatan Kelumpang Utara (km), 2023

Desa/Kelurahan	Jarak ke Ibukota Kecamatan	Jarak ke Ibukota Kabupaten/ Kota
(1)	(2)	(3)
Sungai Hanyar	3	190
Pudi	1	193
Sungai Seluang	7	179
Mangga	13	177
Pudi Seberang	3	188
Sulangkit	15	178
Wilas	14	167

Catatan: ...

Sumber: Badan Pusat Statistik, Pendataan Potensi Desa (PODES), 2021

BAB II PEMERINTAHAN

/pe.me.rin.ta.han/

organisasi atau wadah orang yang mempunyai kekuasaan dan lembaga yang mengurus masalah kenegaraan dan kesejahteraan rakyat dan negara

#GOVERNMENT



ULASAN

Kecamatan Kelumpang Utara dibagi menjadi 7 desa, sementara masing-masing desa terbagi langsung menjadi wilayah Rukun Tetangga (RT). Terdapat total sebanyak 32 RT di Kecamatan Kelumpang Utara dengan Desa Mangga memiliki jumlah RT terbanyak yaitu sebanyak 7 RT dan Desa Sulangkit memiliki jumlah RT paling sedikit yaitu hanya terbagi menjadi 2 RT saja.

<https://kotabarakab.bps.go.id>

Tabel 2.1 Jumlah Rukun Warga (RW)/Dusun dan Rukun Tetangga (RT) Menurut Desa/Kelurahan di Kecamatan Kelumpang Utara, 2023

Desa/Kelurahan	Rukun Warga (RW)/Dusun	Rukun Tetangga (RT)
(1)	(2)	(3)
Sungai Hanyar	–	4
Pudi	–	5
Sungai Seluang	–	5
Mangga	–	7
Pudi Seberang	–	5
Sulangkit	–	2
Wilas	–	4
Kecamatan Kelumpang Utara	–	32

Catatan: ...

Sumber: Kantor Kecamatan Kelumpang Utara

BAB III PENDUDUK

/pen.du.duk/

semua orang yang berdomisili di wilayah geografis Republik Indonesia selama 6 bulan atau lebih dan atau mereka yang berdomisili kurang dari 6 bulan tetapi bertujuan untuk menetap



#POPULATION

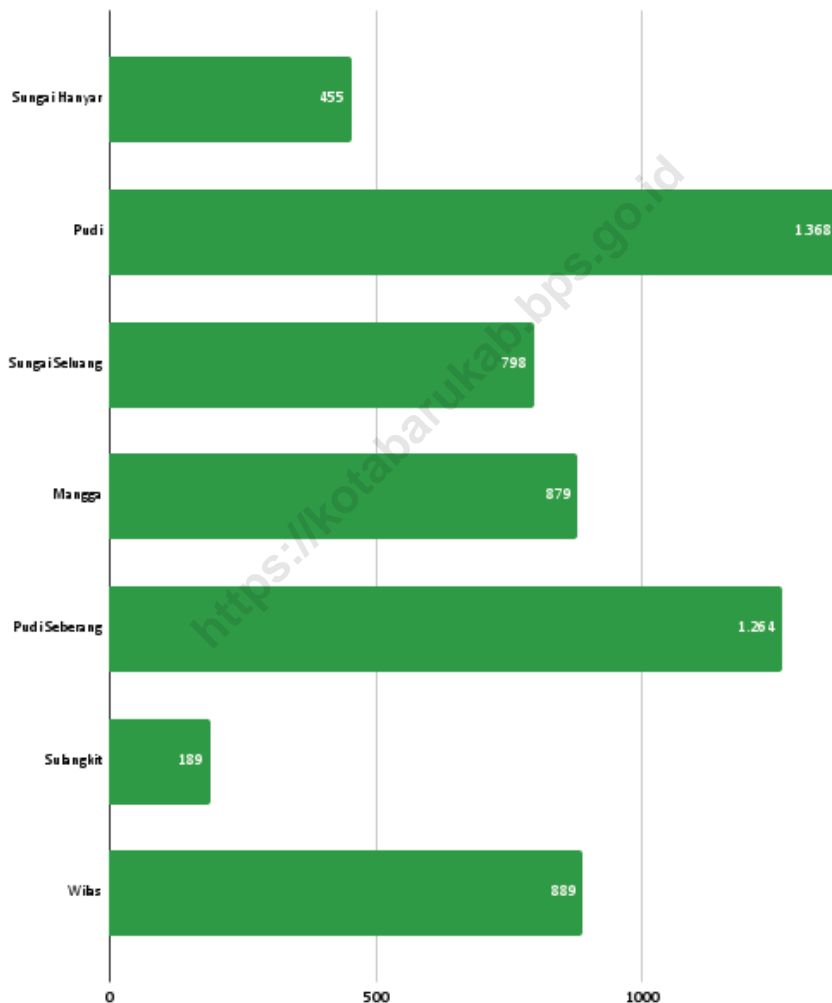
ULASAN

Kecamatan Kelumpang Utara memiliki penduduk sebanyak 5.842 orang. Dari jumlah penduduk tersebut, 3.033 orang merupakan penduduk berjenis kelamin laki-laki, sedangkan penduduk berjenis kelamin perempuan adalah sebanyak 2.809 orang. Sehingga, rasio jenis kelamin penduduk di Kecamatan Kelumpang Utara adalah sebesar 107,97 atau dapat diartikan untuk setiap 100 penduduk perempuan terdapat juga 107 hingga 108 penduduk laki-laki.

Dengan luas Kecamatan Kelumpang Utara yang sebesar 218,39 km², kepadatan penduduk di Kecamatan Kelumpang Utara adalah sebesar 26,75 penduduk per km² atau dapat diartikan terdapat 26 hingga 27 penduduk setiap satu kilometer persegi di Kecamatan Kelumpang Utara. Desa dengan kepadatan penduduk tertinggi di Kecamatan Kelumpang Utara adalah Desa Pudi yang juga merupakan ibukota kecamatan Kelumpang Utara dengan kepadatan penduduk sebesar 371,31 penduduk per km².

<https://kotabarukab.kab.go.id>

Gambar 3.1 Jumlah Penduduk Menurut Desa/Kelurahan di Kecamatan Kelumpang Utara, 2023



Sumber: Dinas Kependudukan dan Pencatatan Sipil Kabupaten Kotabaru

Tabel 3.1 Penduduk, Distribusi Persentase Penduduk, Kepadatan Penduduk, Rasio Jenis Kelamin Penduduk Menurut Desa/ Kelurahan di Kecamatan Kelumpang Utara, 2023

Desa/Kelurahan	Penduduk		
	Laki-Laki	Perempuan	Jumlah
(1)	(2)	(3)	(4)
Sungai Hanyar	252	203	455
Pudi	692	676	1.368
Sungai Seluang	432	366	798
Mangga	447	432	879
Pudi Seberang	646	618	1.264
Sulangkit	104	85	189
Wilas	460	429	889
Kecamatan Kelumpang Utara	3.033	2.809	5.842

Lanjutan Tabel/*Continued Table* 3.1

Desa/Kelurahan	Persentase Penduduk	Kepadatan Penduduk (per km ²)	Rasio Jenis Kelamin Penduduk
(1)	(5)	(6)	(7)
Sungai Hanyar	7,79	18,72	124,14
Pudi	23,42	371,31	102,37
Sungai Seluang	13,66	21,9	118,03
Mangga	15,05	15,91	103,47
Pudi Seberang	21,64	44,73	104,53
Sulangkit	3,24	6,51	122,35
Wilas	15,22	21,47	107,23
Kecamatan Kelumpang Utara	100,02	26,75	107,97

Catatan: ...

Sumber: Dinas Kependudukan dan Pencatatan Sipil Kabupaten Kotabaru

BAB IV SOSIAL DAN KESEJAHTERAAN RAKYAT

/so.si.al/

segala hal yang berkenaan dengan masyarakat

#SOCIAL & WELFARE



ULASAN

Pada bab ini akan disajikan data mengenai sosial dan kesejahteraan rakyat Kecamatan Kelumpang Utara. Termasuk didalamnya adalah data pendidikan, kesehatan, perumahan dan sosial, serta data fasilitas keagamaan dan sosial lainnya.

Dari sisi pendidikan, Kecamatan Kelumpang Utara memiliki fasilitas pendidikan mulai dari jenjang Taman Kanak-kanak (TK) hingga Sekolah Menengah Atas (SMA) yang didominasi dengan fasilitas pendidikan berstatus negeri. Sementara dari sisi kesehatan, Kecamatan Kelumpang Utara baru memiliki satu puskesmas tanpa fasilitas rawat inap.

Mayoritas penduduk di Kecamatan Kelumpang Utara sudah menggunakan listrik dari PLN, akan tetapi masih terdapat 106 keluarga yang tidak menggunakan listrik. Sementara untuk fasilitas air minum, sebagian besar masyarakat di Kecamatan Kelumpang Utara mengandalkan air dari sumur dan air isi ulang. Sementara untuk bahan bakar memasak, masyarakat di Kelumpang Utara menggunakan Elpiji dengan berbagai ukuran dan kayu bakar.

Baru 4 desa di Kecamatan Kelumpang Utara yang memiliki penerangan di jalan utamanya. Sementara untuk fasilitas keagamaan atau peribadatan, terdapat 10 masjid dan 9 musholla di Kecamatan Kelumpang Utara, namun belum memiliki fasilitas peribadatan lainnya. Untuk fasilitas sosial lainnya, terdapat berbagai fasilitas untuk sepak bola, voli, bulu tangkis dan futsal yang masih ber kondisi baik.

4.1 PENDIDIKAN

Tabel 4.1.1 Banyaknya Desa¹/Kelurahan yang Memiliki Fasilitas Sekolah Menurut Tingkat Pendidikan di Kecamatan Kelumpang Utara, 2021–2023

Tingkat Pendidikan	2021 ²	2022 ³	2023 ³
(1)	(2)	(3)	(4)
Sekolah Dasar (SD)	6	6	6
Madrasah Ibtidaiyah (MI)	–	–	–
Sekolah Menengah Pertama (SMP)	3	2	2
Madrasah Tsanawiyah (MTs)	–	–	–
Sekolah Menengah Atas (SMA)	1	1	1
Sekolah Menengah Kejuruan (SMK)	–	–	–
Madrasah Aliyah (MA)	–	–	–
Akademi/Perguruan Tinggi	–	–	–

Catatan: ¹Desa pada tabel ini termasuk Unit Permukiman Transmigrasi (UPT) yang masih dibina oleh kementerian terkait

Sumber: ²Badan Pusat Statistik, Pendataan Potensi Desa (Podes)

³Dinas Pendidikan Kabupaten Kotabaru dan Kementerian Agama Kabupaten Kotabaru

Tabel 4.1.2 Jumlah Sekolah Menurut Tingkat Pendidikan di Kecamatan Kelumpang Utara, 2022/2023 dan 2023/2024

Tingkat Pendidikan	Negeri		Swasta		Jumlah	
	2022/2023	2023/2024	2022/2023	2023/2024	2022/2023	2023/2024
(1)	(2)	(3)	(4)	(5)	(6)	(7)
Taman Kanak-Kanak (TK) ¹	1	1	1	1	2	2
Raudatul Athfal (RA) ²	–	–	–	–	–	–
Sekolah Dasar (SD) ¹	7	7	–	–	7	7
Madrasah Ibtidaiyah (MI) ²	–	–	–	–	–	–
Sekolah Menengah Pertama (SMP) ¹	2	2	–	–	2	2
Madrasah Tsanawiyah (MTs) ²	–	–	–	–	–	–
Sekolah Menengah Atas (SMA) ¹	1	1	–	–	1	1
Sekolah Menengah Kejuruan (SMK) ¹	–	–	–	–	–	–
Madrasah Aliyah (MA) ²	–	–	–	–	–	–

Catatan: ³Seluruh Raudatul Athfal (RA) berstatus swasta

Sumber: ¹ Kementerian Pendidikan, Kebudayaan, Riset, dan Teknologi, Sistem Data Pokok Pendidikan (2022/2023) dan Dinas Pendidikan Kabupaten Kotaabru (2023/2024), data semester genap

² Kementerian Agama, EMIS, data semester genap

Tabel 4.1.3 Jumlah Guru Menurut Tingkat Pendidikan di Kecamatan Kelumpang Utara, 2022/2023 dan 2023/2024

Tingkat Pendidikan	Negeri		Swasta		Jumlah	
	2022/2023	2023/2024	2022/2023	2023/2024	2022/2023	2023/2024
(1)	(2)	(3)	(4)	(5)	(6)	(7)
Taman Kanak-Kanak (TK) ¹	5	5	4	6	9	11
Raudatul Athfal (RA) ²	–	–	–	–	–	–
Sekolah Dasar (SD) ^{1,3}	62	67	–	–	62	67
Madrasah Ibtidaiyah (MI) ²	–	–	–	–	–	–
Sekolah Menengah Pertama (SMP) ^{1,3}	22	28	–	–	22	28
Madrasah Tsanawiyah (MTs) ²	–	–	–	–	–	–
Sekolah Menengah Atas (SMA) ^{1,3}	15	15	–	–	15	15
Sekolah Menengah Kejuruan (SMK) ^{1,3}	–	–	–	–	–	–
Madrasah Aliyah (MA) ²	–	–	–	–	–	–

Catatan:

³ Jumlah guru termasuk kepala sekolah dan guru

Sumber:

¹ Kementerian Pendidikan, Kebudayaan, Riset, dan Teknologi, Sistem Data Pokok Pendidikan (2022/2023) dan Dinas Pendidikan Kabupaten Kotaabru (2023/2024), data semester genap² Kementerian Agama, EMIS, data semester genap

Tabel 4.1.4 Jumlah Murid Menurut Tingkat Pendidikan di Kecamatan Kelumpang Utara, 2022/2023 dan 2023/2024

Tingkat Pendidikan	Negeri		Swasta		Jumlah	
	2022/2023	2023/2024	2022/2023	2023/2024	2022/2023	2023/2024
(1)	(2)	(3)	(4)	(5)	(6)	(7)
Taman Kanak-Kanak (TK) ¹	42	30	20	23	62	53
Raudatul Athfal (RA) ²	–	–	–	–	–	–
Sekolah Dasar (SD) ¹	649	622	–	–	649	622
Madrasah Ibtidaiyah (MI) ²	–	–	–	–	–	–
Sekolah Menengah Pertama (SMP) ¹	189	193	–	–	189	193
Madrasah Tsanawiyah (MTs) ²	–	–	–	–	–	–
Sekolah Menengah Atas (SMA) ¹	170	160	–	–	170	160
Sekolah Menengah Kejuruan (SMK) ¹	–	–	–	–	–	–
Madrasah Aliyah (MA) ²	–	–	–	–	–	–

Catatan: ...

Sumber: ¹ Kementerian Pendidikan, Kebudayaan, Riset, dan Teknologi, Sistem Data Pokok Pendidikan (2022/2023) dan Dinas Pendidikan Kabupaten Kotaabru (2023/2024), data semester genap

² Kementerian Agama, EMIS, data semester genap

4.2 KESEHATAN

Tabel 4.2.1 Banyaknya Desa¹/Kelurahan yang Memiliki Sarana Kesehatan Menurut Jenis Sarana Kesehatan di Kecamatan Kelumpang Utara, 2021-2023

Jenis Sarana Kesehatan	2021 ²	2022	2023
(1)	(2)	(3)	(4)
Rumah Sakit	–
Rumah Sakit Bersalin	–
Poliklinik/Balai Pengobatan	–
Puskesmas Rawat Inap	–
Puskesmas Tanpa Rawat Inap	1
Apotek	–

Catatan: ¹Desa pada tabel ini termasuk Unit Permukiman Transmigrasi (UPT) yang masih dibina oleh kementerian terkait

Sumber: ²Badan Pusat Statistik, Pendataan Potensi Desa (Podes)

4.3 PERUMAHAN DAN LINGKUNGAN

Tabel 4.3.1 Banyaknya Desa¹/Kelurahan Menurut Sumber Air Minum Sebagian Besar Keluarga di Kecamatan Kelumpang Utara, 2021–2023

Sumber Air Minum	2021 ²	2022	2023
(1)	(2)	(3)	(4)
Air Kemasan Bermerk	–
Air Isi Ulang	3
Leding Dengan Meteran	–
Leding Tanpa Meteran	–
Sumur Bor atau Pompa	–
Sumur	4
Mata Air	–
Sungai/Danau/Kolam/ Waduk/Situ/ Embung/Bendungan	–
Air Hujan	–
Lainnya	–

Catatan: ¹ Desa pada tabel ini termasuk Unit Permukiman Transmigrasi (UPT) yang masih dibina oleh kementerian terkait

Sumber: ² Badan Pusat Statistik, Pendataan Potensi Desa (Podes)

Tabel 4.3.2 Banyaknya Desa¹/Kelurahan Menurut Sumber Penerangan Jalan Utama Desa/Kelurahan di Kecamatan Kelumpang Utara, 2021–2023

Sumber Penerangan Jalan Utama	2021 ²	2022	2023
(1)	(2)	(3)	(4)
Listrik Pemerintah	3
Listrik Non-Pemerintah	1
Non Listrik	—

Catatan: ¹Desa pada tabel ini termasuk Unit Permukiman Transmigrasi (UPT) yang masih dibina oleh kementerian terkait

Sumber: ²Badan Pusat Statistik, Pendataan Potensi Desa (Podes)

Tabel 4.3.3 Banyaknya Desa¹/Kelurahan Menurut Penggunaan Fasilitas Tempat Buang Air Besar Sebagian Besar Keluarga di Kecamatan Kelumpang Utara, 2021–2023

Fasilitas Tempat Buang Air Besar	2021 ²	2022	2023
(1)	(2)	(3)	(4)
Jamban	
Sendiri	7
Bersama	–
Umum	–
Bukan Jamban	–
Jumlah	7

Catatan: ¹Desa pada tabel ini termasuk Unit Permukiman Transmigrasi (UPT) yang masih dibina oleh kementerian terkait

Sumber: ²Badan Pusat Statistik, Pendataan Potensi Desa (Podes)

4.4 AGAMA DAN SOSIAL LAINNYA

Tabel 4.4.1 Jumlah Tempat Peribadatan Menurut Desa/Kelurahan di Kecamatan Kelumpang Utara, 2023

Desa/Kelurahan	Masjid	Mushola	Gereja Protestan	Gereja Katholik	Pura	Vihara
(1)	(2)	(3)	(4)	(5)	(6)	(7)
Sungai Hanyar	1	1	–	–	–	–
Pudi	1	4	–	–	–	–
Sungai Seluang	1	2	–	–	–	–
Mangga	3	2	–	–	–	–
Pudi Seberang	2	–	–	–	–	–
Sulangkit	1	–	–	–	–	–
Wilas	1	–	–	–	–	–
Kecamatan Kelumpang Utara	10	9	–	–	–	–

Catatan: ...

Sumber: Kementerian Agama Kabupaten Kotabaru

Tabel 4.4.2 Jumlah Penduduk Menurut Desa/Kelurahan dan Agama yang Dianut di Kecamatan Kelumpang Utara, 2023

Desa/Kelurahan	Islam	Protestan	Katolik	Hindu	Budha	Lainnya
(1)	(2)	(3)	(4)	(5)	(6)	(7)
Sungai Hanyar	455	–	–	–	–	–
Pudi	1.368	–	–	–	–	–
Sungai Seluang	798	–	–	–	–	–
Mangga	876	1	2	–	–	–
Pudi Seberang	1.264	–	–	–	–	–
Sulangkit	189	–	–	–	–	–
Wilas	889	–	–	–	–	–
Kecamatan Kelumpang Utara	5.839	1	2	–	–	–

Catatan: ...

Sumber: Dinas Kependudukan dan Pencatatan Sipil Kabupaten Kotabaru

BAB V PERTANIAN

/per.ta.ni.an/

pertanian mencakup usaha di subsektor tanaman pangan, hortikultura, perkebunan, peternakan, perikanan, kehutanan, serta usaha jasa pertanian

#AGRICULTURE



ULASAN

Kecamatan Kelumpang Utara tidak memiliki keutamaan khusus jika dilihat dari sisi pertanian. Belum ada potensi produksi komoditas pertanian khususnya pertanian hortikultura di Kelumpang Utara, ditunjukkan dari tidak terdapatnya wilayah luas tanam dan panen komoditas pertanian hortikultura maupun produk pertanian hortikultura yang diproduksi oleh Kecamatan Kelumpang Utara baik dari tanaman buah dan sayuran semusim, buah dan sayuran tahunan, biofarmakan maupun tanaman hias.

<https://kotabarakab.bps.go.id>

Tabel 5.1 Luas Panen Tanaman Sayuran dan Buah-buahan Semusim Menurut Jenis Tanaman di Kecamatan Kelumpang Utara (ha), 2020–2023

Jenis Tanaman	2020	2021	2022	2023
(1)	(2)	(3)	(4)	(5)
Sayuran:				
Bawang Merah	–	–	–	–
Cabai Besar/TW/Teropong	–	–	–	–
Cabai Keiting	–	–	–	–
Cabai Rawit	–	4,00	2,00	2,10
Kentang	–	–	–	–
Kubis	–	–	–	–
Tomat	–	–	–	–
Bawang Putih	–	–	–	–
Buah–buahan:				
Semangka	–	–	–	1,50

Catatan: ...

Sumber: Badan Pusat Statistik, Statistik Pertanian Hortikultura SPH-SBS

Tabel 5.2 Produksi Tanaman Sayuran dan Buah-buahan Semusim Menurut Jenis Tanaman di Kecamatan Kelumpang Utara (kuintal), 2020–2023

Jenis Tanaman	2020	2021	2022	2023
(1)	(2)	(3)	(4)	(5)
Sayuran:				
Bawang Merah	–	–	–	–
Cabai Besar/TW/Teropong	–	–	–	–
Cabai Keiting	–	–	–	–
Cabai Rawit	–	348,00	171,00	30,46
Kentang	–	–	–	–
Kubis	–	–	–	–
Tomat	–	–	–	–
Bawang Putih	–	–	–	–
Buah–buahan:				
Semangka	–	–	–	95,00

Catatan: ...

Sumber: Badan Pusat Statistik, Statistik Pertanian Hortikultura SPH-SBS

Tabel 5.3 Luas Panen Tanaman Biofarmaka Menurut Jenis Tanaman di Kecamatan Kelumpang Utara (m²), 2020–2023

Jenis Tanaman	2020	2021	2022	2023
(1)	(2)	(3)	(4)	(5)
Jahe	–	5.000,00	10.500,00	3.000,00
Laos/Lengkuas	–	–	–	–
Kencur	–	–	–	–
Kunyit	–	–	–	–

Catatan: ...

Sumber: Badan Pusat Statistik, Statistik Pertanian Hortikultura SPH-TBF

Tabel 5.4 Produksi Tanaman Biofarmaka Menurut Jenis Tanaman di Kecamatan Kelumpang Utara (kg), 2020–2023

Jenis Tanaman	2020	2021	2022	2023
(1)	(2)	(3)	(4)	(5)
Jahe	–	2.400,00	21.570,00	740,00
Laos/Lengkuas	–	–	–	–
Kencur	–	–	–	–
Kunyit	–	–	–	–

Catatan: ...

Sumber: Badan Pusat Statistik, Statistik Pertanian Hortikultura SPH-TBF

Tabel 5.5 Luas Panen Tanaman Hias Menurut Jenis Tanaman di Kecamatan Kelumpang Utara (m²), 2020–2023

Jenis Tanaman	2020	2021	2022	2023
(1)	(2)	(3)	(4)	(5)
Anggrek Pot	–	–	–	–
Anggrek Potong	–	–	–	–
Krisan	–	–	–	–
Mawar	–	–	–	–
Sedap Malam	–	–	–	–

Catatan: ...

Sumber: Badan Pusat Statistik, Statistik Pertanian Hortikultura SPH-TH

Tabel 5.6 Produksi Tanaman Hias Menurut Jenis Tanaman di Kecamatan Kelumpang Utara (tangkai), 2020–2023

Jenis Tanaman	2020	2021	2022	2023
(1)	(2)	(3)	(4)	(5)
Anggrek Pot	–	–	–	–
Anggrek Potong	–	–	–	–
Krisan	–	–	–	–
Mawar	–	–	–	–
Sedap Malam	–	–	–	–

Catatan: ...

Sumber: Badan Pusat Statistik, Statistik Pertanian Hortikultura SPH-TH

Tabel 5.7 Produksi Buah-Buahan dan Sayuran Tahunan Menurut Jenis Tanaman di Kecamatan Kelumpang Utara (kuintal), 2020–2023

Jenis Tanaman	2020	2021	2022	2023
(1)	(2)	(3)	(4)	(5)
Buah–Buahan:				
Mangga	–	1,00	1,00	10,90
Durian	–	2,00	15,00	20,00
Jeruk Siam/Kepron	–	6,00	3,40	3,70
Pisang	–	223,00	42,00	54,00
Pepaya	–	124,00	42,00	81,00
Salak	–	–	3,00	0,25
Sayuran:				
Petai	–	8,00	1,36	0,60
Jengkol	–	–	–	0,10

Catatan: ...
 Sumber: Badan Pusat Statistik, Statistik Pertanian Hortikultura SPH-BST

DAFTAR PUSTAKA

- Direktorat Jenderal Hortikultura & Badan Pusat Statistik. 2022. *Pedoman Statistik Pertanian Hortikultura (SPH)*. Jakarta: Kementerian Pertanian.
- Direktorat Statistik Ketahanan Sosial. 2021. *Buku 3: Konsep dan Definisi Podes 2021*. Jakarta: Badan Pusat Statistik.

<https://kotabarakab.bps.go.id>

ST 2023

SENSUS PERTANIAN

BerAKHLAK

Berorientasi Pelayanan Akuntabel Kompeten
Harmonis Loyal Adaptif Kolaboratif

**# bangga
melayani
bangsa**

DATA

MENCERDASKAN BANGSA

<https://kotabarakab.bps.go.id>



**BADAN PUSAT STATISTIK
KABUPATEN KOTABARU**

Jl. Jamrud I, Dirgahayu, Pulau Laut Utara, Kotabaru, 70242
Telp./Fax : (0518) 21145 Email : bps6302@bps.go.id
Website : kotabarakab.bps.go.id

ISSN 2746-7325



9 772746 732002