

KECAMATAN KARANGDADAP DALAM ANGKA *KARANGDADAP DISTRICT IN FIGURES* 2024

Volume 21, 2024



**BADAN PUSAT STATISTIK
KABUPATEN PEKALONGAN
BPS-STATISTICS PEKALONGAN REGENCY**

KECAMATAN KARANGDADAP DALAM ANGKA *KARANGDADAP DISTRICT IN FIGURES* 2024

Volume 21, 2024

<https://pekalongankab.bps.go.id>



**BADAN PUSAT STATISTIK
KABUPATEN PEKALONGAN
BPS-STATISTICS PEKALONGAN REGENCY**

KECAMATAN KARANGDADAP DALAM ANGKA
Karangdadap District in Figures
2024

Volume 21, 2024

Katalog /*Catalogue*: 1102001.3326131
Nomor Publikasi/*Publication Number*: 33260.24028

Ukuran Buku/*Book Size*: 14,8 cm x 21 cm
Jumlah Halaman/*Number of Pages* : xxvii + 120 hal/*pages*

Penyusun Naskah/*Manuscript Drafter*:
BPS Kabupaten Pekalongan
BPS-Statistics Pekalongan Regency

Penyunting/*Editor*:
BPS Kabupaten Pekalongan
BPS-Statistics Pekalongan Regency

Pembuat Kover/*Cover Designer*:
BPS Kabupaten Pekalongan
BPS-Statistics Pekalongan Regency

Penerbit/*Publisher*
©BPS KABUPATEN PEKALONGAN/*BPS-Statistics Pekalongan Regency*

Sumber Ilustrasi/*Illustration Source*: BPS Kabupaten Pekalongan/*BPS-Statistics Pekalongan Regency*

Dilarang mereproduksi dan/atau menggandakan sebagian atau seluruh isi buku ini untuk tujuan komersial tanpa izin tertulis dari Badan Pusat Statistik Kabupaten Pekalongan.
It is prohibited to reproduce and/or duplicate part or all of this book for commercial purpose without permission from BPS-Statistics Pekalongan Regency.

TIM PENYUSUN/COMPILERS
KECAMATAN KARANGDADAP DALAM ANGKA
Karangdadap District in Figures
2024

Volume 21, 2024

Pengarah/Director

Maibu Barwis Sugiharto

Penanggung Jawab/Persons in Charge

Maibu Barwis Sugiharto

Penyunting/Editors

Aufarul Faroh • Diah Tri Pujiastuti • Rani Kirnawati

Pengolah Data dan Penulis Naskah/Data Processor and Writers

Akhmad Ghozien • Anita Rokhmawati

Penata Letak/Layout Designers

Akhmad Ghozien • Risa Bella Rosanti

Penerjemah/Translators

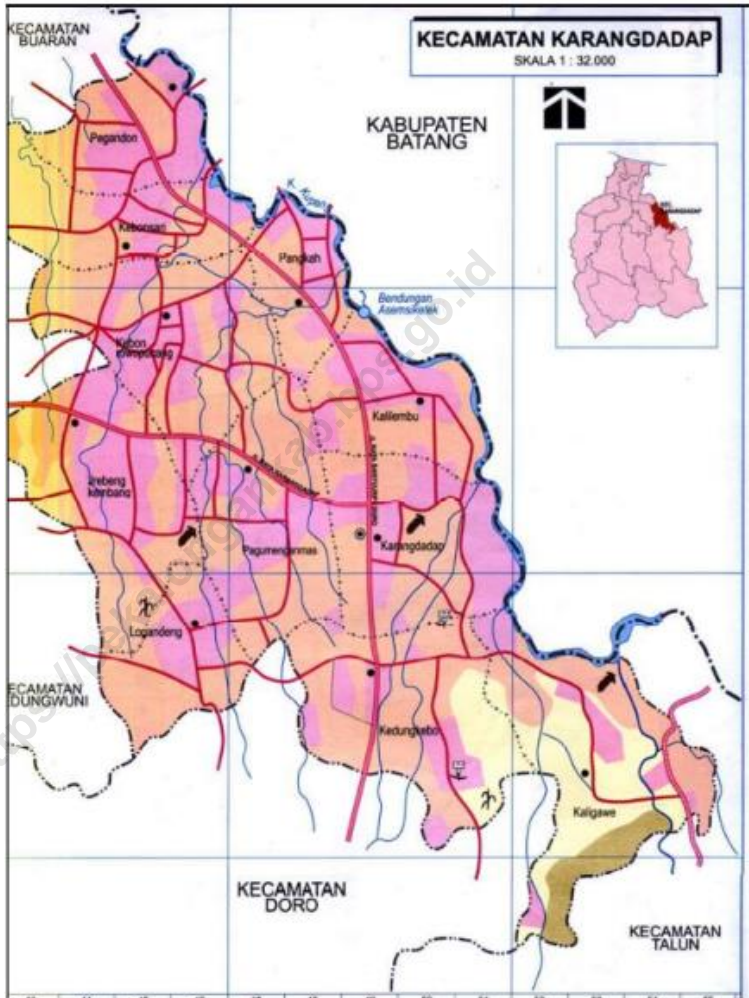
Anita Rokhmawati

KONTRIBUTOR DATA/DATA CONTRIBUTORS

1. Kementerian Agama/*Ministry of Religious Affair*
2. Kementerian Pendidikan dan Kebudayaan/*Ministry of Education and Culture*
3. Badan Meteorologi Klimatologi dan Geofisika/*Meteorological, Climatology, and Geophysical Agency*
4. Badan Pusat Statistik/*BPS-Statistics Indonesia*
5. Dinas Ketahanan Pangan dan Pertanian Kabupaten Pekalongan/*Food and Agriculture Security Service of Pekalongan Regency*
6. Dinas Kependudukan dan Pencatatan Sipil Kabupaten Pekalongan/*Demography and Civil Registration Service of Pekalongan Regency*
7. Kantor Kecamatan Karangdadap/*Karangdadap Subdistrict Office*
8. POLSEK Kecamatan Karangdadap/*Karangdadap Subdistrict Police Station*
9. Puskesmas Kecamatan Karangdadap/*Karangdadap Subdistrict Health Center*
10. KUA Kecamatan Karangdadap/*Karangdadap Subdistrict Religious Affairs Office*

<https://pekalongankab.go.id>

PETA WILAYAH KECAMATAN KARANGDADAP
MAP OF KARANGDADAP DISTRICT



KEPALA BPS KABUPATEN PEKALONGAN
HEAD OF BPS-STATISTICS PEKALONGAN REGENCY



MAIBU BARWIS SUGIHARTO

KATA PENGANTAR

Assalamu'alaikum Warahmatullahi Wabarakatuh

Buku "**KECAMATAN KARANGDADAP DALAM ANGKA 2024**"; merupakan kelanjutan publikasi sebelumnya, yang dibuat oleh Badan Pusat Statistik Kabupaten Pekalongan.

Buku ini memberikan gambaran umum keadaan Kecamatan Karangdadap tahun 2023 dalam bentuk angka-angka yang mencakup keadaan geografis, pemerintahan, penduduk, sosial ekonomi dan sebagainya. Setiap tahun selalu dilakukan penyempurnaan tampilan dan penambahan beberapa tabel yang diharapkan dapat lebih menarik dan praktis serta memenuhi kebutuhan informasi bagi perencanaan pembangunan dan pengguna data lainnya.

Dalam kesempatan kali ini, kami menyampaikan ucapan terima kasih kepada semua pihak yang atas bantuan dan kerja samanya sehingga publikasi ini dapat diterbitkan.

Kami menyadari sepenuhnya, meskipun selalu dilakukan penyempurnaan tetapi tentunya buku ini masih belum sempurna dan belum bisa memenuhi seluruh kebutuhan data. Oleh karena itu saran dan masukan selalu kami butuhkan demi perbaikan publikasi selanjutnya.

Akhirnya, kami berharap semoga buku ini dapat bermanfaat.

Wassalamu'alaikum Warahmatullahi Wabarakatuh

Kajen , September 2024
Kepala BPS
Kabupaten Pekalongan



MAIBU BARWIS SUGIHARTO

PREFACE

Assalamu'alaikum Warahmatullahi Wabarakatuh

*The book "**Karangdadap District in Figures 2024**" is a continuation of previous publications, published by BPS-Statistics of Pekalongan Regency.*

This book provides an overview of Karangdadap Subdistrict in 2023 in figures, which contains many subject as geography, government, population, socio-economic and so on. Changes are made every year to improve the appearance and the addition of several tables are expected to be more interesting and practical and meet the information which is needed for development planners and other data users.

On this occasion, we would like to express our gratitude to all Institutions for the assistance and cooperation so that this publication may be published.

We are fully aware that this book still needs improvement, therefore suggestions and inputs are needed for the improvement of the next publications.

Finally, we hope this book can be useful.

Wassalamu'alaikum Warahmatullahi Wabarakatuh

*Kajen , September 2024
Head of BPS-Statistics Pekalongan Regency*



MAIBU BARWIS SUGIHARTO

DAFTAR ISI/CONTENTS
KECAMATAN KARANGDADAP DALAM ANGKA
Karangdadap District in Figures
2024
Volume 21, 2024

	Halaman <i>Page</i>
Kata Pengantar	xi
Preface	xii
Daftar Isi/Contents.....	xiii
Daftar Tabel/ <i>List of Tables</i>	xv
Daftar Gambar/ <i>List of Figures</i>	xxiii
Penjelasan Umum/ <i>Explanatory Notes</i>	xxv
Daftar Singkatan/ <i>List of Abbreviation</i>	xxvii
1. Geografi/ <i>Geography</i>	1
2. Pemerintahan/ <i>Government</i>	13
3. Penduduk/ <i>Population</i>	25
4. Sosial dan Kesejahteraan Rakyat/ <i>Social and Welfare</i>	35
5. Pertanian/ <i>Agriculture</i>	71
6. Pariwisata, Transportasi, dan Komunikasi/ <i>Tourism, Transportation, and Communication</i>	91
7. Perbankan, Koperasi, dan Perdagangan/ <i>Banking, Cooperative, and Trade</i>	103
Daftar Pustaka/ <i>Bibliography</i>	115

DAFTAR TABEL/LIST OF TABLES

Tabel Table	Halaman Page
1. GEOGRAFI/GEOGRAPHY	
1.1 KEADAAN GEOGRAFIS GEOGRAPHIC CONDITION	
1.1.1 Luas Daerah Menurut Desa/Kelurahan di Kecamatan Karangdadap, 2023 <i>Total Area by Villages/Kelurahan in Karangdadap District, 2023</i>	7
1.1.2 Jarak ke Ibukota Kecamatan dan Ibukota Kabupaten/Kota Menurut Desa/Kelurahan di Kecamatan Karangdadap (km), 2023 <i>Distance to the District Capital and Regency/Municipal Capital by Villages/Kelurahan in Karangdadap District (km), 2023</i>	8
1.1.3 Batas-batas Wilayah Kecamatan Karangdadap, 2023 <i>Boundaries of Karangdadap Subdistrict, 2023</i>	9
1.1.4 Topografi Desa, Koordinat dan Kantor Desa/Kelurahan di Kecamatan Karangdadap (km), 2023 <i>Village Topography, coordinate and village office in Karangdadap, 2023</i>	10
2. PEMERINTAHAN/GOVERNMENT	
2.1 WILAYAH ADMINISTRATIF ADMINISTRATIVE AREA	
2.1.1 Jumlah Rukun Warga (RW) dan Rukun Tetangga (RT) Menurut Desa/Kelurahan di Kecamatan Karangdadap, 2023 <i>Number of Rukun Warga and Rukun Tetangga by Villages/Kelurahan in Karangdadap District, 2023</i>	19
2.2 SUMBER DAYA MANUSIA HUMAN RESOURCES	
2.2.1 Jumlah Pegawai Negeri Sipil Menurut Pemerintah Daerah dan Jenis Kelamin di Kecamatan Karangdadap, 2023 <i>Number of Civil Servants by Local Government and Sex in Karangdadap District, 2023</i>	20
2.2.2 Jumlah Pegawai Negeri Sipil Pemerintah Daerah Kecamatan Karangdadap Menurut Tingkat Pendidikan dan Jenis Kelamin, 2023	

Tabel Table	Halaman Page
	21
2.2.3	22
2.2.4	23
3.	
3.1	32
3.2	34
4.	
4.1	
4.1.1	43
4.1.2	44

Tabel Table	Halaman Page	
4.1.3	Jumlah Guru Menurut Tingkat Pendidikan di Kecamatan Karangdadap, 2023/2024 <i>Number of Teachers by Educational Level in Karangdadap District, 2023/2024</i>	45
4.1.4	Jumlah Murid Menurut Tingkat Pendidikan di Kecamatan Karangdadap, 2023/2024 <i>Number of Pupils by Educational Level in Karangdadap District, 2023/2024</i>	46
4.2	KESEHATAN HEALTH	
4.2.1	Banyaknya Desa ¹ /Kelurahan yang Memiliki Sarana Kesehatan Menurut Jenis Sarana Kesehatan di Kecamatan Karangdadap, 2021–2023 <i>Number of Villages¹/Kelurahan Health Facilities by Type of Health Facilities in Karangdadap District, 2021–2023</i>	47
4.2.2	Banyaknya Warga Penderita Kekurangan Gizi Menurut Desa/Kelurahan di Kecamatan Karangdadap, 2023 <i>Number of People with Malnutrition by Villages/Kelurahan in Karangdadap District, 2023</i>	48
4.2.3	Kemudahan Mencapai Sarana Kesehatan Terdekat Bagi Desa/Kelurahan yang Tidak Ada Sarana Kesehatan Menurut Desa /Kelurahan dan Jenis Sarana Kesehatan di Kecamatan Karangdadap, 2023 <i>Ease of Reaching the Nearest Health Facilities for Villages with No Health Facilities by Village and Type of Health Facilities in Karangdadap District, 2023</i>	49
4.2.4	Jumlah Tenaga Kesehatan Menurut Desa/ Kelurahan di Kecamatan Karangdadap, 2023 <i>Number of Health Workers by Village in Karangdadap District, 2023</i> ..	51
4.2.5	Banyaknya pasangan Usia Subur, Peserta KB Menurut Alat Kontrasepsi, dan Persentase Akseptor terhadap PUS di Kecamatan Karangdadap, 2023 <i>Number of Couples of Childbearing Age, Family Planning Participants by Contraceptive Method, and Percentage of Acceptors to PUS in Karangdadap District, 2023</i>	52

**4.3 PERUMAHAN DAN LINGKUNGAN
HOUSING AND ENVIRONMENT**

4.3.1	Banyaknya Desa ¹ /Kelurahan Menurut Sumber Air Minum Sebagian Besar Keluarga di Kecamatan Karangdadap, 2021–2023 <i>Number of Villages¹/Kelurahan by Drinking Water Source of Majority Family in Karangdadap District, 2021–2023</i>	54
4.3.2	Banyaknya Keluarga Menurut Desa/Kelurahan dan Jenis Pengguna Listrik di Kecamatan Karangdadap, 2023 <i>Number of Family by Villages/Kelurahan and Type of Electricity Consumer in Karangdadap District, 2023</i>	55
4.3.3	Banyaknya Desa ¹ /Kelurahan Menurut Sumber Penerangan Jalan Utama Desa/Kelurahan di Kecamatan Karangdadap, 2021–2023 <i>Number of Villages¹/Kelurahan by Source of Villages/Kelurahan's Main Street Illumination in Karangdadap District, 2021–2023</i>	56
4.3.4	Banyaknya Desa ¹ /Kelurahan Menurut Penggunaan Fasilitas Tempat Buang Air Besar Sebagian Besar Keluarga di Kecamatan Karangdadap, 2021–2023 <i>Number of Villages¹/Kelurahan by Toilet Facility Used by Majority Family in Karangdadap District, 2021–2023</i>	57
4.3.5	Banyaknya Desa/Kelurahan Menurut Jenis Bahan Bakar untuk Memasak yang Digunakan Sebagian Besar Keluarga di Kecamatan Karangdadap, 2023 <i>Number of Villages/Kelurahan by Type of Cooking Fuel Used by Majority Family in Karangdadap District, 2023</i>	58
4.4	AGAMA DAN SOSIAL LAINNYA RELIGION AND OTHER SOCIAL AFFAIRS	
4.4.1	Jumlah Tempat Peribadatan Menurut Desa/ Kelurahan di Kecamatan Karangdadap, 2023 <i>Number of Worship Places by Villages/Kelurahan in Karangdadap District, 2023</i>	59
4.4.2	Jumlah Nikah Menurut Desa/Kelurahan di Kecamatan Karangdadap, 2023 <i>Number of Marriages by Villages/Kelurahan in Karangdadap District, 2023</i>	60

Tabel Table	Halaman Page	
4.4.3	<p>Banyaknya Kejadian Bencana Alam Menurut Desa/Kelurahan dan Jenis Bencana Alam di Kecamatan Karangdadap, 2023 <i>Number of Natural Disaster Events by Villages/Kelurahan and Type of Natural Disaster in Karangdadap District, 2023</i>.....</p>	61
4.4.4	<p>Banyaknya Korban Jiwa Akibat Bencana Alam Menurut Desa/Kelurahan dan Jenis Bencana Alam di Kecamatan Karangdadap, 2023 <i>Number of Fatalities Due to Natural Disasters by Villages/Kelurahan and Type of Natural Disaster in Karangdadap District, 2023</i>.....</p>	64
4.4.5	<p>Keberadaan Fasilitas/Upaya Antisipasi/Mitigasi Bencana Alam Menurut Desa/Kelurahan di Kecamatan Karangdadap, 2023 <i>Existence of Facilities/Efforts for Anticipation/Mitigation of Natural Disasters by Villages/Kelurahan by Villages/Kelurahan in Karangdadap District, 2023</i>.....</p>	67
4.4.6	<p>Banyaknya Desa/Kelurahan yang Memiliki Kelompok Kegiatan Olahraga Menurut Jenis Olahraga dan Ketersediaan Fasilitas/Lapangan Olahraga di Kecamatan Karangdadap, 2023 <i>Number of Villages/Kelurahan Having Sport Activities Groups by Type of Sport and Availability of Sport Facilities/Fields in Karangdadap District, 2023</i>.....</p>	69
4.4.7	<p>Banyaknya Kejadian Kriminalitas Dirinci per Bulan di Kecamatan di Kecamatan Karangdadap, 2023 <i>Number of Crimes Detailed by Month in Kecamatan Karangdadap, 2023</i></p>	70

5. PERTANIAN/AGRICULTURE

5.1 TANAMAN PANGAN FOOD CROP

5.1.1	<p>Luas Panen Tanaman Pangan Menurut Jenis Tanaman di Kecamatan Karangdadap (ha), 2020–2023 <i>Food Crop Production by Type of Crop in Karangdadap District (ha), 2020–2023</i></p>	80
5.1.2	<p>Produksi Tanaman Pangan Menurut Jenis Tanaman di Kecamatan Karangdadap (ton), 2020–2023</p>	

Tabel Table	Halaman Page
	81
5.1.3	82
5.2	
5.2.1	83
5.2.2	84
5.2.3	85
5.2.4	86
5.2.5	87
5.2.6	88
5.2.7	

Tabel Table	Halaman Page
<i>Annual Fruit and Vegetables Production by Crop Type in Karangdadap District (quintals), 2020–2023</i>	89
5.3 TERNAK DAN UNGGAS LIVESTOCK AND PUOLTRY	
5.3.1 Jumlah Ternak Menurut Jenis Ternak di Kecamatan Karangdadap , 2020–2023 <i>Number of Livestoks by Type of Livestocks in Karangdadap District, 2020–2023</i>	90
5.3.2 Jumlah Unggas Menurut Jenis Unggas di Kecamatan Karangdadap , 2020–2023 <i>Number of Poultry by Type of Poultry in Karangdadap District, 2020–2023</i>	91
6. PARIWISATA, TRANSPORTASI, DAN KOMUNIKASI/TOURISM, TRANSPORTATION, AND COMMUNICATION	
6.1 PARIWISATA TOURISM	
6.1.1 Jumlah Sarana Akomodasi Menurut Desa/Kelurahan dan Jenis Akomodasi di Kecamatan Karangdadap, 2023 <i>Number of Accomodation Facilities by Villages/Kelurahan and Type of Accomodation in Karangdadap District, 2023.....</i>	100
6.2 TRANSPORTASI TRANSPORTATION	
6.2.1 Prasarana dan Sarana Transportasi Antardesa/Kelurahan Menurut Desa/Kelurahan di Kecamatan Karangdadap, 2023 <i>Inter-Villages/Kelurahan Transportation Infrastructure and Facilities by Villages/Kelurahan in Karangdadap District, 2023.....</i>	101
6.3 KOMUNIKASI COMMUNICATION	
6.3.1 Keberadaan Kantor Pos/Pos Pembantu/Rumah Pos, Pos Keliling, dan Perusahaan/Agen Jasa Ekspedisi Swasta Menurut Desa/Kelurahan di Kecamatan Karangdadap, 2023 <i>Number of Post Office/Subsidiary of Post Office, Mobile Portal Service, Private Expedition Service Company by Villages/Kelurahan in Karangdadap District, 2023.....</i>	103

Tabel
Table

Halaman
Page

6.3.2	Jumlah Menara Telepon Seluler dan Operator Layanan Komunikasi Telepon Seluler Menurut Desa/ Kelurahan di Kecamatan Karangdadap, 2023 <i>Number of Base Transceiver Station (BTS) and Cellular Phone Communication Service Operators by Villages/Kelurahan in Karangdadap District, 2023</i>	104
6.3.3	Kekuatan Sinyal Telepon Seluler dan Jenis Sinyal Internet Telepon Seluler Menurut Desa/ Kelurahan di Kecamatan Karangdadap, 2023 <i>The Strength of Celular Phone Signal by Villages/Kelurahan in Karangdadap District, 2023</i>	105
7.	PERBANKAN, KOPERASI, DAN PERDAGANGAN/BANKING, COOPERATIVE, AND TRADE	
7.1	Banyaknya Sarana Lembaga Keuangan Bank Menurut Desa/ Kelurahan dan Jenis Bank di Kecamatan Karangdadap, 2023 <i>Number of Bank by Villages/Kelurahan and Type of Bank in Karangdadap District, 2023</i>	114
7.2	Banyaknya Koperasi Aktif Menurut Menurut Desa/ Kelurahan dan Jenis Koperasi di Kecamatan Karangdadap, 2023 <i>Number of Cooperative by Villages/Kelurahan and Type of Cooperative in Karangdadap District, 2023</i>	115
7.3	Banyaknya Sarana Perdagangan Menurut Desa/ Kelurahan dan Jenis Sarana Perdagangan di Kecamatan Karangdadap, 2023 <i>Number of Trade Facilities by Villages/Kelurahan and Type of Trade Facilities in Karangdadap District, 2023</i>	117

DAFTAR GAMBAR/LIST OF FIGURES

Gambar Figure		Halaman Page
1.1	Luas Daerah Menurut Desa/Kelurahan (%), 2023 <i>Total Area by Village/Kelurahan (%), 2023</i>	5
1.2	Jarak ke Ibukota Kecamatan Menurut Desa/Kelurahan di Kecamatan Karangdadap (km), 2023 <i>Distance to the District Capital by Village/Kelurahan in Karangdadap District (km), 2023</i>	6
2.1	Banyaknya Rukun Warga (RW) dan Rukun Tetangga (RT) Menurut Desa/Kelurahan di Kecamatan Karangdadap, 2023 <i>Number of Rukun Warga and Rukun Tetangga by Villages/Kelurahan in Karangdadap District, 2023</i>	17
2.2	Persentase Pegawai Negeri Sipil Pemerintah Daerah Kecamatan Karangdadap Menurut Tingkat Pendidikan, 2023 <i>Number of Civil Servants of Karangdadap District Government by Educational Level, 2023</i>	18
3.1	Jumlah Penduduk Menurut Desa/Kelurahan di Kecamatan Karangdadap, 2023 <i>Total Population by Village in Karangdadap District, 2023</i>	30
3.2	Piramida Penduduk Kecamatan Karangdadap, 2023 <i>Population Pyramid of Karangdadap District, 2023</i>	31
4.1	Banyaknya Sekolah Menurut Tingkat Pendidikan di Kecamatan Karangdadap, 2023 <i>Number of Schools by Educational Level in Karangdadap District, 2023</i>	41
4.2	Banyaknya Sarana Kesehatan dan Jenis Sarana Kesehatan, 2023 <i>Number of Health Facilities and Type of Health Facilities, 2023</i>	42
5.1	Produksi Padi di Kecamatan Karangdadap (ton), 2020-2023 <i>Rice Paddy Production in District Karangdadap (tons), 2020-2023</i>	78
5.2	Produksi Mangga di Kecamatan Karangdadap (kuintal), 2020-2023 <i>Mango Production in District Karangdadap (quintals), 2020-2023</i>	79
6.1	Banyaknya Kantor POS, POS Keliling, dan Jasa Ekspedisi Swasta di Kecamatan Karangdadap, 2023 <i>Number of POS Offices, Mobile POS, and Private Expedition Services in Karangdadap District, 2023</i>	98

Gambar Figure	Halaman Page	
6.2	Banyaknya Menara Telepon Seluler Menurut Desa/ Kelurahan di Kecamatan Karangdadap, 2023 <i>Number of Cellular Telephone Towers by Village/Subdistrict in District Karangdadap, 2023</i>	99
7.1	Banyaknya Bank Umum Pemerintah, Bank Umum Swasta, dan Bank Perkreditan Rakyat di Kecamatan Karangdadap, 2023 <i>Number of Government Commercial Banks, Private Commercial Banks, and Rural Banks in Karangdadap District, 2023</i>	112
7.2	Banyaknya Koperasi Menurut Desa/Kelurahan di Kecamatan Karangdadap, 2023 <i>Number of Cooperatives by Village/Subdistrict in Karangdadap District, 2023</i>	113

PENJELASAN UMUM/EXPLANATORY NOTES

Tanda-tanda, satuan-satuan, dan lain-lainnya yang digunakan dalam publikasi ini adalah sebagai berikut:

Symbols, measurement units, and acronyms which are used in this publication, are as follows:

1. TANDA-TANDA/SYMBOLS

Data tidak tersedia/ <i>Data not available</i>	: ...
Tidak ada atau nol / <i>Null or zero</i>	: -
Data dapat diabaikan/ <i>Data negligible</i>	: ~0
Tanda decimal/ <i>Decimal point</i>	: ,
Data tidak dapat ditampilkan/ <i>Not applicable</i>	: NA
Angka estimasi/ <i>Estimated figures</i>	: e
Angka diperbaiki/ <i>Revised figures</i>	: r
Angka sementara/ <i>Preliminary figures</i>	: *
Angka sangat sementara/ <i>Very preliminary figures</i>	: **
Angka sangat sangat sementara/ <i>Very very preliminary figures</i>	: ***

2. SATUAN/UNITS

barel/ <i>barrel</i>	: 158,99 liter/ <i>litres</i> = 1/6,2898 m ³
hektare (ha)/ <i>hectare (ha)</i>	: 10.000 m ²
kilometer (km)/ <i>kilometres (km)</i>	: 1.000 meter/ <i>meters (m)</i>
knot/ <i>knot</i>	: 1,8523 km/jam (<i>km/hour</i>)
kuintal/ <i>quintal</i>	: 100 kg
KWh	: 1.000 Watt <i>hour</i>
MWh	: 1.000 KWh
liter (untuk beras)/ <i>litre (for rice)</i>	: 0,80 kg
MMSCF	: 1/35,3 m ³
metrik ton (m.ton)/ <i>metric ton (m. ton)</i>	: 0,98421 long ton = 1.000 kg
ons/ <i>ounce</i>	: 28,31 gram/ <i>grams</i>
ton	: 1.000 kg

Satuan lain: buah, dus, butir, helai/lembar, kaleng, batang, pulsa, ton kilometer (ton-km), jam, menit, persen (%).

Other units: unit, pack, pieces, sheet, tin, pulse, ton-kilometres(ton-km), hour, minute, percent (%).

Perbedaan angka di belakang koma disebabkan oleh pembulatan angka.

The difference in decimal numbers is caused by rounding.

DAFTAR SINGKATAN/LIST OF ABBREVIATION

SI	: Stasiun Iklim/ <i>Climate Station</i>
SMPK	: Stasiun Meterologi Pertanian Khusus/ <i>Special Agricultural Meteorological Station</i>
t.t	: Tempat tidur/ <i>Bed</i>
BCG	: Bacillus Calmette Guerin
DPT	: Difteri, Pertusis, Tetanus/ <i>Diphtheria, Tetanus, and Pertussis</i>
TT	: Tetanus Toxoid
IOT	: Industri Obat Tradisional/ <i>Traditional Medicine Industry</i>
IKOT	: Industri Kecil Obat Tradisional/ <i>Traditional Medicine Small Industry</i>
Alkes	: Alat kesehatan/ <i>Health Kits</i>
PKRT	: Perbekalan Kesehatan Rumah tangga/ <i>Household Health Logistics</i>
Kompl	: Komplemen/ <i>Complement</i>
IRTP	: Industri Pangan Produksi Rumah Tangga/ <i>Foods Home Industry</i>
PBF	: Pedagang Besar Farmasi/ <i>Pharmacy Whole-seller</i>
GFK	: Gudang Farmasi Kab/Kota/Regency/ <i>Municipality Pharmacy Warehouse</i>
RB	: Rumah Bersalin/ <i>Delivery House</i>
Pustu	: Puskesmas pembantu/ <i>Auxiliary Public Health Center</i>
BP	: Balai Pengobatan/ <i>Polyclinic</i>
TPS	: Tempat Pembuangan Sampah Sementara / <i>landfill</i>
Jamkesmas	: Jaminan kesehatan masyarakat miskin/ <i>Poor public health insurance</i>
PJKMU	: Program Jaminan Kesehatan Masyarakat Umum/ <i>General Public Health Insurance Program</i>
SIUP	: Surat Ijin Usaha Perdagangan/ <i>Trading Permission Letter</i>
TDP	: Tanda Daftar Perusahaan/ <i>Company Registration Identity</i>
API	: Angka Pengenal Importir/ <i>Importer's Identity Number</i>

BAB

CHAPTER

1

GEOGRAFI

GEOGRAPHY



Luas Wilayah
Area of Subdistrict

20,99 KM²



Jumlah Desa :
Number of Villages

11


Desa
Villages

Batas Wilayah / Regional Boundaries

Utara/North : Kecamatan Buaran

Barat/West :

Kecamatan Kedungwuni



Timur/East :

Kabupaten Batang

Selatan/South : Kecamatan Doro

<https://pekalongankab.bps.go.id>

PENJELASAN TEKNIS

1. Luas wilayah adalah sebuah daerah yang dikuasai atau menjadi teritorial dari sebuah kedaulatan. Sebuah wilayah dikelilingi oleh batas-batas kondisi fisik alam, misalnya sungai, gunung atau laut.
2. Kecamatan Karangdadap terletak antara 109° 40' 05" dan 109° 43' 30" Bujur Timur dan antara 6° 56' 35" dan 7° 20' 15" Lintang Selatan dan berada pada ketinggian 59,6 meter di atas permukaan laut.
3. Kecamatan Karangdadap merupakan salah satu kecamatan di Kabupaten Pekalongan yang terletak di sebelah Utara berbatasan dengan Kecamatan Buaran, sebelah Timur dengan Kabupaten Batang, sebelah barat berbatasan dengan Kecamatan Kedungwuni sedangkan sebelah selatan berbatasan dengan Kecamatan Doro.

TECHNICAL NOTES

1. *The area is an area that is controlled or becomes the territory of a sovereignty. An area surrounded by boundaries of natural physical conditions, for example rivers, mountains, or sea.*
2. *Karangdadap District is located between 109° 40' 05" and 109° 43' 30" East Longitude and between 6° 56' 35" and 7° 20' 15" South Latitude and is at an altitude of 59.6 meters above sea level.*
3. *Karangdadap District is one of the sub-districts in Pekalongan Regency which is located to the north, bordering Buaran District, to the east by Batang Regency, to the west by Kedungwuni District, while to the south it borders Doro District.*

ULASAN**DESCRIPTION****Keadaan Geografi**

Kecamatan Karangdadap merupakan salah satu kecamatan di Kabupaten Pekalongan yang terletak di sebelah Utara berbatasan dengan Kecamatan Kecamatan Buaran, sebelah timur dengan Kabupaten Batang, sebelah barat berbatasan dengan Kecamatan Kedungwuni sedangkan sebelah selatan berbatasan dengan Kecamatan Doro.

Kecamatan Karangdadap terletak antara 109° 40' 05" dan 109° 43' 30" Bujur Timur dan antara 6° 56' 35" dan 7° 20' 15" Lintang Selatan dan berada pada ketinggian 59,6 meter di atas permukaan laut.

Kecamatan Karangdadap terdiri dari sebelas kelurahan yang terletak dalam satu hamparan yang tidak terpisah, yaitu:

- Logandeng
- Jrebengkembang
- Pagumenganmas
- Kedungkebo
- Kaligawe
- Karangdadap
- Kalilembu
- Pangkah
- Kebonrowopucang
- Kebonsari
- Pegandon

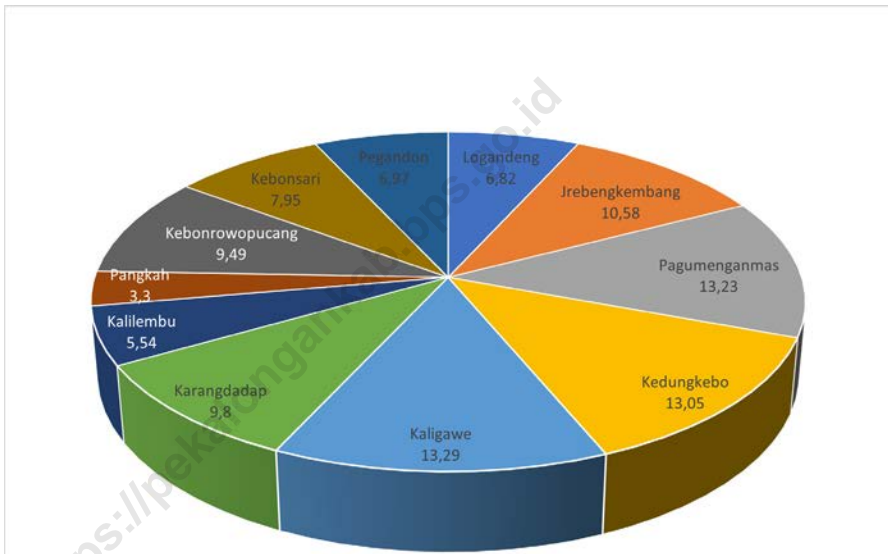
Geography Condition

Karangdadap District is one of the sub-districts in Pekalongan Regency which is located in the north bordering Buaran District, in the east with Batang Regency, in the west bordering Kedungwuni District while in the south bordering Doro District.

Karangdadap sub-district is located between 109° 40' 05" and 109° 43' 30" East Longitude and between 6° 56' 35" and 7° 20' 15" South Latitude and is located at an altitude of 59.6 meters above sea level.

Karangdadap Subdistrict consists of eleven Villages located in one stretch that is not separate, namely:

- Logandeng
- Jrebengkembang
- Pagumenganmas
- Kedungkebo
- Kaligawe
- Karangdadap
- Kalilembu
- Pangkah
- Kebonrowopucang
- Kebonsari
- Pegandon



Sumber/Source : Kantor Kecamatan Karangdadap/Karangdadap Subdistrict Office

Gambar
Figures

1.1

Luas Daerah Menurut Desa/Kelurahan (%), 2023
Total Area by Village/Kelurahan (%), 2023



Sumber/Source: Kantor Kecamatan Karangdadap/Karangdadap Subdistrict Office

Gambar 1.2
Figures

Jarak ke Ibukota Kecamatan Menurut Desa/Kelurahan di Kecamatan Karangdadap (km), 2023
Distance to the District Capital by Village/Kelurahan in Karangdadap District (km), 2023

1.1 KEADAAN GEOGRAFIS GEOGRAPHIC CONDITION

Tabel 1.1.1 Luas Daerah Menurut Desa/Kelurahan di Kecamatan Karangdadap, 2023
Table Total Area by Villages/Kelurahan in Karangdadap District, 2023

Desa/Kelurahan Village/Kelurahan	Luas Total Area (km ² /sq.km)	Persentase terhadap Luas Kecamatan Percentage to District Area
(1)	(2)	(3)
1. Logandeng	1,432	6,82
2. Jrebengkembang	2,221	10,58
3. Pagumenganmas	2,777	13,23
4. Kedungkebo	2,740	13,05
5. Kaligawe	2,790	13,29
6. Karangdadap	2,057	9,80
7. Kalilembu	1,163	5,54
8. Pangkah	0,692	3,30
9. Kebonrowopucang	1,992	9,49
10. Kebonsari	1,670	7,95
11. Pegandon	1,464	6,97
Kecamatan Karangdadap	20,999	100,00

Sumber/Source: Kantor Kecamatan Karangdadap/Karangdadap Subdistrict Office

Tabel
Table 1.1.2

Jarak ke Ibukota Kecamatan dan Ibukota Kabupaten/Kota Menurut Desa/Kelurahan di Kecamatan Karangdadap (km), 2023
Distance to the District Capital and Regency/Municipal Capital by Villages/Kelurahan in Karangdadap District (km), 2023

Desa/Kelurahan <i>Village/Kelurahan</i>	Jarak ke Ibukota Kecamatan <i>Distance to District Capital</i>	Jarak ke Ibukota Kabupaten/ Kota <i>Distance to Regency/Municipal Capital</i>
(1)	(2)	(3)
1. Logandeng	2,5	19
2. Jrebengkembang	3	18
3. Pagumenganmas	1	20
4. Kedungkebo	1,2	20
5. Kaligawe	4	20
6. Karangdadap	0	18
7. Kalilembu	1	21
8. Pangkah	2	22
9. Kebonrowopucang	3	17
10. Kebonsari	5	118
11. Pegandon	5	18

Sumber/Source: Kantor Kecamatan Karangdadap/Karangdadap Subdistrict Office

Tabel
Table 1.1.3

Batas-batas Wilayah Kecamatan Karangdadap, 2023
Boundaries of Karangdadap Subdistrict, 2023

Desa/Kelurahan Village/Kelurahan	Berbatasan Dengan Wilayah Kabupaten/Kecamatan Bordering Regency/Subdistrict Area
(1)	(2)
Batas Sebelah Barat	Kecamatan Kedungwuni
Batas Sebelah Timur	Kabupaten Batang
Batas Sebelah Utara	Kecamatan Buaran
Batas Sebelah Selatan	Kecamatan Doro

Sumber/Source: Kantor Kecamatan Karangdadap/Karangdadap Subdistrict Office

Tabel 1.1.4 Topografi Desa, Koordinat dan Kantor Desa/Kelurahan di Kecamatan Karangdadap (km), 2023
Table *Village Topography, coordinate and village office in Karangdadap, 2023*

Desa/Kelurahan <i>Village/Kelurahan</i>	Topografi Desa	Koordinat/ Coorinat	
		Garis Lintang <i>(Latitude)</i>	Garis Bujur <i>(Longitude)</i>
(1)	(2)	(3)	(4)
1. Logandeng	Daratan	-6.9838	109.6802
2. Jrebengkembang	Daratan	-6.9703	109.6728
3. Pagumenganmas	Daratan	-6.9734	109.6853
4. Kedungkebo	Daratan	-6.9896	109.6955
5. Kaligawe	Lereng	-6.9932	109.7157
6. Karangdadap	Daratan	-6.9774	109.6953
7. Kalilembu	Daratan	-6.9667	109.6968
8. Pangkah	Daratan	-6.9603	109.6897
9. Kebonrowopucang	Daratan	-6.9663	109.6795
10. Kebonsari	Daratan	-6.9552	109.6766
11. Pegandon	Daratan	-6.9495	109.6797
Kecamatan Karangdadap	Daratan	-6.9774	109.6953

Sumber/Source: Kantor Kecamatan Karangdadap/Karangdadap Subdistrict Office

BAB
CHAPTER
2

PEMERINTAHAN

GOVERNMENT

14

PNS
Civil Servants



Jumlah Pegawai Negeri Sipil
Number of Civil Servants

**Kecamatan
Karangdadap
terdiri dari :**

*Karangdadap district
consists of :*



11

Desa
Villages



171

RT



69

RW

Jumlah Perangkat Desa

Number of village officer

10

Kepala Desa/ Kelurahan
Head of Village

11

**Sekretaris Desa/
Kelurahan**
Secretary of Village

57

Kadus
Head of Subvillage

43

Kaur

0

Staf
Staff

<https://pekalongankab.bps.go.id>

PENJELASAN TEKNIS

1. Kecamatan adalah pembagian wilayah administratif di Indonesia di bawah kabupaten atau kota. Kecamatan terdiri atas desa-desa atau kelurahan-kelurahan.
2. Maksud adanya kecamatan adalah dalam rangka meningkatkan koordinasi penyelenggaraan pemerintahan, pelayanan publik, dan pemberdayaan masyarakat Desa/kelurahan [2]. Hal tersebut sesuai dengan ketentuan ayat (1) Pasal 221 Undang-Undang Nomor 23 Tahun 2014 tentang Pemerintahan Daerah yang menyatakan: "Daerah kabupaten/ kota membentuk Kecamatan dalam rangka meningkatkan koordinasi penyelenggaraan pemerintahan, pelayanan publik, dan pemberdayaan masyarakat Desa/kelurahan".
3. Kecamatan dipimpin oleh seorang Camat yang berada di bawah dan bertanggung jawab kepada bupati/wali kota melalui Sekretaris Daerah [3] (merujuk pada ketentuan Ayat (1) Pasal 224 Undang-Undang Nomor 23 Tahun 2014 tentang Pemerintahan Daerah). Berdasarkan pengertian ini, maka kedudukan Camat berada di bawah dan bertanggung jawab kepada bupati/wali kota melalui Sekretaris Daerah.

TECHNICAL NOTES

1. *Sub-district is a division of administrative areas in Indonesia under a regency or city. Sub-districts consist of villages or sub-districts.*
2. *The purpose of having a sub-district is to improve coordination of government administration, public services, and empowerment of village/sub-district communities [2]. This is in accordance with the provisions of paragraph (1) of Article 221 of Law Number 23 of 2014 concerning Regional Government which states: "Regencies/cities form sub-districts in order to improve coordination of government administration, public services, and empowerment of village/sub-district communities".*
3. *Sub-districts are led by a sub-district head who is under and responsible to the regent/mayor through the Regional Secretary [3] (referring to the provisions of paragraph (1) of Article 224 of Law Number 23 of 2014 concerning Regional Government). Based on this understanding, the position of the sub-district head is under and responsible to the regent/mayor through the Regional Secretary.*

ULASAN**Wilayah Administratif**

Kecamatan Karangdadap terbagi dalam 11 Desa/Kelurahan yang terdiri dari 69 RW dan 171 RT.

Sumber Daya Manusia

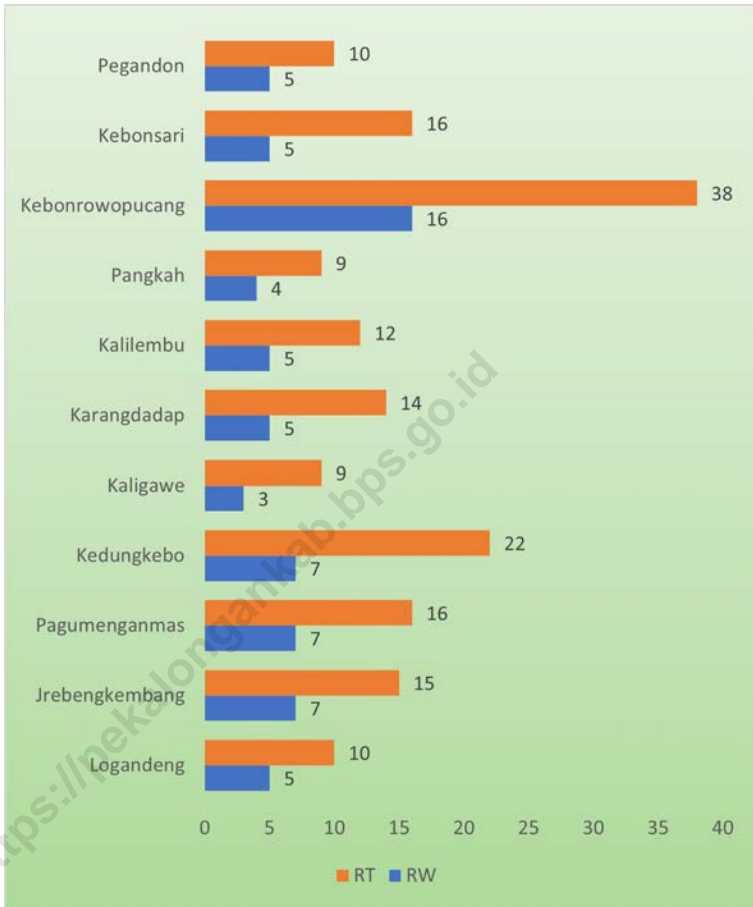
Pada tahun 2023 jumlah Pegawai Negeri Sipil (PNS) di lingkungan Pemerintah Daerah Kecamatan Karangdadap sebanyak 14 orang. Jumlah pegawai menurut pendidikan yang ditamatkan berturut-turut adalah SMA sebanyak 2 orang, Diploma/ Sarmud sebanyak 2 orang, dan S-1/ Sarjana sebanyak 7 dan Pasca Sarjana sebanyak 3 orang.

DESCRIPTION**Administrative Area**

Karangdadap District is divided into 11 sub-districts consisting of 69 RW and 171 RT.

Human Resources

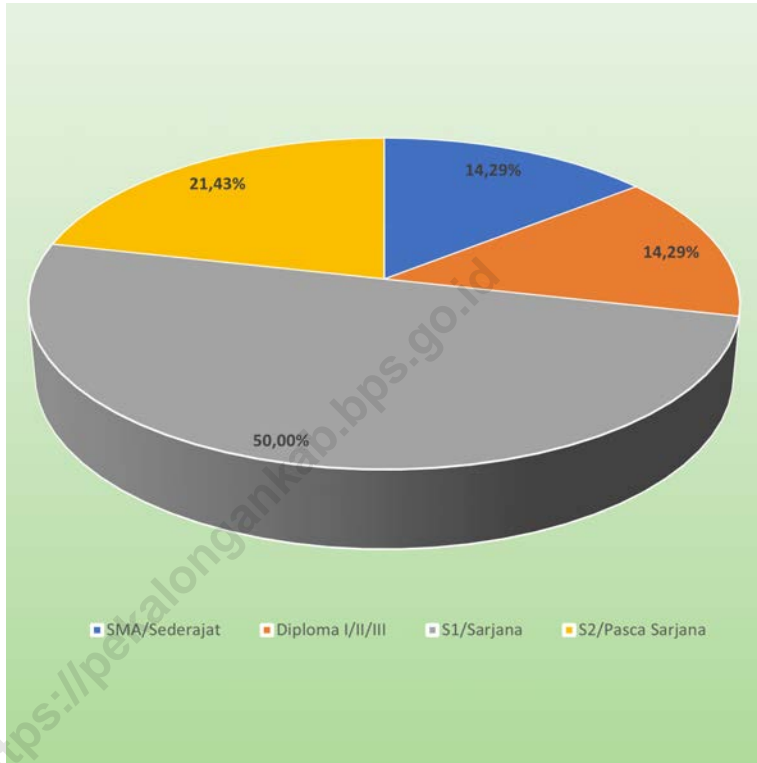
In 2023, the number of Civil Servants (PNS) in the Karangdadap District Regional Government is 14 people. The number of employees according to education are 2 people high school graduates, 2 people Diploma graduates, and S-1/Bachelor as many as 7 people and Postgraduate as many as 3 people



Sumber/Source : Kantor Kecamatan Karangdadap/ Karangdadap District Office

Gambar 2.1
Figures

Banyaknya Rukun Warga (RW) dan Rukun Tetangga (RT) Menurut Desa/Kelurahan di Kecamatan Karangdadap, 2023
Number of Rukun Warga and Rukun Tetangga by Villages/ Kelurahan in Karangdadap District, 2023



Sumber/Source : Kantor Kecamatan Karangdadap/ Karangdadap District Office

Gambar 2.2
Figures

Persentase Pegawai Negeri Sipil Pemerintah Daerah Kecamatan Karangdadap Menurut Tingkat Pendidikan, 2023
Number of Civil Servants of Karangdadap District Government by Educational Level, 2023

2.1 WILAYAH ADMINISTRATIF ADMINISTRATIVE AREA

Tabel 2.1.1 Jumlah Rukun Warga (RW) dan Rukun Tetangga (RT) Menurut Desa/Kelurahan di Kecamatan Karangdadap, 2023
Number of Rukun Warga and Rukun Tetangga by Villages/ Kelurahan in Karangdadap District, 2023

Desa/Kelurahan Village/Kelurahan	Rukun Warga (RW)	Rukun Tetangga (RT)
(1)	(2)	(3)
1. Logandeng	5	10
2. Jrebengkembang	7	15
3. Pagumenganmas	7	16
4. Kedungkebo	7	22
5. Kaligawe	3	9
6. Karangdadap	5	14
7. Kalilembu	5	12
8. Pangkah	4	9
9. Kebonrowopucang	16	38
10. Kebonsari	5	16
11. Pegandon	5	10
Kecamatan Karangdadap	69	171

Sumber/Source: Kantor Kecamatan Karangdadap/ Karangdadap District Office

2.2 SUMBER DAYA MANUSIA HUMAN RESOURCES

Tabel 2.2.1 Jumlah Pegawai Negeri Sipil Menurut Pemerintah Daerah dan Jenis Kelamin di Kecamatan Karangdadap, 2023
Number of Civil Servants by Local Government and Sex in Karangdadap District, 2023

Pemerintah Daerah <i>Local Government</i>	Laki-Laki <i>Male</i>	Perempuan <i>Female</i>	Jumlah <i>Total</i>
(1)	(2)	(3)	(4)
Pemerintah Daerah Kecamatan Karangdadap	6	8	14
Pemerintah Daerah Desa Legondeng	–	–	–
Pemerintah Daerah Desa Jrebengkembang	–	–	–
Pemerintah Daerah Desa Pagumenganmas	–	–	–
Pemerintah Daerah Desa Kedungkebo	–	–	–
Pemerintah Daerah Desa Kaligawe	–	–	–
Pemerintah Daerah Desa Karangdadap	–	–	–
Pemerintah Daerah Desa Kalilembu	–	–	–
Pemerintah Daerah Desa Pangkah	–	–	–
Pemerintah Daerah Desa Kebonrowopucang	–	–	–
Pemerintah Daerah Desa Kebonsari	–	–	–
Pemerintah Daerah Desa Pegandon	–	–	–

Sumber/Source: Kantor Kecamatan Karangdadap/ *Karangdadap District Office*

Tabel 2.2.2
Table

**Jumlah Pegawai Negeri Sipil Pemerintah Daerah
Kecamatan Karangdadap Menurut Tingkat Pendidikan
dan Jenis Kelamin, 2023**
**Number of Civil Servants of Karangdadap District
Government by Educational Level and Sex, 2023**

Tingkat Pendidikan <i>Educational Level</i>	Laki-Laki <i>Male</i>	Perempuan <i>Female</i>	Jumlah <i>Total</i>
(1)	(2)	(3)	(4)
Sekolah Dasar (SD) <i>Primary School</i>	–	–	–
SMP/Sederajat <i>Junior High School</i>	–	–	–
SMA/Sederajat <i>Senior High School</i>	1	1	2
Diploma I/Akta I <i>Diploma I/Akta I</i>	–	–	–
Diploma II/Akta II <i>Diploma II/Akta II</i>	–	–	–
Diploma III/Akta III <i>Diploma III/Akta III</i>	1	1	2
Diploma IV/Akta IV <i>Diploma IV/Akta IV</i>	–	–	–
S1/Sarjana <i>Under Graduate/Bachelor</i>	4	3	7
S2/Pasca Sarjana <i>Graduate</i>	–	3	3
S3/Doktor/Ph.D <i>Post Graduate</i>	–	–	–
Jumlah/Total	6	8	14

Sumber/Source: Kantor Kecamatan Karangdadap/ Karangdadap District Office

Tabel 2.2.3 Banyaknya Perangkat Desa Menurut Desa dan Jabatannya di Kecamatan Karangdadap, 2023
Table *Number of Village Officials by Village and Position in Karangdadap District, 2023*

Desa/Kelurahan <i>Village/Kelurahan</i>	Kepala Desa/ Kelurahan <i>Head of Village</i>	Sekretaris Desa/ Kelurahan <i>Secretary of Village</i>	Kepala Dusun/ Head of Subvillage	Kaur	Staf/ Staff
(1)	(2)	(3)	(4)	(5)	(6)
1. Logandeng	1	1	3	4	0
2. Jrebengkembang	0	1	7	4	0
3. Pagumenganmas	1	1	6	3	0
4. Kedungkebo	1	1	6	4	0
5. Kaligawe	1	1	5	4	0
6. Karangdadap	1	1	6	4	0
7. Kalilembu	1	1	4	4	0
8. Pangkah	1	1	3	4	0
9. Kebonrowopucang	1	1	7	4	0
10. Kebonsari	1	1	5	4	0
11. Pegandon	1	1	5	4	0
Jumlah/Total	10	11	57	43	0

Sumber/Source: Kantor Kecamatan Karangdadap/ Karangdadap District Office

Tabel
Table 2.2.4

**Nama Kepala Desa/Kelurahan dan Sekretaris Desa/
Kelurahan di Kecamatan Karangdadap, 2023**
**Name of Village Head and Village Secretary in Karangdadap
District, 2023**

Desa/Kelurahan Village/Kelurahan	Kepala Desa/Kelurahan Head of Village	Sekretaris Desa/Kelurahan Secretary of Village
(1)	(2)	
1. Logandeng	KUSNOTO	TAKDIE MUDHI, S.Pd.I
2. Jrebengkembang	-	NOOR WIDATUL QONI'AH, S.Pd
3. Pagumenganmas	ISTADI	SUWARNO
4. Kedungkebo	NUH SANI, S.Pd.I	MUHAMMAD FAD'AN
5. Kaligawe	NUROHMAN	AKHMAD FENDI
6. Karangdadap	AMAT LATHIFIN	MUHAMMAD FATQON, SE
7. Kalilembu	MUH HADI FARUQI	M. FARICHIN
8. Pangkah	KHOLIDAH	AHMAD MUSLIH, S.Kom
9. Kebonrowopucang	SUHARTONO, S.Pd	DEWI SETIYAWATI
10. Kebonsari	RETNO	AHMAD BAIHAQI, S.Pd.I
11. Pegandon	KHABIBAH	ROMADLON

Sumber/Source: Kantor Kecamatan Karangdadap/ Karangdadap District Office

BAB
CHAPTER

3

PENDUDUK

POPULATION

Jumlah Penduduk / Total Population

Laki-Laki / Male

Perempuan / Female

22.632



21.397



Kepadatan Penduduk (per KM²)
Population Density (per KM²)

2.097 per KM²

Setiap 1 kilometer persegi terdapat sejumlah **2.097** penduduk.

<https://pekalongankab.bps.go.id>

PENJELASAN TEKNIS

1. Jumlah Penduduk yang dipublikasikan dalam Kecamatan Dalam Angka tahun 2023 dari level kecamatan sampai dengan level kelurahan menggunakan data registrasi administrasi kependudukan dari Dinas Kependudukan dan Pencatatan Sipil Kecamatan Sragi.
2. Administrasi Kependudukan adalah rangkaian kegiatan penataan dan penertiban dalam penerbitan dokumen dan data kependudukan melalui pendaftaran penduduk, pencatatan sipil, pengelolaan administrasi kependudukan serta pendayagunaan hasilnya untuk pelayanan publik dan sektor lain.
3. Pendaftaran Penduduk adalah pencatatan biodata penduduk, pencatatan atas laporan peristiwa kependudukan dan pendataan penduduk Rentan administrasi kependudukan serta penertiban dokumen kependudukan 4 . berupa kartu identitas atau surat keterangan kependudukan.
4. Penduduk adalah setiap orang baik warga negara Indonesia maupun Warga Negara Asing yang bertempat tinggal di wilayah 5. di Negara RI dan telah memenuhi ketentuan Peraturan Perundang undangan yang berlaku.
5. Penduduk wajib KTP adalah

TECHNICAL NOTES

1. *Population Number published in Sub-districts in Figures in 2023 from sub-district level to village level using population administration registration data from the Population and Civil Registration Service of Sragi Sub-district.*
2. *Population Administration is a series of activities for arranging and organizing population documents and data through population registration, civil registration, population administration management and utilization of the results for public services and other sectors.*
3. *Population Registration is the recording of population biodata, recording of population event reports and data collection of vulnerable population population administration and the ordering of population documents*
4. *in the form of identity cards or population certificates. Population is every person, both Indonesian citizens and foreign citizens who reside in the territory*
5. *of the Republic of Indonesia and have fulfilled the provisions of the applicable laws and regulations. Residents who are required to have an ID card are Indonesian citizens and foreigners who have a permanent residence permit and are 17 (seventeen) years old or have been married*

warga Negara Indonesia dan Orang Asing yang memiliki izin Tinggal Tetap dan telah berumur . 17 (tujuh belas) tahun atau telah kawin atau pernah menikah secara sah.

6. Kartu Tanda Penduduk adalah identitas resmi penduduk sebagai bukti diri yang diterbitkan oleh Instansi pelaksana yang berlaku diseluruh wilayah NKRI.

or have been legally married. The Population Identification Card is the official identity of a resident as proof of identity issued by the implementing agency that applies throughout the territory of the Republic of Indonesia.

<https://pekalongankab.bps.go.id>

ULASAN

Jumlah penduduk Kecamatan Karangdadap pada tahun 2023 tercatat sebanyak 44.029 jiwa, yang terdiri dari penduduk laki-laki sebanyak 22.632 jiwa dan penduduk perempuan sebanyak 21.397 jiwa.

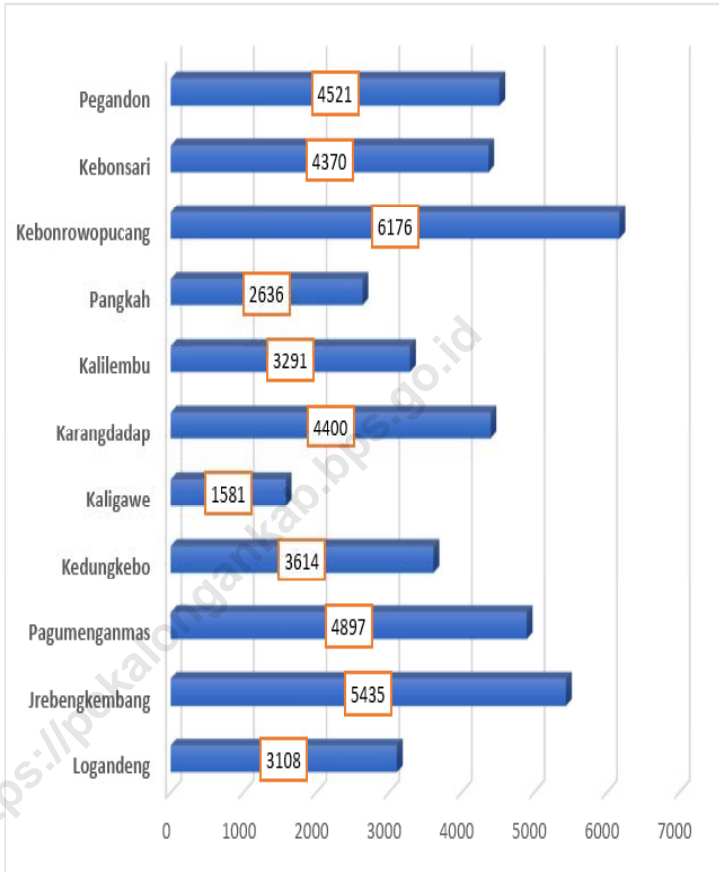
Pada Tahun 2023 rata-rata kepadatan penduduk di Kecamatan Karangdadap sebanyak 2.097 jiwa per km². Wilayah terpadat penduduknya adalah Desa Kebonrowopucang dengan 3.100 jiwa per km². Sedangkan wilayah dengan kepadatan terendah adalah Desa Kaligawe 567 jiwa.

DESCRIPTION

The population of Karangdadap District in 2023 was recorded at 44.029 people, consisting of 22.632 male residents and 21.397 female residents.

In 2023, the average population density in Karangdadap District was 2.097 people per km². The most densely populated area is Kebonrowopucang Village with 3.100 people per km². While the area with the lowest density is Kaligawe Village with 567 people.

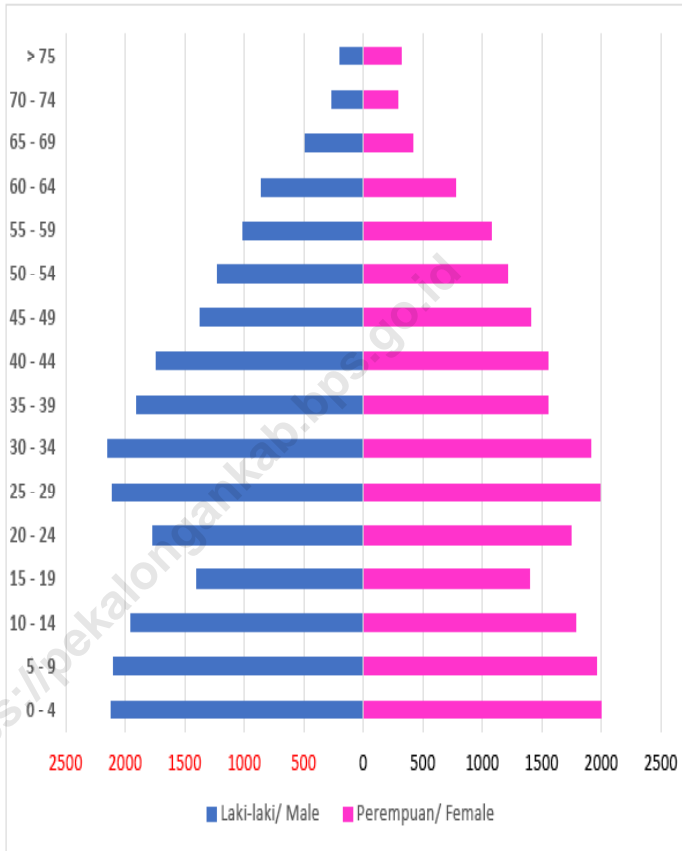
<https://pekalongankab.bps.go.id>



Sumber/Source : Dinas Kependudukan dan Pencatatan Sipil Kabupaten Pekalongan/ Demography and Civil Registration Services of Pekalongan Regency

Gambar 3.1
Figures

Jumlah Penduduk Menurut Desa/Kelurahan di Kecamatan Karangdadap, 2023
Total Population by Village in Karangdadap District, 2023



Sumber/Source : Dinas Kependudukan dan Pencatatan Sipil Kabupaten Pekalongan/ Demography and Civil Registration Services of Pekalongan Regency

Gambar 3.2
Figures

Piramida Penduduk Kecamatan Karangdadap, 2023
Population Pyramid of Karangdadap District, 2023

Tabel 3.1 **Penduduk, Distribusi Persentase Penduduk, Kepadatan Penduduk, Rasio Jenis Kelamin Penduduk Menurut Desa/ Kelurahan di Kecamatan Karangdadap, 2023**
Population, Percentage Distribution of Population, Population Density, and Population Sex Ratio by Villages/ Kelurahan in Karangdadap District, 2023

Desa/Kelurahan Village/Kelurahan	Penduduk/Population		
	Laki-Laki/Male	Perempuan/Female	Jumlah/Total
(1)	(2)	(3)	(4)
1. Logandeng	1.572	1.536	3.108
2. Jrebengkembang	2.821	2.614	5.435
3. Pagumenganmas	2.509	2.388	4.897
4. Kedungkebo	1.834	1.780	3.614
5. Kaligawe	822	759	1.581
6. Karangdadap	2.254	2.146	4.400
7. Kalilembu	1.716	1.575	3.291
8. Pangkah	1.359	1.277	2.636
9. Kebonrowopucang	3.176	3.000	6.176
10. Kebonsari	2.242	2.128	4.370
11. Pegandon	2.327	2.194	4.521
Nama Kecamatan	22.632	21.397	44.029

Sumber/Source: Dinas Kependudukan dan Pencatatan Sipil Kabupaten Pekalongan/ Demography and Civil Registration Services of Pekalongan Regency

Lanjutan Tabel/*Continued Table 3.1*

Desa/Kelurahan Village/Kelurahan	Persentase Penduduk Percentage of Total Population	Kepadatan Penduduk (per km²) Population Density per sq.km	Rasio Jenis Kelamin Penduduk Population Sex Ratio
(1)	(5)	(6)	(7)
1. Logandeng	7,06	2.170	102,34
2. Jrebengkembang	12,34	2.447	107,92
3. Pagumenganmas	11,12	1.763	105,07
4. Kedungkebo	8,21	1.319	103,03
5. Kaligawe	3,59	567	108,30
6. Karangdadap	9,99	2.139	105,03
7. Kalilembu	7,47	2.830	108,95
8. Pangkah	5,99	3.809	106,42
9. Kebonrowopucang	14,03	3.100	105,87
10. Kebonsari	9,93	2.617	105,36
11. Pegandon	10,27	3.088	106,06
Kecamatan Karangdadap	100,00	2.097	105,77

Sumber/*Source*: Dinas Kependudukan dan Pencatatan Sipil Kabupaten Pekalongan/ *Demography and Civil Registration Services of Pekalongan Regency*

Tabel
Table 3.2

Jumlah Penduduk Menurut Kelompok Umur dan Jenis Kelamin di Kecamatan Karangdadap, 2023
Population by Age Groups and Sex in Karangdadap District, 2023

Kelompok Umur Age Groups	Jenis Kelamin/Sex		
	Laki-Laki Male	Perempuan Female	Jumlah Total
(1)	(2)	(3)	(4)
0-4	2.120	2.001	4.121
5-9	2.100	1.964	4.064
10-14	1.949	1.786	3.735
15-19	1.397	1.393	2.790
20-24	1.765	1.750	3.515
25-29	2.103	1.993	4.096
30-34	2.144	1.909	4.053
35-39	1.906	1.555	3.461
40-44	1.734	1.553	3.287
45-49	1.370	1.411	2.781
50-54	1.228	1.217	2.445
55-59	1.016	1.075	2.091
60-64	853	771	1.624
65-69	487	413	900
70-74	261	288	549
75+	199	318	517
Kecamatan Karangdadap	22.632	21.397	44.029

Sumber/Source: Dinas Kependudukan dan Pencatatan Sipil Kabupaten Pekalongan/ Demography and Civil Registration Services of Pekalongan Regency

BAB CHAPTER

4

SOSIAL DAN KESEJAHTERAAN RAKYAT

SOCIAL AND WELFARE

Jumlah Tempat Peribadatan

Number of Worship Places



Masjid
23



**Gereja
Protestan**
1



Pura
0



Mushola
155



**Gereja
Katholik**
0



Vihara
0

Banyak Desa yang Memiliki Sarana Kesehatan

Number of Villages Have Health Facilities



0

Rumah Sakit
Hospital



0

Rumah Sakit Bersalin
Maternity Hospital



0

Poliklinik
Polyclinic



0

Puskesmas Rawat Inap
Public Health Center with Inpatient Care



0

Puskesmas Tanpa Rawat Inap
Public Health Center without Inpatient Care



0

Apotek
Pharmacy

<https://pekalongankab.bps.go.id>

PENJELASAN TEKNIS

1. Jalur Pendidikan di Indonesia terdiri atas 1) pendidikan formal, 2) pendidikan nonformal, dan 3) pendidikan informal yang ketiganya dapat saling melengkapi dan memperkaya (Undang-Undang No.20 Tahun 2003 tentang Sistem Pendidikan Nasional).
2. Jenjang Pendidikan Formal terdiri atas pendidikan dasar, pendidikan menengah, dan pendidikan tinggi. Jenis pendidikan yang diajarkan mencakup pendidikan umum, kejuruan, akademik, profesi, vokasi, keagamaan, dan khusus.
 - Pendidikan Dasar berbentuk Sekolah Dasar (SD) dan Madrasah Ibtidaiyah (MI) atau bentuk lain yang sederajat serta Sekolah Menengah Pertama (SMP) dan Madrasah Tsanawiyah (MTs), atau bentuk lain yang sederajat
 - Pendidikan Menengah berbentuk Sekolah Menengah Atas (SMA), Madrasah Aliyah (MA), Sekolah Menengah Kejuruan (SMK), dan Madrasah Aliyah Kejuruan (MAK), atau bentuk lain yang sederajat.
 - Pendidikan Tinggi merupakan jenjang pendidikan setelah pendidikan menengah yang mencakup program pendidikan diploma, sarjana, magister, Spesialis, dan doktor yang diselenggarakan oleh Perguruan tinggi .

TECHNICAL NOTES

1. *The education pathway in Indonesia consists of 1) formal education, 2) non-formal education, and 3) informal education, all three of which can complement and enrich each other (Law No. 20 of 2003 concerning 2.the National Education System). Formal education levels consist of basic education, secondary education, and 2.*
2. *higher education. The types of education taught include general, vocational, academic, professional, vocational, religious, and special education.*

Basic education is in the form of Elementary Schools (SD) and Madrasah Ibtidaiyah (MI) or other equivalent forms as well as Junior High Schools (SMP) and Madrasah Tsanawiyah (MTs), or other equivalent forms. Secondary education is in the form of Senior High Schools (SMA), Madrasah Aliyah (MA), Vocational High Schools (SMK), and Madrasah Aliyah Kejuruan (MAK), or other equivalent forms. Higher education is the level of education after secondary education which includes diploma, bachelor's, master's, specialist, and doctoral education programs organized by universities.

3. *Higher education institutions can be in the form of academies,*

- Perguruan tinggi dapat berbentuk akademi, politeknik, Sekolah Tinggi, Institut, atau Universitas..
3. Keluarga Pengguna Listrik PLN (Perusahaan Listrik Negara) adalah keluarga pengguna/pelanggan listrik yang disalurkan oleh PLN dengan atau tanpa meteran resmi dari PLN.
 4. Keluarga Pengguna Listrik Non-PLN adalah keluarga pengguna/pelanggan listrik selain PLN, misalnya diesel/generator, listrik diusahakan oleh pemerintah daerah, swasta, atau listrik swadaya masyarakat.
 5. Keluarga Bukan Pengguna Listrik adalah keluarga yang tidak menggunakan listrik sebagai sumber energi untuk penerangan rumah.
 6. Jalan Utama Desa adalah jalan yang dianggap oleh sebagian besar penduduk desa/kelurahan setempat sebagai jalan yang paling penting atau paling sering digunakan untuk arus transportasi dari/menjuu kantor camat terdekat.
 7. Sumber Penerangan Jalan Utama adalah jenis penerangan dan sumber pembiayaan penerangan yang ada di jalan utama desa. Dikelompokan menjadi: Listrik diusahakan oleh pemerintah, listrik non-pemerintah, dan non listrik.
- polytechnics, colleges, institutes, or universities.*
3. *PLN (State Electricity Company) Electricity User Families are families of electricity users/customers distributed by PLN with or without official meters from PLN.*
 4. *Non-PLN Electricity User Families are families of electricity users/customers other than PLN, for example diesel/generators, electricity provided by the local government, private sector, or community self-help electricity.*
 5. *Non-Electricity User Families are families who do not use electricity as a source of energy for homelighting. The Main Village*
 6. *Main Road is a road that is considered by most of the local village/sub-district residents as the most important or most frequently used road for transportation from/to the nearest sub-district office.*
 7. *The Main Road Lighting Source is the type of lighting and source of lighting financing on the main village road. Grouped into: electricity provided by the government, non-government electricity, and non-electricity.*

8. Bahan Bakar adalah jenis bahan yang digunakan untuk memasak oleh mayoritas keluarga di desa/ kelurahan

9. Bencana Alam adalah peristiwa atau serangkaian peristiwa yang mengancam dan mengganggu kehidupan/ penghidupan masyarakat yang disebabkan oleh faktor alam antara lain berupa gempa bumi, tsunami, gunung meletus, banjir, kekeringan, angin topan, dan tanah longsor sehingga mengakibatkan kerugian materimaupunnonmateri.

8. Fuel is a type of material used for cooking by the majority of families in villages/sub-districts

9. Natural disasters are events or a series of events that threaten and disrupt the lives/livelihoods of the community caused by natural factors including earthquakes, tsunamis, volcanic eruptions, floods, droughts, hurricanes, and landslides resulting in material and non-material losses.

<https://pekalongankab.bps.go.id>

ULASAN**PENDIDIKAN**

Fasilitas pendidikan di Kecamatan Karangdadap sangat lengkap dari tingkat dasar hingga perguruan tinggi. Fasilitas pendidikan tersebut tersebar di seluruh kelurahan yang ada di Kecamatan Karangdadap. Pada tahun 2023 tercatat terdapat 43 fasilitas pendidikan negeri maupun swasta dengan TK/RA sebanyak 15 sekolah, jenjang SD/MI sebanyak 12 Sekolah, SMP/MTs sebanyak 0 Sekolah, SMA/MA/SMK sebanyak 2 Sekolah.

KESEHATAN

Fasilitas kesehatan merupakan sarana penunjang yang sangat penting bagi masyarakat yang tinggal pada suatu wilayah, hal ini untuk menunjang akan kebutuhan akan pelayanan kesehatan. Dari 11 desa/kelurahan, ada sebanyak 1 desa/kelurahan yg memiliki fasilitas Puskesmas, 2 desa memiliki fasilitas Puskesmas Pembantu, 0 desa/ kelurahan memiliki fasilitas Poliklinik, dan 4 kelurahan memiliki fasilitas Apotek.

PERUMAHAN

Rumah adalah salah satu bangunan yang dijadikan tempat tinggal keluarga untuk hidup, makan, tidur, beraktifitas dan lain-lain. Menurut hasil pendataan Potensi Desa, seluruh rumah yang berada di Kecamatan Karangdadap sudah menggunakan fasilitas penerangan yang diperoleh dari PLN, bahkan jalan utama yang melintas di seluruh jalan kelurahan sudah menggunakan penerangan jalan yang diperoleh dari Pemerintah.

DESCRIPTION**E D U C A T I O N**

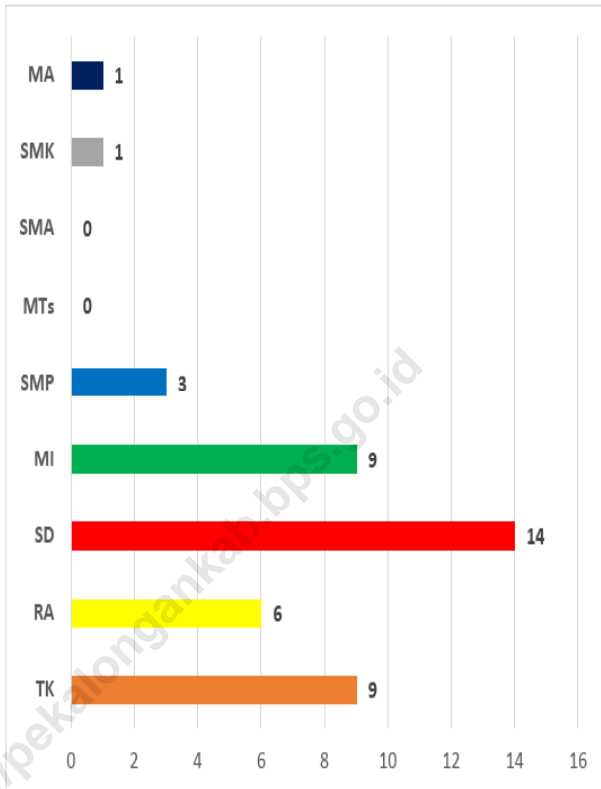
Educational facilities in Karangdadap District are very complete from elementary to tertiary level. These educational facilities are spread across all sub-districts in Sragi District. In 2022, there were 67 public and private educational facilities with 23 TK/RA schools, 34 SD/MI schools, 7 SMP/MTs schools, 3 SMA/MA/SMK schools.

H E A L T H

Health facilities are very important supporting facilities for people living in an area, this is to support the need for health services. Of the 11 villages/sub-districts, there are 1 villages/sub-districts that have Puskesmas facilities, 2 villages have Puskesmas Pembantu facilities, 0 villages/sub-districts have Polyclinic facilities, and 4 sub-districts have Pharmacy facilities.

H O U S I N G

A house is a building that is used as a place for families to live, eat, sleep, do activities and so on. According to the results of the Village Potential data collection, all houses in Karangdadap District have used lighting facilities obtained from PLN, even the main roads that cross all sub-district roads have used street lighting obtained from the Government.



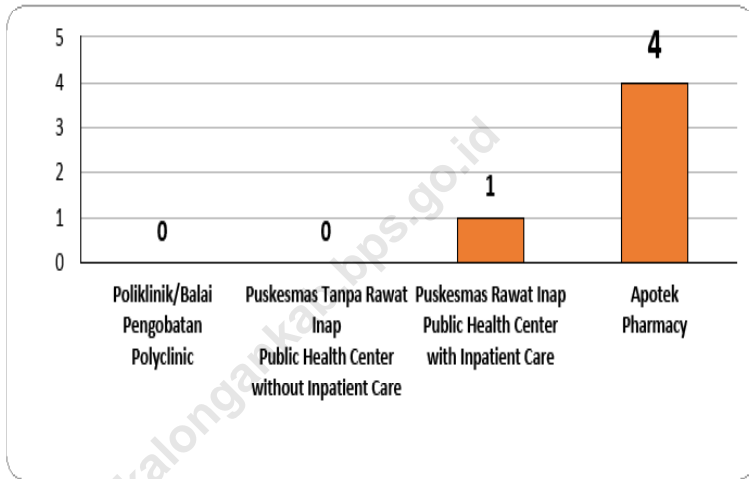
Sumber/Source :¹ Kementerian Pendidikan, Kebudayaan, Riset, dan Teknologi; <https://dapo.kemdikbud.go.id/sp>; data semester genap per tanggal 3 September 2024 /Ministry of Education, Culture, Research, and Technology; <https://dapokemdikbud.go.id/sp>; even semester data as of 3 September 2024

² Kementerian Agama, EMIS, data semester genap laporan sampai dengan 30 Juni 2024 /Ministry of Religious Affairs, EMIS, odd semester report data up to 30 June 2024

⁴ Kementerian Pendidikan, Kebudayaan, Riset, dan Teknologi; Sistem Data Pokok Pendidikan; data semester ganjil laporan sampai dengan 30 November 2023 /Ministry of Education, Culture, Research, and Technology; Basic Education Data System; odd semester report data up to 30 November 2023

Gambar 4.1
Figures

Banyaknya Sekolah Menurut Tingkat Pendidikan di Kecamatan Krangdadap, 2023
Number of Schools by Educational Level in Karangdadap District, 2023



Sumber/Source : Kantor Desa/Kelurahan se-Kecamatan Karangdadap/ Village Offices in Karangdadap District

Gambar 4.2
Figures

Banyaknya Sarana Kesehatan dan Jenis Sarana Kesehatan, 2023
Number of Health Facilities and Type of Health Facilities, 2023

4.1 PENDIDIKAN EDUCATION

Tabel 4.1.1 Banyaknya Desa¹/Kelurahan yang Memiliki Fasilitas Sekolah Menurut Tingkat Pendidikan di Kecamatan Karangdadap, 2021–2023
Number of Villages¹/Kelurahan Having Educational Facilities by Educational Level in Karangdadap District, 2021–2023

Tingkat Pendidikan Educational Level	2021 ²	2022 ³	2023 ⁴
(1)	(2)	(3)	(4)
Sekolah Dasar (SD) <i>Primary School</i>	14	14	11
Madrasah Ibtidaiyah (MI) <i>Madrasah Ibtidaiyah</i>	9	9	9
Sekolah Menengah Pertama (SMP) <i>Junior High School</i>	3	3	3
Madrasah Tsanawiyah (MTs) <i>Madrasah Tsanawiyah (MTs)</i>	-	-	-
Sekolah Menengah Atas (SMA) <i>Senior High School</i>	-	-	-
Sekolah Menengah Kejuruan (SMK) <i>Vocational High School</i>	1	1	1
Madrasah Aliyah (MA) <i>Madrasah Aliyah</i>	1	1	1
Akademi/Perguruan Tinggi <i>Academy/University</i>	-	-	-

Catatan/Note: ¹ Desa pada tabel ini termasuk Unit Permukiman Transmigrasi (UPT) yang masih dibina oleh kementerian terkait/
Villages in this table include Transmigration Settlement Unit which is still fostered by the relevant ministries.

Sumber/Source: ² Badan Pusat Statistik, Pendataan Potensi Desa (Podes)/BPS-Statistics Indonesia, Village Potential Data Collecting

³ Monografi Kecamatan Karangdadap/ *Karangdadap District Monograph*

⁴ Kantor Desa/Kelurahan se-Kecamatan Karangdadap/ *Village Offices in Karangdadap District*

Tabel 4.1.2 Jumlah Sekolah Menurut Tingkat Pendidikan di Kecamatan Karangdadap, 2023/2024
Table Number of Schools by Educational Level in Karangdadap District, 2023/2024

Tingkat Pendidikan Educational Level	Negeri/Public	Swasta/Private	Jumlah/Total
(1)	(2)	(3)	(4)
Taman Kanak-Kanak (TK) ¹ / Kindergarten ¹	–	9	9
Raudatul Athfal (RA) ² Raudatul Athfal (RA) ²	–	6	6
Sekolah Dasar (SD) ⁴ Elementary Schools ⁴	13	1	14
Madrasah Ibtidaiyah (MI) ² / Madrasah Ibtidaiyah (MI) ²	–	9	9
Sekolah Menengah Pertama (SMP) ⁴ /Junior High Schools ⁴	1	2	3
Madrasah Tsanawiyah (MTs) ² /Madrasah Tsanawiyah (MTs) ²	–	–	–
Sekolah Menengah Atas (SMA) ⁴ /Senior High Schools ⁴	–	–	–
Sekolah Menengah Kejuruan (SMK) ⁴ Vocational High Schools ⁴	1	–	1
Madrasah Aliyah (MA) ² Madrasah Aliyah (MA) ²	–	1	1

Catatan/Note: ³ Seluruh Raudatul Athfal (RA) berstatus swasta/All Raudatul Athfal (RA) are private

Sumber/Source: ¹ Kementerian Pendidikan, Kebudayaan, Riset, dan Teknologi; <https://dapo.kemdikbud.go.id/sp>; data semester genap per tanggal 3 September 2024 /Ministry of Education, Culture, Research, and Technology; <https://dapo.kemdikbud.go.id/sp>; even semester data as of 3 September 2024

² Kementerian Agama, EMIS, data semester genap laporan sampai dengan 30 Juni 2024/Ministry of Religious Affairs, EMIS, odd semester report data up to 30 June 2024

⁴ Kementerian Pendidikan, Kebudayaan, Riset, dan Teknologi; Sistem Data Pokok Pendidikan; data semester ganjil laporan sampai dengan 30 November 2023/Ministry of Education, Culture, Research, and Technology; Basic Education Data System; odd semester report data up to 30 November 2023

Tabel 4.1.3 Jumlah Guru Menurut Tingkat Pendidikan di Kecamatan Karangdadap, 2023/2024
Table Number of Teachers by Educational Level in Karangdadap District, 2023/2024

Tingkat Pendidikan Educational Level	Negeri/Public	Swasta/Private	Jumlah/Total
(1)	(2)	(3)	(4)
Taman Kanak-Kanak (TK) ^{1,5} <i>Kindergarten</i> ^{1,5}	–	21	21
Raudatul Athfal (RA) ^{2,3,5} <i>Raudatul Athfal (RA)</i> ^{2,3,5}	–	51	51
Sekolah Dasar (SD) ^{4,5} <i>Elementary Schools</i> ^{4,5}	118	7	125
Madrasah Ibtidaiyah (MI) ^{2,5} <i>Madrasah Ibtidaiyah (MI)</i> ^{2,5}	–	149	149
Sekolah Menengah Pertama (SMP) ^{4,5} <i>Junior High Schools</i> ^{4,5}	30	15	45
Madrasah Tsanawiyah (MTs) ^{2,5} <i>Madrasah Tsanawiyah (MTs)</i> ^{2,5}	–	–	–
Sekolah Menengah Atas (SMA) ^{4,5} <i>Senior High Schools</i> ^{4,5}	–	–	–
Sekolah Menengah Kejuruan (SMK) ^{4,5} <i>Vocational High Schools</i> ^{4,5}	83	–	83
Madrasah Aliyah (MA) ^{2,5} <i>Madrasah Aliyah (MA)</i> ^{2,5}	–	17	17

Catatan/Note: ³Seluruh Raudatul Athfal (RA) berstatus swasta/All Raudatul Athfal (RA) are private

⁵Jumlah guru termasuk kepala sekolah dan guru/The total of teachers including headmasters and teachers

Sumber/Source: ¹Kementerian Pendidikan, Kebudayaan, Riset, dan Teknologi; <https://dapo.kemdikbud.go.id/sp>; data semester genap per tanggal 3 September 2024 /Ministry of Education, Culture, Research, and Technology; <https://dapo.kemdikbud.go.id/sp>; even semester data as of 3 September 2024

²Kementerian Agama, EMIS, data semester genap laporan sampai dengan 30 Juni 2024/Ministry of Religious Affairs, EMIS, odd semester report data up to 30 June 2024

⁴Kementerian Pendidikan, Kebudayaan, Riset, dan Teknologi; Sistem Data Pokok Pendidikan; data semester ganjil laporan sampai dengan 30 November 2023/Ministry of Education, Culture, Research, and Technology; Basic

Tabel 4.1.4 Jumlah Murid Menurut Tingkat Pendidikan di Kecamatan Karangdadap, 2023/2024
Table Number of Pupils by Educational Level in Karangdadap District, 2023/2024

Tingkat Pendidikan Educational Level	Negeri/Public	Swasta/Private	Jumlah/Total
(1)	(2)	(3)	(4)
Taman Kanak-Kanak (TK) ¹ / Kindergarten ¹	–	448	448
Raudatul Athfal (RA) ² Raudatul Athfal (RA) ²	–	889	889
Sekolah Dasar (SD) ⁴ Elementary Schools ⁴	1.917	104	2.021
Madrasah Ibtidaiyah (MI) ² / Madrasah Ibtidaiyah (MI) ²	–	2.202	2.202
Sekolah Menengah Pertama (SMP) ⁴ /Junior High Schools ⁴	537	895	1.432
Madrasah Tsanawiyah (MTs) ² /Madrasah Tsanawiyah (MTs) ²	–	–	–
Sekolah Menengah Atas (SMA) ⁴ /Senior High Schools ⁴	–	–	–
Sekolah Menengah Kejuruan (SMK) ⁴ Vocational High Schools ⁴	1.466	–	1.466
Madrasah Aliyah (MA) ² Madrasah Aliyah (MA) ²	–	197	197

Catatan/Note: ³ Seluruh Raudatul Athfal (RA) berstatus swasta/All Raudatul Athfal (RA) are private

Sumber/Source: ¹ Kementerian Pendidikan, Kebudayaan, Riset, dan Teknologi; <https://dapo.kemdikbud.go.id/sp>; data semester genap per tanggal 3 September 2024 /Ministry of Education, Culture, Research, and Technology; <https://dapo.kemdikbud.go.id/sp>; even semester data as of 3 September 2024

² Kementerian Agama, EMIS, data semester genap laporan sampai dengan 30 Juni 2024/Ministry of Religious Affairs, EMIS, odd semester report data up to 30 June 2024

⁴ Kementerian Pendidikan, Kebudayaan, Riset, dan Teknologi; Sistem Data Pokok Pendidikan; data semester ganjil laporan sampai dengan 30 November 2023/Ministry of Education, Culture, Research, and Technology; Basic Education Data System; odd semester report data up to 30 November 2023

4.2 KESEHATAN HEALTH

Tabel 4.2.1 Banyaknya Desa¹/Kelurahan yang Memiliki Sarana Kesehatan Menurut Jenis Sarana Kesehatan di Kecamatan Karangdadap, 2021–2023
Number of Villages¹/Kelurahan Health Facilities by Type of Health Facilities in Karangdadap District, 2021–2023

Jenis Sarana Kesehatan <i>Type of Health Facilities</i>	2021	2022	2023
(1)	(2)	(3)	(4)
Rumah Sakit <i>Hospital</i>	-	-	-
Rumah Sakit Bersalin <i>Maternity Hospital</i>	-	-	-
Poliklinik/Balai Pengobatan <i>Polyclinic</i>	-	-	-
Puskesmas Rawat Inap <i>Public Health Center with Inpatient Care</i>	1	1	1
Puskesmas Tanpa Rawat Inap <i>Public Health Center without Inpatient Care</i>	-	-	-
Apotek <i>Pharmacy</i>	-	-	4

Catatan/Note: ¹Desa pada tabel ini termasuk Unit Permukiman Transmigrasi (UPT) yang masih dibina oleh kementerian terkait/
Villages in this table include Transmigration Settlement Unit which is still fostered by the relevant ministries.

Sumber/Source: ²Badan Pusat Statistik, Pendataan Potensi Desa (Podes)/BPS-Statistics Indonesia, Village Potential Data Collecting

³Monografi Kecamatan Karangdadap/ *Karangdadap District Monograph*

⁴Kantor Desa/Kelurahan se-Kecamatan Karangdadap/ *Village Offices in Karangdadap District*

Tabel
Table 4.2.2

Banyaknya Warga Penderita Kekurangan Gizi Menurut Desa/Kelurahan di Kecamatan Karangdadap, 2023
Number of People with Malnutrition by Villages/Kelurahan in Karangdadap District, 2023

Desa/Kelurahan Village/Kelurahan	2023
(1)	(2)
1. Logandeng	4
2. Jrebengkembang	1
3. Pagumenganmas	10
4. Kedungkebo	2
5. Kaligawe	2
6. Karangdadap	8
7. Kalilembu	2
8. Pangkah	4
9. Kebonrowopucang	8
10. Kebonsari	7
11. Pegandon	6
Jumlah/Tootal	54

Sumber/Source: Puskesmas Kecamatan Karangdadap/ Karangdadap District Health Center

Tabel 4.2.3
Table

**Kemudahan Mencapai Sarana Kesehatan Terdekat
Bagi Desa/Kelurahan yang Tidak Ada Sarana Kesehatan
Menurut Desa /Kelurahan dan Jenis Sarana Kesehatan di
Kecamatan Karangdadap, 2023**
*Ease of Reaching the Nearest Health Facilities for Villages
with No Health Facilities by Village and Type of Health
Facilities in Karangdadap District, 2023*

Desa/Kelurahan <i>Village/Kelurahan</i>	Rumah Sakit/ <i>Hospital</i>	Rumah Sakit Bersalin/ <i>Maternity Hospital</i>	Poliklinik <i>Polyclinic</i>
(1)	(2)	(3)	(4)
1. Logandeng	Mudah	Sangat Sulit	Sangat Mudah
2. Jrebengkembang	Mudah	Sangat Sulit	Sangat Mudah
3. Pagumenganmas	Mudah	Sangat Sulit	Mudah
4. Kedungkebo	Mudah	Sangat Sulit	Sangat Mudah
5. Kaligawe	Mudah	Sangat Sulit	Mudah
6. Karangdadap	Mudah	Sangat Sulit	Sangat Mudah
7. Kalilembu	Mudah	Sangat Sulit	Sangat Mudah
8. Pangkah	Mudah	Sangat Sulit	Mudah
9. Kebonrowopucang	Sangat Mudah	Sangat Sulit	Sangat Mudah
10. Kebonsari	Sangat Mudah	Sangat Sulit	Mudah
11. Pegandon	Sangat Mudah	Sangat Sulit	Mudah

Lanjutan Tabel/*Continued Table 4.2.3*

Desa/Kelurahan <i>Village/Kelurahan</i>	Puskesmas <i>Public Health Center</i>		
	Rawat Inap/ <i>Inpatient</i>	Tanpa Rawat Inap Bersalin/ <i>Without Hospitalization</i>	Apotek <i>Pharmacy</i>
(1)	(5)	(6)	(7)
1. Logandeng	Sangat Mudah	Sangat Mudah	Mudah
2. Jrebengkembang	Sangat Mudah	Sangat Mudah	–
3. Pagumenganmas	Sangat Mudah	Sangat Mudah	Sangat Mudah
4. Kedungkebo	Sangat Mudah	Mudah	Sangat Mudah
5. Kaligawe	Mudah	Mudah	Mudah
6. Karangdadap	–	Mudah	–
7. Kalilembu	Sangat Mudah	Sangat Mudah	Sangat Mudah
8. Pangkah	Sangat Mudah	Sangat Mudah	–
9. Kebonrowopucang	Sangat Mudah	Sangat Mudah	Sangat Mudah
10. Kebonsari	Sangat Mudah	Sangat Mudah	Sangat Mudah
11. Pegandon	Sangat Mudah	Sangat Mudah	–

Sumber/*Source*: Kantor Desa/Kelurahan se-Kecamatan Karangdadap/ *Village Offices in Karangdadap District*

Tabel 4.2.4
Table

Jumlah Tenaga Kesehatan Menurut Desa/Kelurahan di Kecamatan Karangdadap, 2023
Number of Health Workers by Village in Karangdadap District, 2023

Desa/Kelurahan Village/Kelurahan	Dokter Doctor	Bidan Praktek Practice Midwife	Bidan Desa Village Midwife	Paramedis Paramedic	Dukun Bayi Babies Dukun
(1)	(2)	(3)	(4)	(5)	(6)
1. Logandeng	-	1	1	1	2
2. Jrebengkembang	-	-	1	2	7
3. Pagumenganmas	2	-	1	2	1
4. Kedungkebo	-	-	1	2	5
5. Kaligawe	-	-	1	3	-
6. Karangdadap	2	1	1	3	3
7. Kalilembu	-	-	1	1	-
8. Pangkah	-	-	1	3	1
9. Kebonrowopucang	-	1	1	2	2
10. Kebonsari	1	1	1	-	1
11. Pegandon	-	1	1	3	-
Kecamatan Karangdadap	5	5	11	22	22

Sumber/Source: Puskesmas Kecamatan Karangdadap/ Karangdadap District Health Centre

Tabel 4.2.5
Table

Banyaknya pasangan Usia Subur, Peserta KB Menurut Alat Kontrasepsi, dan Persentase Akseptor terhadap PUS di Kecamatan Karangdadap, 2023
Number of Couples of Childbearing Age, Family Planning Participants by Contraceptive Method, and Percentage of Acceptors to PUS in Karangdadap District, 2023

Desa/Kelurahan <i>Village/Kelurahan</i>	Pasangan Usia Subur <i>Fertile Age Couples</i>	Alat Kontrasepsi/ <i>Contraception</i>			
		IUD	MOP	MOW	Implan
(1)	(2)	(3)	(4)	(5)	(6)
1. Logandeng	557	6	1	27	148
2. Jrebengkembang	935	24	-	27	55
3. Pagumenganmas	770	2	-	11	83
4. Kedungkebo	738	3	8	18	62
5. Kaligawe	274	-	1	8	48
6. Karangdadap	662	23	2	24	101
7. Kalilembu	636	53	1	52	62
8. Pangkah	432	16	1	17	22
9. Kebonrowopucang	1.026	10	-	3	33
10. Kebonsari	699	16	-	30	40
11. Pegandon	683	20	-	39	30
Jumlah Total	7.415	173	14	256	684

Lanjutan Tabel/*Continued Table 4.2.5*

Desa/Kelurahan <i>Village/Kelurahan</i>	Alat Kontrasepsi/ <i>Contraception</i>			Jumlah <i>Total</i>	% Akseptor <i>Acceptor</i>
	Suntik	Pil	Kdm/OV		
(1)	(7)	(8)	(9)	(10)	(11)
1. Logandeng	230	2	-	414	74,33
2. Jrebengkembang	535	77	8	726	77,65
3. Pagumenganmas	483	14	-	593	77,01
4. Kedungkebo	441	28	12	572	77,51
5. Kaligawe	153	10	3	223	80,51
6. Karangdadap	266	37	23	476	71,90
7. Kalilembu	346	8	1	523	82,23
8. Pangkah	288	12	6	362	83,80
9. Kebonrowopucang	790	11	9	856	83,43
10. Kebonsari	382	13	3	484	69,24
11. Pegandon	355	23	6	473	69,25
Jumlah Total	4.269	235	71	5.702	76,90

Sumber/*Source*: Puskesmas Kecamatan Karangdadap/ *Karangdadap District Health Centre*

4.3 PERUMAHAN DAN LINGKUNGAN HOUSING AND ENVIRONMENT

Tabel 4.3.1 **Banyaknya Desa¹/Kelurahan Menurut Sumber Air Minum Sebagian Besar Keluarga di Kecamatan Karangdadap, 2021–2023**
Table **Number of Villages¹/Kelurahan by Drinking Water Source of Majority Family in Karangdadap District, 2021–2023**

Sumber Air Minum Source of Drinking Water	2021 ²	2022 ³	2023 ⁴
(1)	(2)	(3)	(4)
Air Kemasan Bermerk/ <i>Branded Bottled Water</i>	-	-	-
Air Isi Ulang/ <i>Refill Water</i>	-	-	-
Leding Dengan Meteran/ <i>Metered Piped Water</i>	1	1	-
Leding Tanpa Meteran/ <i>Non Metered Piped Water</i>	-	-	-
Sumur Bor atau Pompa/ <i>Artesian Well or Pumped Water</i>	-	-	-
Sumur/ <i>Well</i>	10	10	11
Mata Air/ <i>Spring</i>	-	-	-
Sungai/Danau/Kolam/ Waduk/Situ/ Embung/Bendungan/ <i>River/Lake/Pond/ Reservoir/Dam</i>	-	-	-
Air Hujan/ <i>Rainwater</i>	-	-	-
Lainnya/ <i>Others</i>	-	-	-

Catatan/Note: ¹ Desa pada tabel ini termasuk Unit Permukiman Transmigrasi (UPT) yang masih dibina oleh kementerian terkait/
Villages in this table include Transmigration Settlement Unit which is still fostered by the relevant ministries.

Sumber/Source: ² Badan Pusat Statistik, Pendataan Potensi Desa (Podes)/BPS-Statistics Indonesia, Village Potential Data Collecting

³ Monografi Kecamatan Karangdadap/ *Karangdadap District Monograph*

⁴ Kantor Desa/Kelurahan se-Kecamatan Karangdadap/ *Village Offices in Karangdadap District*

Tabel 4.3.2
Table

Banyaknya Keluarga Menurut Desa/Kelurahan dan Jenis Pengguna Listrik di Kecamatan Karangdadap, 2023
Number of Family by Villages/Kelurahan and Type of Electricity Consumer in Karangdadap District, 2023

Desa/Kelurahan <i>Village/Kelurahan</i>	Pengguna Listrik <i>Electricity Consumer</i>			Bukan Pengguna Listrik <i>Not Electricity Consumer</i>
	PLN <i>State Electricity Company</i>	Non-PLN <i>Non-State Electricity Company</i>	Jumlah <i>Total</i>	
(1)	(2)	(3)	(4)	(5)
1. Logandeng	843	–	843	–
2. Jrebengkembang	1.570	–	1.570	–
3. Pagumenganmas	1.282	–	1.282	–
4. Kedungkebo	1.040	–	1.040	–
5. Kaligawe	509	–	509	–
6. Karangdadap	1.120	–	1.120	–
7. Kalilembu	910	–	910	–
8. Pangkah	999	–	999	–
9. Kebonrowopucang	1.779	–	1.779	–
10. Kebonsari	1.100	–	1.100	–
11. Pegandon	1.375	–	1.375	–
Kecamatan Karangdadap	12.527	–	12.527	–

Sumber/Source: Kantor Desa/Kelurahan se-Kecamatan Karangdadap/ *Village Offices in Karangdadap District*

Tabel
Table 4.3.3

**Banyaknya Desa¹/Kelurahan Menurut Sumber
Penerangan Jalan Utama Desa/Kelurahan di Kecamatan
Karangdadap, 2021–2023**
*Number of Villages¹/Kelurahan by Source of Villages/
Kelurahan's Main Street Illumination in Karangdadap
District, 2021–2023*

Sumber Penerangan Jalan Utama <i>Source of Main Street Illumination</i>	2021 ²	2022 ³	2023 ⁴
(1)	(2)	(3)	(4)
Listrik Pemerintah/ <i>State Electricity</i>	11	11	11
Listrik Non-Pemerintah/ <i>Non-State Electricity</i>	–	–	–
Non Listrik/ <i>Non-Electric</i>	–	–	–

Catatan/*Note*: ¹Desa pada tabel ini termasuk Unit Permukiman Transmigrasi (UPT) yang masih dibina oleh kementerian terkait/
Villages in this table include Transmigration Settlement Unit which is still fostered by the relevant ministries.

Sumber/*Source*: ²Badan Pusat Statistik, Pendataan Potensi Desa (Podes)/*BPS-Statistics Indonesia, Village Potential Data Collecting*

³Monografi Kecamatan Karangdadap/ *Karangdadap District Monograph*

⁴Kantor Desa/Kelurahan se-Kecamatan Karangdadap/ *Village Offices in Karangdadap District*

Tabel
Table 4.3.4

Banyaknya Desa¹/Kelurahan Menurut Penggunaan Fasilitas Tempat Buang Air Besar Sebagian Besar Keluarga di Kecamatan Karangdadap, 2021–2023
Number of Villages¹/Kelurahan by Toilet Facility Used by Majority Family in Karangdadap District, 2021–2023

Fasilitas Tempat Buang Air Besar <i>Toilet Facility</i>	2021 ²	2022 ³	2023 ⁴
(1)	(2)	(3)	(4)
Jamban/Toilet			
Sendiri/Private	10	10	11
Bersama/Shared	1	–	–
Umum/Public	–	1	–
Bukan Jamban/Non-Toilet	–	–	–
Jumlah/Total	11	11	11

Catatan/Note: ¹Desa pada tabel ini termasuk Unit Permukiman Transmigrasi (UPT) yang masih dibina oleh kementerian terkait/
Villages in this table include Transmigration Settlement Unit which is still fostered by the relevant ministries.

Sumber/Source: ²Badan Pusat Statistik, Pendataan Potensi Desa (Podes)/BPS–Statistics Indonesia, Village Potential Data Collecting

³Monografi Kecamatan Karangdadap/ *Karangdadap District Monograph*

⁴Kantor Desa/Kelurahan se-Kecamatan Karangdadap/ *Village Offices in Karangdadap District*

Tabel 4.3.5 Banyaknya Desa/Kelurahan Menurut Jenis Bahan Bakar untuk Memasak yang Digunakan Sebagian Besar Keluarga di Kecamatan Karangdadap, 2023
Table *Number of Villages/Kelurahan by Type of Cooking Fuel Used by Majority Family in Karangdadap District, 2023*

Jenis Bahan Bakar untuk Memasak <i>Type of Cooking Fuel</i>	2023
(1)	(2)
Listrik/ <i>Electric</i>	-
Elpiji 5,5 kg/ <i>Blue Gas 5.5 kg-LPG</i>	5
Elpiji 12 kg/ <i>12 kg-LPG</i>	10
Elpiji 3 kg/ <i>3 kg-LPG</i>	11
Gas Kota/ <i>City Gas</i>	-
Biogas/ <i>Biogas</i>	-
Minyak Tanah/ <i>Kerosene</i>	3
Briket/ <i>Briquettes</i>	-
Arang/ <i>Charcoal</i>	-
Kayu Bakar/ <i>Firewood</i>	11
Lainnya/ <i>Others</i>	-
Jumlah/<i>Total</i>	40

Sumber/*Source*: Kantor Desa/Kelurahan se-Kecamatan Karangdadap/ *Village Offices in Karangdadap District*

4.4 AGAMA DAN SOSIAL LAINNYA RELIGION AND OTHER SOCIAL AFFAIRS

Tabel 4.4.1 Jumlah Tempat Peribadatan Menurut Desa/Kelurahan di Kecamatan Karangdadap, 2023
Table *Number of Worship Places by Villages/Kelurahan in Karangdadap District, 2023*

Desa/Kelurahan <i>Village/Kelurahan</i>	Masjid <i>Mosque</i>	Mushola <i>Pray Room</i>	Gereja Protestan <i>Protestant Church</i>	Gereja Katholik <i>Catholic Church</i>	Pura <i>Temple</i>	Vihara
(1)	(2)	(3)	(4)	(5)	(6)	(7)
1. Logandeng	2	14	-	-	-	-
2. Jrebengkembang	3	19	-	-	-	-
3. Pagumenganmas	2	19	-	-	-	-
4. Kedungkebo	3	14	-	-	-	-
5. Kaligawe	2	7	1	-	-	-
6. Karangdadap	4	12	-	-	-	-
7. Kalilembu	1	11	-	-	-	-
8. Pangkah	2	8	-	-	-	-
9. Kebonrowopucang	1	25	-	-	-	-
10. Kebonsari	1	12	-	-	-	-
11. Pegandon	2	14	-	-	-	-
Kecamatan Karangdadap	23	155	1	-	-	-

Sumber/Source: Kantor Desa/Kelurahan se-Kecamatan Karangdadap/ *Village Offices in Karangdadap District*

Tabel 4.4.2 Jumlah Nikah Menurut Desa/Kelurahan di Kecamatan Karangdadap, 2023
Table *Number of Marriages by Villages/Kelurahan in Karangdadap District, 2023*

Desa/Kelurahan <i>Village/Kelurahan</i>	Nikah <i>Marriage</i>
(1)	(2)
1. Logandeng	19
2. Jrebengkembang	37
3. Pagumenganmas	41
4. Kedungkebo	27
5. Kaligawe	14
6. Karangdadap	30
7. Kalilembu	18
8. Pangkah	14
9. Kebonrowopucang	57
10. Kebonsari	31
11. Pegandon	31
Kecamatan Karangdadap	319

Sumber/Source: KUA Kecamatan Karangdadap/ Karangdadap District Religious Affairs Office

Tabel 4.4.3
Table

**Banyaknya Kejadian Bencana Alam Menurut Desa/
Kelurahan dan Jenis Bencana Alam di Kecamatan
Karangdadap, 2023**
*Number of Natural Disaster Events by Villages/Kelurahan
and Type of Natural Disaster in Karangdadap District,
2023*

Desa/Kelurahan <i>Village/Kelurahan</i>	Gempa Bumi <i>Earthquake</i>	Tsunami <i>Tsunami</i>	Gunung Meletus <i>Volcanic Eruption</i>	Tanah Longsor <i>Landslide</i>
(1)	(2)	(3)	(4)	(5)
1. Logandeng	-	-	-	-
2. Jrebengkembang	-	-	-	-
3. Pagumenganmas	-	-	-	-
4. Kedungkebo	-	-	-	-
5. Kaligawe	-	-	-	-
6. Karangdadap	-	-	-	-
7. Kalilembu	-	-	-	-
8. Pangkah	-	-	-	-
9. Kebonrowopucang	-	-	-	-
10. Kebonsari	-	-	-	-
11. Pegandon	-	-	-	-
Kecamatan Karangdadap	-	-	-	-

Lanjutan Tabel/*Continued Table* 4.4.3

Desa/Kelurahan Village/Kelurahan	Banjir Floods	Banjir Bandang Flash Floods	Kekeringan Drought	Kebakaran Hutan dan Lahan Forest and Land Fires
(1)	(6)	(7)	(8)	(9)
1. Logandeng	-	-	-	-
2. Jrebengkembang	-	-	-	-
3. Pagumenganmas	-	-	-	-
4. Kedungkebo	-	-	-	-
5. Kaligawe	-	-	-	-
6. Karangdadap	-	-	-	-
7. Kalilembu	-	-	-	-
8. Pangkah	-	-	-	-
9. Kebonrowopucang	-	-	-	-
10. Kebonsari	-	-	-	-
11. Pegandon	-	-	-	-
Kecamatan Karangdadap	-	-	-	-

Lanjutan Tabel/*Continued Table* 4.4.3

Desa/Kelurahan Village/Kelurahan	Angin Puyuh/ Puting Beliung/ Topan Tornado/Typhoon	Gelombang Pasang Tidal Wave	Abrasi Abrasion
(1)	(10)	(11)	(12)
1. Logandeng	-	-	-
2. Jrebengkembang	-	-	-
3. Pagumenganmas	-	-	-
4. Kedungkebo	-	-	-
5. Kaligawe	-	-	-
6. Karangdadap	-	-	-
7. Kalilembu	-	-	-
8. Pangkah	-	-	-
9. Kebonrowopucang	-	-	-
10. Kebonsari	-	-	-
11. Pegandon	-	-	-
Kecamatan Karangdadap	-	-	-

Sumber/*Source*: Kantor Desa/Kelurahan se-Kecamatan Karangdadap/ *Village Offices in Karangdadap District*

Tabel
Table 4.4.4

Banyaknya Korban Jiwa Akibat Bencana Alam Menurut Desa/Kelurahan dan Jenis Bencana Alam di Kecamatan Karangdadap, 2023
Number of Fatalities Due to Natural Disasters by Villages/ Kelurahan and Type of Natural Disaster in Karangdadap District, 2023

Desa/Kelurahan Village/Kelurahan	Gempa Bumi Earthquake	Tsunami Tsunami	Gunung Meletus Volcanic Eruption	Tanah Longsor Landslide
(1)	(2)	(3)	(4)	(5)
1. Logandeng	-	-	-	-
2. Jrebengkembang	-	-	-	-
3. Pagumenganmas	-	-	-	-
4. Kedungkebo	-	-	-	-
5. Kaligawe	-	-	-	-
6. Karangdadap	-	-	-	-
7. Kalilembu	-	-	-	-
8. Pangkah	-	-	-	-
9. Kebonrowopucang	-	-	-	-
10. Kebonsari	-	-	-	-
11. Pegandon	-	-	-	-
Kecamatan Karangdadap	-	-	-	-

Lanjutan Tabel/*Continued Table 4.4.4*

Desa/Kelurahan Village/Kelurahan	Banjir Floods	Banjir Bandang Flash Floods	Kekeringan Drought	Kebakaran Hutan dan Lahan Forest and Land Fires
(1)	(6)	(7)	(8)	(9)
1. Logandeng	-	-	-	-
2. Jrebengkembang	-	-	-	-
3. Pagumenganmas	-	-	-	-
4. Kedungkebo	-	-	-	-
5. Kaligawe	-	-	-	-
6. Karangdadap	-	-	-	-
7. Kalilembu	-	-	-	-
8. Pangkah	-	-	-	-
9. Kebonrowopucang	-	-	-	-
10. Kebonsari	-	-	-	-
11. Pegandon	-	-	-	-
Kecamatan Karangdadap	-	-	-	-

Lanjutan Tabel/*Continued Table 4.4.4*

Desa/Kelurahan Village/Kelurahan	Angin Puyuh/ Puting Beliung/ Topan Tornado/Typhoon	Gelombang Pasang Tidal Wave	Abrasi Abrasion
(1)	(10)	(11)	(12)
1. Logandeng	-	-	-
2. Jrebengkembang	-	-	-
3. Pagumenganmas	-	-	-
4. Kedungkebo	-	-	-
5. Kaligawe	-	-	-
6. Karangdadap	-	-	-
7. Kalilembu	-	-	-
8. Pangkah	-	-	-
9. Kebonrowopucang	-	-	-
10. Kebonsari	-	-	-
11. Pegandon	-	-	-
Kecamatan Karangdadap	-	-	-

Sumber/*Source*: Kantor Desa/Kelurahan se-Kecamatan Karangdadap/ *Village Offices in Karangdadap District*

Tabel 4.4.5
Table

**Keberadaan Fasilitas/Upaya Antisipasi/Mitigasi
Bencana Alam Menurut Desa/Kelurahan di Kecamatan
Karangdadap, 2023**
*Existence of Facilities/Efforts for Anticipation/Mitigation
of Natural Disasters by Villages/Kelurahan by Villages/
Kelurahan in Karangdadap District, 2023*

Desa/Kelurahan Village/Kelurahan	Sistem Peringatan Dini Bencana Alam Natural Disaster Early Warning System	Sistem Peringatan Dini Khusus Tsunami Tsunami Early Warning System	Perlengkapan Keselamatan Safety Equipment
(1)	(2)	(3)	(4)
1. Logandeng	Tidak Ada	Bukan Wilayah Potensi Tsunami	Tidak Ada
2. Jrebengkembang	Tidak Ada	Bukan Wilayah Potensi Tsunami	Tidak Ada
3. Pagumenganmas	Tidak Ada	Bukan Wilayah Potensi Tsunami	Tidak Ada
4. Kedungkebo	Tidak Ada	Bukan Wilayah Potensi Tsunami	Ada
5. Kaligawe	Tidak Ada	Bukan Wilayah Potensi Tsunami	Tidak Ada
6. Karangdadap	Tidak Ada	Bukan Wilayah Potensi Tsunami	Tidak Ada
7. Kalilembu	Tidak Ada	Bukan Wilayah Potensi Tsunami	Ada
8. Pangkah	Tidak Ada	Bukan Wilayah Potensi Tsunami	Tidak Ada
9. Kebonrowopucang	Tidak Ada	Bukan Wilayah Potensi Tsunami	Tidak Ada
10. Kebonsari	Tidak Ada	Bukan Wilayah Potensi Tsunami	Tidak Ada
11. Pegandon	Tidak Ada	Bukan Wilayah Potensi Tsunami	Tidak Ada

Lanjutan Tabel/*Continued Table* 4.4.5

Desa/Kelurahan <i>Village/Kelurahan</i>	Rambu-Rambu dan Jalur Evakuasi Bencana <i>Sign and Evacuation Route</i>	Pembuatan, Perawatan, atau Normalisasi: Sungai, Kanal, Tanggul, Parit, Drainase, Waduk, Pantai, dll <i>Manufacture, Maintenance, or Normalization: Rivers, Canals, Embankment, etc</i>
(1)	(5)	(6)
1. Logandeng	Tidak Ada	Ada
2. Jrebengkembang	Tidak Ada	Tidak Ada
3. Pagumenganmas	Tidak Ada	Tidak Ada
4. Kedungkebo	Tidak Ada	Tidak Ada
5. Kaligawe	Tidak Ada	Tidak Ada
6. Karangdadap	Tidak Ada	Tidak Ada
7. Kalilembu	Tidak Ada	Tidak Ada
8. Pangkah	Ada	Ada
9. Kebonrowopucang	Tidak Ada	Ada
10. Kebonsari	Tidak Ada	Tidak Ada
11. Pegandon	Tidak Ada	Ada

Sumber/*Source*: Kantor Desa/Kelurahan se-Kecamatan Karangdadap/ *Village Offices in Karangdadap District*

Tabel
Table 4.4.6

Banyaknya Desa/Kelurahan yang Memiliki Kelompok Kegiatan Olahraga Menurut Jenis Olahraga dan Ketersediaan Fasilitas/Lapangan Olahraga di Kecamatan Karangdadap, 2023
Number of Villages/Kelurahan Having Sport Activities Groups by Type of Sport and Availability of Sport Facilities/Fields in Karangdadap District, 2023

Jenis Olahraga <i>Type of Sport</i>	Kondisi Fasilitas/Lapangan Olahraga <i>Condition of Sport Facilities/Fields</i>			Tidak Ada Fasilitas/ Lapangan Olahraga <i>No Sport Facilities/ Fields</i>
	Baik	Rusak Sedang	Rusak Parah	
(1)	(2)	(3)	(4)	(5)
Sepak Bola/ <i>Soccer</i>	9	1	-	1
Bola Voli/ <i>Volley Ball</i>	7	-	-	4
Bulu Tangkis/ <i>Badminton</i>	10	1	-	-
Bola Basket/ <i>Basket Ball</i>	-	-	-	11
Tenis Lapangan/ <i>Court Tennis</i>	-	-	-	11
Tenis Meja/ <i>Table Tennis</i>	7	-	-	4
Futsal	2	-	-	9
Renang/ <i>Swimming</i>	-	-	-	11
Bela Diri/ <i>Martial Arts</i>	3	-	-	8
Bilyard/ <i>Billiards</i>	-	-	-	11
Fitness, Aerobik, dll/ <i>Fitness, Aerobics, etc</i>	7	-	-	4
Lainnya/ <i>Others</i>	-	-	-	11

Sumber/*Source*: Kantor Desa/Kelurahan se-Kecamatan Karangdadap/ *Village Offices in Karangdadap District*

Tabel 4.4.7 Banyaknya Kejadian Kriminalitas Dirinci per Bulan di Kecamatan di Kecamatan Karangdadap, 2023
Table *Number of Crimes Detailed by Month in Kecamatan Karangdadap, 2023*

Bulan Month	Curas	Curanmor	Curat	Anirat
(1)	(2)	(3)	(4)	(5)
1 Januari/January	-	-	-	-
2 Februari/February	-	-	-	-
3 Maret/March	-	-	-	-
4 April/April	-	-	-	-
5 Mei/May	-	-	-	-
6 Juni/June	-	-	-	-
7 Juli/July	-	-	-	-
8 Agustus/August	-	-	-	-
9 September/September	-	-	-	-
10 Oktober/October	-	-	-	-
11 Nopember/November	-	-	-	-
12 Desember/December	-	-	-	-
Jumlah/ Total	-	-	-	-

Lanjutan Tabel/*Continued Table 4.4.7*

Bulan month	Pencurian Theft	Penipuan Scam	Lainnya Other	Jumlah Total
(1)	(6)	(7)	(8)	(9)
1 Januari/January	-	-	-	-
2 Februari/February	-	-	-	-
3 Maret/March	-	-	-	-
4 April/April	-	-	-	-
5 Mei/May	-	-	-	-
6 Juni/ June	-	-	-	-
7 Juli/ July	-	-	-	-
8 Agustus/ August	-	-	-	-
9 September/ September	-	-	-	-
10 Oktober/ October	-	-	-	-
11 Nopember/ November	-	-	-	-
12 Desember/ December	-	-	-	-
Jumlah/ Total	-	-	-	-

Sumber/Source: POLSEK Kecamatan Karangdadap/ Karangdadap District Police Station

BAB
CHAPTER
5

PERTANIAN

AGRICULTURE



Rata-rata Produksi Tanaman Pangan :
Average Production of Food Crops :



Padi Sawah / Ricefield Paddy

5,34 ton/ha



Jagung / Corn

5,36 ton/ha



Ketela Pohon/ Cassava

11,51 ton/ha



Kacang Tanah / Peanuts

14 ton/ha

<https://pekalongankab.bps.go.id>

PENJELASAN TEKNIS

1. Tanaman sayuran dan buah-buahan semusim.
 - Tanaman sayuran semusim adalah tanaman sumber vitamin, garam mineral dan lain-lain yang dikonsumsi dari bagian tanaman yang berupa daun, bunga, buah, dan umbinya, yang berumur kurang dari satu tahun.
 - Tanaman buah-buahan semusim adalah tanaman sumber vitamin, garam mineral, dan lain-lain yang dikonsumsi dari bagian tanaman yang berupa buah, berumur kurang dari satu tahun, tidak berbentuk pohon/rumpun tetapi menjalar dan berbatang lunak.
2. Tanaman buah-buahan dan sayuran tahunan.
 - Tanaman buah-buahan tahunan adalah tanaman sumber vitamin, garam mineral, dan lain-lain yang dikonsumsi dari bagian tanaman yang berupa buah dan merupakan tanaman tahunan.
 - Tanaman sayuran tahunan adalah tanaman sumber vitamin, garam mineral, dan lain-lain yang dikonsumsi dari bagian tanaman yang berupa daun dan atau buah yang berumur lebih dari satu

TECHNICAL NOTES

1. *Seasonal vegetable and fruit plants*
 - *Seasonal vegetable plants are plants that are a source of vitamins, mineral salts and others which are consumed from plant parts in the form of leaves, flowers, fruit and tubers, which are less than one year old*
 - *Seasonal fruit plants are plants that are a source of vitamins, mineral salts etc. which are consumed from plant parts in the form of fruit, less than one year old, not in the form of a tree/clump but spreading and having soft stems.*
2. *Annual vegetable and fruit crops*
 - *Annual vegetable plants are plants that are a source of vitamins, mineral salts etc., which are consumed from plant parts in the form of leaves, and or fruit that are more than one year old.*
 - *Seasonal fruit plants are plants that are a source of vitamins, mineral salts etc. which are consumed from plant parts in the form of fruit, and are annual plants*
3. *Biopharmaceutical plants are plants that are useful for medicines, cosmetics, and health which are consumed or used from plant parts such as leaves, stems, fruit, tubers (rhizomes) or roots.*

tahun

3. Tanaman biofarmaka adalah tanaman yang bermanfaat untuk obat-obatan, kosmetik, dan kesehatan yang dikonsumsi atau digunakan dari bagian-bagian tanaman seperti daun, batang, buah, umbi (rimpang) ataupun akar.
 4. Tanaman hias adalah tanaman yang mempunyai nilai keindahan baik bentuk, warna daun, tajuk maupun bunganya, sering digunakan untuk penghias pekarangan dan lain sebagainya.
 5. Luas panen tanaman hortikultura adalah luas tanaman sayuran, buah-buahan, biofarmaka, dan tanaman hias yang diambil hasilnya/dipanen pada periode pelaporan.
 6. Luas panen untuk tanaman sayuran adalah luas tanaman yang dipanen sekaligus/habis/dibongkar dan luas tanaman yang dipanen berkali-kali (lebih dari satu kali)/belum habis.
 7. Produksi hortikultura adalah hasil menurut bentuk produk dari setiap tanaman sayuran, buah-buahan, biofarmaka dan tanaman hias yang diambil berdasarkan luas yang dipanen/tanaman yang menghasilkan pada bulan/triwulan laporan.
4. *Ornamental plants are plants that have aesthetic value in terms of shape, color of leaves, crown and flowers, and are often used to decorate yards and so on.*
 5. *The harvested area of horticultural crops is the area of vegetables, fruits, biopharmaceuticals and ornamental plants harvested/ harvested during the reporting period.*
 6. *The harvested area for vegetable crops is the area of the plants that are harvested at once/used up/ disassembled and the area of the plants that are harvested many times (more than once)/not yet used up.*
 7. *Horticultural production is the yield according to the product form of each vegetable, fruit, biopharmaceutical and ornamental plant taken based on the area harvested/plants producing in the reporting month/ quarter.*

ULASAN

Produksi tanaman padi sawah di Kecamatan Karangdadap pada tahun 2023 menduduki urutan pertama sebanyak 8.347,6 ton. Kondisi ini menurun sekitar 7,3 persen dibanding tahun 2022. Berbeda dengan produksi ketela pohon yang mengalami kenaikan pada tahun 2023. Kenaikan produksi ketela pohon hampir dua kali lipat atau mencapai 93,66 persen.

Tidak hanya itu, produksi mangga di Kecamatan Karangdadap pada tahun 2023 mencapai 2.297 kuintal, meningkat sebesar 133 kuintal dari tahun 2022 atau sebesar 6,14 persen.

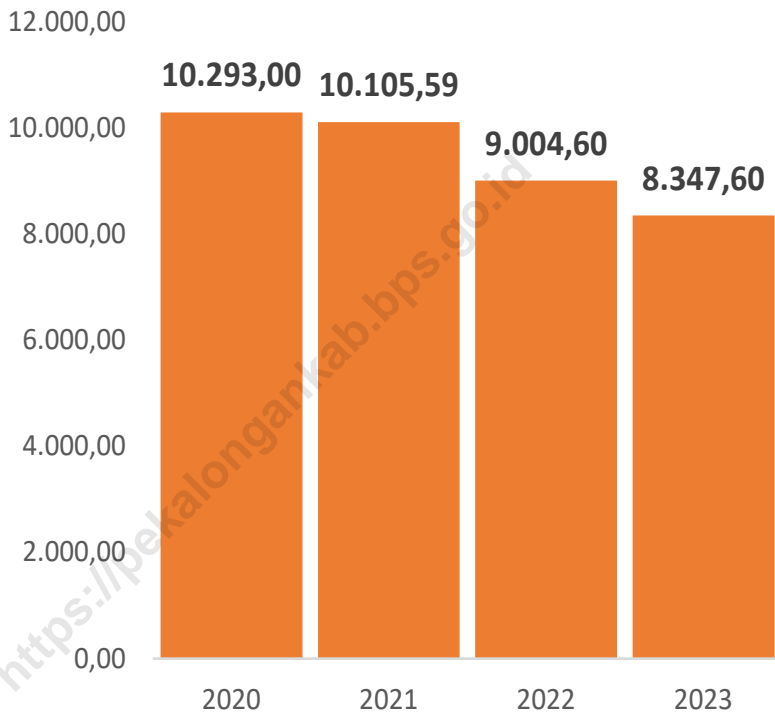
Selain itu, di bidang peternakan, jumlah sapi di Kecamatan Karangdadap pada tahun 2023 meningkat sebesar 51,25 persen atau sebanyak 82 ekor dibandingkan pada tahun 2022.

DESCRIPTION

In 2023, rice paddy production in Karangdadap District ranked first with a total of 8,347.6 tons. This condition represents a decrease of about 7.3 percent compared to 2022. In contrast, cassava production experienced an increase in 2023, nearly doubling with a growth rate of 93.66 percent.

Furthermore, mango production in Karangdadap District reached 2,297 quintals in 2023, showing an increase of 133 quintals from 2022, or a rise of 6.14 percent.

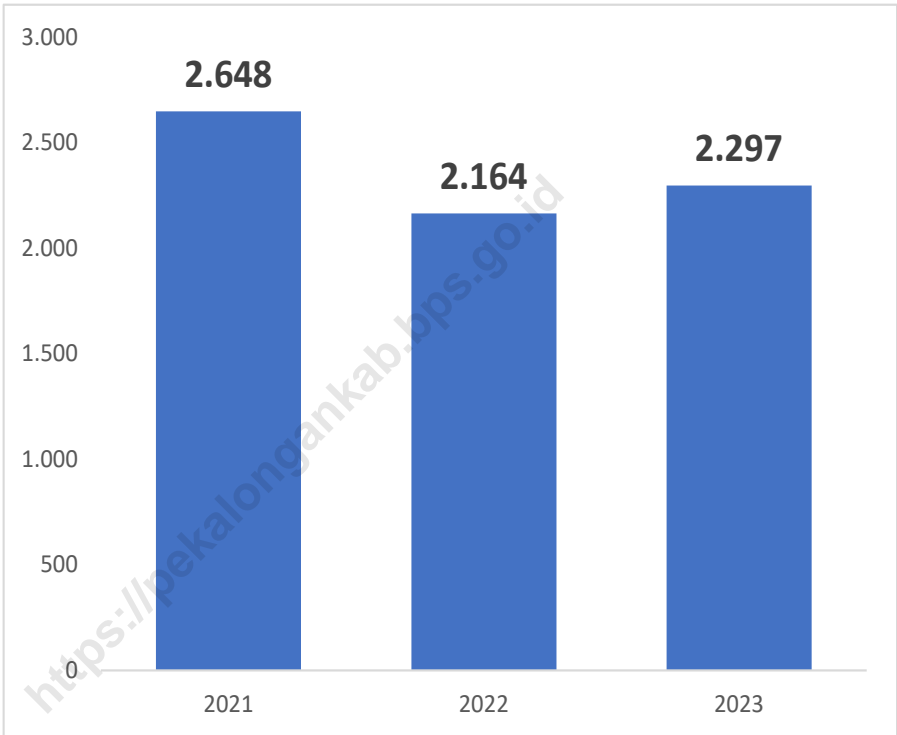
Additionally, in the livestock sector, the number of cattle in Karangdadap District increased by 51.25 percent, or 82 head, compared to 2022.



Sumber/Source : Dinas Ketahanan Pangan dan Pertanian Kabupaten Pekalongan/Food and Agruculture Security Services of Pekalongan Regency

Gambar 5.1
Figures

Produksi Padi di Kecamatan Karangdadap (ton), 2020-2023
Rice Paddy Production in District Karangdadap (tons), 2020-2023



Sumber/Source : Dinas Ketahanan Pangan dan Pertanian Kabupaten Pekalongan/Food and Agruculture Security Services of Pekalongan Regency

Gambar 5.2
Figures

Produksi Mangga di Kecamatan Karangdadap (kuintal), 2020-2023
Mango Production in District Karangdadap (quintals), 2020-2023

5.1 TANAMAN PANGAN

FOOD CROP

Tabel 5.1.1 Luas Panen Tanaman Pangan Menurut Jenis Tanaman di Kecamatan Karangdadap (ha), 2020–2023
Table Food Crop Production by Type of Crop in Karangdadap District (ha), 2020–2023

Jenis Tanaman Kind of Plants	2020	2021	2022	2023
(1)	(2)	(3)	(4)	(5)
1. Padi Sawah/ <i>Ricefield Paddy</i>	1.923,28	1.923,3	1.713,76	1.569
2. Padi Ladang/ <i>Field Paddy</i>	-	-	-	-
3. Jagung/ <i>Corn</i>	38,31	38,3	51,17	28
4. Ketela Pohon/ <i>Cassava</i>	24	24	10	17
5. Ubi Jalar/ <i>Sweet Potatoes</i>	-	10,8	-	1
6. Kacang Tanah/ <i>Peanuts</i>	~	12,6	9	12,5
7. Kedelai/ <i>Soybean</i>	-	-	-	-

Sumber/Source: Dinas Ketahanan Pangan dan Pertanian Kabupaten Pekalongan/Food and Agriculture Security Services of Pekalongan Regency

Tabel
Table 5.1.2

**Produksi Tanaman Pangan Menurut Jenis Tanaman di
Kecamatan Karangdadap (ton), 2020–2023**
*Food Crop Production by Type of Crop in Karangdadap
(ton), 2020–2023*

Jenis Tanaman <i>Kind of Plants</i>	2020	2021	2022	2023
(1)	(2)	(3)	(4)	(5)
1. Padi Sawah/ <i>Ricefield Paddy</i>	1.0293,00	1.0105,59	9.004,60	8.347,6
2. Padi Ladang/ <i>Field Paddy</i>	-	-	-	-
3. Jagung/ <i>Corn</i>	219,60	218,41	291,80	150
4. Ketela Pohon/ <i>Cassava</i>	335,00	242,40	101,00	195,6
5. Ubi Jalar/ <i>Sweet Potatoes</i>	9,00	-	-	14
6. Kacang Tanah/ <i>Peanuts</i>	13,00	20,16	14,40	16,9
7. Kedelai/ <i>Soybean</i>	-	-	-	-

Sumber/Source: Dinas Ketahanan Pangan dan Pertanian Kabupaten Pekalongan/ Food and Agruculture Security Services of Pekalongan Regency

Tabel 5.1.3 Rata-rata Produksi Tanaman Pangan Menurut Jenis Tanaman di Kecamatan Karangdadap (ton/ha), 2020–2023
Table Average Food Crop Production by Croke Type in Karangdadap District (ton/ha), 2020–2023

Jenis Tanaman <i>Kind of Plants</i>	2020	2021	2022	2023
(1)	(2)	(3)	(4)	(5)
1. Padi Sawah/ <i>Ricefield Paddy</i>	5,35	5,16	5,25	5,34
2. Padi Ladang/ <i>Field Paddy</i>	-	-	-	-
3. Jagung/ <i>Corn</i>	5,73	5,39	5,7	5,36
4. Ketela Pohon/ <i>Cassava</i>	13,96	13,5	10,1	11,51
5. Ubi Jalar/ <i>Sweet Potatoes</i>	10,5	-	-	-
6. Kacang Tanah/ <i>Peanuts</i>	19,3	1,6	1,6	14
7. Kedelai/ <i>Soybean</i>	-	-	-	-

Sumber/Source: Dinas Ketahanan Pangan dan Pertanian Kabupaten Pekalongan/ Food and Agruculture Security Services of Pekalongan Regency

5.2 TANAMAN SAYURAN DAN BUAH-BUAHAN SEMUSIM VEGETABLE AND SEASONAL FRUITS CROP

Tabel 5.2.1 Luas Panen Tanaman Sayuran dan Buah-buahan Semusim Menurut Jenis Tanaman di Kecamatan Karangdadap (ha), 2020–2023
Table Harvested Area of Vegetable and Seasonal Fruits crops by Crop Type in Karangdadap District (ha), 2020–2023

Jenis Tanaman Kind of Plants	2020	2021	2022	2023
(1)	(2)	(3)	(4)	(5)
Sayuran/Vegetables :				
Bawang Merah/ <i>Shallots</i>	-	-	-	-
Cabai Besar/TW/Teropong Chili <i>Big Chili</i>	-	-	-	-
Cabai Keriting <i>Curly Chili</i>	-	-	-	-
Cabai Rawit <i>Cayenne Paper</i>	2	-	-	-
Kentang/ <i>Potato</i>	-	-	-	-
Kubis/ <i>Cabbage</i>	-	-	-	-
Tomat/ <i>Tomato</i>	-	-	-	-
Bawang Putih/ <i>Garlic</i>	-	-	-	-
Buah-buahan/Fruits:				
Melon/ <i>Melon</i>	-	0,15	0,25	-
Semangka/ <i>Watermelon</i>	-	1	1	-

Sumber/Source: Badan Pusat Statistik, Statistik Pertanian Hortikultura SPH-TBF/BPS-Statistics Indonesia, Agricultural Statistic for Horticulture SPH-TBF

Tabel 5.2.2 **Produksi Tanaman Sayuran dan Buah-buahan Semusim menurut Jenis Tanaman di Kecamatan Karangdadap (kuintal), 2020–2023**
Table **Production of Vegetable and Seasonal Fruits by Crop Type in Karangdadap District (quintals), 2020–2023**

Jenis Tanaman Kind of Plants	2020	2021	2022	2023
(1)	(2)	(3)	(4)	(5)
Sayuran/Vegetables :				
Bawang Merah/ <i>Shallots</i>	-	-	-	-
Cabai Besar/TW/Teropong Chili <i>Big Chili</i>	-	-	-	-
Cabai Keriting <i>Curly Chili</i>	-	-	-	-
Cabai Rawit <i>Cayenne Paper</i>	333	333	0	7
Kentang/ <i>Potato</i>	-	-	-	-
Kubis/ <i>Cabbage</i>	-	-	-	-
Tomat/ <i>Tomato</i>	-	-	-	-
Bawang Putih/ <i>Garlic</i>	-	-	-	-
Buah-buahan/Fruits:				
Melon/ <i>Melon</i>	-	30	50	-
Semangka/ <i>Watermelon</i>	-	2	2	-

Sumber/Source: Badan Pusat Statistik, Statistik Pertanian Hortikultura SPH-TH/BPS-Statistics Indonesia, *Agricultural Statistik for Horticulture SPH-TH*

Tabel 5.2.3 Luas Panen Tanaman Biofarmaka Menurut Jenis Tanaman di Kecamatan Karangdadap (m²), 2020–2023
Table *Harvested Area of Biopharmaca Plants by Plant Type in Karangdadap District (m²), 2020–2023*

Jenis Tanaman Kind of Plants	2020	2021	2022	2023
(1)	(2)	(3)	(4)	(5)
<i>Jahe/Ginger</i>	526	92	-	-
<i>Laos/Lengkuas/Galangal</i>	-	5.300	5.254	11.000
<i>Kencur/East Indian Galangal</i>	-	-	-	-
<i>Kunyit/Turmeric</i>	244	244	-	-

Sumber/Source: Badan Pusat Statistik, Statistik Pertanian Hortikultura SPH-TH/BPS-Statistics Indonesia, *Agricultural Statistik for Horticulture SPH-TH*

Tabel 5.2.4 **Produksi Tanaman Biofarmaka Menurut Jenis Tanaman di Kecamatan Karangdadap (Kg), 2020–2023**
Table ***Biopharmaca Crop Production by Crop Type in Karangdadap District (kg), 2020–2023***

Jenis Tanaman <i>Kind of Plants</i>	2020	2021	2022	2023
(1)	(2)	(3)	(4)	(5)
Jahe/ <i>Ginger</i>	526	526	-	-
Laos/Lengkuas/ <i>Galangal</i>	-	-	5.300	9.810
Kencur/ <i>East Indian Galangal</i>	-	-	-	-
Kunyit/ <i>Turmeric</i>	700	700	-	-

Sumber/Source: Badan Pusat Statistik, Statistik Pertanian Hortikultura SPH-BST/BPS-Statistics Indonesia, *Agricultural Statistic for Horticulture SPH-BST*

Tabel 5.2.5 Luas Panen Tanaman Hias Menurut Jenis Tanaman di Kecamatan Karangdadap (m²), 2020–2023
Table Harvested Area of Ornamental Plants by Plant Type in Karangdadap District (m²), 2020–2023

Jenis Tanaman Kind of Plants	2020	2021	2022	2023
(1)	(2)	(3)	(4)	(5)
Anggrek Pot/Pot Orchid	-	-	-	-
Anggrek Potong/Cut Orchid	-	-	-	-
Krisan/Chrysantemum	-	-	-	-
Mawar/Rose	-	-	-	-
Sedap Malam/Tuberose	-	-	-	-

Sumber/Source: Badan Pusat Statistik, Statistik Pertanian Hortikultura SPH-TH/BPS-Statistics Indonesia, Agricultural Statistik for Horticulture SPH-TH

Tabel 5.2.6 **Produksi Tanaman Hias Menurut Jenis Tanaman di**
Table **Kecamatan Karangdadap (Tangkai), 2020–2023**
Ornamental Plants Production by Crop Type in
Karangdadap District (Stalks), 2020–2023

Jenis Tanaman Kind of Plants	2020	2021	2022	2023
(1)	(2)	(3)	(4)	(5)
Anggrek Pot/Pot Orchid	-	-	-	-
Anggrek Potong/Cut Orchid	-	-	-	-
Krisan/Chrysantemum	-	-	-	-
Mawar/Rose	-	-	-	-
Sedap Malam/Tuberose	-	-	-	-

Sumber/Source: Badan Pusat Statistik, Statistik Pertanian Hortikultura SPH-BST/BPS-Statistics Indonesia, Agricultural Statistic for Horticulture SPH-BST

Tabel 5.2.7 **Produksi Buah-buahan dan Sayuran Tahunan Menurut Jenis Tanaman di Kecamatan Karangdadap (Kuintal), 2020–2023**
Table **Annual Fruit and Vegetables Production by Crop Type in Karangdadap District (quintals), 2020–2023**

Jenis Tanaman <i>Kind of Plants</i>	2020 ¹	2021	2022	2023
(1)	(2)	(3)	(4)	(5)
Buah–Buahan/Fruits:				
Mangga/ <i>Mango</i>	...	2.648	2.164	2.297
Durian/ <i>Durian</i>	...	252	261	845
Jeruk Siam/ <i>Keprok/Orange/Tangerine</i>	...	4	3	-
Pisang/ <i>Banana</i>	...	3.651	2.753	1.693
Pepaya/ <i>Papaya</i>	...	175	90	452
Salak/ <i>Snakefruit</i>	...	11	15	56

Catatan/Notes: ¹Data tahun 2020 tidak tersedia/2020 data is unavailable

Sumber/Source: Badan Pusat Statistik, Statistik Pertanian Hortikultura SPH-TH/BPS-Statistics Indonesia, *Agricultural Statistik for Horticulture SPH-TH*

5.3 TERNAK DAN UNGGAS LIVESTOCK AND PUOLTRY

Tabel 5.3.1 Jumlah Ternak Menurut Jenis Ternak di Kecamatan Karangdadap , 2020–2023
Table *Number of Livestoks by Type of Livestocks in Karangdadap District, 2020–2023*

Jenis Ternak <i>Kind of Livestock</i>	2020	2021	2022	2023
(1)	(2)	(3)	(4)	(5)
1. Kuda/ <i>Horse</i>	2	2	2	2
2. Sapi Perah/ <i>Dairy Cattle</i>	0	0	0	3
3. Sapi/ <i>Cow</i>	199	203	160	242
4. Kerbau/ <i>Cow</i>	12	12	18	1
5. Kambing/ <i>Goat</i>	1937	1.909	1.914	1.916
6. Domba/ <i>Sheep</i>	924	912	912	912

Sumber/*Source*: Dinas Ketahanan Pangan dan Pertanian Kabupaten Pekalongan/*Food and Agruculture Security Services of Pekalongan Regency*

Tabel 5.3.2 Jumlah Unggas Menurut Jenis Unggas di Kecamatan Karangdadap , 2020–2023
Table Number of Poultry by Type of Poultry in Karangdadap District, 2020–2023

Jenis Unggas Kind of Pultry	2020	2021	2022	2023
(1)	(2)	(3)	(4)	(5)
1. Ayam Ras/ Improved Chicken	189.078	99.000	95.000	30.000
2. Ayam Kampung/ Local Chicken	61.337	61.000	54.359	54.361
3. Itik/ Duck	9.857	10.000	9.864	9.953

Sumber/Source: Dinas Ketahanan Pangan dan Pertanian Kabupaten Pekalongan/Food and Agruculture Security Services of Pekalongan Regency

BAB
CHAPTER

6

**PARIWISATA, TRANSPORTASI,
DAN KOMUNIKASI**

*TOURISM, TRANSPORTATION, AND
COMMUNICATION*

Jumlah Sarana Akomodasi :
Number of Accommodation Facilities :

**Penginapan
Inn**

1

Pada Kecamatan Karangdadap terdapat :
In the Karangdadap District there is :



12 Unit

Menara Telepon Seluler (BTS)
Base Transceiver Station (BTS)

59 Unit

**Operator Layanan Komunikasi
Telepon Seluler**
*Cellular Phone Communication Service
Operators*



<https://pekalongankab.bps.go.id>

PENJELASAN TEKNIS

1. Hotel adalah jenis akomodasi yang mempergunakan sebagian atau keseluruhan bangunan untuk jasa pelayanan penginapan, penyedia makanan dan minuman serta jasa lainnya (seperti restoran, binatu, d.l.l) bagi masyarakat umum yang dikelola secara komersial dengan izin usaha sebagai hotel.
2. Penginapan adalah jenis akomodasi yang mempergunakan sebagian atau keseluruhan bangunan untuk jasa pelayanan penginapan bagi umum, biasanya tanpa fasilitas pelayanan makan minum yang dikelola secara komersial dengan izin usaha bukan hotel.
3. Prasarana Transportasi adalah sarana penunjang lalu lintas pemindahan orang dan atau barang, yang terdiri atas jalan, jembatan, dermaga, pelabuhan, dan lain-lain yang digunakan oleh warga desa untuk mobilitas dari dan ke desa terdekat.
4. Angkutan Umum adalah sarana angkutan pemindahan orang dan atau barang dari suatu tempat ke tempat lain dengan menggunakan kendaraan bermotor yang disediakan untuk dipergunakan untuk umum dengan dipungut bayaran (Peraturan Pemerintah Republik Indonesia Nomor 41 Tahun 1993 Tentang Angkutan Jalan).
5. Kantor Pos adalah tempat

TECHNICAL NOTES

1. *Hotel is a type of accommodation that uses part or all of the building for lodging services, food and beverage providers and other services (such as restaurants, laundries, etc.) for the general public which are managed commercially with a business license as a hotel.*
2. *Lodging is a type of accommodation that uses part or all of the building for lodging services for the public, usually without food and drink service facilities which are managed commercially with a non-hotel business license.*
3. *Transportation infrastructure is a means of supporting traffic for the movement of people and/or goods, consisting of roads, bridges, wharves, ports, and others used by villagers for mobility to and from the nearest village.*
4. *Public Transport is a means of transportation for moving people and/or goods from one place to another using motorized vehicles provided for use by the public for a fee (Regulation of the Government of the Republic of Indonesia Number 41 of 1993 concerning Road Transportation).*
5. *The Post Office is a place that provides written and/or electronic mail communication services,*

- pemberi pelayanan komunikasi tertulis dan atau surat elektronik, layanan paket, layanan logistik, layanan transaksi keuangan, dan layanan keagenan pos untuk kepentingan umum. Rumah pos berfungsi sama seperti kantor pos dan kantor pos pembantu, bedanya rumah pos biasanya terletak di daerah terpencil.
6. Pos Keliling adalah pelayanan pos (menjual, mengirim, dan menerima benda pos) keliling dengan menggunakan mobil atau sarana angkutan yang berfungsi sama seperti kantor pos atau kantor pos pembantu.
 7. Perusahaan Jasa Agen Ekspedisi Swasta adalah pelayanan pengiriman paket maupun dokumen yang dikelola oleh pihak swasta, misalnya Tiki, JNE, ESL, dll.
 8. *Base Transceiver Station* (BTS) adalah alat yang berfungsi sebagai pengirim dan penerima (transceiver) sinyal komunikasi seluler. Biasanya BTS ditandai adanya menara/tower yang dilengkapi antena sebagai perangkat transceiver.
- package services, logistics services, financial transaction services, and postal agency services for the public interest. Postal houses function the same as post offices and sub-post offices, except that postal houses are usually located in remote areas.*
6. *Mobile Post is a mobile postal service (selling, sending and receiving postal items) using a car or means of transportation that functions the same as a post office or auxiliary post office.*
 7. *Private Expedition Agency Service Company is a package and document delivery service managed by private parties, for example Tiki, JNE, ESL, etc.*
 8. *Base Transceiver Station (BTS) is a tool that functions as a sender and receiver (transceiver) of cellular communication signals. Usually BTS is marked with a tower equipped with an antenna as a transceiver device.*

ULASAN

Sarana akomodasi di Kecamatan Karangdadap satu-satunya terletak di Desa Kedungkebo yaitu berupa penginapan.

Selain itu, terdapat sarana transportasi di seluruh desa di Kecamatan Karangdadap yang seluruhnya merupakan transportasi darat. Dari 11 desa, terdapat 6 desa yang mempunyai sarana transportasi dengan trayek tetap, yaitu Kedungkebo, Karangdadap, Kalilembu, Pangkah, Kebonsari dan Pegandon.

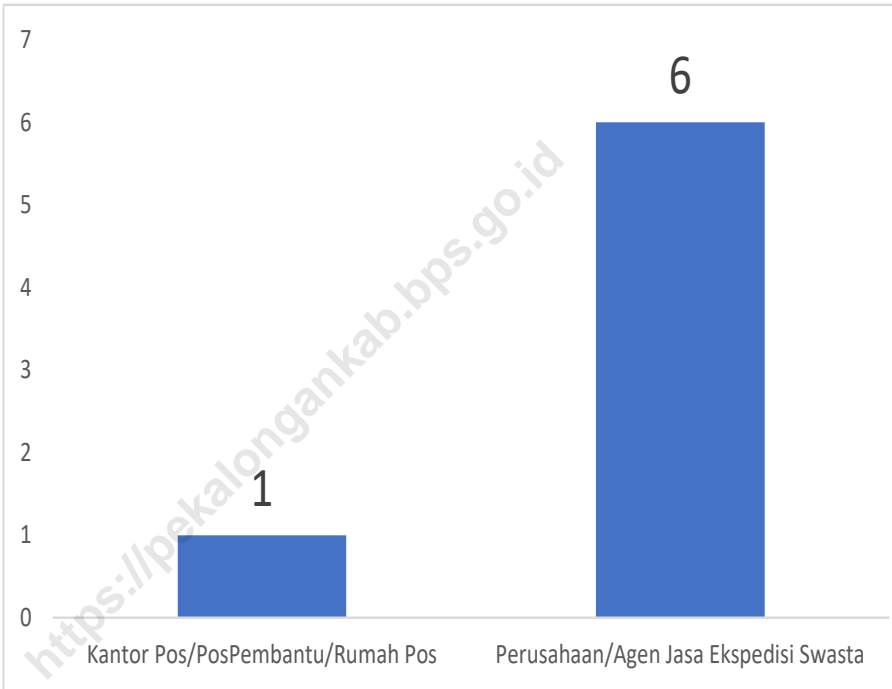
Dari sisi ketersediaan jasa ekspedisi di Kecamatan Karangdadap, sudah terdapat perusahaan/jasa pelayanan ekspedisi yang tersebar di 6 desa yaitu Jrebengkembang, Pagumenganmas, Karangdadap, Kalilembu, Kebonsari, dan Pegandon.

DESCRIPTION

In Karangdadap District, the only accommodation facility is located in Kedungkebo Village, which provides lodging.

Additionally, there are land transportation services available throughout the villages in Karangdadap District. Out of the 11 villages, 6 have regular transportation routes: Kedungkebo, Karangdadap, Kalilembu, Pangkah, Kebonsari, and Pegandon.

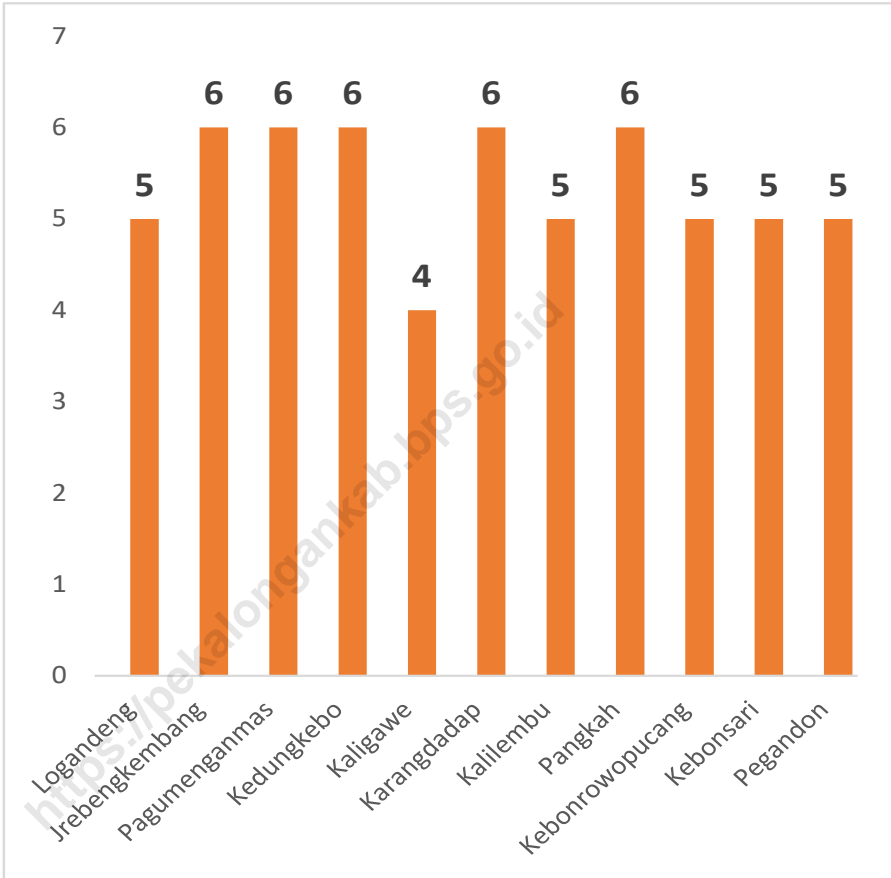
In terms of courier services, there are already courier companies/services operating in 6 villages: Jrebengkembang, Pagumenganmas, Karangdadap, Kalilembu, Kebonsari, and Pegandon.



Sumber/Source : Kantor Desa se-Kecamatan Karangdadap/ Village Offices in Karangdadap District

Gambar 6.1
Figures

Banyaknya Kantor POS, POS Keliling, dan Jasa Ekspedisi Swasta di Kecamatan Karangdadap, 2023
Number of POS Offices, Mobile POS, and Private Expedition Services in Karangdadap District, 2023



Sumber/Source : Kantor Desa se-Kecamatan Karangdadap/ Village Offices in Karangdadap District

Gambar 6.2
Figures

**Banyaknya Menara Telepon Seluler Menurut Desa/
Kelurahan di Kecamatan Karangdadap, 2023**
**Number of Cellular Telephone Towers by Village/Subdistrict
in District Karangdadap, 2023**

6.1 PARIWISATA TOURISM

Tabel 6.1.1 Jumlah Sarana Akomodasi Menurut Desa/Kelurahan dan Jenis Akomodasi di Kecamatan Karangdadap, 2023
Table Number of Accomodation Facilities by Villages/Kelurahan and Type of Accomodation in Karangdadap District, 2023

Desa/Kelurahan Village/Kelurahan	Hotel	Penginapan Inn
(1)	(2)	(3)
1. Logandeng	-	-
2. Jrebengkembang	-	-
3. Pagumenganmas	-	-
4. Kedungkebo	-	1
5. Kaligawe	-	-
6. Karangdadap	-	-
7. Kalilembu	-	-
8. Pangkah	-	-
9. Kebonrowopucang	-	-
10. Kebonsari	-	-
11. Pegandon	-	-
Kecamatan Karangdadap	-	1

Sumber/Source: Kantor Desa se-Kecamatan Karangdadap/ Village Offices in Karangdadap District

6.2 TRANSPORTASI TRANSPORTATION

Tabel
Table 6.2.1

Prasarana dan Sarana Transportasi Antardesa/Kelurahan Menurut Desa/Kelurahan di Kecamatan Karangdadap, 2023
Inter-Villages/Kelurahan Transportation Infrastructure and Facilities by Villages/Kelurahan in Karangdadap District, 2023

Desa/Kelurahan Village/Kelurahan	Jenis Prasarana Transportasi Type of Transportation Infrastructure	Keberadaan Angkutan Umum Availability of Public Transportation
(1)	(2)	(3)
1. Logandeng	Darat	Ada, tanpa trayek tetap
2. Jrebengkembang	Darat	Ada, tanpa trayek tetap
3. Pagumenganmas	Darat	Ada, tanpa trayek tetap
4. Kedungkebo	Darat	Ada, dengan trayek tetap
5. Kaligawe	Darat	Ada, tanpa trayek tetap
6. Karangdadap	Darat	Ada, dengan trayek tetap
7. Kalilembu	Darat	Ada, dengan trayek tetap
8. Pangkah	Darat	Ada, dengan trayek tetap
9. Kebonrowopucang	Darat	Ada, tanpa trayek tetap
10. Kebonsari	Darat	Ada, dengan trayek tetap
11. Pegandon	Darat	Ada, dengan trayek tetap

Sumber/Source: Kantor Desa se-Kecamatan Karangdadap/ Village Offices in Karangdadap District

Lanjutan Tabel/*Continued Table 6.2.1*

Desa/Kelurahan Village/Kelurahan	Jenis Permukaan Jalan Darat Terluas Type of The Widest Road Surface	Dapat Dilalui Kendaraan Bermotor Roda 4 atau Lebih Passable by Vehicle with 4 or more Wheels
(1)	(4)	(5)
1. Logandeng	Aspal/beton	Sepanjang tahun
2. Jrebengkembang	Aspal/beton	Sepanjang tahun
3. Pagumenganmas	Aspal/beton	Sepanjang tahun
4. Kedungkebo	Aspal/beton	Sepanjang tahun
5. Kaligawe	Aspal/beton	Sepanjang tahun
6. Karangdadap	Aspal/beton	Sepanjang tahun
7. Kalilembu	Aspal/beton	Sepanjang tahun
8. Pangkah	Aspal/beton	Sepanjang tahun
9. Kebonrowopucang	Aspal/beton	Sepanjang tahun
10. Kebonsari	Aspal/beton	Sepanjang tahun
11. Pegandon	Aspal/beton	Sepanjang tahun

Sumber/Source: Kantor Desa se-Kecamatan Karangdadap/ *Village Offices in Karangdadap District*

**6.3 KOMUNIKASI
COMMUNICATION**

Tabel 6.3.1 Keberadaan Kantor Pos/Pos Pembantu/Rumah Pos, Pos Keliling, dan Perusahaan/Agen Jasa Ekspedisi Swasta Menurut Desa/Kelurahan di Kecamatan Karangdadap, 2023
Number of Post Office/Subsidiary of Post Office, Mobile Portal Service, Private Expedition Service Company by Villages/Kelurahan in Karangdadap District, 2023

Desa/Kelurahan Village/Kelurahan	Kantor Pos/Pos Pembantu/Rumah Pos Post Office/Subsidiary of Post Office	Pos Keliling Mobile Portal Service	Perusahaan/Agen Jasa Ekspedisi Swasta Private Expedition Service Company
(1)	(2)	(3)	(4)
1. Logandeng	Tidak ada	Tidak ada	Tidak ada
2. Jrebengkembang	Tidak ada	Tidak ada	Beroperasi
3. Pagumenganmas	Tidak ada	Tidak ada	Beroperasi
4. Kedungkebo	Tidak ada	Tidak ada	Tidak ada
5. Kaligawe	Tidak ada	Tidak ada	Tidak ada
6. Karangdadap	Tidak ada	Tidak ada	Beroperasi
7. Kalilembu	Tidak ada	Tidak ada	Beroperasi
8. Pangkah	Tidak ada	Tidak ada	Tidak ada
9. Kebonrowopucang	Tidak ada	Tidak ada	Tidak ada
10. Kebonsari	Tidak ada	Tidak ada	Beroperasi
11. Pegandon	Beroperasi	Tidak ada	Beroperasi

Sumber/Source: Kantor Desa se-Kecamatan Karangdadap/ Village Offices in Karangdadap District

Tabel 6.3.2 Jumlah Menara Telepon Seluler dan Operator Layanan Komunikasi Telepon Seluler Menurut Desa/Kelurahan di Kecamatan Karangdadap, 2023
Number of Base Transceiver Station (BTS) and Cellular Phone Communication Service Operators by Villages/ Kelurahan in Karangdadap District, 2023

Desa/Kelurahan Village/Kelurahan	Jumlah Menara Telepon seluler Number of Base Transceiver Station (BTS)	Jumlah Operator Layanan Komunikasi Telepon Seluler Cellular Phone Communication Service Operators
(1)	(2)	(3)
1. Logandeng	2	5
2. Jrebengkembang	0	6
3. Pagumenganmas	0	6
4. Kedungkebo	3	6
5. Kaligawe	2	4
6. Karangdadap	2	6
7. Kalilembu	0	5
8. Pangkah	0	6
9. Kebonrowopucang	1	5
10. Kebonsari	2	5
11. Pegandon	0	5
Kecamatan Karangdadap	12	59

Sumber/Source: Kantor Desa se-Kecamatan Karangdadap/ Village Offices in Karangdadap District

Tabel
Table 6.3.3

Kekuatan Sinyal Telepon Seluler dan Jenis Sinyal Internet Telepon Seluler Menurut Desa/Kelurahan di Kecamatan Karangdadap, 2023
The Strenght of Cellular Phone Signal by Villages/Kelurahan in Karangdadap District, 2023

Desa/Kelurahan Village/Kelurahan	Kekuatan Sinyal Telepon Seluler The Strenght of Cellular Phone Signal	Jenis Sinyal Internet Telepon Seluler Type of Cellular Phone Signal
(1)	(2)	(3)
1. Logandeng	Sinyal kuat	5G / 4G / LTE
2. Jrebengkembang	Sinyal kuat	5G / 4G / LTE
3. Pagumenganmas	Sinyal kuat	5G / 4G / LTE
4. Kedungkebo	Sinyal sangat kuat	5G / 4G / LTE
5. Kaligawe	Sinyal kuat	5G / 4G / LTE
6. Karangdadap	Sinyal kuat	5G / 4G / LTE
7. Kalilembu	Sinyal kuat	5G / 4G / LTE
8. Pangkah	Sinyal kuat	5G / 4G / LTE
9. Kebonrowopucang	Sinyal kuat	5G / 4G / LTE
10. Kebonsari	Sinyal kuat	5G / 4G / LTE
11. Pegandon	Sinyal kuat	5G / 4G / LTE

Sumber/Source: Kantor Desa se-Kecamatan Karangdadap// Village Offices in Karangdadap District

BAB
CHAPTER
7

**PERBANKAN, KOPERASI, DAN
PERDAGANGAN**

*BANKING, COOPERATIVE, AND
TRADE*

Bank Umum Pemerintah
Government Bank



0 Bank

**Bank Perkreditan Rakyat
(BPR)**
Rural Bank



0 Bank

Bank Umum Swasta
Private Bank



0 Bank

Kelompok Pertokoan
Shopping Complex



9

**Pasar dengan Bangunan
Permanen**
*Markets in
Permanent Building*



1

**Pasar dengan Bangunan
Semi Permanen**
*Market in Semi
Permanent Building*



1

<https://pekalongankab.bps.go.id>

PENJELASAN TEKNIS

1. Bank Umum adalah bank yang dapat memberikan jasa dalam lalu lintas pembayaran (Undang-Undang Nomor 7 Tahun 1992 Tentang Perbankan).
2. Bank Perkreditan Rakyat adalah bank yang menerima simpanan hanya dalam bentuk deposito berjangka, tabungan, dan/ atau bentuk lainnya yang dipersamakan dengan itu.
3. Koperasi adalah badan usaha yang beranggotakan orang-seorang atau badan hukum koperasi dengan melandaskan kegiatannya berdasarkan prinsip:
 - Keanggotaannya sukarela dan terbuka;
 - Pengelolaannya dilakukan secara demokratis;
 - Pembagian sisa hasil usahanya dilakukan secara adil, sebanding dengan besarnya jasa usaha masing-masing anggota;
 - Pemberian balas jasa yang terbatas terhadap modal; dan
 - Kemandirian, serta sekaligus sebagai gerakan ekonomi rakyat yang berdasarkan atas azas kekeluargaan
4. Kelompok Pertokoan adalah sejumlah toko yang terdiri dari minimal sepuluh toko dan mengelompok. Dalam satu kelompok pertokoan, jumlah bangunan fisiknya bisa lebih dari

TECHNICAL NOTES

1. *Commercial Banks are banks that can provide services in payment traffic (Act Number 7 of 1992 concerning Banking)..*
2. *Rural Banks are banks that accept deposits only in the form of time deposits, savings, and/or other equivalent forms.*
3. *Cooperatives are business entities consisting of individuals or cooperative legal entities based on the following principles:*
 - *Membership is voluntary and open:*
 - *Management is carried out democratically,*
 - *The distribution of the remaining business results is carried out fairly, in proportion to the amount of business services of each member;*
 - *Provision of limited remuneration for capital; And*
 - *Independence, as well as a people's economic movement based on the principle of kinship.*
4. *Shop Group is a number of shops consisting of a minimum of ten shops and grouped together. In one group of shops, the number of physical buildings can be more than one.*
5. *Markets with Permanent/Semi-Permanent Buildings are markets that use permanent buildings and have floors, roofs, either walled or not.*

- satu.
5. Pasar dengan Permanen/Semi Bangunan Permanen adalah pasar yang menggunakan bangunan tetap dan memiliki lantai, atap, baik ber dinding maupun tidak.
 6. Pasar Tanpa Bangunan adalah pasar yang tidak berada dalam bangunan, terapung.
 7. Mini Market adalah tempat usaha yang menjual berbagai jenis barang secara eceran dengan sistem pelayanan mandiri dan semua barang memiliki label harga, dengan luas bangunan kurang dari 400 m².
 8. Restoran adalah tempat usaha yang mempergunakan seluruh bangunan secara permanen untuk menyediakan jasa pangan yang pengolahannya dan penyajiannya secara langsung di tempat sesuai dengan keinginan para pengguna jasa. Restoran mempunyai ciri bahwa pembeli dikenakan pajak. Izin restoran dan kualifikasinya diberikan oleh Ditjen Pariwisata atau Kanwil Parpostel setempat.
 9. Rumah Makan adalah tempat usaha yang menyediakan jasa pangan yang pengolahan makanannya bisa dilakukan di luar rumah makan. Rumah makan mempunyai ciri pembeli biasanya dikenakan pajak. Izin rumah makan diberikan oleh Pemerintah Daerah.
6. *Buildingless markets are markets that are not in buildings, including floating markets.*
 7. *Mini Market is a place of business that sells various types of goods for free self-serve retail system and all goods have price tags, with a building area of less than 400 m².*
 8. *Restaurant is a place of business that uses the entire building jointly permanently to provide food services whose processing and serving directly on the spot according to the wishes of service users. Restaurant has the characteristic that the buyer is subject to tax. Restaurant licenses and their qualifications given by the Directorate General of Tourism or the local Kanwil Parpostel.*
 9. *Restaurant is a business place that provides food services Food processing can be done outside the restaurant. Restaurant have the characteristics of the buyer is usually subject to tax. Restaurant license granted by Local government.*

ULASAN

Fasilitas Perbankan di Kecamatan Karangdadap memang belum tersedia, tetapi telah tersedia 4 koperasi unit desa yang tersebar di Desa Karangdadap, Pangkah, Kebonrowopucang, dan Pegandon dan 1 koperasi simpan pinjam yang berlokasi di Desa Kedungkebo yang mampu menunjang kebutuhan aktivitas di bidang keuangan penduduk di Kecamatan Karangdadap.

Selain itu, sarana perdagangan seperti kelompok pertokoan, pasar, minimarket/swalayan, dan restoan/rumah makan juga tersedia di Kecamatan Karangdadap. Terdapat 9 kelompok pertokoan yang tersebar di Desa Jrebengkembang, Pagumenganmas, Kedungkebo, Karangdadap, Kebonsari dan Pegandon.

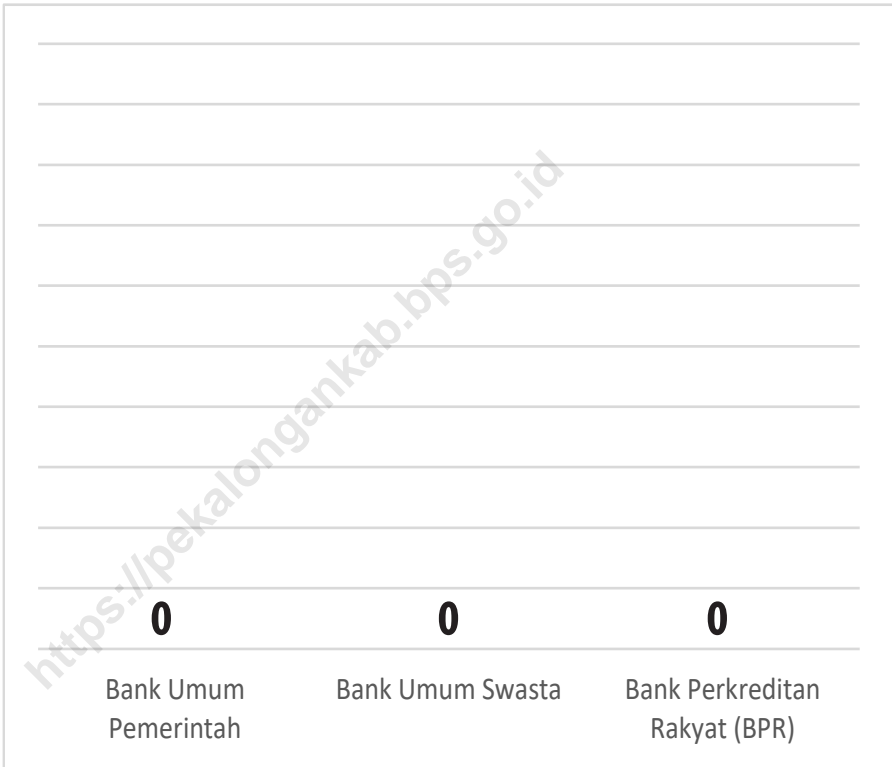
Tersedia pula 6 pasar yang terdiri dari 1 pasar dengan bangunan permanen di Desa Karangdadap, 1 pasar dengan bangunan semi-permanen di Desa Jrebengkembang, dan 4 pasar tanpa bangunan yang tersebar di Desa Jrebengkembang, Kebonrowopucang, Kebonsari, dan Pegandon.

DESCRIPTION

Banking facilities are not yet available in Karangdadap District; however, there are 4 village cooperatives spread across Karangdadap, Pangkah, Kebonrowopucang, and Pegandon, and 1 savings and loan cooperative located in Kedungkebo Village, which can support the financial needs of the residents in Karangdadap District.

Additionally, trade facilities such as retail groups, markets, mini-markets/supermarkets, and restaurants/eateries are also available in Karangdadap District. There are 9 retail groups distributed across Jrebengkembang, Pagumenganmas, Kedungkebo, Karangdadap, Kebonsari, and Pegandon.

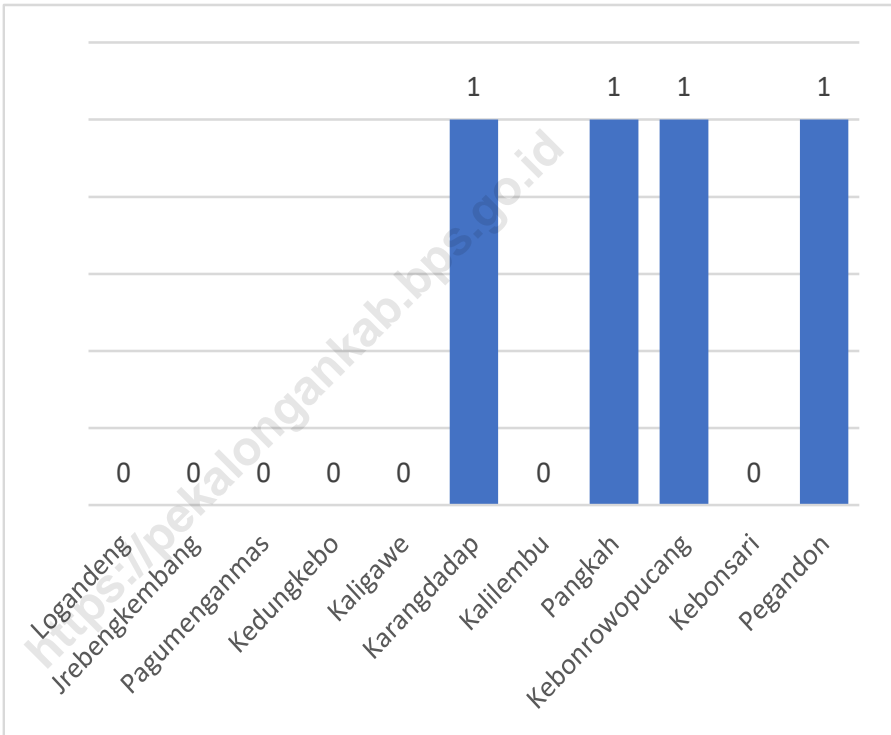
There are also 6 markets, consisting of 1 market with a permanent building in Karangdadap Village, 1 market with a semi-permanent building in Jrebengkembang Village, and 4 markets without buildings scattered across Jrebengkembang, Kebonrowopucang, Kebonsari, and Pegandon.



Sumber/Source : Kantor Desa se-Kecamatan Karangdadap/ Village Offices in Karangdadap District

Gambar 7.1
Figures

Banyaknya Bank Umum Pemerintah, Bank Umum Swasta, dan Bank Perkreditan Rakyat di Kecamatan Karangdadap, 2023
Number of Government Commercial Banks, Private Commercial Banks, and Rural Banks in Karangdadap District, 2023



Sumber/Source : Kantor Desa se-Kecamatan Karangdadap/ Village Offices in Karangdadap District

Gambar 7.2
Figures

Banyaknya Koperasi Menurut Desa/Kelurahan di Kecamatan Karangdadap, 2023
Number of Cooperatives by Village/Subdistrict in Karangdadap District, 2023

Tabel 7.1
Table

Banyaknya Sarana Lembaga Keuangan Bank Menurut Desa/Kelurahan dan Jenis Bank di Kecamatan Karangdadap, 2023
Number of Bank by Villages/Kelurahan and Type of Bank in Karangdadap District, 2023

Desa/Kelurahan Village/Kelurahan	Bank Umum Pemerintah Government Bank	Bank Umum Swasta Private Bank	Bank Perkreditan Rakyat (BPR) Rural Bank
(1)	(2)	(3)	(4)
1. Logandeng	-	-	-
2. Jrebengkembang	-	-	-
3. Pagumenganmas	-	-	-
4. Kedungkebo	-	-	-
5. Kaligawe	-	-	-
6. Karangdadap	-	-	-
7. Kalilembu	-	-	-
8. Pangkah	-	-	-
9. Kebonrowopucang	-	-	-
10. Kebonsari	-	-	-
11. Pegandon	-	-	-
Kecamatan Karangdadap	-	-	-

Sumber/Source: Kantor Desa se-Kecamatan Karangdadap/ Village Offices in Karangdadap District

Tabel 7.2
Table

**Banyaknya Koperasi Aktif Menurut Menurut Desa/
Kelurahan dan Jenis Koperasi di Kecamatan Karangdadap,
2023**
*Number of Cooperative by Villages/Kelurahan and Type of
Cooperative in Karangdadap District, 2023*

Desa/Kelurahan <i>Village/Kelurahan</i>	Koperasi Unit Desa (KUD) <i>Village Cooperative Unit</i>	Koperasi Industri Kecil dan Kerajinan Rakyat (Kopinkra) <i>Small Industry and Citizen Handicraft Cooperative</i>
(1)	(2)	(3)
1. Logandeng	-	-
2. Jrebengkembang	-	-
3. Pagumenganmas	-	-
4. Kedungkebo	-	-
5. Kaligawe	-	-
6. Karangdadap	1	-
7. Kalilembu	-	-
8. Pangkah	1	-
9. Kebonrowopucang	1	-
10. Kebonsari	-	-
11. Pegandon	1	-
Kecamatan Karangdadap	4	-

Sumber/Source: Kantor Desa se-Kecamatan Karangdadap/ Village Offices in Karangdadap District

Lanjutan Tabel/*Continued Table 7.2*

Desa/Kelurahan Village/Kelurahan	Koperasi Simpan Pinjam (Kospin) Savings and Loan Cooperative	Koperasi Lainnya Other Cooperative
(1)	(4)	(5)
1. Logandeng	-	-
2. Jrebengkembang	-	-
3. Pagumenganmas	-	-
4. Kedungkebo	1	-
5. Kaligawe	-	-
6. Karangdadap	-	-
7. Kalilembu	-	-
8. Pangkah	-	-
9. Kebonrowopucang	-	-
10. Kebonsari	-	-
11. Pegandon	-	-
Kecamatan Karangdadap	1	-

Sumber/*Source*: Kantor Desa se-Kecamatan Karangdadap/ *Village Offices in Karangdadap District*

Tabel 7.3
Table

**Banyaknya Sarana Perdagangan Menurut Desa/
Kelurahan dan Jenis Sarana Perdagangan di Kecamatan
Karangdadap, 2023**
*Number of Trade Facilities by Villages/Kelurahan and Type
of Trade Facilities in Karangdadap District, 2023*

Desa/Kelurahan <i>Village/Kelurahan</i>	Kelompok Pertokoan <i>Shopping Complexs</i>	Pasar dengan Bangunan Permanen <i>Markets in Permanent Building</i>	Pasar dengan Bangunan Semi Permanen <i>Market in Semi Permanent Building</i>
(1)	(2)	(3)	(4)
1. Logandeng	-	-	-
2. Jrebengkembang	3	-	1
3. Pagumenganmas	1	-	-
4. Kedungkebo	1	-	-
5. Kaligawe	-	-	-
6. Karangdadap	2	1	-
7. Kalilembu	-	-	-
8. Pangkah	-	-	-
9. Kebonrowopucang	-	-	-
10. Kebonsari	1	-	-
11. Pegandon	1	-	-
Kecamatan Karangdadap	9	1	1

Sumber/Source: Kantor Desa se-Kecamatan Karangdadap/ *Village Offices in Karangdadap District*

Lanjutan Tabel/*Continued Table 7.3*

Desa/Kelurahan <i>Village/Kelurahan</i>	Pasar tanpa Bangunan <i>Market without Permanent Building</i>	Mini Market/ Swalayan/ Supermarket <i>Mini Market/Swalayan/ Supermarket</i>	Restoran/ Rumah Makan <i>Restaurant/ Food Stall</i>
(1)	(5)	(6)	(7)
1. Logandeng	-	-	-
2. Jrebengkembang	1	2	2
3. Pagumenganmas	-	-	-
4. Kedungkebo	-	1	1
5. Kaligawe	-	-	-
6. Karangdadap	-	-	-
7. Kalilembu	-	-	-
8. Pangkah	-	-	-
9. Kebonrowopucang	1	-	-
10. Kebonsari	1	2	-
11. Pegandon	1	-	-
Kecamatan Karangdadap	4	5	3

Sumber/*Source*: Kantor Desa se-Kecamatan Karangdadap/ *Village Offices in Karangdadap District*

DAFTAR PUSTAKA/BIBLIOGRAPHY

Direktorat Jenderal Hortikultura & Badan Pusat Statistik. 2022. *Pedoman Statistik Pertanian Hortikultura (SPH)*. Jakarta: Kementerian Pertanian.

Direktorat Statistik Ketahanan Sosial. 2021. *Buku 3: Konsep dan Definisi Podes 2021*. Jakarta: Badan Pusat Statistik.

Indonesia. Peraturan Kepala Badan Pusat Statistik Nomor 120 Tahun 2020 Tentang Klasifikasi Desa Perkotaan dan Perdesaan di Indonesia 2020. Badan Pusat Statistik. Jakarta.

<https://pekalongankab.bps.go.id>

ST 2023
SENSUS PERTANIAN

BerAKHLAK
Berorientasi Pelayanan Akuntabel Kompeten
Harmonis Loyal Adaptif Kolaboratif

**#bangga
melayani
bangsa**

DATA

MENCERDASKAN BANGSA

Enlighten The Nation



**BADAN PUSAT STATISTIK
KABUPATEN PEKALONGAN
BPS-STATISTICS PEKALONGAN REGENCY**

Jl. Rinjani No. 3 Komplek Perkantoran Pemerintah Kabupaten Pekalongan,
51152

Telp: 0285-3831007

Homepage: pekalongankab.bps.go.id, Email : bps3326@bps.go.id