

# KECAMATAN KIKIM BARAT DALAM ANGKA 2019



**BADAN PUSAT STATISTIK  
KABUPATEN LAHAT**

# KECAMATAN KIKIM BARAT DALAM ANGKA **2019**



**BADAN PUSAT STATISTIK  
KABUPATEN LAHAT**

## **KECAMATAN KIKIMBARAT DALAM ANGKA 2018**

**No.Publikasi** : 16040.18  
**Katalog** : 11020011604.111  
**ISBN** : 978-602-74923-8-7  
**Ukuran Buku** : 14,8 cm x 2 cm  
**Jumlah Halaman** : 98 + xiv

**Naskah :**

Badan Pusat Statistik Kabupaten Lahat

**Penyunting :**

Badan Pusat Statistik Kabupaten Lahat

**Gambar Kulit :**

Badan Pusat Statistik Kabupaten Lahat

**Diterbitkan oleh :**

© Badan Pusat Statistik Kabupaten Lahat

**Dicetak Oleh :**

CV.Alief Media Grafika

**Dilarang mengumumkan, mendistribusikan, mengomunikasikan, dan/atau menggandakan sebagian atau seluruh isi buku ini untuk tujuan komersial tanpa izin tertulis dari Badan Pusat Statistik**

---

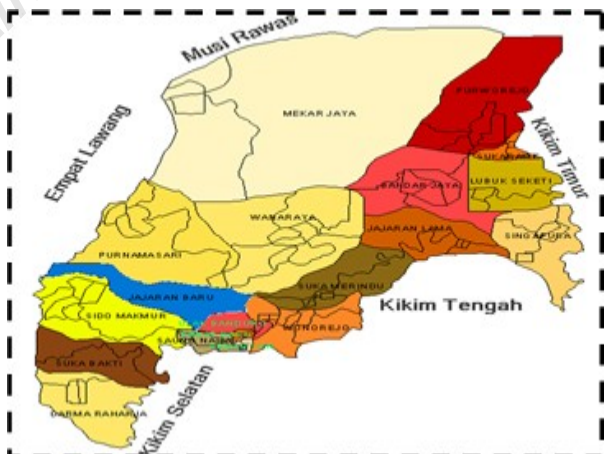
PETA WILAYAH KECAMATAN KIKIM BARAT

KABUPATEN LAHAT

PROVINSI SUMATERA SELATAN



PETA PERDESA KECAMATAN KIKIM BARAT



## KATA PENGANTAR

Dengan memanjatkan puji syukur kehadirat Tuhan Yang Maha Esa, Badan Pusat Statistik Kabupaten Lahat telah dapat menyelesaikan publikasi “**Kecamatan Kikim Barat Dalam Angka 2019**” yang diterbitkan setiap tahun dengan maksud untuk memberikan gambaran secara komprehensif mengenai keadaan geografis, pemerintahan, kependudukan, sosial, pertanian di Kecamatan KikimBarat

Data-data statistik yang disajikan dalam bentuk tabel merupakan hasil pengumpulan data sekunder dari berbagai instansi pemerintah, khususnya pemerintah desa se-Kecamatan Kikim Barat. Disamping menyajikan tabel, publikasi ini juga menganalisa secara sekilas data yang tersedia. Namun, karena terbatasnya data yang tersedia maka masih juga ada beberapa keterbatasan informasi yang disampaikan.

Dengan terbitnya publikasi ini, diharapkan dapat memberikan informasi kepada kalangan pengguna data sebagai bahan monitoring, evaluasi, dan penetapan kebijakan pembangunan maupun sebagai bahan dalam studi-studi selanjutnya.

Akhir kata, kami menyampaikan ucapan terima kasih yang sebesar-besarnya kepada semua pihak yang telah membantu terbitnya publikasi ini. Untuk penyempurnaan publikasi ini dikemudian hari, partisipasi aktif dari berbagai institusi sangatlah diharapkan.

Lahat,      September 2019  
Kepala Badan Pusat Statistik  
Kabupaten Lahat,



Ir.Hj.Chairanita Kurniarita, M.Si.  
NIP. 19670128 1991 03 2001

## CAMAT KIKIM BARAT

### SAMBUTAN

Puji syukur kita panjatkan kehadirat Allah yang maha kuasa, atas berkah dan rahmat-Nya, publikasi "**Kecamatan Kikim Barat Dalam Angka 2018**" dapat diselesaikan dengan baik.

Kami menyambut gembira keberadaan publikasi "**Kecamatan Kikim Barat Dalam Angka 2019**". Dalam publikasi ini telah dapat menghimpun berbagai informasi (data) dari desa se-Kecamatan Kikim Barat, sehingga dapat meningkatkan pelayanan kepada masyarakat dengan cermat, cepat dan tepat.

Kepada semua pihak, Cabang dinas/instansi di Kecamatan Kikim Barat yang telah banyak membantu kelancaran penerbitan ini kami ucapkan terima kasih. Ucapan serupa kami sampaikan kepada Badan Pusat Statistik Kabupaten Lahat yang telah memberikan bimbingan teknis penyajian data. Kita semua berharap agar kerjasama yang baik ini dapat diteruskan pada tahun-tahun yang akan datang.

Semoga karya ini dapat bermanfaat bagi pihak-pihak yang membutuhkan.

Kikim Barat,   September 2019  
Camat  
Kikim Barat

Setyo Sumanto,S.Pd.MM  
NIP. 19640204 1985 08 1002

## KATA PENGANTAR

Dengan memanjatkan puji syukur kehadirat Tuhan Yang Maha Esa, karena atas karunia-Nya, publikasi "**Kecamatan Kikim Barat Dalam Angka 2019**" ini dapat terselesaikan.

Publikasi ini bertujuan untuk menggambarkan kondisi dan sarana prasarana Kecamatan Kikim Barat, yang nantinya diharapkan dapat menjadi acuan baik dalam evaluasi hasil pembangunan maupun sebagai pedoman untuk perencanaan pembangunan selanjutnya.

Terima kasih kami ucapkan kepada semua pihak yang telah membantu sehingga dapat terbitnya publikasi ini, dan kamipun sangat menyadari bahwa di dalam publikasi ini masih sangat banyak kekurangan, untuk itu kritik dan saran yang membangun kami harapkan demi penyempurnaan di masa yang akan datang. Semoga Allah Yang Maha Kuasa, memberkahi kita semua.

Kikim Barat,     September 2019  
Staf Distribusi  
BPS Kabupaten Lahat

Yenni Astuti  
NIP. 19750918 200701 1 001

## DAFTAR ISI

### Halaman

Katalog	i
Peta Wilayah Kecamatan Kikim Barat	ii
Sambutan Ketua Bappeda Kabupaten Lahat	iii
Kata Pengantar Kepala Badan Pusat Statistik Kabupaten Lahat.....	iv
•	
Sambutan Camat Kikim Barat.....	v
Kata Pengantar KSK Kikim Barat.....	vi
Daftar Isi.....	vii
Daftar Tabel .....	viii
Daftar Gambar.....	xiii
BAB I Keadaan Geografis.....	2
BAB II Pemerintahan.....	10
BAB III Penduduk .....	18
BAB IV Sosial.....	28
BAB V Pertanian.....	60
BAB VI Perindustrian, Pertambangan dan Energi.....	71
BAB VII Perdagangan .....	78
BAB VIII Transportasi, Komunikasi, dan Pariwisata .....	86
BAB IX Perbandingan per Kecamatan .....	94



## DAFTAR TABEL

### Halaman

#### **BAB I : Keadaan Geografis**

1.1.1 Luas Wilayah Menurut Desa di Kecamatan Kikim Barat(Km <sup>2</sup> ), 2018 .....	4
1.1.2 Batas Wilayah Administrasi di Kecamatan Kikim Barat, 2018 .....	5
1.1.3 Tinggi Wilayah di Atas Permukaan Laut (DPL) Menurut Desa di Kecamatan Kikim Barat, 2018 .....	6
1.1.4 Jarak Dari Desa Ke Ibukota Kecamatan dan Ibukota Kabupaten di Kecamatan Kikim Barat, 2018 .....	7
1.2.1 Rata-rata Jumlah Hujan dan Curah Hujan Setiap Bulan di Kecamatan Kikim Barat, 2018 .....	8

#### **BAB II : Pemerintahan**

2.1.1 Status dan Klasifikasi Desa di Kecamatan Kikim Barat, 2018 .....	12
2.1.2 Banyaknya Satuan Lingkungan Setempat di Kecamatan Kikim Barat, 2018 .....	13
2.2.1 Banyaknya Pegawai Negeri Sipil Menurut Tingkat Pendidikan yang Ditamatkan dan Jenis Kelamin di Kantor Kecamatan Kikim Barat, 2018 .....	14
2.2.2 Banyaknya Pegawai Negeri Sipil Menurut Golongan dan Jenis Kelamin di Kantor Kecamatan Kikim Barat, 2018 .....	15
2.3.1 Kelengkapan Aparat Pemerintahan Desa di Kecamatan Kikim Barat, 2018 .....	16

#### **BAB III : Penduduk dan Tenaga Kerja**

3.1.1	Luas Wilayah dan Jumlah Penduduk kondisi pertengahan tahun 2018 & sesudah PES Menurut Desa di Kecamatan Kikim Barat,2018 .....	20
3.1.2	Jumlah Penduduk dan Rasio Jenis Kelamin di Kecamatan Kikim Barat,2018 .....	21
3.1.3	Jumlah Penduduk, Dusun, Serta Rata-rata Penduduk per Dusun dan di Kecamatan Kikim Barat,2018.....	22
3.1.4	Banyaknya Penduduk Menurut Kelompok Umur dan Jenis Kelamin di Kecamatan Kikim Barat,2018 .....	23
3.1.5	Jumlah Kelahiran dan Kematian Menurut Desa di Kecamatan Kikim Barat,2018 .....	24
3.1.6	Jumlah Penduduk Datang dan Pergi dirinci per Desa di Kecamatan Kikim Barat,2018 .....	25
3.1.7	Jumlah Penduduk Yang Bekerja Sebagai TKI Menurut Desa di Kecamatan Kikim Barat,2018.....	26
 <b>BAB IV : Sosial</b>		
4.1.1	Banyaknya Sekolah Menurut Tingkatan di Kecamatan Kikim Barat,2018 .....	31
4.1.2	Keterangan Banyaknya Sekolah Menurut Tingkatandi Kecamatan Kikim Barat, 2018 .....	32
4.1.4	Jumlah Sekolah, Guru dan Murid pada Taman Kanak-Kanak (TK) Swasta di Kecamatan Kikim Barat,2018 .....	35
4.1.5	Jumlah Sekolah, Guru dan Murid pada Sekolah Dasar (SD) Negeri di Kecamatan Kikim Barat,2018 .....	36
4.1.7	Jumlah Sekolah, Guru dan Murid pada Sekolah Lanjutan Tingkat Pertama (SLTP) Negeri di Kecamatan Kikim Barat,2018 .....	38

4.1.9	Jumlah Sekolah, Guru dan Murid pada Sekolah Menengah Umum (SMU) Negeri di Kecamatan Kikim Barat,2018 .....	40
4.1.10	Jumlah Sekolah, Guru dan Murid pada Madrasah Tsanawiyah (MTS) Negeri di Kecamatan Kikim Barat,2018 .....	41
4.2.1	Banyaknya Fasilitas Kesehatan Menurut Desa di Kecamatan Kikim Barat,2018 .....	42
4.2.2	Banyaknya Tenaga Kesehatan Yang Tinggal di Desa di Kecamatan Kikim Barat,2018 .....	44
4.2.3	Banyaknya Pasangan Usia Subur (PUS) dan Peserta Keluarga Berencana (KB) Menurut Desa di Kecamatan Kikim Barat,2018.....	45
4.3.1	Jumlah Penduduk Menurut Agama yang Dianut di Kecamatan Kikim Barat,2018 .....	46
4.3.2	Banyaknya Tempat Peribadatan Menurut Desa di Kecamatan Kikim Barat,2018 .....	48
4.3.3	Banyaknya Penderita Cacat Menurut Jenisnya di Kecamatan Kikim Barat,2018.....	49
4.3.6	Banyaknya Kejadian Kejahatan Menurut Jenisnyadi Kecamatan Kikim Barat,2018 .....	53
4.3.7	Banyaknya Faslitas Olahraga Menurut Desa di Kecamatan Kikim Barat,2018 .....	54
4.3.8	Karang Taruna Menurut Klasifikasinyadi Kecamatan Kikim Barat,2018 .....	55

4.3.9	Banyaknya Perkumpulan Sosial Menurut Jenisnya di Kecamatan Kikim Barat,2018 .....	56
4.3.10	Keperluan Air Minum / Memasak Sebagian Besar Masyarakat di Kecamatan Kikim Barat,2018 .....	57
4.3.11	Tempat Buang Air Besar Sebagian Besar Rumah Tangga di Kecamatan Kikim Barat,2018.....	58

**BAB V : PERTANIAN**

5.1.1	Luas Lahan Sawah Dirinci Menurut Jenis Pengairan di Kecamatan Kikim Barat (ha), 2018 .....	62
5.1.2	Luas Bukan Lahan Sawah Menurut Jenis dan Penggunaan di Kecamatan Kikim Barat (ha), 2018.....	63
5.1.3	Luas Panen, Produksi dan Rata-rata Produksi Tanaman Pangan di Kecamatan Kikim Barat, 2018.....	64
5.2.1	Luas Panen, Produksi dan Rata-rata Produksi Tanaman Perkebunan di Kecamatan Kikim Barat,2018.....	65
5.3.1	Luas Hutan Menurut Fungsinyadi Kecamatan Kikim Barat (ha), 2018.....	66
5.4.1	Populasi Ternak di Kecamatan Kikim Barat (ekor), 2018.....	67
5.4.2	Populasi Unggasdi Kecamatan Kikim Barat (ekor), 2018.....	68
5.5.1	Produksi Perikanan Tangkap di Kecamatan Kikim Barat,2018.....	69

**BAB VI : PERINDUSTRIAN, PERTAMBANGAN, DAN ENERGI**

6.1.1	Jumlah Industri Menurut Jenisnya di Kecamatan Kikim Barat,2018...	73
6.2.1	Jumlah Desa Yang Telah Terjangkau Listrik dan Pelanggan di Kecamatan Kikim Barat,2018.....	75
6.1.1	Jumlah Desa yang Telah Terjangkau Listrik dan Pelanggan di Kecamatan Kikim Barat,2018.....	76
<b>BAB VII : PERINDUSTRIAN, PERTAMBANGAN, DAN ENERGI</b>		
7.1.1	Banyaknya Sarana Perdagangan Menurut Jenisnya di Kecamatan Kikim Barat, 2018 .....	80
7.1.2	Banyaknya Pasar Menurut Jenisnya di Kecamatan Kikim Barat, 2018	81
7.1.3	Banyaknya Sarana Perekonomian Jenisnya di Kecamatan Kikim Barat, 2018.....	82
7.1.4	Jumlah Koperasi Menurut Jenis Koperasi di Kecamatan Kikim Barat, 2018.....	83
<b>BAB VIII : TRANSPORTASI, KOMUNIKASI DAN PARIWISATA</b>		
8.1.1	Jenis Permukaan Jalan Terluas di Kecamatan Kikim Barat, 2018 .....	89
8.2.1	Banyaknya Fasilitas Pos dan Telekomunikasi di Kecamatan Kikim Barat, 2018 .....	90
8.2.2	Keberadaan Sinyal Telepon Genggam di Kecamatan Kikim Barat, 2018 .....	91
8.3.1	Jenis Obyek Wisata di Kecamatan Kikim Barat, 2018 .....	92

**BAB X : PERBANDINGAN ANTAR KECAMATAN**

10.1 Luas Wilayah menurut Kecamatan di Kabupaten Lahat, 2018.....	96
10.2 Jumlah Penduduk dan Rasio Jenis Kelamin menurut Kecamatan di Kabupaten Lahat, 2018 .....	97
10.3 Banyaknya Sekolah Menurut Tingkatan menurut Kecamatan di Kabupaten Lahat, 2018 .....	98

<https://lahatkab.bps.go.id>

## DAFTAR GAMBAR


### Halaman

1.1	Luas Wilayah menurut Desa di Kecamatan Kikim Barat(Km <sup>2</sup> ), 2018.....	3
2.1	Banyaknya Satuan Lingkungan Setempat di Kecamatan Kikim Barat 2018.....	11
3.1	Jumlah Penduduk menurut Jenis Kelamin di Kecamatan Kikim Barat 2018 .....	19
4.1	Banyaknya Sekolah Menurut Tingkatan di Kecamatan Kikim Barat 2018 .....	30
5.1	Luas Bukan Lahan Sawah Menurut Jenis dan Penggunaan di Kecamatan Kikim Barat ( ha ), 2018 .....	61
6.1	Jumlah Unit Usaha Menurut Jenisnya di Kecamatan Kikim Barat , 2018 .....	72
7.1	Banyaknya Sarana Perdagangan Menurut Jenisnya di Kecamatan Kikim Barat tahun 2018 .....	79
8.1	Banyaknya Fasilitas Pos dan Telekomunikasi di Kecamatan Kikim Barat, 2018 .....	88
10.1	Luas Wilayah Menurut Kecamatan di Kabupaten Lahat, 2018 .....	95

# BAB 1

# GEOGRAFIS

<https://lahatkab.bps.go.id>





### I. KEADAAN GEOGRAFI DAN IKLIM

#### I.1 Keadaan Geografi

Kecamatan Kikim Barat dengan ibu kota kecamatan adalah Desa Saung Naga mempunyai wilayah seluas 8.60 kilometer persegi dengan batasan wilayah sebagai berikut:

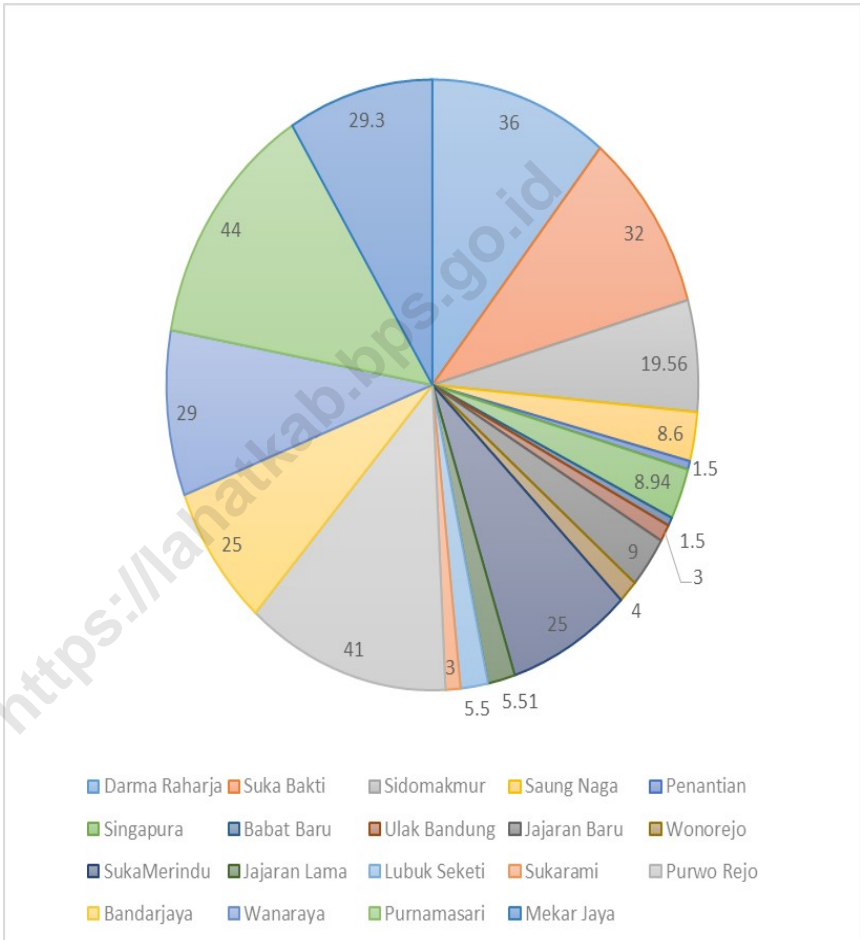
- Sebelah utara : Kabupaten Musi Rawas
- Sebelah selatan : Kecamatan Kikim Selatan dan Kikim Tengah
- Sebelah timur : Kecamatan Kikim Timur
- Sebelah barat : Kabupaten Empat Lawang

Adapun desa terjauh dari ibukota kecamatan adalah Desa Mekar Jaya dengan jarak yang harus ditempuh melalui darat yaitu kurang lebih sejauh 24.50 km.

#### I.2 Keadaan Iklim

Rata-rata jumlah curah hujan di Kecamatan Kikim Barat sepanjang tahun 2018 sebesar 2 275 Mm dengan jumlah hari hujan rata-rata per bulan sebanyak 144 hari, sehingga rata-ratanya menjadi 15.80 Mm/hari.

**Gambar 1.1 Luas Wilayah Menurut Desa di Kecamatan Kikim Barat (Km<sup>2</sup>) 2018**



Sumber :BadanPusat Statistik Kabupaten Lahat

**Tabel 1.1.1 Luas Wilayah Menurut Desa di Kecamatan Kikim Barat (Km<sup>2</sup>), 2018**

	Desa	Luas (Km <sup>2</sup> )	Persentase
	(1)	(2)	(3)
01.	Darma Raharja	36	10.86
02.	Suka Bakti	32	9.66
03.	Sidomakmur	19.56	5.90
04.	Saung Naga	8.60	2.59
05.	Penantian	1.50	0.45
06.	Singapura	8.94	2.70
07.	Babat Baru	1.50	0.45
08.	Ulak Bandung	3.00	0.91
09.	Jajaran Baru	9.00	2.72
10.	Wonorejo	4.00	1.21
11.	SukaMerindu	25.00	7.54
12.	Jajaran Lama	5.51	1.66
13.	Lubuk Seketi	5.50	1.66
14.	Sukarami	3.00	0.91
15.	Purwo Rejo	41.00	12.37
16.	Bandarjaya	25.00	7.54
17.	Wanaraya	29.00	8.75
18.	Purnamasari	44.00	13.28
19.	Mekar Jaya	29.30	8.84
		272	100.00

Sumber :Badan Pusat Statistik Kabupaten Lahat

**Tabel 1.1.2 Batas Wilayah Administrasi di Kecamatan Kikim Barat, 2018**

<b>Arah</b>	<b>Perbatasan</b>
(1)	(2)
Utara	Kabupaten Musi Rawas
Selatan	Kecamatan Kikim Selatan dan Kecamatan Kikim Tengah
Timur	Kecamatan Kikim Timur
Barat	Kabupaten Empat Lawang

Sumber :Badan Pusat Statistik Kabupaten Lahat

**Tabel 1.1.3 Tinggi Wilayah di Atas Permukaan Laut (DPL) Menurut Desa di Kecamatan Kikim Barat, 2018**

Desa		Tinggi DPL (m)
(1)	(2)	
01.	Darma Raharja	101
02.	Suka Bakti	102
03.	Sidomakmur	103
04.	Saung Naga	101
05.	Penantian	101
06.	Singapura	104
07.	Babat Baru	106
08.	Ulak Bandung	93
09.	Jajaran Baru	96
10.	Wonorejo	93
11.	Suka Merindu	92
12.	Jajaran Lama	93
13.	Lubuk Seketi	98
14.	Sukarami	77
15.	Purwo Rejo	83
16.	Bandarjaya	107
17.	Wanaraya	103
18.	Purnamasari	102
19.	Mekar Jaya	112

Sumber :Dinas Pertanian Kabupaten Lahat

**Tabel 1.1.4 Jarak Dari Desa Ke Ibu kota Kecamatan dan Ibu kota Kabupaten di Kecamatan Kikim Barat, 2018**

## Keadaan Geografi dan Iklim

---

	<b>Desa</b>	<b>Ibukota Kecamatan (km)</b>	<b>Ibukota Kabupat en (km)</b>
	(1)	(2)	(3)
01	Darma	15.00	41.00
02	Suka Bakti	11.00	37.00
03	Sidomak	9.00	35.00
04	Saung	0.30	26.30
05	Penantian	1.00	27.00
06	Singapura	1.00	27.00
07	Babat	1.00	27.00
08	Ulak	1.80	27.80
09	Jajaran	2.00	28.00
10	Wonorejo	4.00	30.00
11	Suka	8.00	34.00
12	Jajaran	15.00	41.00
13	Lubuk	18.00	44.00
14	Sukarami	19.00	45.00
15	Purwo	19.00	45.00
16	Bandarjay	14.00	40.00
17	Wanaraya	10.00	36.00
18	Purnamas	18.00	44.00
19	Mekar	24.50	50.50

---

Sumber :Dinas Pertanian Kabupaten Lahat

**Tabel 1.2.1 Rata-rata Jumlah Hujan dan Curah Hujan Setiap Bulan di Kecamatan Kikim Barat 2018**

## Keadaan Geografi dan Iklim


Bulan	Jumlah Hujan (Hari)	Curah Hujan (mm)
(1)	(2)	(3)
Januari	6	102
Februari	17	337
Maret	16	349
April	17	212
Mei	18	456
Juni	10	122
Juli	3	32
Agustus	9	74
September	5	65
Oktober	15	106
November	14	282
Desember	14	138
	144	2 275

Sumber :Dinas Pertanian Kabupaten Lahat

# BAB 2

# PEMERINTAHAN

<https://lahatkab.bps.go.id>





## II. PEMERINTAHAN

### II.1 Wilayah Administrasi

Secara administratif Kecamatan Kikim Barat terdiri atas 19 desa, semuanya berstatus definitif dengan satuan lingkungan setempat sebanyak 61 dusun.

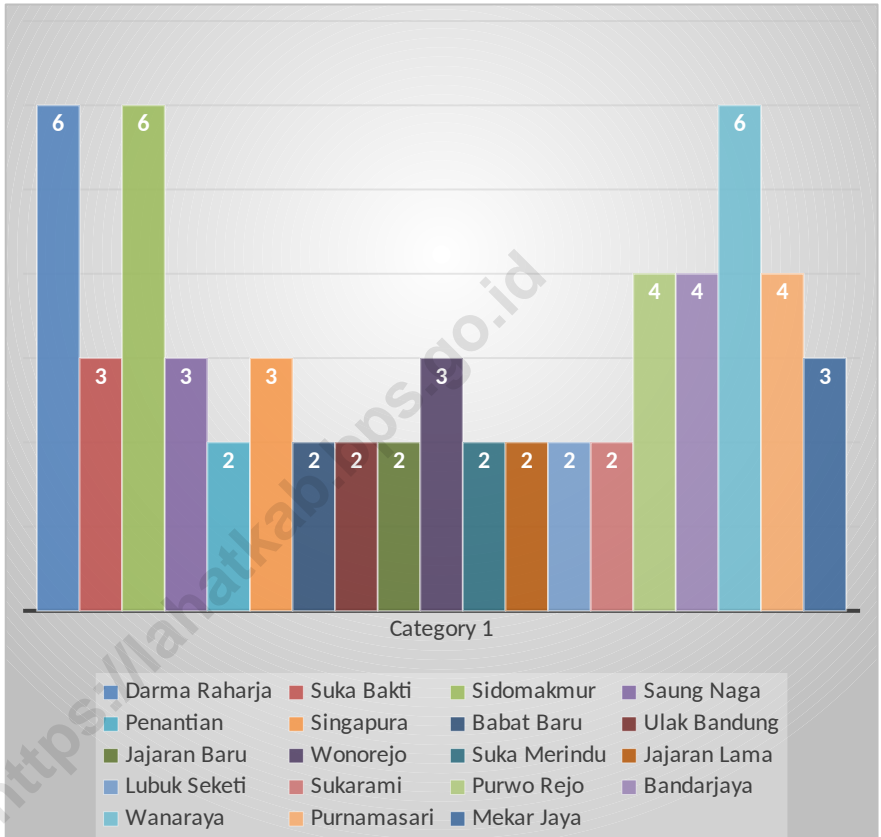
### II.2 Keadaan Pegawai Negeri Sipil

Jumlah Pegawai Negeri Sipil (PNS) di Kantor Camat Kikim Barat sebanyak 31 orang, terdiri dari 21 orang pegawai laki-laki dan 10 orang Pegawai perempuan. Dilihat dari tingkat pendidikan yang ditamatkan sebesar 61.3 persen atau sebesar 19 orang PNS berpendidikan SMA, selanjutnya jika dilihat dari golongannya, PNS terbanyak pada golongan II dan III yaitu sebanyak 28 orang atau sebesar 90.3 persen.

### II.3 Administrasi Pemerintahan

Untuk kelengkapan aparatur pemerintahan di Kecamatan Kikim Barat dari kepala desa hingga ketua BPD, semua desa tahun ini sudah memiliki sekdes.

**Gambar 2.1** Banyaknya Satuan Lingkungan Setempat di Kecamatan Kikim Barat, 2018



Sumber :Badan Pusat Statistik Kabupaten Lahat

**Tabel 2.1.** Status dan Klasifikasi Desa di Kecamatan

## Pemerintahan

1		Kikim Barat, 2018	
Desa	Status	Klasifikasi	
(1)	(2)	(3)	
01. Darma Raharja	Desa	Definitif	
02. Suka Bakti	Desa	Definitif	
03. Sidomakmur	Desa	Definitif	
04. Saung Naga	Desa	Definitif	
05. Penantian	Desa	Definitif	
06. Singapura	Desa	Definitif	
07. Babat Baru	Desa	Definitif	
08. Ulak Bandung	Desa	Definitif	
09. Jajaran Baru	Desa	Definitif	
10. Wonorejo	Desa	Definitif	
11. Suka Merindu	Desa	Definitif	
12. Jajaran Lama	Desa	Definitif	
13. Lubuk Seketi	Desa	Definitif	
14. Sukarami	Desa	Definitif	
15. Purwo Rejo	Desa	Definitif	
16. Bandarjaya	Desa	Definitif	
17. Wanaraya	Desa	Definitif	
18. Purnamasari	Desa	Definitif	
19. Mekar Jaya	Desa	Definitif	

Sumber : Kantor Kecamatan Kikim Barat

**Tabel 2.1. Banyaknya Satuan Lingkungan Setempat di Kecamatan Kikim Barat, 2018**

## Pemerintahan

	<b>Desa/Kelurahan</b>	<b>Dusun</b>	<b>RT</b>	<b>RW</b>
	(1)	(2)	(3)	(4)
01.	DarmaRaharja	6	7	-
02.	SukaBakti	3	3	-
03.	Sidomakmur	6	7	-
04.	Saung Naga	3	-	-
05.	Penantian	2	-	-
06.	Singapura	3	-	-
07.	BabatBaru	2	-	-
08.	Ulak Bandung	2	-	-
09.	JajaranBaru	2	-	-
10.	Wonorejo	3	-	-
11.	SukaMerindu	2	-	-
12.	Jajaran Lama	2	-	-
13.	LubukSeketi	2	-	-
14.	Sukarami	2	-	-
15.	PurwoRejo	4	7	-
16.	Bandarjaya	4	10	-
17.	Wanaraya	6	13	-
18.	Purnamasari	4	10	-
19.	Mekar Jaya	3	5	-
<b>Jumlah 2018</b>		<b>61</b>	<b>62</b>	<b>-</b>

Sumber : Kantor Kecamatan Kikim Barat

**Tabel 2.2.1 Banyaknya Pegawai Negeri Sipil Menurut Tingkat Pendidikan yang Ditamatkan dan Jenis Kelamin di Kantor Kecamatan Kikim Barat, 2018**

Tingkat Pendidikan yang Ditamatkan	JenisKelamin		Jumlah
	Laki-laki	Perempuan	
(1)	(2)	(3)	(4)
SD	2	-	2
SMP	-	-	-
SMA	14	5	19
Diploma	1	-	1
S1	3	5	8
S2	1	-	1
S3	-	-	-
<b>Jumlah 2018</b>	<b>21</b>	<b>10</b>	<b>31</b>

Sumber : Kantor Kecamatan Kikim Barat

Tabel 2.2.2

**Banyaknya Pegawai Negeri Sipil Menurut Golongan dan Jenis Kelamin di Kantor Kecamatan Kikim Barat, 2018**

Golongan	JenisKelamin		Jumlah
	Laki-laki	Perempuan	
(1)	(2)	(3)	(4)
Golongan I	2	-	2
Golongan II	11	5	16
Golongan III	8	4	12
Golongan IV	1	-	1
<b>Jumlah 2018</b>	<b>22</b>	<b>9</b>	<b>31</b>

Sumber : Kantor Kecamatan Kikim Barat

Tabel 2.3.1

**Kelengkapan Aparat Pemerintahan Desa**

## Pemerintahan


### di Kecamatan Kikim Barat, 2018

Desa	Kepala Desa	Sekretaris Desa	Ketua BPD	Ketua LPMD
(1)	(2)	(3)	(4)	(5)
01. DarmaRaharja	1	1	1	1
02. SukaBakti	1	1	1	1
03. Sidomakmur	1	1	1	1
04. Saung Naga	1	1	1	1
05. Penantian	1	1	1	1
06. Singapura	1	1	1	1
07. BabatBaru	1	1	1	1
08. Ulak Bandung	1	1	1	1
09. JajaranBaru	1	1	1	1
10. Wonorejo	1	1	1	1
11. SukaMerindu	1	1	1	1
12. Jajaran Lama	1	1	1	1
13. LubukSeketi	1	1	1	1
14. Sukarami	1	1	1	1
15. PurwoRejo	1	1	1	1
16. Bandarjaya	1	1	1	1
17. Wanaraya	1	1	1	1
18. Purnamasari	1	1	1	1
19. Mekar Jaya	1	1	1	1

# BAB 3

# PENDUDUK

<https://lahatkab.bps.go.id>





### III. PENDUDUK DAN KETENAGAKERJAAN

#### III.1 Kependudukan

Jumlah penduduk di Kecamatan Kikim Barat pada tahun 2018 berjumlah 16 115 orang terdiri dari 8 274 orang laki-laki dan 7 841 orang perempuan.

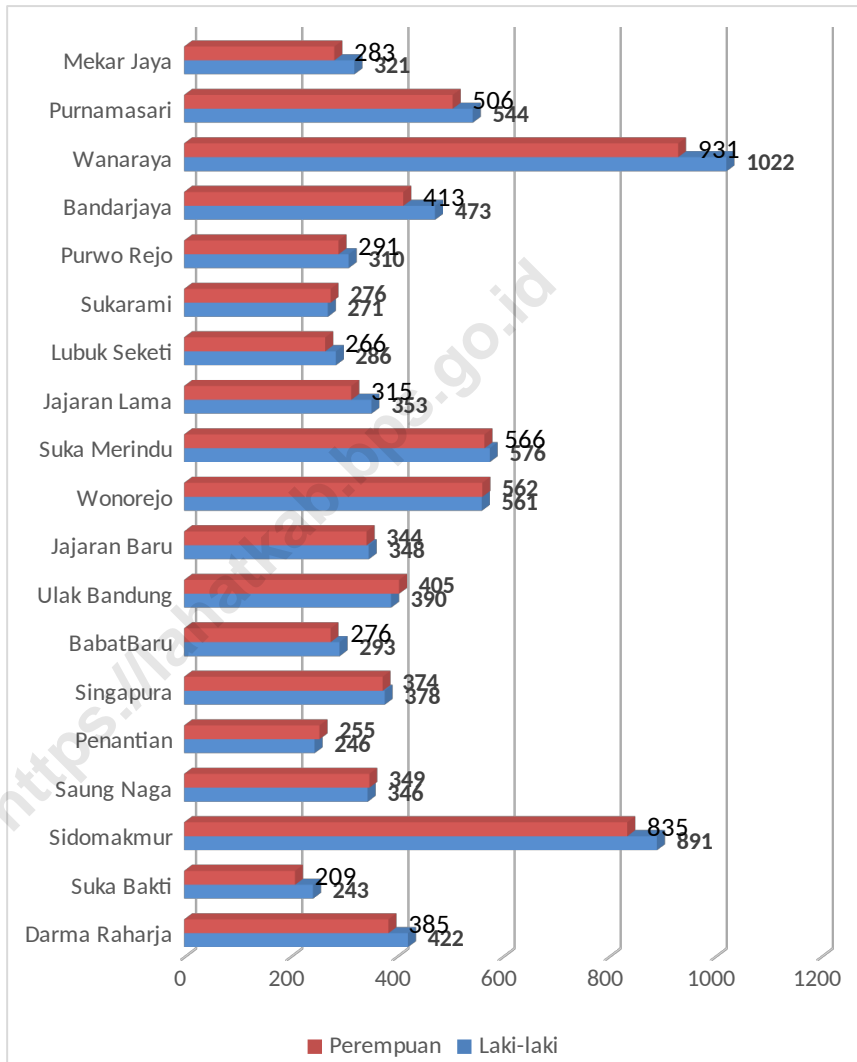
Rasio jenis kelamin Kecamatan Kikim Barat pada tahun 2018 sebesar 105.47 yang artinya daerah ini mempunyai jumlah penduduk laki-laki lebih besar dari pada penduduk perempuan. Data per desa dapat dilihat pada tabel 3.1.2

Sementara itu jumlah kelahiran di Kecamatan Kikim barat pada tahun 2017 sebanyak 46 orang dengan rincian laki-laki sebanyak 25 orang dan perempuan 21 orang, sedangkan jumlah kematian pada tahun yang sama berjumlah 9 orang dimana laki-laki 5 orang dan perempuan 4 orang (keterangan : data 2018 belum tersedia).

#### III.2 Ketenaga kerjaan

Disamping itu jumlah penduduk yang bekerja sebagai TKI diKecamatan Kikim barat Berjumlah 2 orang yang berasal dari desa Bandar Jaya dan Wanaraya.

**Gambar 3.1** Jumlah Penduduk Menurut jenis Kelamin di Kecamatan Kikim Barat, 2018



Sumber : Badan Pusat Statistik Kabupaten Lahat

## Penduduk dan Ketenagakerjaan

**Tabel 3.1. Luas Wilayah dan Jumlah Penduduk Menurut Desa di Kecamatan Kikim Barat, 2018**

	Desa	Luas		Penduduk (orang)		Kepadatan Penduduk (orang/km <sup>2</sup> )
		Km <sup>2</sup>	%	Jumlah	%	(6)
	(1)	(2)	(3)	(4)	(5)	(6)
01.	Darma Raharja	29.40	10.81	807	5.01	27.45
02.	Suka Bakti	25.40	9.34	452	2.80	17.80
03.	Sidomakmur	12.96	4.76	1 726	10.71	133.18
04.	Saung Naga	8.60	3.16	695	4.31	80.81
05.	Penantian	1.50	0.55	501	3.11	334.00
06.	Singapura	8.94	3.29	752	4.67	84.12
07.	BabatBaru	1.50	0.55	569	3.53	379.33
08.	Ulak Bandung	3.00	1.10	795	4.93	265.00
09.	Jajaran Baru	9.00	3.31	692	4.29	76.89
10.	Wonorejo	4.00	1.47	1 123	6.97	280.75
11.	Suka Merindu	18.40	6.76	1 142	7.09	62.07
12.	Jajaran Lama	5.51	2.03	668	4.15	121.23
13.	Lubuk Seketi	5.50	2.02	552	3.43	100.36
14.	Sukarami	3.00	1.10	547	3.39	182.33
15.	Purwo Rejo	34.40	12.65	601	3.73	17.47
16.	Bandarjaya	18.40	6.76	886	5.50	48.15
17.	Wanaraya	22.40	8.24	1 953	12.12	87.19
18.	Purnamasari	37.40	13.75	1 050	6.52	28.07
19.	Mekar Jaya	22.70	8.35	604	3.75	26.61
<b>Jumlah 2018</b>		<b>272</b>	<b>100</b>	<b>16 115</b>	<b>100</b>	<b>59.24</b>

Sumber : Badan Pusat Statistik Kabupaten Lahat

## Penduduk dan Ketenagakerjaan

**Tabel 3.1.2 Jumlah Penduduk dan Rasio Jenis Kelamin di Kecamatan Kikim Barat, 2018**

	Desa	Penduduk (orang)			Rasio Jenis Kelamin	
		Laki-laki	Perempuan	Jumlah		
	(1)	(2)	(3)	(4)	(5)	
01	Darma	422	385	807	109	1
02	Suka Bakti	243	209	452	116	1
03	Sidomakmu	891	835	1	106	1
04	Saung Naga	346	349	695	99.	9
05	Penantian	246	255	501	96.	9
06	Singapura	378	374	752	101	1
07	BabatBaru	293	276	569	106	1
08	Ulak	390	405	795	96.	9
09	Jajaran Baru	348	344	692	101	1
10	Wonorejo	561	562	1	99.	1
11	Suka	576	566	1	101	1
12	Jajaran	353	315	668	112	1
13	Lubuk	286	266	552	107	1
14	Sukarami	271	276	547	98.	9
15	Purwo Rejo	310	291	601	106	1
16	Bandarjaya	473	413	886	114	1
17	Wanaraya	1	931	1	109	1
18	Purnamasar	544	506	1	107	1
19	Mekar Jaya	321	283	604	113	1
	<b>Jumlah 2018</b>	<b>8 274</b>	<b>7 841</b>	<b>16 115</b>	<b>105.5</b>	

Sumber : Badan Pusat Statistik Kabupaten Lahat

## Penduduk dan Ketenagakerjaan

**Jumlah Penduduk, Dusun dan Serta Rata-rata Penduduk per Dusun di Kecamatan Kikim Barat, 2018**

	Desa	Jumlah Penduduk	Dusun	Rata - rata Penduduk Per Dusun
	(1)	(3)	(4)	(5)
01.	DarmaRaharja	807	6	134.50
02.	SukaBakti	452	3	150.67
03.	Sidomakmur	1,7262	6	287.67
04.	Saung Naga	695	3	231.67
05.	Penantian	501	2	250.50
06.	Singapura	752	3	250.67
07.	BabatBaru	569	2	284.50
08.	Ulak Bandung	795	2	397.50
09.	JajaranBaru	692	2	346.00
10.	Wonorejo	1,123	3	374.33
11.	SukaMerindu	1,142	2	571.00
12.	Jajaran Lama	668	2	334.00
13.	LubukSeketi	552	2	276.00
14.	Sukarami	547	2	273.50
15.	PurwoRejo	601	4	150.25
16.	Bandarjaya	886	4	221.50
17.	Wanaraya	1,953	6	325.50
18.	Purnamasari	1,050	4	262.50
19.	Mekar Jaya	604	3	201.33
	<b>Jumlah 2018</b>	<b>15951</b>	<b>61</b>	<b>264.18</b>

Sumber : Badan Pusat Statistik Kabupaten Lahat

**Tabel 3.1.4 Banyaknya Penduduk Menurut Kelompok Umur Dan Jenis Kelamin di Kecamatan Kikim Barat, 2017**

KelompokUmur	Penduduk (orang)		
	Laki-laki	Perempuan	Jumlah
(1)	(2)	(3)	(4)
0 - 4	842	760	1602
5 - 9	856	838	1694
10 - 14	771	686	1457
15 - 19	696	627	1323
20 - 24	669	666	1335
25 - 29	701	636	1337
30 - 34	681	708	1389
35 - 39	697	634	1331
40 - 44	516	451	967
45 - 49	419	424	843
50 - 54	357	396	753
55 - 59	324	309	633
60 - 64	252	233	485
65 - 69	180	137	317
70 - 74	133	127	260
75+	108	120	228
<b>Jumlah 2017</b>	<b>8202</b>	<b>7749</b>	<b>15951</b>

Sumber :Badan Pusat Statistik Kabupaten Lahat

Keterangan : Data 2018 belum tersedia

## Penduduk dan Ketenagakerjaan

**Tabel 3.1.5 Jumlah Kelahiran dan Kematian Menurut Desa di Kecamatan Kikim Barat, 2017**

	Desa	Kelahiran		Kematian	
		Laki-laki	Perempuan	Laki-laki	Perempuan
	(1)	(2)	(3)	(4)	(5)
01.	Darma Raharja	2	1	1	-
02.	Suka Bakti	1	1	-	-
03.	Sidomakmur	1	2	-	1
04.	Saung Naga	3	1	1	-
05.	Penantian	2	-	-	1
06.	Singapura	-	2	-	-
07.	Babat Baru	2	1	-	-
08.	Ulak Bandung	2	1	1	-
09.	Jajaran Baru	1	2	-	-
10.	Wonorejo	2	-	-	1
11.	Suka Merindu	2	1	1	-
12.	Jajaran Lama	2	-	-	-
13.	Lubuk Seketi	-	2	-	-
14.	Sukarami	1	-	1	-
15.	Purwo Rejo	1	-	-	-
16.	Bandarjaya	-	2	-	-
17.	Wanaraya	2	1	-	-
18.	Purnamasari	-	2	-	-
19.	Mekar Jaya	1	2	-	1
<b>Jumlah 2017</b>		<b>25</b>	<b>21</b>	<b>5</b>	<b>4</b>

Sumber : Kantor Camat Kecamatan Kikim Barat

Keterangan : Data 2018 belum tersedia

**Tabel 3.1.6**

**Jumlah Penduduk Datang dan Pergi dirinci per Desa di Kecamatan Kikim Barat, 2018**

	<b>Desa</b>	<b>Datang</b>	<b>Pergi</b>
	(1)	(2)	(3)
01.	Darma Raharja	1	4
02.	Suka Bakti	2	-
03.	Sidomakmur	-	1
04.	Saung Naga	5	2
05.	Penantian	2	2
06.	Singapura	-	1
07.	Babat Baru	-	-
08.	Ulak Bandung	6	2
09.	Jajaran Baru	1	-
10.	Wonorejo	3	4
11.	Suka Merindu	-	-
12.	Jajaran Lama	8	3
13.	Lubuk Seketi	-	-
14.	Sukarami	2	-
15.	Purwo Rejo	4	6
16.	Bandarjaya	1	-
17.	Wanaraya	-	-
18.	Purnamasari	6	4
19.	Mekar Jaya	-	2
	<b>Jumlah 2018</b>	<b>41</b>	<b>31</b>

Sumber : Kantor Camat Kecamatan Kikim Barat

Keterangan : Data 2018 belum tersedia



**Tabel 3.2.1 Jumlah Penduduk Yang Bekerja Sebagai TKI Menurut Desa di Kecamatan Kikim Barat, 2018**


	<b>Desa</b>	<b>Laki-laki</b>	<b>Perempuan</b>	<b>Jumlah</b>
	(1)	(2)	(3)	(4)
01.	Darma Raharja	-	-	-
02.	Suka Bakti	-	-	-
03.	Sidomakmur	-	-	-
04.	Saung Naga	-	-	-
05.	Penantian	-	-	-
06.	Singapura	-	-	-
07.	Babat Baru	-	-	-
08.	Ulak Bandung	-	-	-
09.	Jajaran Baru	-	-	-
10.	Wonorejo	-	-	-
11.	Suka Merindu	-	-	-
12.	Jajaran Lama	-	-	-
13.	Lubuk Seketi	-	-	-
14.	Sukarami	-	-	-
15.	Purwo Rejo	-	-	-
16.	Bandarjaya	-	1	1
17.	Wanaraya	-	1	1
18.	Purnamasari	-	-	-
19.	Mekar Jaya	-	-	-
<b>Jumlah 2018</b>		<b>-</b>	<b>2</b>	<b>2</b>

Sumber :Kantor Camat Kecamatan Kikim Barat

# BAB 4

# SOSIAL

<https://lahatkab.bps.go.id>



## IV. SOSIAL

### IV.1 Pendidikan

Sampai dengan tahun 2018 jumlah sekolah seluruh tingkatan di Kecamatan Kikim Barat sebanyak 35 buah, dimana pada tingkat pendidikan Taman Kanak-Kanak (TK) berjumlah 9 buah .

Sedangkan di tingkat SD sederajat di Kecamatan Kikim Barat berjumlah 19 buah dan semuanya berstatus negeri yang tersebar di beberapa desa.

Untuk tingkat pendidikan SLTP sederajat, jumlah sarana yang tersedia 5 (Lima) buah sekolah dimana statusnya negeri dan swasta. Sementara itu pada tingkat pendidikan SMU tersedia 1 (Satu) buah dengan status negeri yang terletak di Desa Saung Naga, sedangkan MTs Negeri tersedia 1 (satu) buah dengan status negeri yang terletak di desa Jajaran Baru.

### IV.2 Kesehatan dan KB

Pembangunan bidang kesehatan tidak terlepas dari jumlah sarana dan prasarana kesehatan yang tersedia. Pada tahun 2018 jumlah fasilitas kesehatan yang ada di Kecamatan Kikim Barat terdiri dari 2(Dua) buah puskesmas, 9 (Delapan) buah puskesmas pembantu, 2 praktek bidan, 1 praktek dokter ,5 puskesdes, 5 dan 19 pos yandu.

Untuk melakukan pelayanan kesehatan di sarana kesehatan tersebut, tersedia tenaga kesehatan yang terdiri dari 2 orang dokter,24 orang bidan,

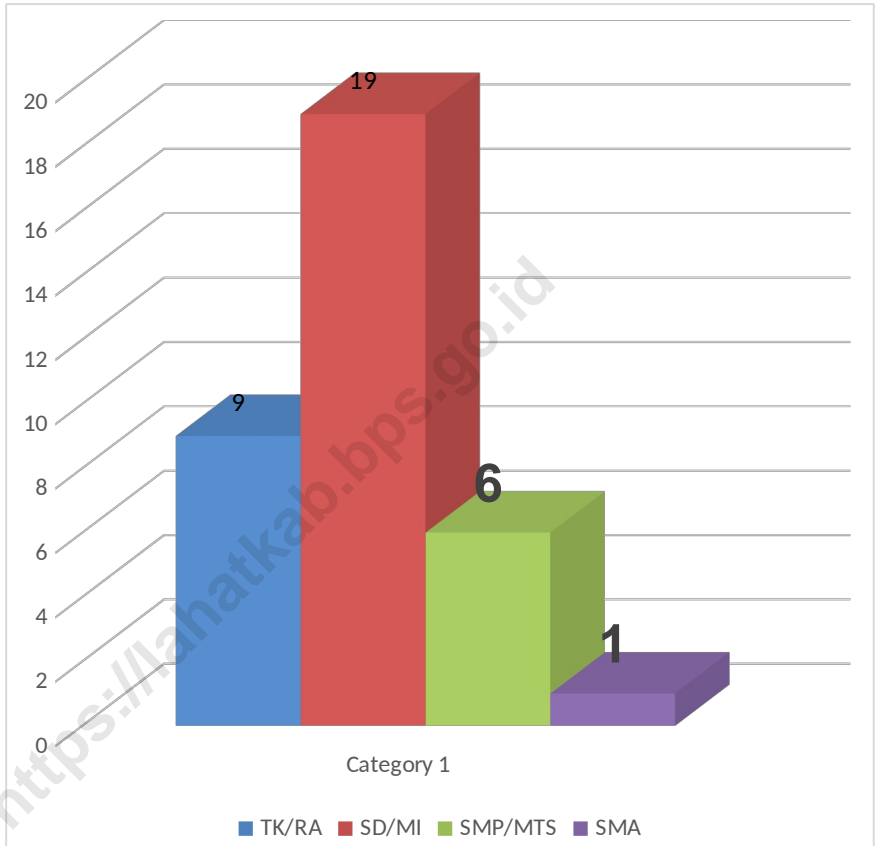
5 orang tenaga kesehatan serta 34 orang dukun bayi. Dengan sarana kesehatan yang ada diharapkan dapat memberikan pelayanan terbaik kepada masyarakat dalam berobat.

Untuk mendukung keberhasilan program Keluarga Berencana (KB) dalam rangka mengatur kelahiran maka setiap desa telah dibentuk posyandu paling sedikit terdapat 1 (satu) buah. Berdasarkan tabel 4.2.1 menunjukkan bahwa ada sebanyak 5 698 pasangan usia subur dan 2 207 peserta KB.

### **IV.3 Sosial Lainnya**

Hampir seluruh penduduk Kecamatan Kikim Barat menganut agama Islam dengan jumlah masjid/mushola sebanyak 66 buah, sedangkan banyaknya orang cacat di Kecamatan Kikim Barat dapat dilihat pada tabel 4.3.3, Data kejadian bencana alam selama tahun 2018 belum tersedia.

**Gambar 4.1** Banyaknya Sekolah Menurut Tingkatan di Kecamatan Kikim Barat 2018



Sumber : Cabang Dinas Pendidikan Kecamatan Kikim Barat

**Tabel 4.1.1 Banyaknya Sekolah Menurut Tingkatan di Kecamatan Kikim Barat, 2018**

Desa	TK/RA/BA	SD/MI	SLTP/MTS	SMU/MA	SMK
(1)	(2)	(3)	(4)	(5)	(6)
01. Darma Raharja	1	2	-	-	-
02. Suka Bakti	-	1	-	-	-
03. Sidomakmur	1	2	1	-	-
04. Saung Naga	-	1	-	1	-
05. Penantian	1	-	-	-	-
06. Singapura	-	1	-	-	-
07. Babat Baru	-	-	-	-	-
08. Ulak Bandung	-	-	-	-	-
09. Jajaran Baru	-	1	1	-	-
10. Wonorejo	2	1	-	-	-
11. Suka Merindu	-	1	-	-	-
12. Jajaran Lama	-	1	-	-	-
13. Lubuk Seketi	-	1	-	-	-
14. Sukarami	-	1	1	-	-
15. Purwo Rejo	-	1	-	-	-
16. Bandarjaya	1	1	-	-	-
17. Wanaraya	2	1	1	-	-
18. Purnamasari	1	2	2	-	-
19. Mekar Jaya	-	1	-	-	-
<b>Jumlah 2018</b>	<b>9</b>	<b>19</b>	<b>6</b>	<b>1</b>	<b>0</b>

Sumber : Cabang Dinas Pendidikan Kecamatan Kikim Barat

**Tabel 4.1.2 Keterangan Banyaknya Sekolah Menurut Tingkatan di Kecamatan Kikim Barat 2018**

	<b>Desa</b>	<b>SD/MI</b>
	(1)	(3)
01.	Darma Raharja	SD N 9 KIKIM BARAT MI S ASYIFAH
02.	Suka Bakti	SD N 10 KIKIM BARAT
03.	Sidomakmur	SD N 14 KIKIM BARAT SD N 5 KIKIM BARAT
04.	Saung Naga	SD N 1 KIKIM BARAT
05.	Penantian	-
06.	Singapura	SD N 16 KIKIM BARAT
07.	Babat Baru	-
08.	Ulak Bandung	-
09.	Jajaran Baru	SD N 4 KIKIM BARAT
10.	Wonorejo	MI N 5 LAHAT
11.	Suka Merindu	SD N 2 KIKIM BARAT
12.	Jajaran Lama	SD N 15 KIKIM BARAT
13.	Lubuk Seketi	SD N 3 KIKIM BARAT
14.	Sukarami	SD N 13 KIKIM BARAT
15.	Purwo Rejo	SD N 11 KIKIM BARAT
16.	Bandarjaya	SD N 8 KIKIM BARAT
17.	Wanaraya	SD N 6 KIKIM BARAT
18.	Purnamasari	SD N 7 KIKIM BARAT
19.	Mekar Jaya	SD N 12 KIKIM BARAT

Lanjutan Tabel 4.1.2

	Desa	SLTP/MTS	SMU/MA/SMK
	(1)	(4)	(5)
01.	Darma Raharja	-	-
02.	Suka Bakti	-	-
03.	Sidomakmur	SMP N 3 KIKIM BARAT	-
04.	Saung Naga	-	SMA N 1 KIKIM
05.	Penantian	-	-
06.	Singapura	-	-
07.	Babat Baru	-	-
08.	Ulak Bandung	-	-
09.	Jajaran Baru	MTS N 3 LAHAT	-
10.	Wonorejo	-	-
11.	Suka Merindu	-	-
12.	Jajaran Lama	-	-
13.	Lubuk Seketi	-	-
14.	Sukarami	SMP N 1 KIKIM BARAT	-
15.	Purwo Rejo	-	-
16.	Bandarjaya	-	-
17.	Wanaraya	SMP N 2 KIKIM BARAT	-
18.	Purnamasari	SMP PURNAMASARI SMP IT DARUSALAM	-
19.	Mekar Jaya	-	-

Sumber : Cabang Dinas Pendidikan Kecamatan Kikim Barat



<b>Tabel</b>	<b>4.1.3</b>	<b>Jumlah Sekolah, Guru dan Murid pada Taman Kanak-Kanak (TK) Negeri di Kecamatan Kikim Barat, 2018</b>
--------------	--------------	---

	Desa	Sekolah	Guru		Murid	
			Laki-Laki	Perempuan	Laki-Laki	Perempuan
	(1)	(2)	(3)	(4)	(5)	(6)
01.	Darma Raharja	-	-	-	-	-
02.	Suka Bakti	-	-	-	-	-
03.	Sidomakmur	-	-	-	-	-
04.	Saung Naga	-	-	-	-	-
05.	Penantian	-	-	-	-	-
06.	Singapura	-	-	-	-	-
07.	Babat Baru	-	-	-	-	-
08.	Ulak Bandung	-	-	-	-	-
09.	Jajaran Baru	-	-	-	-	-
10.	Wonorejo	-	-	-	-	-
11.	Suka Merindu	-	-	-	-	-
12.	Jajaran Lama	-	-	-	-	-
13.	Lubuk Seketi	-	-	-	-	-
14.	Sukarami	-	-	-	-	-
15.	Purwo Rejo	-	-	-	-	-
16.	Bandarjaya	-	-	-	-	-
17.	Wanaraya	-	-	-	-	-
18.	Purnamasari	-	-	-	-	-
19.	Mekar Jaya	-	-	-	-	-
	<b>Jumlah 2018</b>	-	-	-	-	-

Keterangan : Data tidak tersedia

**Jumlah Sekolah, Guru dan Murid pada Taman  
Tabel 4.1.4 Kanak-Kanak (TK) Swasta di Kecamatan Kikim Barat,  
2018**

	Desa	Sekolah	Guru		Murid	
			Laki-Laki	Perempuan	Laki-Laki	Perempuan
	(1)	(2)	(3)	(4)	(5)	(6)
01.	Darma Raharja	1	-	-	-	-
02.	Suka Bakti	-	-	-	-	-
03.	Sidomakmur	1	2	2	12	16
04.	Saung Naga	-	-	-	-	-
05.	Penantian	1	-	-	-	-
06.	Singapura	-	-	-	-	-
07.	Babat Baru	-	-	-	-	-
08.	Ulak Bandung	-	-	-	-	-
09.	Jajaran Baru	-	-	-	-	-
10.	Wonorejo	2	1	4	14	20
11.	Suka Merindu	-	-	-	-	-
12.	Jajaran Lama	-	-	-	-	-
13.	Lubuk Seketi	-	-	-	-	-
14.	Sukarami	-	-	-	-	-
15.	Purwo Rejo	-	-	-	-	-
16.	Bandarjaya	1	2	3	8	14
17.	Wanaraya	2	1	2	12	10
18.	Purnamasari	1	1	3	16	15
19.	Mekar Jaya	-	-	-	-	-
<b>Jumlah 2018</b>		9	7	14	62	75

Sumber : Cabang Dinas Pendidikan Kecamatan Kikim Barat

**Tabel 4.1.5 Jumlah Sekolah, Guru dan Murid pada Sekolah Dasar (SD) Negeri di Kecamatan Kikim Barat, 2018**

	Desa	Sekolah	Guru		Murid	
			Laki-Laki	Perempuan	Laki-Laki	Perempuan
	(1)	(2)	(3)	(4)	(5)	(6)
01.	Darma Raharja	1	-	9	49	49
02.	Suka Bakti	1	1	7	31	35
03.	Sidomakmur	2	5	12	140	103
04.	Saung Naga	1	1	12	121	97
05.	Penantian	-	-	-	-	-
06.	Singapura	1	4	8	32	22
07.	Babat Baru	-	-	-	-	-
08.	Ulak Bandung	-	-	-	-	-
09.	Jajaran Baru	1	1	13	136	98
10.	Wonorejo	-	-	-	-	-
11.	Suka Merindu	1	4	8	77	65
12.	Jajaran Lama	1	-	7	35	29
13.	Lubuk Seketi	1	4	4	35	26
14.	Sukarami	1	1	12	25	24
15.	Purwo Rejo	1	3	3	30	33
16.	Bandarjaya	1	3	7	66	50
17.	Wanaraya	1	1	8	93	88
18.	Purnamasari	1	3	5	39	37
19.	Mekar Jaya	1	-	8	17	12
<b>Jumlah 2018</b>		<b>16</b>	<b>31</b>	<b>123</b>	<b>926</b>	<b>768</b>

Sumber : Cabang Dinas Pendidikan Kecamatan Kikim Barat

**Tabel 4.1.6 Jumlah Sekolah, Guru dan Murid pada Sekolah Dasar (SD) Swasta di Kecamatan Kikim Barat, 2017**

	Desa	Sekolah	Guru		Murid	
			Laki-Laki	Perempuan	Laki-Laki	Perempuan
	(1)	(2)	(3)	(4)	(5)	(6)
01.	Darma Raharja	-	-	-	-	44
02.	Suka Bakti	-	-	-	-	38
03.	Sidomakmur	-	-	-	-	153
04.	Saung Naga	-	-	-	-	132
05.	Penantian	-	-	-	-	-
06.	Singapura	-	-	-	-	33
07.	Babat Baru	-	-	-	-	-
08.	Ulak Bandung	-	-	-	-	135
09.	Jajaran Baru	-	-	-	-	-
10.	Wonorejo	-	-	-	-	-
11.	Suka Merindu	-	-	-	-	81
12.	Jajaran Lama	-	-	-	-	50
13.	Lubuk Seketi	-	-	-	-	39
14.	Sukarami	-	-	-	-	24
15.	Purwo Rejo	-	-	-	-	38
16.	Bandarjaya	-	-	-	-	58
17.	Wanaraya	-	-	-	-	268
18.	Purnamasari	-	-	-	-	59
19.	Mekar Jaya	-	-	-	-	44
<b>Jumlah 2017</b>		-	-	-	-	-

Keterangan : Data tidak tersedia

**Tabel 4.1.7 Jumlah Sekolah, Guru dan Murid pada Sekolah Lanjutan Tingkat Pertama (SLTP) Negeri di Kecamatan Kikim Barat, 2018**

	Desa	Sekolah	Guru		Murid	
			Laki-Laki	Perempuan	Laki-Laki	Perempuan
	(1)	(2)	(3)	(4)	(5)	(6)
01.	Darma Raharja	-	-	-	-	-
02.	Suka Bakti	-	-	-	-	-
03.	Sidomakmur	1	4	6	83	77
04.	Saung Naga	-	-	-	-	-
05.	Penantian	-	-	-	-	-
06.	Singapura	-	-	-	-	-
07.	Babat Baru	-	-	-	-	-
08.	Ulak Bandung	-	-	-	-	-
09.	Jajaran Baru	1	-	-	-	-
10.	Wonorejo	-	-	-	-	-
11.	Suka Merindu	-	-	-	-	-
12.	Jajaran Lama	-	-	-	-	-
13.	Lubuk Seketi	-	-	-	-	-
14.	Sukarami	1	3	8	26	17
15.	Purwo Rejo	-	-	-	-	-
16.	Bandarjaya	-	-	-	-	-
17.	Wanaraya	1	8	8	71	69
18.	Purnamasari	-	-	-	-	-
19.	Mekar Jaya	-	-	-	-	-
<b>Jumlah 2018</b>		<b>4</b>	<b>15</b>	<b>22</b>	<b>180</b>	<b>163</b>

Sumber : Cabang Dinas Pendidikan Kecamatan Kikim Barat

**Tabel 4.1.8 Jumlah Sekolah, Guru dan Murid pada Sekolah**

Lanjutan Tingkat Pertama (SLTP) Swasta di  
Kecamatan Kikim Barat, 2018

	Desa	Sekolah	Guru		Murid	
			Laki- Laki	Perem- puan	Laki- Laki	Perem- puan
	(1)	(2)	(3)	(4)	(5)	(6)
01.	Darma Raharja	-	-	-	-	-
02.	Suka Bakti	-	-	-	-	-
03.	Sidomakmur	-	-	-	-	-
04.	Saung Naga	-	-	-	-	-
05.	Penantian	-	-	-	-	-
06.	Singapura	-	-	-	-	-
07.	Babat Baru	-	-	-	-	-
08.	Ulak Bandung	-	-	-	-	-
09.	Jajaran Baru	-	-	-	-	-
10.	Wonorejo	-	-	-	-	-
11.	Suka Merindu	-	-	-	-	-
12.	Jajaran Lama	-	-	-	-	-
13.	Lubuk Seketi	-	-	-	-	-
14.	Sukarami	-	-	-	-	-
15.	Purwo Rejo	-	-	-	-	-
16.	Bandarjaya	-	-	-	-	-
17.	Wanaraya	-	-	-	-	-
18.	Purnamasari	2	5	9	38	35
19.	Mekar Jaya	-	-	-	-	-
	<b>Jumlah 2018</b>	<b>2</b>	<b>5</b>	<b>9</b>	<b>38</b>	<b>35</b>

Sumber : Cabang Dinas Pendidikan Kecamatan Kikim Barat

**Tabel 4.1.9 Jumlah Sekolah, Guru dan Murid pada Sekolah**

**Menengah Umum (SMU) Negeri di Kecamatan  
Kikim Barat, 2018**

	Desa	Sekolah	Guru		Murid	
			Laki- Laki	Perem- puan	Laki- Laki	Perem- puan
	(1)	(2)	(3)	(4)	(5)	(6)
01.	Darma Raharja	-	-	-	-	-
02.	Suka Bakti	-	-	-	-	-
03.	Sidomakmur	-	-	-	-	-
04.	Saung Naga	1	4	22	179	209
05.	Penantian	-	-	-	-	-
06.	Singapura	-	-	-	-	-
07.	Babat Baru	-	-	-	-	-
08.	Ulak Bandung	-	-	-	-	-
09.	Jajaran Baru	-	-	-	-	-
10.	Wonorejo	-	-	-	-	-
11.	Suka Merindu	-	-	-	-	-
12.	Jajaran Lama	-	-	-	-	-
13.	Lubuk Seketi	-	-	-	-	-
14.	Sukarami	-	-	-	-	-
15.	Purwo Rejo	-	-	-	-	-
16.	Bandarjaya	-	-	-	-	-
17.	Wanaraya	-	-	-	-	-
18.	Purnamasari	-	-	-	-	-
19.	Mekar Jaya	-	-	-	-	-
	Jumlah 2018	1	4	22	179	209

Sumber : Cabang Dinas Pendidikan Kecamatan Kikim Barat

**Tabel 4.1.10 Jumlah Sekolah, Guru dan Murid pada Madrasah Tsanawiyah (MTS) Negeri di Kecamatan Kikim Barat, 2018**

	Desa	Sekolah	Guru		Murid	
			Laki-Laki	Perempuan	Laki-Laki	Perempuan
	(1)	(2)	(3)	(4)	(5)	(6)
01.	Darma Raharja	-	-	-	-	-
02.	Suka Bakti	-	-	-	-	-
03.	Sidomakmur	-	-	-	-	-
04.	Saung Naga	-	-	-	-	-
05.	Penantian	-	-	-	-	-
06.	Singapura	-	-	-	-	-
07.	Babat Baru	-	-	-	-	-
08.	Ulak Bandung	-	-	-	-	-
09.	Jajaran Baru	1	4	10	107	118
10.	Wonorejo	-	-	-	-	-
11.	Suka Merindu	-	-	-	-	-
12.	Jajaran Lama	-	-	-	-	-
13.	Lubuk Seketi	-	-	-	-	-
14.	Sukarami	-	-	-	-	-
15.	Purwo Rejo	-	-	-	-	-
16.	Bandarjaya	-	-	-	-	-
17.	Wanaraya	-	-	-	-	-
18.	Purnamasari	-	-	-	-	-
19.	Mekar Jaya	-	-	-	-	-
<b>Jumlah 2018</b>		<b>1</b>	<b>4</b>	<b>10</b>	<b>107</b>	<b>118</b>

Sumber : Cabang Dinas Pendidikan Kecamatan Kikim Barat

**Tabel 4.2.1 Banyaknya Fasilitas Kesehatan Menurut Desa**



## Sosial

### di Kecamatan Kikim Barat, 2018

	Desa	Puskesmas	Pustu	Apotik	Praktek Bidan
	(1)	(2)	(3)	(4)	(5)
01.	Darma Raharja	-	1	-	-
02.	Suka Bakti	-	1	-	-
03.	Sidomakmur	-	-	-	-
04.	Saung Naga	1	-	-	-
05.	Penantian	-	1	-	-
06.	Singapura	-	1	-	-
07.	Babat Baru	-	-	-	-
08.	Ulak Bandung	-	-	-	-
09.	Jajaran Baru	-	-	-	-
10.	Wonorejo	-	1	-	1
11.	Suka Merindu	-	-	-	-
12.	Jajaran Lama	-	1	-	-
13.	Lubuk Seketi	-	1	-	-
14.	Sukarami	-	-	-	-
15.	Purwo Rejo	-	-	-	-
16.	Bandarjaya	-	1	-	-
17.	Wanaraya	1	-	-	1
18.	Purnamasari	-	1	-	-
19.	Mekar Jaya	-	-	-	-
	<b>Jumlah 2018</b>	<b>2</b>	<b>9</b>	<b>-</b>	<b>2</b>

Sumber : Masing-masing Desa

Lanjutan Tabel 4.2.1

	Desa	Praktek Dokter	Poskes des	Polin des	Posyan du	Toko Obat/Jamu
	(1)	(2)	(3)	(4)	(5)	(6)
01.	Darma Raharja	-	-	-	1	-
02.	Suka Bakti	-	-	-	1	-
03.	Sidomakmur	-	1	-	1	-
04.	Saung Naga	1	-	-	1	-
05.	Penantian	-	-	-	1	-
06.	Singapura	-	-	-	1	-
07.	Babat Baru	-	-	-	1	-
08.	Ulak Bandung	-	-	-	1	-
09.	Jajaran Baru	-	1	-	1	-
10.	Wonorejo	-	-	-	1	-
11.	Suka Merindu	-	1	-	1	-
12.	Jajaran Lama	-	-	-	1	-
13.	Lubuk Seketi	-	-	-	1	-
14.	Sukarami	-	1	-	1	-
15.	Purwo Rejo	-	1	-	1	-
16.	Bandarjaya	-	-	-	1	-
17.	Wanaraya	-	-	-	1	1
18.	Purnamasari	-	-	-	1	-
19.	Mekar Jaya	-	-	-	1	-
	<b>Jumlah 2018</b>	<b>1</b>	<b>5</b>	<b>-</b>	<b>19</b>	<b>1</b>

Sumber : Masing-masing Desa

**Tabel 4.2.2 Banyaknya Tenaga Kesehatan Yang Tinggal di Desa di Kecamatan Kikim Barat, 2018**

Desa	Dokter	Bidan	Nakes	Dukun Bayi	Jumlah
(1)	(2)	(3)	(4)	(5)	(6)
01. Darma Raharja	-	-	-	2	2
02. Suka Bakti	-	-	-	2	2
03. Sidomakmur	-	1	-	2	3
04. Saung Naga	1	5	-	3	9
05. Penantian	-	1	-	-	1
06. Singapura	-	-	-	2	2
07. Babat Baru	-	1	-	2	3
08. Ulak Bandung	-	2	-	2	4
09. Jajaran Baru	-	1	-	-	1
10. Wonorejo	-	3	-	1	4
11. Suka Merindu	-	1	-	3	4
12. Jajaran Lama	-	2	-	2	4
13. Lubuk Seketi	-	1	-	1	2
14. Sukarami	-	1	-	2	3
15. Purwo Rejo	-	-	-	2	2
16. Bandarjaya	-	-	1	2	3
17. Wanaraya	1	4	3	2	10
18. Purnamasari	-	1	1	1	3
19. Mekar Jaya	-	-	-	3	3
<b>Jumlah 2018</b>	<b>11</b>	<b>24</b>	<b>5</b>	<b>34</b>	<b>65</b>

Sumber : Masing-masing Desa

**Tabel 4.2.3 Banyaknya Pasangan Usia Subur (PUS) dan Peserta Keluarga Berencana (KB) Menurut Desa di Kecamatan Kikim Barat, 2018**

	<b>Desa</b>	<b>PUS</b>	<b>Peserta KB</b>
	(1)	(2)	(3)
01.	Darma Raharja	240	98
02.	Suka Bakti	215	85
03.	Sidomakmur	722	169
04.	Saung Naga	250	95
05.	Penantian	276	80
06.	Singapura	341	120
07.	Babat Baru	288	83
08.	Ulak Bandung	212	118
09.	Jajaran Baru	368	82
10.	Wonorejo	370	170
11.	Suka Merindu	220	130
12.	Jajaran Lama	206	92
13.	Lubuk Seketi	175	86
14.	Sukarami	250	179
15.	Purwo Rejo	282	100
16.	Bandarjaya	465	128
17.	Wanaraya	256	115
18.	Purnamasari	260	105
19.	Mekar Jaya	302	172
<b>Jumlah 2018</b>		<b>5698</b>	<b>2207</b>

Sumber : Masing-masing Desa

**Tabel 4.3.1 Jumlah Penduduk Menurut Agama yang Dianut di Kecamatan Kikim Barat, 2017**

Desa	Islam	Kristen Protestan	Kristen Katholik	Hindu
(1)	(2)	(3)	(4)	(5)
0 Darma	798	-	-	-
0 Suka Bakti	448	-	-	-
0 Sidomakmu	140	300	-	-
0 Saung Naga	688	-	-	-
0 Penantian	496	-	-	-
0 Singapura	745	-	-	-
0 Babat Baru	563	-	-	-
0 Ulak	787	-	-	-
0 Jajaran	685	-	-	-
1 Wonorejo	889	122	-	-
1 Suka	113	-	-	-
1 Jajaran	661	-	-	-
1 Lubuk	547	-	-	-
1 Sukarami	542	-	-	-
1 Purwo Rejo	596	-	-	-
1 Bandarjaya	877	-	-	-
1 Wanaraya	171	220	-	-
1 Purnamasa	735	200	104	-
1 Mekar Jaya	595	-	-	-
<b>Jumlah 2017</b>	14904	842	104	-

Sumber : Masing-masing Desa

Keterangan : Data 2018 belum tersedia

Lanjutan Tabel 4.3.1

	Desa	Budha	Konghuchu	Jumlah
	(1)	(6)	(7)	(8)
01.	Darma Raharja	-	-	798
02.	Suka Bakti	-	-	448
03.	Sidomakmur	-	-	1708
04.	Saung Naga	-	-	688
05.	Penantian	-	-	496
06.	Singapura	-	-	745
07.	Babat Baru	-	-	563
08.	Ulak Bandung	-	-	787
09.	Jajaran Baru	-	-	685
10.	Wonorejo	-	-	1111
11.	Suka Merindu	-	-	1131
12.	Jajaran Lama	-	-	661
13.	Lubuk Seketi	-	-	547
14.	Sukarami	-	-	542
15.	Purwo Rejo	-	-	596
16.	Bandarjaya	-	-	877
17.	Wanaraya	-	-	1933
18.	Purnamasari	-	-	1040
19.	Mekar Jaya	-	-	595
	<b>Jumlah 2017</b>	-	-	15951

Sumber : Masing-masing Desa

Keterangan : Data 2018 belum tersedia

**Tabel 4.3.2 Banyaknya Tempat Peribadatan Menurut Desa**

di Kecamatan Kikim Barat, 2018

Desa	Masjid/ Mushola	Gereja	Pura	Vihara
(1)	(2)	(3)	(4)	(5)
01. Darma Raharja	5	-	-	-
02. Suka Bakti	2	-	-	-
03. Sidomakmur	6	1	-	-
04. Saung Naga	1	-	-	-
05. Penantian	1	-	-	-
06. Singapura	4	-	-	-
07. Babat Baru	1	-	-	-
08. Ulak Bandung	1	-	-	-
09. Jajaran Baru	1	-	-	-
10. Wonorejo	3	1	-	-
11. Suka Merindu	2	-	-	-
12. Jajaran Lama	2	-	-	-
13. Lubuk Seketi	1	-	-	-
14. Sukarami	1	-	-	-
15. Purwo Rejo	5	-	-	-
16. Bandarjaya	7	-	-	-
17. Wanaraya	12	1	-	-
18. Purnamasari	6	2	1	-
19. Mekar Jaya	5	-	-	-
<b>Jumlah 2017</b>	<b>66</b>	<b>5</b>	<b>1</b>	<b>-</b>

Sumber : Masing-masing Desa

**Tabel 4.3.3 Banyaknya Penderita Cacat Menurut Jenisnya di Kecamatan Kikim Kikim Barat, 2018**

	<b>Desa</b>	<b>Buta</b>	<b>Tuli</b>	<b>Bisu</b>	<b>Tuli-Bisu</b>	<b>Cacat Tubuh</b>
	(1)	(2)	(3)	(4)	(5)	(6)
01.	Darma Raharja	1	-	-	-	1
02.	Suka Bakti	-	-	-	1	2
03.	Sidomakmur	-	-	-	-	2
04.	Saung Naga	3	10	4	3	1
05.	Penantian	3	9	1	1	2
06.	Singapura	2	-	-	1	-
07.	Babat Baru	-	5	-	-	5
08.	Ulak Bandung	3	10	-	-	1
09.	Jajaran Baru	1	1	1	-	4
10.	Wonorejo	-	-	-	-	4
11.	Suka Merindu	2	1	1	-	-
12.	Jajaran Lama	1	7	-	-	2
13.	Lubuk Seketi	2	10	-	3	-
14.	Sukarami	-	10	1	1	-
15.	Purwo Rejo	1	-	-	-	2
16.	Bandarjaya	-	1	-	-	3
17.	Wanaraya	1	-	1	-	4
18.	Purnamasari	-	1	1	1	4
19.	Mekar Jaya	-	-	-	-	-
	<b>Jumlah 2017</b>	20	65	10	11	37

Sumber : Masing-masing Desa



Lanjutan Tabel 4.3.3

	Desa	Cacat Mental	Eks Sakit Jiwa	Eks Sakit Kusta	Cacat Fisik Mental
	(1)	(7)	(8)	(9)	(10)
01.	Darma Raharja	-	-	-	-
02.	Suka Bakti	-	-	-	-
03.	Sidomakmur	1	-	-	-
04.	Saung Naga	2	2	-	-
05.	Penantian	-	-	-	-
06.	Singapura	-	-	-	-
07.	Babat Baru	3	-	-	-
08.	Ulak Bandung	2	-	-	-
09.	Jajaran Baru	2	-	-	-
10.	Wonorejo	-	-	-	-
11.	Suka Merindu	1	-	-	-
12.	Jajaran Lama	-	-	-	2
13.	Lubuk Seketi	1	-	-	2
14.	Sukarami	3	1	-	-
15.	Purwo Rejo	-	-	-	1
16.	Bandarjaya	4	2	-	-
17.	Wanaraya	-	-	-	-
18.	Purnamasari	5	1	-	-
19.	Mekar Jaya	-	-	-	-
	<b>Jumlah 2018</b>	24	6	-	-

Sumber : Masing-masing Desa

**Tabel 4.3.4 Banyaknya Panti Asuhan dan Jumlah Anak yang Diasuh di Kecamatan Kikim Barat, 2017**

Nama Panti Asuhan	Jumlah Anak yang Diasuh		
	Laki-laki	Perempuan	Jumlah
(1)	(2)	(3)	(4)

**DATA TIDAK TERSEDIA**

Sumber : Masing-masing Desa

**Tabel 4.3.5 Banyaknya Kejadian Bencana Alam Menurut Jenis Bencana di Kecamatan Kikim Barat, 2017**

Desa	Banjir	Kebakaran	Angin Topan	Tanah Longsor	Gempa Bumi	Lainnya
(1)	(2)	(3)	(4)	(5)	(6)	(7)

**DATA TIDAK TERSEDIA**

Sumber : Masing-masing Desa

**Tabel 4.3.6 Banyaknya Kejadian Kejahatan Menurut Jenisnya di Kecamatan Kikim Barat 2017**

	Desa	Penganiayaan	Pencurian	Perampokan	Pemerksaan	Pembunuhan	Lainnya
	(1)	(2)	(3)	(4)	(5)	(6)	(7)
01.	Darma Raharja	-	1	-	-	-	-
02.	Suka Bakti	-	-	-	-	-	-
03.	Sidomakmur	-	-	-	-	-	-
04.	Saung Naga	-	-	-	-	-	-
05.	Penantian	-	-	-	-	-	-
06.	Singapura	-	-	1	-	-	-
07.	Babat Baru	-	-	-	-	-	-
08.	Ulak Bandung	-	-	-	-	-	-
09.	Jajaran Baru	-	-	-	-	-	-
10.	Wonorejo	-	1	-	-	-	-
11.	Suka Merindu	-	-	-	-	-	-
12.	Jajaran Lama	-	-	-	-	-	-
13.	Lubuk Seketi	-	-	-	-	-	-
14.	Sukarami	-	-	-	-	-	-
15.	Purwo Rejo	-	1	-	-	-	-
16.	Bandarjaya	-	-	-	-	-	-
17.	Wanaraya	-	-	-	-	-	-
18.	Purnamasari	-	-	-	-	-	-
19.	Mekar Jaya	-	-	-	-	-	-
<b>Jumlah 2017</b>		-	3	1	-	-	-

Sumber : Kantor Camat kikim Timur

Keterangan : Data 2018 belum tersedia

**Tabel 4.3.7 Banyaknya Fasilitas Olahraga Menurut Desa di Kecamatan Kikim Barat, 2018**

	Desa	Sepak Bola	Voli	Tenis Meja	Bulu Tangkis
	(1)	(2)	(3)	(4)	(5)
01.	Darma Raharja	1	1	-	1
02.	Suka Bakti	-	1	-	1
03.	Sidomakmur	1	1	-	1
04.	Saung Naga	1	1	-	1
05.	Penantian	-	1	-	-
06.	Singapura	1	1	-	1
07.	Babat Baru	-	1	-	1
08.	Ulak Bandung	1	1	-	-
09.	Jajaran Baru	-	1	-	1
10.	Wonorejo	1	1	-	1
11.	Suka Merindu	1	1	-	-
12.	Jajaran Lama	-	-	-	1
13.	Lubuk Seketi	-	1	-	-
14.	Sukarami	-	-	-	1
15.	Purwo Rejo	1	1	-	-
16.	Bandarjaya	1	1	-	-
17.	Wanaraya	1	-	-	-
18.	Purnamasari	1	1	-	1
19.	Mekar Jaya	1	1	-	-
	<b>Jumlah 2018</b>	<b>12</b>	<b>16</b>	<b>-</b>	<b>11</b>

Sumber : Masing-masing Desa

abel 4.3.8 Banyaknya Karang Taruna Menurut Klasifikasinya di Kecamatan Kikim Barat, 2018

Desa	Klasifikasi Karang Taruna			
	Tumbuh	Berkembang	Maju	Percontohan
(1)	(2)	(3)	(4)	(5)
01. Darma Raharja	1	-	-	-
02. Suka Bakti	-	-	-	-
03. Sidomakmur	1	-	-	-
04. Saung Naga	1	-	-	-
05. Penantian	-	-	-	-
06. Singapura	1	-	-	-
07. Babat Baru	-	-	-	-
08. Ulak Bandung	-	-	-	-
09. Jajaran Baru	-	-	-	-
10. Wonorejo	-	-	-	-
11. Suka Merindu	1	-	-	-
12. Jajaran Lama	-	-	-	-
13. Lubuk Seketi	-	-	-	-
14. Sukarami	-	1	-	-
15. Purwo Rejo	1	-	-	-
16. Bandarjaya	-	-	-	-
17. Wanaraya	1	-	-	-
18. Purnamasari	-	-	-	-
19. Mekar Jaya	1	-	-	-
<b>Jumlah 2018</b>	<b>8</b>	<b>1</b>	<b>-</b>	<b>-</b>

Sumber : Masing-masing Desa

**Tabel 4.3.9 Banyaknya Perkumpulan Sosial Menurut Jenisnya di Kecamatan Kikim Barat, 2018**

Desa	Kelompok Pengajian	Kelompok Kebaktian	Persatuan Kematian	LSM
(1)	(2)	(3)	(4)	(5)
01. Darma Raharja	1	-	1	-
02. Suka Bakti	1	-	1	-
03. Sidomakmur	1	-	1	-
04. Saung Naga	1	-	1	-
05. Penantian	1	-	1	-
06. Singapura	1	-	1	-
07. Babat Baru	1	-	1	-
08. Ulak Bandung	1	-	1	-
09. Jajaran Baru	1	-	1	-
10. Wonorejo	1	-	1	1
11. Suka Merindu	1	-	1	-
12. Jajaran Lama	1	-	1	-
13. Lubuk Seketi	1	-	1	-
14. Sukarami	1	-	1	-
15. Purwo Rejo	1	1	1	-
16. Bandarjaya	1	-	1	-
17. Wanaraya	1	1	1	-
18. Purnamasari	1	1	1	-
19. Mekar Jaya	1	-	1	1
<b>Jumlah 2018</b>	19	3	19	2

Sumber : Masing-masing Desa

**Tabel 4.3.10** **Keperluan Air Minum / Memasak Sebagian Besar Masyarakat di Kecamatan Kikim Barat, 2018**

	<b>Desa</b>	<b>PAM</b>	<b>Sumur</b>	<b>Mata Air</b>	<b>Sungai</b>
	(1)	(2)	(3)	(4)	(5)
01.	Darma Raharja	-	√	-	-
02.	Suka Bakti	-	√	-	-
03.	Sidomakmur	-	√	-	-
04.	Saung Naga	-	√	-	-
05.	Penantian	-	√	-	-
06.	Singapura	-	√	-	-
07.	Babat Baru	-	√	-	-
08.	Ulak Bandung	-	√	-	-
09.	Jajaran Baru	-	√	-	-
10.	Wonorejo	-	√	-	-
11.	Suka Merindu	-	√	-	-
12.	Jajaran Lama	-	-	-	√
13.	Lubuk Seketi	-	√	-	-
14.	Sukarami	-	√	-	-
15.	Purwo Rejo	-	√	-	-
16.	Bandarjaya	-	√	-	-
17.	Wanaraya	-	√	-	-
18.	Purnamasari	-	√	-	-
19.	Mekar Jaya	-	-	-	√
<b>Jumlah 2018</b>		-	17	-	2

Sumber : Masing-masing Desa



**Tabel 4.3.11 Tempat Buang Air Besar Sebagian Besar Rumah Tangga di Kecamatan Kikim Barat, 2018**


Desa	Jamban Sendiri	Jamban Bersama	Jamban Umum	Bukan Jamban (Sungai)
(1)	(2)	(3)	(4)	(5)
01. Darma Raharja	√	-	-	-
02. Suka Bakti	√	-	-	-
03. Sidomakmur	√	-	-	-
04. Saung Naga	√	-	-	-
05. Penantian	√	-	-	-
06. Singapura	√	-	-	-
07. Babat Baru	√	-	-	-
08. Ulak Bandung	√	-	-	-
09. Jajaran Baru	√	-	-	-
10. Wonorejo	√	-	-	-
11. Suka Merindu	√	-	-	-
12. Jajaran Lama	-	-	-	√
13. Lubuk Seketi	√	-	-	-
14. Sukarami	-	-	-	√
15. Purwo Rejo	√	-	-	-
16. Bandarjaya	√	-	-	-
17. Wanaraya	√	-	-	-
18. Purnamasari	√	-	-	-
19. Mekar Jaya	√	-	-	-
<b>Jumlah 2018</b>	<b>17</b>	<b>-</b>	<b>-</b>	<b>2</b>

Sumber : Masing-masing Desa

# BAB 5

# PERTANIA

<https://lahatkab.bps.go.id>



## V. PERTANIAN

### V.1 Tanaman Pangan

Sub sektor tanaman pangan adalah salah satu sub sektor pada sektor pertanian. Sub sektor ini mencakup tanaman padi, jagung, ubi kayu, kedelai dan kacang tanah.

Produksi padi sawah di Kecamatan Kikim Barat tahun 2018 sebesar 1 496.47 ton dengan luas panen 333 ha. Untuk jenis tanaman palawija mencakup jagung, kedelai, kacang tanah dan ubi kayu. Dari keempat komoditas tersebut, produksi ubi kayu paling tinggi yaitu sebesar 43.37 ton, disusul jagung sebesar 19.58 ton, kedelai sebesar 12.75, ubi jalar sebesar 12.12 ton, kacang hijau sebesar 2.64 ton dan kacang tanah sebesar 1.26 ton.

### V.2 Perkebunan

Pada tahun 2018 di Kecamatan Kikim Barat luas tanaman perkebunan kelapa sawit yang paling luas sebesar 4 978 ha.

### V.3 Kehutanan

Pada tahun 2018 di Kecamatan Kikim Barat hanya memiliki hutan lindung sebesar 69.38 ha dan hutan produksi tetap sebesar 23.00.

### V.4 Peternakan

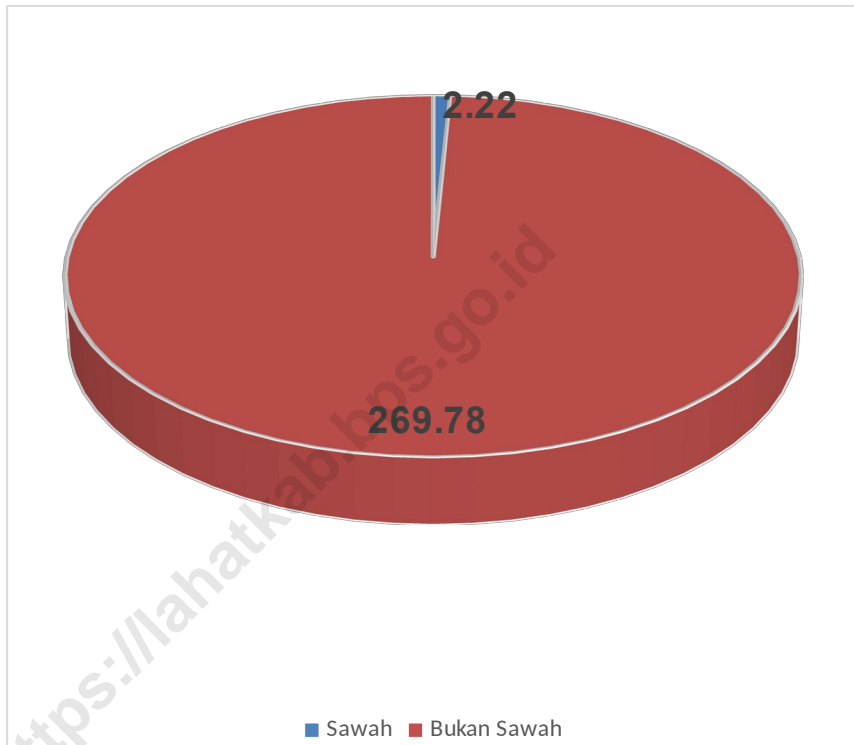
Pada tahun 2018 di Kecamatan Kikim Barat populasi sapi potong yang paling banyak jika dibandingkan dengan hewan ternak besar lainnya yaitu sebesar 1 294 ekor. Sedangkan untuk ternak kecil populasi kambing paling banyak sebesar 855 ekor.

### V.5 Perikanan

Pada tahun 2018 di Kecamatan Kikim Barat memiliki perikanan tangkap di Kolam dan di Sawah. Produksi Perikanan tangkap di Kolam dan sawah relatif sama yaitu sebesar 64.35 ton.

Gambar 5.1

Luas Lahan Sawah dan Bukan Sawah di Kecamatan Kikim Barat, 2017



Sumber :Badan Pusat Statistik Kabupaten Lahat

**Tabel 5.1.1 Luas Lahan Sawah Dirinci Menurut Jenis Pengairan di Kecamatan Kikim Barat (ha), 2018**

	<b>JenisLahan</b>	<b>Luas</b>
	<b>(1)</b>	<b>(2)</b>
Irigasi	Teknis	1.55
	Setengah Teknis	-
	Sederhana PU	-
	Sederhana Non PU	-
Tadah Hujan		-
Pasang Surut		-
Lainnya		-
<b>Jumlah 2018</b>		<b>1.55</b>

Sumber :Dinas Tanaman Pangan dan Hortikultura Kabupaten Lahat

**Tabel 5.1.2 Luas Bukan Lahan Sawah Menurut Jenis dan Penggunaan di Kecamatan Kikim Barat (ha), 2018**

Jenis Lahan	Luas
(1)	(2)
Perkarangan	514
Tegal	1 763
Ladang	180
Pengembalaan	100
Rawa-rawa	-
Kolam	55
Sementara tidak diusahakan	3 200
Hutan Rakyat	4 550
Hutan Negara	-
Perkebunan	18169
Lainnya	420
<b>Jumlah 2018</b>	<b>28 951</b>

Sumber :Dinas Tanaman Pangan dan Hortikultura KabupatenLahat

**Tabel 5.1.3 Luas Panen, Produksi dan Rata-rata Produksi**

Kecamatan Kikim Barat Dalam Angka 2019 64

**Tanaman Pangan di Kecamatan Kikim Barat, 2018**

Jenis Tanaman Pangan		Luas Panen (ha)	Produksi (ton)	Rata-rata Produksi (kw/ha)
(1)	(2)	(3)	(4)	
1	Padi Sawah	333	1.496,47	3,22
2	Padi Ladang	175	458,00	3,13
3	Jagung	2	19,58	97,90
4	Kedelai	10	12,75	12,25
5	Kacang tanah	1	1,26	12,60
6	Kacang hijau	2	2,64	13,20
7	Ubi kayu	3	43,37	153,67
8	Ubi jalar	1	12,12	118,40
<b>Jumlah 2018</b>		<b>527</b>	<b>549,72</b>	<b>414,37</b>

Sumber :Dinas Tanaman Pangan dan Hortikultura Kabupaten Lahat



**Tabel 5.2.1** Luas Panen, Produksi dan Rata-rata Produksi Tanaman Perkebunan di Kecamatan Kikim Barat, 2018

Komoditi Perkebunan	Luas Panen	Produksi
(1)	(2)	(3)
1 Karet	4 978	-
2 Kelapa	23	-
3 Kelapa Sawit	3 480	-
4 Kopi	485	-
5 Lada	4	-
6 Kakao	24	-
7 Kemiri	1	-
8 Pinang	-	-

Sumber :Dinas Kehutanan dan Perkebunan Kabupaten Lahat

**Tabel 5.3.1 Luas Hutan Menurut Fungsinya di Kecamatan Kikim Barat (ha), 2018**

	<b>JenisHutan</b>	<b>Luas</b>
	(1)	(2)
1	Hutan Lindung	69.38
2	Hutan Produksi Tetap	23.00
3	Hutan Produksi Terbatas	-
4	Hutan Suaka Alam dan Hutan Wisata	-

Sumber :Dinas Kehutanan dan Perkebunan Kabupaten Lahat

Tabel 5.4.1

**Populasi Ternak  
di Kecamatan Kikim Barat (ekor), 2018**

Jenis Ternak	Populasi	Jumlah Pematangan
(1)	(2)	(3)
1 Sapi Perah	-	-
2 Sapi Potong	1 294	230
3 Kerbau	116	8
4 Kuda	-	-
5 Kambing	855	77
6 Domba	41	31
7 Babi	-	-

Sumber :Dinas Perikanan dan Peternakan Kabupaten Lahat

Tabel 5.4.2

**Populasi Unggas  
di Kecamatan Kikim Barat (ekor), 2018**

JenisUnggas

Populasi

(1)	(2)
1 Ayam Kampung	24 066
2 Ayam Petelur	-
3 Ayam Pedaging	-
4 Itik	2 974

Sumber :Dinas Perikanan dan Peternakan Kabupaten Lahat

**Tabel 5.5.1**

**Produksi Perikanan Tangkap  
di Kecamatan Kikim Barat, 2018**


<b>Keterangan</b>	<b>Perairan Umum</b>	<b>Kolam</b>	<b>Sawah</b>
(1)	(2)	(3)	(4)
Produksi Perikanan (ton)	0.71	64.35	64.35
Luas Areal Pemeliharaan/ Penangkapan (ha)	-	-	-
Jumlah Rumah Tangga Perikanan	-	-	-

Sumber :Dinas Perikanan dan Peternakan Kabupaten Lahat

# BAB 6

# PERINDUSTRIAN PERTAMBANGAN DAN ENERGI

<https://lahatkab.bps.go.id>



## VI. PERINDUSTRIAN, PERTAMBANGAN, DAN ENERGI

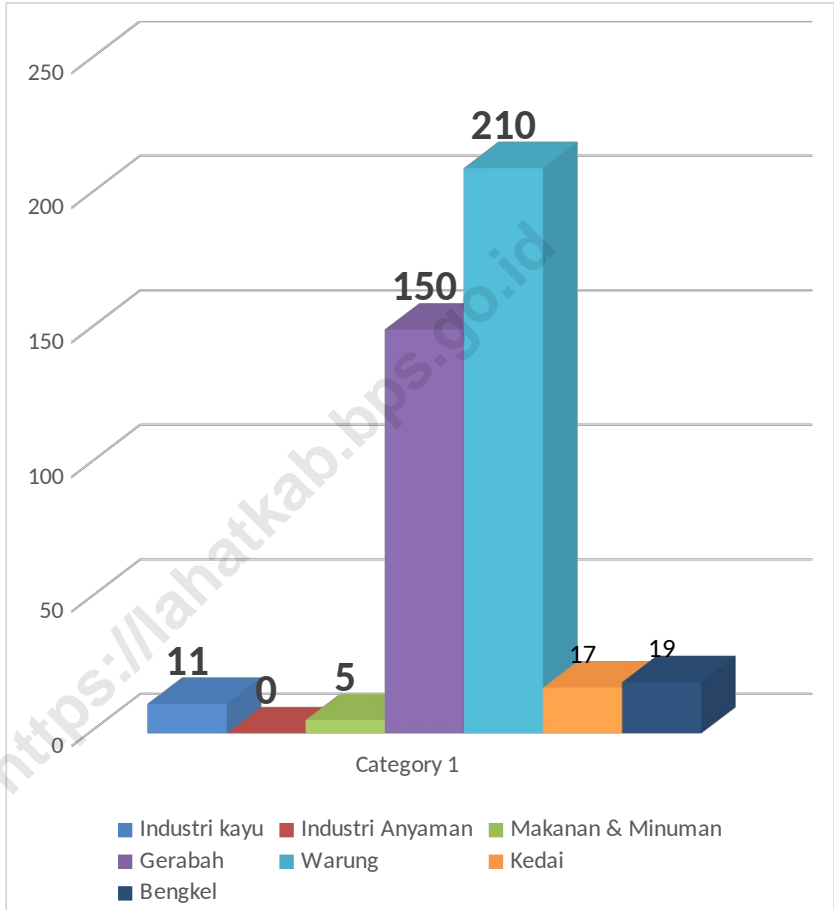
### VI.1 Perindustrian

Pada tahun 2018 di Kecamatan Kikim Barat memiliki industri Kayu, Industri Anyaman, Makanan & Minuman dan Industri Gabah. Di Kecamatan Kikim Barat juga memiliki warung kelontong sebanyak 210, kedai makanan minuman 17 dan 19 bengkel.

### 6.2. Energi

Di wilayah Kecamatan Kikim Barat sebanyak 18 desa sudah teraliri listrik PLN dengan banyaknya pelanggan sebanyak 5 484, sementara itu sampai saat ini masih ada satu desa yang belum teraliri listrik PLN yaitu Desa Mekar Jaya. Secara rinci dapat dilihat pada tabel 6.3.1.

**Gambar 6.1** Jumlah Unit Usaha Menurut Jenisnya di Kecamatan Kikim Barat, 2017



Sumber : Masing-masing desa



**Tabel 6.1.1** Jumlah Industri Menurut Jenisnya di Kecamatan Kikim Barat, 2018

Desa	Industri Kayu	Industri Anyaman	Industri Makanan & Minuman	Industri Gerabah	Industri Pakaian Jadi
(1)	(2)	(3)	(4)	(5)	(6)
01. Darma	-	-	-	-	-
02. Suka Bakti	1	-	1	-	-
03. Sidomakmur	2	-	-	-	-
04. Saung Naga	-	-	-	-	-
05. Penantian	-	-	-	-	-
06. Singapura	-	-	1	-	-
07. Babat Baru	-	-	-	-	-
08. Ulak Bandung	-	-	-	-	-
09. Jajaran Baru	-	-	-	-	-
10. Wonorejo	3	-	1	150	-
11. Suka Merindu	-	-	-	-	-
12. Jajaran Lama	-	-	-	-	-
13. Lubuk Seketi	-	-	-	-	-
14. Sukarami	-	-	-	-	-
15. Purwo Rejo	-	-	-	-	-
16. Bandarjaya	2	-	-	-	-
17. Wanaraya	3	-	-	-	-
18. Purnamasari	-	-	1	-	-
19. Mekar Jaya	-	-	1	-	-
<b>Jumlah 2018</b>	<b>11</b>	<b>-</b>	<b>5</b>	<b>150</b>	<b>-</b>

Sumber : Masing - masing desa

Lanjutan Tabel 6.1.1

	Desa	Rumah Makan	Warung Kelontong/ Manisan	Kedai Makanan/ Minuman	Bengkel
	(1)	(2)	(3)	(4)	(5)
01.	Darma Raharja	-	5	-	1
02.	Suka Bakti	-	16	-	1
03.	Sidomakmur	-	17	3	2
04.	Saung Naga	-	7	3	1
05.	Penantian	-	7	-	1
06.	Singapura	-	5	-	1
07.	Babat Baru	-	6	3	1
08.	Ulak Bandung	-	4	-	2
09.	Jajaran Baru	-	7	-	1
10.	Wonorejo	-	20	3	1
11.	Suka Merindu	-	10	-	1
12.	Jajaran Lama	-	9	1	1
13.	Lubuk Seketi	-	5	-	1
14.	Sukarami	-	6	-	1
15.	Purwo Rejo	-	9	-	1
16.	Bandarjaya	-	15	1	1
17.	Wanaraya	-	54	3	1
18.	Purnamasari	-	5	-	-
19.	Mekar Jaya	-	3	-	-
	<b>Jumlah 2018</b>	0	210	17	19

Sumber : Masing - masing desa

**Tabel 6.2.1 Keberadaan Bahan Galian Golongan C Menurut**

Jenisnya di Kecamatan Kikim Barat, 2018

Desa	Batu Kali	Pasir	Tanah	
			Liat/Tanah Urug	Koral
(1)	(2)	(3)	(4)	(5)
01. Darma Raharja	-	-	-	-
02. Suka Bakti	-	-	-	-
03. Sidomakmur	-	-	-	-
04. Saung Naga	-	1	-	1
05. Penantian	-	-	-	-
06. Singapura	-	-	-	-
07. Babat Baru	-	-	-	-
08. Ulak Bandung	-	-	-	-
09. Jajaran Baru	-	-	-	-
10. Wonorejo	-	-	1	-
11. Suka Merindu	-	1	-	1
12. Jajaran Lama	-	-	-	-
13. Lubuk Seketi	-	-	-	-
14. Sukarami	-	1	-	1
15. Purwo Rejo	-	-	-	-
16. Bandarjaya	-	-	-	-
17. Wanaraya	-	-	-	-
18. Purnamasari	-	-	-	-
19. Mekar Jaya	-	-	-	-
<b>Jumlah 2018</b>	-	3	1	3

Sumber : Masing-masing desa

**Tabel 6.3.1 Jumlah Desa Yang Telah Terjangkau Listrik dan Pelanggan di Kecamatan Kikim Barat, 2018**


Desa	Terjangkau	Pelanggan (KK)
(1)	(2)	(3)
01. Darma Raharja	√	67
02. Suka Bakti	√	243
03. Sidomakmur	√	490
04. Saung Naga	√	357
05. Penantian	√	168
06. Singapura	√	350
07. Babat Baru	√	235
08. Ulak Bandung	√	247
09. Jajaran Baru	√	182
10. Wonorejo	√	406
11. Suka Merindu	√	317
12. Jajaran Lama	√	158
13. Lubuk Seketi	√	180
14. Sukarami	√	170
15. Purwo Rejo	√	701
16. Bandarjaya	√	275
17. Wanaraya	√	607
18. Purnamasari	√	331
19. Mekar Jaya	-	-
<b>Jumlah 2018</b>	<b>18</b>	<b>4 5 484</b>

Sumber : Masing-masing desa

# BAB 7

# PERDAGANGAN

<https://lahatkab.bps.go.id>



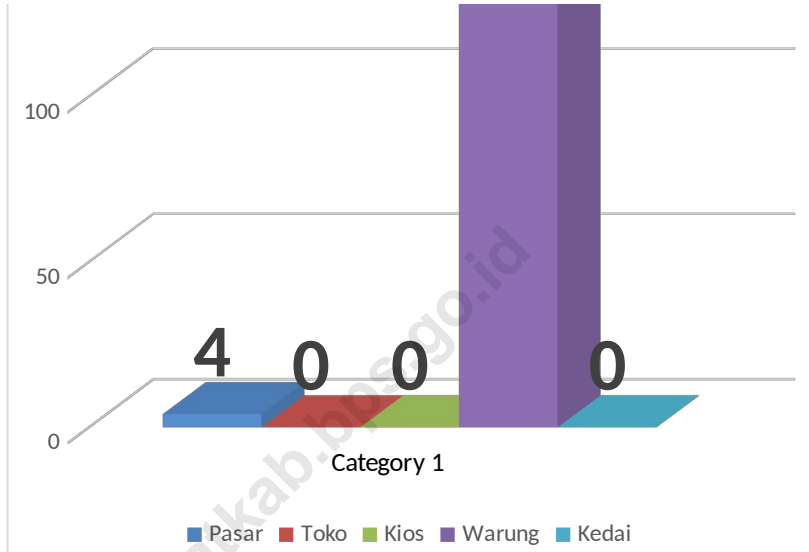
### VII. PERDAGANGAN

Perkembangan ekonomi suatu daerah juga bias dilihat dari kegiatan perdagangan yang ada didaerah tersebut, untuk tingkat kecamatan khususnya di Kecamatan Kikim Barat, tempat perdagangan yang ada adalah kalangan di Desa Suka Bakti, Babat Baru, Jajaran Lama, dan Wanaraya. Kalangan terbesar di Kecamatan ini adalah kalangan Babat Baru, kalangan ini buka seminggu sekali pada hari Senin. Para pedagang sendiri banyak pedagang datangan dari ibu kota kabupaten lahat.

Di Kecamatan Kikim Barat, jenis usaha perdagangan terbanyak adalah warung dan kedai makanan/minuman, di tahun 2018 total warung 210 unit dan kedai makanan/minuman 17 unit. Untuk warung yang ada kebanyakan warung manisan.

Untuk sarana perekonomian di Kecamatan Kikim Barat dilihat dari jenisnya yang paling banyak yaitu bengkel sebanyak 19 buah

**Gambar 7.1** Banyaknya Sarana Perdagangan Menurut Jenisnya di Kecamatan Kikim Barat, 2018



Sumber: Masing-masing desa

**Tabel 7.1.1 Banyaknya Sarana Perdagangan Menurut Jenisnya di Kecamatan Kikim Barat, 2018**

Jenis Sarana Perdagangan	2018
(1)	(2)
Pasar	4
Toko	-
Kios	-
Warung	210
Rumah Makan	-
KedaiMakanan/Minuman	17
<b>Jumlah 2018</b>	<b>231</b>

Sumber: Masing-masing Desa



**Tabel 7.1.2 Banyaknya Pasar Menurut Jenisnya di Kecamatan Kikim Barat,2018**

Desa	Pasar Inpres	Pasar swadaya	Kalangan
	(2)	(3)	(4)
01. Darma Raharja	-	-	-
02. Suka Bakti	-	-	√
03. Sidomakmur	-	-	-
04. Saung Naga	-	-	-
05. Penantian	-	-	-
06. Singapura	-	-	-
07. Babat Baru	-	-	√
08. Ulak Bandung	-	-	-
09. Jajaran Baru	-	-	-
10. Wonorejo	-	-	-
11. Suka Merindu	-	-	-
12. Jajaran Lama	-	-	√
13. Lubuk Seketi	-	-	-
14. Sukarami	-	-	-
15. Purwo Rejo	-	-	-
16. Bandarjaya	-	-	-
17. Wanaraya	-	-	√
18. Purnamasari	-	-	-
19. MekarJaya	-	-	-

Sumber:Masing-masing Desa

---

**Tabel 7.1.3 Banyaknya Sarana Perekonomian Jenisnya di Kecamatan Kikim Barat, 2018**

<b>Jenis Sarana Perdagangan</b>	<b>2018</b>
<b>(1)</b>	<b>(2)</b>
Hotel	-
Penginapan	-
Bengkel	19
SPBU	-
Bank	-
<b>Jumlah 2018</b>	<b>19</b>

Sumber: Masing-masing Desa

---

Tabel 7.1.4

**Jumlah Koperasi Menurut Jenis Koperasidi  
Kecamatan Kikim Barat,2017**

Desa	Jenis Koperasi			
	KUD	KPN	KOPKAR	KOPPAS
(1)	(2)	(3)	(4)	(5)
01. Darma Raharja	-	-	-	-
02. Suka Bakti	-	-	-	-
03. Sidomakmur	1	-	-	-
04. Saung Naga	-	-	-	-
05. Penantian	-	-	-	-
06. Singapura	-	-	-	-
07. BabatBaru	-	-	-	-
08. Ulak Bandung	-	-	-	-
09. Jajaran Baru	-	-	-	-
10. Wonorejo	-	-	-	-
11. Suka Merindu	-	-	-	-
12. Jajaran Lama	-	-	-	-
13. Lubuk Seketi	-	-	-	-
14. Sukarami	1	-	-	-
15. Purwo Rejo	1	-	-	-
16. Bandarjaya	2	-	-	-
17. Wanaraya	1	-	-	-
18. Purnamasari	1	-	-	-
19. Mekar Jaya	1	-	-	-
<b>Jumlah 2017</b>	<b>8</b>	<b>-</b>	<b>-</b>	<b>-</b>

**LanjutanTabel 7.1.4**

	Desa	Jenis Koperasi		
		KOPWAN	Lainnya	Jumlah
	(1)	(6)	(7)	(8)
1.	Darma Raharja	-	-	-
2.	Suka Bakti	-	-	-
3.	Sidomakmur	-	1	2
4.	Saung Naga	-	-	-
5.	Penantian	-	-	-
6.	Singapura	-	-	-
7.	Babat Baru	-	-	-
8.	Ulak Bandung	-	-	-
9.	Jajaran Baru	-	-	-
10.	Wonorejo	-	1	2
11.	Suka Merindu	-	-	-
12.	JajaranLama	-	-	-
13.	Lubuk Seketi	-	1	2
14.	Sukarami	-	-	2
15.	Purwo Rejo	-	1	2
16.	Bandarjaya	-	-	2
17.	Wanaraya	-	1	2
18.	Purnamasari	-	1	2
19.	Mekar Jaya	-	-	1
	<b>Jumlah 2017</b>	-	6	17


Sumber:Dinas Koperasi Lahat

Keterangan : Data 2018 per Desa belum tersedia

# BAB 8

# TRANSPORTASI KOMUNIKASI DAN PARIWISATA

<https://lahatkab.bps.go.id>



## VIII. TRANSPORTASI, KOMUNIKASI DAN PARIWISATA

### VIII.1 Transportasi

Jalan merupakan suatu sarana / prasarana yang sangat vital bagi perkembangan ekonomi dan transportasi suatu daerah, semakin baik dan banyak jalan maka semakin lancar dan berkembang perekonomian di daerah tersebut. Sebagian besar kondisi jalan menuju desa di Kecamatan Kikim Barat kurang baik, hal ini dapat dilihat dari tabel 8.1.1

### 8.2 Komunikasi

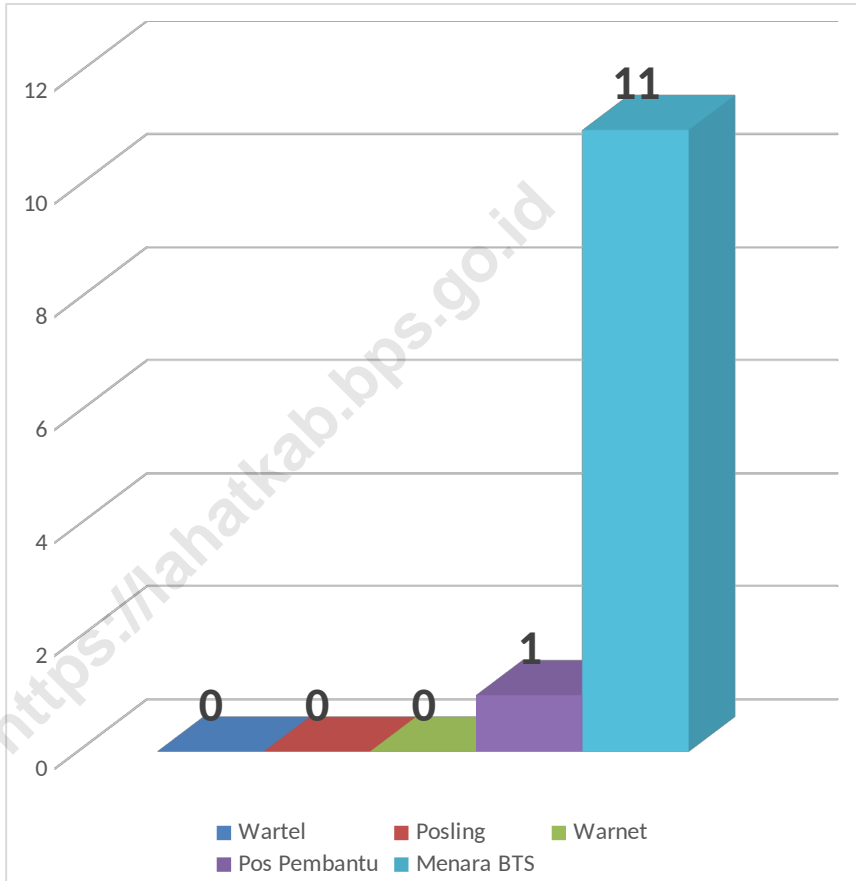
Selain jalan, sarana/prasarana pos dan telekomunikasi juga sangat membantu cepat lambatnya pergerakan perekonomian suatu daerah. Di Kecamatan Kikim Barat jumlah sarana dan prasarana pos dan telekomunikasi masih sangat kurang hal ini dapat dilihat pada tabel 8.2.1 yang menunjukkan masih minimnya fasilitas pos dan telekomunikasi yang ada di kecamatan ini, terlihat ada pos pembantu hanya ada 1 (Satu) unit yang terletak di Desa Wanaraya. Namun keberadaan signal telpon genggam sangat membantu komunikasi di Kecamatan Kikim Barat, sehingga sebagian desa sudah terjangkau signal telpon genggam, hal ini menunjukkan bahwa sebagian kecil masyarakat di Kecamatan Kikim Barat telah menikmati fasilitas komunikasi.

### 8.3 Pariwisata

Di Kecamatan Kikim Barat tidak ada tempat pariwisata karena kecamatan Kkim Barat adalah daerah perkebunan karet dan perkebunan sawit.

<https://lahatkab.bps.go.id>

**Gambar 8.1** Banyaknya Fasilitas Pos dan Telekomunikasi di Kecamatan Kikim Barat 2018



Sumber : Masing-masing Desa

**Tabel 8.1.1** Jenis Permukaan Jalan Terluas di Kecamatan



Kikim Barat, 2018

Desa	Lapisan Permukaan		
	Aspal	Diperkeras	Tanah
(1)	(2)	(3)	(4)
01. Darma Raharja	-	√	-
02. Suka Bakti	-	√	-
03. Sidomakmur	-	√	-
04. Saung Naga	√	-	-
05. Penantian	√	-	-
06. Singapura	-	√	-
07. Babat Baru	√	-	-
08. Ulak Bandung	√	-	-
09. Jajaran Baru	√	-	-
10. Wonorejo	√	-	-
11. Suka Merindu	√	-	-
12. Jajaran Lama	-	√	-
13. Lubuk Seketi	-	√	-
14. Sukarami	-	√	-
15. Purwo Rejo	-	√	-
16. Bandarjaya	-	√	-
17. Wanaraya	-	√	-
18. Purnamasari	-	√	-
19. Mekar Jaya	-	√	-

Sumber : Masing-masing Desa

**Tabel 8.2.1 Banyaknya Fasilitas Pos dan Telekomunikasi di Kecamatan Kikim Barat, 2018**

	Desa	Wartel/ Telepon Koin/ Telepon Umum	Pos ing	Warnet	Pos Pembantu	Menara BTS/ Telepon Seluler
	(1)	(2)	(3)	(4)	(5)	(6)
01.	Darma Raharja	-	-	-	-	-
02.	Suka Bakti	-	-	-	-	-
03.	Sidomakmur	-	-	-	-	-
04.	Saung Naga	-	-	-	-	1
05.	Penantian	-	-	-	-	-
06.	Singapura	-	-	-	-	1
07.	Babat Baru	-	-	-	-	-
08.	Ulak Bandung	-	-	-	-	-
09.	Jajaran Baru	-	-	-	-	3
10.	Wonorejo	-	-	-	-	-
11.	Suka Merindu	-	-	-	-	-
12.	Jajaran Lama	-	-	-	-	1
13.	Lubuk Seketi	-	-	-	-	-
14.	Sukarami	-	-	-	-	2
15.	Purwo Rejo	-	-	-	-	1
16.	Bandarjaya	-	-	-	-	-
17.	Wanaraya	-	-	-	1	1
18.	Purnamasari	-	-	-	-	1
19.	Mekar Jaya	-	-	-	-	-
	<b>Jumlah 2018</b>	-	-	-	<b>1</b>	<b>11</b>

Sumber : Masing-masing  
Desa

Tabel

8.2.2

**Keberadaan Sinyal Telepon Genggam  
di Kecamatan Kikim Barat, 2018**

	Desa	Ada Kuat	Ada Lemah	Tidak Ada
	(1)	(2)	(3)	(4)
01.	Darma Raharja	-	√	-
02.	Suka Bakti	-	√	-
03.	Sidomakmur	√	-	-
04.	Saung Naga	√	-	-
05.	Penantian	√	-	-
06.	Singapura	-	√	-
07.	Babat Baru	√	-	-
08.	Ulak Bandung	√	-	-
09.	Jajaran Baru	√	-	-
10.	Wonorejo	√	-	-
11.	Suka Merindu	√	-	-
12.	Jajaran Lama	-	√	-
13.	Lubuk Seketi	-	√	-
14.	Sukarami	-	√	-
15.	Purwo Rejo	-	√	-
16.	Bandarjaya	-	√	-
17.	Wanaraya	√	-	-
18.	Purnamasari	-	√	-
19.	Mekar Jaya	-	√	-

Sumber : Masing-masing Desa

Tabel 8.3.1

Jenis Obyek Wisata  
di Kecamatan Kikim Barat, 2017


Desa	Jenis Obyek Wisata	
	Wisata Alam	Wisata Budaya
(1)	(2)	(3)
01. Darma Raharja	-	-
02. Suka Bakti	-	-
03. Sidomakmur	-	-
04. Saung Naga	-	-
05. Penantian	-	-
06. Singapura	-	-
07. Babat Baru	-	-
08. Ulak Bandung	-	-
09. Jajaran Baru	-	-
10. Wonorejo	-	-
11. Suka Merindu	-	-
12. Jajaran Lama	-	-
13. Lubuk Seketi	-	-
14. Sukarami	-	-
15. Purwo Rejo	-	-
16. Bandarjaya	-	-
17. Wanaraya	-	-
18. Purnamasari	-	-
19. Mekar Jaya	-	-

Sumber : Masing-masing Desa

# BAB 9

## PERBANDINGAN PER KECAMATAN

<https://lahatkab.bps.go.id>



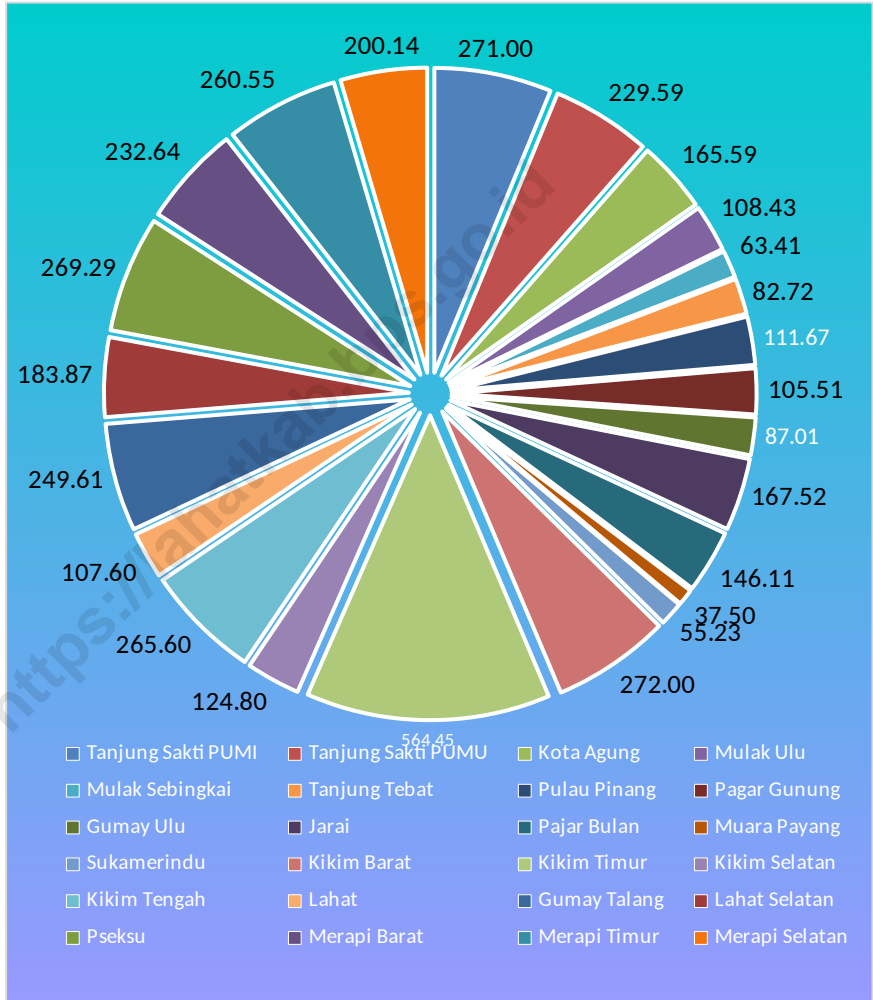
## IX. PERBANDINGAN ANTAR KECAMATAN

Beberapa indikator yang dapat digunakan untuk melihat perbandingan antar kecamatan adalah indikator sosial yang dapat dilihat dari geografi berupa luas wilayah dan kependudukannya.

Dilihat dari luas kecamatan, dari dua puluh empat kecamatan yang ada di Kabupaten Lahat, kecamatan yang terluas adalah Kecamatan Kikim Timur dengan luas wilayah 564,45 km<sup>2</sup>. Dan kecamatan dengan luas wilayah terkecil adalah Kecamatan Muara Payang, dengan luas wilayah 37,50 km<sup>2</sup>.

Dari kependudukan, jumlah penduduk terbanyak adalah di Kecamatan Lahat sebesar 106.087 jiwa, dan jumlah penduduk terkecil adalah Kecamatan Gumay Ulu dengan jumlah 5.475 jiwa. Berdasarkan seks rasio Kabupaten Lahat sebesar 104,2, mengindikasikan bahwa jumlah penduduk laki-laki disebagian besar atau bahkan disemua kecamatan lebih banyak dibandingkan dengan jumlah penduduk perempuan.

**Gambar 9.1** Luas Wilayah Menurut Kecamatan di Kabupaten Lahat, 2018



Sumber :Badan Pusat Statistik

<https://lahatkab.bps.go.id>

**Tabel  
9.1**

**Luas Wilayah menurut Kecamatan  
di Kabupaten Lahat, 2018**

**Kecamatan  
Luas Wilayah (Km<sup>2</sup>)  
Persentase**



(1)

(2)

(3)

01.

Tanjung Sakti Pumi

271.00

6.2

02.

Tanjung Sakti Pumu

229.59

5.3

03.

Kota Agung

165.59

3.8

04.

Mulak Ulu

108.43

2.5

05. Mulak Sebingkai	63.41
	1.5
06. Tanjung Tebat	82.72
	1.9
07. Pulau Pinang	111.67
	2.6
08. Pagar Gunung	105.51
	2.4

09. Gumay Ulu	87.01
	2.0
10. Jarai	167.52
	3.8
11. Pajar Bulan	146.11
	3.3
12. Muara Payang	37.50
	0.9
13. Sukamerindu	55.230

1.3

14.  
Kikim Barat

272.00

6.2

15.  
Kikim Timur

564.45

12.9

16.  
Kikim Selatan

124.80

2.9

17.  
Kikim Tengah

265.60

6.1

18.  
Lahat

107.60

2.5

19.  
Pseksu

269.29

6.2

20.  
Gumay Talang

249.61

5.7

21.  
Lahat Selatan

183.87

4.2

22.  
Merapi Barat

232.64

	5.3	
23. Merapi Timur	260.55	
	6.0	
24. Merapi Selatan	200.14	
	4.6	
<b>Jumlah 2018</b>	100	4.361,84

Sumber :Badan Pusat Statistik

**Tabel**

**9.2**

**Jumlah Penduduk Pertengahan Tahun dan Sex Rasio Menurut Kecamatan dan Jenis Kelamin di Kabupaten Lahat, 2018**

**Kecamatan  
Penduduk Pertengahan Tahun  
Sex Rasio (%)**

**Laki-Laki**

## Perbandingan Antar Kecamatan

---

	<b>Perem puan Jumlah</b>	
	(1)	
	(2)	
	(3)	
	(4)	
	(5)	
	01.	
Tanjung Sakti Pumi		8.415
		8.066
		16.481
		104,3
	02.	
Tanjung Sakti Pumu		7.469
		7.059
		14.528
		105,8
	03.	
Kota Agung		6.806

## Perbandingan Antar Kecamatan

---

		6.351
		13.157
		107,2
	04.	
Mulak Ulu		
		6.351
		6.028
		12.379
		105,4
	05.	
Tanjung Tebat		
		4.368
		4.111
		8.479
		106,3
	06.	
Mulak Sebingkai		
		3.029
		2.724



## Perbandingan Antar Kecamatan

---

		5.753
		111,2
	07.	
Pulau Pinang		
		4.407
		4.254
		8.661
		103,6
	08.	
Pagar Gunung		
		6.523
		6.159
		12.682
		105,9
	09.	
Gumay Ulu		
		2.939
		2.536
		5.475

## Perbandingan Antar Kecamatan

---

		115,9
	10.	
Jarai		
		10.830
		10.253
		21.083
		105,6
	11.	
Pajar Bulan		
		7.069
		6.757
		13.826
		104,6
	12.	
Muara Payang		
		4.772
		4.371
		9.143
		109,2

## Perbandingan Antar Kecamatan

---

13.

Sukamerindu

3.525

3.413

6.938

103,3

14.

Kikim Barat

8.274

7.841

16.115

105,5

15.

Kikim Timur

14.429

14.090

28.519

102,4

16.

Kikim Selatan

8.255

7.985

16.240

103,4

17.

Kikim Tengah

4.568

4.413

8.981

103,5

18.

Lahat

53.620

52.467

106.087

102,2

19.

Gumay Talang

## Perbandingan Antar Kecamatan

---

		5.489
		5.260
		10.749
		104,4
	20.	
Pseksu		
		4.436
		4.278
		8.714
		103,7
	21.	
Lahat Selatan		
		4.764
		4.669
		9.433
		102,0
	22.	
Merapi Barat		
		11.146

## Perbandingan Antar Kecamatan

---

		10.542
		21.688
		105,7
	22.	
Merapi Timur		11.309
		11.070
		22.379
		102,2
	24.	
Merapi Selatan		4.092
		3.942
		8.034
		103,8
	<b>Jumlah 2018</b>	
		<b>206.885</b>
		<b>198.639</b>
		<b>405.524</b>
		<b>104,2</b>

Sumber :Badan Pusat Statistik

<https://lahatkab.bps.go.id>



Sensus  
Penduduk  
2020

#MencatatIndonesia

# DATA

**MENCERDASKAN BANGSA**



*Badan Pusat Statistik Kabupaten Lahat*

*Jl. Bandar Jaya Lk. III Lahat*

*Telp. (0731) 321416, Fax (731) 321416*

*E-mail : [bps@1604@mailhost.bps.go.id](mailto:bps@1604@mailhost.bps.go.id)*