

10.08.94.2010.

LABEL SEMENTARA
SENSUS BARANG 2014

Ruang	ID	Lokasi	Petugas
B2309	121.0893.1145-1	KEC II	NPU



WILDA :

ISSN. 0852 - 0227
3324 - A. *9307

MILIK
UPT. PERPUSTAKAAN &
DOKUMENTASI STATISTIK
BIRO PUSAT STATISTIK

KEC. BOJA.9


KECAMATAN B O J A

DALAM ANGKA 1992

31559
Kec
K
Biro Pusat Statistik

MILIK
UPT. PERPUSTAKAAN &
DOKUMENTASI STATISTIK
BIRO PUSAT STATISTIK

disusun oleh
MANTRI STATISTIK
B O J A

 **BIRO PUSAT STATISTIK**
Kantor Statistik Kabupaten Kendal
Jln. Raya No. 42 A Telp. (0294) 81461
KENDAL

BIRO PUSAT STATISTIK
KANTOR STATISTIK  KABUPATEN KENDAL



No. PUSTAKA : 10.0894.2050.

M F N : 6912.

MILIK: UPT. PERPUSTAKAAN & DOKUMENTASI STATISTIK
ISSN. 0852-3324. OK. 037AT.
BPS - JAKARTA. A. 9307

KECAMATAN B O J A

DALAM ANGKA 1992

MILIK
UPT. PERPUSTAKAAN &
DOKUMENTASI STATISTIK
BIRO PUSAT STATISTIK

disusun oleh
MANTRI STATISTIK
B O J A

BIRO PUSAT STATISTIK

KANTOR STATISTIK



KABUPATEN KENDAL

K A T A - P E N G A N T A R

Dengan iringan rasa syukur ke hadirat ALLAH SWT, yang dengan limpahan rahmat, taufiq, hidayah dan inayah-Nya semata, buku " KECAMATAN BOJA DALAM ANGKA TAHUN 1992 " dapat kami sajikan dihadapan para pembaca yang budiman.


Buku yang berisikan rangkuman data - data yang sempat kami himpun dan kami kumpulkan dari seluruh Desa di Kecamatan Boja, juga dari Instansi dan Dinas - dinas yang ada di Kecamatan Boja, disajikan terutama dengan maksud agar para pembaca dapat menyaksikan perkembangan masyarakat dengan lingkungannya di Kecamatan Boja.

Pengkajian dapat dilaksanakan kepada hasil - hasil yang nyata dari pembangunan maupun pada hasil abstraksinya, yang berbentuk DATA DALAM ANGKA.

Dengan menyadari akan kekurangannya, penyusun berharap mudah-mudahan buku ini ada manfaat-nya bagi para pembaca hendaknya. Kepada semua pihak yang telah ikt membantu terlaksananya buku " KECAMATAN BOJA DALAM ANGKA TAHUN 1992 " ini, saya ucapkan diperbanyak terima kasih.-

Boja, 1 Juli 1993.

Mantri Statistik Kec Boja



H.M. SUTRISNO Bsc.

NIP. 340005672.-

PEMERINTAH KABUPATEN DATI II KENDAL

KECAMATAN BOJA

JL. PRAMUKA NO.7 Telp. 02 BOJA 51381


KATA - SAMBUTAN

Usaha penerbitan buku "KECAMATAN BOJA DALAM ANGKA TAHUN 1992" oleh Mantri Statistik Kecamatan Boja merupakan suatu ikhtiar untuk menanamkan kesadaran akan pentingnya penyusunan data data dalam angka .

Pendataan yang akurat diperlukan untuk dapat dijadikan acuan bagi Pemerintah Kecamatan Boja dalam ikut serta mewujudkan usaha pemerataan pembangunan menuju kemakmuran yang berkeadilan sosial, walaupun jalan yang akan ditempuh masih sangat panjang, sebelum kita dapat meraih sepeuhnya apa yang kita cita citakan.

Semoga buku ini bermanfaat hendaknya, karena isinya merupakan sumber informasi sebagai panduan untuk keperluan penyusunan perencanaan yang terpadu.

Terima kasih



III

DAFTAR - ISI .

	HALAMAN.
Kata Pengantar .	I
Kata Sambutan Camat Boja	II
Daftar Isi	III - IV
A. GEOGRAFIS.	
Letak Geografis Kecamatan Boja	1
Luas Wilayah menurut jenis penggunaan	2
Peta Kabupaten Kendal	3
Peta Kecamatan Boja	4
Data Ketinggian setiap Desa dpl	5
Banyaknya Curah Hujan di Kec. Boja	6
Banyaknya Hari Hujan di Kec. Boja	7
B. PEMERINTAHAN DAN SARANANYA.	
Banyaknya Anggauta KORPRI pada Dinas-2 di Boja	8 - 9
Banyaknya Dusun - RW dan RT	10
Data Potensi BANSIP di Kec. Boja	11
C. SOSIAL DAN KEPENDUDUHAN.	
Jumlah Penduduk menurut jenis Kelamin	12
Jumlah Penduduk Dewasa dan Anak-2	13
Jumlah Penduduk menurut Kelompok Umur	14
Sex Ratio Penduduk	15
Luas Wilayah, Kepadatan Penduduk	16
Jumlah Penduduk menurut mata pencaharian	17
Jumlah Penduduk menurut Pendidikan	18

Jumlah Penduduk - Rumah Tangga dan Rata-2 Penduduk	19
Jumlah WNI keturunan CINA	20
Jumlah Penduduk menurut Kewarganegaraan	21
Banyaknya kelahiran - kematian datang dan pergi	22
Jumlah Pemeluk Agama di Kec. Boja	23
Jumlah Sekolah, Madrassah Islam di Kec. Boja	24
Banyaknya Sekolah T.K. - Murid dan Guru TK	25
Banyaknya Sekolah Dasar - Murid dan Guru SD	26
Banyaknya Pernikahan di Kec. Boja	27
Banyaknya Masjid - Langgar - Kuil dan Gereja	28
Banyaknya Penduduk yang bertransmigrasi ke Luar Pulau Jawa	29
Jumlah tindak Pelanggaran dan Kejahatan	30

D. EKONOMI DAN PERTANIAN.

Banyaknya Sarana Perekonomian	31
Banyaknya Ternak Besar dan Kecil	32
Banyaknya Unggas di Kec. Boja	33

E. TRANSPORTASI DAN KOMUNIKASI.

Banyaknya Sarana Angkutan Darat jenis kendaraan bermotor	34
Banyaknya Pesawat Radio dan Televisi	35

F. KESEHATAN.

Banyaknya Penyandang Tuna Rungu- dan bekas penyandang penyakit kronis	36
Banyaknya Penyandang Jompo - Cacat Tubuh - Netra dan Mental	37
Jumlah PUS - Akseptor dan Ibu Hamil	38
Banyaknya Kelompok Sub PPKBD dan Kelompok Akseptor	39
Banyaknya Peserta KB menurut Metoda Kontrasepsi	40
Banyaknya Anggota Karang Taruna	41
Banyaknya Anggota Pekerja Sosial Masyarakat	42

Tabel. 1.1

G E O G R A F I S

Kecamatan Boja terletak di :

- | | |
|--------------------------------|-----------------------|
| a. Wilayah Pembantu Bupati | : B o j a |
| b. Kabupaten Daerah Tingkat II | : K e n d a l |
| c. Propinsi Daerah Tingkat I | : J a w a T e n g a h |

Batas Wilayah :

- | | |
|--------------------|-----------------------|
| a. Sebelah Utara | : Kecamatan Kaliwungu |
| b. Sebelah Timur | : Kodya Semarang |
| c. Sebelah Selatan | : Kecamatan Limbangan |
| d. Sebelah Barat | : Kecamatan Singorojo |

Jarak dari Boja ke beberapa kota seperti :

- | | |
|------------------------|---------|
| Kecamatan Limbangan | : 6 Km |
| Kecamatan Singorojo | : 6 Km |
| Kecamatan Kaliwungu | : 18 Km |
| Kantor Pemda Tingkat - | |
| II Kendal | : 24 Km |
| Kantor Pemda Tingkat - | |
| I Jateng | : 28 Km |

Ketinggian Tanah :

- | | |
|------------------|-------------|
| - Desa tertinggi | : 1.000 dpl |
| - Desa terendah | : 350 dpl |

Suhu Udara :

- | | |
|--------------|---------------|
| - Siang hari | : 29 - 23 ° C |
| - Malam hari | : 22 - 18 ° C |

Kenirangan tanah : 40 - 60 %

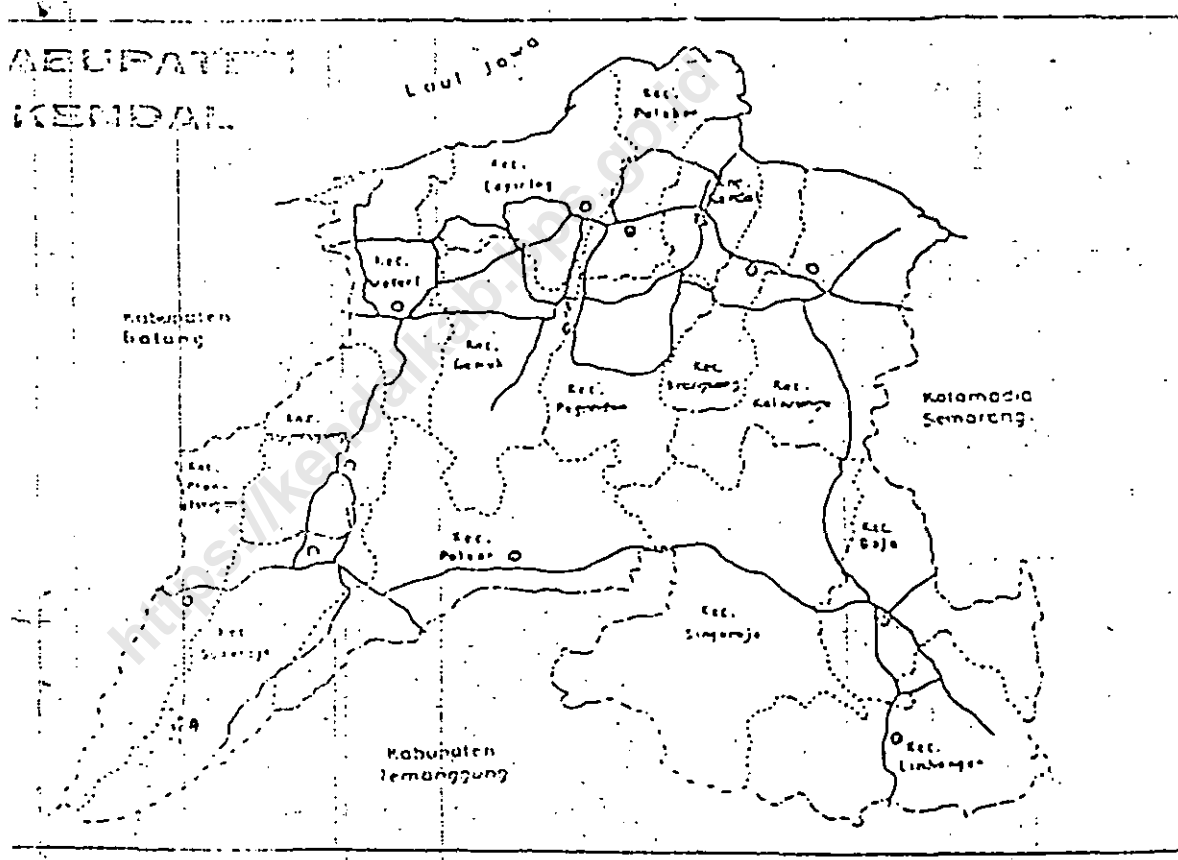
LUAS PENGGUNAAN TANAH KEC. BOJA
TAHUN 1992 (HA)

Tabel : 1.2

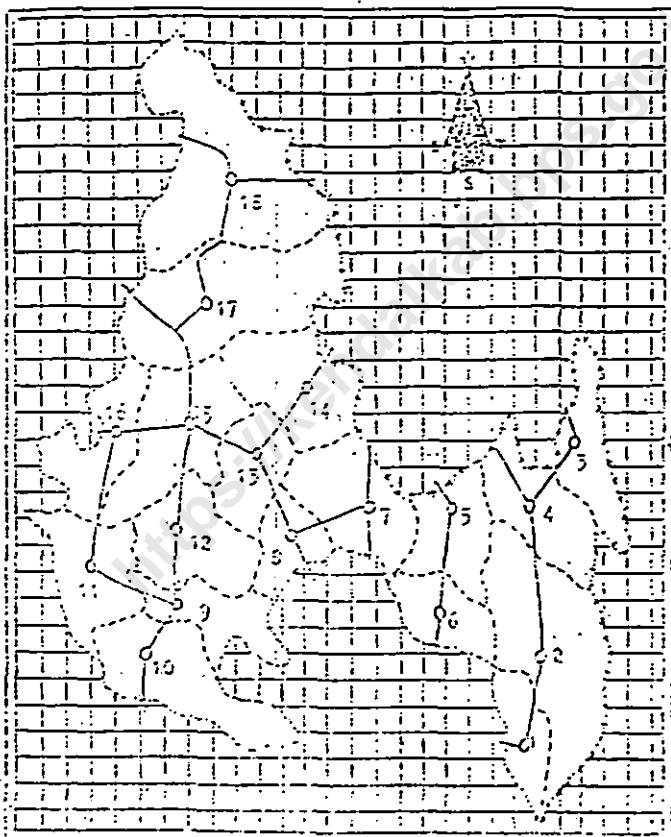
JENIS PENGGUNAAN TANAH	LUAS (HA)
(1)	(2)
1. <u>TANAH SAWAH</u>	
a. Irigasi teknis	268,100
b. Irigasi setengah teknis	-
c. Sederhana	1.863,341
d. Tadah hujan	76,000
2. <u>TANAH KERING</u>	
a. Pekarangan/Bang.	1.514,154
b. Tegak/Kebun	2.001,428
c. Padang gembala	34,325
d. Tambak/kolam	1,000
e. Rawa	-
3. <u>HUTAN NEGARA</u>	379,375
4. <u>PERKEHURUFAN NEGARA/ SWASTA.</u>	102,000
5. <u>LAIN - LAIN</u>	169,944
Jumlah :	6.409,667

Tabel: 1.3.

**KABUPATEN
KENDAL**



Tabel: 1.4.



KECAMATAN
BOJA

1. MEDONO
2. PASIGITAN
3. BANDAREJO
4. LEBAN
5. KLIRIS
6. PUGUH
7. NGABEAN
8. KARANGMANGGIS
9. KALIGADING
10. PURWOGONDO
11. HLIMBING
12. SALANSARI
13. TAMPINGAN
14. CAMPUREJO
15. B O J A
16. BEBEGAN
17. BEPESEH
18. TRISOBO

DATA KETINGGIAN SETIAP DESA DARI PERLUKAIAN LAUT DI KECAMATAN BOJA PADA TAHUN 1992.-

Tabel: 1.5.

D E S A	KETINGGIAN D.P.L.
(1)	(2)
01. Medono	672 m
02. Pasigitan	654 m
03. Banjarejo	610 m
04. L e b a n	625 m
05. Kliris	635 m
06. Puguh	650 m
07. Ngabean	415 m
08. Karangmanggis	340 m
09. Kaligading	368 m
10. Purwogondo	425 m
11. Blimbing	340 m
12. Selamsari	340 m
13. Tampingan	295 m
14. Campurejo	284 m
15. B o j a	295 m
16. Bebengan	295 m
17. Meteseh	270 m
18. Trisobo	270 m

BANYAKNYA CURAH - HUJAN DI KECAMATAN BOJA
TAHUN : 1992 (mm)

Tabel: 1.6.

B U L A N	1991.	1992.
(1)	(2)	(3)
01. Januari	-	330
02. Februari	228	272
03. Maret	295	261
04. April	226	339
05. Mei	64	320
06. Juni	12	55
07. Juli	-	33
08. Agustus	-	180
09. September	-	46
10. Oktober	-	279
11. November	703	322
12. Desember	555	268
J u m l a h	2.083	2.705
Rata-rata	174	225

Sumber data : Dinas Pengairan Kcc. Boja.

BANYAKNYA HARI - HUJAN DI
KECAMATAN DOJA TAHUN: 1991 - 1992.-

Tabel: 1.7.

B U L A N	1991.	1992.
(1)	(2)	(3)
01. Januari	-	16
02. Februari	14	15
03. Maret	14	16
04. April	16	13
05. Mei	5	12
06. Juni	1	6
07. Juli	-	3
08. Agustus	-	3
09. September	-	5
10. Oktober	5	18
11. November	20	22
12. Desember	23	18
J u n l a h	93	147
Rata-rata	8	12

Sumber data : Dinas Pengairan Kec. Doja.

BANYAKNYA ANGGARAN KORPRI PADA DINAS DINAS
DI WILAYAH KECAMATAN BOJA PADA TAHUN 1992.

Tabel: 2.1.

D I N A S	G O L O N G A N			
	I	II	III	IV
(1)	(2)	(3)	(4)	(5)
01. Dipenda	10	4	-	-
02. Depdikbudcan	30	227	89	-
03. Depag	1	26	6	-
04. SIPH 01	6	26	8	-
05. SIPH 02	-	25	3	-
06. Knt. Pemb. Bupati	2	10	2	-
07. BKKBN	3	5	-	-
08. B.K.K.	-	18	-	-
09. Petermakan	-	2	-	-
10. Dipertan	-	2	1	-
11. Pegadaian	4	3	-	-
12. U.P.P.	-	5	-	-
Jumlah (dipindahkan)	56	353	109	3

BANYAKNYA AUNGGAUTA KORPRI PADA DIRAS DIRAS
DIWILAYAH KECAMATAN BOJA PADA TAHUN 1992.

Tabel: 2.1.

lanjutan.

D I N A S	G O L O N G A N			
	I	II	III	IV
(1)	(2)	(3)	(4)	(5)
Pindahan	56	353	109	-
13. DLAJR	1	1	-	-
14. BRI Unit Boja	-	5	-	-
15. BRI Unit Tampingan	-	7	-	-
16. Telkom	1	7	-	-
17. D.P.U.	12	4	-	-
18. P.L.H.	-	5	-	-
19. Perhutani	-	4	-	-
20. P.S. Egudi Rahayu	-	12	-	-
21. Statistik	-	1	-	-
22. J u p e n	-	3	-	-
23. Perikanan	-	2	-	-
24. Kantor Kecamatan	5	15	1	-
J u r l a h	75	419	110	-

BANYAKNYA DUSUN - RUKUN WARGA DAN RUKUN TETAAJGA
DI PERINCI PER DESA DI KEC. BOJA TH. 1992.

Tabel: 2.2.

D E S A	DUSUN	RUKUN WARGA	RUKUN TETAAJGA
(1)	(2)	(3)	(4)
01. Medono	2	3	6
02. Pasigitan	6	7	18
03. Bandarejo	3	2	9
04. L e b a n	5	5	16
05. Kliris	6	8	21
06. P u g u h	4	5	8
07. Ngabean	8	9	27
08. Karangmarigis	4	4	8
09. Kaligading	6	6	27
10. Purwogondo	5	4	18
11. Blimbing	5	5	22
12. Salamsari	5	5	11
13. Tampingan	5	5	17
14. Campurejo	5	5	24
15. B o j a	10	10	54
16. Bebengan	4	8	35
17. Netesah	5	8	41
18. Trisobo	2	3	19
J u m i a h	90	102	381

DATA POTENSI PERTANJARAN SIPII
DI KECAMATAN BOJA TE. 1992.-

Tabel: 2.3.

D E S A	PANJIP	WARA	KAWA	JUMLAH
(1)	(2)	(3)	(4)	(5)
01. Medono	18	8	7	33
02. Pasigitan	24	9	8	41
03. Banjarejo	12	6	6	24
04. Le b a n	15	8	8	31
05. Kliris	19	10	10	39
06. Puguh	14	8	9	31
07. Ngabean	20	8	8	36
08. Karangnanggis	25	9	9	43
09. Kaligading	18	14	15	47
10. Purwogondo	20	11	11	42
11. Blimbing	22	5	4	31
12. Salansari	28	12	10	50
13. Tampingan	11	6	6	23
14. Campurejo	10	2	-	12
15. B o j a	27	12	13	52
16. Bobongan	15	10	11	36
17. Nateseh	15	14	11	40
18. Trisobo	14	7	9	30
J u m l a h	327	159	156	642

JUMLAH PENDUDUK MENURUT JENIS KELAMIN DIPERINCI
PER DESA DI KECAMATAN BOJA PADA AKHIR TH. 1992.

Tabel: 3.1.

DESA	LAKI-2	PEREMPUAN	JUMLAH
(1)	(2)	(3)	(4)
01. Medono	431	433	864
02. Pasigitan	1.217	1.198	2.415
03. Banjarejo	608	617	1.225
04. Leban	897	889	1.786
05. Kliris	1.098	1.118	2.216
06. Puguh	710	669	1.379
07. Ngabean	2.017	2.004	4.021
08. Kerangmanggis	686	699	1.385
09. Kaligading	1.466	1.581	3.047
10. Purwogondo	1.184	1.254	2.438
11. Blimbing	1.026	1.070	2.096
12. Salansari	790	869	1.659
13. Tampingan	1.266	1.257	2.523
14. Campurejo	1.687	1.703	3.390
15. Boja	4.288	4.510	8.798
16. Zebengan	2.266	2.416	4.682
17. Meteseh	3.177	3.293	6.470
18. Trisobo	1.008	974	1.982
J U M L A H	25.822	26.554	52.376

JUMLAH PENDUDUK DEWASA DAN ANAK-2 DIPERILIKI
PER DESA DI KEC. BOJA PADA AGUSTUS 1992.

Tabel : 3.2.

D E S A	DEWASA		ANAK-ANAK	
	L	P	L	P
(1)	(2)	(3)	(4)	(5)
01. Medono	211	210	220	223
02. Pasigitan	809	787	408	411
03. Banjarejo	418	427	190	190
04. Leban	517	454	380	435
05. Kliris	614	555	484	563
06. Puguh	500	464	210	205
07. Ngabean	1.318	1.322	699	682
08. Karangmanggis	487	488	199	211
09. Kaligading	970	993	496	588
10. Purwogondo	768	832	416	422
11. Blimbing	720	764	306	306
12. Salamsari	455	540	335	329
13. Tampingan	849	847	417	410
14. Campurejo	1.126	1.150	561	553
15. B o j a	2.877	3.031	1.411	1.479
16. Bebengan	1.322	1.397	944	1.019
17. Metesah	1.711	1.771	1.466	1.522
18. Trisobo	561	566	447	418
J U M L A H	16.233	16.588	9.589	9.966

JUMLAH PENDUDUK MENURUT KELOMPOK UMUR
DAN JENIS KELAMIN DI KECAMATAN BOJA
PADA AGER TAHUN 1992.

Tabel: 3.3

U M U R	LAKI-LAKI	PEREMPUAN	JUMLAH
(1)	(2)	(3)	(4)
00 - 04	3.490	3.614	7.104
05 - 09	3.024	3.199	6.223
10 - 14	3.075	3.153	6.228
15 - 19	2.978	3.197	6.175
20 - 24	2.901	2.897	5.798
25 - 29	2.856	2.956	5.812
30 - 39	2.951	2.802	5.753
40 - 49	1.999	2.125	4.124
50 - 59	1.386	1.530	2.916
60 +	1.162	1.081	2.243
Jumlah	25.802	26.554	52.376

SEX RATIO PENDUDUK DI KECAMATAN BOJA DI PERINCI
PER DESA PADA TAHUN 1992.

Tabel: 3.4.

D E S A	Jumlah Penduduk	Jumlah Lk	Jumlah Prp.	Sex Ratio
(1)	(2)	(3)	(4)	(5)
01. Medono	864	431	433	99,54
02. Pasigitan	2.415	1.217	1.198	101,59
03. Bandarejo	1.225	608	617	98,54
04. L e b a n	1.786	897	889	100,90
05. Kliris	2.216	1.098	1.118	98,21
06. P u g u h	1.379	710	669	106,12
07. Igabean	4.021	2.017	2.004	100,64
08. Karangmanggis	1.385	686	699	98,14
09. Kaligading	3.047	1.466	1.581	92,73
10. Purwogondo	2.438	1.184	1.254	94,42
11. Blimbing	2.096	1.026	1.070	95,89
12. Salamsari	1.659	790	869	90,91
13. Tampingan	2.523	1.266	1.257	100,72
14. Camparejo	3.390	1.687	1.703	99,06
15. B o j a	8.798	4.288	4.510	95,08
16. Bebengan	4.682	2.266	2.416	93,79
17. Meteseh	6.470	3.177	3.293	96,45
18. Erisobo	1.982	1.002	974	103,49
J u m l a h	52.376	25.822	26.554	97,24

LUAS WILAYAH, JUMLAH PENDUDUK, KEPADATAN PENDUDUK
DIPERINCI PER DESA DI KEC. BOJA AKHIR TH. 1992.

Tabel: 3.5.

DESA	LUAS KM ²	JUMLAH PENDUDUK	KEPADATAN PENDUDUK
(1)	(2)	(3)	(4)
01. Medono	2,22	864	389
02. Pasigitan	5,44	2.415	444
03. Banjarejo	1,95	1.225	628
04. Leban	3,17	1.786	563
05. Kliris	2,97	2.216	712
06. Pugh	1,58	1.379	873
07. Ngabean	5,23	4.021	769
08. Karangmanggis	3,94	1.385	352
09. Kaligading	2,71	3.047	1.124
10. Purwogondo	3,38	2.438	721
11. Blimbing	3,78	2.096	544
12. Salamsari	2,47	1.659	672
13. Tampingan	1,94	2.523	1.301
14. Campurejo	3,27	3.390	1.036
15. Boja	3,67	8.798	2.397
16. Bebengan	4,24	4.682	1.104
17. Meteseh	7,61	6.470	850
18. Trisobo	4,53	1.982	438
J U M L A H	64,10	52.376	817

JUMLAH PENDUDUK MELURUT MATA PENCAHARIAN
DI KECAMATAN BOJA TH. 1992
(UMIR 10 TAHUN KEATAS.)

Tabel: 3.6.

JENIS MATA PENCAHARIAN.	J U M L A H
(1)	(2)
01. Petani Sendiri	6.903
02. Buruh tani	9.261
03. Nelayan	-
04. Pengusaha	198
05. Buruh Industri	1.709
06. Buruh Bangunan	968
07. Pedagang	832
08. Pengangkutan	789
09. PNS / ABRI	923
10. Pensiunan/Purnawirawan	371
11. Lain - lain	8.556
J u m l a h	30.510

**JUMLAH PENDUDUK MENURUT PENDIDIKAN
DI KECAMATAN BOJA TH. 1992.
(UMR 5 TAHUN KEATAS.)**

Tabel: 3.7.

P E N D I D I K A N	J U M L A H
(1)	(2)
01. Tamat Akademi/ PT	275
02. Tamat SLTA	2.536
03. Tamat SLTP	4.602
04. Tamat SD	13.066
05. Belum tamat SD	7.258
06. Tidak tamat SD	14.289
07. Tidak sekolah	3.246
J u m l a h	45.272

JUMLAH PENDUDUK-RUMAH TANGGA DAN RATA-RATA
 JIWA PER RUMAH TANGGA DI PERINCI PER DESA
 TAHUN 1992.-

Tabel: 3.8.

DESA	PENDUDUK	RUMAH TANGGA	RATA-2 JIWA/Rt
(1)	(2)	(3)	(4)
01. Medono	864	213	4
02. Pasigitan	2.415	572	4
03. Bandarejo	1.225	277	4
04. Lieban	1.786	389	5
05. Kliris	2.216	456	5
06. Puguh	1.379	302	5
07. Ngabean	4.021	887	5
08. Karangmanggis	1.385	290	5
09. Kaligading	3.047	677	5
10. Purwogondo	2.438	543	4
11. Blimbing	2.096	494	4
12. Salansari	1.659	315	5
13. Tampingan	2.523	552	5
14. Campurejo	3.390	751	5
15. Boja	8.798	1.938	5
16. Bebangan	4.682	958	5
17. Kateseh	6.470	1.374	5
18. Trisobo	1.982	404	5
Jumlah	52.376	11.392	5

JUMLAH PENDUKUNG RUMAH KEMERDEKAAN SINE DI KEC. BOJA
TAHUN 1992.

Tabel : 3.9.

D E S A	DEWASA		ANAK-ANAK	
	L	P	L	P
(1)	(2)	(3)	(4)	(5)
01. Medono	-	-	-	-
02. Pasigitan	-	-	-	-
03. Bandarejo	-	-	-	-
04. L e b a n	-	-	-	-
05. Kliris	-	-	-	-
06. Puguh	-	-	-	-
07. Ngabean	1	1	-	-
08. Karanganggis	-	-	-	-
09. Kaligading	-	-	-	-
10. Purwogondo	2	1	1	1
11. Blimbing	-	-	-	-
12. Salansari	-	-	-	-
13. Tampingan	1	-	-	-
14. Campurejo	-	-	-	-
15. B o j a	20	22	42	26
16. Bebergen	16	12	4	6
17. Metesah	-	-	-	-
18. Trisobo	-	-	-	-
J u m l a h	40	36	47	33

JUMLAH PENDUDUK MENURUT KEMERGAHESARAN DIPERHITUNG PER DESA DI KEC. BOJA PADA AKHIR TH 1992.

Tabel: 3.10.

D E S A	H.N.R.I.	W.E.A.
(1)	(2)	(3)
01. Medono	864	-
02. Pasigitan	2.415	-
03. Banjarejo	1.225	-
04. Leban	1.786	-
05. Kliris	2.216	-
06. Puguh	1.379	-
07. Ngabean	4.021	-
08. Karangwanggis	1.385	-
09. Kaligading	3.047	-
10. Purwogondo	2.438	-
11. Blimbing	2.096	-
12. Salamsari	1.659	-
13. Tampingan	2.523	-
14. Campurejo	3.390	-
15. B o j a	8.790	8
16. Bebengan	4.682	-
17. Ketesah	6.470	-
18. Trisobo	1.982	-
J U M L A H	52.368	8

BANYAKNYA KELAHIRAN-KEMATIAN-DATAN DAN PERGI
DI KECAMATAN BOJA SELAMA TAHUN 1992 -

Tabel: 3.11:

B U L A N	KELAHIRAN	KEMATIAN	DATAN	PERGI
(1)	(2)	(3)	(4)	(5)
01. Januari	65	35	13	21
02. Februari	98	32	28	33
03. M a r e t	61	13	5	15
04. April	75	33	6	9
05. M e i	58	13	3	1
06. Juni	61	22	37	13
07. Juli	72	16	10	17
08. Agustus	61	17	8	11
09. September	84	22	18	12
10. Oktober	73	34	10	16
11. November	63	19	26	15
12. Desember	84	26	57	62
J u m l a h	855	282	221	265

JUMLAH PESELUK AGAMA DI KECAMATAN BOJA
MENURUT DESA PADA AKHIR TAHUN 1992.-

Tabel: 3.12.

D E S A	ISLAM	KRST PROT	KRIST KATH.	HINDU	BUDH	JUM LAH
(1)	(2)	(3)	(4)	(5)	(6)	(7)
01. Medono	864	-	-	-	-	864
02. Pasigitan	2.415	-	-	-	-	2.415
03. Banjarejo	1.225	-	-	-	-	1.225
04. Leban	1.786	-	-	-	-	1.786
05. Kliris	2.216	-	-	-	-	2.216
06. Puguh	1.379	-	-	-	-	1.379
07. Ngabean	4.011	-	10	-	-	4.021
08. Karangmanggis	1.385	-	-	-	-	1.385
09. Kaligading	2.990	-	57	-	-	3.047
10. Purwogondo	2.391	47	-	-	-	2.438
11. Blimbing	2.020	52	24	-	-	2.096
12. Salamsari	1.651	2	5	-	1	1.659
13. Tampingan	2.501	-	22	-	-	2.523
14. Campurejo	3.380	-	10	-	-	3.390
15. B o j a	8.154	569	54	-	21	8.798
16. Bebengan	4.508	32	138	-	4	4.682
17. Meteseh	6.109	361	-	-	-	6.470
18. Trisobo	1.938	-	44	-	-	1.982
J U M L A H	50.923	1.063	364	-	26	52.376

Sumber data: K.U.A. Kec. Boja.

JUMLAH SEKOLAH AGAMA ISLAM DI KEC. BOJA
MENURUT DESA PADA AKHIR TAHUN 1992.-

Tabel: 3.13.

D E S A	M. I.	M. TS.	M. AL.	JUMLAH P. P.
(1)	(2)	(3)	(4)	(5)
01. Kedono	-	-	-	-
02. Pasigitan	-	-	-	-
03. Banjarejo	-	-	-	-
04. Leban	1	-	-	1
05. Kliris	-	-	-	-
06. Puguh	-	-	-	-
07. Ngabean	-	-	-	-
08. Karangranggis	-	-	-	-
09. Kaligading	1	1	-	2
10. Purwogondo	-	-	-	-
11. Blimbing	-	-	-	-
12. Salamsari	-	-	-	-
13. Tampingan	-	-	-	-
14. Campurejo	-	-	-	-
15. B o j a	2	1	1	5
16. Bebengan	1	-	-	-
17. Meteseh	-	-	-	-
18. Trisobo	-	-	-	-
J U M L A H	5	2	1	6

Sumber data: KIA Keo. Boja.

BANYAKIYA SEMBLAN TERAKAN KAIKAK - KAIKAK - MIRID
DAN GURU T.K. DI KDC, BOJA TAHUN 1992.

Tabel: 3.14.

D E S A	JUMLAH T.K.	JUMLAH MIRID	JUMLAH GURU
(1)	(2)	(3)	(4)
01. Medono	-	-	-
02. Pasigitan	1	14	2
03. Bandarejo	-	-	-
04. L e b a n	-	-	-
05. Kliris	-	-	-
06. P u g u h	-	-	-
07. Igabean	2	62	3
08. Karangmanggis	-	-	-
09. Kaligading	3	71	5
10. Purwogondo	2	72	3
11. Blimbing	1	39	2
12. Salansari	1	45	2
13. Tampingan	1	75	3
14. Campurejo	1	54	2
15. B o j a	4	187	12
16. Bebengan	5	177	10
17. Ketosoh	1	60	2
18. Trisobo	1	29	1
J u n l a h	23	885	47

BANYAKNYA SEKOLAH DASAR - MURID DAN GURU
SD NEGERI DI KEC. BOJA PADA TAHUN 1992.

Tabel: 3.15.

D E S A	JUMLAH SD	JUMLAH MURID	JUMLAH GURU
(1)	(2)	(3)	(4)
01. Medono	1	107	7
02. Pasigitan	3	316	18
03. Bandarejo	1	149	7
04. L e b a n	1	128	7
05. Kliris	2	296	14
06. P u g u h	1	191	7
07. Egabean	3	602	23
08. Karangmanggis	2	193	12
09. Kaligading	2	290	13
10. Purwogondo	3	435	18
11. Blimbing	2	317	14
12. Salamsari	1	265	10
13. Tampingan	2	410	15
14. Campurejo	2	556	17
15. B o j a	7	1.361	57
16. Bebergen	4	721	32
17. Meteseh	5	1.160	37
18. Trisobo	2	344	14
J u m l a h	44	7.841	322

BENTUKNYA PERHITUNGAN DI NEGAMARAN DOJA
PADA TAHUN - 1992.-

Tabel: 3.16.

D E S A	N I K A T
(1)	(2)
01. Medono	6
02. Pasigitan	29
03. Bandarejo	17
04. L e b a n	17
05. Kliris	17
06. Puguh	9
07. Ngabean	46
08. Karangmanggis	15
09. Kaligading	27
10. Purwogondo	19
11. Blimbing	10
12. Salamsari	12
13. Tampingan	15
14. Campurejo	28
15. B o j a	75
16. Bobengan	55
17. Ketesah	72
18. Trisobo	15
	457

BANTUKIYA MASJID - LANGGAR - KUL - GEREJA
DI KECAMATAN BOJA PADA TAHUN 1972.-

Tabel: 5.17.

D E S A	MASJID	LANGGAR	KUL	GEREJA
(1)	(2)	(3)	(4)	(5)
01. Medono	2	5	-	-
02. Pasigitan	5	6	-	-
03. Bandarejo	2	6	-	-
04. Leban	4	-	-	-
05. Kliris	4	11	-	-
06. Puguh	4	9	-	-
07. Ngabean	5	15	-	-
08. Karangmanggis	4	4	-	-
09. Kaligading	3	13	-	-
10. Purwogondo	5	7	-	1
11. Blimbing	5	4	-	1
12. Salansari	2	11	-	-
13. Tampingan	4	10	-	1
14. Campurejo	4	16	-	-
15. Boja	4	26	-	2
16. Bebengan	4	15	-	2
17. Meteseh	5	9	-	2
18. Erisobo	1	5	-	1
Jumlah	67	173	-	10

Sumber data: Kantor MIA Kec. Boja.

REALISASI PEMERIKHAAN TRANSIGRASI DI WILAYAH
KECAMATAN BOJA PADA TAHUN ANGGARAN 1992/1993.--

Tabel; 3.12.

D E S A	K.K.	JINA	LOKASI TRANS.
(1)	(2)	(3)	(4)
01. Medono	-	-	-
02. Pasigitan	2	7	Kal-Teng.
03. Banjarejo	-	-	-
04. L e b a n	-	-	-
05. Kliris	5	13	Kal-Bar.
06. Pigaah	-	-	-
07. Igabean	-	-	-
08. Zarangenggis	-	-	-
09. Kaligading	17	54	Kal teng/Kaltin.
10. Purwogondo	-	-	-
11. Blimbing	-	-	-
12. Salansari	-	-	-
13. Tampingan	-	-	-
14. Campurejo	-	-	-
15. B o j a	8	18	Maluku/Kalbar.
16. Beberangan	1	2	Aceh.
17. Meteseh	1	3	Sun-Bar.
18. Erisoobo	3	7	Mal-Bar.
Jumlah	37	134	

JUMLAH TINDAK PELANGGARAN DAN KEJAHATAN YANG DI-LAPORKAN PADA KAMTOR POLSEK KEC. BOJA TE. 1992.-

Tabel: 3.19

D E S A	PELANGGARAN	KEJAHATAN	JUMLAH
(1)	(2)	(3)	(4)
01. Madono	-	-	-
02. Pasigitan	-	-	-
03. Banjarejo	-	-	-
04. L e b a n	-	-	-
05. Kliris	-	-	-
06. Puguh	-	-	-
07. Egabean	-	-	-
08. Karangranggis	-	-	-
09. Kaligading	-	1	1
10. Purwogondo	-	-	-
11. Blimbing	-	-	-
12. Selamsari	-	1	1
13. Tampingan	-	1	1
14. Campurejo	1	2	3
15. B o j a	2	3	5
16. Bebengan	2	-	2
17. Meteseh	-	-	-
18. Trisobo	-	-	-
J u m l a h	5	8	13

BANYAKNYA SARANA PEREKONOMIAN
DI KECAMATAN BOJA TAHUN 1992

Tabel: 4.1.

Desa	Pasar	Toko/Kios/warung	Bank	Koperasi
(1)	(2)	(3)	(4)	(5)
1. Medono	-	6	-	-
2. Pasigitan	-	9	-	-
3. Banjarejo	-	11	-	-
4. Leban	-	15	-	-
5. Kliris	-	10	-	-
6. Puguh	1	12	-	-
7. Ngabean	-	18	-	-
8. Karangmanggis	-	3	-	-
9. Kaligading	-	17	-	-
10. Purwogondo	-	15	-	-
11. Blimbing	-	22	-	-
12. Salamsari	-	11	-	-
13. Tampingan	-	25	1	-
14. Campurejo	-	30	-	1
15. B o j a	1	121	5	5
16. Bebengan	-	23	-	2
17. Neteseh	-	22	-	-
18. Trisobo	-	10	-	-
Jumlah :	2	380	6	8

BANMAKHYA TERNAK BESAR DAN KECIL DIPERINCI
 MENURUT DESA DI KECAMATAN BOJA PADA AKHIR
 TAHUN 1992.-

Tabel: 4.2.

D E S A	SAPI RAJ	SAPI BIASA	KERAU	KUDA	KAMBING DOMBA
(1)	(2)	(3)	(4)	(5)	(6)
01. Medono	-	46	25	-	186
02. Pasigitan	-	200	110	-	200
03. Banjarejo	-	2	11	-	80
04. Leban	-	24	62	-	4
05. Kliris	-	48	175	-	84
06. Puguh	-	76	21	-	184
07. Ngabean	-	228	135	-	155
08. Karangmanggis	-	12	11	-	86
09. Kaligading	-	78	45	-	200
10. Purwagondo	-	65	50	-	199
11. Elimbing	-	10	28	-	77
12. Salansari	-	92	19	3	71
13. Tampingan	-	2	69	30	70
14. Campurejo	-	-	170	-	175
15. B o j a	-	-	74	29	88
16. Bebengan	-	17	50	19	230
17. Mateseh	-	104	105	21	989
18. Trisobo	-	2	5	-	300
J U M L A H	-	1.003	1.245	102	3.378

Sumber data: Monografi desa.

BANYAKNYA URUGAS DIPERINCI MENURUT DESA
DI KECAMATAN BOJA PADA AKHIR TH. 1992.

Tabel: 4.3.

D E S A	AYAM KAMPUNG	AYAM RAS	ITIK	ITIK MAYILA
(1)	(2)	(3)	(4)	(5)
01. Medono	225	-	151	-
02. Pasigitan	600	-	-	-
03. Banjarejo	425	9.750	119	8
04. Letan	370	-	353	128
05. Kliris	1.250	-	2.500	-
06. Pajuh	1.893	4.000	635	26
07. Ngabean	1.000	10.000	750	350
08. Karanganggis	600	-	56	-
09. Kaligading	650	2.000	225	30
10. Purwogondo	2.825	-	2.165	1.329
11. Blimbing	756	-	-	130
12. Salamsari	1.900	6.600	250	-
13. Tampingan	310	30.000	724	166
14. Campurejo	3.000	6.000	3.000	50
15. B o j a	7.524	402	72	4
16. Bebengan	2.976	1.700	631	49
17. Meteseh	1.993	4.026	562	224
18. Trisobo	1.700	-	-	-
J U M L A H	29.997	74.478	12.193	2.494

Sumber data: Monografi desa.

BALANSA SARAN ARSIP DAN BARAN JENIS KENDARAAN
 BENCOR DIKRENSI PER DESA DI KEC. BOJA TH. 1992.

Tabel 5.1.

D E S A	BUS	OPLEM/ COLT	TRUK	MOBEL, BENS PRIBADI
(1)	(2)	(3)	(4)	(5)
01. Medono	-	-	-	-
02. Pasigitan	-	-	-	-
03. Bandarejo	-	-	-	-
04. L e b a n	-	-	-	-
05. Kliris	-	1	-	1
06. Puguh	-	-	-	-
07. Ngabean	-	14	-	1
08. Karangwanggis	-	-	-	-
09. Kaligading	-	4	-	-
10. Purwogondo	-	-	-	3
11. Blimbing	-	2	2	2
12. Salansari	-	-	-	3
13. Tampingan	5	-	8	11
14. Campurejo	-	6	-	-
15. B o j a	-	39	10	10
16. Bebengan	-	8	7	2
17. Metesch	-	4	-	-
18. Trisobo	-	-	-	2
J u m l a h	5	78	27	35

DISTRIBUSI PESAWAT RADIO DAN TELEVISI
 DIPERKINCI PER DESA DI KECAMATAN BOJA
 TAHUN 1992.-

Tabal: 5.2.

D E S A		RADIO	TELEVISI
(1)		(2)	(3)
01.	Medono	23	3
02.	Pasigitan	100	27
03.	Banderejo	28	40
04.	L e b e n	49	8
05.	Kliris	50	17
06.	Puguh	65	36
07.	Igabean	86	47
08.	Kerangmanggis	20	26
09.	Kaligading	45	55
10.	Purwogondo	55	102
11.	Blimbing	43	65
12.	Salamsari	139	80
13.	Tampingan	20	120
14.	Campurejo	20	130
15.	B o j a	221	496
16.	Bebengan	110	240
17.	Katesch	458	264
18.	Trisobo	165	95
Jumlah		1.697	1.051

BANYAKNYA PENYANDANG TUNA RUMAH WICARA DAN BEKAS
PENYANDANG PENYAKIT KRONIS DIPERIKSI PER DESA
DI KECAMATAN BOJA PADA AKHIR TH. 1992.

Tabel: 6.1.

D E S A	TUNARUMAH WICARA	BEKAS PENYAN- DANG P.K.	KEPERA- NGAN
(1)	(2)	(3)	(4)
01. Medono	-	-	-
02. Pasigitan	-	-	-
03. Banjarejo	-	-	-
04. Leban	6	-	-
05. Kliris	-	-	-
06. Puguh	-	-	-
07. Ngabean	4	-	-
08. Karangmanggis	-	-	-
10. Purwogondo	2	-	-
09. Kaligading	3	-	-
11. Elimbing	1	-	-
12. Salamssari	7	247	Di Pan- ti Pera- watan.
13. Tampingan	2	-	-
14. Campurejo	-	-	-
15. B o j a	7	-	-
16. Bebengan	8	-	-
17. Meteseh	-	-	-
18. Trisobo	-	-	-
J U M L A H	40	247	

BANYAKNYA PENYANDANG JOMPO, CACAT TUBUH, CACAT NETRA
 DAN CACAT MENTAL DIPERINCI PER DESA DI KEC. BOJA
 PADA AKHIR TAHUN 1992.

Tabel: 6.2.

DESA	JOMPO	CACAT TUBUH	CACAT NETRA	CACAT MENTAL
(1)	(2)	(3)	(4)	(5)
01. Medono	14	-	-	-
02. Pasigitan	23	1	2	-
03. Banjarejo	21	-	-	-
04. Leban	20	6	-	-
05. Kliris	20	-	3	-
06. Puguh	17	3	-	-
07. Ngabean	25	9	3	-
08. Kerangmanggis	28	4	-	-
10. Purwogondo	14	2	4	3
09. Kaligading	28	10	1	-
11. Blimbing	43	-	-	4
12. Salamsari	28	14	4	2
13. Tampingan	17	4	-	-
14. Campurejo	36	1	1	-
15. B o j a	72	7	10	9
16. Bebenan	112	9	4	3
17. Meteseh	56	1	4	-
18. Trisobo	21	-	5	-
J U M L A H	535	71	42	21

BANYAKNYA PUS - ANSEPTOR DAN IBU BAKIL
DI KEC. BOJA TH. 1992.

Tabel: 6.3.

D E S A	PUS	ANSEPTOR	IBU BAKIL
(1)	(2)	(3)	(4)
01. Medono	167	141	2
02. Pasigitan	459	385	13
03. Bandarejo	246	194	11
04. L e b a n	308	235	12
05. Kliris	321	259	28
06. Puguh	232	194	3
07. Ngabean	624	520	20
08. Karangmanggis	203	164	7
09. Kaligading	349	256	14
10. Purwogondo	359	293	10
11. Blimbing	355	298	15
12. Selamsari	235	187	13
13. Tampingan	385	302	4
14. Campurejo	562	447	20
15. B o j a	1.379	1.073	61
16. Bebengan	701	549	21
17. Metesah	1.026	873	25
18. Trisobo	288	216	6
J u m l a h	8.199	6.586	285

BALYAKIYA KELOMPOK SUB PPKBD DAN
KELOMPOK AKSEPTOR PER DESA UFTUK

Tabel: 6.4.

TAHUN 1992

Desa	Sub. PPKBD	Kelompok Akseptor
1. Medono	2	6
2. Pasigitan	6	18
3. Banjarejo	3	9
4. Leban	5	16
5. Kliris	8	21
6. Puguh	4	17
7. Ngabean	8	27
8. Karangmenggis	4	8
9. Kaligading	6	26
10. Purwogondo	8	18
11. Blimbing	5	22
12. Salamsari	7	11
13. Tampingan	4	8
14. Campurejo	5	24
15. B o j a	10	35
16. Bebengan	8	35
17. Meteseh	9	41
18. Trisobo	3	19
Jumlah :	105	361

BALAKAWA POSYONIA KB MENURUT METODA KONSERVASI
DI KECAMATAN BOJA TEL. 1992.

Tabel: 6.5.

D E S A	JUD	MOP	MON	IMPLM	SUMIR	PL	EDI
(1)	(2)	(3)	(4)	(5)	(6)	(7)	(8)
01. Medono	19	39	3	4	26	50	-
02. Pasigitan	85	101	18	11	82	88	-
03. Bandarejo	80	1	2	8	47	56	-
04. L e b a n	18	1	1	1	89	125	-
05. Kliris	36	23	6	6	110	78	-
06. Puguh	58	6	4	2	67	57	-
07. Ngabean	25	2	43	9	250	189	2
08. Karangmanggis	29	4	7	2	51	69	2
09. Kaligading	32	3	17	5	70	129	-
10. Purwogondo	48	10	10	6	97	118	4
11. Blimbing	27	13	51	26	62	118	1
12. Salamsari	35	12	25	4	53	58	-
13. Tampingan	34	21	15	39	78	113	2
14. Campurejo	74	19	10	21	131	190	2
15. B o j a	277	61	74	26	324	294	17
16. Bebengan	70	12	24	18	174	242	9
17. Meteseh	174	4	31	10	220	431	3
18. Trisobo	40	1	9	-	53	108	5
J u m l a h	1.161	333	350	198	1.984	2513	47

JUMLAH PENYURUS DAN ANGGOTA KARANG TARUNA
DIPERINCI PER DESA PADA AKHIR TAHUN 1992
DI KECAMATAN B O J A .

Tabel: 6.6.

D E S A	JUMLAH K.T.	PENYURUS K.T.	ANGGOTA K.T.
(1)	(2)	(3)	(4)
01. Kedono	1	15	35
02. Pasigitan	1	17	55
03. Banjarejo	1	15	40
04. Leban	1	16	40
05. Kliris	1	14	58
06. Puguh	1	23	60
07. Ngabean	1	24	72
08. Karangmanggis	1	13	50
09. Kaligading	1	14	75
10. Purwogondo	1	14	76
11. Blimbing	1	24	65
12. Salamsari	1	13	75
13. Tampingan	1	13	65
14. Cempurejo	1	25	70
15. B o j a	1	36	125
16. Bebengan	1	24	135
17. Meteseh	1	19	60
18. Trisobo	1	21	50
J U M L A H	18	340	1.206

Sumber data: Dinsos Ke. Boja.

BANYAKNYA PEKERJA SOSIAL MASYARAKAT (P.S.M.)
DIPERINCI PER DESA PADA AKHIR TAHUN 1992
DI KECAMATAN BOJA.

Tabel: 6.7.

DESA	L	P	JUMLAH
(1)	(2)	(3)	(4)
01. Medono	10	1	11
02. Pasigitan	15	8	23
03. Banjarejo	4	1	5
04. Leban	16	1	17
05. Kliris	25	-	25
06. Puguh	9	5	14
07. Ngabean	25	3	28
08. Karanganyis	8	2	10
09. Kaligading	5	5	10
10. Purwogondo	15	-	15
11. Blimbing	21	2	23
12. Salamsari	13	1	14
13. Tampiran	5	4	9
14. Camparejo	24	3	27
15. B o j a	13	2	15
16. Babengan	32	5	37
17. Keteseh	6	4	10
18. Trisobo	16	3	19
J U M L A H	262	50	312

Sumber data: Dinas Kec. Boja.