



PETA INDEKS WILAYAH

PROVINSI MALUKU UTARA
Tahun 2014



<https://malut.bps.go.id>

PETA INDEKS WILAYAH

PROVINSI MALUKU UTARA
Tahun 2014

PETA INDEKS WILAYAH 2014
PROVINSI MALUKU UTARA

ISBN : -
Katalog BPS : 1304028.82
Nomor Publikasi : 82560.1505
Ukuran Buku : 33 x 21.5 cm
Jumlah Halaman : xii + 126 halaman

Naskah

Bidang IPDS BPS Provinsi Maluku Utara

Gambar Kulit

Bidang IPDS BPS Provinsi Maluku Utara

Diterbitkan Oleh

Bidang IPDS BPS Provinsi Maluku Utara

Dicetak Oleh :

Boleh dikutip dengan menyebutkan sumbernya

<https://malut.bps.go.id>

KATA PENGANTAR

Publikasi Peta Indeks Wilayah 2014 Provinsi Maluku Utara merupakan publikasi sketsa peta wilayah administrasi provinsi dirinci menurut kabupaten/kota, kabupaten/kota dirinci menurut kecamatan dan kecamatan dirinci menurut desa/kelurahan. Setiap wilayah administrasi diberi kode unik, yaitu indeks yang berpedoman pada letak geografi dan merujuk kepada Buku Sistem Pengkodean Wilayah Administrasi BPS.

Peta Indeks ini dibuat menurut keadaan wilayah semester II tahun 2014 dan telah disesuaikan dengan pemekaran wilayah administrasi (kabupaten/kota/kecamatan/desa/kelurahan) yang memiliki dasar hukum pembentukan wilayah. Wilayah administrasi dimaksud adalah wilayah kerja statistik untuk kepentingan kegiatan BPS. Untuk wilayah yang belum memiliki kepastian batas wilayah, maka wilayah kerja statistik mungkin tidak sama dan sebangun dengan wilayah administrasi. Sketsa peta batas wilayah dalam bentuk digital dibangun untuk digunakan sebagai bahan dasar pembuatan peta tematik maupun sistem informasi geospasial

Semoga publikasi ini bermanfaat bagi semua pihak yang berkemungkinan termasuk masyarakat pengguna yang memerlukan peta indeks wilayah sebagai bahan rujukan. Ucapan terima kasih disampaikan kepada pihak-pihak yang telah memberikan saran dan masukan untuk perbaikan publikasi ini.

Ternate, Juli 2015
Kepala Badan Pusat Statistik
Provinsi Maluku Utara

M. Habibullah

DAFTAR ISI

	Halaman		Halaman
KATA PENGANTAR	iii	Kecamatan menurut Desa/Kelurahan	34-62
DAFTAR ISI	v	Kabupaten Halmahera Utara (8205)	
		Kabupaten menurut Kecamatan	63
PENJELASAN		Kecamatan menurut Desa/Kelurahan	64-80
Pendahuluan	vii	Kabupaten Halmahera Timur (8206)	
Tujuan	vii	Kabupaten menurut Kecamatan	81
sistem Kode Wilayah Administrasi	vii	Kecamatan menurut Desa/Kelurahan	82-91
		Kabupaten Pulau Morotai (8207)	
PETA INDEKS		Kabupaten menurut Kecamatan	93
Provinsi Maluku Utara menurut Kabupaten/Kota	1	Kecamatan menurut Desa/Kelurahan	94-98
Kabupaten Halmahera Barat (8201)		Kabupaten Pulau Taliabu (8208)	
Kabupaten menurut Kecamatan	3	Kabupaten menurut Kecamatan	99
Kecamatan menurut Desa/Kelurahan	4-11	Kecamatan menurut Desa/Kelurahan	100-107
Kabupaten Halmahera Tengah (8202)		Kota Ternate (8271)	
Kabupaten menurut Kecamatan	12	Kabupaten menurut Kecamatan	109
Kecamatan menurut Desa/Kelurahan	13-19	Kecamatan menurut Desa/Kelurahan	110-116
Kabupaten Kepulauan Sula (8203)		Kota Tidore Kepulauan (8272)	
Kabupaten menurut Kecamatan	20	Kabupaten menurut Kecamatan	117
Kecamatan menurut Desa/Kelurahan	21-32	Kecamatan menurut Desa/Kelurahan	118-125
Kabupaten Halmahera Selatan (8204)			
Kabupaten menurut Kecamatan	33		

<https://malut.bps.go.id>

PENJELASAN

Pendahuluan

Penyusunan peta indeks wilayah telah dilakukan sejak tahun 1963 oleh BPS yang terus diperbaharui hingga sekarang untuk mendukung kegiatan statistik. Peta wilayah pada publikasi ini disusun berdasarkan laporan BPS Kabupaten/Kota mengenai pemekaran wilayah administrasi (provinsi/kabupaten/kota/kecamatan/desa/kelurahan), berlandaskan dasar hukum yang berlaku. Pemberian nomor kode wilayah administrasi mengacu pada letak geografis berdasarkan sistem pengkodean wilayah administrasi baku BPS.

Wilayah administrasi yang dimaksud dalam publikasi ini adalah Wilayah Kerja Statistik setingkat provinsi, kabupaten/kota, kecamatan, dan desa/kelurahan. Untuk wilayah yang belum memiliki kepastian batas wilayah, maka wilayah kerja statistik mungkin tidak sama dan sebangun dengan wilayah administrasi.

Pembuatan batas wilayah ini juga bersumber dari informasi yang diperoleh selama kegiatan Pemetaan Statistik Tahun 2012 untuk pengumpulan data Sensus Pertanian 2013. Sumber lain adalah dari Bakosurtanal, LAPAN, BPN, dan instansi terkait lainnya.

Petugas pelaksana di lapangan berkoordinasi dengan staf pemerintah desa/kelurahan. Di wilayah yang terdapat peta citra satelit, petugas difasilitasi dengan peta citra satelit agar proses penentuan batas dapat sedekat mungkin tepat posisi dan tepat bentuk. Bila peta citra satelit tidak ada, maka maksimalisasi penggunaan GPS dan sumber lain wilayah setempat juga menjadi dasar pendukung

batas wilayah. Dalam penggambaran batas wilayah administrasi di perairan, maka garis batas maya dibuat berdasarkan keberadaan/kepemilikan pulau menurut wilayah kabupaten/kota atau kecamatan.

Berdasarkan informasi di atas, sketsa peta batas wilayah dalam bentuk digital dibangun sebagai bahan dasar pembuatan peta tematik maupun Sistem Informasi Geospasial. Wilayah yang tergambar di Provinsi Maluku Utara terdiri dari 8 kabupaten, 2 kota, 113 kecamatan dan 1194 desa/kelurahan.

Tujuan

Tujuan dari pembuatan peta indeks wilayah adalah untuk memberikan informasi mengenai posisi relatif suatu wilayah administrasi. Daftar nama dan kode desa/kelurahan yang terdapat pada publikasi ini digunakan sebagai master file desa (MFD) dalam setiap sensus dan survey di BPS. Selanjutnya, BPS Provinsi/Kabupaten/Kota diharapkan mengikuti tata cara pemberian kode wilayah administrasi dengan benar, sesuai dengan sistem kode wilayah administrasi dengan benar, sesuai dengan sistem kode wilayah administrasi berikut.

Sistem Kode Wilayah Administrasi

- 1 Nomor kode wilayah administrasi merupakan identitas wilayah administrasi yang berguna untuk membedakan satu wilayah administrasi dengan wilayah administrasi lain. Kode wilayah administrasi dibuat sedemikian rupa mengikuti tingkatan wilayah administrasi bersangkutan, mulai dari provinsi, kabupaten/

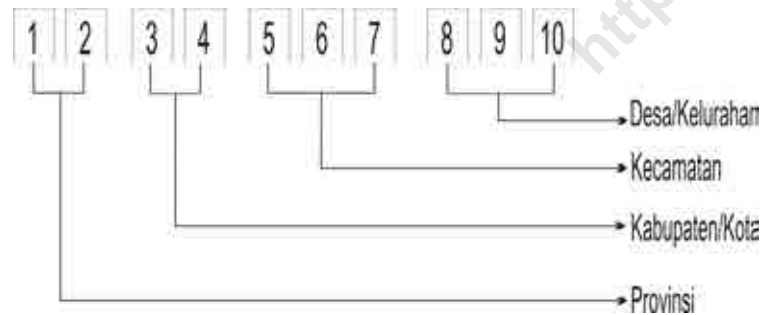
kota, kecamatan, dan desa/kelurahan. Kode wilayah administrasi terdiri dari 10 angka (digit) dengan rincian sebagai berikut:

- a. Digit **pertama** menunjukkan kode wilayah pulau/kepulauan. Pemberian kode wilayah didasarkan pada letak geografis kepulauan Indonesia yang membentang dari barat ke timur. Pembagian wilayah pulau/kepulauan dimaksudkan agar kode provinsi yang terbentuk nanti mempunyai ciri lokasi yang khusus serta untuk mempermudah mengingat kode kode provinsi. Di pulau Sumatera saat ini terdapat lebih dari 9 provinsi, oleh karena itu mempunyai 2 kode, yaitu kode 1 dan 2. Sedangkan di Pulau Jawa hanya berkode 3, karena hanya terdapat 6 provinsi, tetapi apabila bertambah sampai melebihi 9 provinsi, oleh karena itu mempunyai 2 kode, yaitu kode 1 dan 2. Sedangkan di Pulau Jawa hanya berkode 3, karena hanya terdapat 6 provinsi, tetapi apabila bertambah sampai melebihi 9 provinsi, maka diberi cadangan kode 4.

NAMA PULAU	KODE
Sumatera	1
	2
Jawa	3
	4
Nusa Tenggara	5
Kalimantan	6
Sulawesi	7
Maluku	8
Papua	9

- b. Digit **kedua** menunjukkan nomor urut Daerah Tingkat I (Provinsi, Daerah Istimewa dan Daerah Khusus) pada pulau atau kepulauan yang bersangkutan. Nomor urut provinsi pada setiap pulau/kepulauan terdiri dari satu angka (digit), yaitu angka 1 s.d. 9. Untuk Pulau Sumatera yang terdiri dari 10 provinsi, provinsi ke-1 s.d. ke-9 mempunyai kode 11 s.d. 19, sedangkan provinsi ke-10 diberi kode 21. Jika di Pulau Sumatera dibentuk lagi provinsi-provinsi baru, maka kode provinsi tersebut adalah 22, 23, ..., 29.
- c. Digit **ketiga dan empat** menunjukkan nomor urut Kabupaten/Kota pada suatu provinsi. Nomor urut untuk kabupaten adalah 01, 02, 03, ..., 69, sedangkan nomor urut untuk kota adalah 71, 72, 73, ...
- d. Digit **kelima, enam, dan tujuh** menunjukkan nomor urut dan kode wilayah kecamatan. Dalam hal ini, digit kelima dan enam menunjukkan nomor urut kecamatan pada suatu kabupaten/kota (01, 02, 03,) dan digit ketujuh menunjukkan kode kecamatan bersangkutan merupakan kecamatan pecahan atau bukan. Bila bukan pecahan kecamatan, maka digit ketujuh adalah 0 (nol), sedangkan bila suatu kecamatan merupakan hasil pecahan maka digit ketujuh adalah 1, 2, 3, ..., 9.
- e. Digit **kedelapan, sembilan, dan sepuluh** menunjukkan nomor urut desa/kelurahan yang berada pada suatu kecamatan tertentu. Nomor urut untuk desa/kelurahan adalah 001, 002, 003, ...

2. Untuk mengetahui kode wilayah administrasi suatu kabupaten/kota yang juga merupakan kode pengenalan tempat, maka kode kabupaten/kota tersebut harus dicantumkan kode provinsinya. Untuk mengetahui kode pengenalan tempat kecamatan, harus dicantumkan kode kabupaten/kotanya. Demikian juga untuk kode desa/kelurahan/UPT/PMT, harus dicantumkan kode kecamatannya. Dengan demikian dari banyaknya angka (digit) pada suatu kode wilayah administrasi, dapat diketahui tingkatan wilayah administrasi yang memiliki kode tersebut. Kode provinsi terdiri dari 2 digit, kode kabupaten/kota terdiri dari 4 digit, kode kecamatan terdiri dari 7 digit, dan kode desa/kelurahan/UPT/PMT terdiri dari 10 digit. Untuk lebih jelasnya, kode wilayah administrasi yang terdiri dari 10 digit tersebut diuraikan sebagai berikut:



3. Pemberian nomor kode wilayah administrasi mengacu pada letak geografis, dan dilakukan pada wilayah administrasi satu tingkat di atasnya. Untuk kode kabupaten/kota harus diurutkan habis dalam satu provinsi. Untuk kode kecamatan harus diurutkan habis dalam satu kabupaten/kota. Demikian juga untuk kode desa/kelurahan, harus diurutkan habis dalam satu kecamatan.

4. Pemberian kode wilayah setingkat provinsi untuk setiap pulau/kepulauan disusun menurut letak geografisnya. Penentuan nomor urut pertama dan arah nomor berikutnya tergantung pada susunan letak provinsi di setiap pulau/kepulauan. Pada umumnya pemberian nomor dimulai dari arah barat dan berikutnya ke arah timur seperti di Jawa, Nusa Tenggara, Maluku dan Irian Jaya. Untuk Sumatera dimulai dari dari barat laut ke arah tenggara, sedangkan untuk wilayah Sulawesi dari utara ke selatan.

5. Cara memberi nomor kode kabupaten pada umumnya dimulai dari kabupaten yang berada di batas provinsi sebelah barat daya kemudian dilanjutkan dengan wilayah yang berada di sebelah timurnya, demikian seterusnya sampai pada wilayah yang berada pada ujung timur yang berbatasan dengan wilayah lain. Penomoran kemudian dilanjutkan ke arah sebaliknya, secara berurutan kembali ke arah barat. Setelah sampai pada wilayah paling barat yang berbatasan dengan wilayah lain, kembali berbelok ke arah timur, demikian seterusnya sampai habis pada wilayah bersangkutan. Tatacara penomoran

wilayah secara zigzag seperti ini dikenal dengan nama *serpentin* (berbelok-belok). Tujuan dari tatacara penomoran wilayah seperti ini adalah agar penarikan contoh (sampel) untuk kegiatan survey menyebar dalam suatu wilayah untuk dapat “mewakili” populasinya.

6. Letak kota dalam suatu provinsi biasanya terpecah, oleh karena itu urutan nomor dan letak geografisnya tidak perlu diperhatikan. Umumnya diurutkan menurut arah lokasinya saja, misalnya dari barat ke arah timur atau sebaliknya, kadang-kadang melingkar, dan sebagainya.
7. Tata cara pemberian nomor kode kecamatan di tiap kabupaten/kota dan tata cara pemberian nomor kode desa/kelurahan di tiap kecamatan sama seperti pemberian nomor kabupaten di tiap wilayah administrasi setingkat provinsi, pada umumnya menggunakan sistem *serpentin* (berbelok-belok).
8. Kode wilayah administrasi (provinsi/kabupaten/kota/kecamatan/desa/kelurahan) dipertahankan untuk jangka waktu 10 tahun sejak dilakukan pemetaan menjelang Sensus Penduduk (Pemetaan SP). Jika setelah Pemetaan SP terjadi perubahan wilayah administrasi, maka cara pemberian kodenya ditentukan sebagai berikut :
 - a. Wilayah provinsi paling jarang mengalami perubahan. Perubahan ini biasanya merupakan pemecahan provinsi sehingga terbentuk provinsi baru. Pembentukan provinsi baru harus berdasarkan Undang-undang. Nomor kode provinsi baru adalah nomor kode berikutnya melanjutkan

nomor kode provinsi dalam satu pulau/kepulauan.

- b. Wilayah kabupaten/kota juga jarang mengalami perubahan. Seperti halnya provinsi, perubahan pada wilayah kabupaten/kota biasanya berupa pemecahan kabupaten/kota sehingga terbentuk kabupaten/kota baru. Pembentukan kabupaten/kota baru harus berdasarkan Undang-undang. Nomor kode kabupaten/kota baru adalah nomor kode berikutnya melanjutkan nomor kode kabupaten/kota dalam satu provinsi.
- c. Bila ada pembentukan provinsi baru, maka pemberian nomor kode kabupaten di provinsi tersebut diurutkan kembali mulai dari 01, 02, 03, ... dan kode kotanya diurutkan kembali mulai dari 71, 72, 73, Kode kabupaten/kota di provinsi lama tidak berubah.
- d. Bila suatu kecamatan dipecah menjadi beberapa kecamatan, dimana nama kecamatan lama masih tetap ada, maka pemberian nomor kode kecamatan lama tersebut tetap tidak berubah. Sedangkan kecamatan baru diberi nomor kode dengan mengganti angka nol pada digit ketujuh dari kode kecamatan lama dengan angka 1 s.d. 9, sesuai dengan banyaknya kecamatan baru tersebut.
- e. Bila suatu kecamatan dipecah menjadi beberapa kecamatan, dimana nama kecamatan lama tidak digunakan lagi (namanya sudah berubah), maka nomor kode kecamatan lama tidak dipakai lagi. Sedangkan untuk nomor kode kecamatan yang baru, digit kelima dan keenamnya sama dengan kode

- kecamatan lama dan digit ketujuhnya diberi nomor kode angka 1 s.d. 9 sesuai dengan banyaknya kecamatan baru.
- f. Bila dua kecamatan atau lebih dalam satu kabupaten/kota dipecah menjadi tiga kecamatan atau lebih dimana nama kecamatan pertama dan nama kecamatan kedua tetap sedangkan nama kecamatan ketiga baru, maka untuk menentukan kode kecamatan baru adalah dengan melihat jumlah desa yang berasal dari kecamatan mana yang paling banyak. Kode kecamatan ketiga mengikuti kecamatan asal dari desa yang paling banyak diambil.
 - g. Bila kecamatan baru dibentuk dan merupakan gabungan dari bagian dua kabupaten/kota, maka kode kecamatan baru akan mengikuti kode kecamatan di kabupaten/kota nama kecamatan baru terletak.
 - h. Bila ada pembentukan kabupaten/kota baru, maka pemberian nomor kode kecamatan di kabupaten/kota tersebut diurutkan kembali mulai dari 010, 020, 030, Kode kecamatan di kabupaten/kota lama tidak berubah.
 - i. Bila suatu kotif berubah status menjadi kota, maka kecamatan kecamatan di dalamnya yang semula berkode 710, 720, 730, ... diurutkan kembali menjadi 010, 020, 030,
 - j. Bila suatu desa/kelurahan dipecah menjadi beberapa desa/kelurahan, dimana nama desa/kelurahan lama masih tetap ada, maka kode desa/kelurahan lama tersebut tetap, tidak berubah. Sedangkan desa/kelurahan baru diberi nomor kode berikutnya setelah nomor kode desa/kelurahan terakhir dalam satu kecamatan.
 - k. Bila suatu desa/kelurahan dipecah menjadi beberapa desa/kelurahan di mana nama desa/kelurahan lama tidak digunakan lagi (namanya sudah berubah), maka nomor kode desa/kelurahan lama tidak dipakai lagi. Sedangkan untuk desa/kelurahan yang baru, diberi nomor kode berikutnya setelah nomor kode desa/kelurahan terakhir dalam satu kecamatan.
 - l. Bila desa/kelurahan baru merupakan gabungan dari dua desa/kelurahan atau lebih di mana nama desa/kelurahan baru tersebut masih menggunakan nama salah satu desa lama, maka nomor kode desa/kelurahan baru tersebut adalah sama dengan kode desa/kelurahan lama yang namanya masih dipakai.
 - m. Bila desa/kelurahan baru merupakan gabungan dari dua desa/kelurahan atau lebih dimana nama desa/kelurahan baru tersebut tidak menggunakan nama salah satu desa lama, maka nomor kode desa/kelurahan tersebut diberi nomor urut berikutnya setelah nomor kode terakhir dalam satu kecamatan.
 - n. Bila ada pembentukan kecamatan baru, maka pemberian nomor kode desa/keluruhannya diurutkan kembali mulai dari 001, 002, 003, ... dan seterusnya dalam satu kecamatan. Kode desa/kelurahan di kecamatan lama tidak perlu diurutkan kembali.





GAMBAR PETA INDEKS PROVINSI MALUKU UTARA (82)

Legenda

- Batas Kabupaten
- Batas Kecamatan
- Batas Desa
- Garis Pantai
- Hutan
- Samudra

KODE	KABUPATEN/KOTA
01	HALMAHERA BARAT
02	HALMAHERA TENGAH
03	KEPULAUAN SULA
04	HALMAHERA SELATAN
05	HALMAHERA UTARA
06	HALMAHERA TIMUR
07	PULAU MOROTAI
08	PULAU TALIABU
71	TERNATE
72	TIDORE KEPULAUAN



Batas wilayah 71 berdasarkan peta wilayah
Dan hanya digunakan untuk keperluan cetak saja (tidak 3D)
Batas wilayah ini digunakan sebagai dasar batas wilayah administratif pemerintah

<https://malut.bps.go.id>



GAMBAR PETA INDEKS KABUPATEN HALMAHERA BARAT (01) PROVINSI MALUKU UTARA (82)



Legenda

- Batas Kabupaten
- Batas Kecamatan
- Batas Desa
- Garis Pantai
- Perairan
- Daratan

KODE	KECAMATAN
90	JAILOLO
91	JAILOLO SELATAN
100	SAHU
101	SAHU TIMUR
130	IBU
131	IBU SELATAN
132	TABARU
140	LOLODA

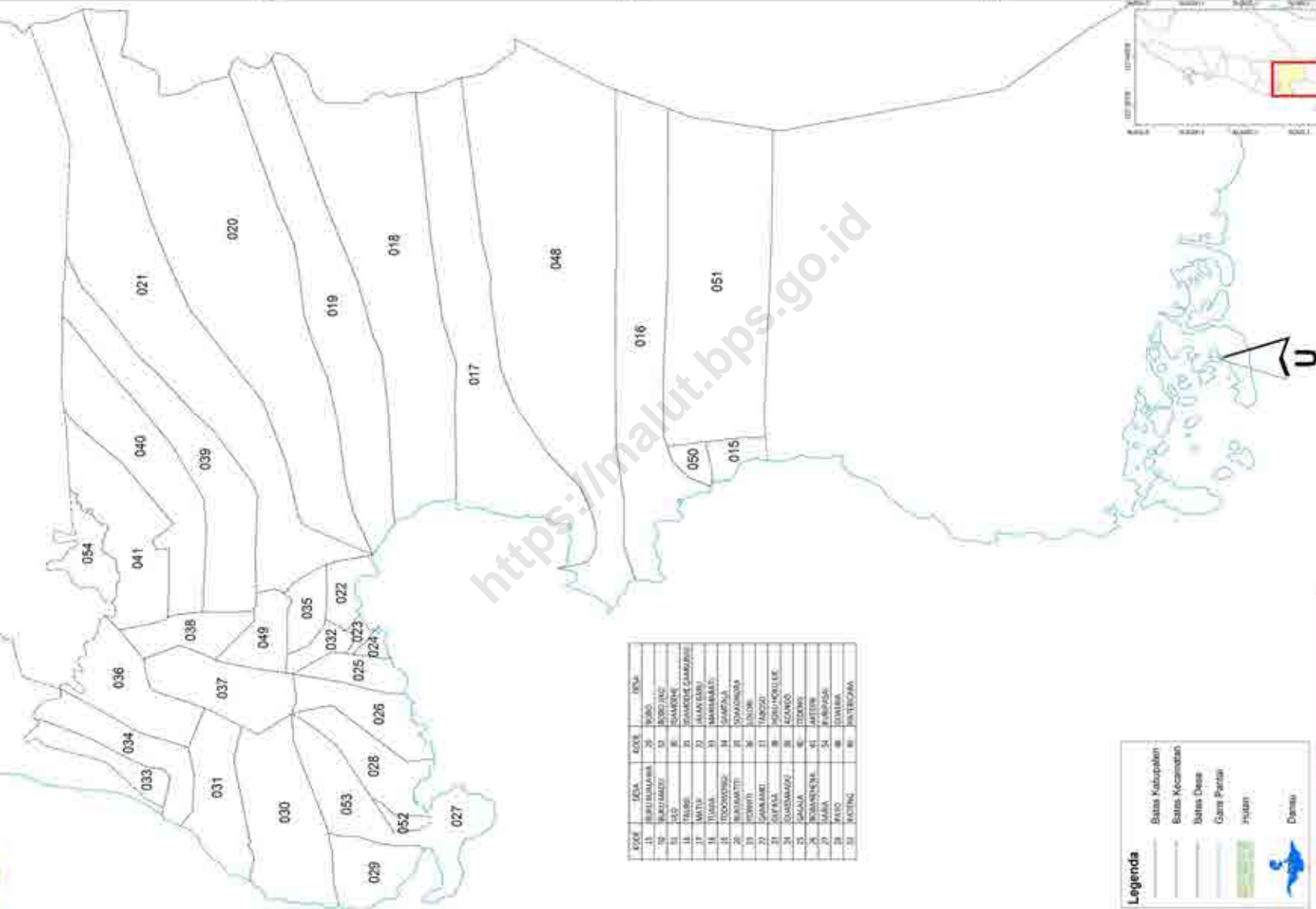


Demikian Peta Indeks Kabupaten Halmahera Barat (01) Provinsi Maluku Utara (82) ini kami sampaikan. Atas perhatian dan kerjasamanya kami ucapkan terima kasih.

<https://malut.bps.go.id>



**GAMBAR PETA INDEKS KECAMATAN JAILOLO (090)
KABUPATEN HALMAHERA BARAT (01) PROVINSI MALUKU UTARA (82)**

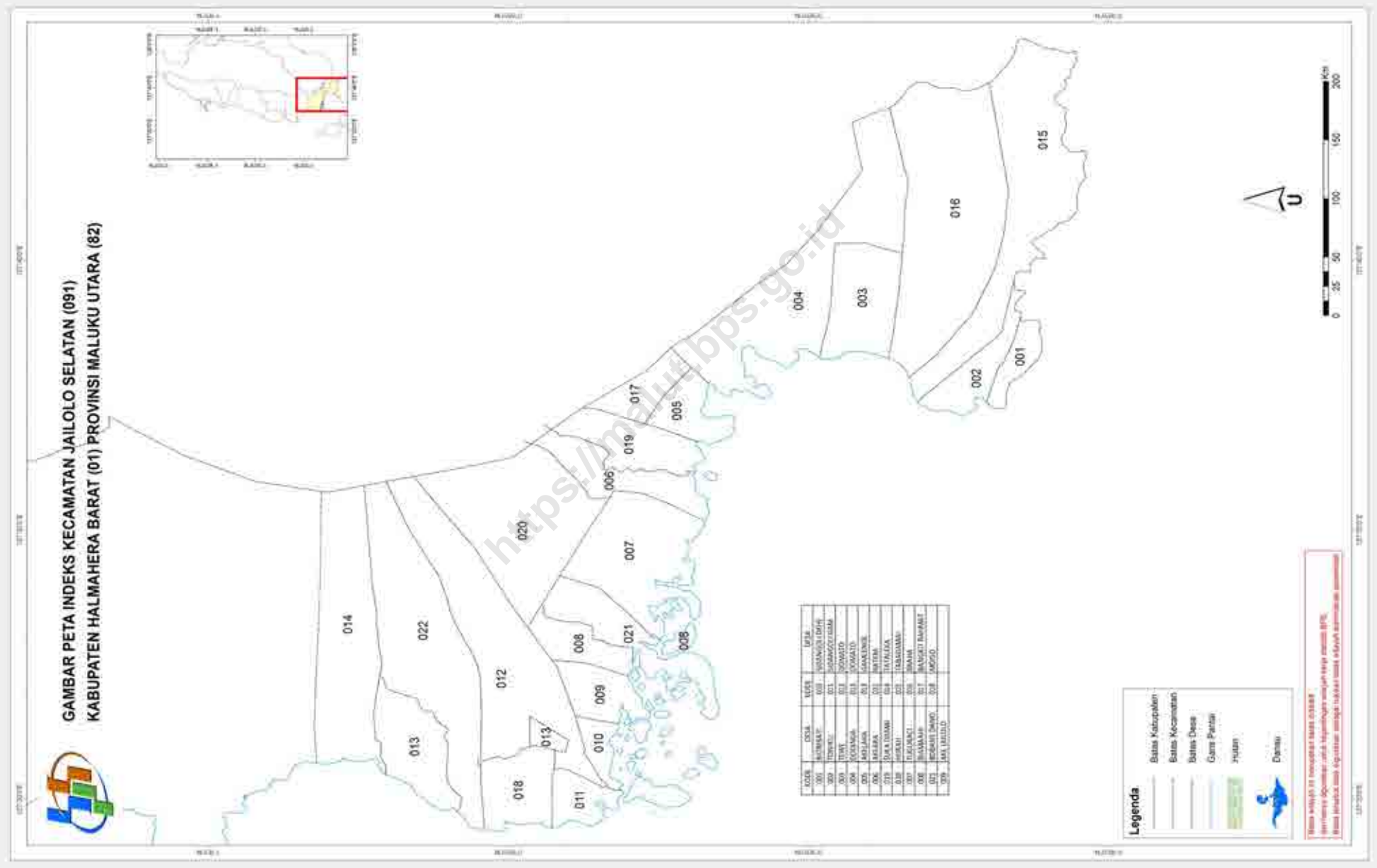


KODE	DESA	KODE	DESA
01	BEAU BUKAMANA	25	BURO
02	BEAU BUKAMANI	26	BURUJANG
03	BEAU BUKAMANI	27	BUROJANG
04	BEAU BUKAMANI	28	BUROJANG
05	BEAU BUKAMANI	29	BUROJANG
06	BEAU BUKAMANI	30	BUROJANG
07	BEAU BUKAMANI	31	BUROJANG
08	BEAU BUKAMANI	32	BUROJANG
09	BEAU BUKAMANI	33	BUROJANG
10	BEAU BUKAMANI	34	BUROJANG
11	BEAU BUKAMANI	35	BUROJANG
12	BEAU BUKAMANI	36	BUROJANG
13	BEAU BUKAMANI	37	BUROJANG
14	BEAU BUKAMANI	38	BUROJANG
15	BEAU BUKAMANI	39	BUROJANG
16	BEAU BUKAMANI	40	BUROJANG
17	BEAU BUKAMANI	41	BUROJANG
18	BEAU BUKAMANI	42	BUROJANG
19	BEAU BUKAMANI	43	BUROJANG
20	BEAU BUKAMANI	44	BUROJANG
21	BEAU BUKAMANI	45	BUROJANG
22	BEAU BUKAMANI	46	BUROJANG
23	BEAU BUKAMANI	47	BUROJANG
24	BEAU BUKAMANI	48	BUROJANG
25	BEAU BUKAMANI	49	BUROJANG
26	BEAU BUKAMANI	50	BUROJANG
27	BEAU BUKAMANI	51	BUROJANG
28	BEAU BUKAMANI	52	BUROJANG
29	BEAU BUKAMANI	53	BUROJANG
30	BEAU BUKAMANI	54	BUROJANG

Legenda

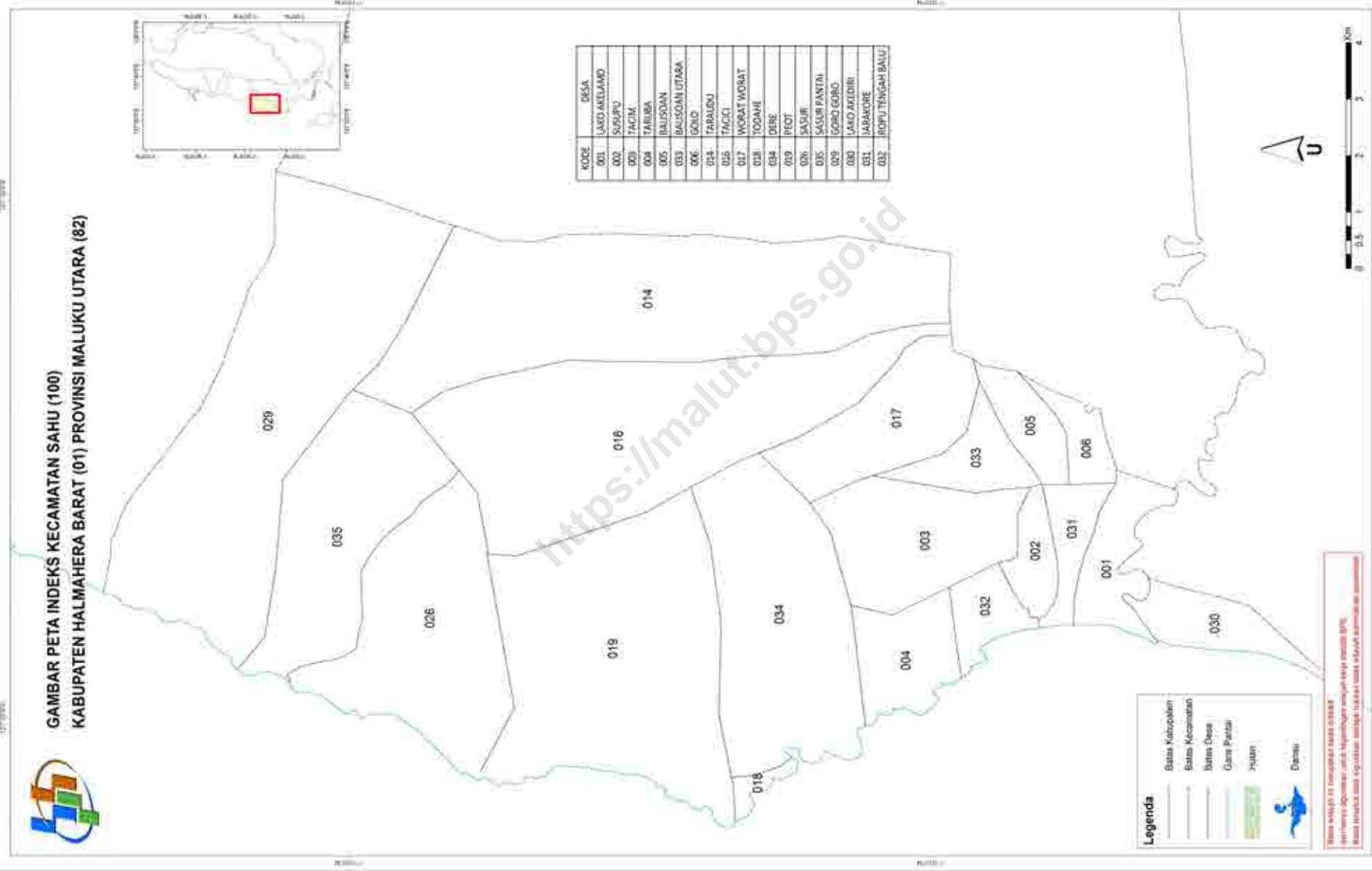
- Batas Kabupaten
- Batas Kecamatan
- Batas Desa
- Garis Pantai
- Hutan
- Demau

Walaupun peta ini merupakan hasil olahan
sistematis komputer, untuk kepastian dan ketepatan
silakan hubungi kami di alamat berikut untuk informasi lebih lanjut.





**GAMBAR PETA INDEKS KECAMATAN SAHU (100)
KABUPATEN HALMAHERA BARAT (01) PROVINSI MALUKU UTARA (82)**



KODE	DESA
001	LAKO ANELAMO
002	SUSUPU
003	TACIM
004	TARUBA
005	BAUSOAN
006	BAUSOAN UTARA
007	GOND
008	TARALUJU
009	TACCI
010	WOBAT WOBAT
011	DEBE
012	TODAHE
013	PEOT
014	SASUR
015	SASUR PANTAI
016	GOND GOND
017	LAKO AKEDIRI
018	JARAKORE
019	ROPU TENGAH BALU

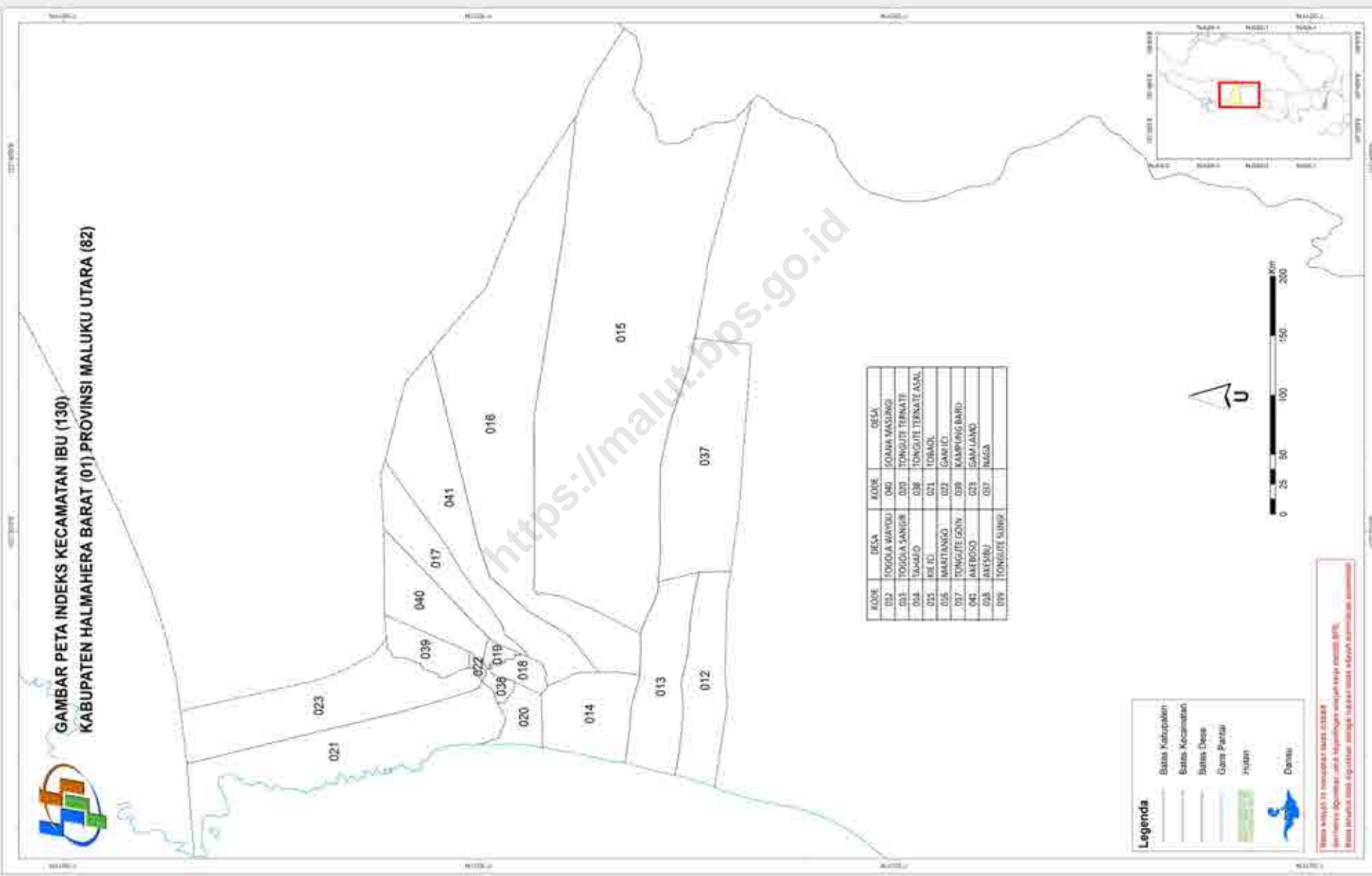
Legenda

- Batas Kabupaten
- Batas Kecamatan
- Batas Desa
- Garis Pantai
- Hutan
- Demau

Wilayah wilayah ini merupakan hasil olahan
sistematis dan akurat yang dihasilkan oleh sistem GIS
Batas wilayah ini dipergunakan sebagai acuan dalam administrasi



**GAMBAR PETA INDEKS KECAMATAN IBU (130)
KABUPATEN HALMAHERA BARAT (01), PROVINSI MALUKU UTARA (82)**



KODE	DESA	KODE	DESA
002	TONGGA WAYOLI	040	SONNA MASUNG
003	TONGGA SANGIR	030	TONGGUTE TERNATE
004	TANGLO	038	TONGGUTE TERNATE ASAL
005	BE'ID	021	TOMADOL
005	MARITANSO	022	GARICI
007	TONGGUTE GOIN	036	KAMPUNG BARD
042	ANEROSO	033	GAM LANG
008	IKAYIBU	037	NGGA
009	TONGGUTE SUNDA		

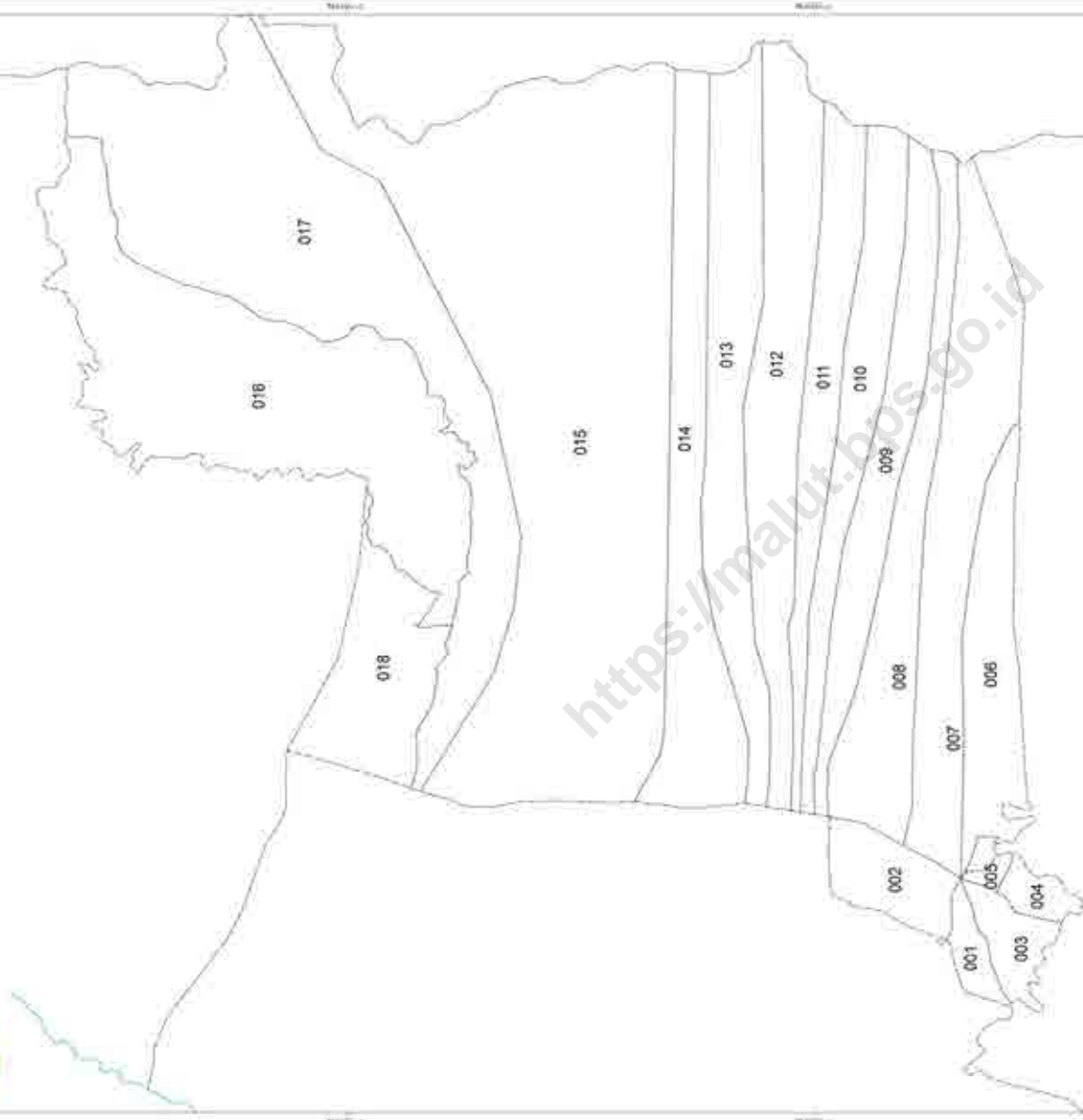
Legenda

- Batas Kabupaten
- Batas Kecamatan
- Batas Desa
- Garis Pantai
- Hutan
- Demay

Tilika wilayah ini terdapat 130 desa
sertanya dipetakan untuk keperluan pengalihan kode BPS.
Batas tersebut akan dipertahankan sebagai referensi dalam wilayah administrasi.



**GAMBAR PETA INDEKS KECAMATAN SAHU TIMUR (101)
KABUPATEN HALMAHERA BARAT (01) PROVINSI MALUKU UTARA (82)**



KODE	DESA	KODE	DESA
001	IDAM/GAMALAMO	010	GAMNYAL
002	LOCE	011	CAMPARA
003	GAMPIKENG	012	NGAON
004	AKELAMO	013	GAMJUKO
005	TABALOU KUSU	014	TABA CAMPARA
006	AIWER	015	GOAL
007	AKETOJA	016	GOLAGO KUSUMA
008	TIBOBO	017	SIDODINDI
009	HOKU HOKU GAM	018	AIR PANAS

Legenda

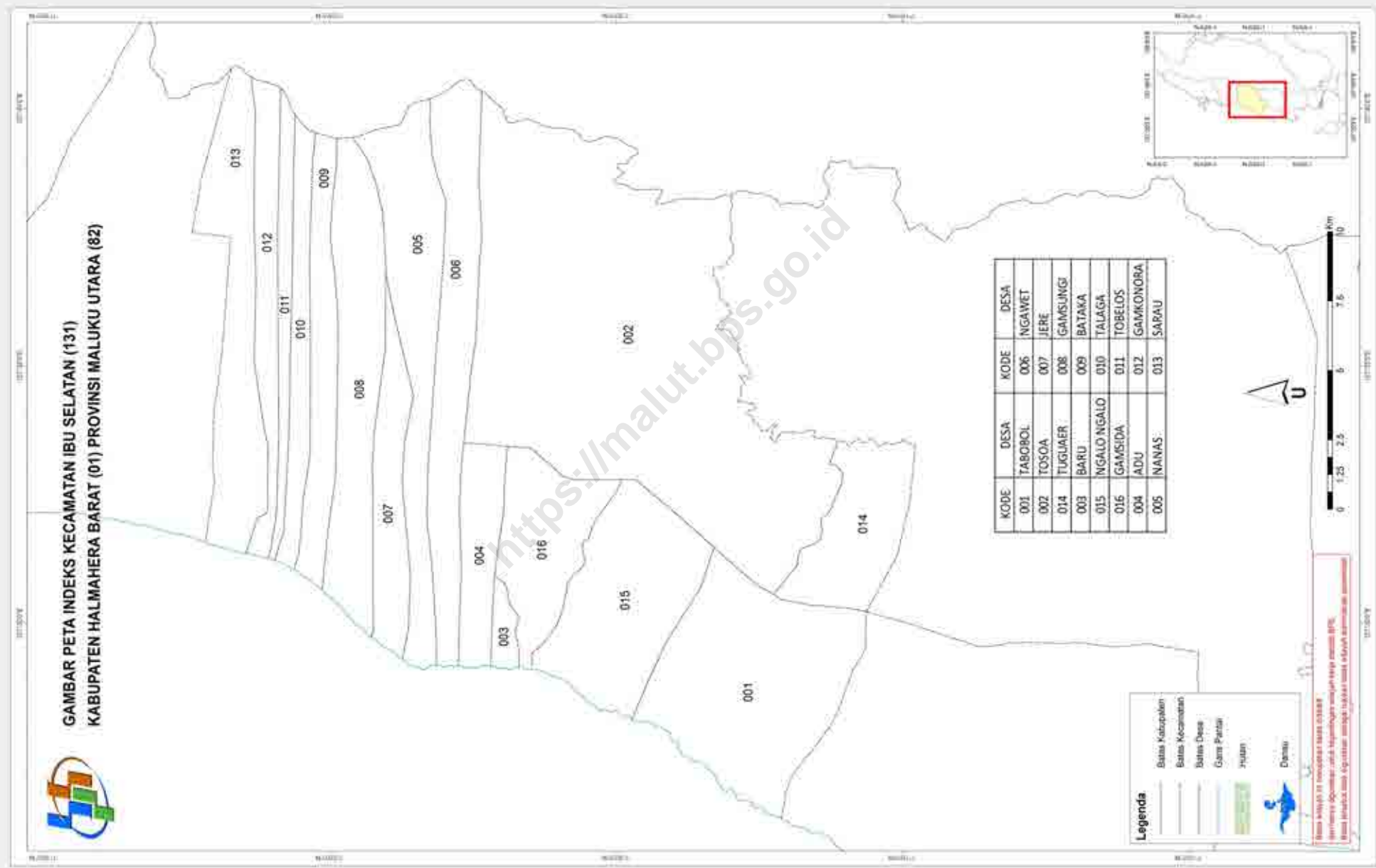
- Batas Kabupaten
- Batas Kecamatan
- Batas Desa
- Garis Pantai
- Hutan
- Demau



Walaupun wilayah ini merupakan hasil olahan
sistematis dan akurat, namun tidak dapat dipertanggungjawabkan
secara mutlak. Untuk keperluan yang lebih akurat, diperlukan
data yang lebih akurat.



**GAMBAR PETA INDEKS KECAMATAN IBU SELATAN (131)
KABUPATEN HALMAHERA BARAT (01) PROVINSI MALUKU UTARA (82)**

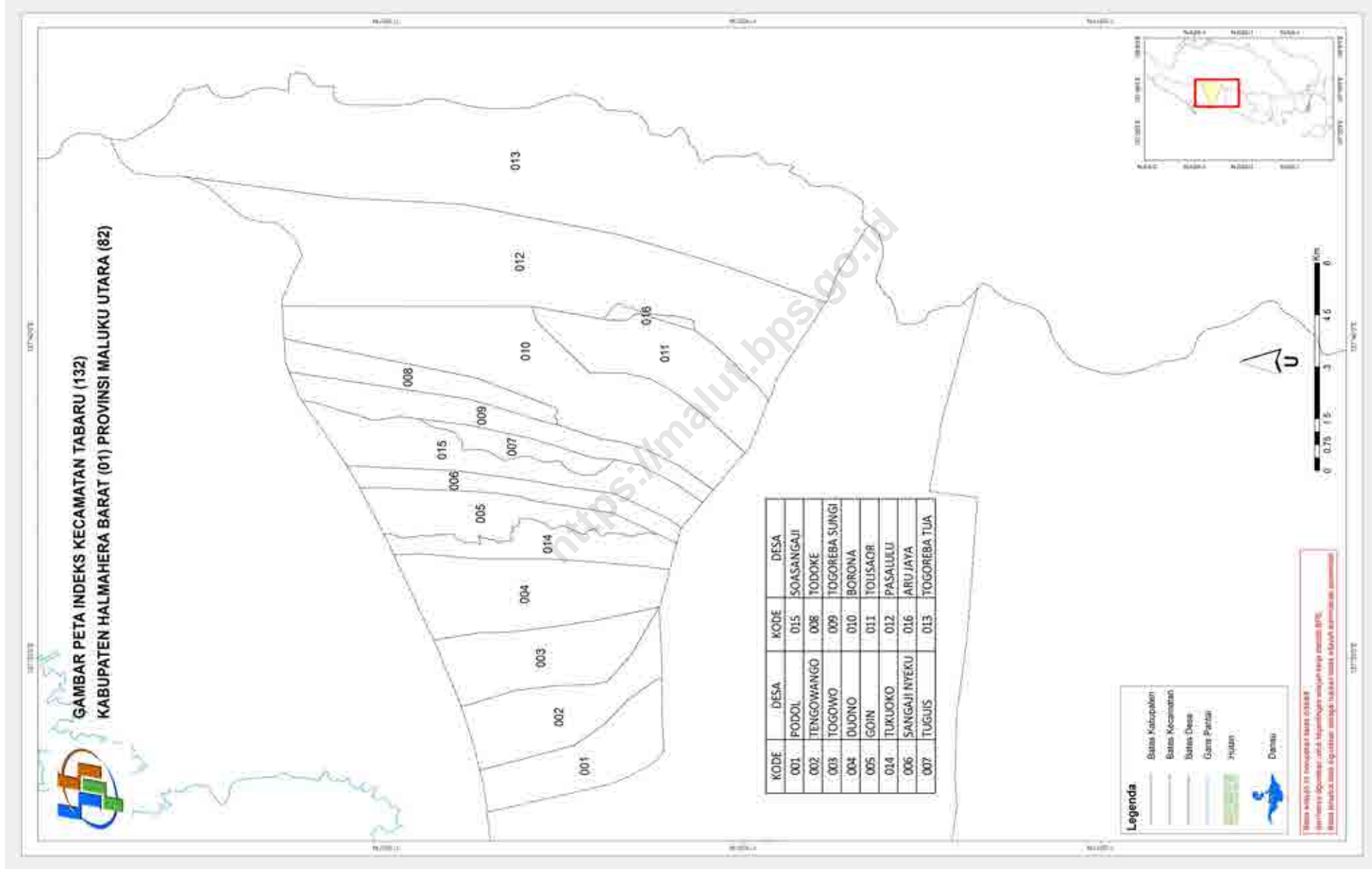


KODE	DESA	KODE	DESA
001	TABOBOL	006	NGAWET
002	TOSOA	007	JERE
014	TUGLAER	008	GAMSJUNGI
003	BARU	009	BATAKA
015	NGALO NGALO	010	TALAGA
016	GAMSIDA	011	TOBELOS
004	ADU	012	GAMKONORA
005	NANAS	013	SARAU

Legenda

- Batas Kabupaten
- Batas Kecamatan
- Batas Desa
- Garis Pantai
- Hutan
- Demay

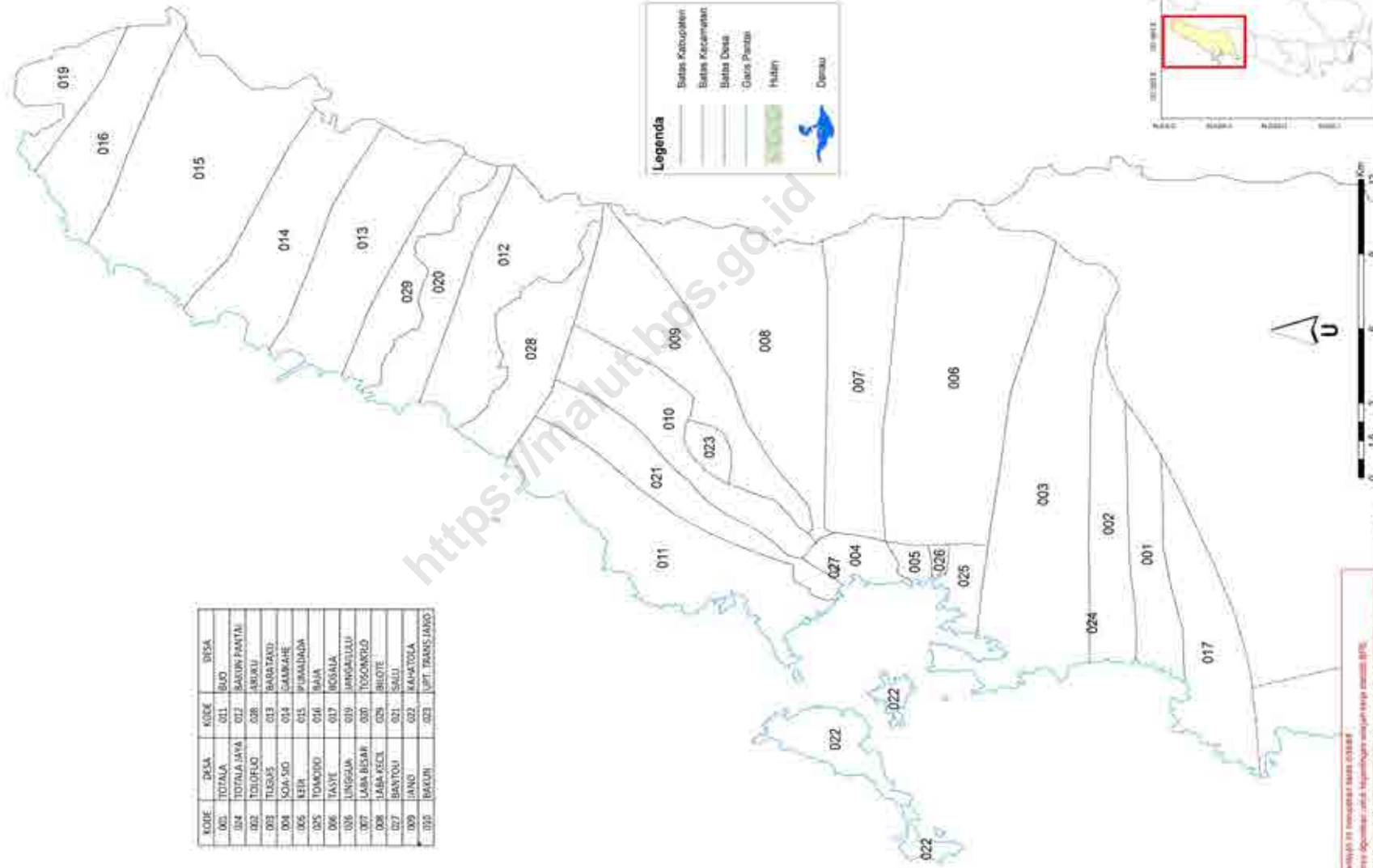
Skala 1:50.000
Rasio Kelipatan 1:500.000
Rasio Denai 1:100.000
Rasio Indeks 1:100.000





**GAMBAR PETA INDEKS KECAMATAN LOLODA (140)
KABUPATEN HALMAHERA BARAT (01) PROVINSI MALUKU UTARA (82)**

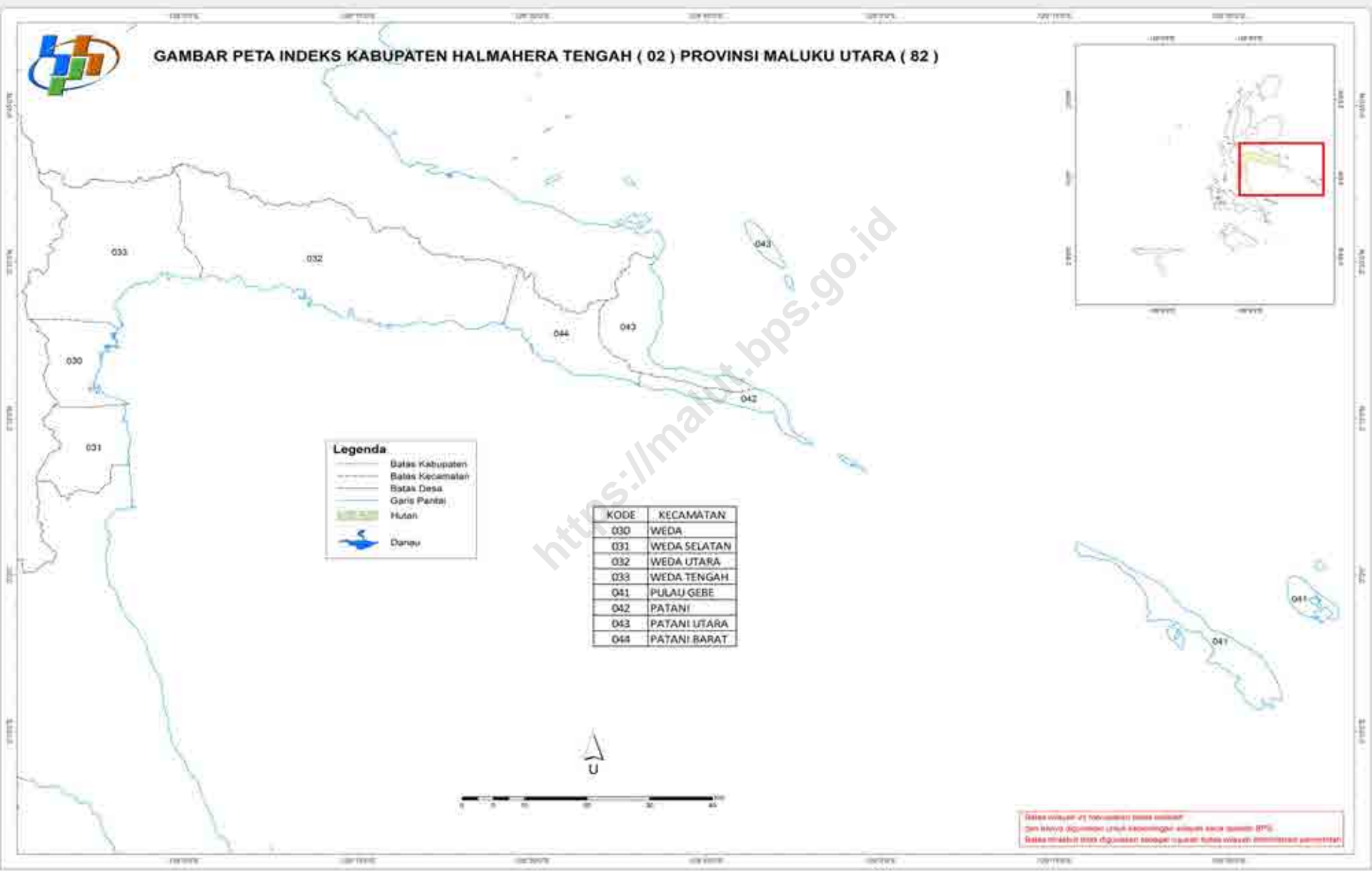
KODE	DESA	KODE	DESA
001	TOTALA	011	GUO
002	TOTALA JAYA	012	SAKUN PANTAL
003	TOLOFAO	008	ABUKU
004	TUGUS	013	SARITANDU
005	SUA-SUA	014	CAKRAHARE
006	KEIR	015	PUMALANDA
007	TOMODDO	016	BAHA
008	TASYE	017	BESALA
009	LINGSUA	019	IMBAGATULU
010	LABA BESAR	020	TOSONKULO
011	LABA KECIL	028	BELOTE
012	BANTOU	021	SALU
013	LANGU	022	KAHATOLA
014	BAKUN	023	PTI TRANSJANO



Tidak bertanggung jawab atas kesalahan yang terjadi dalam peta ini.
 Hal ini merupakan dokumen resmi yang diterbitkan oleh Dinas Administrasi Pemerintahan Kabupaten Loloda.



GAMBAR PETA INDEKS KABUPATEN HALMAHERA TENGAH (02) PROVINSI MALUKU UTARA (82)

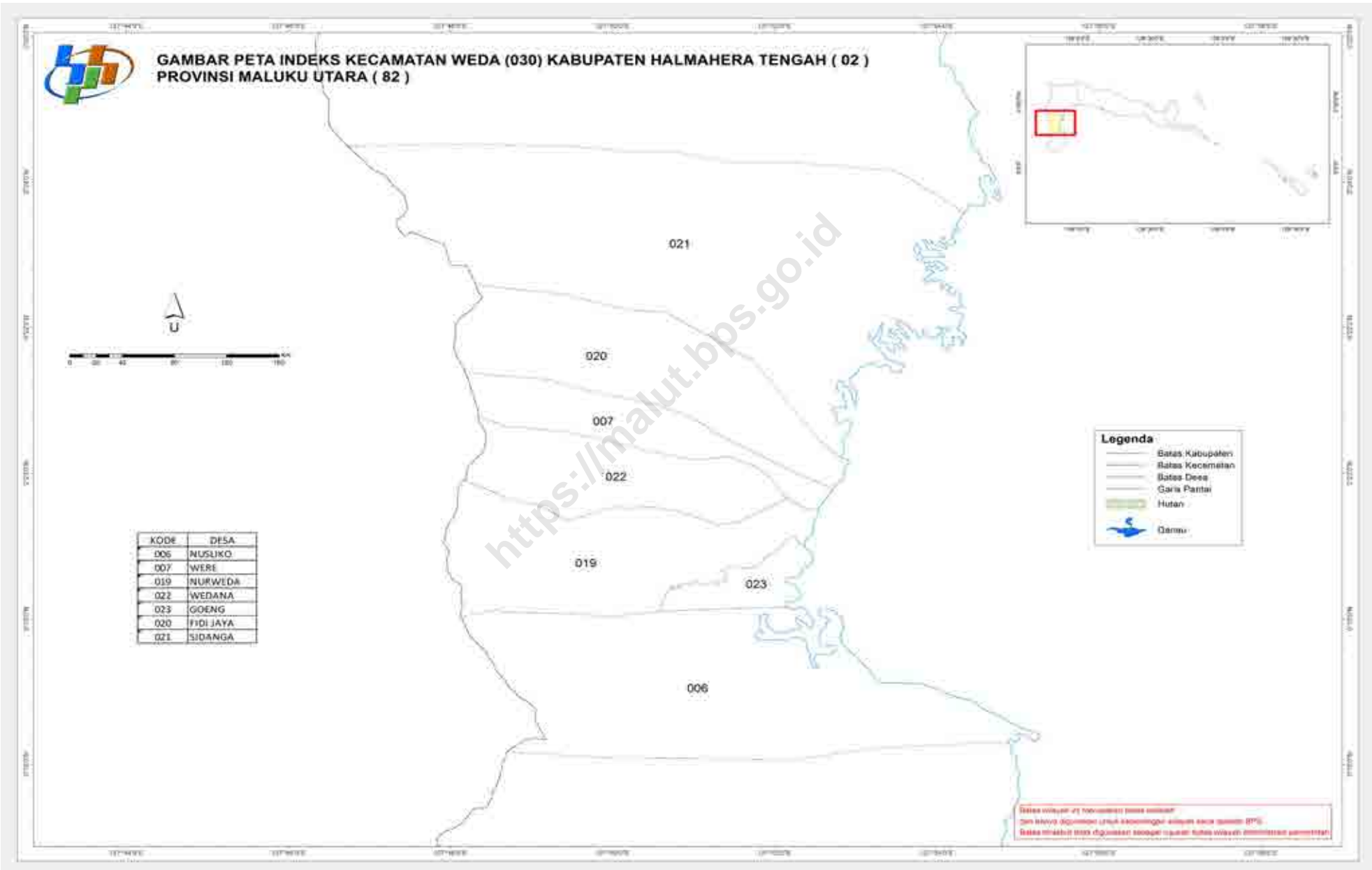


Legenda

- Batas Kabupaten
- Batas Kecamatan
- Batas Desa
- Garis Pantai
- Hutan
- Danau

KODE	KECAMATAN
030	WEDA
031	WEDA SELATAN
032	WEDA UTARA
033	WEDA TENGAH
041	PULAU GEBE
042	PATANI
043	PATANI UTARA
044	PATANI BARAT

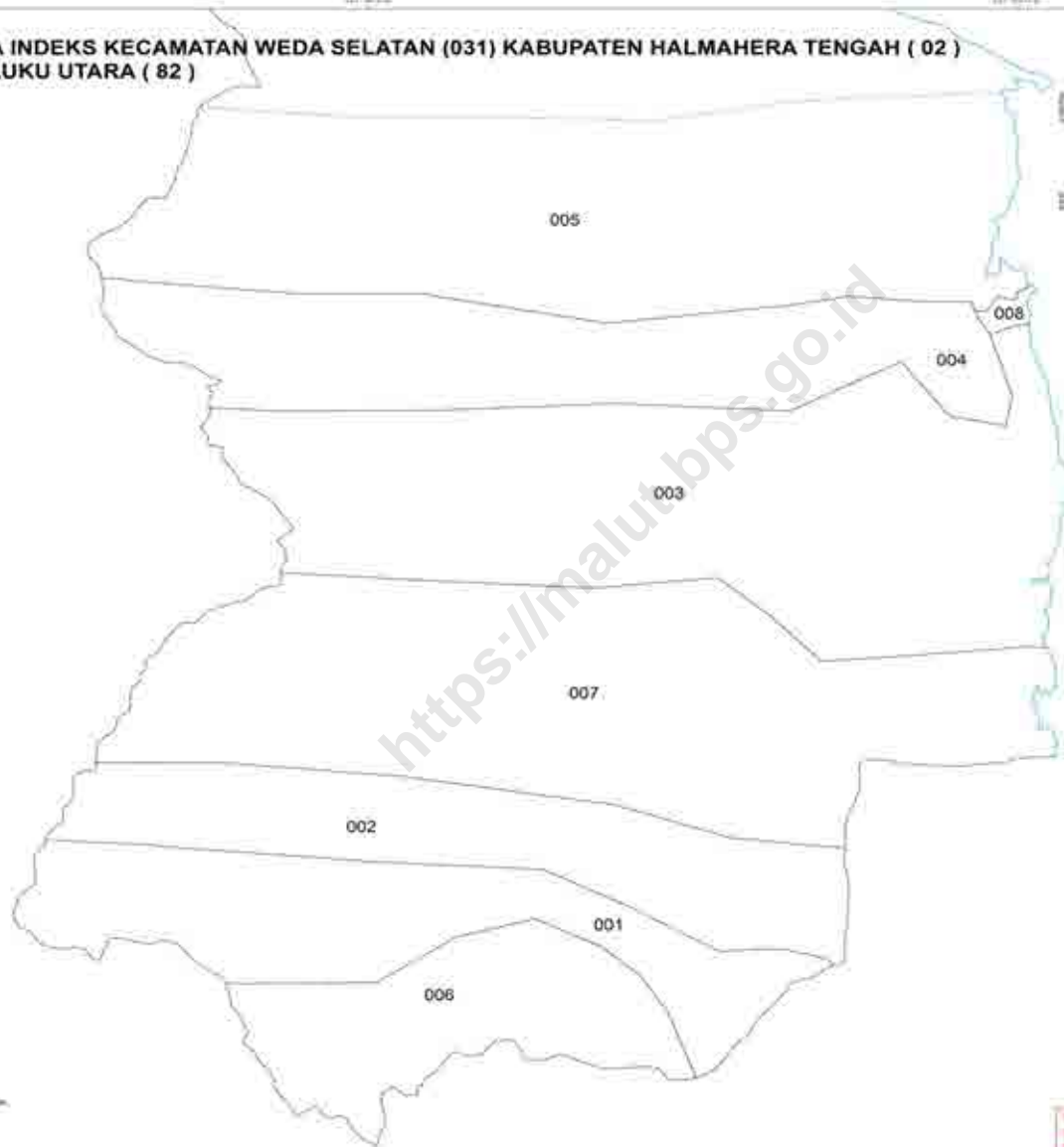
Batas wilayah di Indonesia tidak sesuai
dan hanya digunakan untuk keperluan statistik saja sesuai BPS.
Batas wilayah tidak digunakan sebagai acuan untuk melaksanakan pemerintahan.





**GAMBAR PETA INDEKS KECAMATAN WEDA SELATAN (031) KABUPATEN HALMAHERA TENGAH (02)
PROVINSI MALUKU UTARA (82)**

KODE	DESA
001	KLUTING JAYA
002	WAIRORO INDAH
003	TILOPPE
004	SOSOWOMO
005	LOLEO
006	AIR SALOIBAR
007	SUMBER SARI
008	LEBAH ASRI



Legenda

- Batas Kabupaten
- Batas Kecamatan
- Batas Desa
- Garis Pantai
- Hutan
- Danu



Batas wilayah di atas adalah batas administratif.
Dan tidak digunakan untuk kepentingan apapun oleh instansi BPS.
Batas wilayah yang digunakan sebagai acuan untuk data wilayah administratif pemerintah.



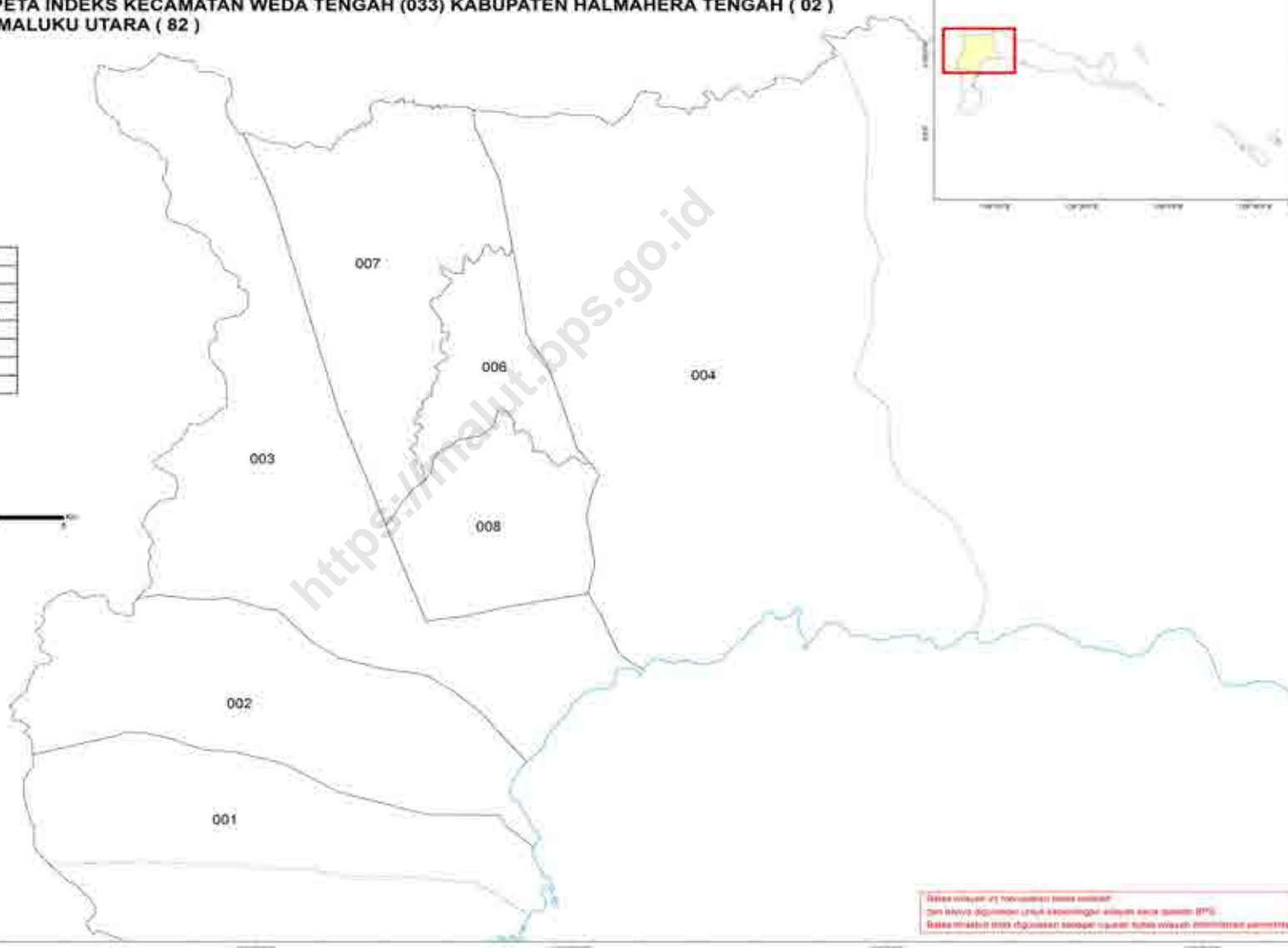
**GAMBAR PETA INDEKS KECAMATAN WEDA TENGAH (033) KABUPATEN HALMAHERA TENGAH (02)
PROVINSI MALUKU UTARA (82)**

KODE	DESA
001	KOBE
002	SAWAI ITEPO
003	LEJLEF WAIBULAN
004	LEJLEF SAWAI
006	WOEJERANA
007	KULO JAYA
008	WÖEKOP



Legenda

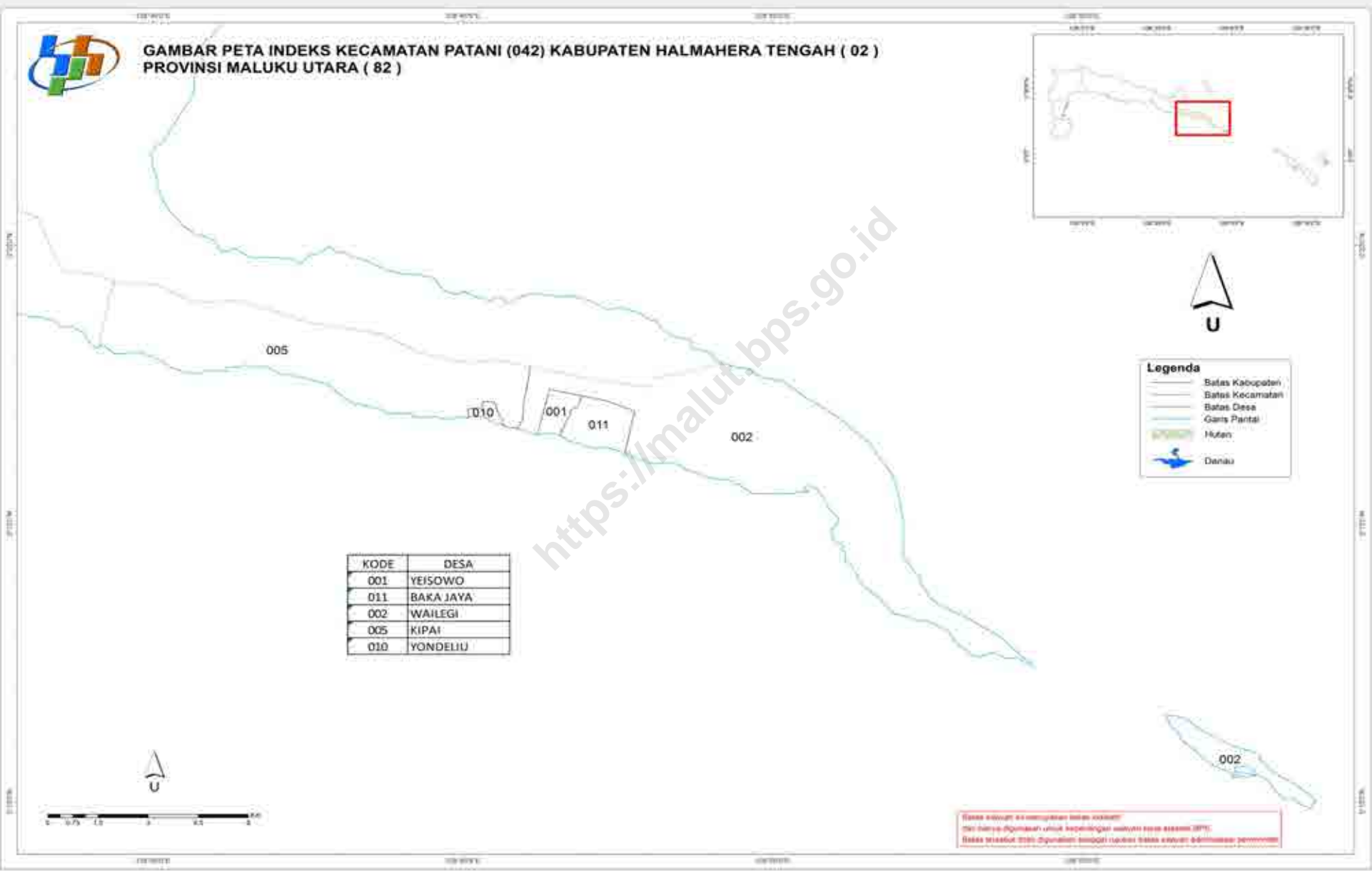
	Batas Kabupaten
	Batas Kecamatan
	Batas Desa
	Garis Pantai
	Hutan
	Danau



Batas wilayah di lingkungan desa adalah:
Dan tidak digunakan untuk keperluan selain kerja umum (PT).
Batas tersebut bisa digunakan sebagai acuan foto udara dimutakhirkan pemerintah.



**GAMBAR PETA INDEKS KECAMATAN PATANI (042) KABUPATEN HALMAHERA TENGAH (02)
PROVINSI MALUKU UTARA (82)**



Legenda

- Batas Kabupaten
- Batas Kecamatan
- Batas Desa
- Garis Pantai
- Hutan
- Danau

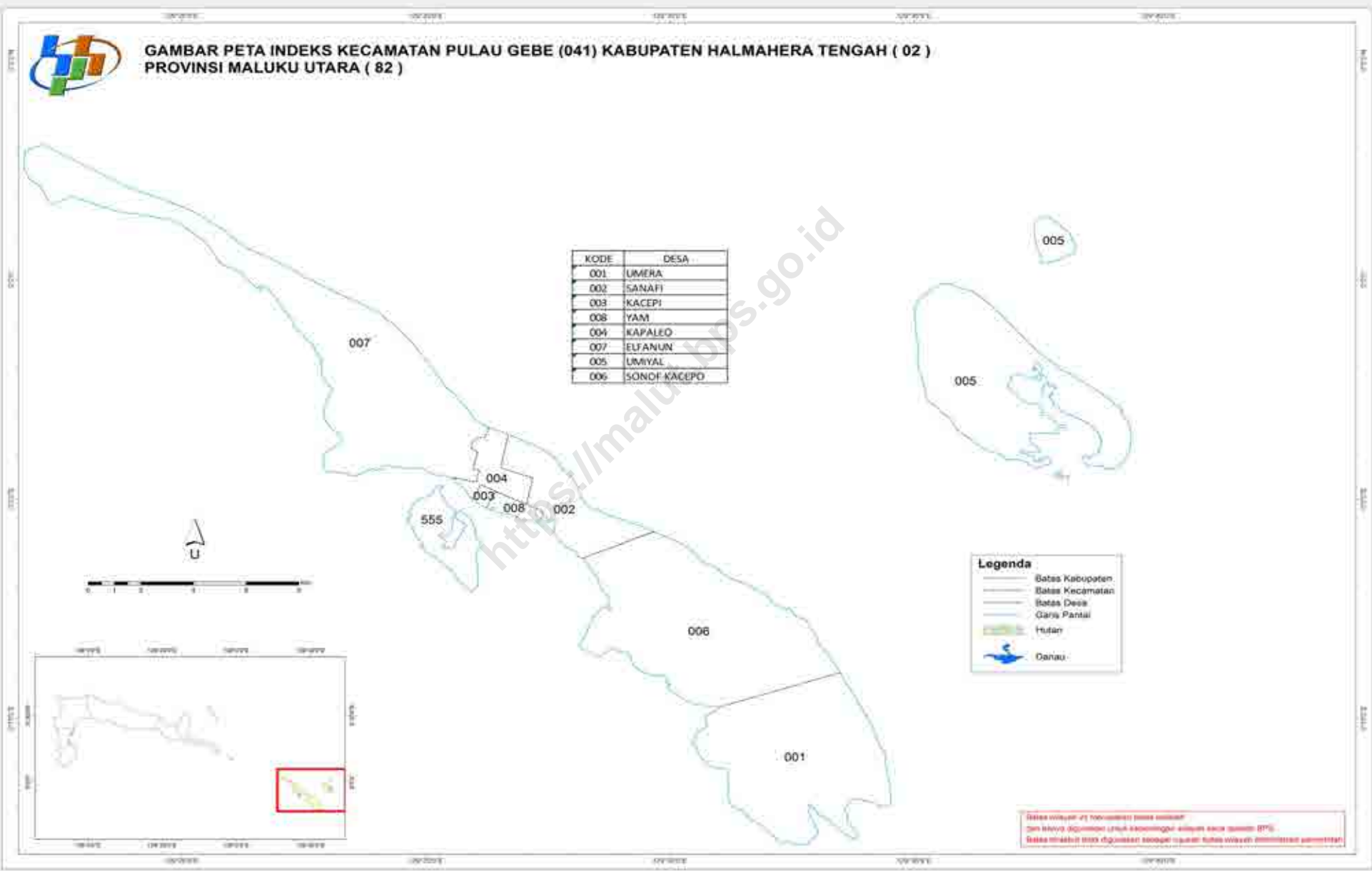
KODE	DESA
001	YEISOWO
011	BAKA JAYA
002	WAILEGI
005	KIPAI
010	YONDELIU



Produk ini dibuat di komputerisasi oleh BPS
Tidak boleh digunakan untuk kepentingan politik atau partai politik
Tidak boleh diaduk-adukan dengan produk lain yang sejenis

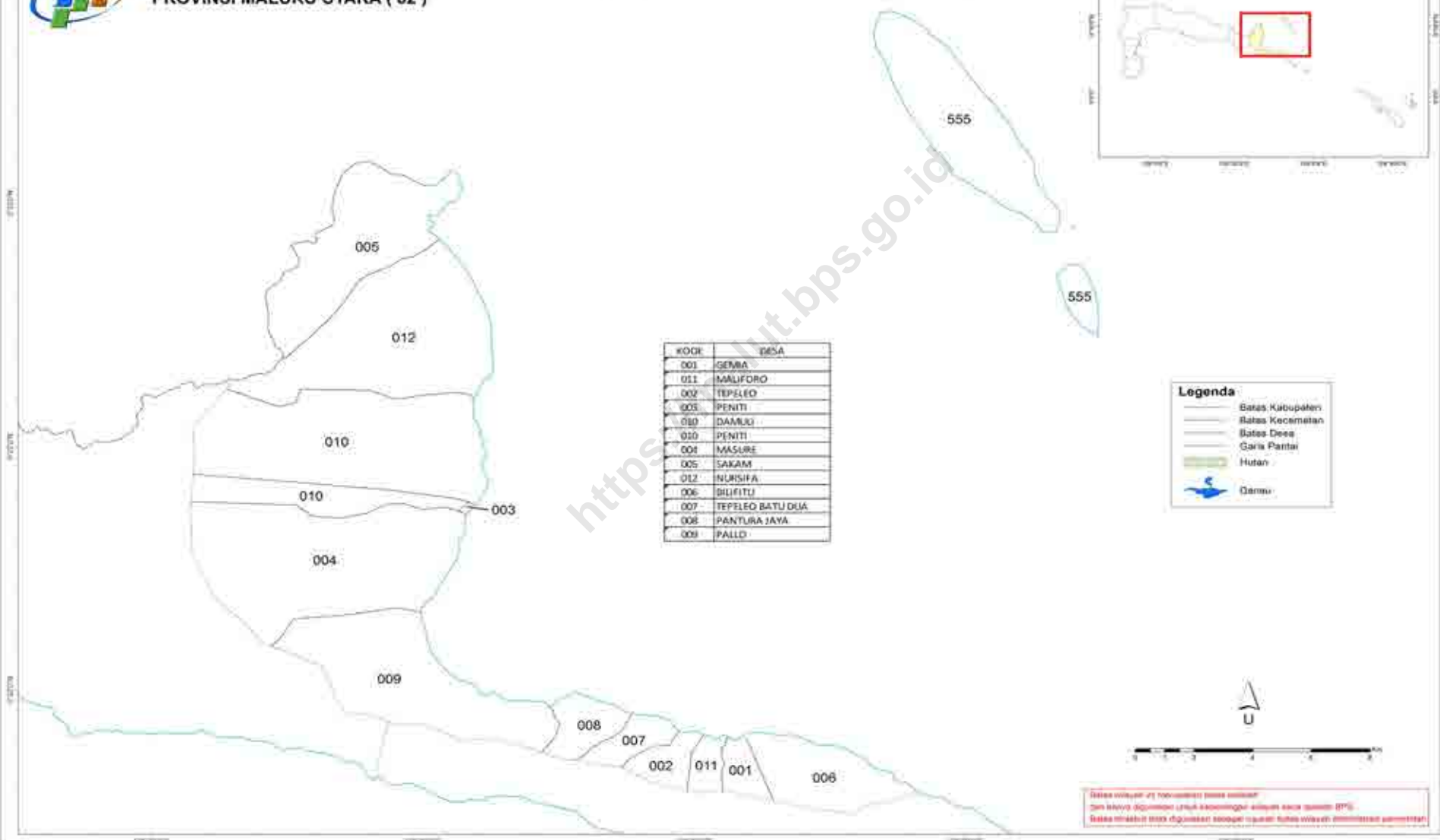


GAMBAR PETA INDEKS KECAMATAN PULAU GEBE (041) KABUPATEN HALMAHERA TENGAH (02)
PROVINSI MALUKU UTARA (82)





**GAMBAR PETA INDEKS KECAMATAN PATANI UTARA (043) KABUPATEN HALMAHERA TENGAH (02)
PROVINSI MALUKU UTARA (82)**





**GAMBAR PETA INDEKS KECAMATAN PATANI BARAT (044) KABUPATEN HALMAHERA TENGAH (02)
PROVINSI MALUKU UTARA (82)**

Legenda

- Batas Kabupaten
- Batas Kecamatan
- Batas Desa
- Garis Pantai
- Hutan
- Danau



KODE	DESA
001	BOBANE INDAH
002	BANEMO
003	BOBANE JAYA
004	MOREALA
005	SIBENPOPO

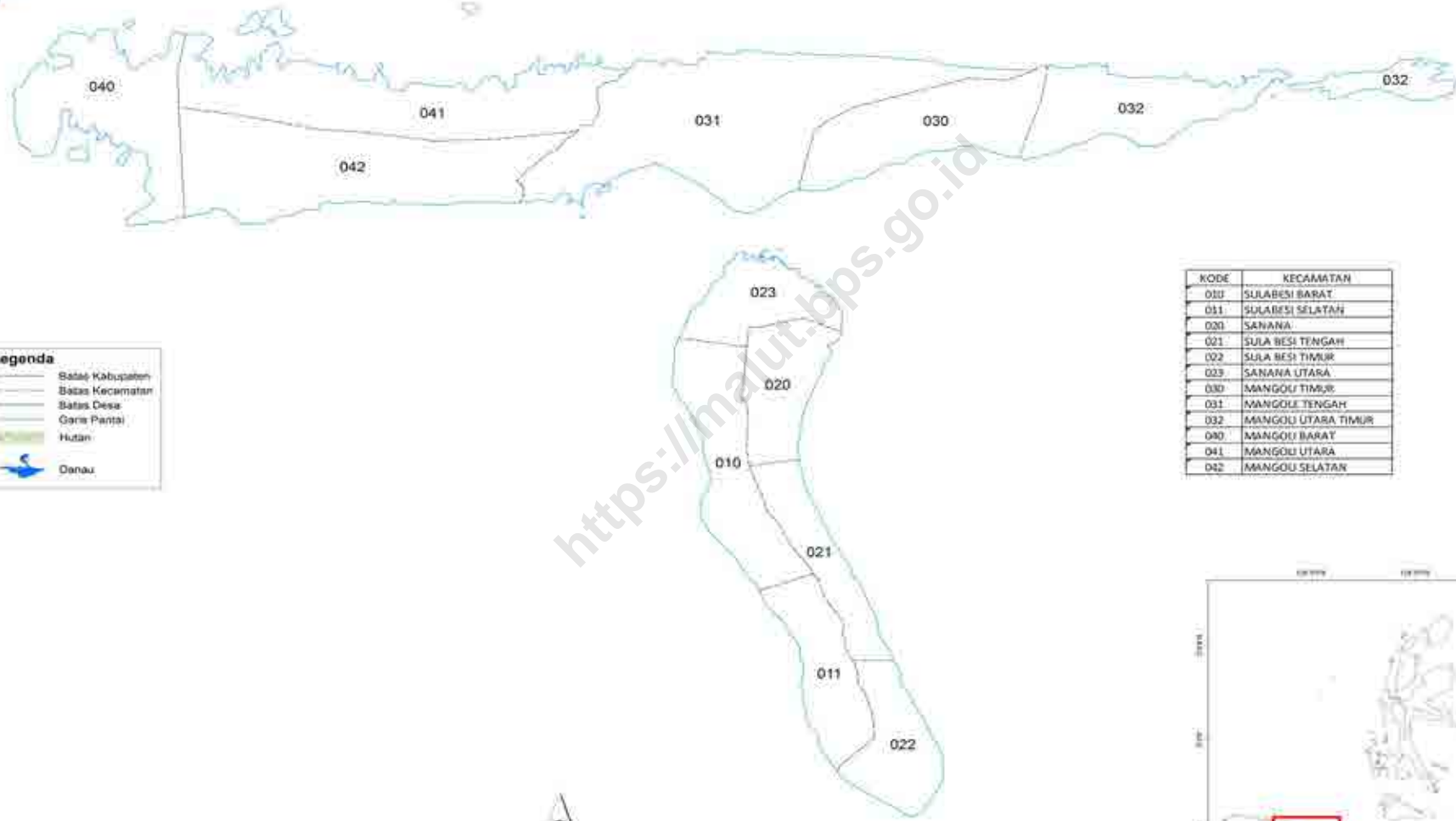


Batas wilayah ini merupakan batas umum.
Hal-hanya digunakan jika diperlukan dengan cara umum. DPM
Batas tidak ada. Diketahui sebagai tidak ada untuk administrasi pemerintah.

<https://malut.bps.go.id>



GAMBAR PETA INDEKS KABUPATEN KEPULAUAN SULA (03) PROVINSI MALUKU UTARA (82)



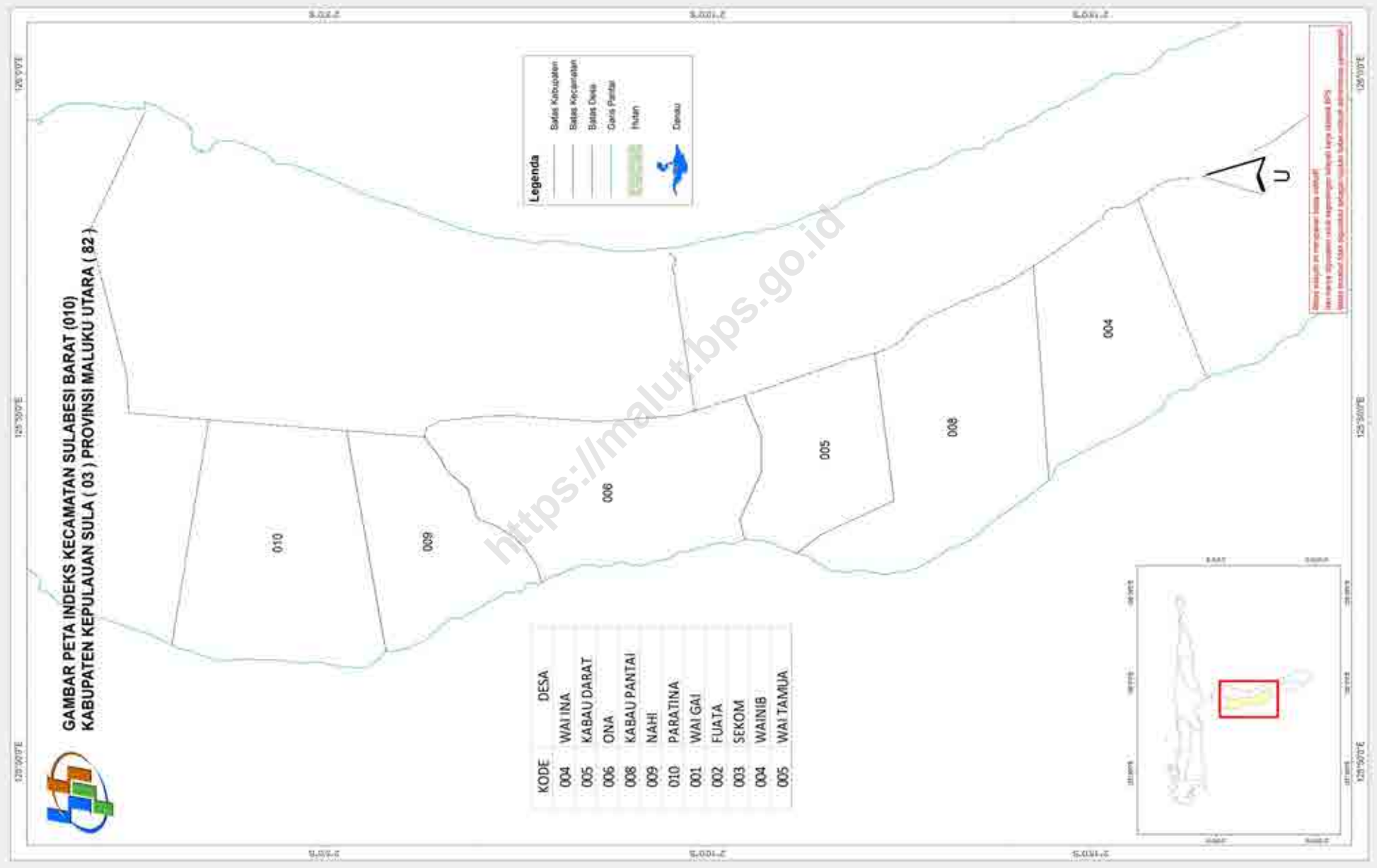
Legenda

- Batas Kabupaten
- Batas Kecamatan
- Batas Desa
- Garis Pantai
- Hutan
- Danau

KODE	KECAMATAN
010	SULABESI BARAT
011	SULABESI SELATAN
020	SANANA
021	SULA BESI TENGAH
022	SULA BESI TIMUR
023	SANANA UTARA
030	MANGOLI TIMUR
031	MANGOLI TENGAH
032	MANGOLI UTARA TIMUR
040	MANGOLI BARAT
041	MANGOLI UTARA
042	MANGOLI SELATAN

Batas wilayah ini merupakan batas administratif.
Hal-hal yang berkaitan dengan kepentingan wilayah perlu melalui DPRD.
Batas tersebut tidak dapat dipertahankan sebagai tolak ukur batas wilayah administratif pemerintah.







**GAMBAR PETA INDEKS KECAMATAN SULABESI SELATAN (011)
KABUPATEN KEPULAUAN SULA (03) PROVINSI MALUKU UTARA (82)**

Legenda

- Batas Kabupaten
- Batas Kecamatan
- Batas Desa
- Garis Pantai
- Hutan
- Daerah

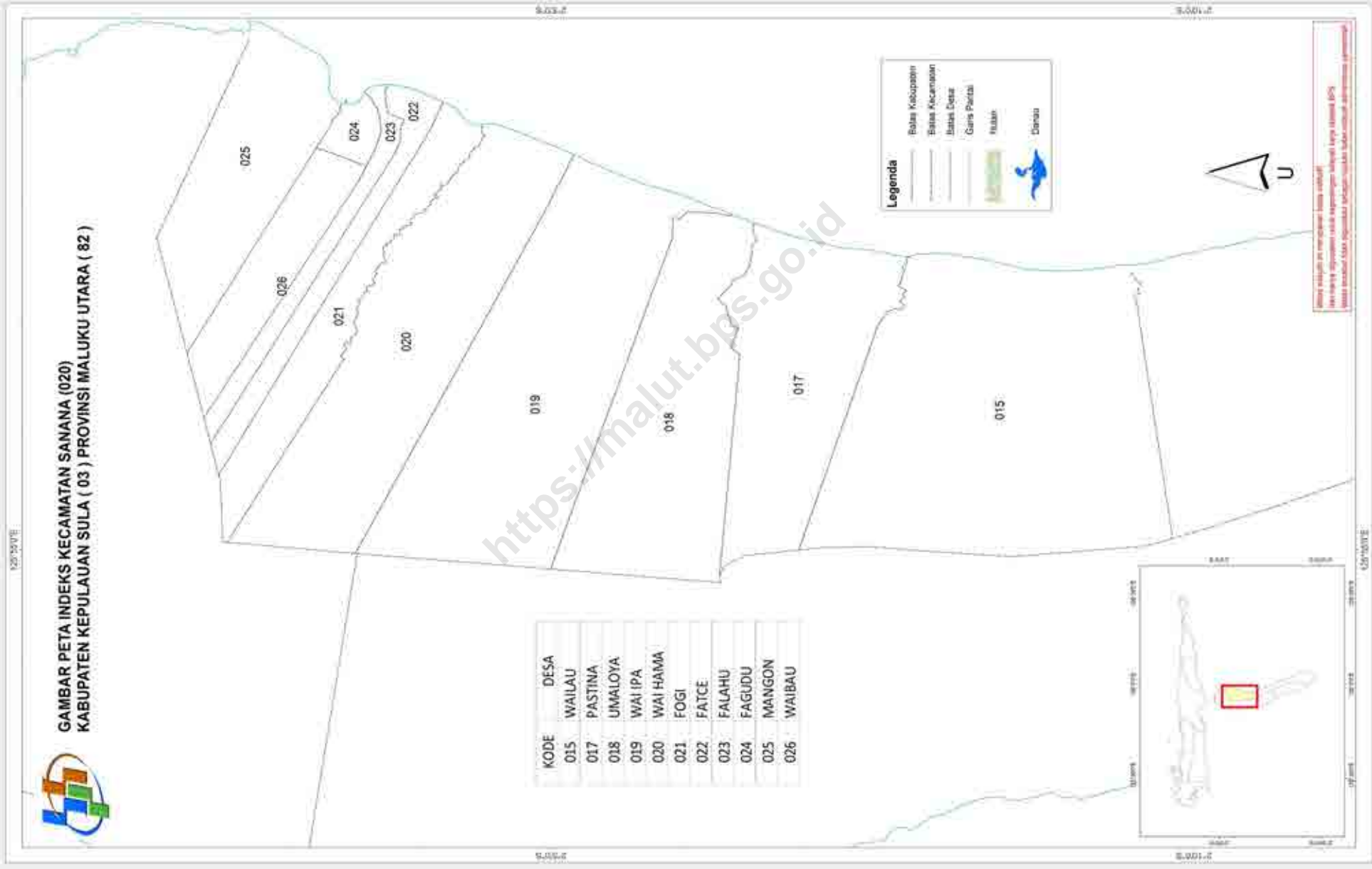
KODE	DESA
001	WAI GAI
002	FUATA
003	SEKOM
004	WAINIB
005	WAI TAMUA

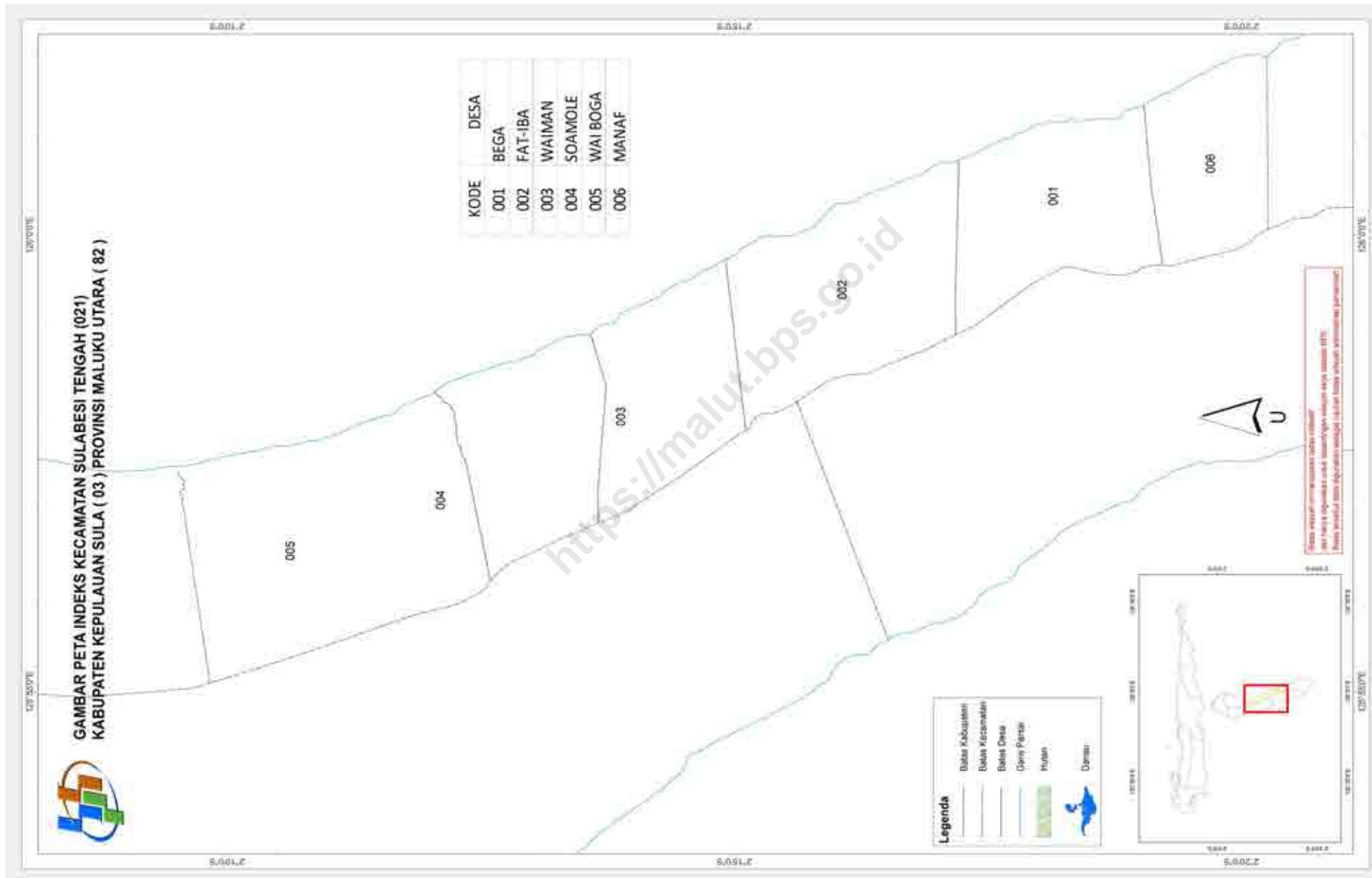


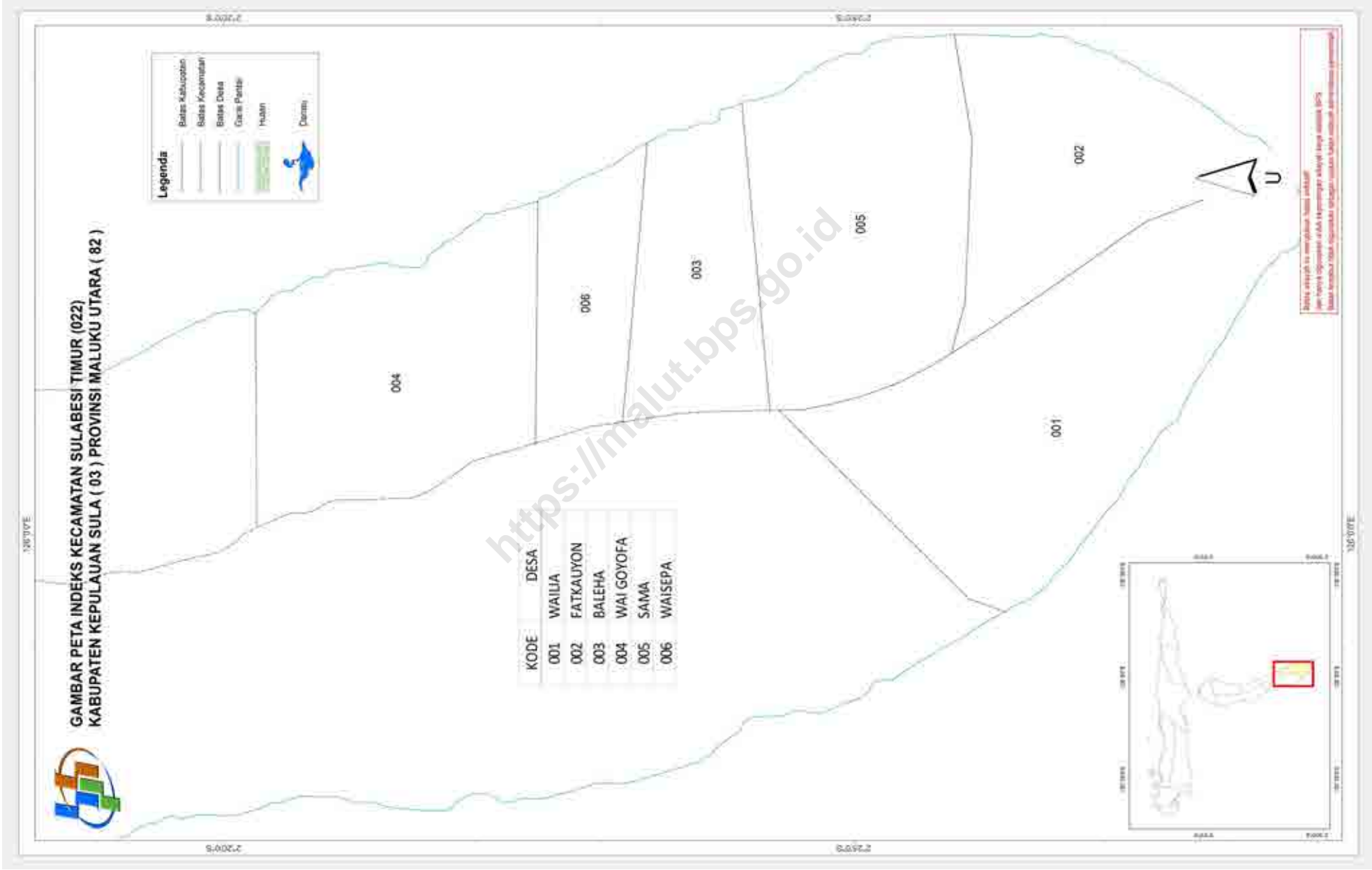
Untuk keperluan administrasi desa, kecamatan dan kabupaten, Kabupaten Kepulauan Sula telah ditetapkan sebagai wilayah administratif.

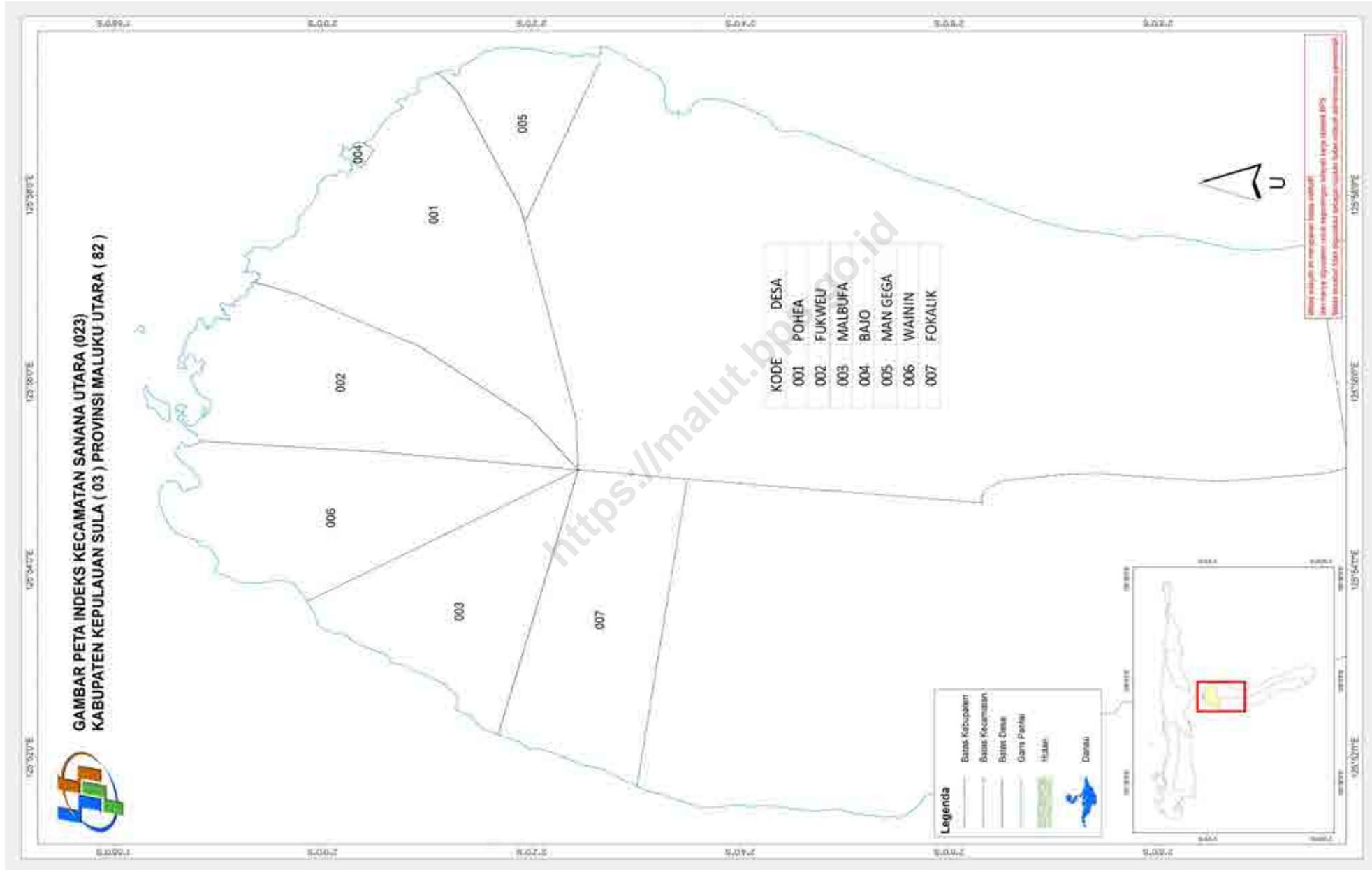


**GAMBAR PETA INDEKS KECAMATAN SANANA (020)
KABUPATEN KEPULAUAN SULA (03) PROVINSI MALUKU UTARA (82)**





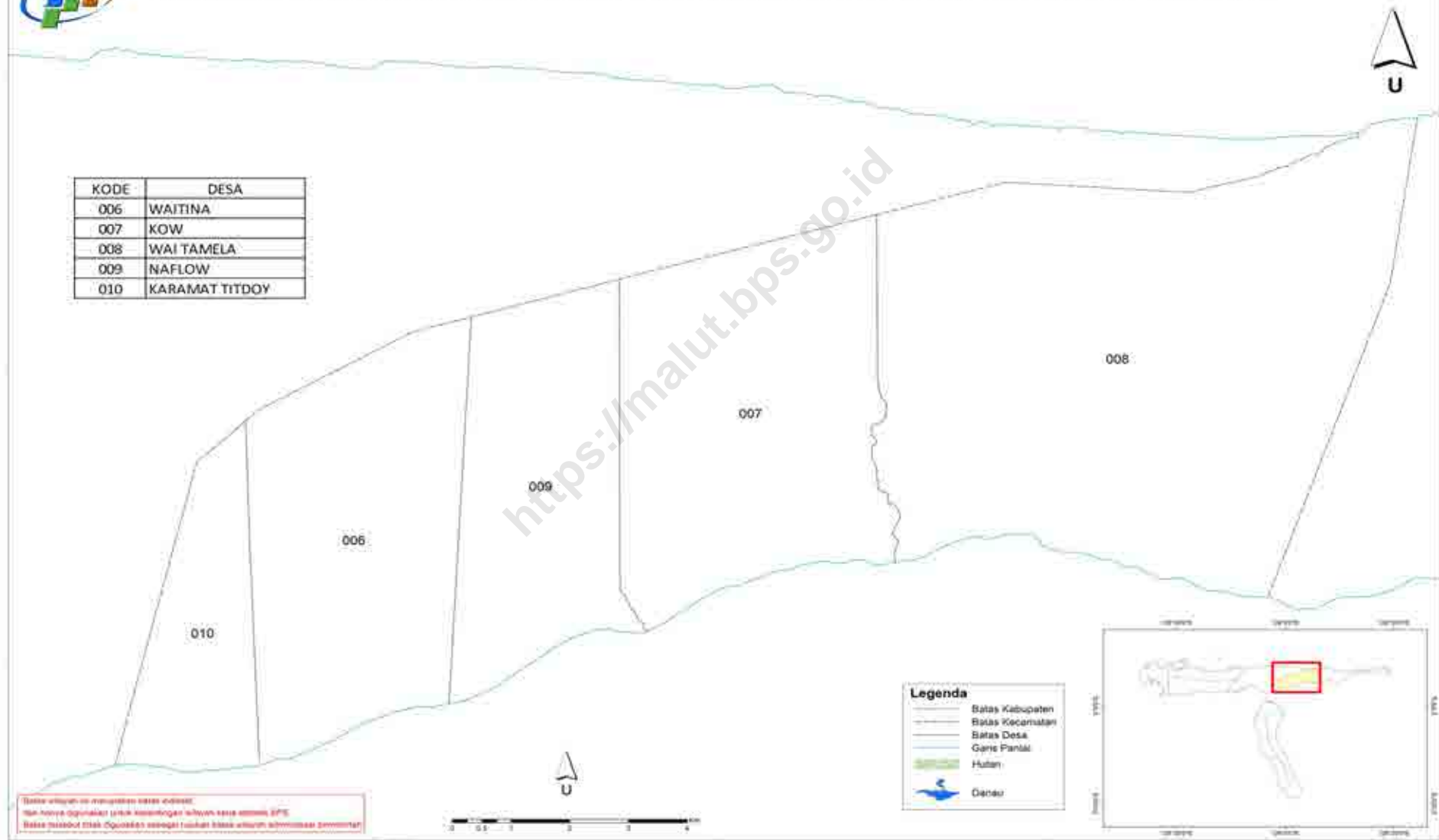






GAMBAR PETA INDEKS KECAMATAN MANGOLI TIMUR (030) KABUPATEN KEPULAUAN SULA (03) PROVINSI MALUKU UTARA (82)

KODE	DESA
006	WAITINA
007	KOW
008	WAI TAMELA
009	NAFLOW
010	KARAMAT TITDOY



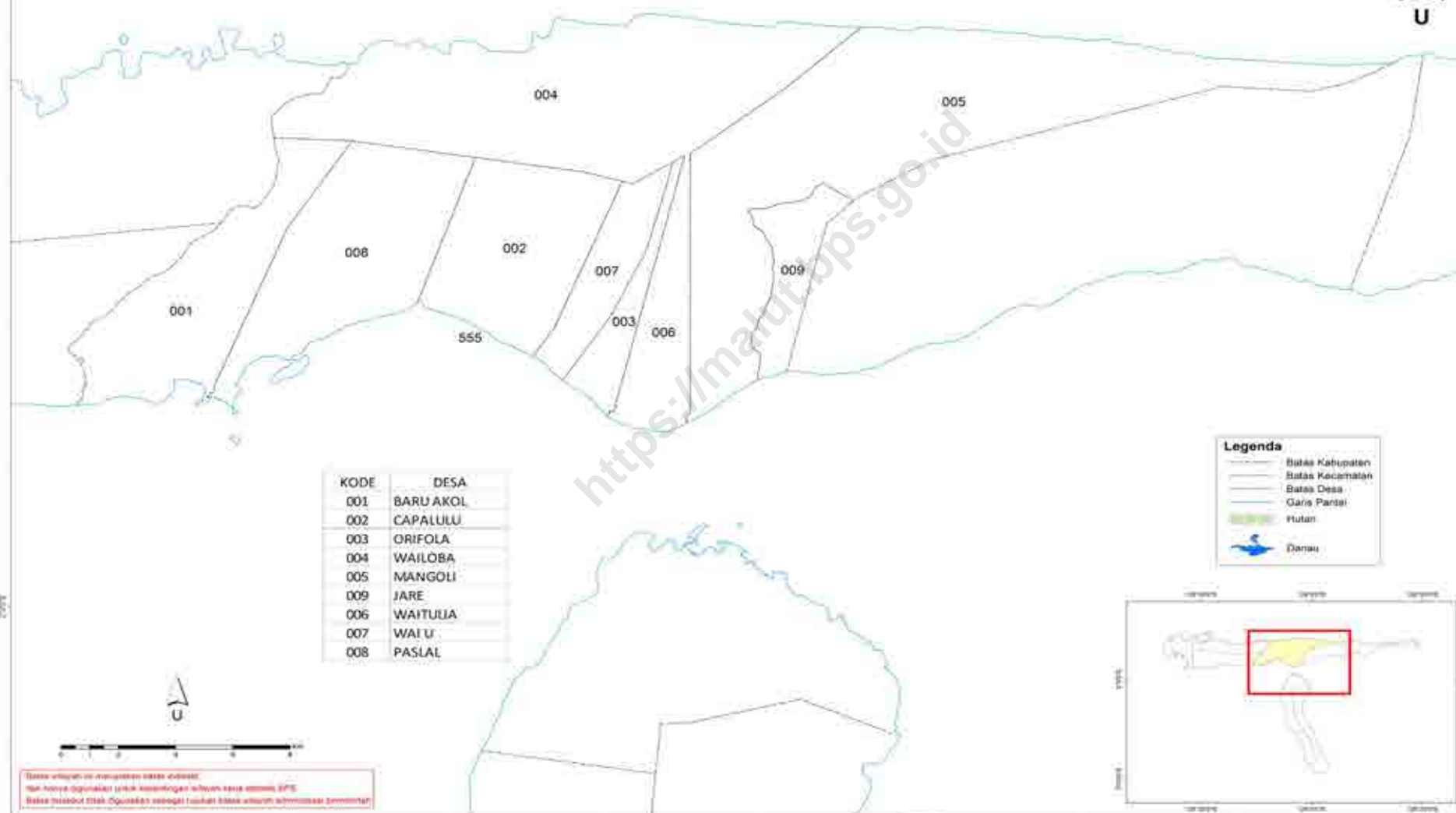
Batas wilayah ini merupakan batas administratif.
Hal-hanya digunakan untuk kepentingan administratif saja sesuai SPS.
Batas tersebut tidak digunakan sebagai tolak ukur batas wilayah administratif pemerintah.

Legenda

- Batas Kabupaten
- Batas Kecamatan
- Batas Desa
- Garis Pantai
- Hutan
- Daerah



GAMBAR PETA INDEKS KECAMATAN MANGOLI TENGAH (031) KABUPATEN KEPULAUAN SULA (03) PROVINSI MALUKU UTARA (82)



Batas wilayah ini merupakan batas administratif.
Hal-hal yang terdapat pada koordinat ini hanya untuk keperluan administratif.
Batas tersebut tidak dapat dijadikan sebagai tolak ukur dalam wilayah administratif pemerintah.



GAMBAR PETA INDEKS KECAMATAN MANGOLI UTARA TIMUR (032) KABUPATEN KEPULAUAN SULA (03) PROVINSI MALUKU UTARA (82)



KODE	DESA
001	KAWATA
002	PELITA JAYA
003	WISAKAI
004	WISUM
004	WISUM

Legenda

- Batas Kabupaten
- Batas Kecamatan
- Batas Desa
- Garis Pantai
- Hutan
- Danau



Batas wilayah ini merupakan batas administratif.
Hal-hal yang berkaitan dengan batas administratif ini akan selalu berubah-ubah.
Batas tersebut tidak dapat dipertanggungjawabkan sebagai batas administratif pemerintah.



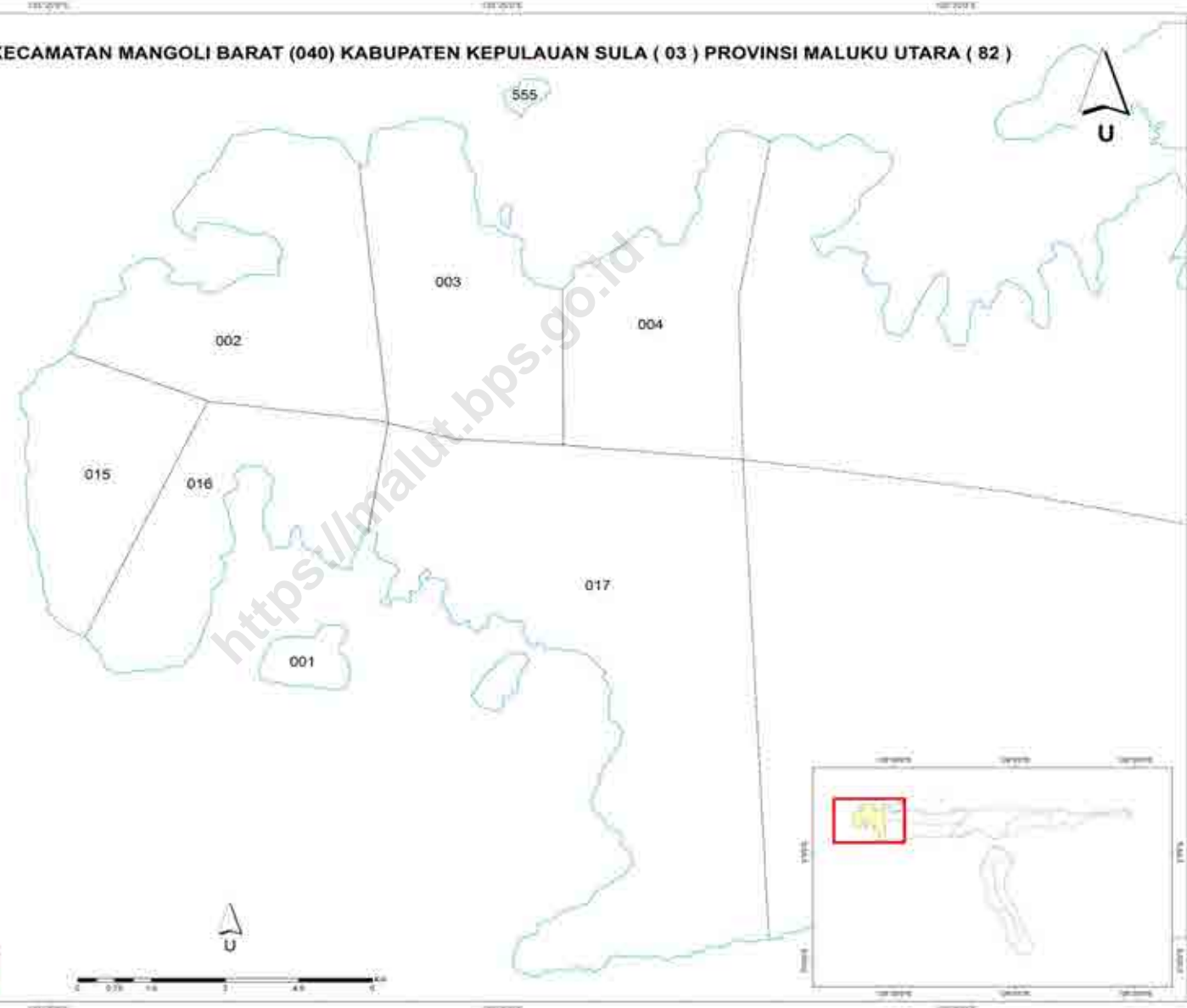
GAMBAR PETA INDEKS KECAMATAN MANGOLI BARAT (040) KABUPATEN KEPULAUAN SULA (03) PROVINSI MALUKU UTARA (82)

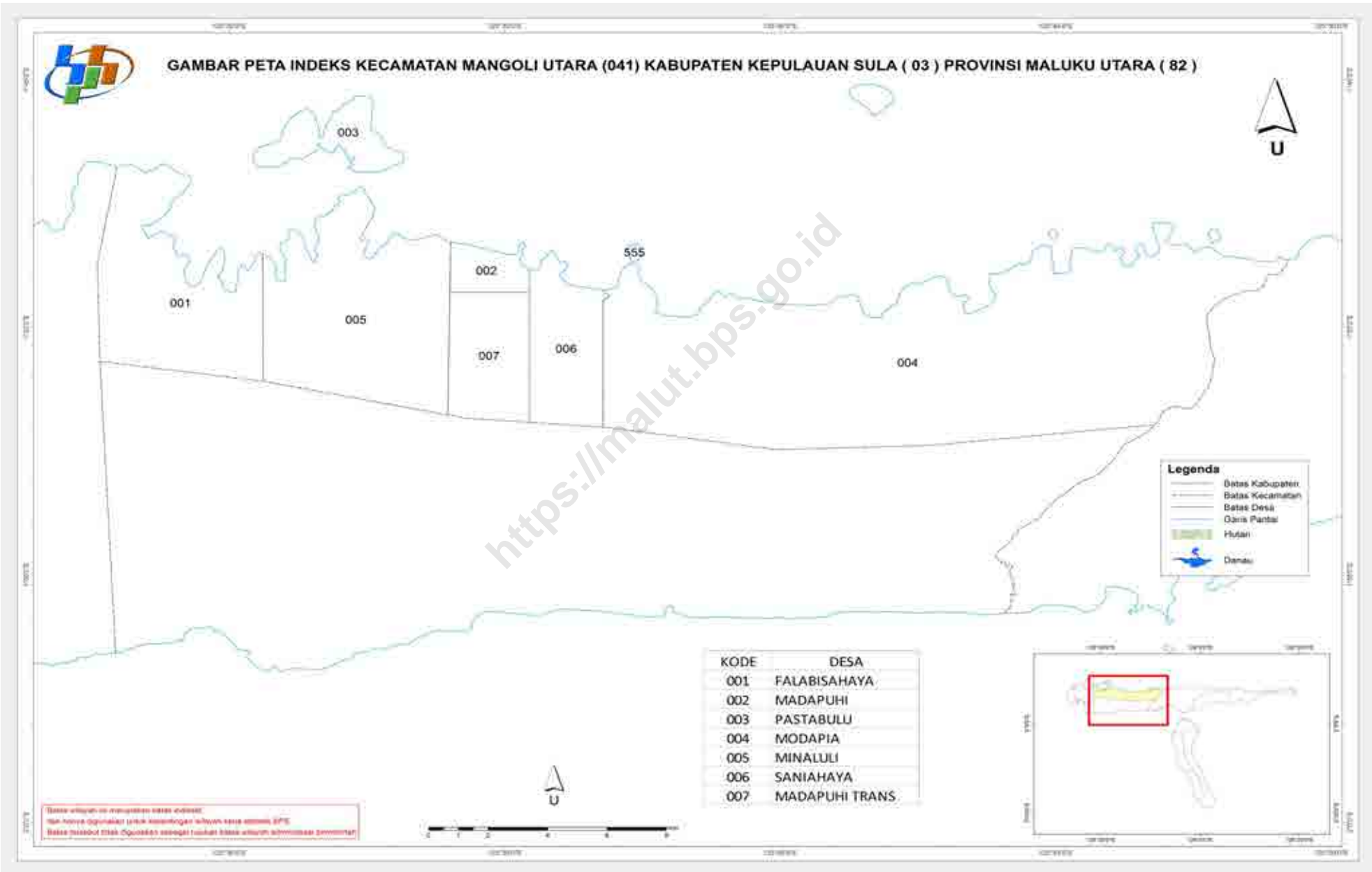
KODE	DESA
001	PAS IPA
002	DOFA
003	LEKO KADAI
004	LEKOSULA
015	PELITA
016	JOHOR
017	LELYABA

Legenda

	Batas Kabupaten
	Batas Kecamatan
	Batas Desa
	Garis Pantai
	Hutan
	Danau

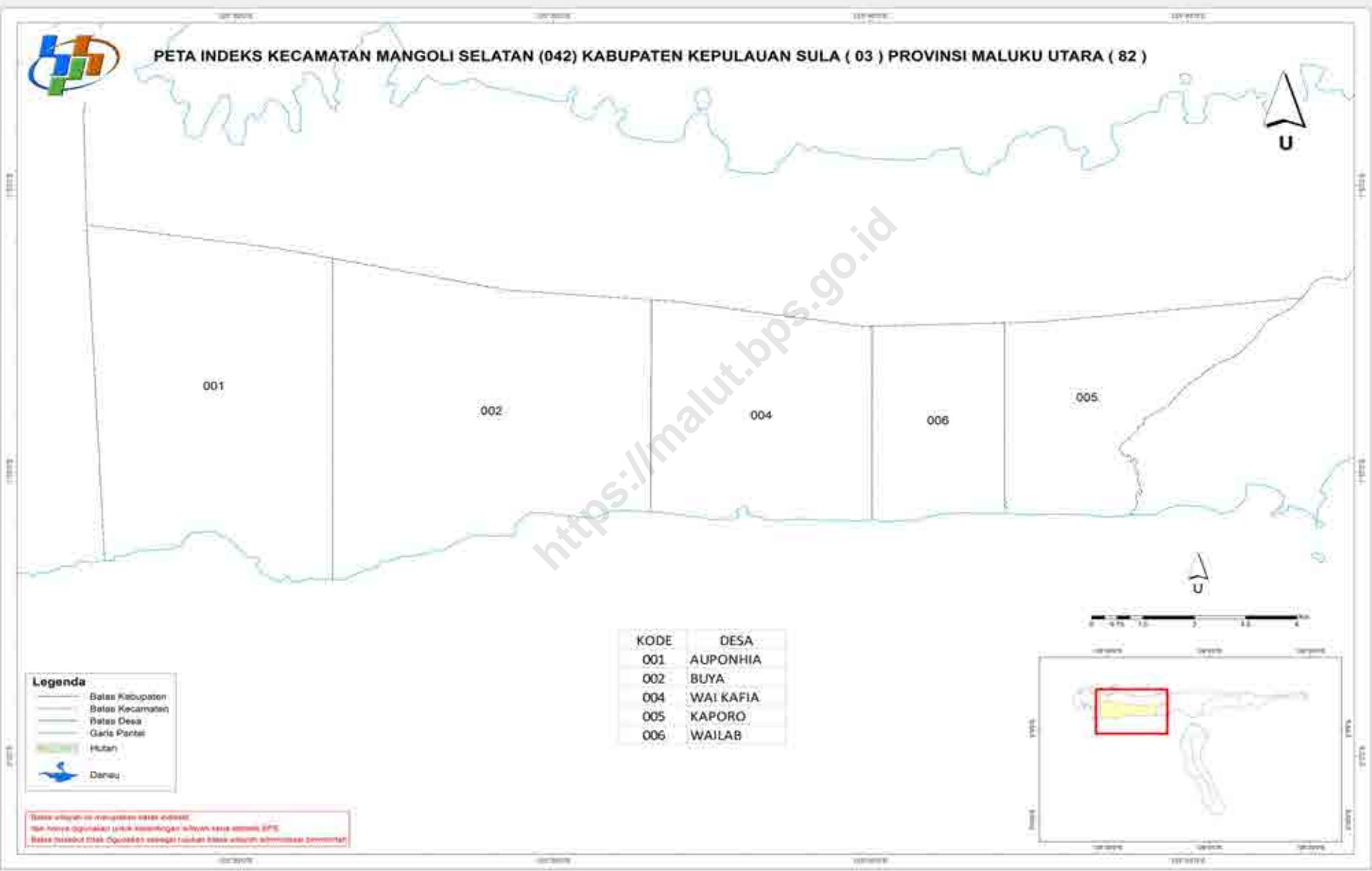
Batas wilayah ini merupakan batas administratif.
Hal-hal yang dipertanyakan perlu konsultasi dengan instansi terkait.
Batas tersebut tidak dipertanggungjawabkan sebagai tolak ukur batas wilayah administratif pemerintah.







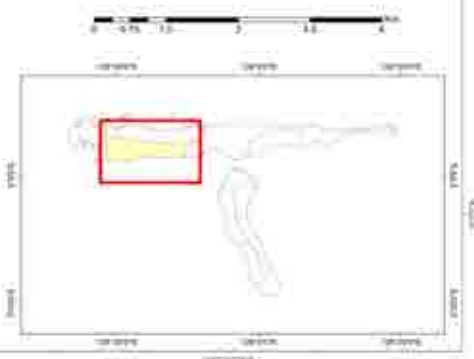
PETA INDEKS KECAMATAN MANGOLI SELATAN (042) KABUPATEN KEPULAUAN SULA (03) PROVINSI MALUKU UTARA (82)



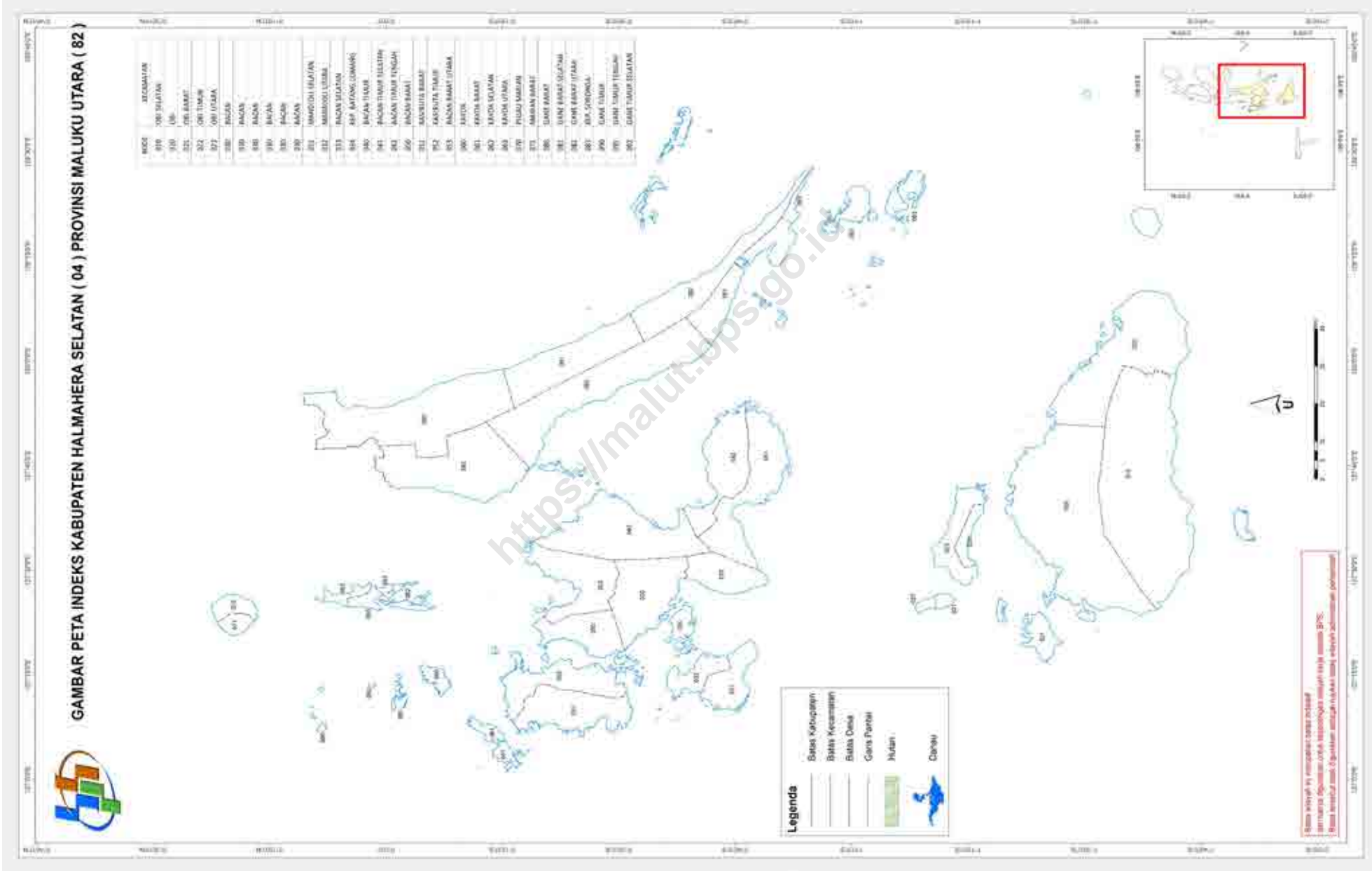
Legenda

- Batas Kabupaten
- Batas Kecamatan
- Batas Desa
- Garis Pantai
- Hutan
- Danau

KODE	DESA
001	AUPONHIA
002	BUYA
004	WAI KAFIA
005	KAPORO
006	WAILAB

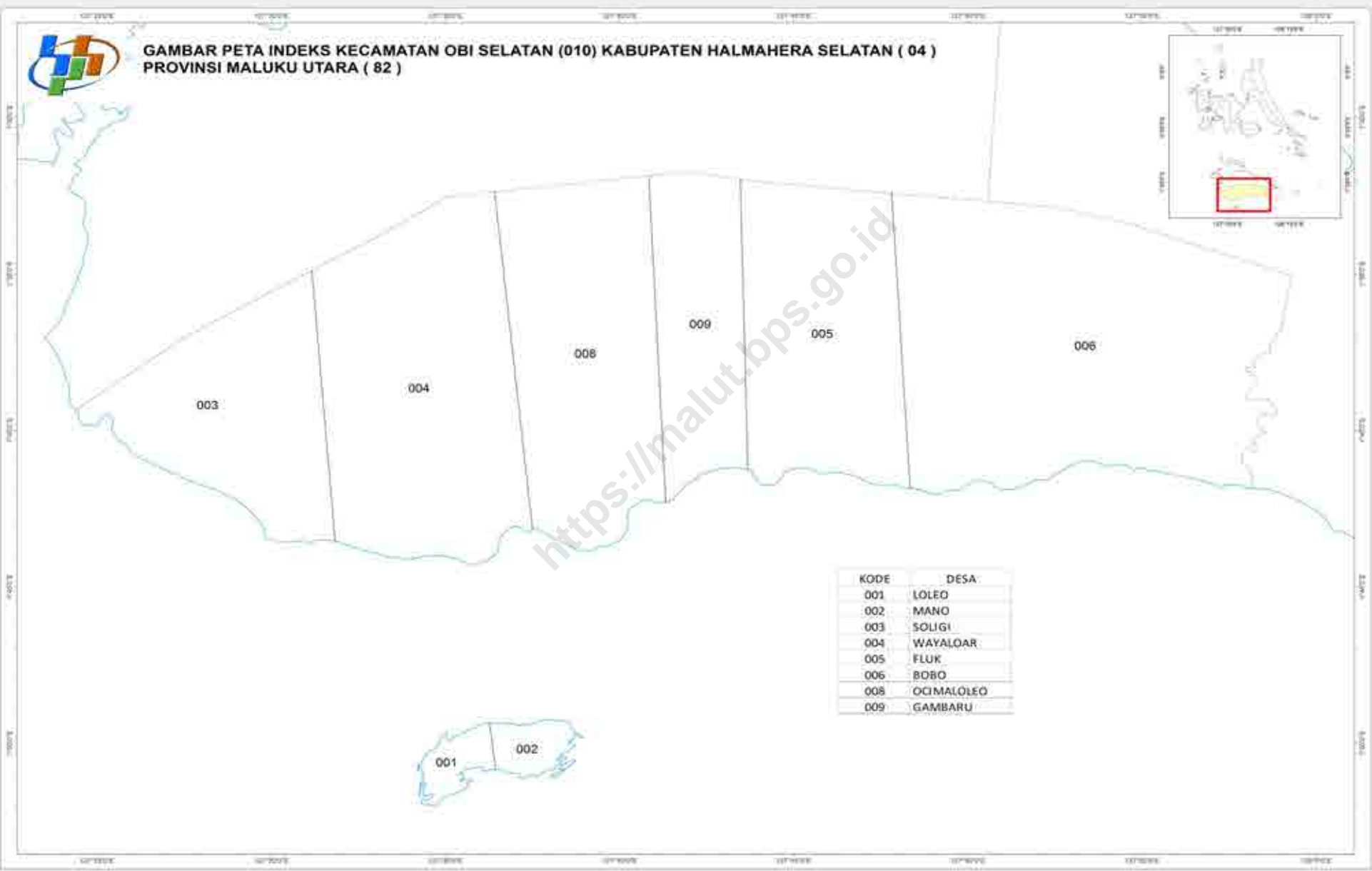


Batas wilayah ini merupakan batas administratif.
Hal-hal yang berkaitan dengan kepentingan wilayah perlu melalui DPRD.
Batas tersebut tidak dipertahankan sebagai tolak ukur batas wilayah administratif pemerintah.





**GAMBAR PETA INDEKS KECAMATAN OBI SELATAN (010) KABUPATEN HALMAHERA SELATAN (04)
PROVINSI MALUKU UTARA (82)**



KODE	DESA
001	LOLEO
002	MANO
003	SOLIGI
004	WAYALOAR
005	FLUK
006	BOBO
008	OCIMALOLEO
009	GAMBARU



**GAMBAR PETA INDEKS KECAMATAN OBI (020) KABUPATEN HALMAHERA SELATAN (04)
PROVINSI MALUKU UTARA (82)**



KODE	DESA
008	ANGGAI
009	SAMBIKI
011	JIKOTAMO
013	LAIWUI
014	BUTON
015	BARU
016	AKEGULA
021	KAWASI
022	AIR MANGGA

Legenda

- Batas Kabupaten
- Batas Kecamatan
- Batas Desa
- Garis Pantai
- Hutan
- Danau



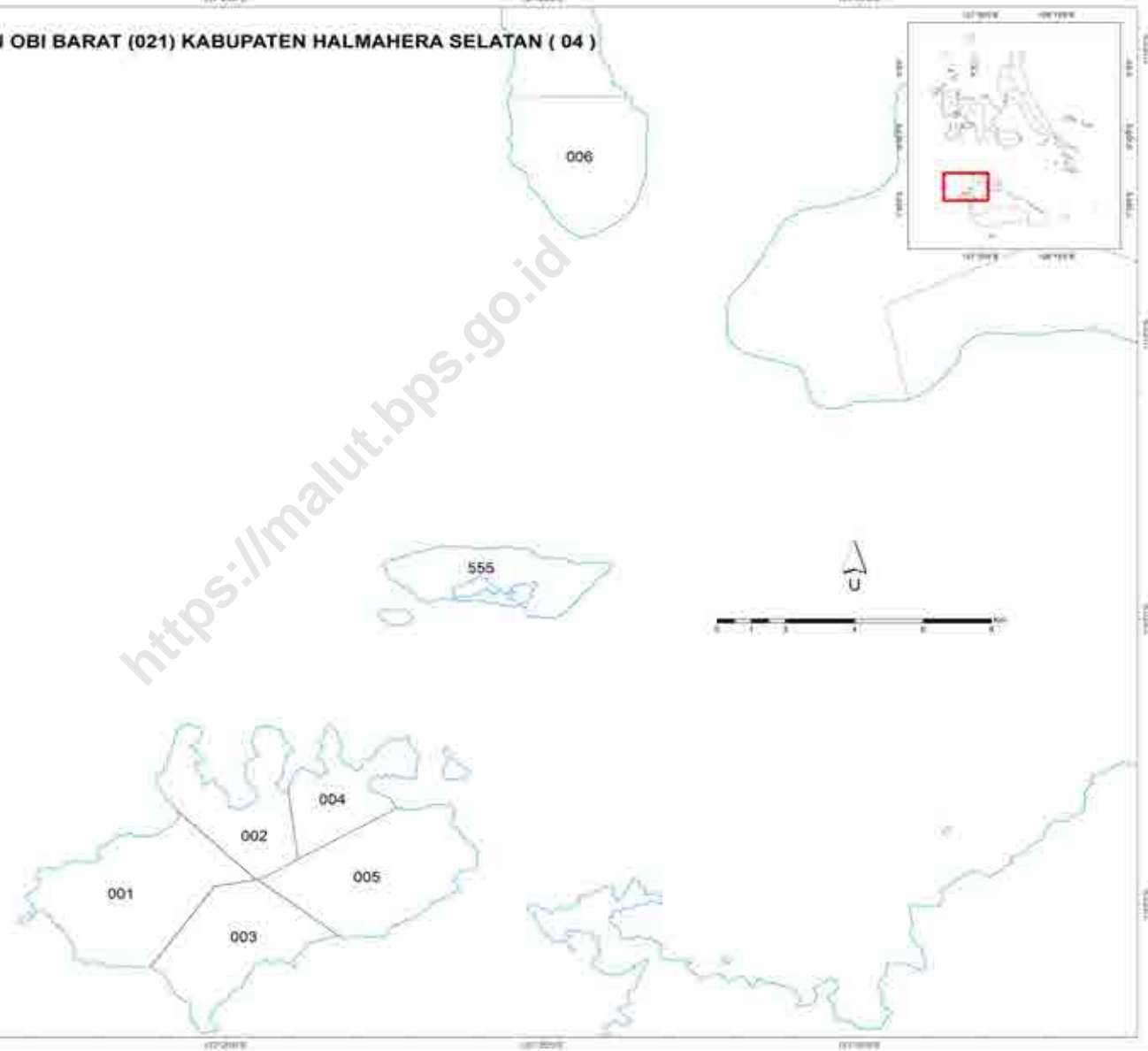


**GAMBAR PETA INDEKS KECAMATAN OBI BARAT (021) KABUPATEN HALMAHERA SELATAN (04)
PROVINSI MALUKU UTARA (82)**

KODE	DESA
001	MANATAHAN
002	JIKOHAY
003	ALAM KENANGA
004	SOA SANGAJI
005	ALAM PELITA
006	TAPA

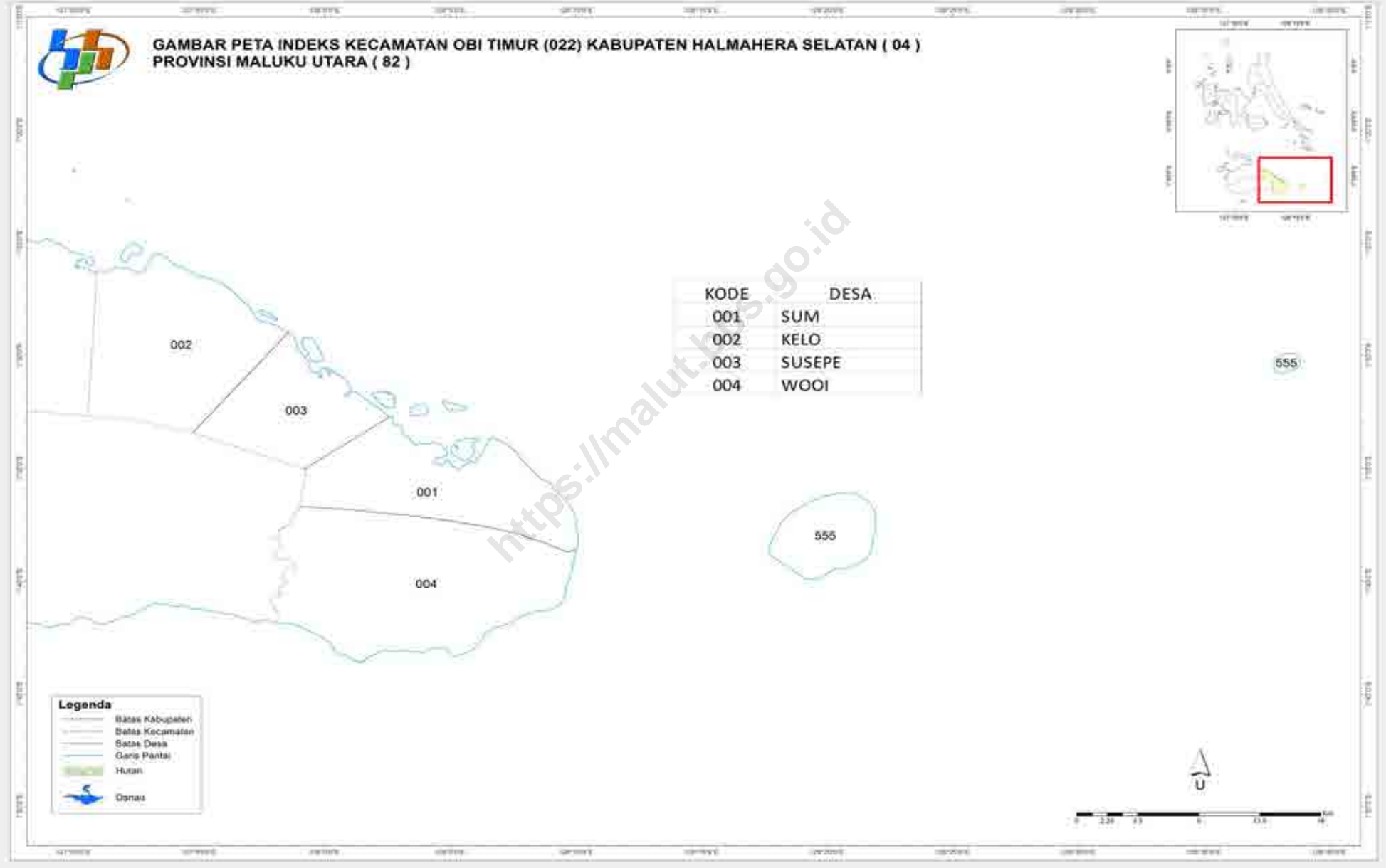
Legenda

	Batas Kabupaten
	Batas Kecamatan
	Batas Desa
	Garis Pantai
	Hutan
	Danau





**GAMBAR PETA INDEKS KECAMATAN OBI TIMUR (022) KABUPATEN HALMAHERA SELATAN (04)
PROVINSI MALUKU UTARA (82)**



KODE	DESA
001	SUM
002	KELO
003	SUSEPE
004	WOOI

Legenda

	Batas Kabupaten
	Batas Kecamatan
	Batas Desa
	Garis Pantai
	Hutan
	Danau

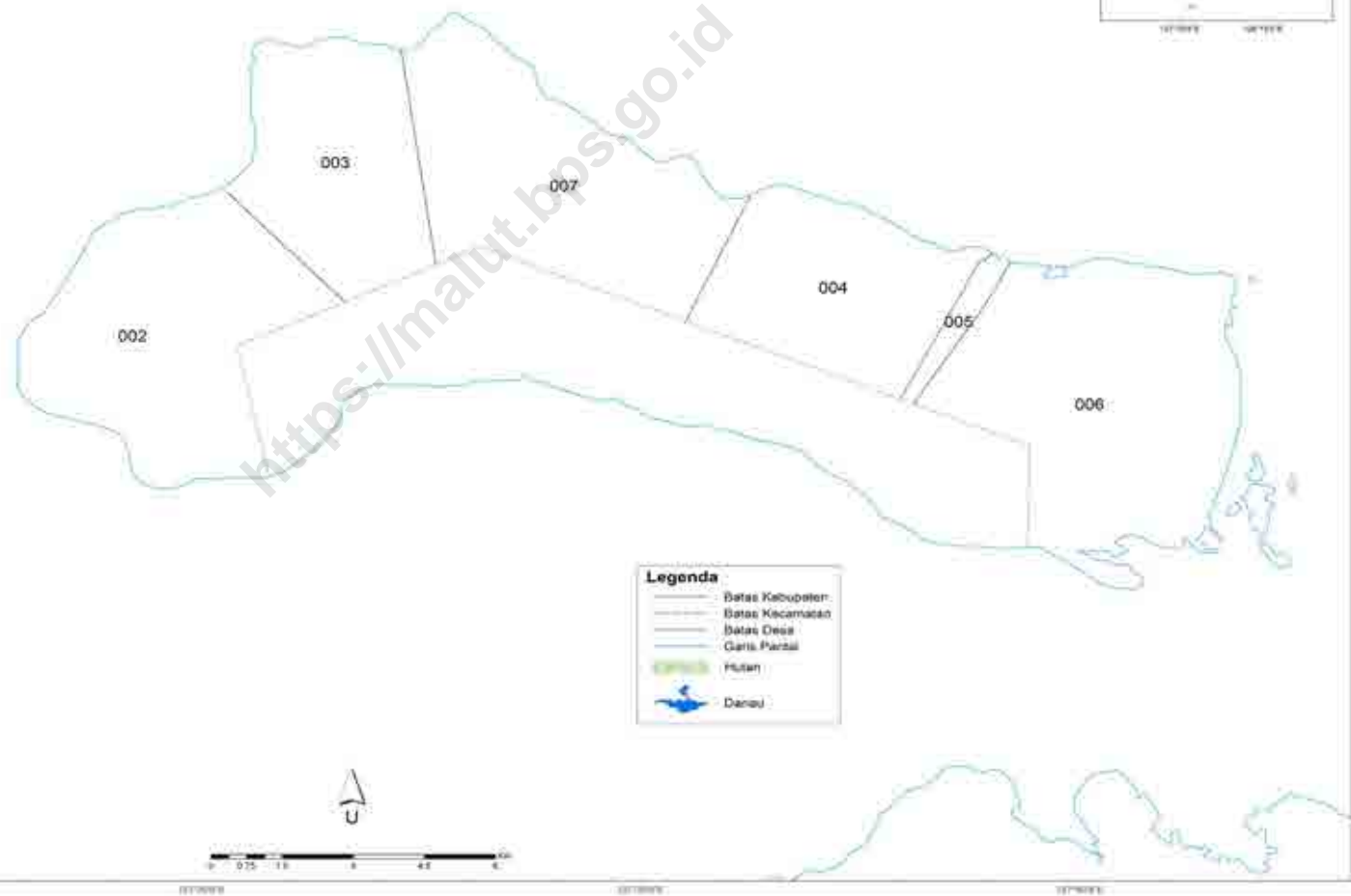




**GAMBAR PETA INDEKS KECAMATAN OBI UTARA (023) KABUPATEN HALMAHE SELATAN (04)
PROVINSI MALUKU UTARA (82)**

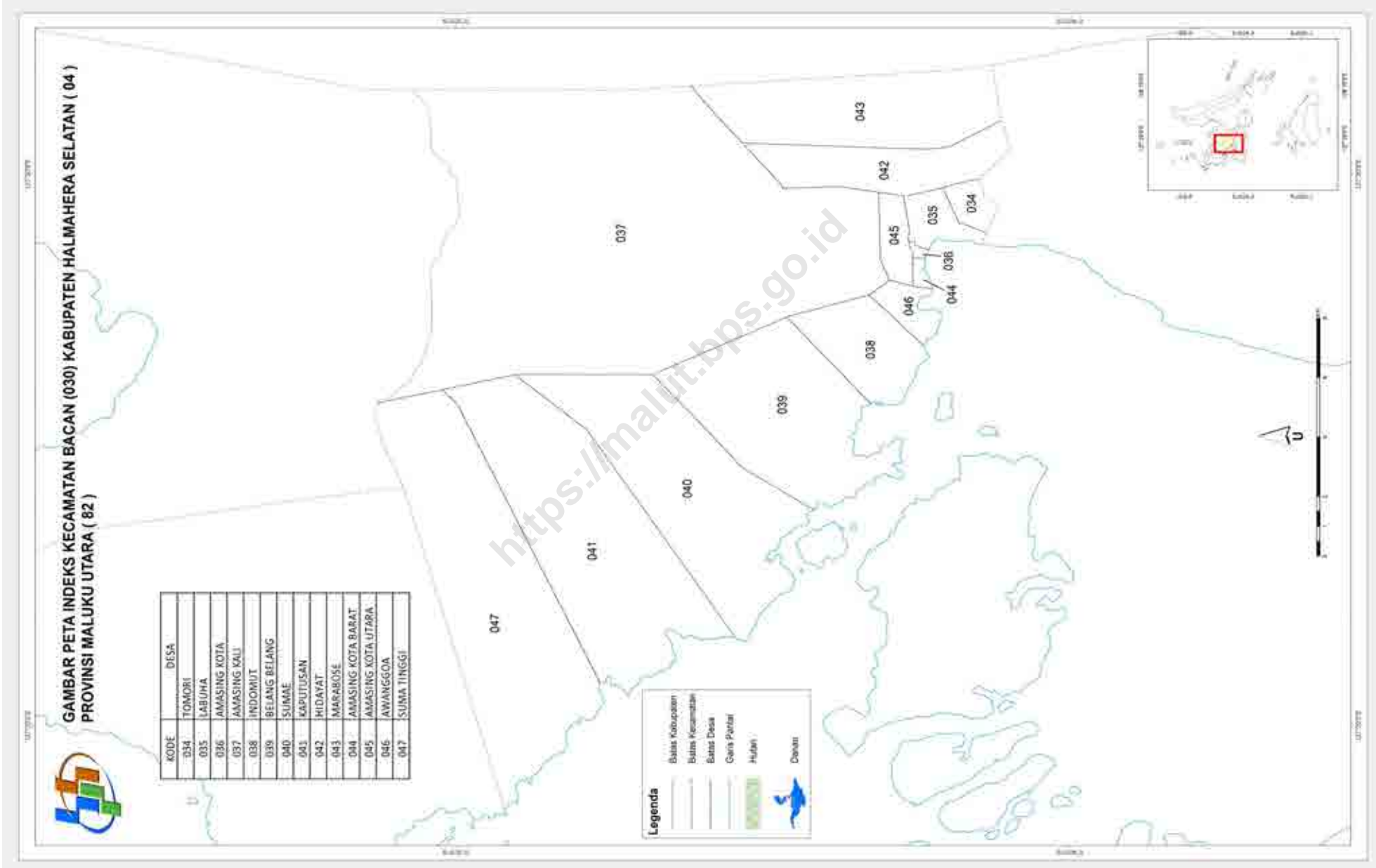


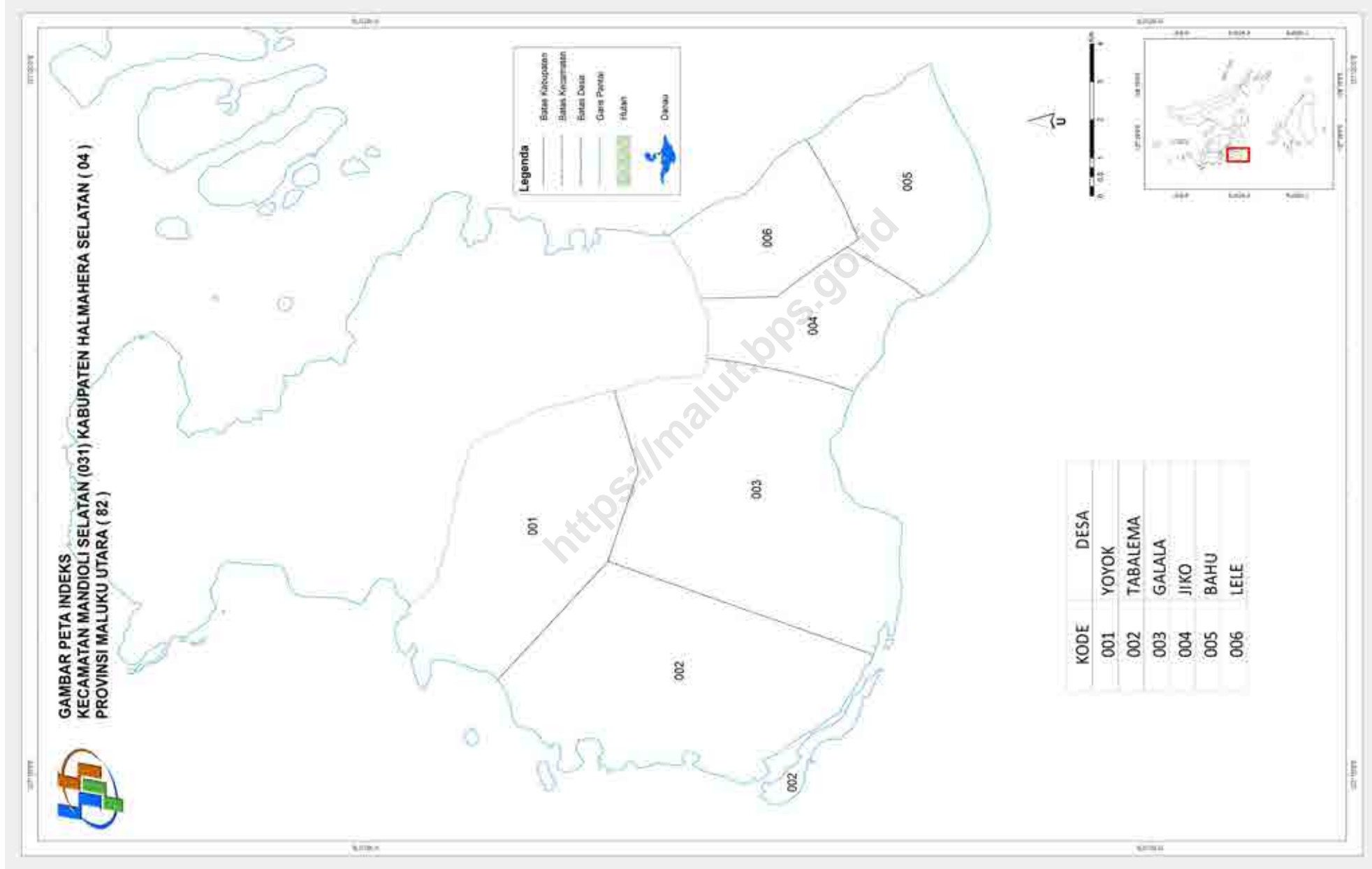
KODE	DESA
001	PASIR PUTIH
002	CAP
003	GALALA
004	MADAPOLO BARAT
005	MADAPOLO
006	MADAPOLO TIMUR
007	WARINGI



Legenda

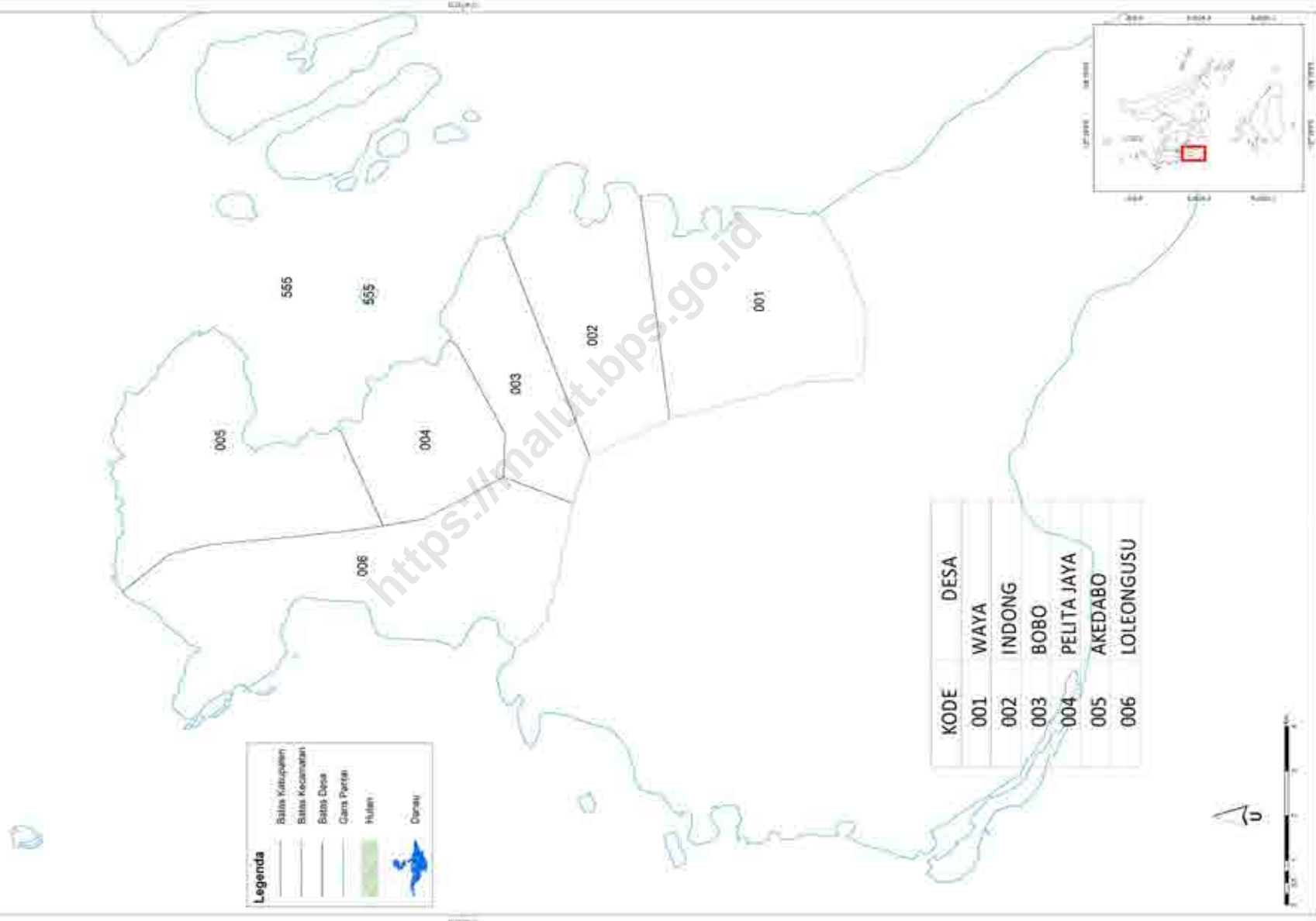
- Batas Kabupaten
- Batas Kecamatan
- Batas Desa
- Garis Pantai
- Hutan
- Danau







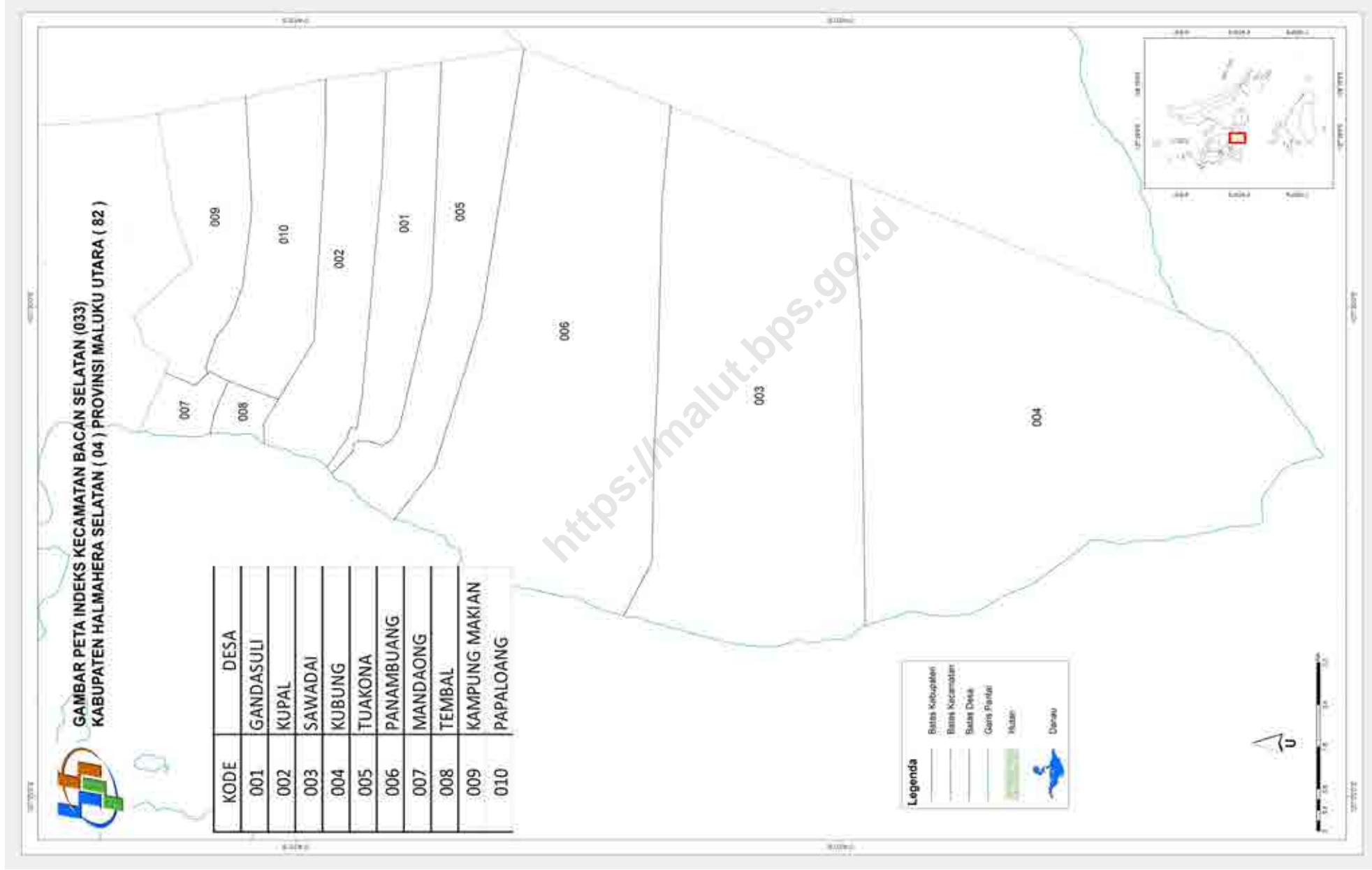
**GAMBAR PETA INDEKS KECAMATAN MANDIOLI UTARA (032)
KABUPATEN HALMAHERA SELATAN (04) PROVINSI MALUKU UTARA (82)**

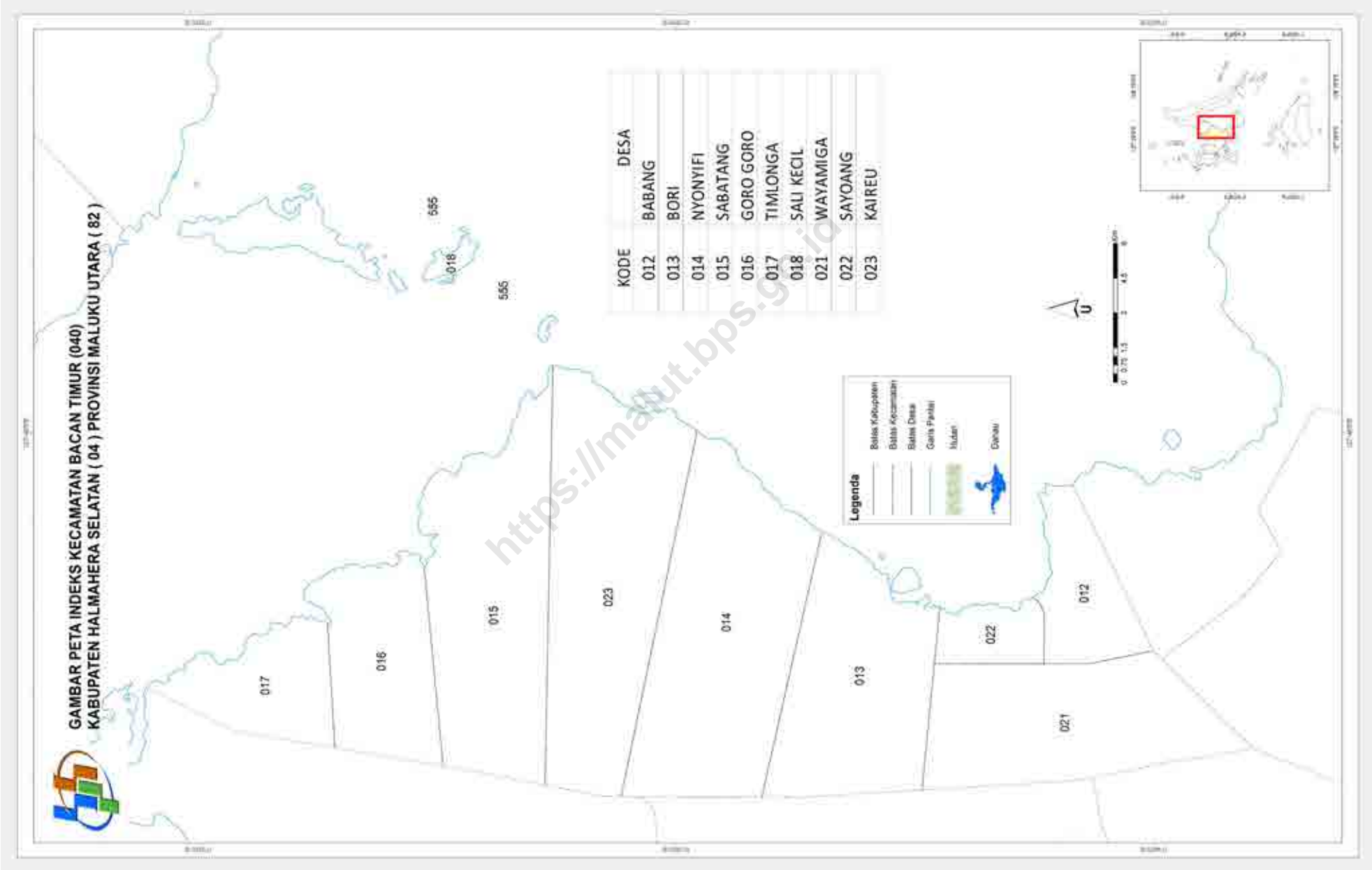


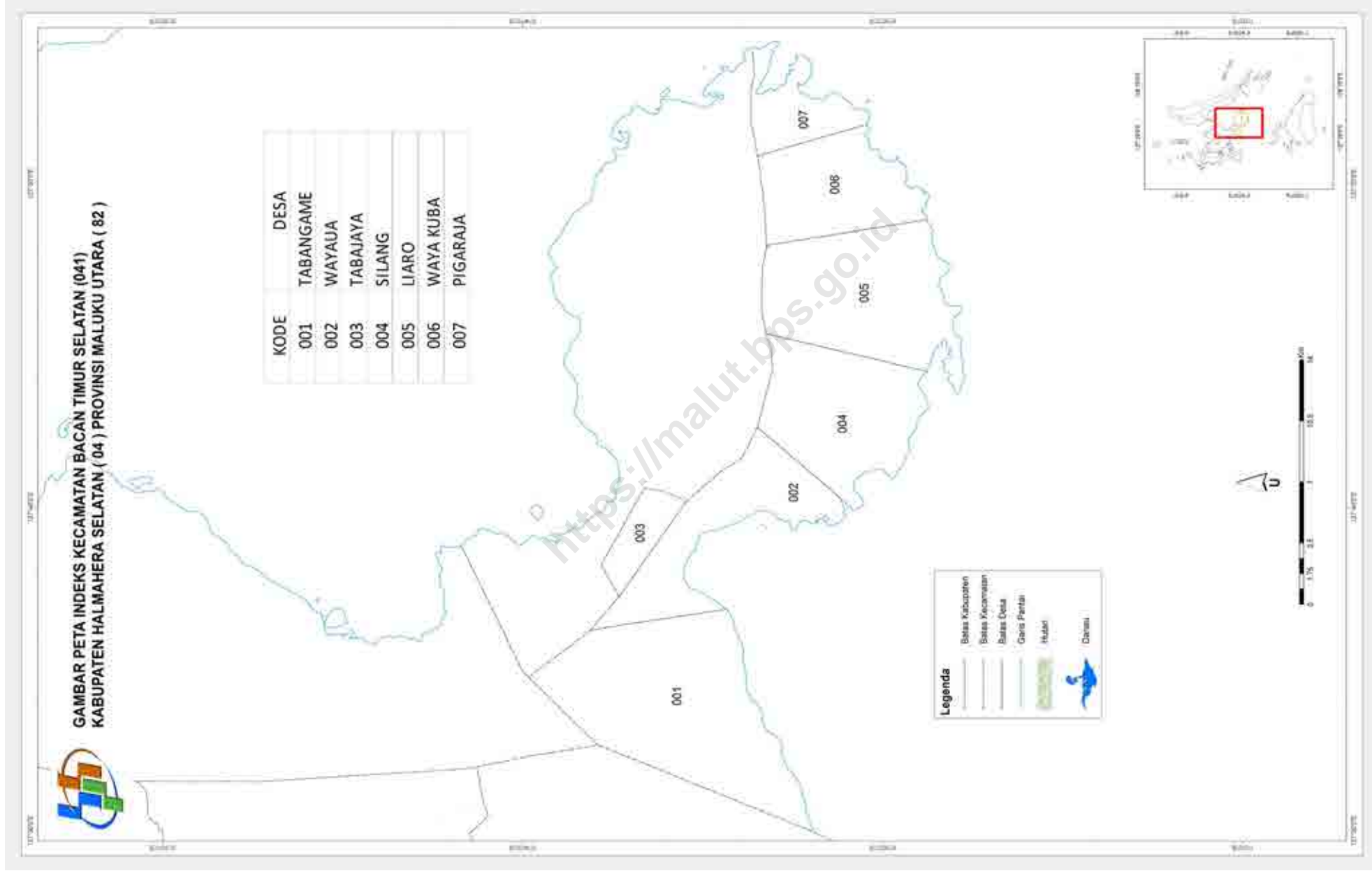
Legenda

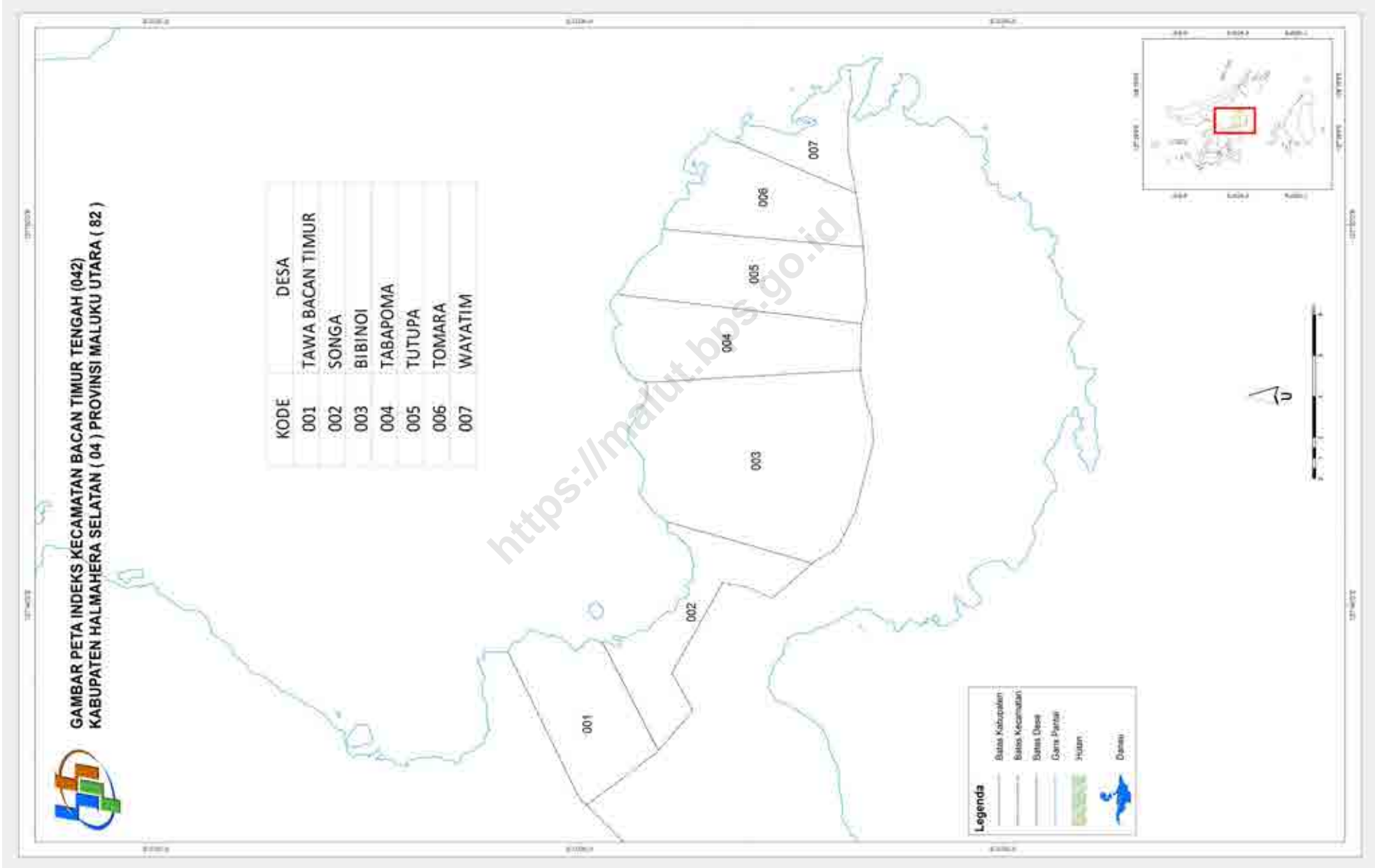
	Batas Kabupaten
	Batas Kecamatan
	Batas Desa
	Cara Perairan
	Hutan
	Danau

KODE	DESA
001	WAYA
002	INDONG
003	BOBO
004	PELITA JAYA
005	AKEDABO
006	LOLEONGUSU



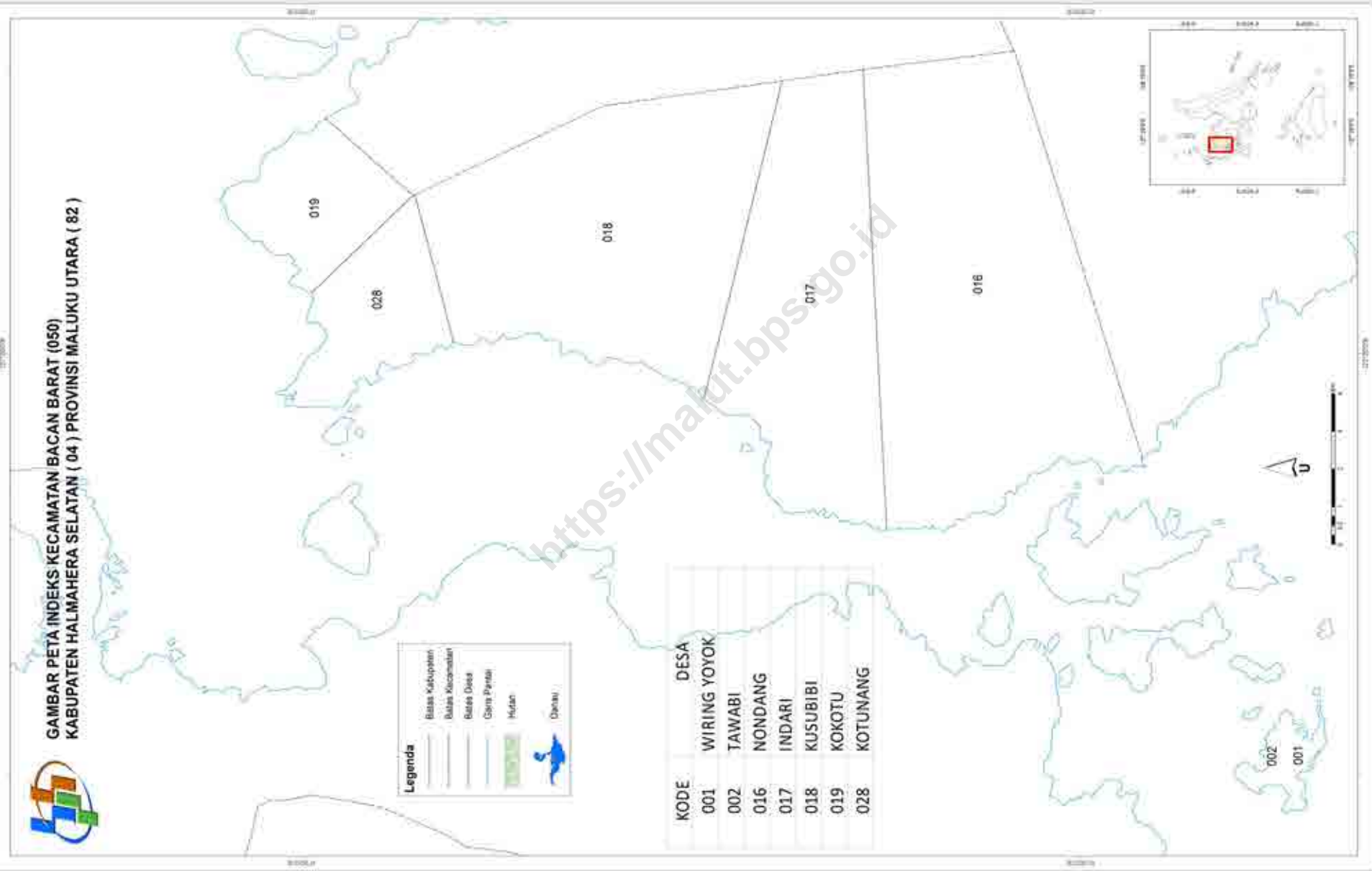






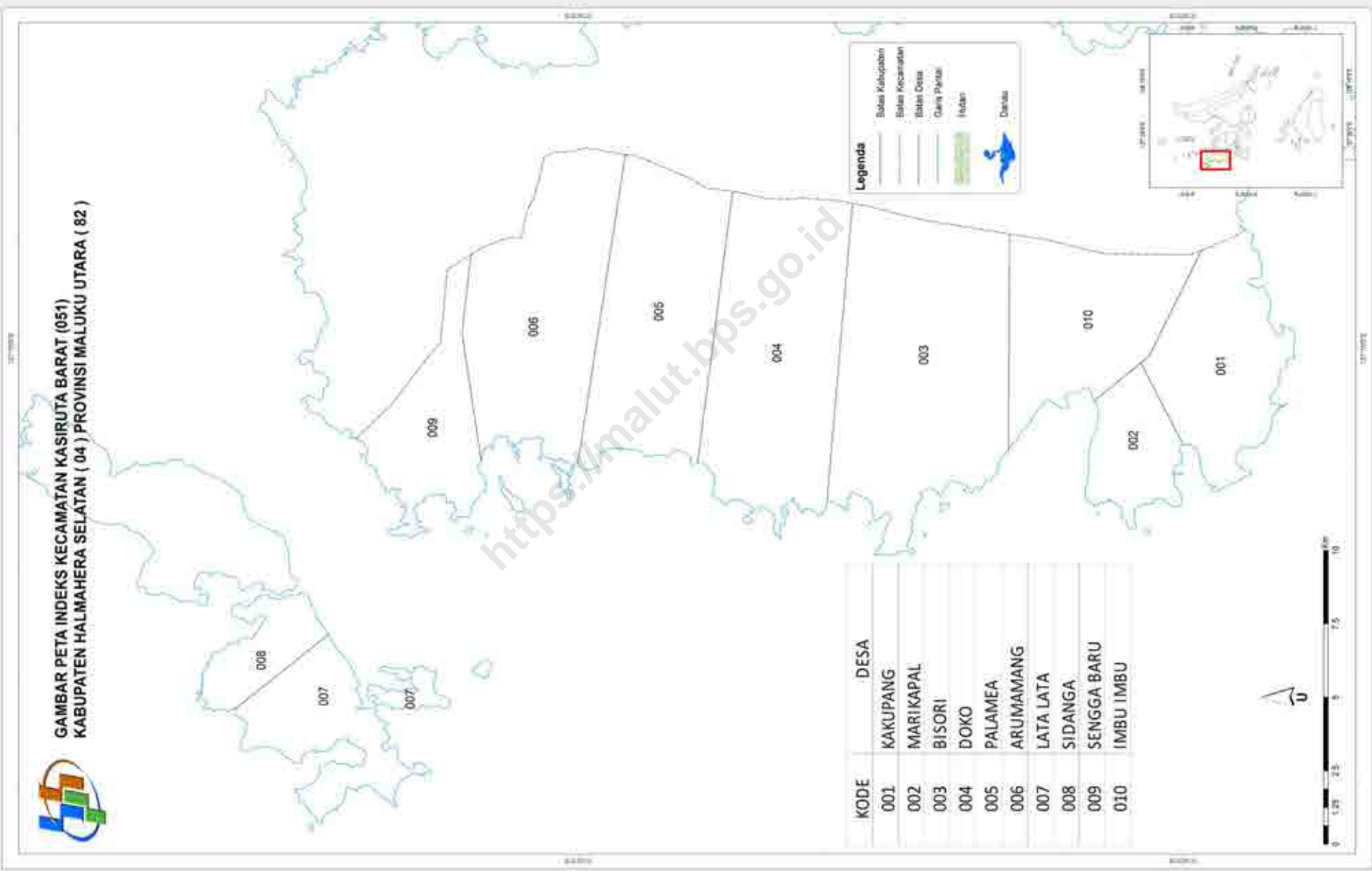


**GAMBAR PETA INDEKS KECAMATAN BACAN BARAT (050)
KABUPATEN HALMAHERA SELATAN (04) PROVINSI MALUKU UTARA (82)**





GAMBAR PETA INDEKS KECAMATAN KASIRUTA BARAT (051)
KABUPATEN HALMAHERA SELATAN (04) PROVINSI MALUKU UTARA (82)

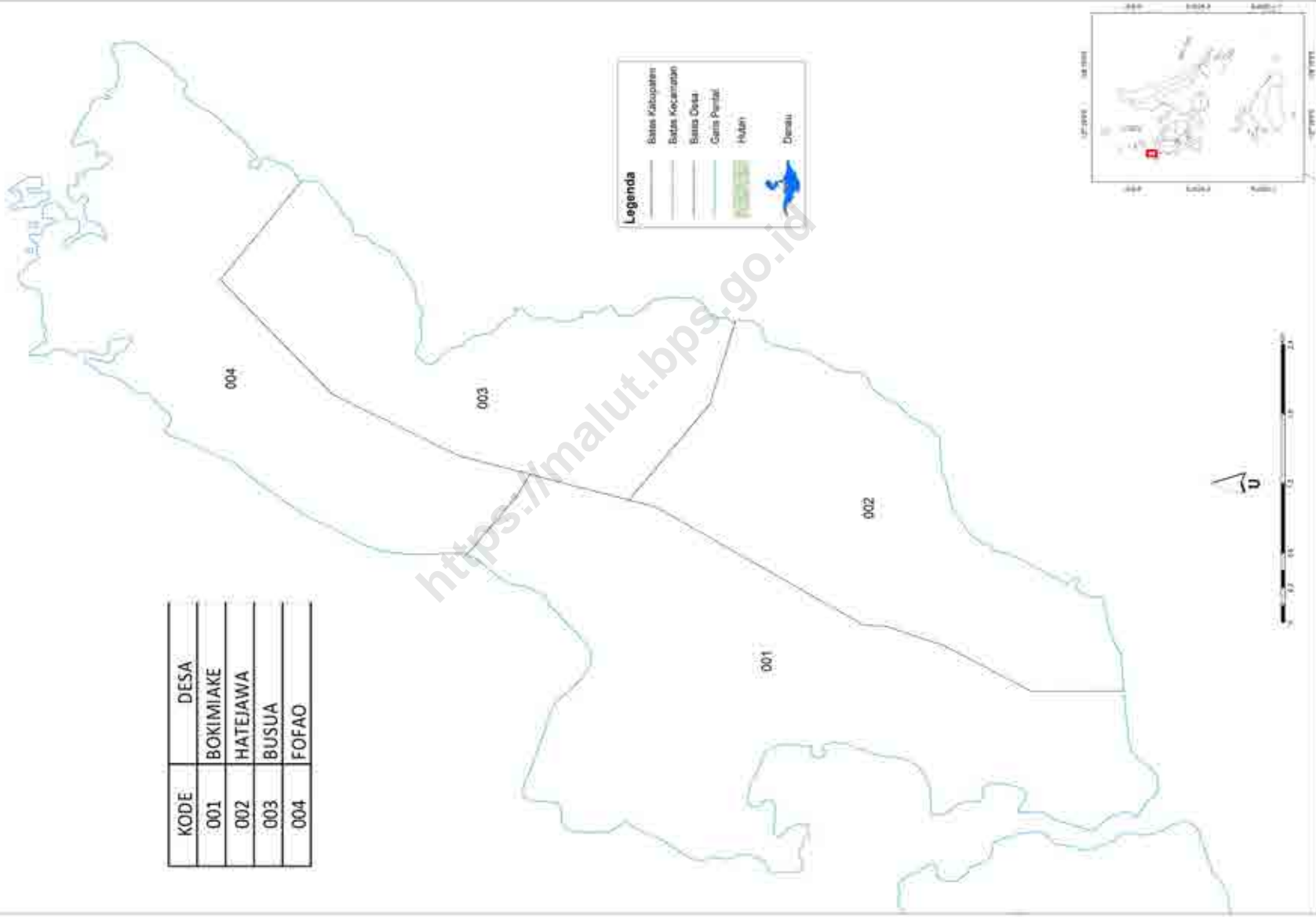


KODE	DESA
001	KAKUPANG
002	MARIKAPAL
003	BISORI
004	DOKO
005	PALAMEA
006	ARUMAMANG
007	LATA LATA
008	SIDANGA
009	SENGGA BARU
010	IMBU IMBU



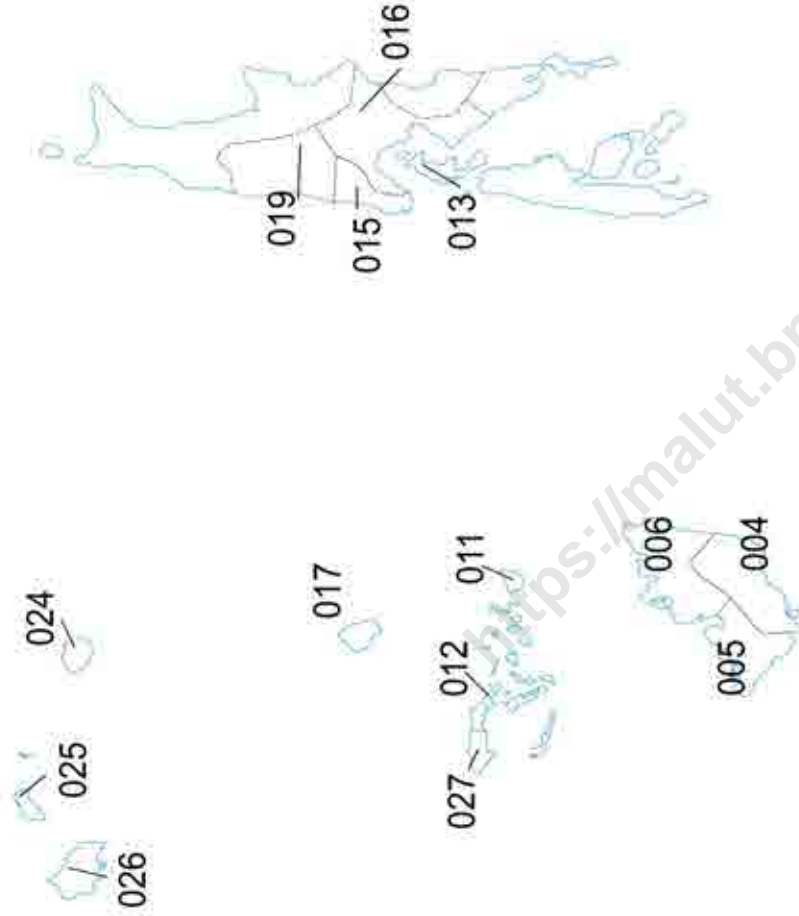
GAMBAR PETA INDEKS KECAMATAN KAYOA BARAT (061)
KABUPATEN HALMAHERA SELATAN (04) PROVINSI MALUKU UTARA (82)

KODE	DESA
001	BOKIMIAKE
002	HATEJAWA
003	BUSUA
004	FOFAO






GAMBAR PETA INDEKS KECAMATAN KAYOA (060)
KABUPATEN HALMAHERA SELATAN (04) PROVINSI MALUKU UTARA (82)

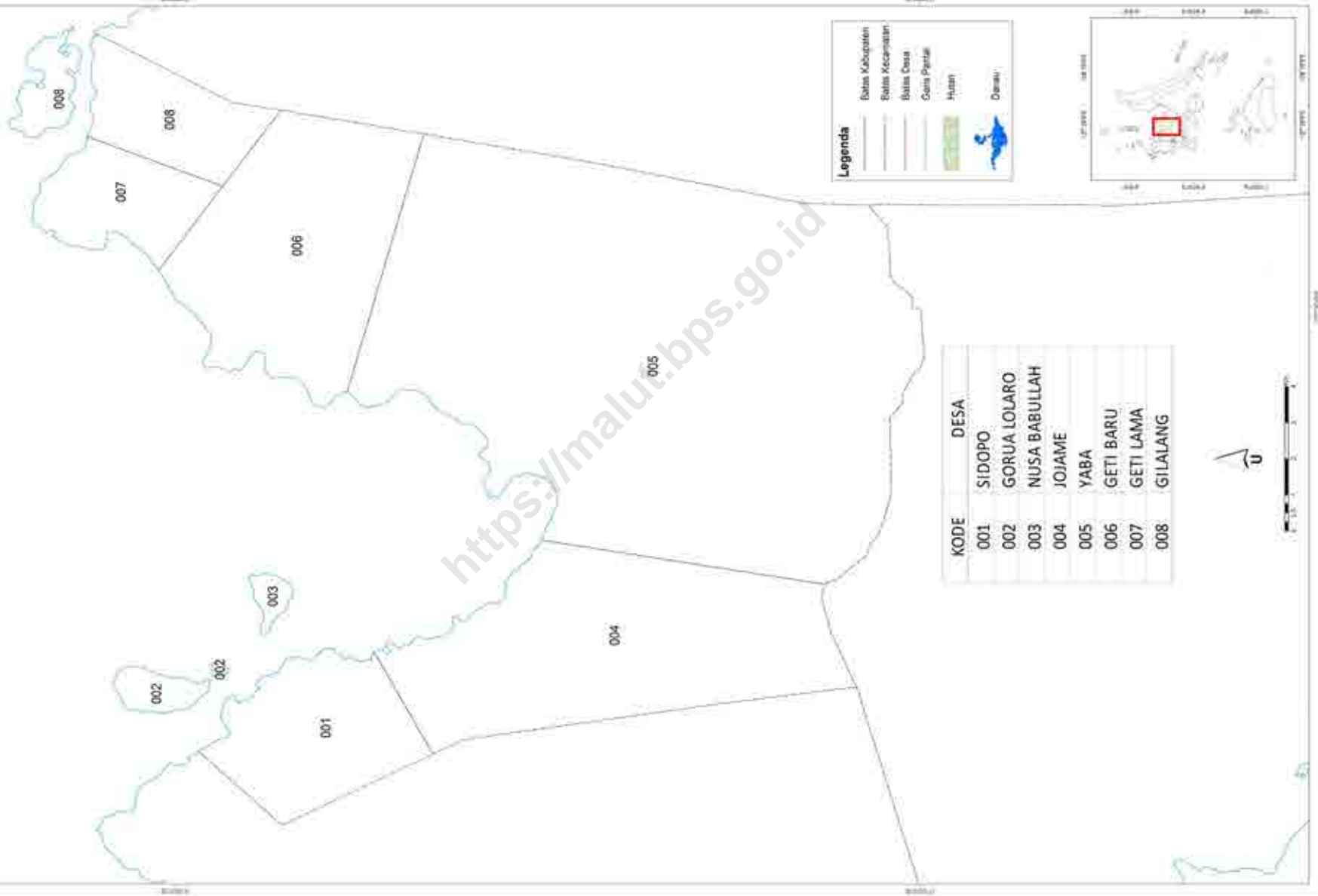


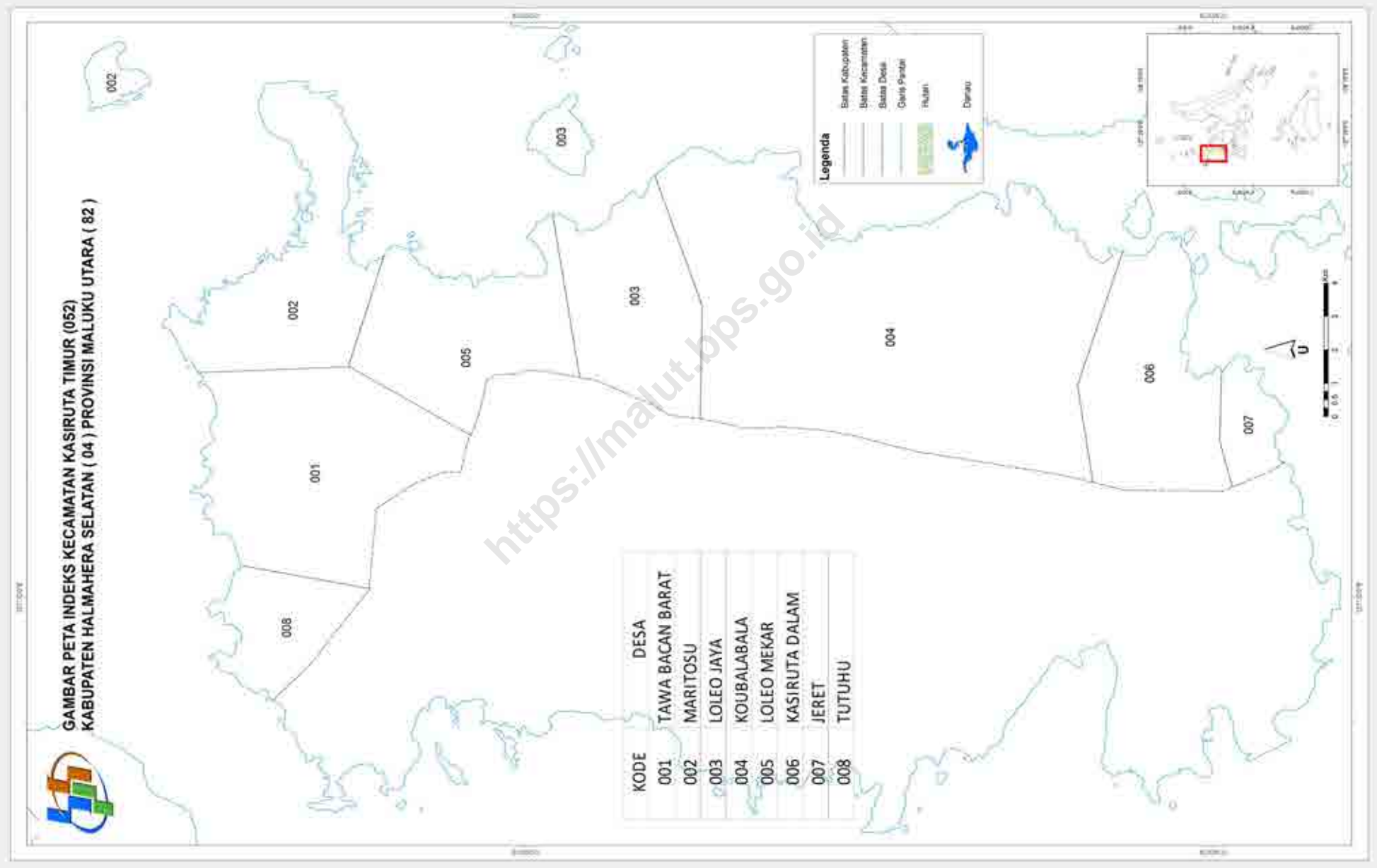
KODE	DESA
004	LIGUA
005	KIDA
006	BULI
011	LELEI
012	TALIMAU
013	TAWABI
015	GURJAPIN
016	BAJO
017	GUNANGE
019	KARAMAT
024	LAIGOMA
025	GAFI
026	SIKO
027	DOROLAMO





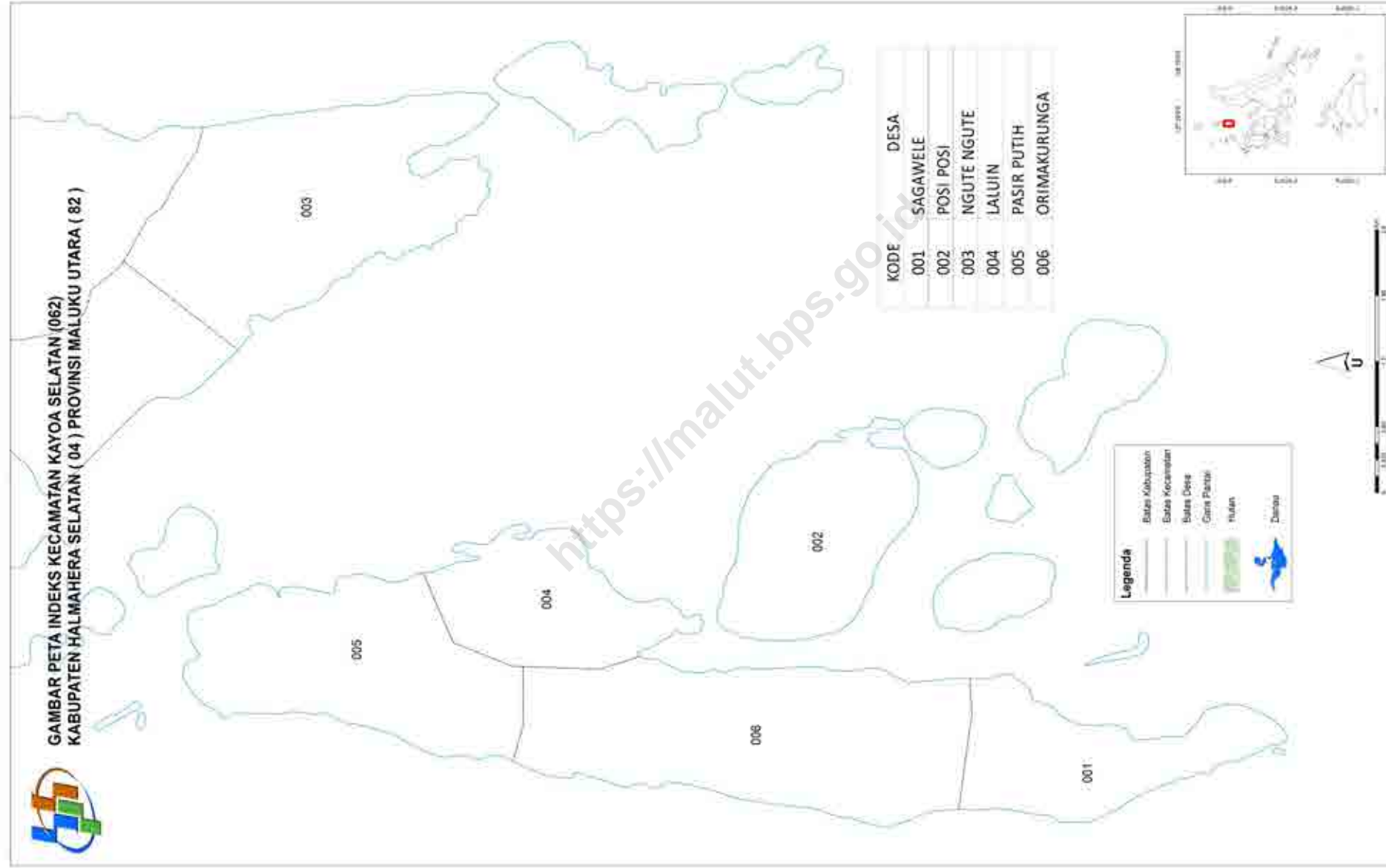
GAMBAR PETA INDEKS KECAMATAN BACAN BARAT UTARA (053)
KABUPATEN HALMAHERA SELATAN (04) PROVINSI MALUKU UTARA (82)





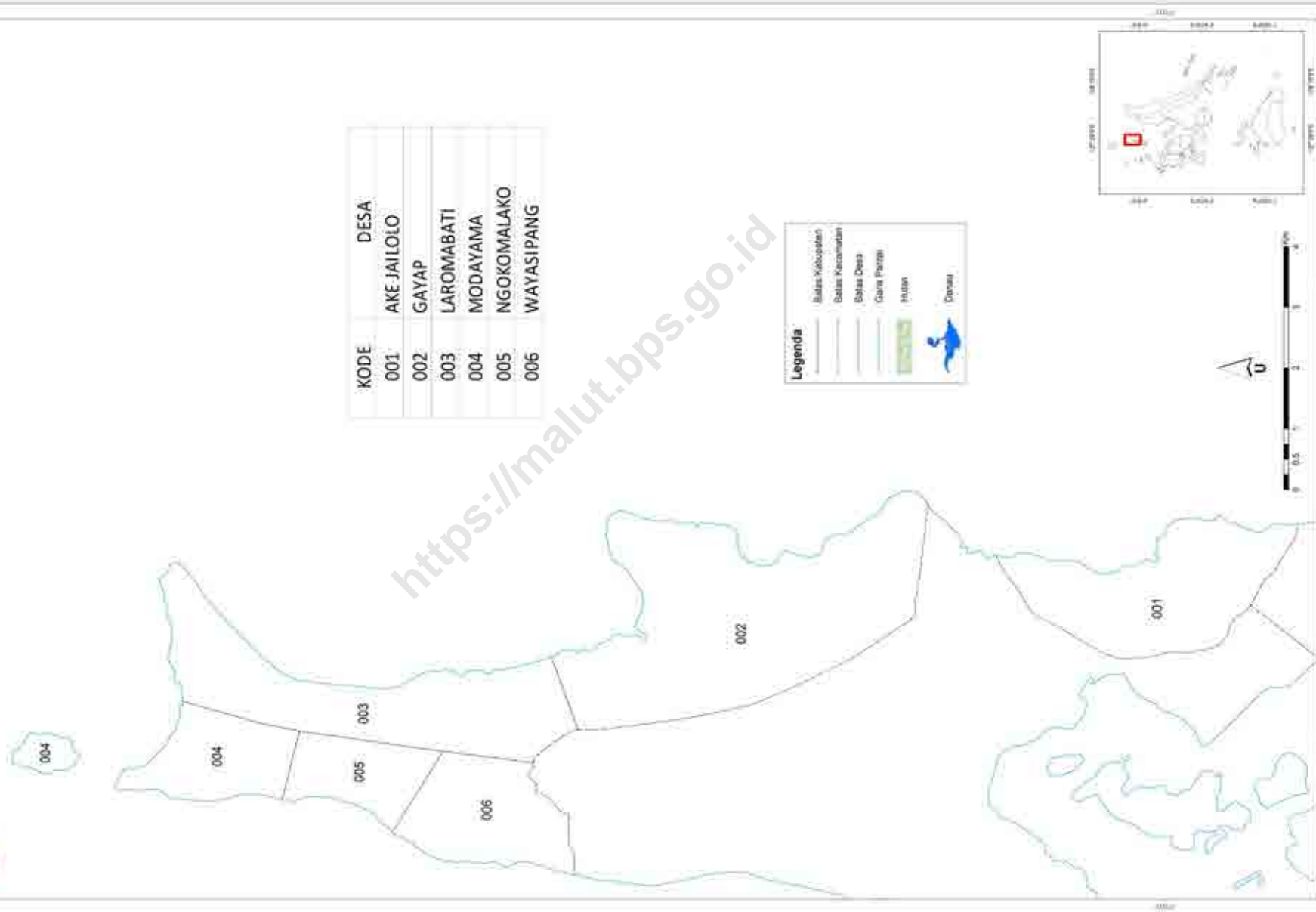


GAMBAR PETA INDEKS KECAMATAN KAYOA SELATAN (062)
KABUPATEN HALMAHERA SELATAN (04) PROVINSI MALUKU UTARA (82)



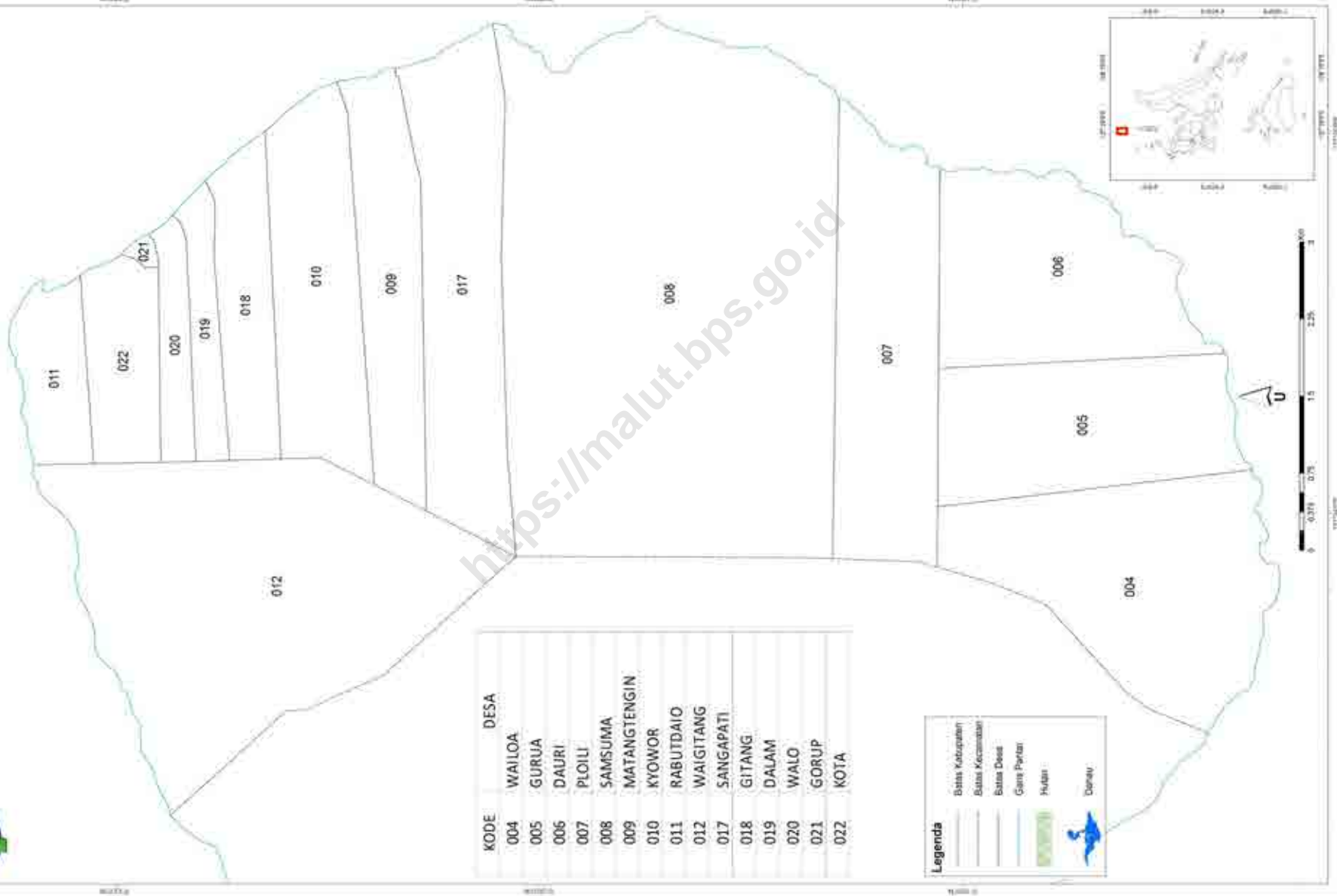


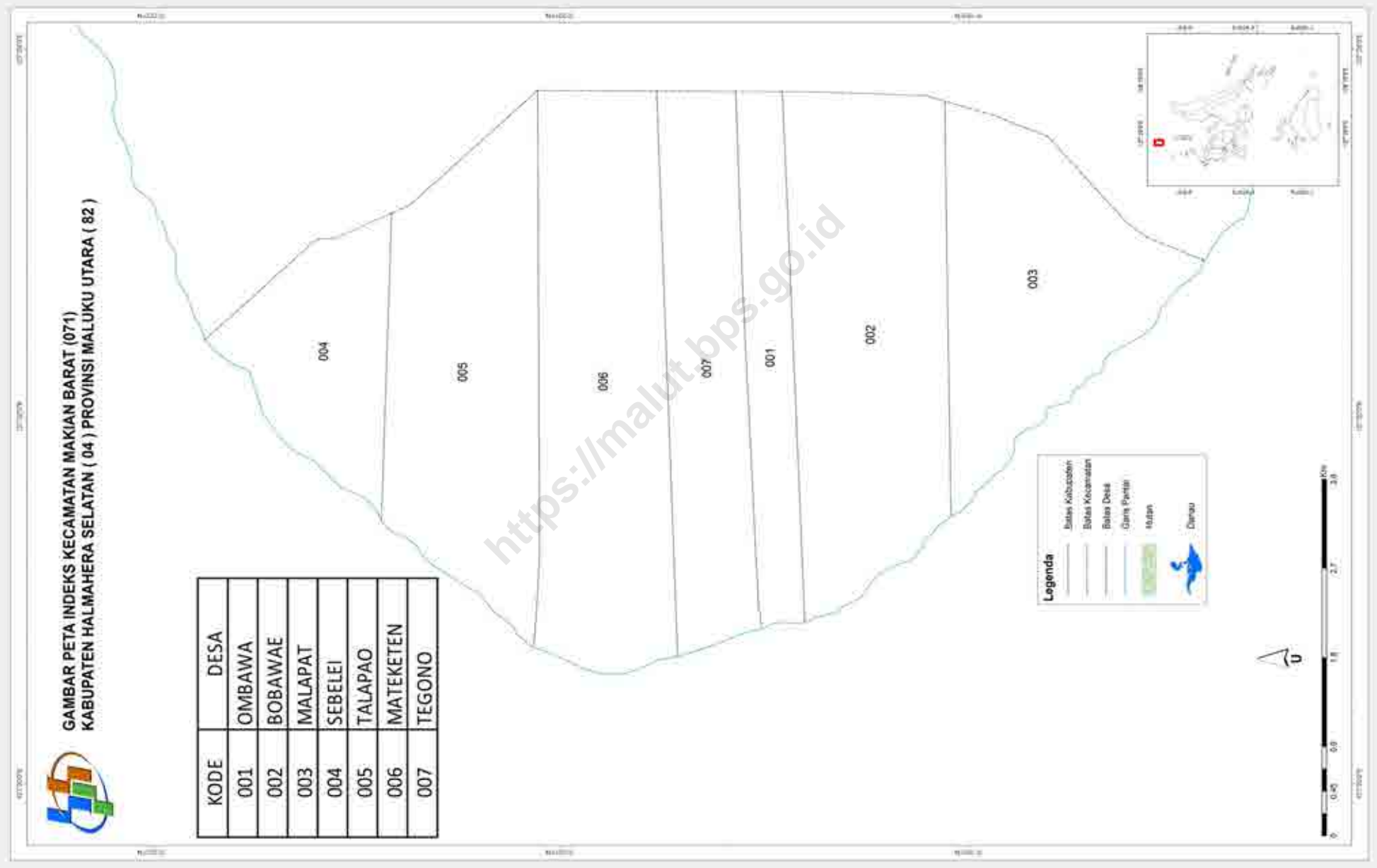
**GAMBAR PETA INDEKS KECAMATAN KAYOA UTARA (063)
KABUPATEN HALMAHERA SELATAN (04) PROVINSI MALUKU UTARA (82)**

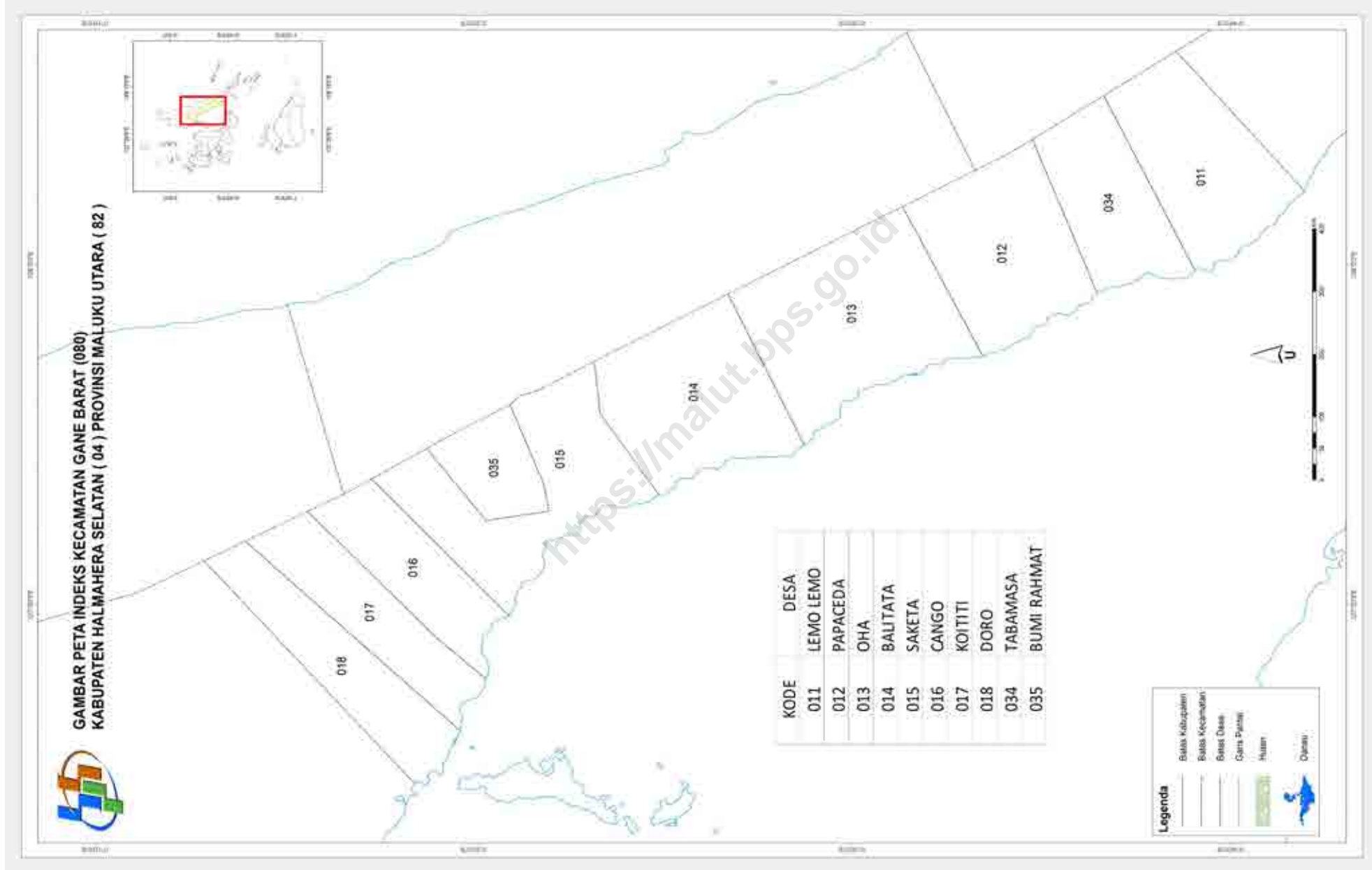


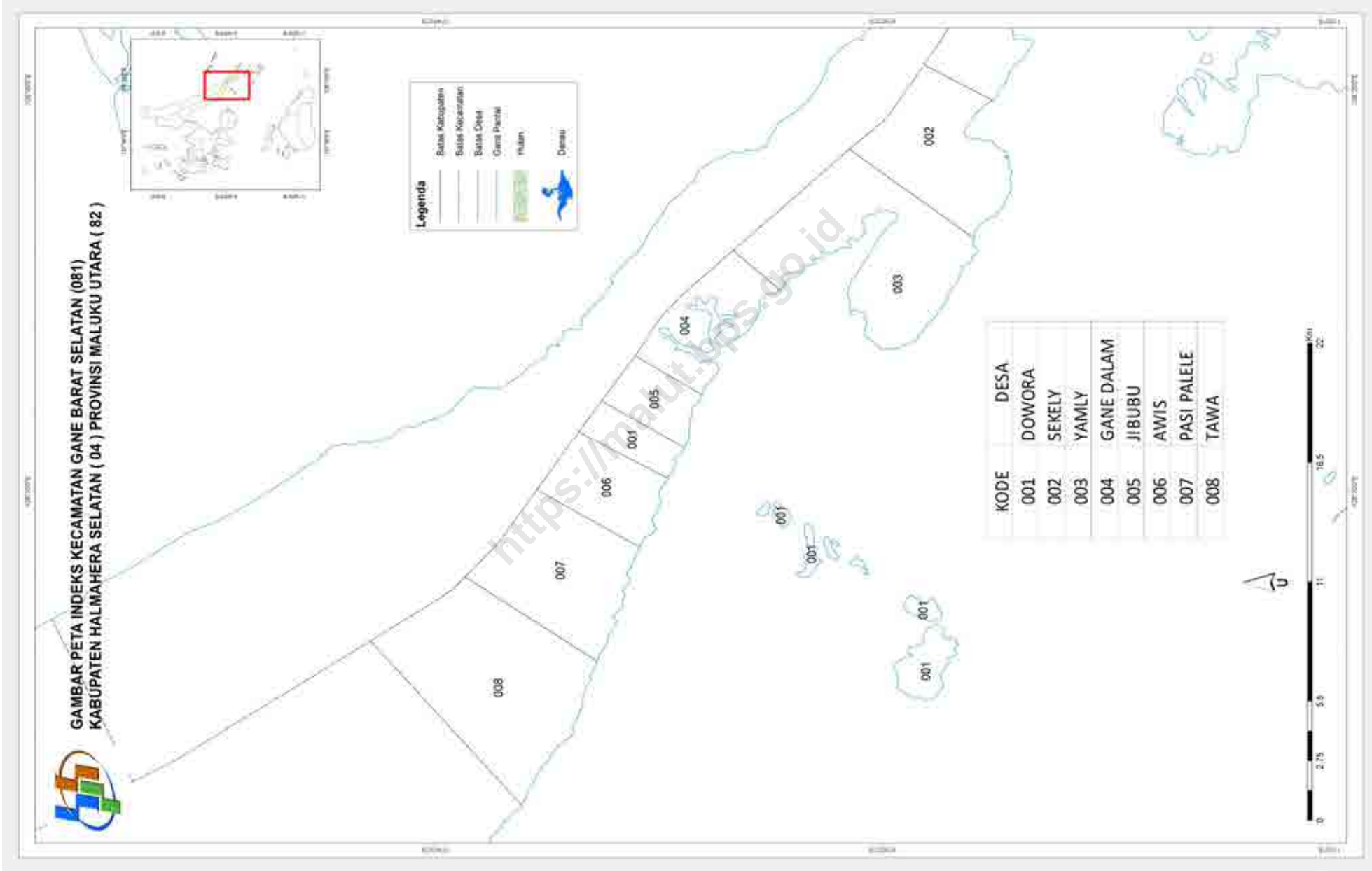


**GAMBAR PETA INDEKS KECAMATAN PULAU MAKIAN (070)
KABUPATEN HALMAHERA SELATAN (04) PROVINSI MALUKU UTARA (82)**





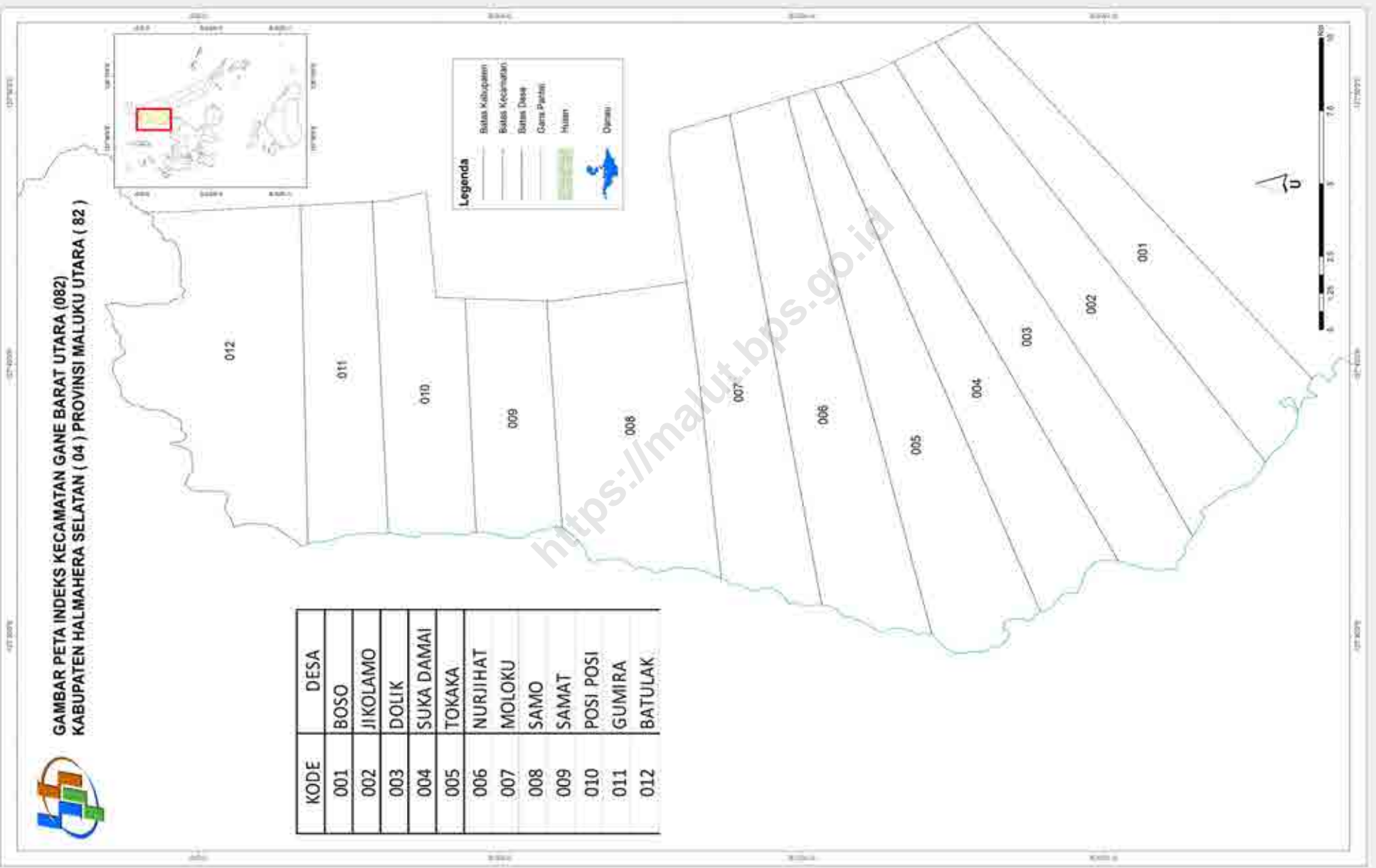






**GAMBAR PETA INDEKS KECAMATAN GANE BARAT UTARA (082)
KABUPATEN HALMAHERA SELATAN (04) PROVINSI MALUKU UTARA (82)**

KODE	DESA
001	BOSO
002	JIKOLAMO
003	DOLIK
004	SUKA DAMAI
005	TOKAKA
006	NURJIHAT
007	MOLOKU
008	SAMO
009	SAMAT
010	POSI POSI
011	GUMIRA
012	BATULAK





**GAMBAR PETA INDEKS KECAMATAN KEP. JORONGA (083)
KABUPATEN HALMAHERA SELATAN (04) PROVINSI MALUKU UTARA (82)**



KODE	DESA
001	GONONE
002	PULAU GALA
003	TAWABI
004	KUKUPANG
005	KURUNGA
006	YOMEN
007	LIBOBA HIJRAH

<https://malut.bps.go.id>

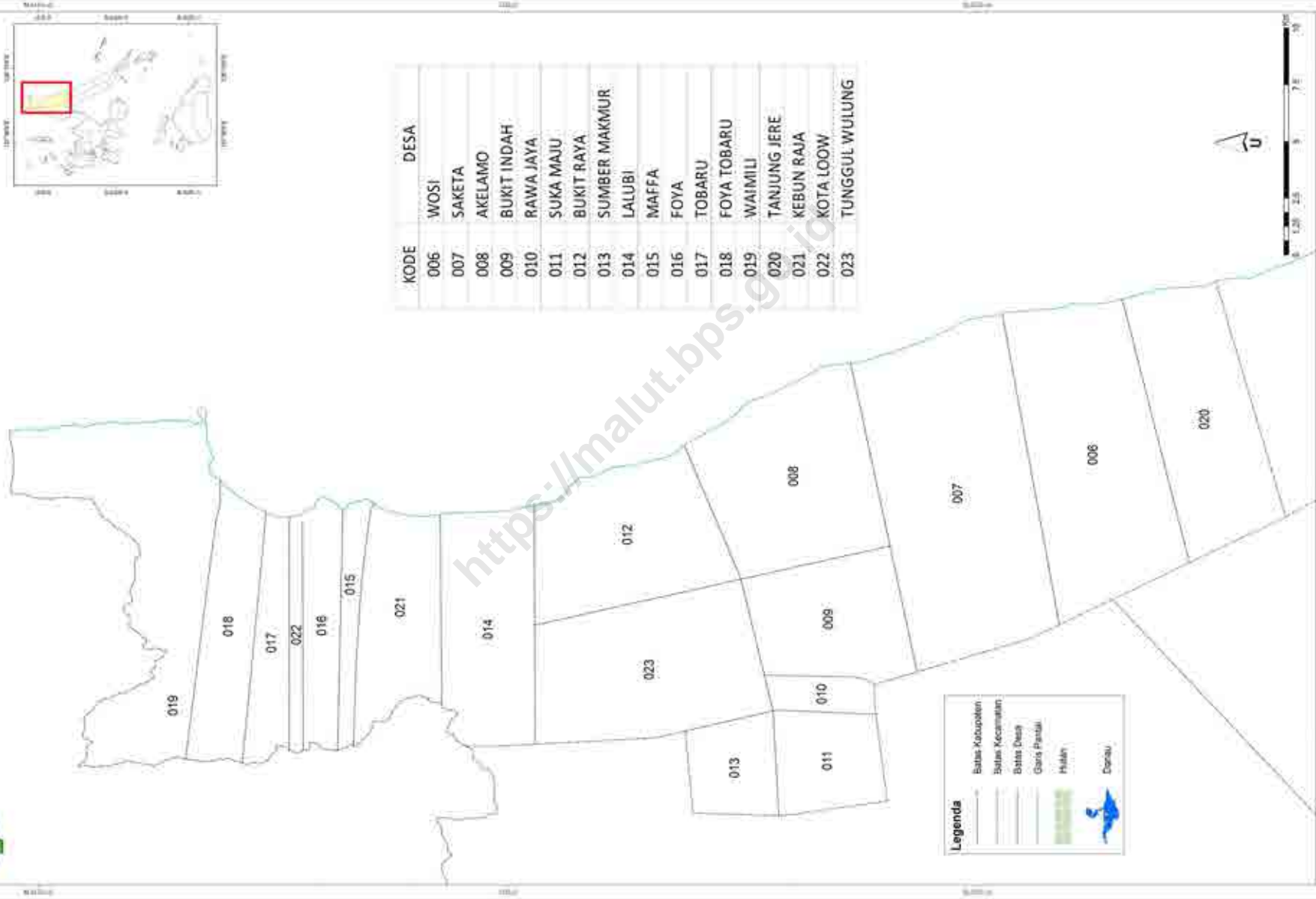
Legenda

- Batas Kabupaten
- Batas Kecamatan
- Batas Desa
- Cara Pantai
- Hutan
- Daerah



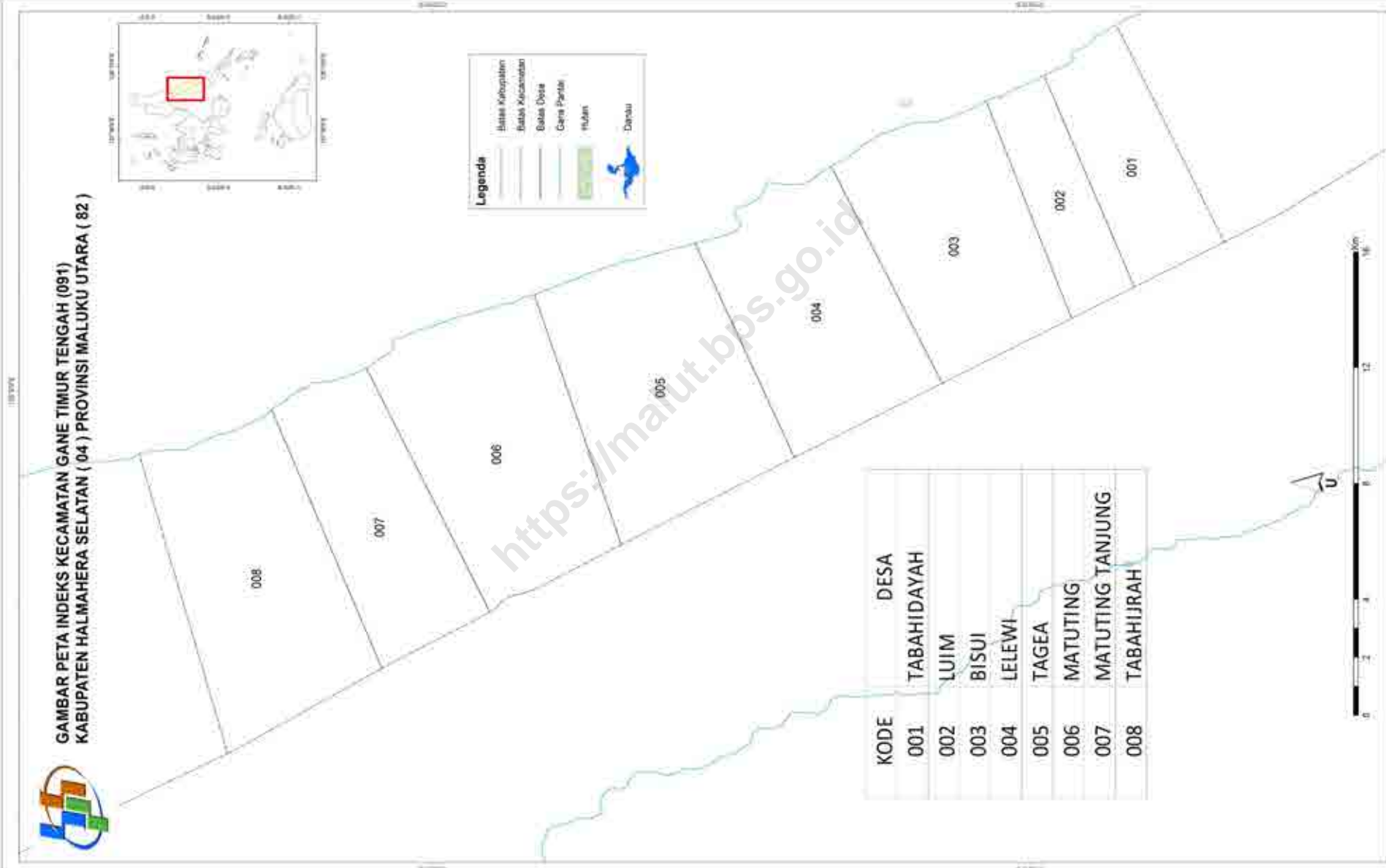



GAMBAR PETA INDEKS KECAMATAN GANE TIMUR (090)
KABUPATEN HALMAHERA SELATAN (04) PROVINSI MALUKU UTARA (82)





GAMBAR PETA INDEKS KECAMATAN GANE TIMUR TENGAH (091)
KABUPATEN HALMAHERA SELATAN (04) PROVINSI MALUKU UTARA (82)

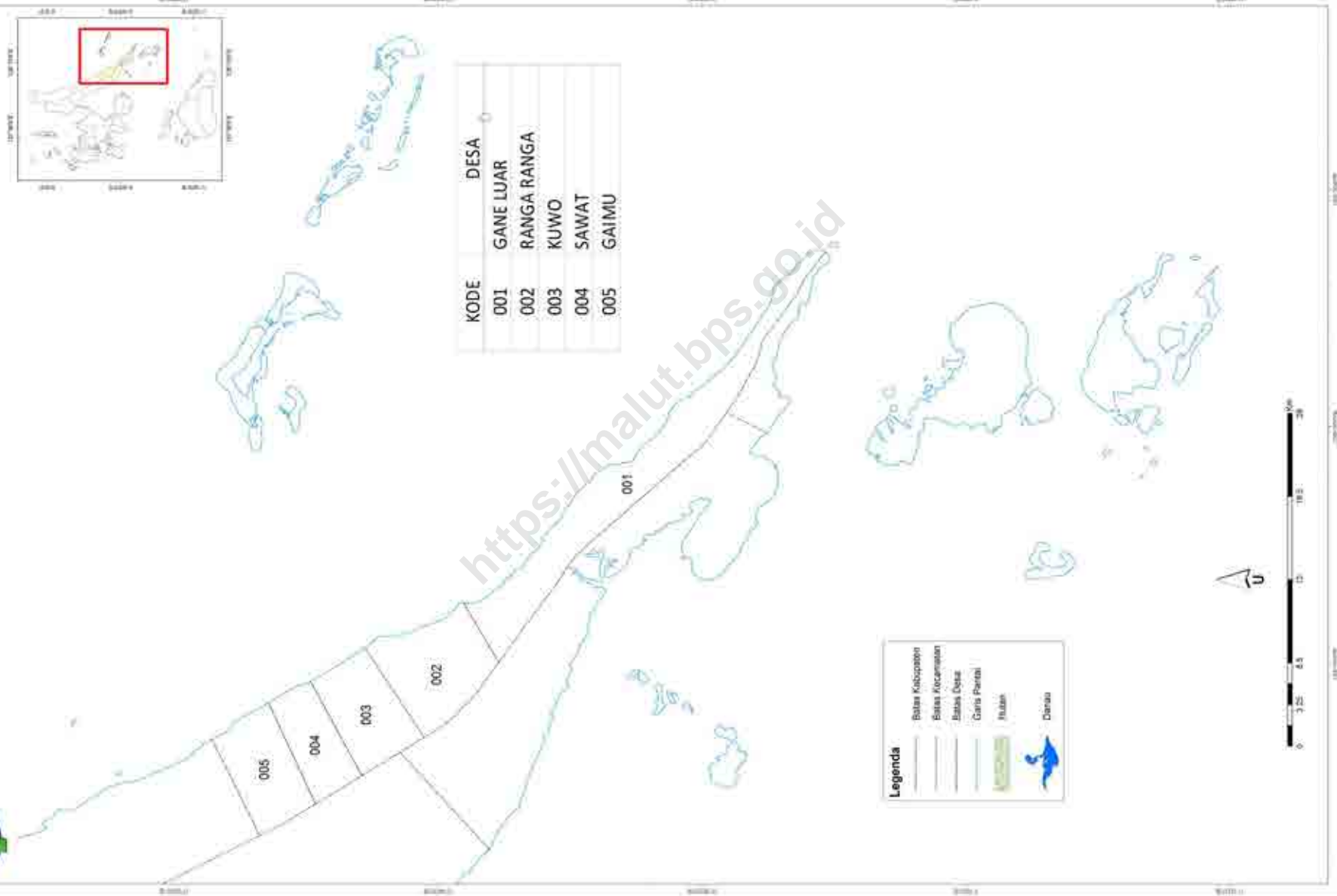


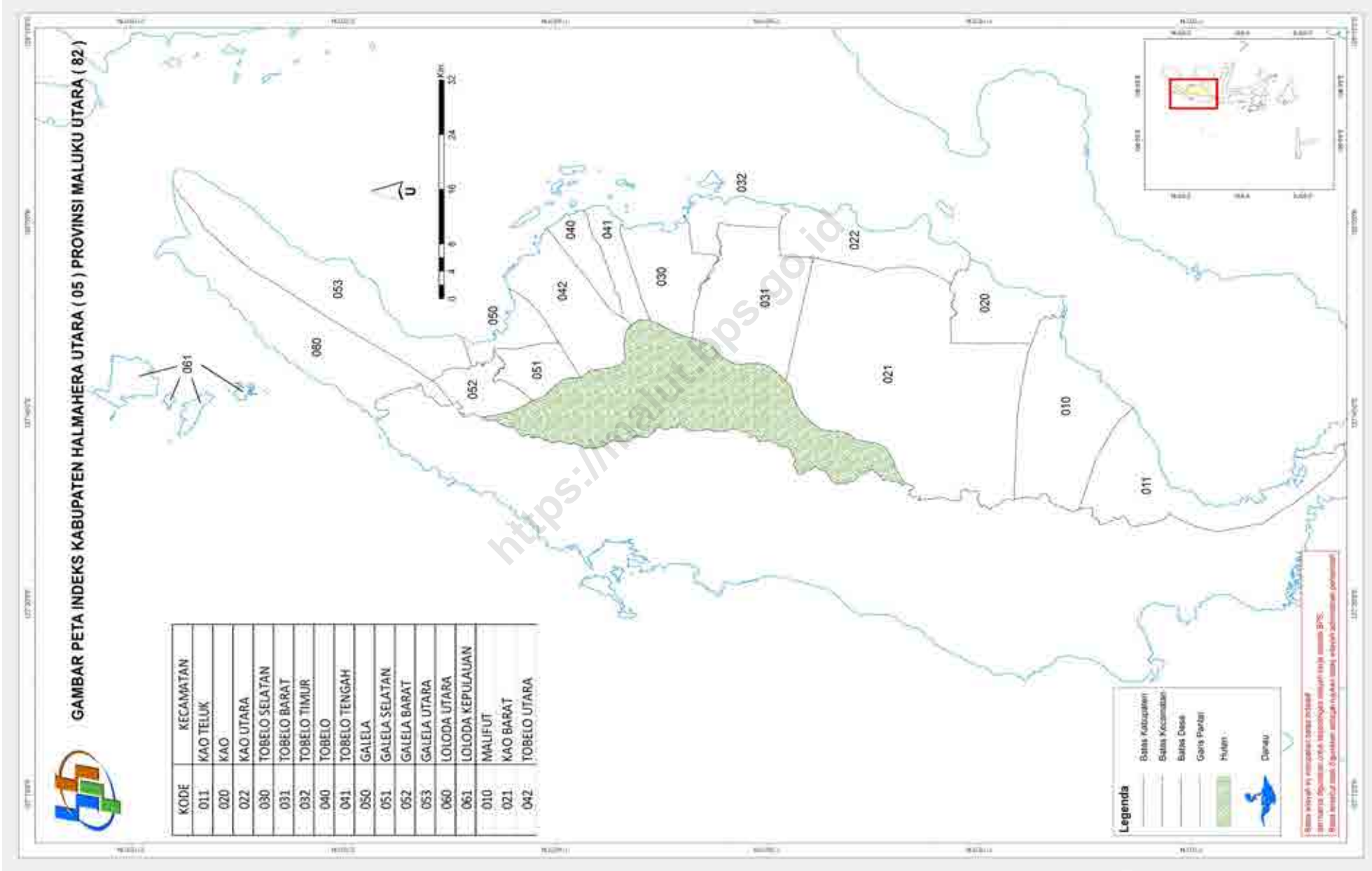
KODE	DESA
001	TABAHIDAYAH
002	LUIIM
003	BISUI
004	LELEWI
005	TAGEA
006	MATUTING
007	MATUTING TANJUNG
008	TABAHIJRAH





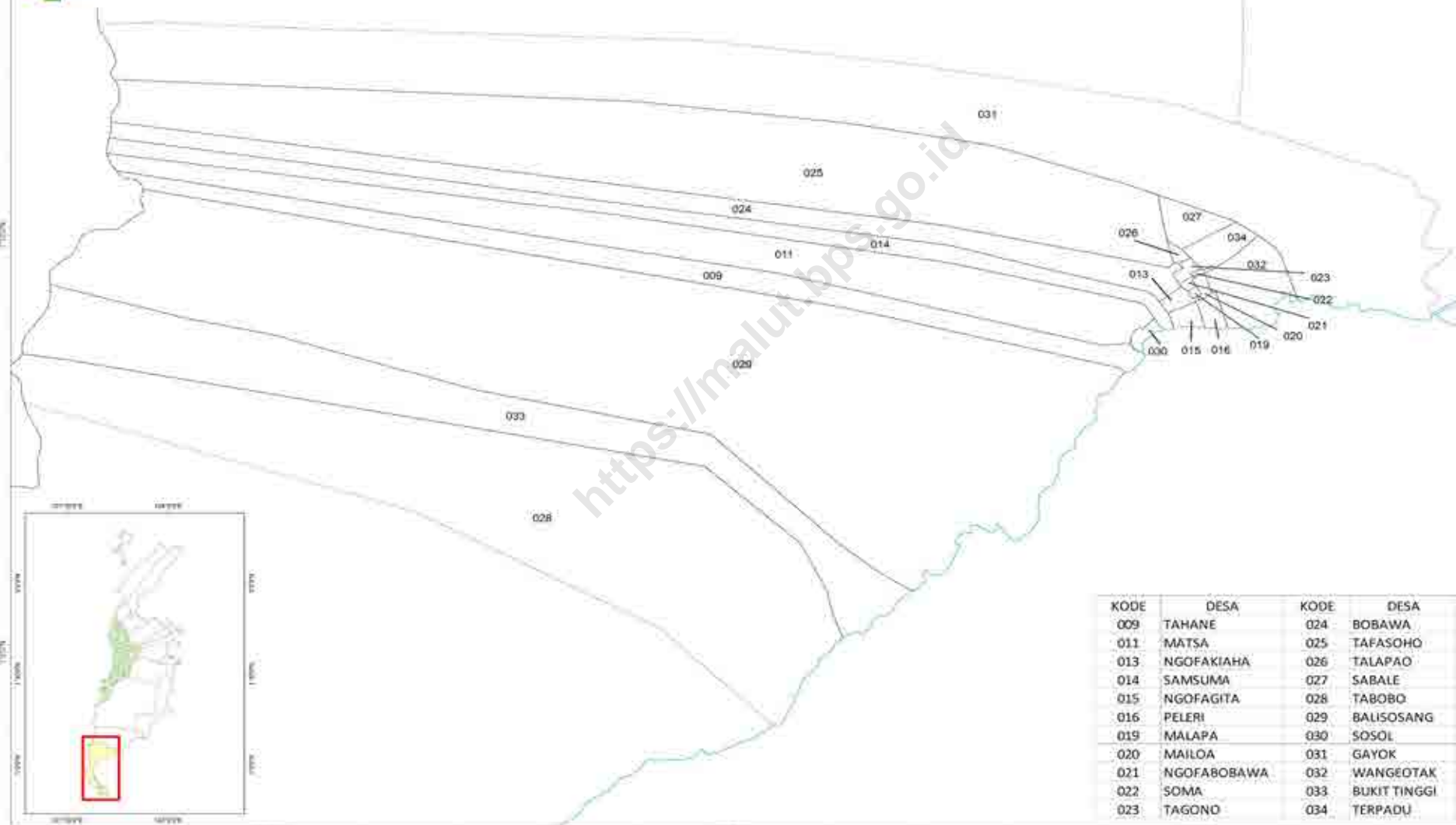
**GAMBAR PETA INDEKS KECAMATAN GANE TIMUR SELATAN (092)
KABUPATEN HALMAHERA SELATAN (04) PROVINSI MALUKU UTARA (82)**

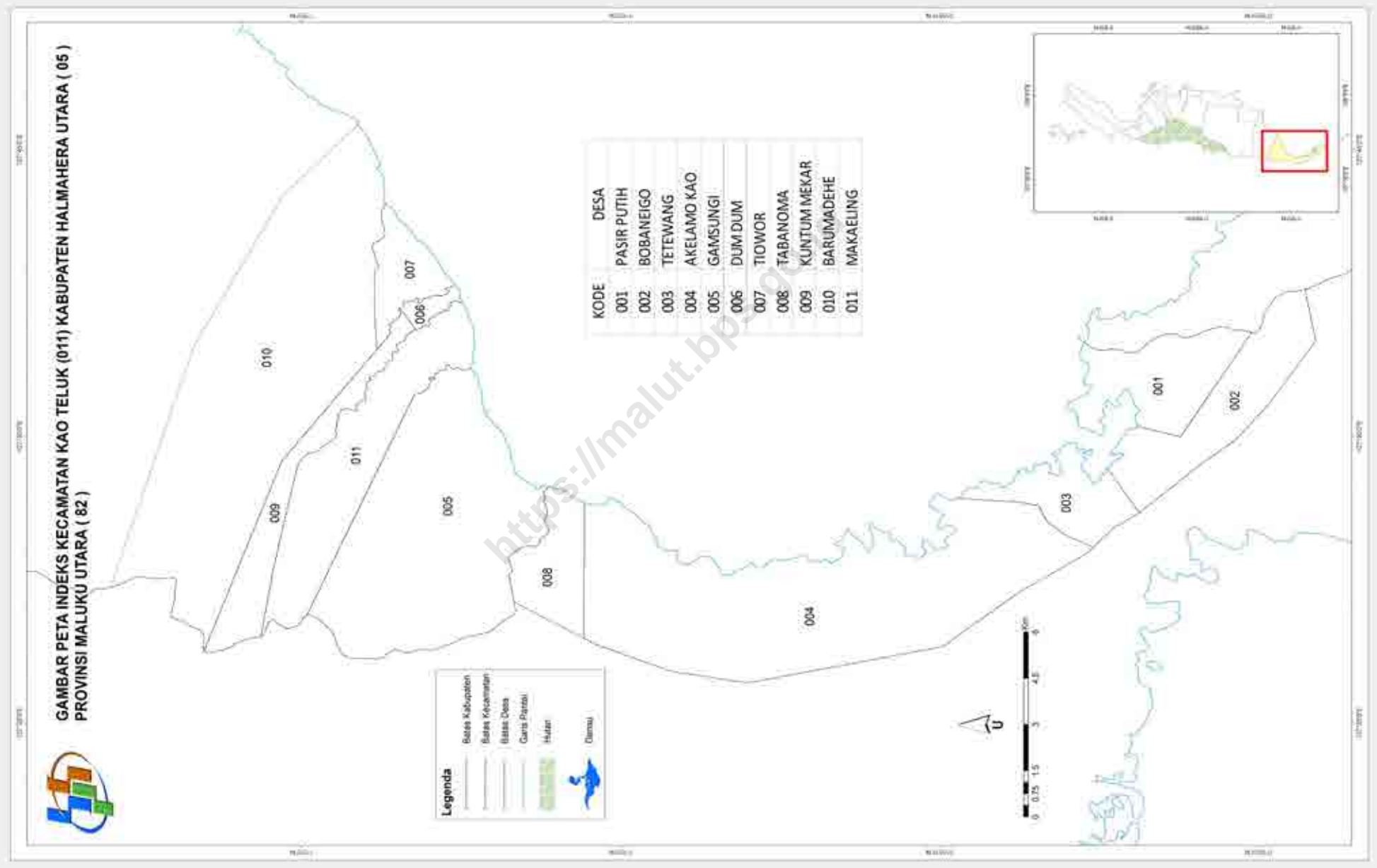






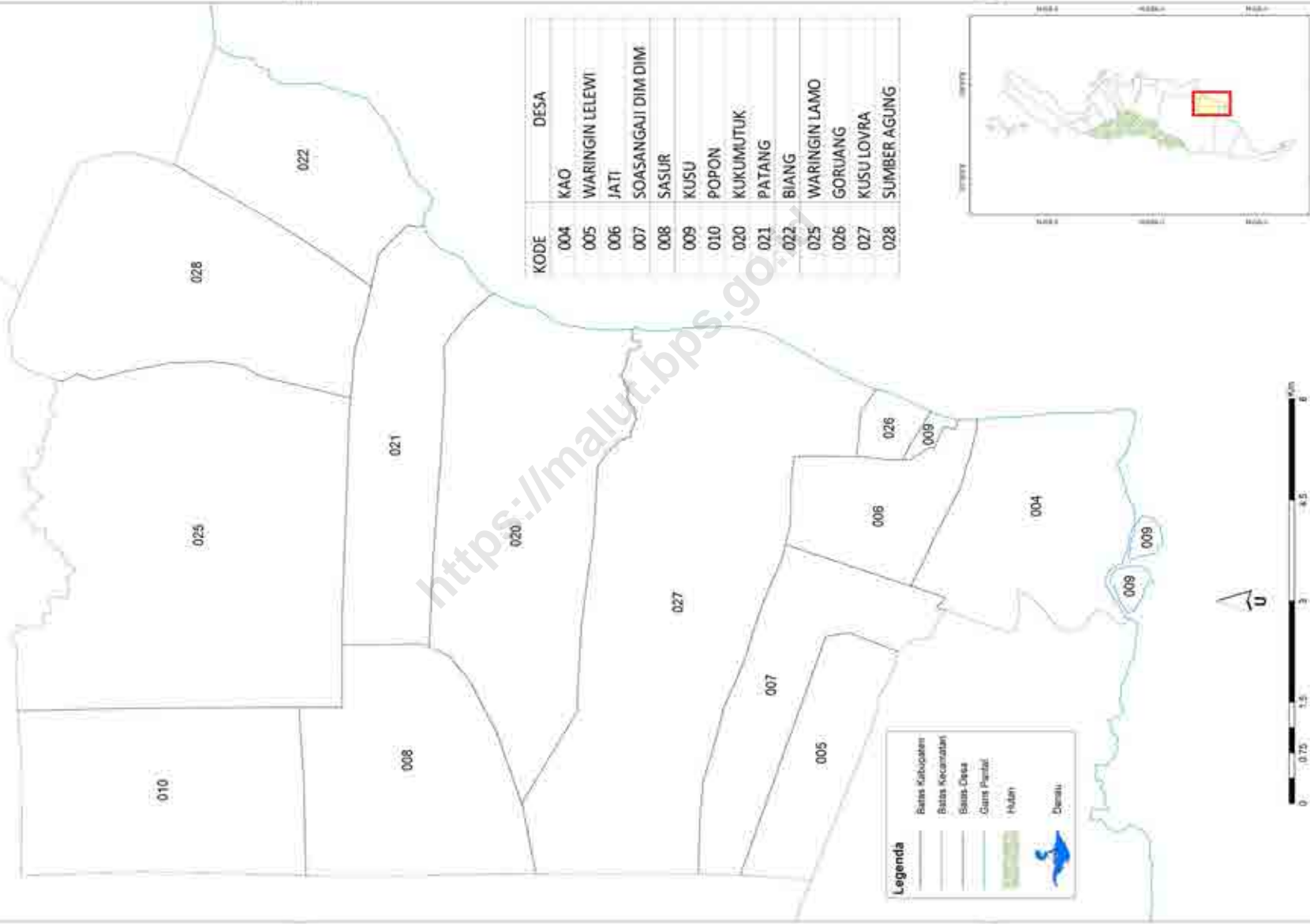
**GAMBAR PETA INDEKS KECAMATAN MALIFUT (010) KABUPATEN HALMAHERA UTARA (05)
PROVINSI MALUKU UTARA (82)**

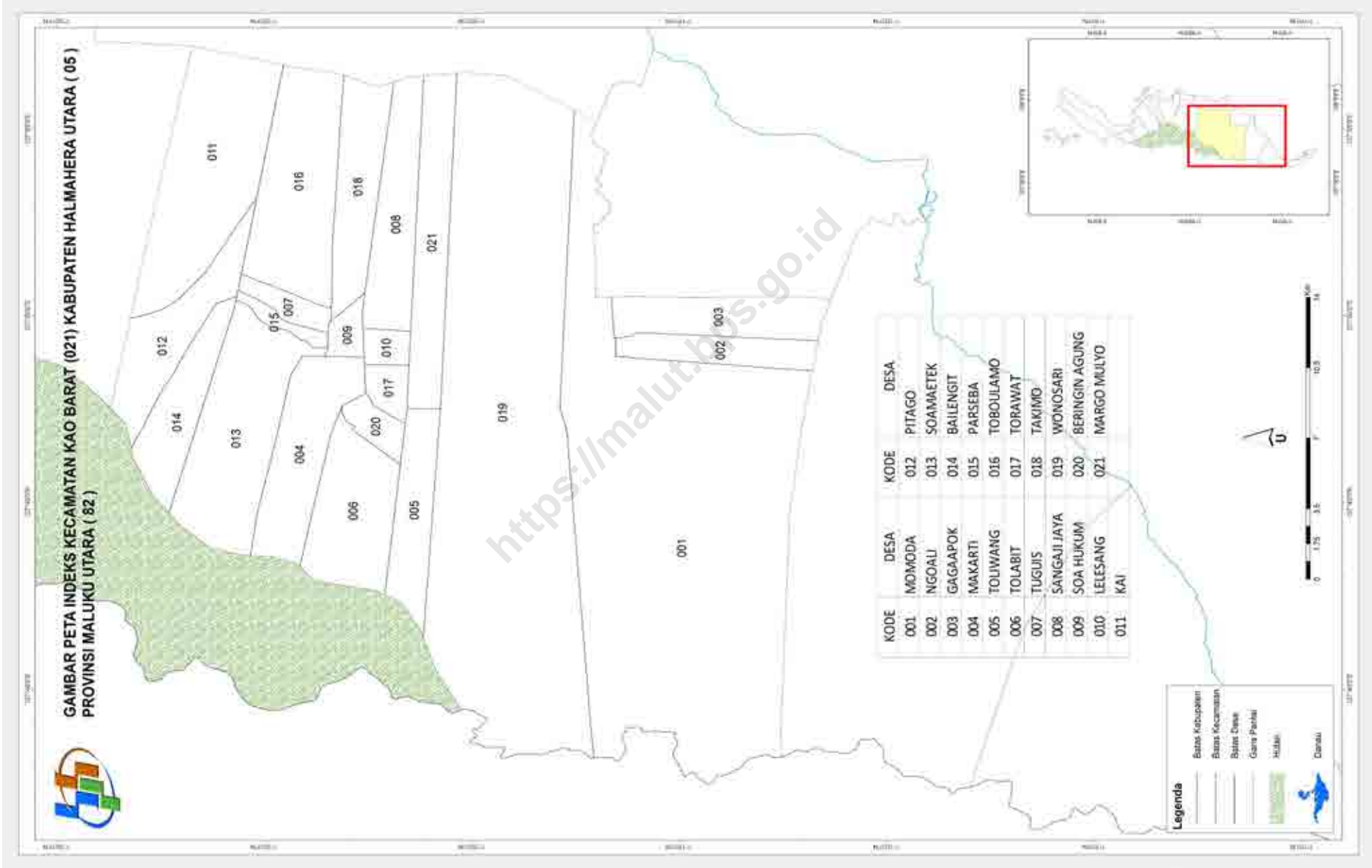






**PETA INDEKS KECAMATAN KAO (020) KABUPATEN HALMAHERA UTARA (05)
PROVINSI MALUKU UTARA (82)**







**GAMBAR PETA INDEKS KECAMATAN KAO UTARA (022) KABUPATEN HALIMAHE UTARA (05)
PROVINSI MALUKU UTARA (82)**

Legenda

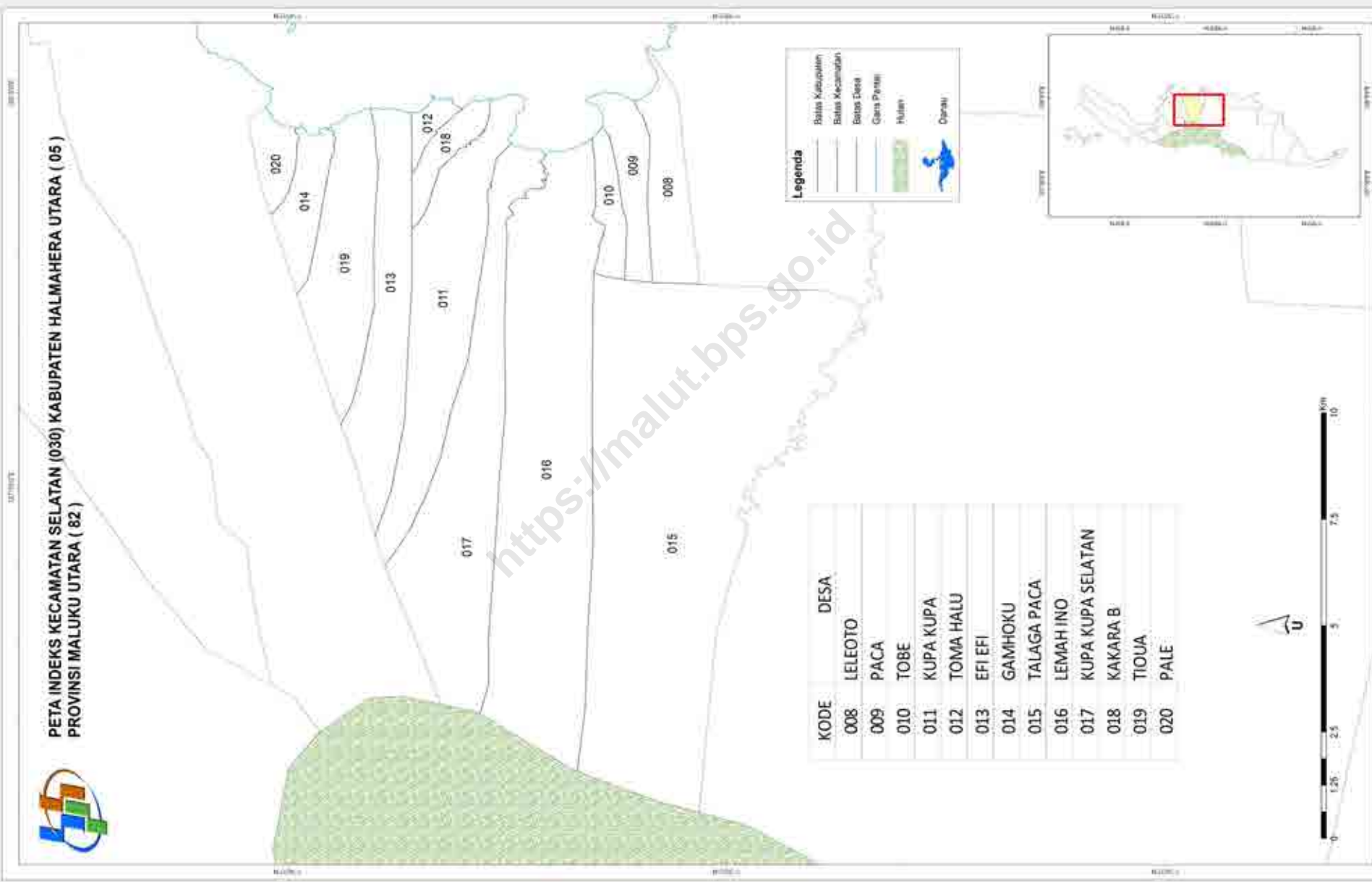
- Batas Kabupaten
- Batas Kecamatan
- Batas Desa
- Garis Pantai
- Hutan
- Demau

KODE	DESA
001	GAMLAHA
002	DORO
003	BOULAMO
004	DARU
005	BOBALE
006	BORI
007	PEDIWANG
008	WATETO
009	TUNUO
010	GULO
011	WARUDU
012	DOWONGI MAITI





**PETA INDEKS KECAMATAN SELATAN (030) KABUPATEN HALMAHERA UTARA (05)
PROVINSI MALUKU UTARA (82)**

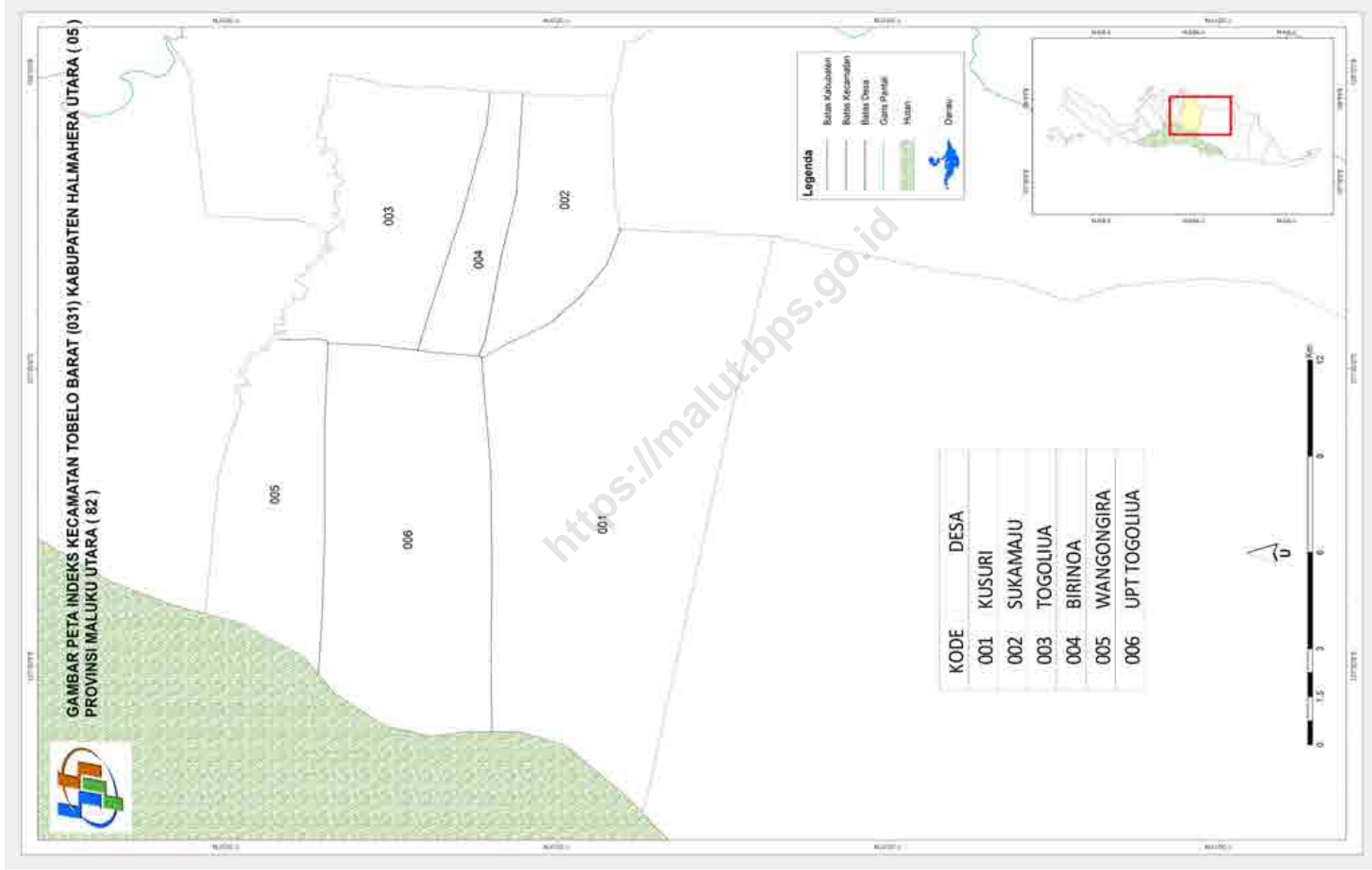


Legenda

- Batas Kabupaten
- Batas Kecamatan
- Batas Desa
- Garis Pantai
- Hutan
- Daerah

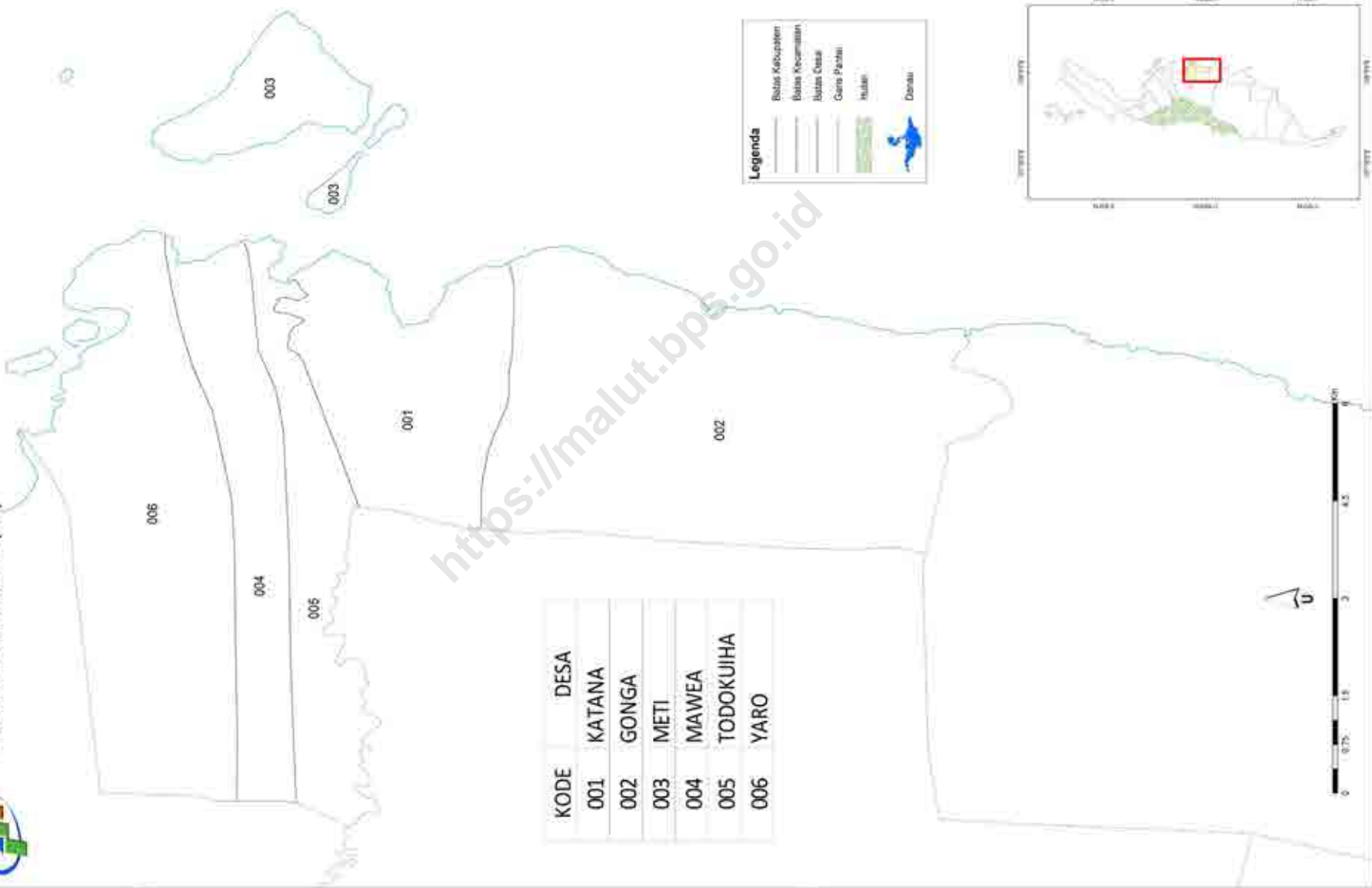
KODE	DESA
008	LELEOTO
009	PACA
010	TOBE
011	KUPA KUPA
012	TOMA HALU
013	EFI EFI
014	GAMHOKU
015	TALAGA PACA
016	LEMAH INO
017	KUPA KUPA SELATAN
018	KAKARA B
019	TIOUA
020	PALE



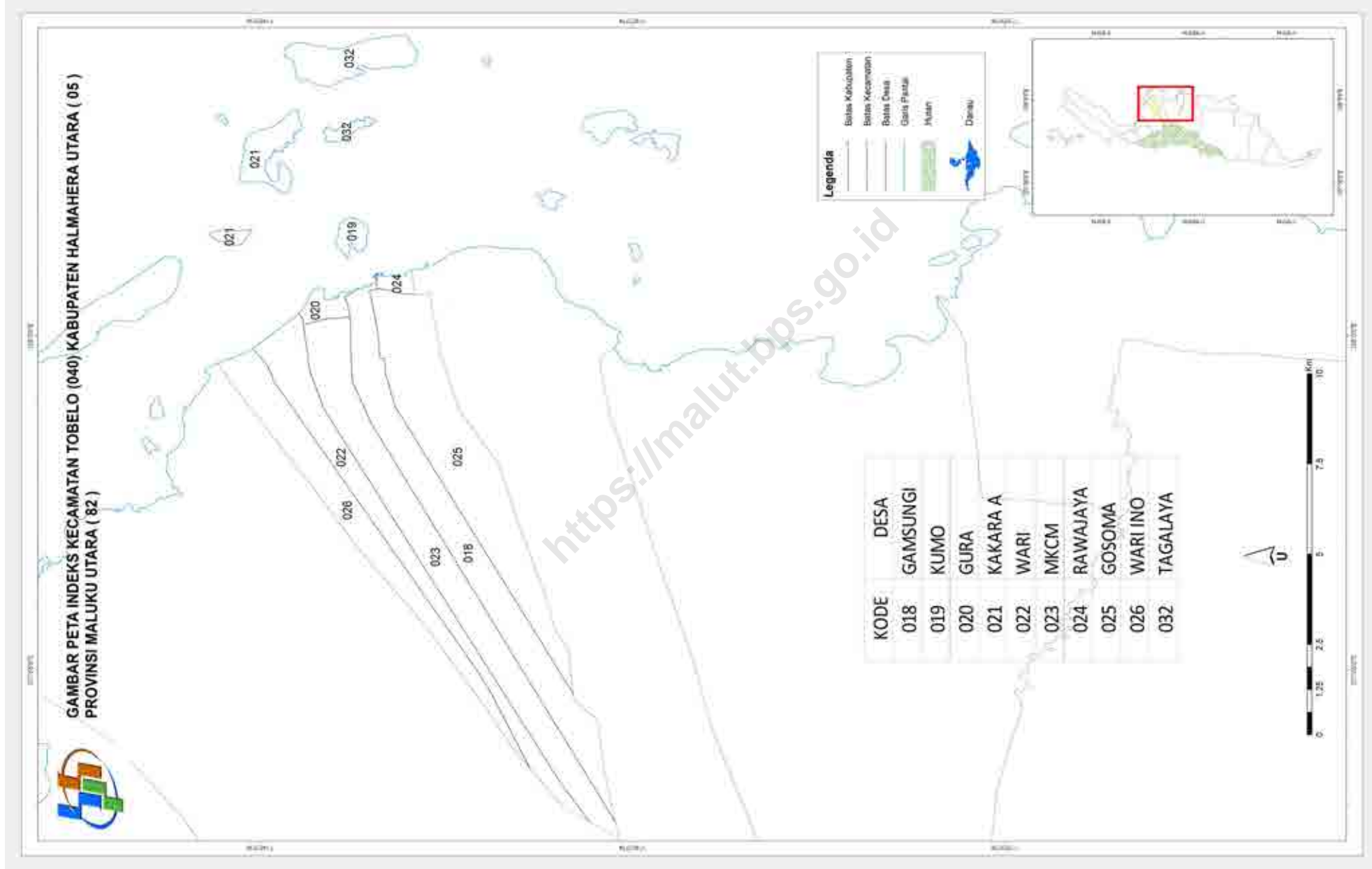


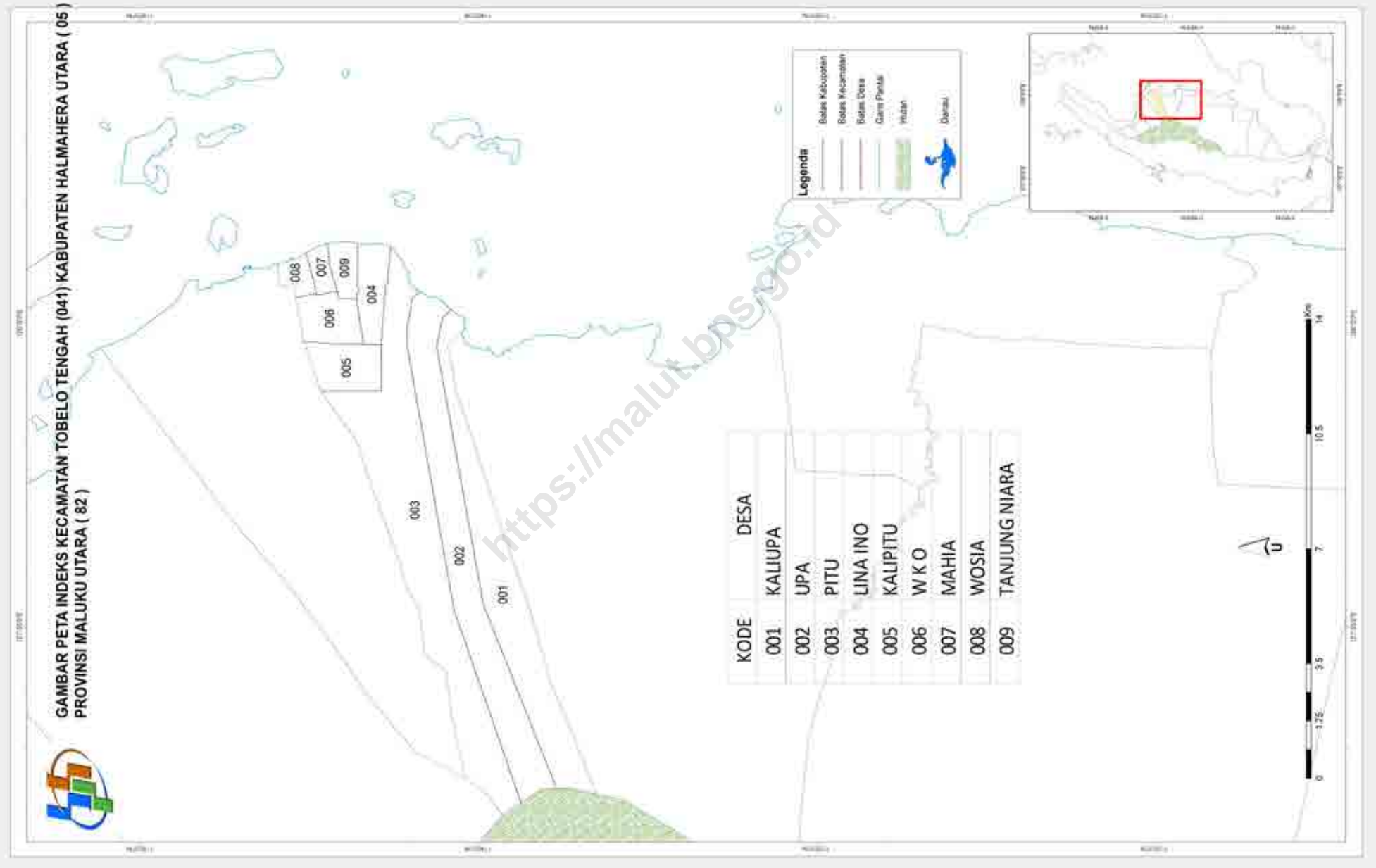


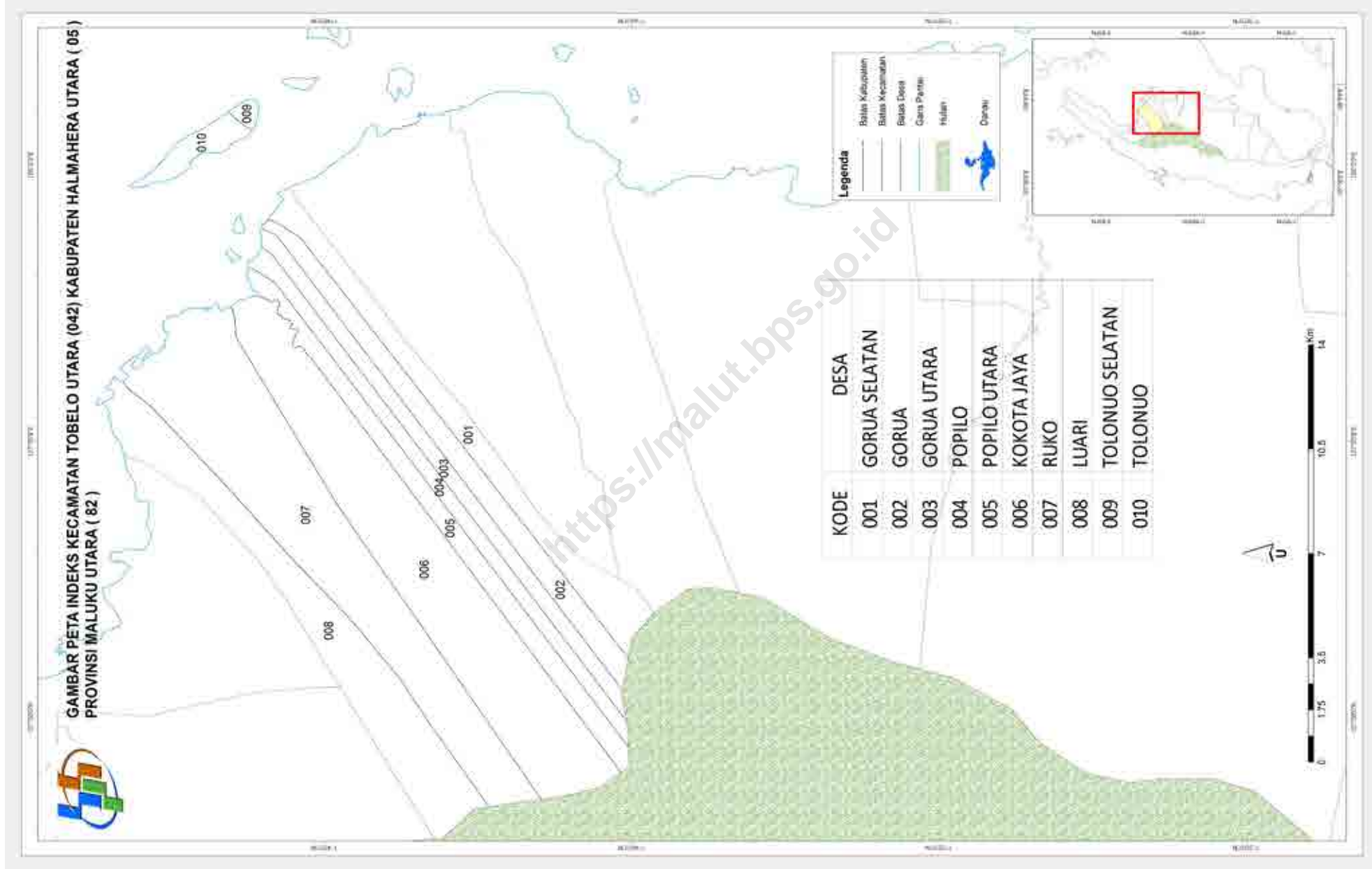
GAMBAR PETA INDEKS KECAMATAN TOBELO TIMUR (032) KABUPATEN HALMAHERA UTARA (05)
PROVINSI MALUKU UTARA (82)

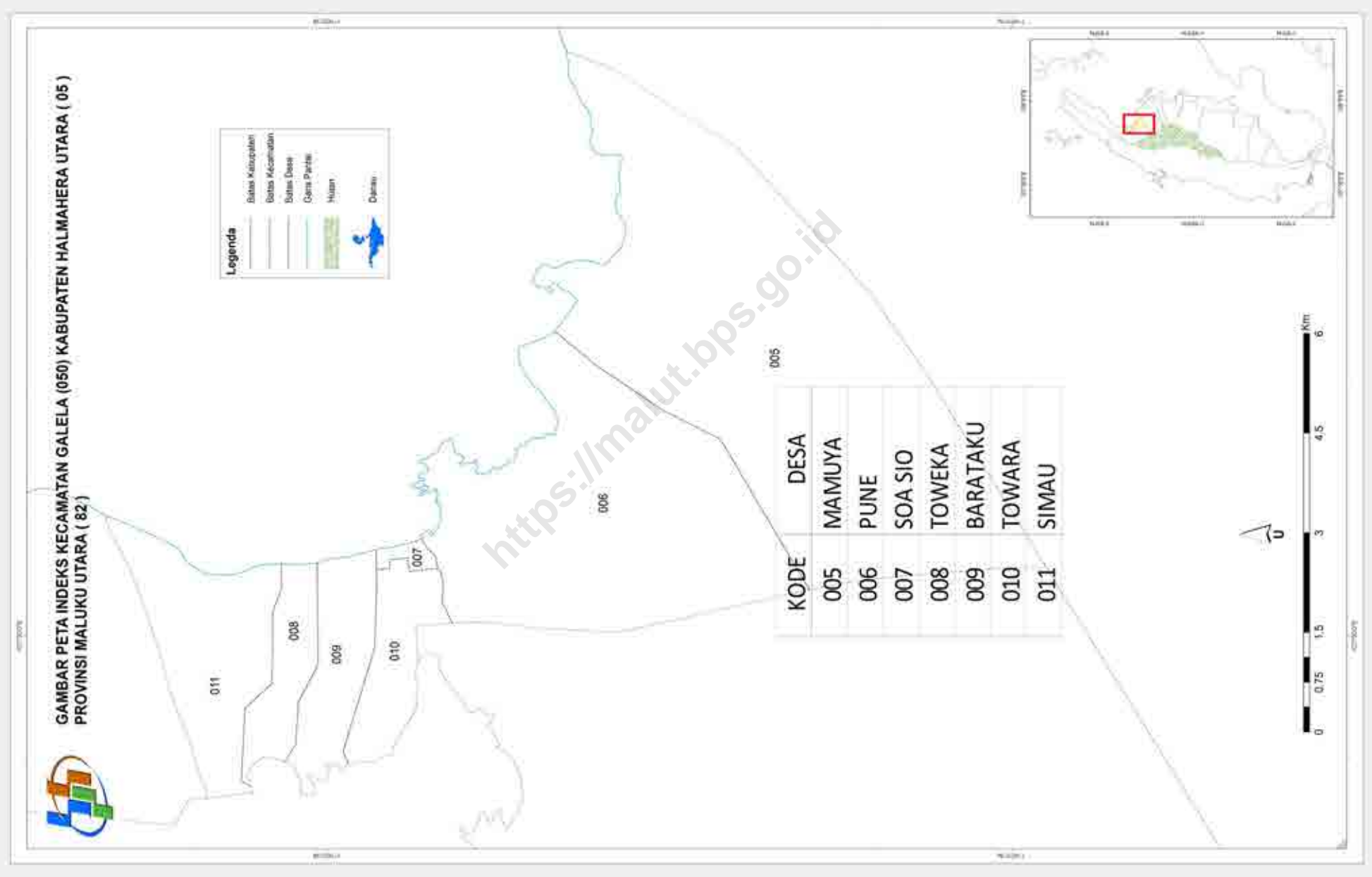


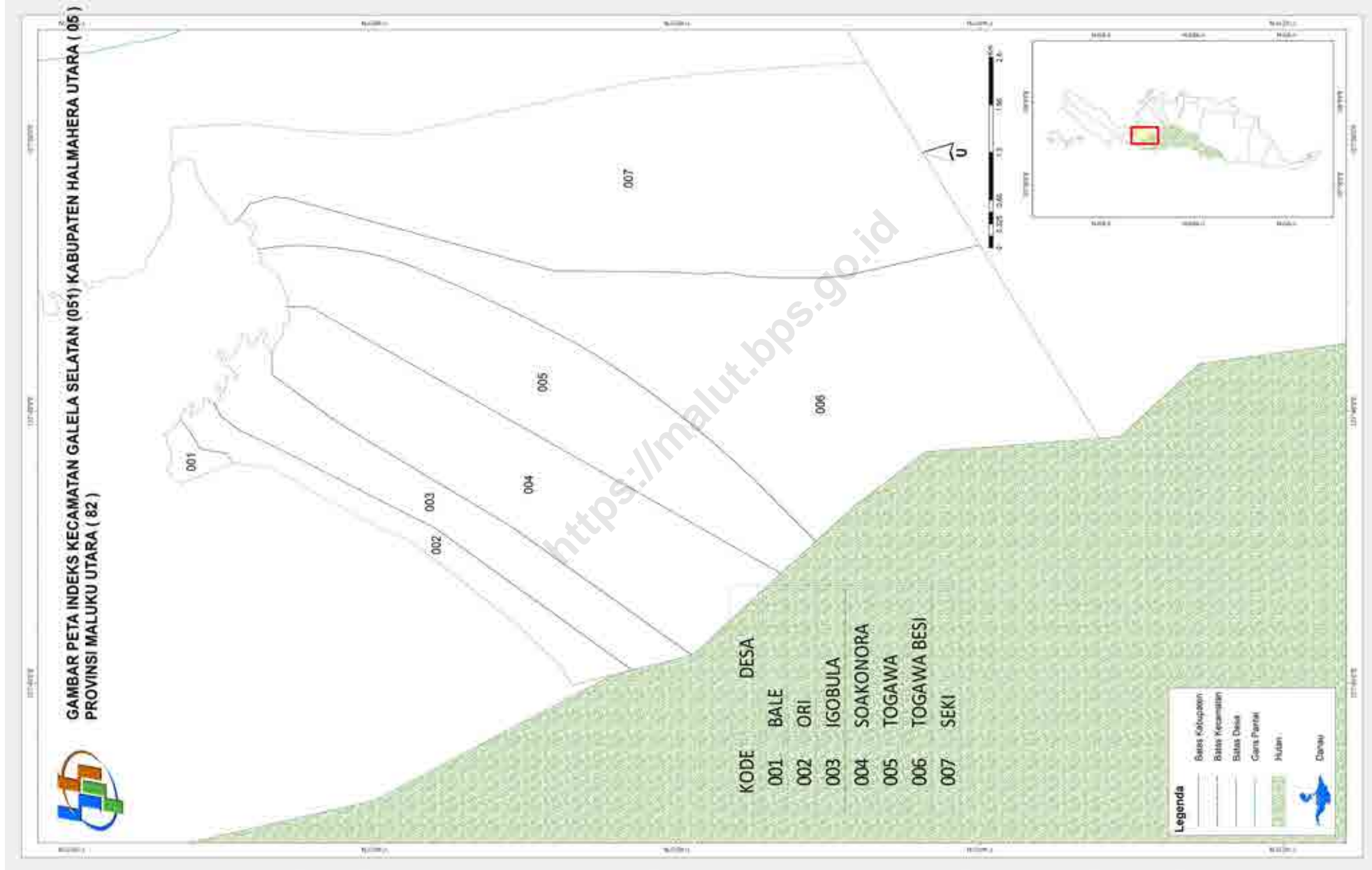
KODE	DESA
001	KATANA
002	GONGA
003	METI
004	MAWEA
005	TODOKUIHA
006	YARO

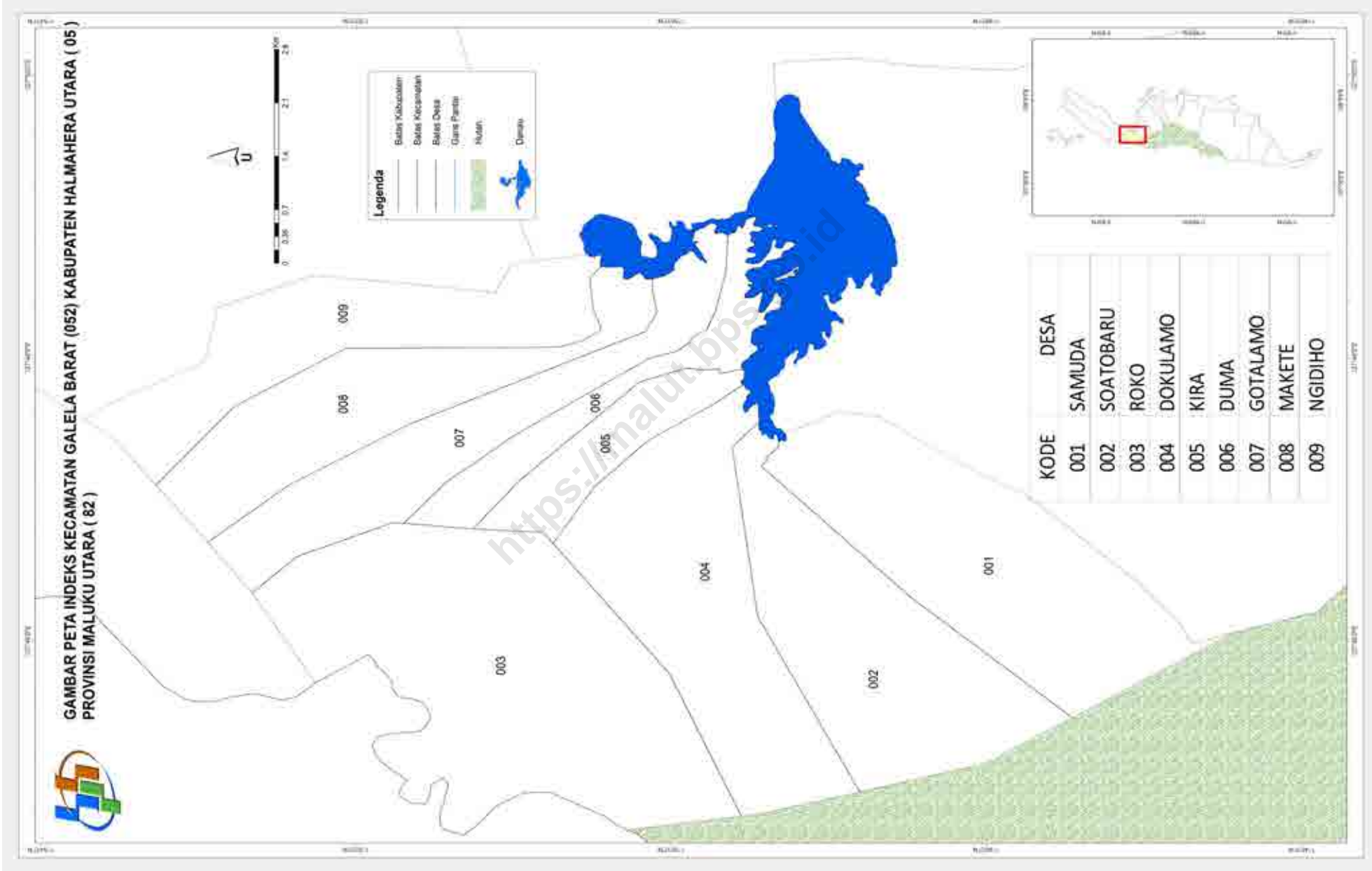










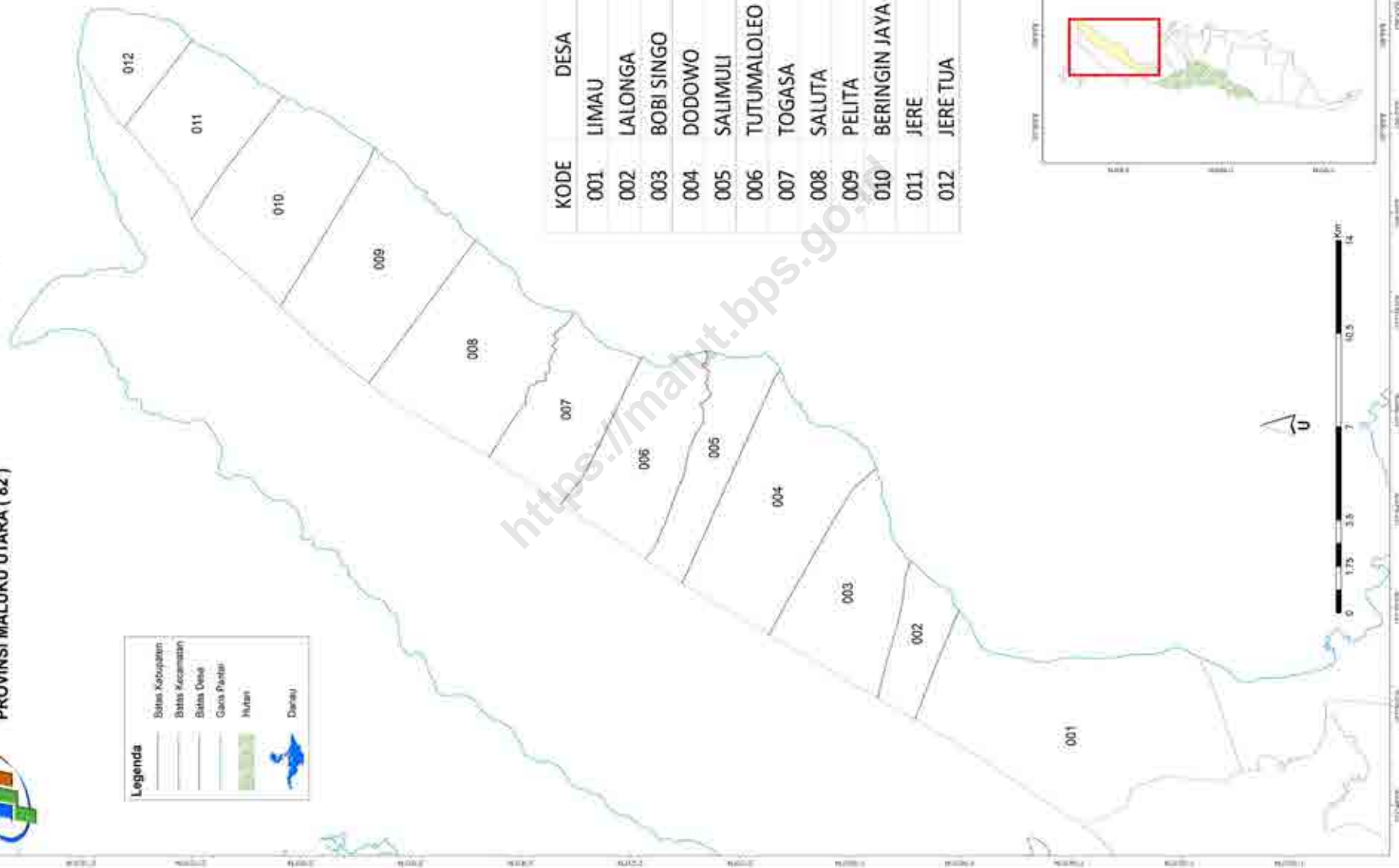




**GAMBAR PETA INDEKS KECAMATAN GALELA UTARA (053) KABUPATEN HALMAHERA UTARA (05)
PROVINSI MALUKU UTARA (82)**

Legenda

- Batas Kabupaten
- Batas Kecamatan
- Batas Desa
- Garis Pantai
- Hutan
- Daerah



KODE	DESA
001	LIMAU
002	LALONGA
003	BOBI SINGO
004	DODOWO
005	SALIMULI
006	TUTUMALOEO
007	TOGASA
008	SALUTA
009	PELITA
010	BERINGIN JAYA
011	JERE
012	JERE TUA





**GAMBAR PETA INDEKS
KECAMATAN LOLODA KEPULAUAN (061) KABUPATEN HALMAHERA UTARA (05)
PROVINSI MALUKU UTARA (82)**

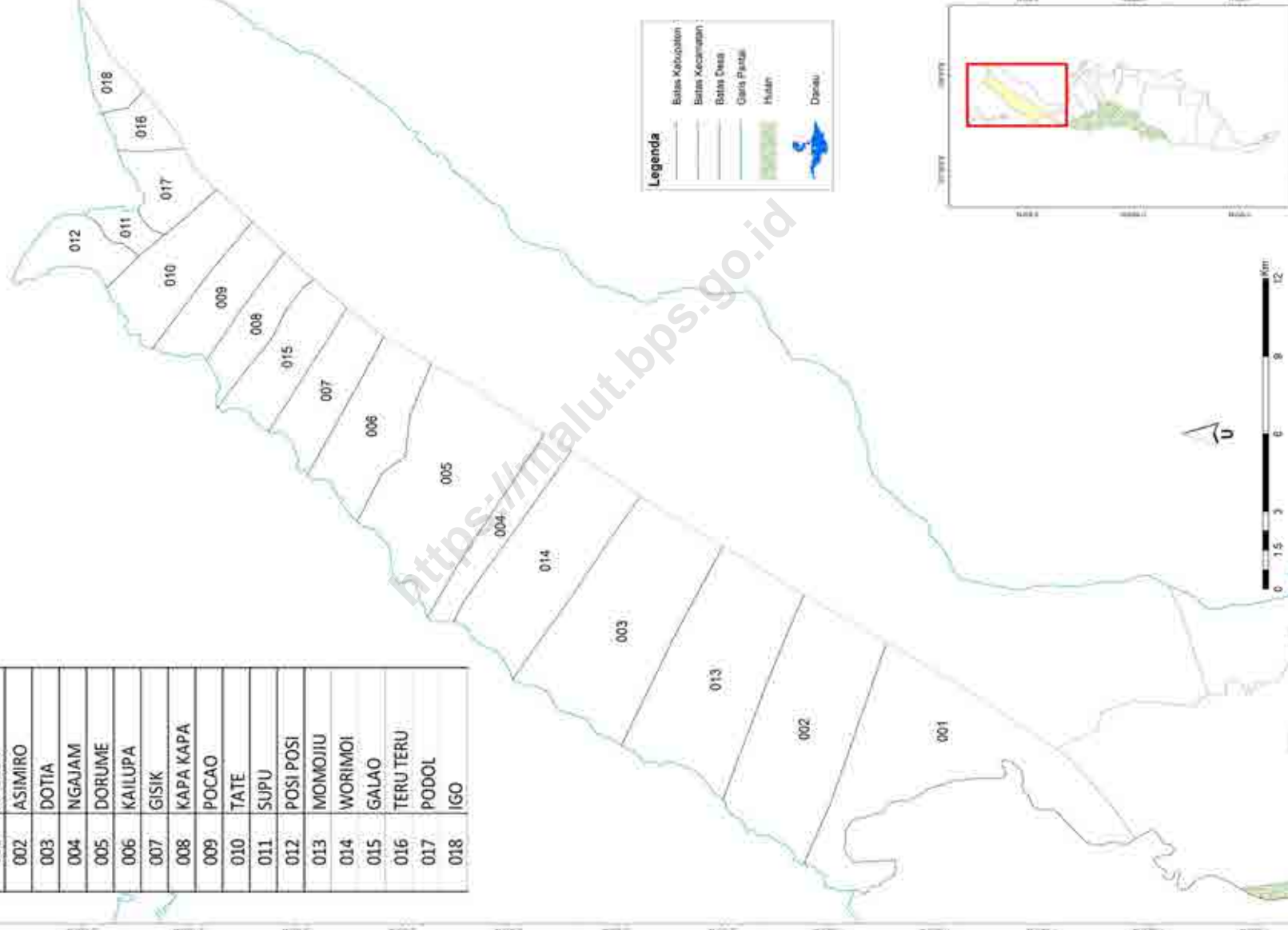
KODE	DESA
001	TOBO TOBO
002	FITAKO
003	DEDETA
004	DAGASULI
005	JIKOLAMO
006	TUA KARA
007	DAMA
008	DOWONGGILA
009	CERA
010	SALUBE

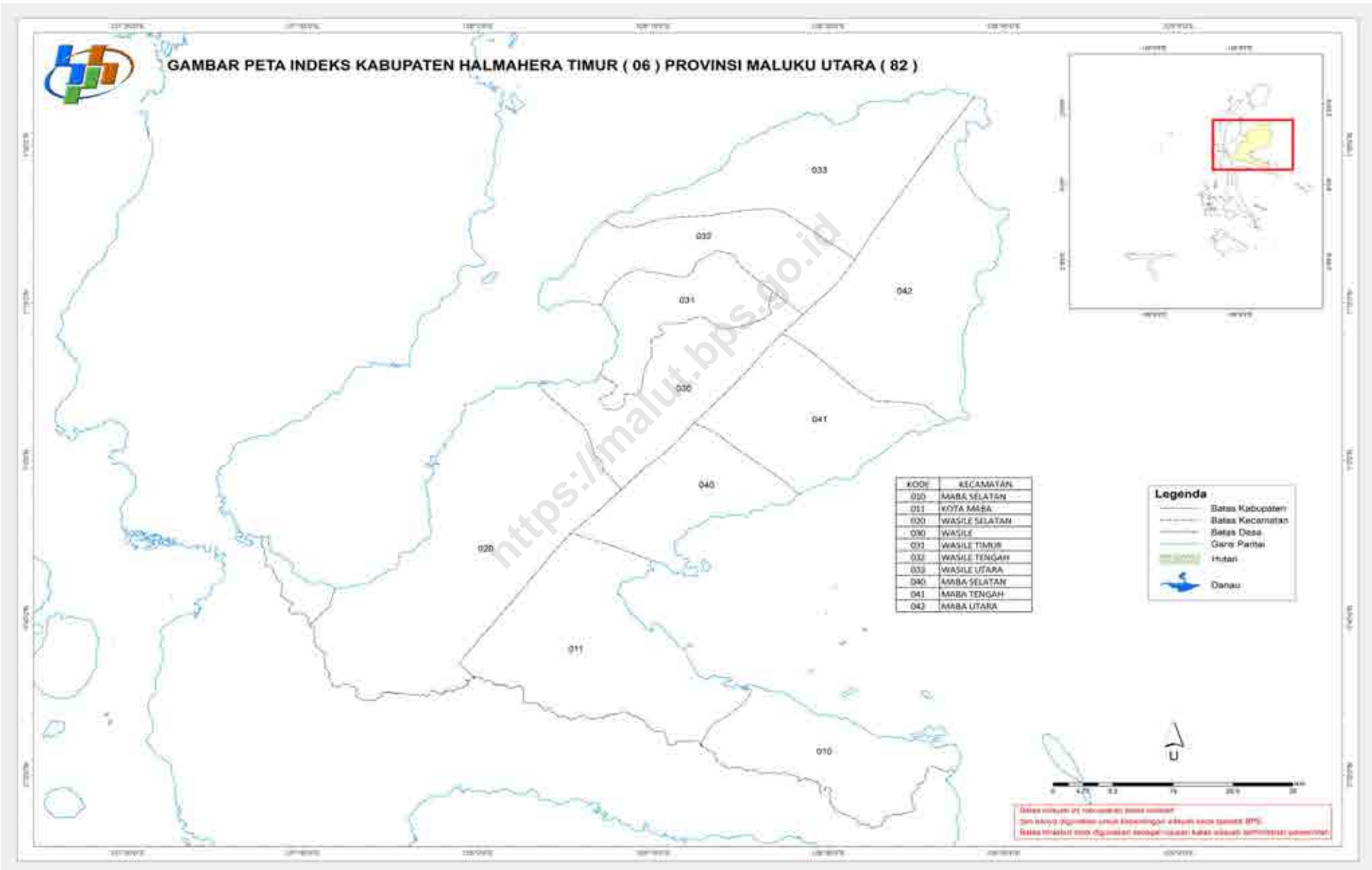




**GAMBAR PETA INDEKS KECAMATAN LOLODA UTARA (060) KABUPATEN HALMAHERA UTARA (05)
PROVINSI MALUKU UTARA (82)**

KODE	DESA
001	APULEA
002	ASIMIRO
003	DOTIA
004	NGAJAM
005	DORUME
006	KAILUPA
007	GISIK
008	KAPA KAPA
009	POCAO
010	TATE
011	SUPU
012	POSI POSI
013	MOMOJIU
014	WORIMOI
015	GALAO
016	TERU TERU
017	PODOL
018	IGO







GAMBAR PETA INDEKS KECAMATAN MABA SELATAN (010) KABUPATEN HALMAHERA TIMUR (06) PROVINSI MALUKU UTARA (82)



KODE	DESA
001	BICOLI
008	SIL
009	SOWOLI
002	WACI
003	PETELEY
004	LOLEOLAMO
005	GOTOWASI
006	KASUBA
007	MOMOLE

Legenda

- Batas Kabupaten
- Batas Kecamatan
- Batas Desa
- Garis Pantai
- Hutan
- Danau

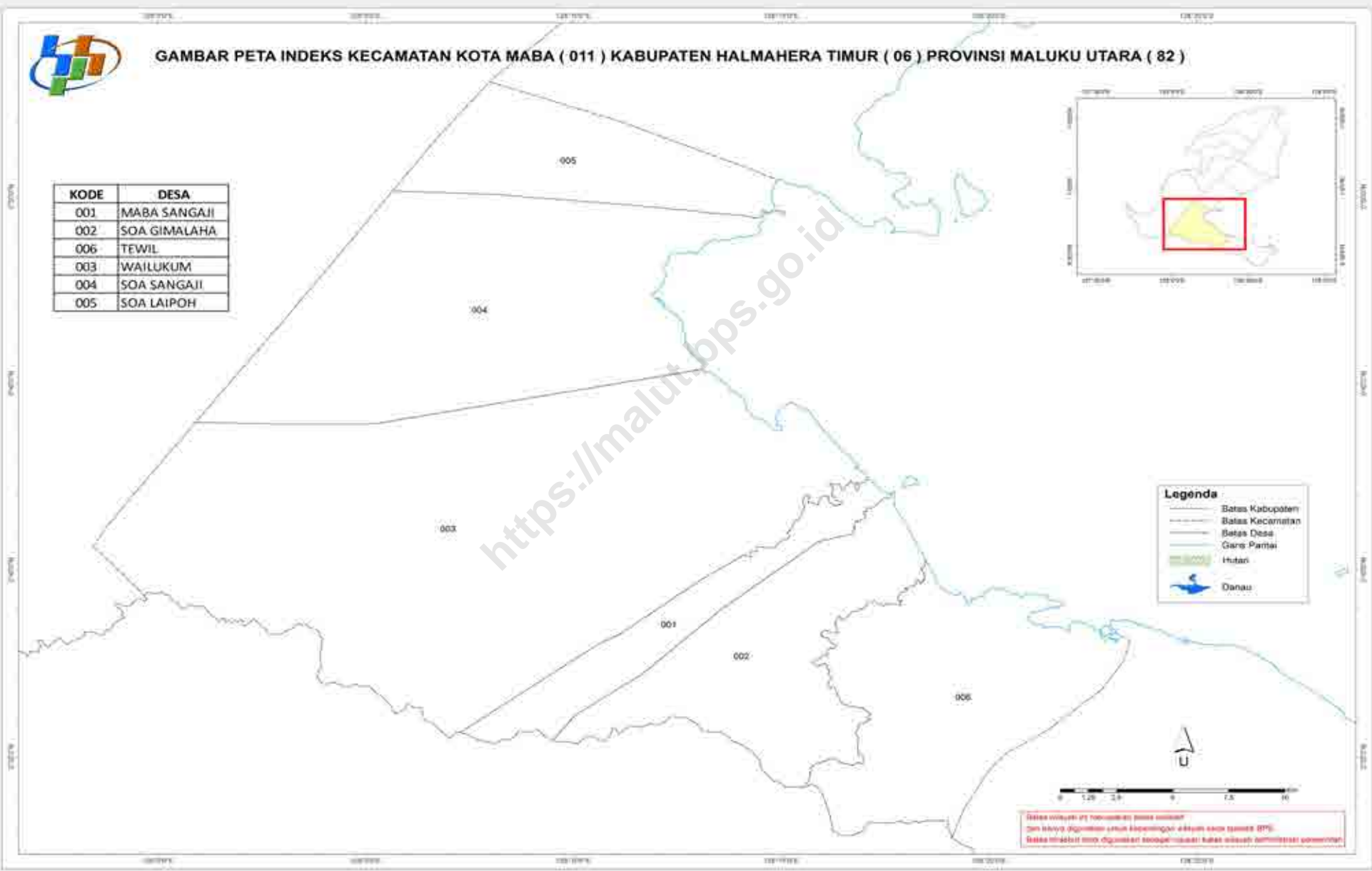
0 1 2 3 4 5 6 7 8 9 10

Batas wilayah di Indonesia bisa berubah
dan hanya digunakan untuk keperluan administratif saja (BPS).
Batas wilayah ini digunakan sebagai acuan dalam proses administratif pemerintahan.



GAMBAR PETA INDEKS KECAMATAN KOTA MABA (011) KABUPATEN HALMAHERA TIMUR (06) PROVINSI MALUKU UTARA (82)

KODE	DESA
001	MABA SANGAJI
002	SOA GIMALAHA
006	TEWIL
003	WAILUKUM
004	SOA SANGAJI
005	SOA LAIPOH



Legenda

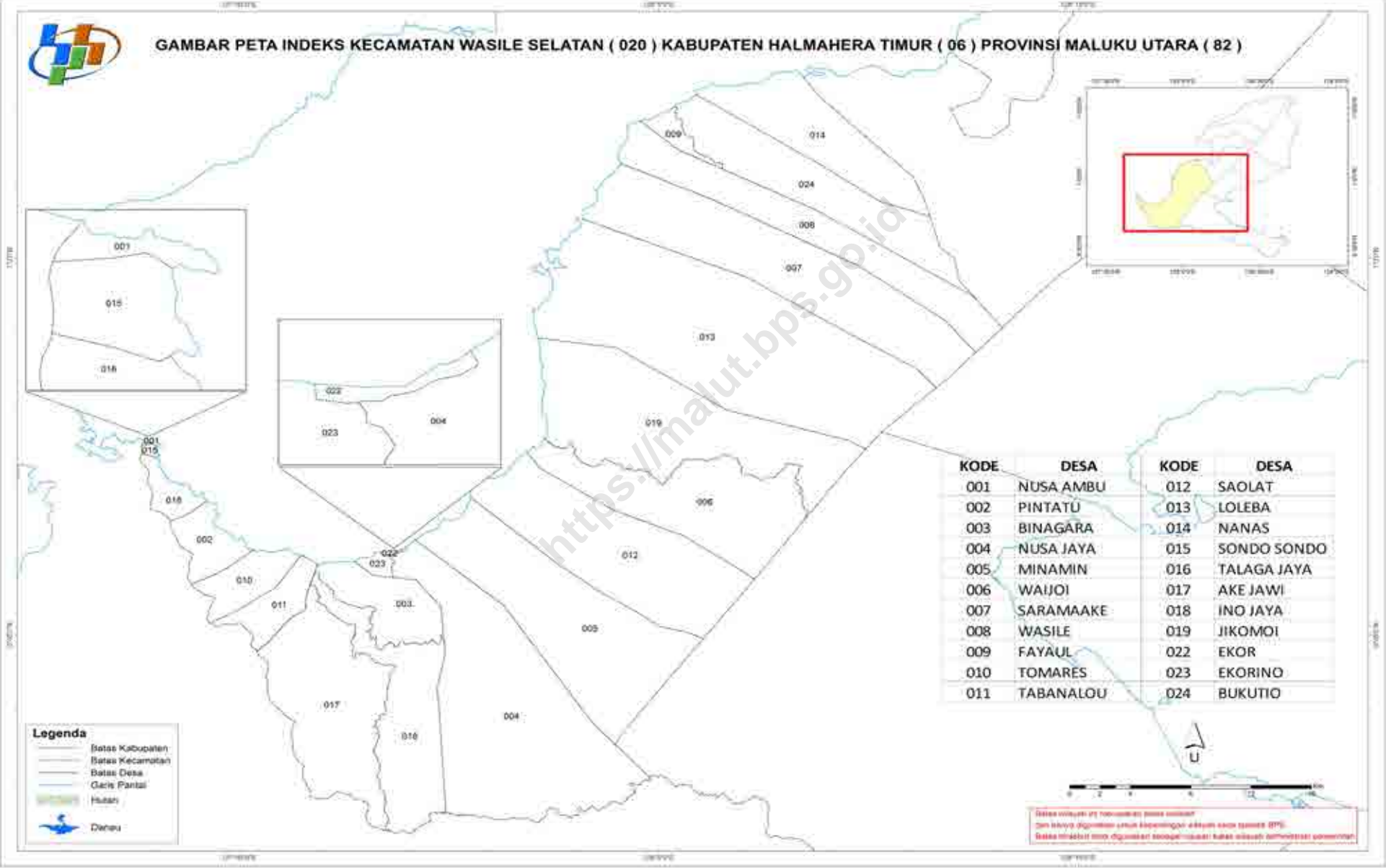
	Batas Kabupaten
	Batas Kecamatan
	Batas Desa
	Garis Pantai
	Hutan
	Danau

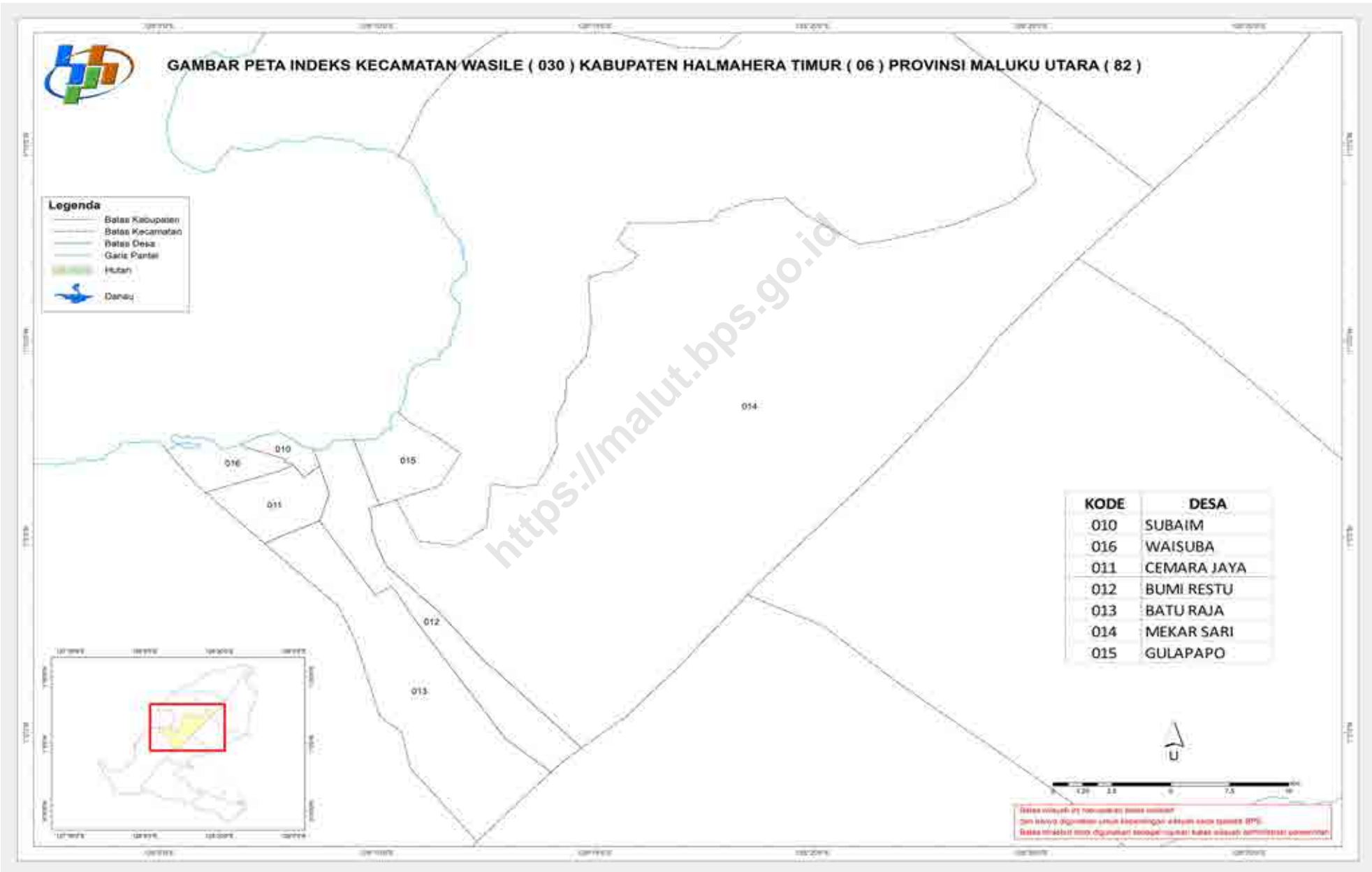


Dalam wilayah ini terdapat lima desa
Dan hanya digunakan untuk keperluan administratif saja (BPS)
Batas ini tidak bisa digunakan sebagai dasar hukum untuk administrasi pemerintahan



GAMBAR PETA INDEKS KECAMATAN WASILE SELATAN (020) KABUPATEN HALMAHERA TIMUR (06) PROVINSI MALUKU UTARA (82)







GAMBAR PETA INDEKS KECAMATAN WASILE TIMUR (031) KABUPATEN HALMAHERA TIMUR (06) PROVINSI MALUKU UTARA (82)

Legenda

	Batas Kabupaten
	Batas Kecamatan
	Batas Desa
	Garis Pantai
	Hutan
	Danau

KODE	DESA
001	DAKA INO
002	AKE DAGA
003	TOBOINO
004	DODAGA
005	TUTULING JAYA
006	WOKA JAYA
007	RAWA MANGUN
008	SIDOMULYO



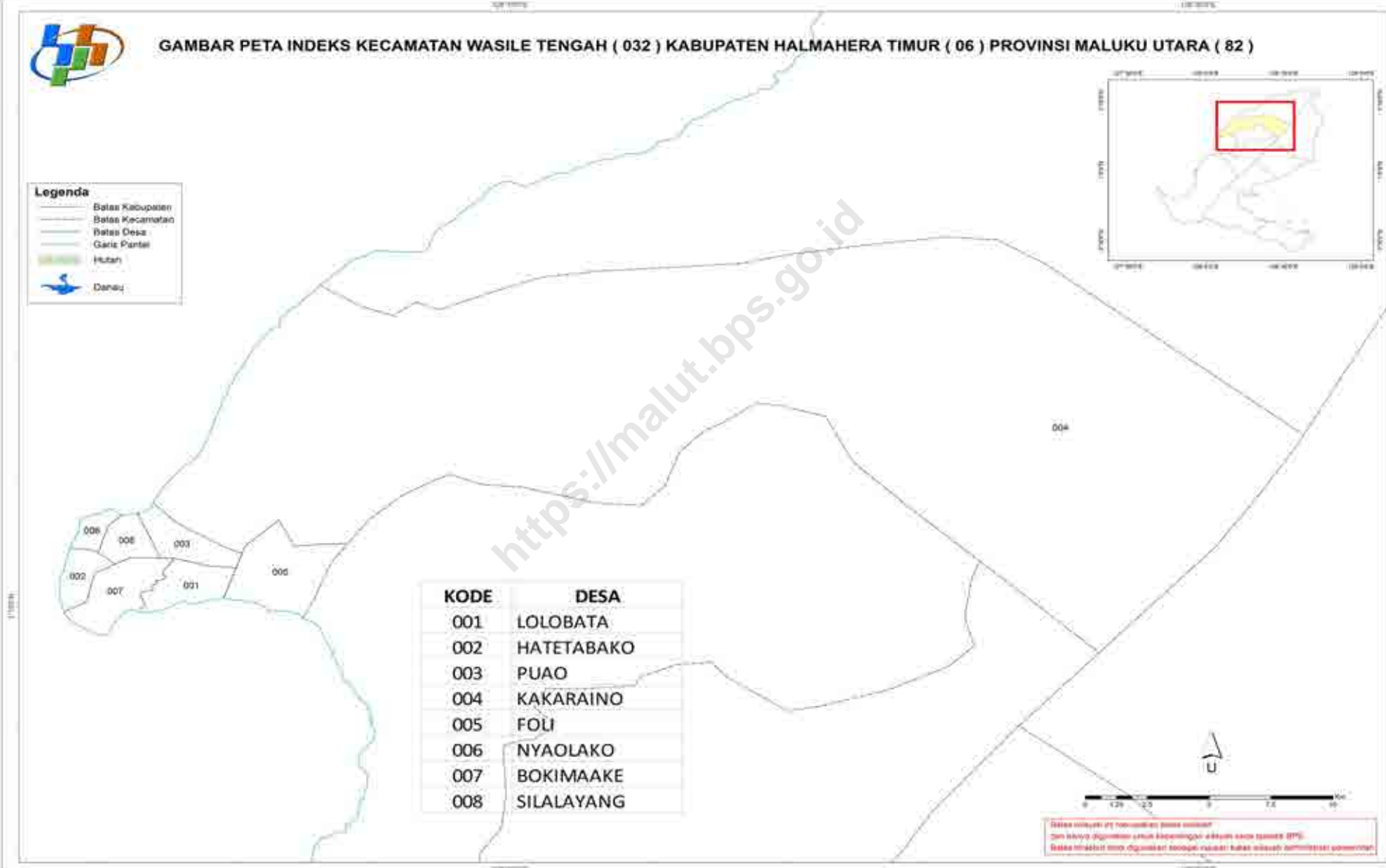
Datas wilayah ini termasuk data umum dan hanya digunakan untuk keperluan administratif saja (BPS).
Dinas Statistik dan Cendekiawan Sosial dan Administrasi Pemerintah



GAMBAR PETA INDEKS KECAMATAN WASILE TENGAH (032) KABUPATEN HALMAHERA TIMUR (06) PROVINSI MALUKU UTARA (82)

Legenda

- Batas Kabupaten
- Batas Kecamatan
- Batas Desa
- Garis Pantai
- Hutan
- Danau



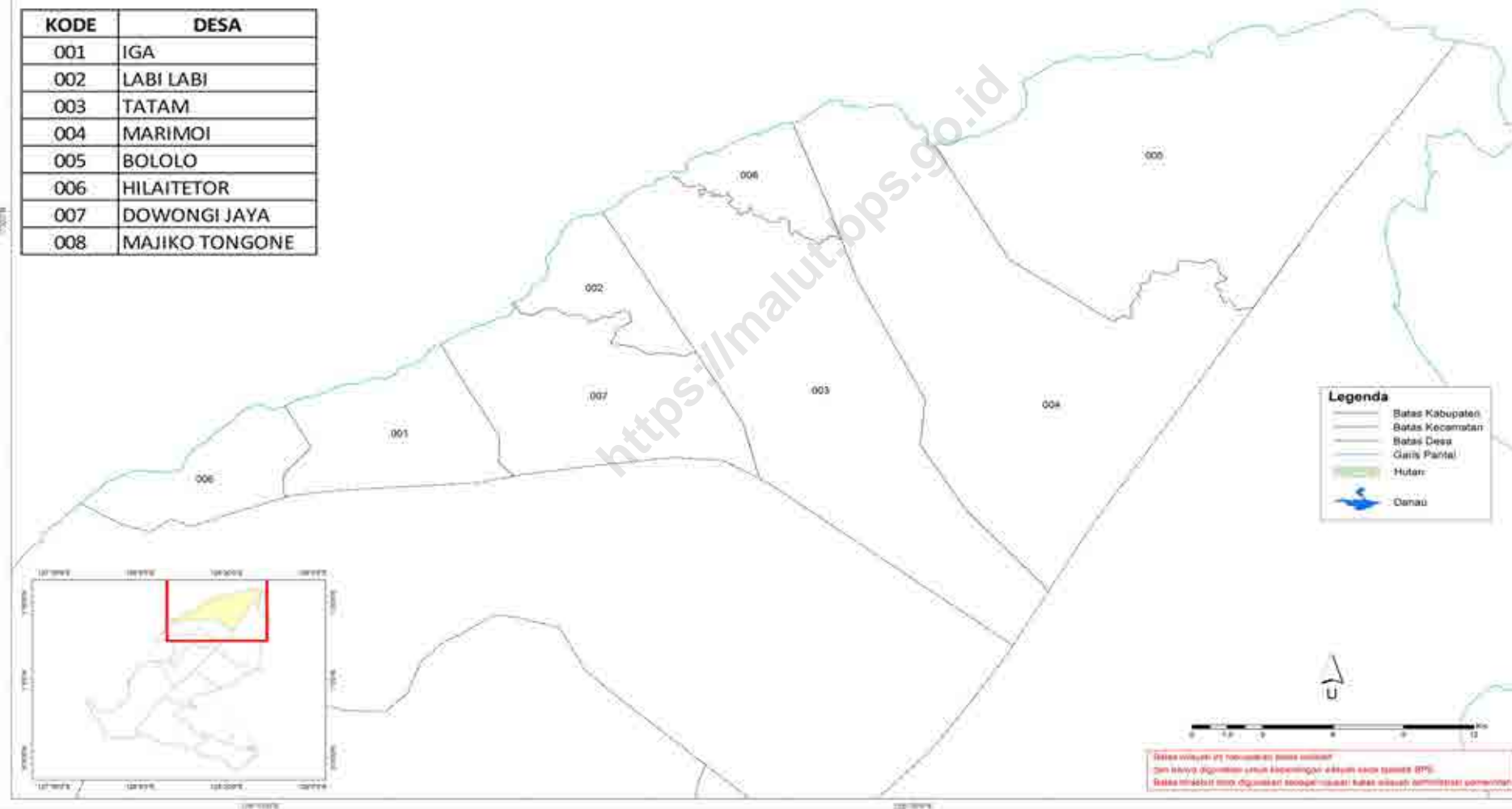
KODE	DESA
001	LOLOBATA
002	HATETABAKO
003	PUAO
004	KAKARAINO
005	FOLI
006	NYAOLAKO
007	BOKIMAAKE
008	SILALAYANG

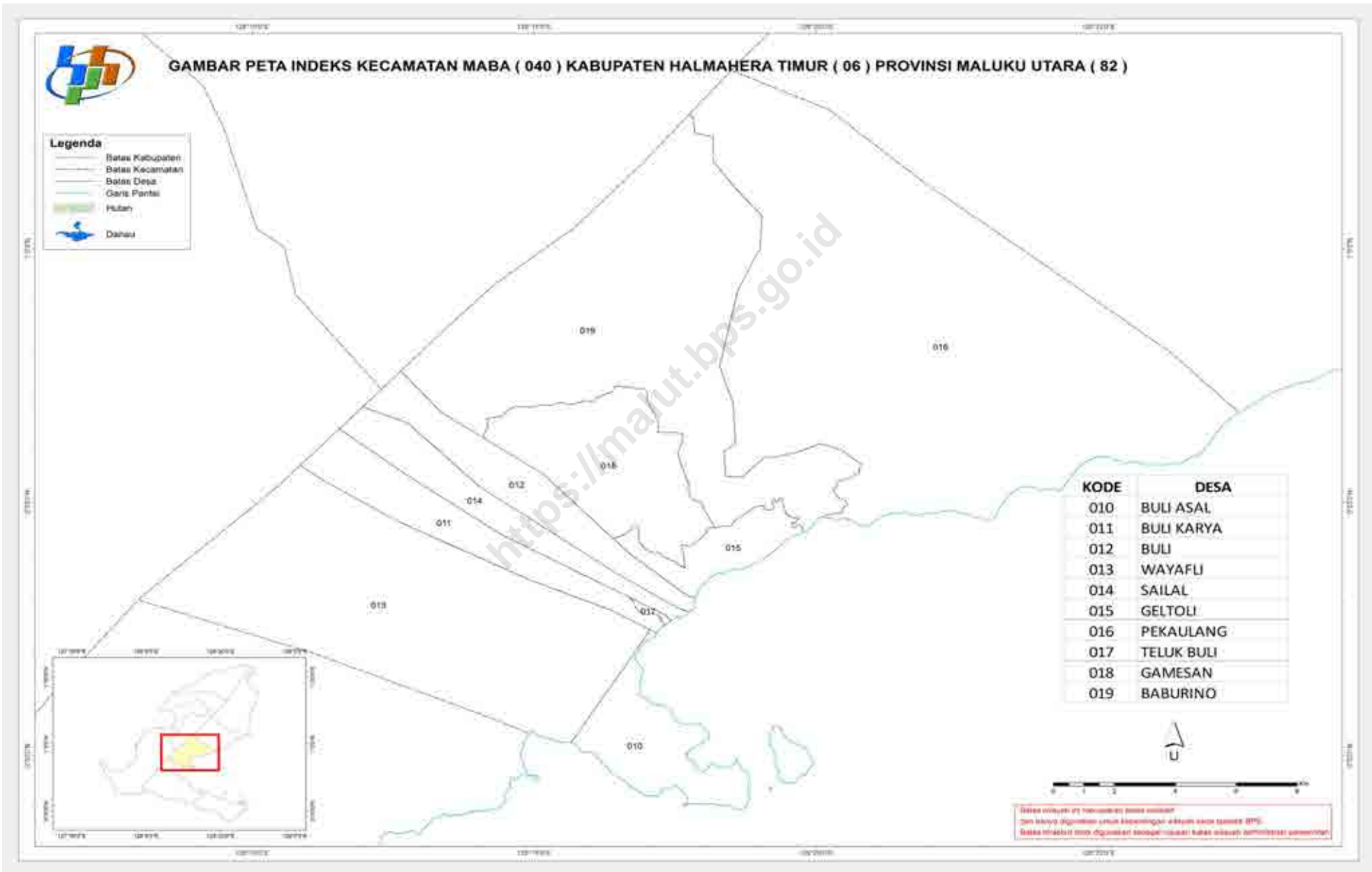
Dalam wilayah ini terdapat zona sismik
Dan hanya digunakan untuk keperluan administratif saja (BPS)
Tidak boleh digunakan sebagai dasar hukum administratif pemerintahan



GAMBAR PETA INDEKS KECAMATAN WASILE UTARA (033) KABUPATEN HALMAHERA TIMUR (06) PROVINSI MALUKU UTARA (82)

KODE	DESA
001	IGA
002	LABI LABI
003	TATAM
004	MARIMOI
005	BOLOLO
006	HILAITETOR
007	DOWONGI JAYA
008	MAJIKO TONGONE





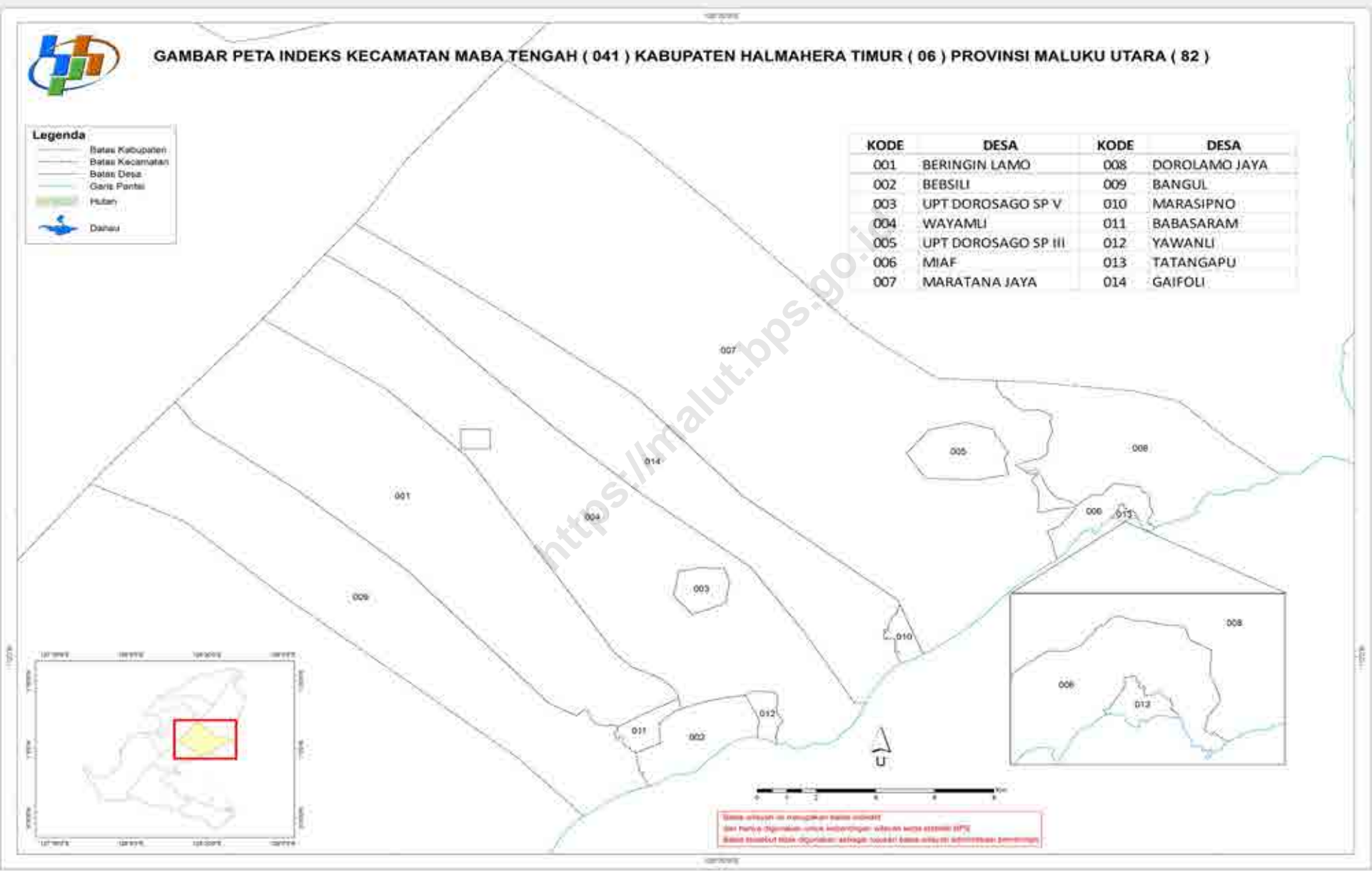


GAMBAR PETA INDEKS KECAMATAN MABA TENGAH (041) KABUPATEN HALMAHERA TIMUR (06) PROVINSI MALUKU UTARA (82)

Legenda

- Batas Kabupaten
- Batas Kecamatan
- Batas Desa
- Garis Pantai
- Hutan
- Danau

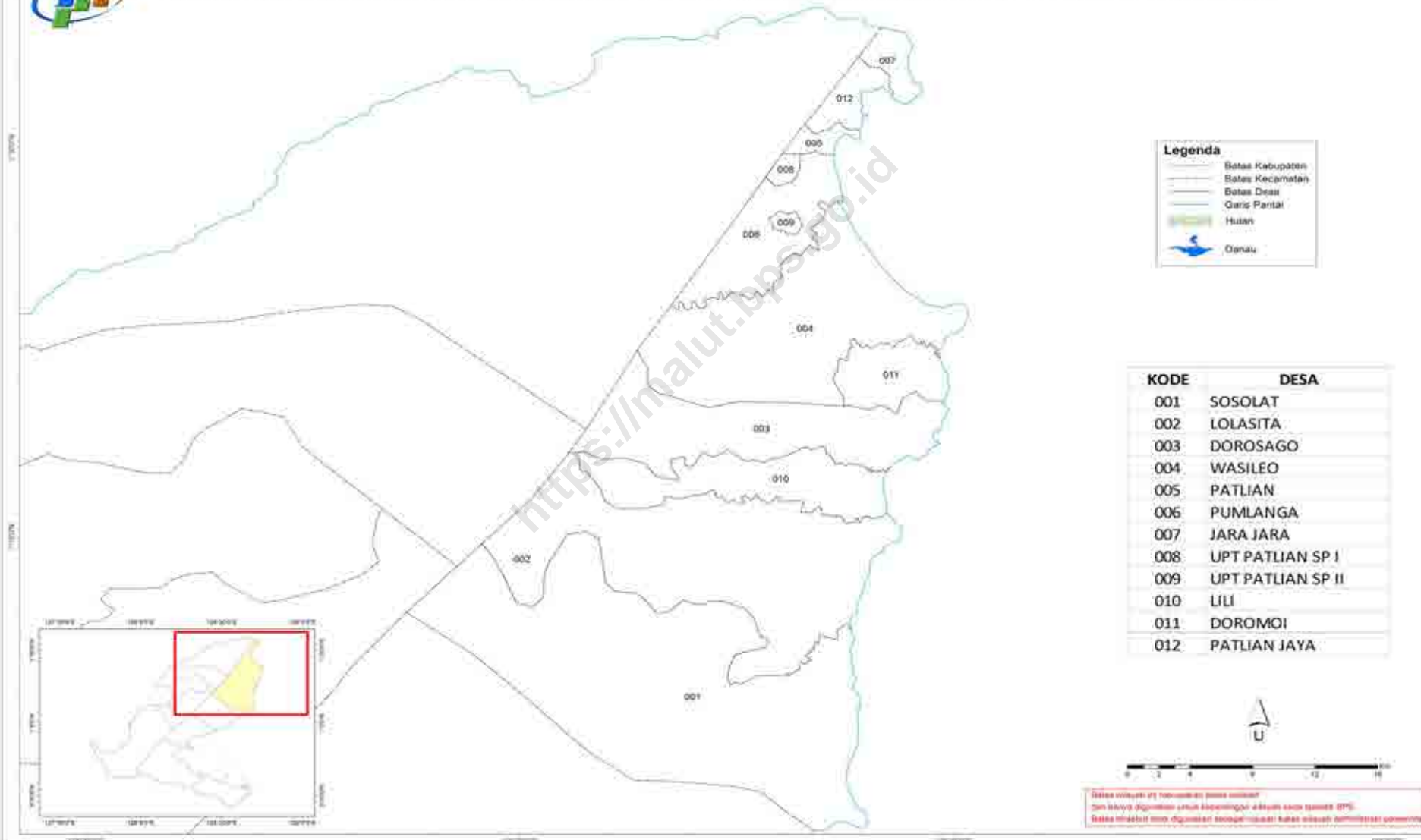
KODE	DESA	KODE	DESA
001	BERINGIN LAMO	008	DOROLAMO JAYA
002	BEBSILI	009	BANGUL
003	UPT DOROSAGO SP V	010	MARASIPNO
004	WAYAMLI	011	BABASARAM
005	UPT DOROSAGO SP III	012	YAWANLI
006	MIAF	013	TATANGAPU
007	MARATANA JAYA	014	GAIFOLI



Batas wilayah ini merupakan hasil olahan data yang diambil dari peta dasar skala 1:50.000. Batas tersebut tidak dipertanggungjawabkan oleh instansi yang menerbitkan peta ini.



GAMBAR PETA INDEKS KECAMATAN MABA UTARA (042) KABUPATEN HALMAHERA TIMUR (06) PROVINSI MALUKU UTARA (82)

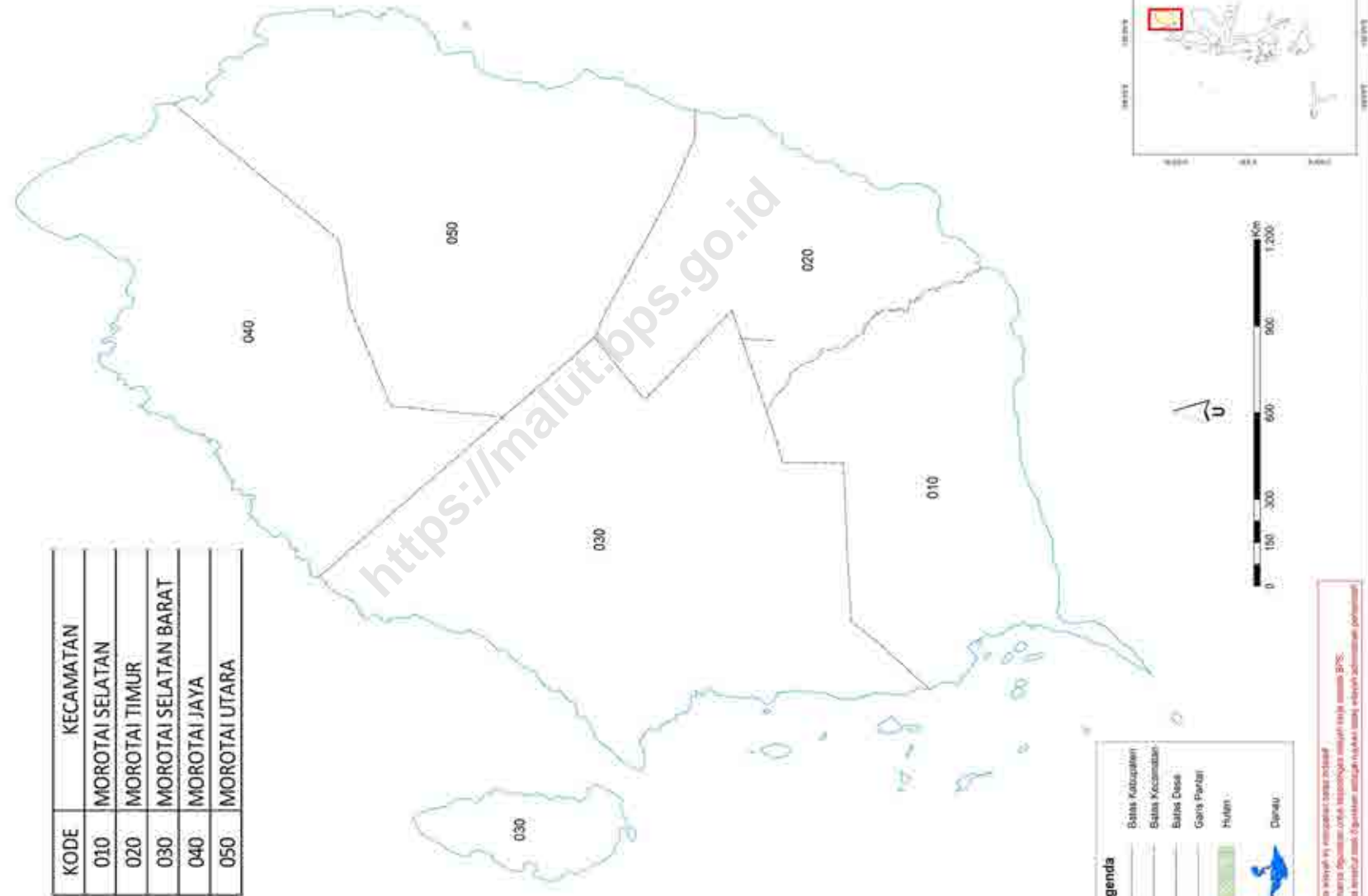


<https://malut.bps.go.id>



GAMBAR PETA INDEKS KABUPATEN PULAU MOROTAI (07) PROVINSI MALUKU UTARA (82)

KODE	KECAMATAN
010	MOROTAI SELATAN
020	MOROTAI TIMUR
030	MOROTAI SELATAN BARAT
040	MOROTAI JAYA
050	MOROTAI UTARA

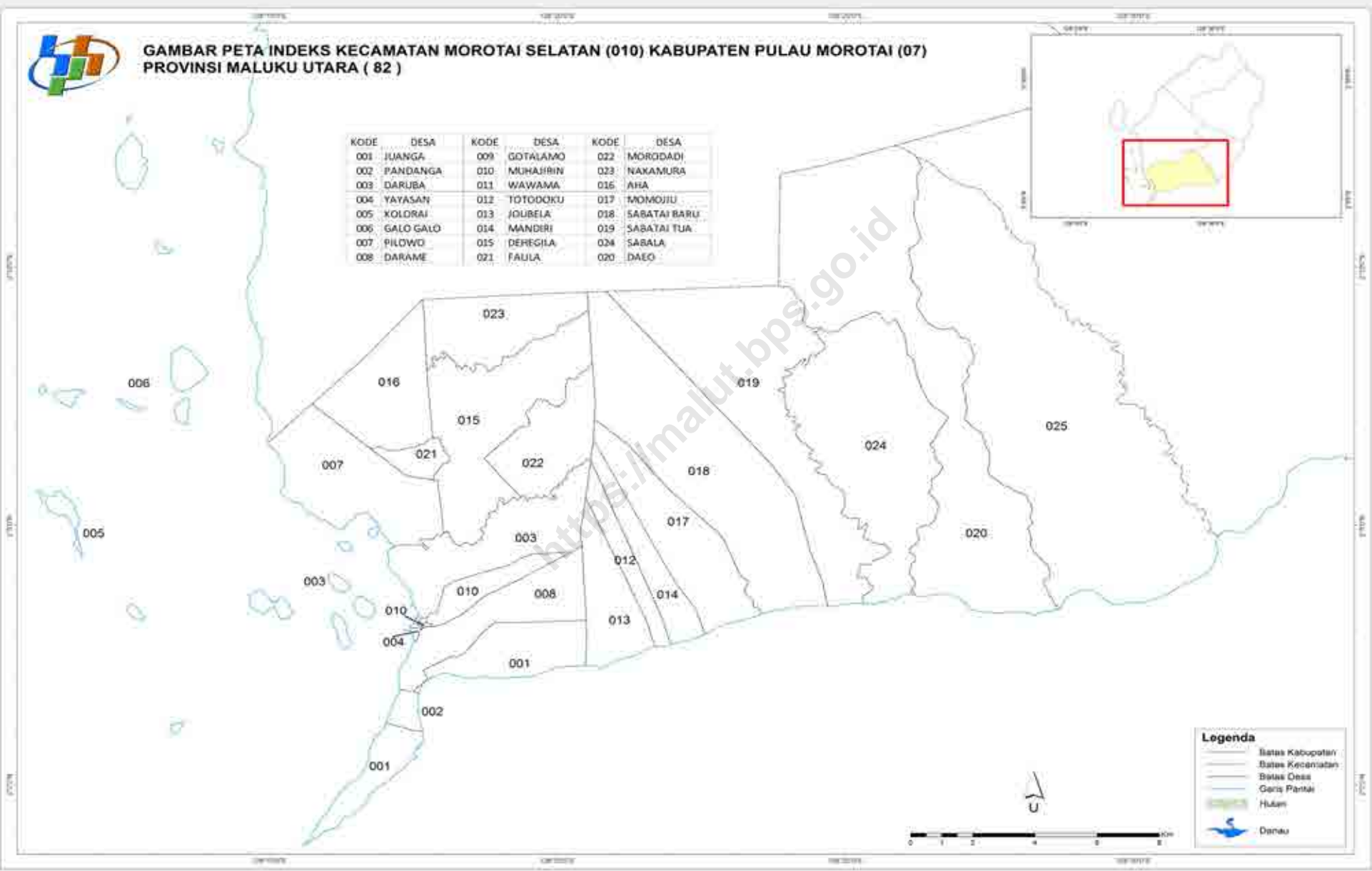


Batas wilayah yg merupakan data primer
dari instansi pemerintah untuk keperluan statistik resmi hanya sebagai BPS.
Batas wilayah untuk keperluan administrasi hanya sebagai acuan administratif.



GAMBAR PETA INDEKS KECAMATAN MOROTAI SELATAN (010) KABUPATEN PULAU MOROTAI (07) PROVINSI MALUKU UTARA (82)

KODE	DESA	KODE	DESA	KODE	DESA
001	IJANGA	009	GOTALAMO	022	MORODADI
002	PANDANGA	010	MUHAJIRIN	023	NAXAMURA
003	DARUBA	011	WAWAMA	016	AHA
004	YAYASAN	012	TOTODOKU	017	MOMOJU
005	KOLORAI	013	JOURELA	018	SABATAI BARU
006	GALO GALO	014	MANDERI	019	SABATAI TUA
007	PILOWD	015	DEREGILA	024	SABALA
008	DARAME	021	FAULA	020	DAEO



Legenda

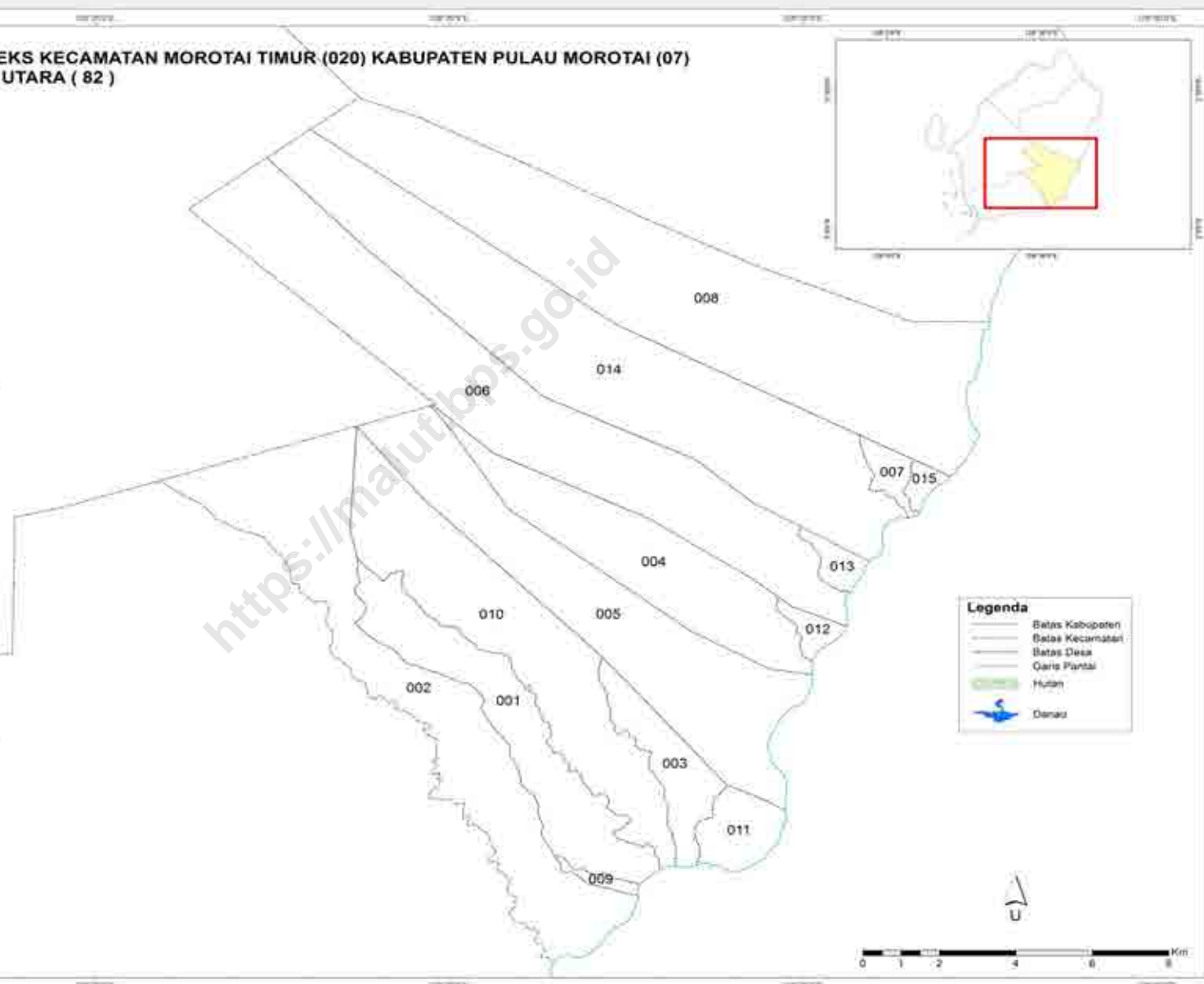
- Batas Kabupaten
- Batas Kecamatan
- Batas Desa
- Garis Pantai
- Hutan
- Danau



**GAMBAR PETA INDEKS KECAMATAN MOROTAI TIMUR (020) KABUPATEN PULAU MOROTAI (07)
PROVINSI MALUKU UTARA (82)**

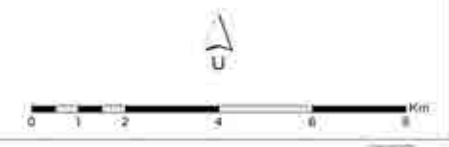


KODE	DESA
001	SAMBIKI
009	GAMLAMO
002	SAMBIKI BARU
003	SANGOWO
010	SANGOWO BARAT
011	SANGOWO TIMUR
004	MIRA
012	DOKU MIRA
005	RAHMAT
006	WEWEMO
013	GOSOMA MALUKU
007	BUHO BUHO
014	HINO
015	SESELI JAYA
008	LIFAO



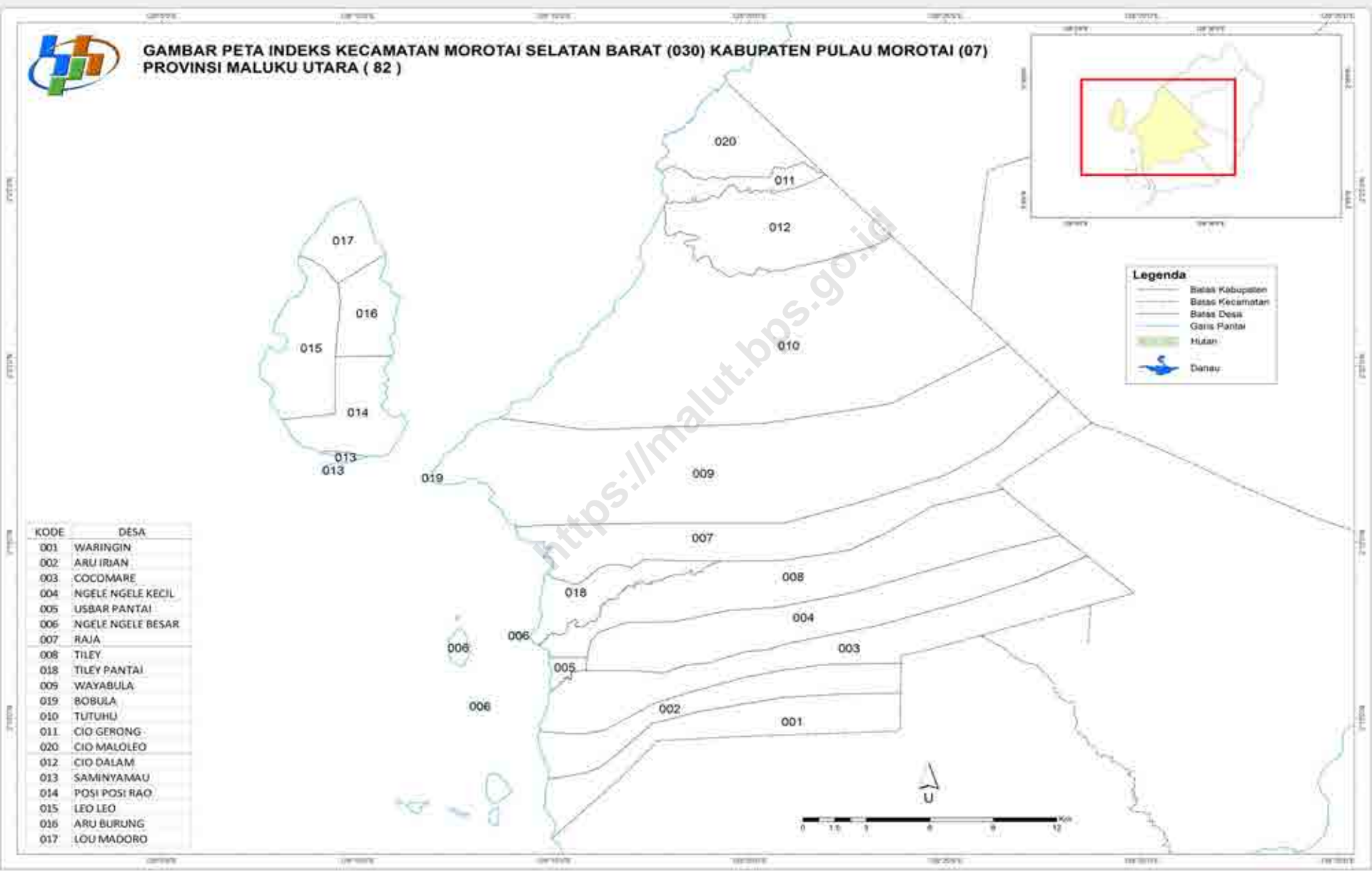
Legenda

- Batas Kabupaten
- Batas Kecamatan
- Batas Desa
- Garis Pantai
- Hutan
- Danau





GAMBAR PETA INDEKS KECAMATAN MOROTAI SELATAN BARAT (030) KABUPATEN PULAU MOROTAI (07) PROVINSI MALUKU UTARA (82)



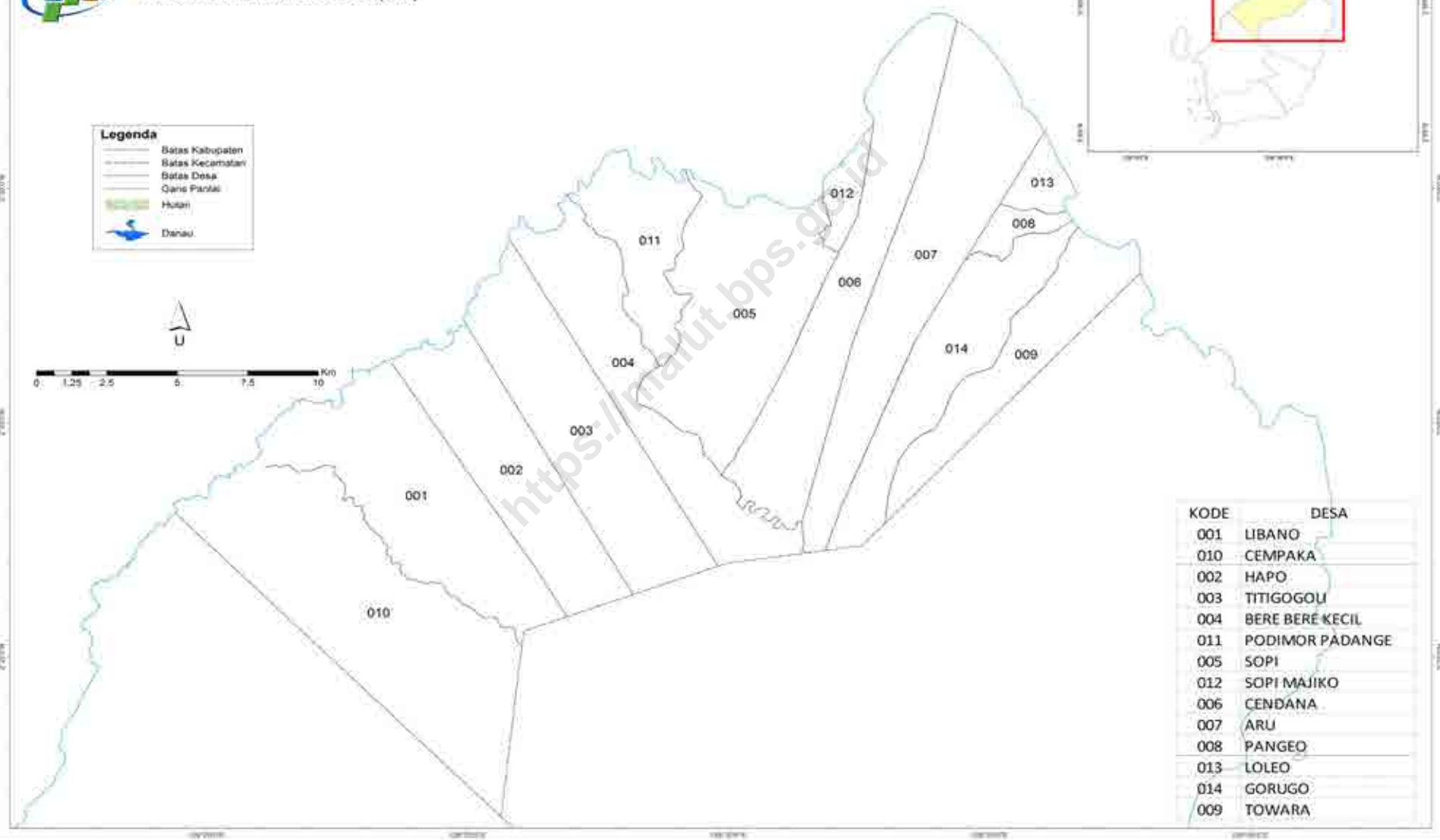
KODE	DESA
001	WARINGIN
002	ARU IRBAN
003	COCDMARE
004	NGELE NGELE KECIL
005	USBAR PANTAI
006	NGELE NGELE BESAR
007	RAJA
008	TILEY
018	TILEY PANTAI
009	WAYABULA
019	BOBULA
010	TUTUHLI
011	CIO GERONG
020	CIO MALOLEO
012	CIO DALAM
013	SAMINYAMAU
014	POSI POSI RAO
015	LEO LEO
016	ARU BURUNG
017	LOU MADORO



**GAMBAR PETA INDEKS KECAMATAN MOROTAI JAYA (040) KABUPATEN PULAU MOROTAI (07)
PROVINSI MALUKU UTARA (82)**

Legenda

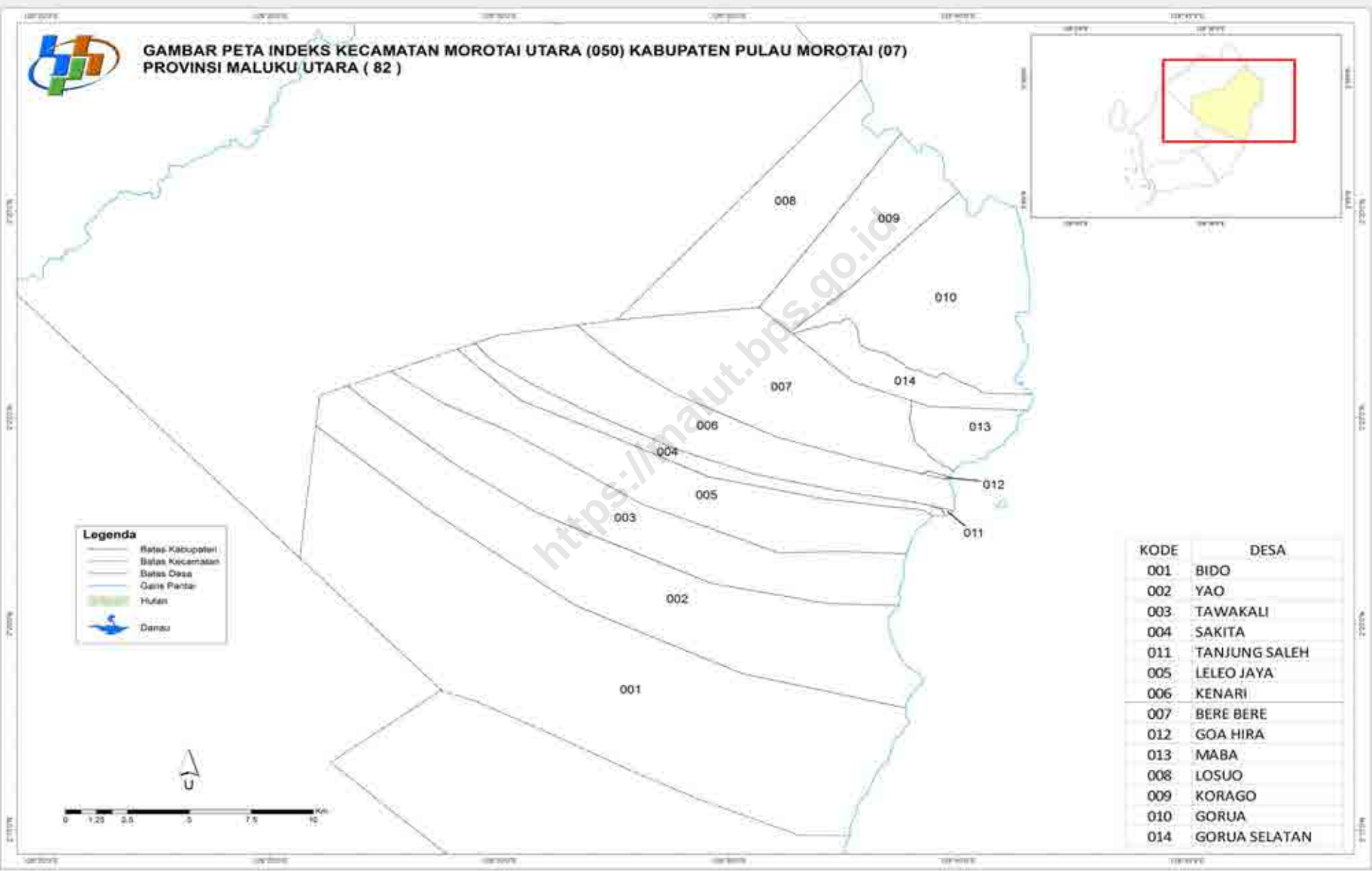
	Batas Kabupaten
	Batas Kecamatan
	Batas Desa
	Qano Pasirai
	Hutan
	Danau



KODE	DESA
001	LIBANO
010	CEMPAKA
002	HAPO
003	TITIGOGOLU
004	BERE BERÉ KECIL
011	PODIMOR PADANGE
005	SOPI
012	SOPI MAJIKO
006	CENDANA
007	ARU
008	PANGEO
013	LOLEO
014	GORUGO
009	TOWARA



GAMBAR PETA INDEKS KECAMATAN MOROTAI UTARA (050) KABUPATEN PULAU MOROTAI (07) PROVINSI MALUKU UTARA (82)



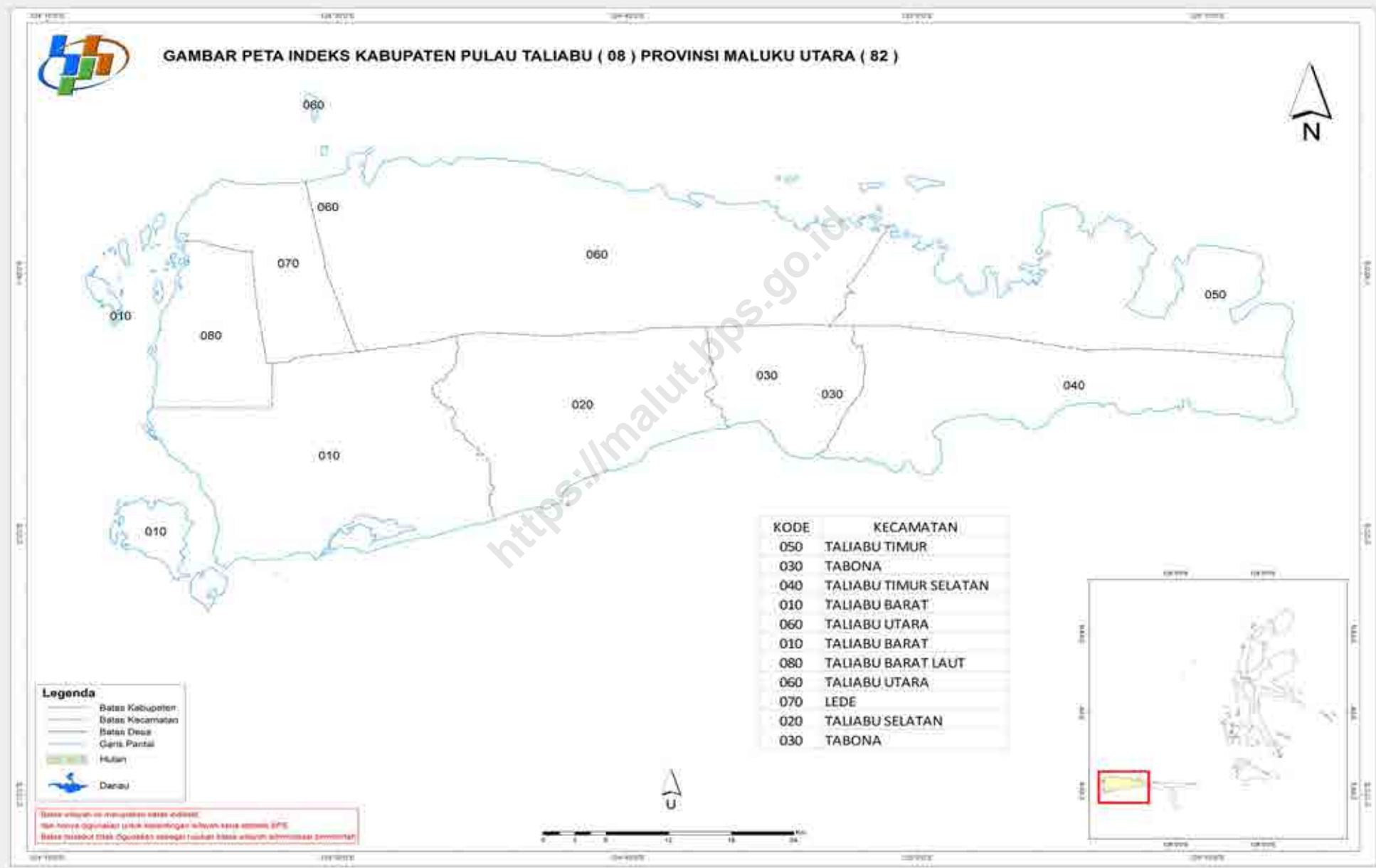
Legenda

- Batas Kabupaten
- Batas Kecamatan
- Batas Desa
- Garis Pantai
- Hutan
- Danau

KODE	DESA
001	BIDO
002	YAO
003	TAWAKALI
004	SAKITA
011	TANJUNG SALEH
005	LELEO JAYA
006	KENARI
007	BERE BERE
012	GOA HIRA
013	MABA
008	LOSUO
009	KORAGO
010	GORUA
014	GORUA SELATAN



GAMBAR PETA INDEKS KABUPATEN PULAU TALIABU (08) PROVINSI MALUKU UTARA (82)





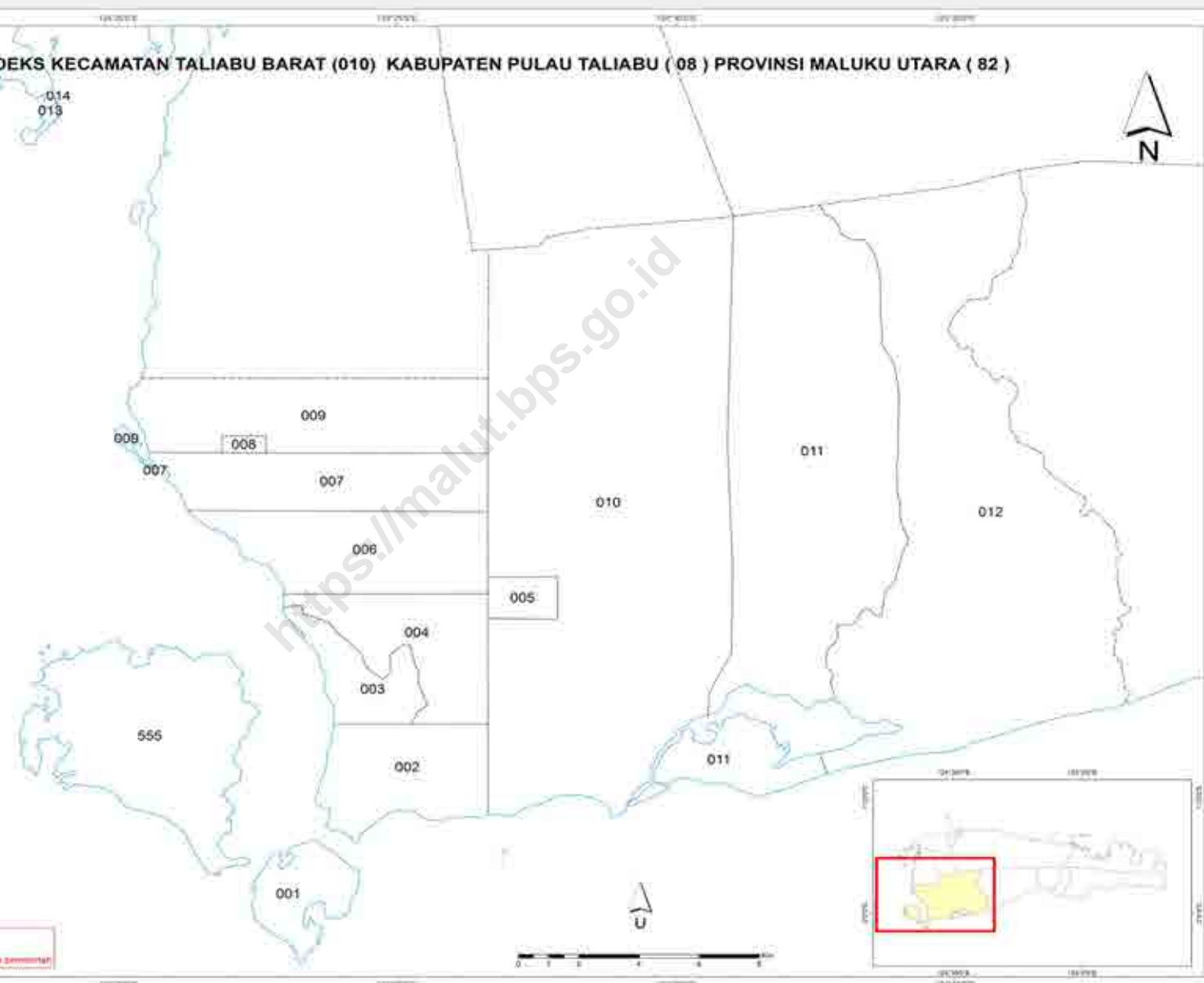
GAMBAR PETA INDEKS KECAMATAN TALIABU BARAT (010) KABUPATEN PULAU TALIABU (08) PROVINSI MALUKU UTARA (82)

KODE	DESA
001	PANCORAN
002	TALLO
003	RATAHAYA
004	WAYO
005	UPT KAWALO
006	BOBONG
007	MARANTI JAYA
007	MARANTI JAYA
008	KILONG
009	KARAMAT
009	KARAMAT
010	HOLBOTA
011	KAWALO
012	WOYO
013	LOHOBUBA
014	LIMBO

Legenda

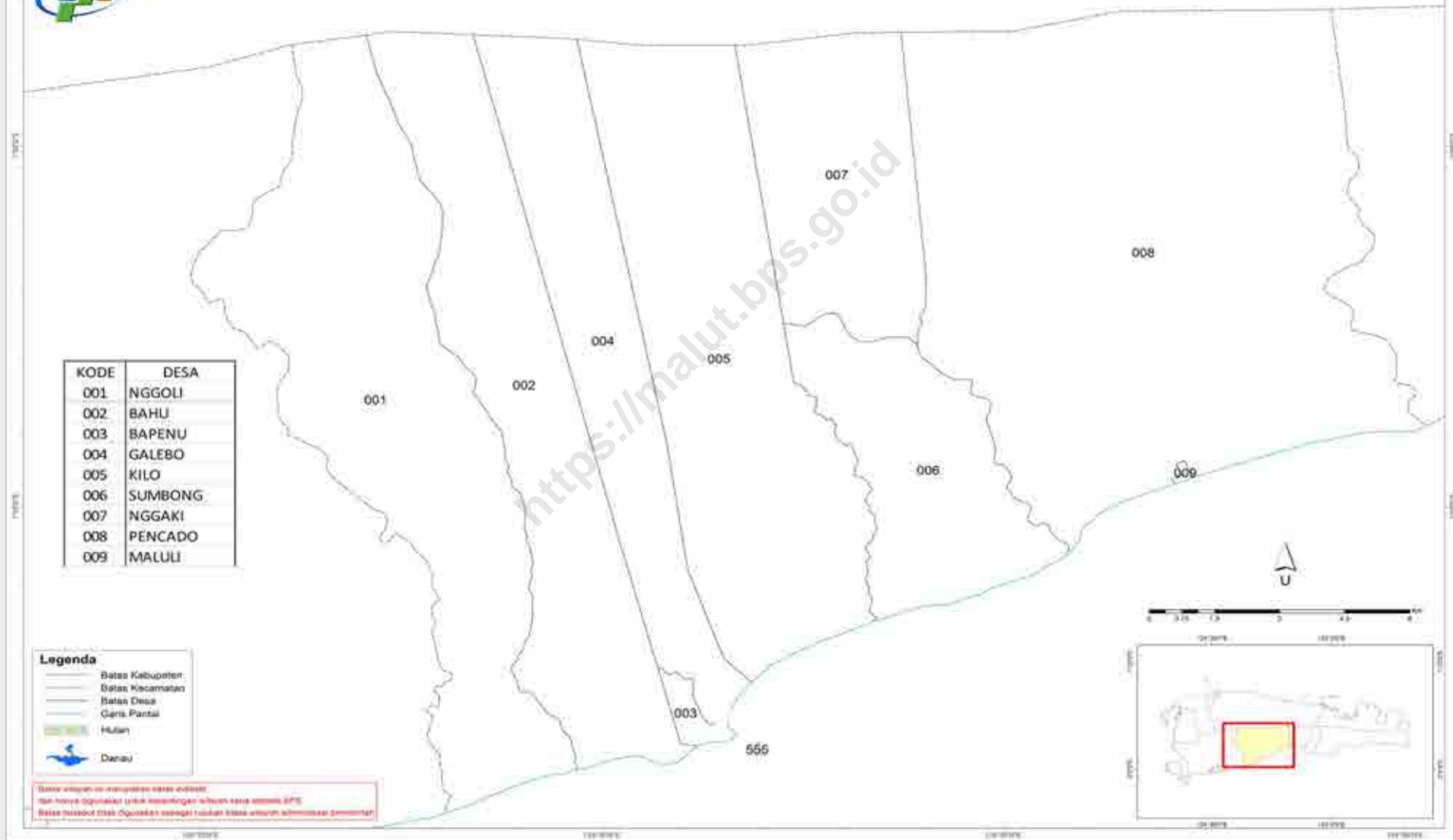
	Batas Kabupaten
	Batas Kecamatan
	Batas Desa
	Garis Pantai
	Hutan
	Danau

Batas wilayah ini merupakan hasil analisis
dan hanya digunakan untuk keperluan analisis saja sesuai SPS
Batas tersebut tidak dijadikan sebagai tolak ukur dalam urusan administrasi pemerintahan





GAMBAR PETA INDEKS KECAMATAN TALIABU SELATAN (020) KABUPATEN PULAU TALIABU (08) PROVINSI MALUKU UTARA (82)





GAMBAR PETA INDEKS KECAMATAN TABONA (030) KABUPATEN PULAU TALIABU (08) PROVINSI MALUKU UTARA (82)

KODE	DESA
001	WOLIO
002	HABUNUHA
003	FAYAUNANA
004	PELENG
005	KABUNU
005	TABONA
006	KABUNU
007	KATAGA

Legenda

	Batas Kabupaten
	Batas Kecamatan
	Batas Desa
	Garis Pantai
	Hutan
	Danau

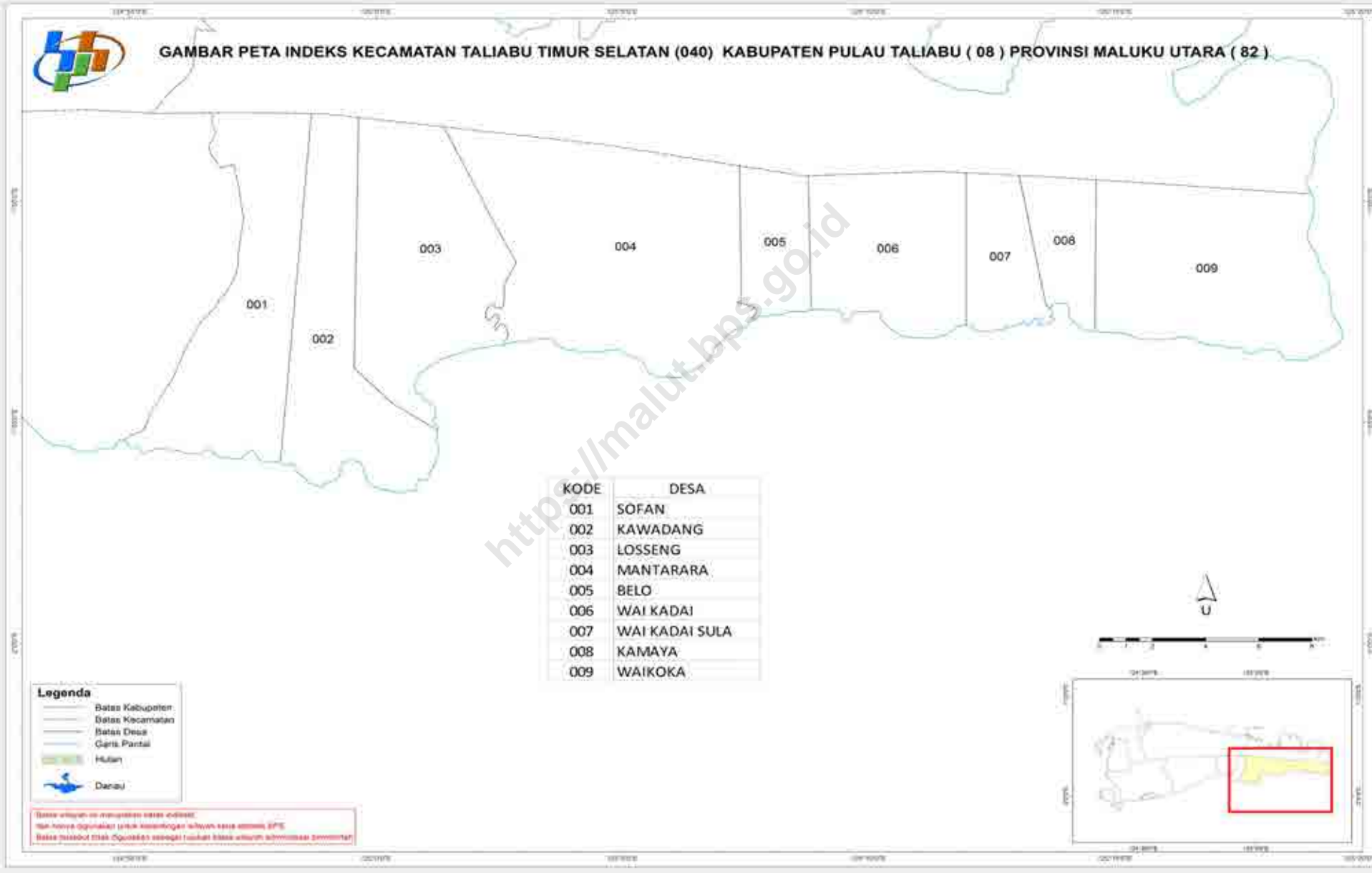
Batas wilayah ini merupakan batas administratif.
Hal-hal yang dipertanyakan perlu konsultasi dengan kantor kecamatan setempat.
Batas tersebut tidak dipertanggungjawabkan sebagai tolak ukur batas wilayah administratif pemerintah.

<https://malut.bps.go.id>



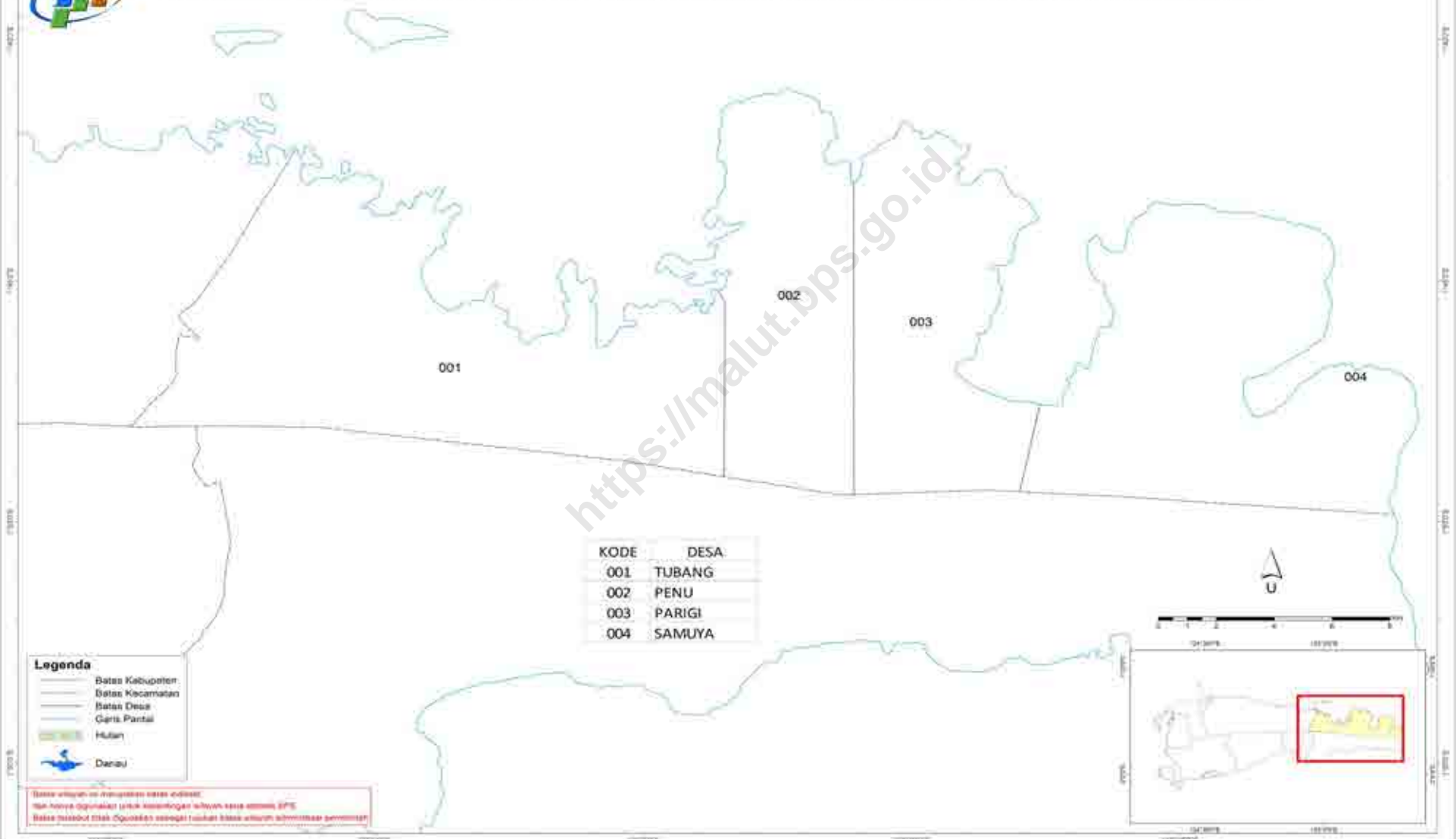


GAMBAR PETA INDEKS KECAMATAN TALIABU TIMUR SELATAN (040) KABUPATEN PULAU TALIABU (08) PROVINSI MALUKU UTARA (82)





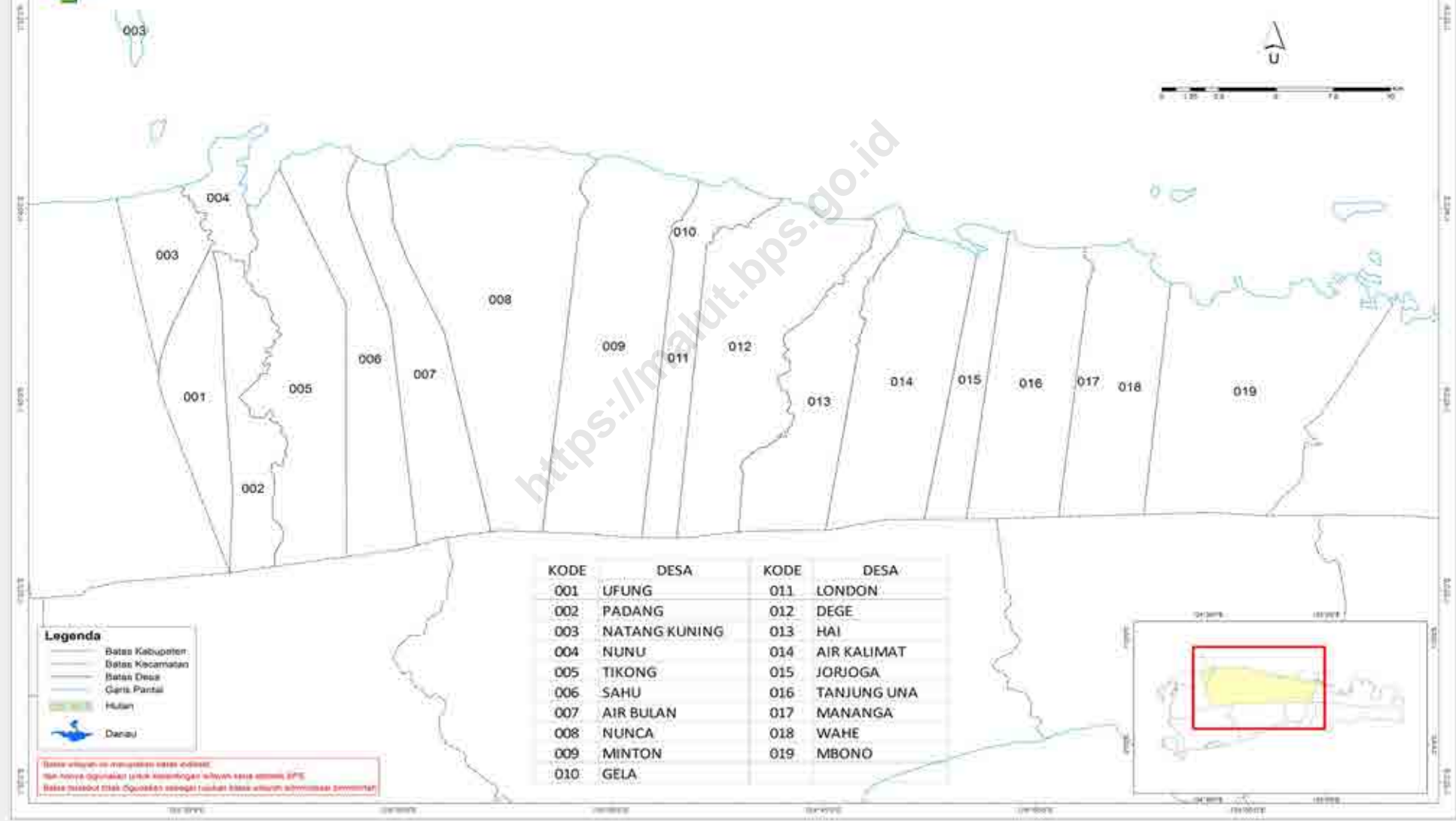
GAMBAR PETA INDEKS KECAMATAN TALIABU TIMUR (050) KABUPATEN PULAU TALIABU (08) PROVINSI MALUKU UTARA (82)



Batas wilayah ini merupakan hasil analisis
dan hanya digunakan untuk keperluan analisis saja sesuai SPS
Batas tersebut tidak dijadikan sebagai tolak ukur dalam urusan administrasi pemerintahan



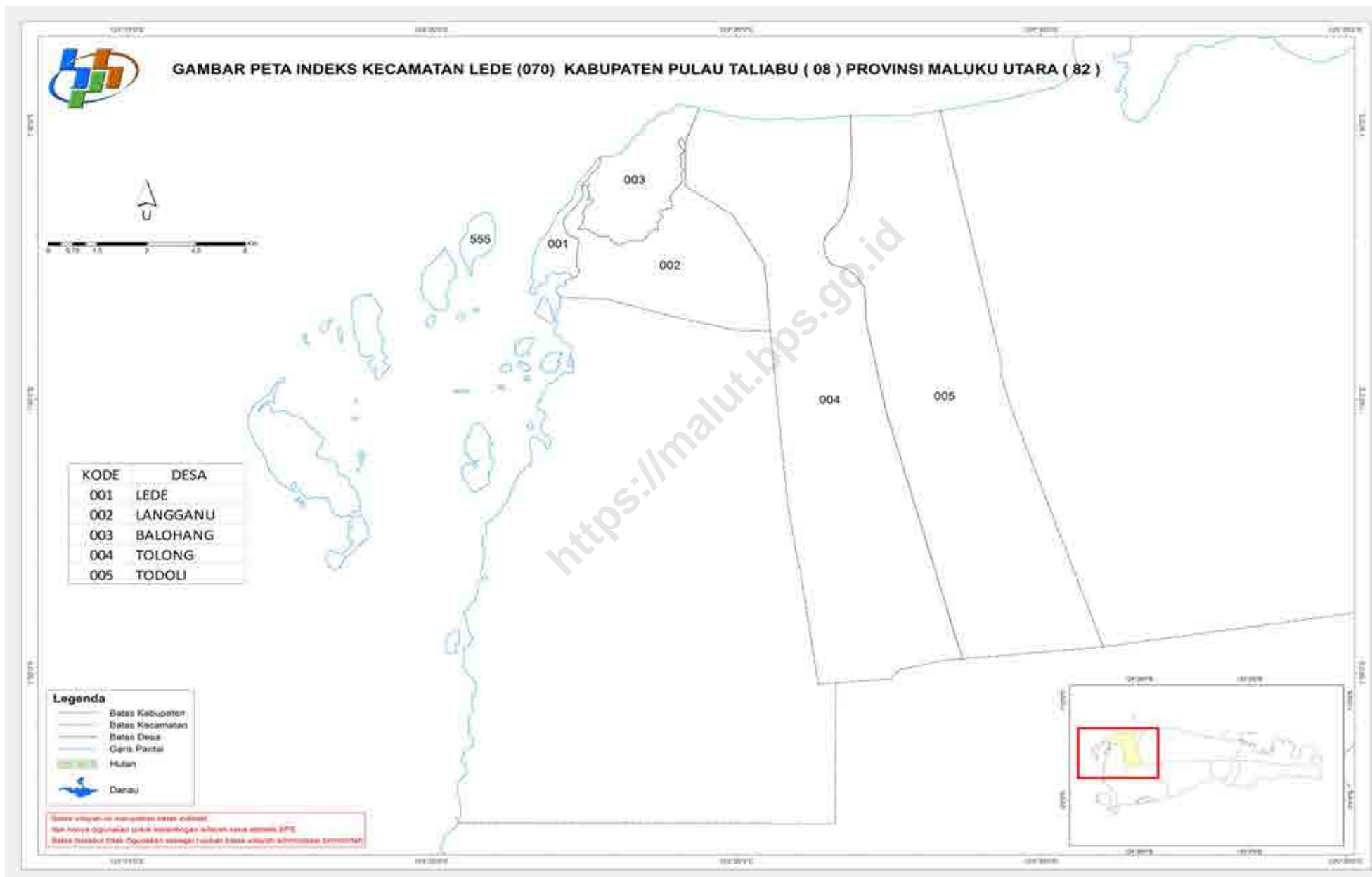
GAMBAR PETA INDEKS KECAMATAN TALIABU UTARA (060) KABUPATEN PULAU TALIABU (08) PROVINSI MALUKU UTARA (82)



KODE	DESA	KODE	DESA
001	UFUNG	011	LONDON
002	PADANG	012	DEGE
003	NATANG KUNING	013	HAI
004	NUNU	014	AIR KALIMAT
005	TIKONG	015	JORJOGA
006	SAHU	016	TANJUNG UNA
007	AIR BULAN	017	MANANGA
008	NUNCA	018	WAHE
009	MINTON	019	MBONO
010	GELA		

- Legenda**
- Batas Kabupaten
 - Batas Kecamatan
 - Batas Desa
 - Garis Pantai
 - Hutan
 - Danau

Batas wilayah ini merupakan batas administratif.
Hal-hal yang berkaitan dengan hak-hak sipil dan pidana harus diserahkan kepada pengadilan.
Batas wilayah ini tidak dapat dipertanggungjawabkan secara administratif.





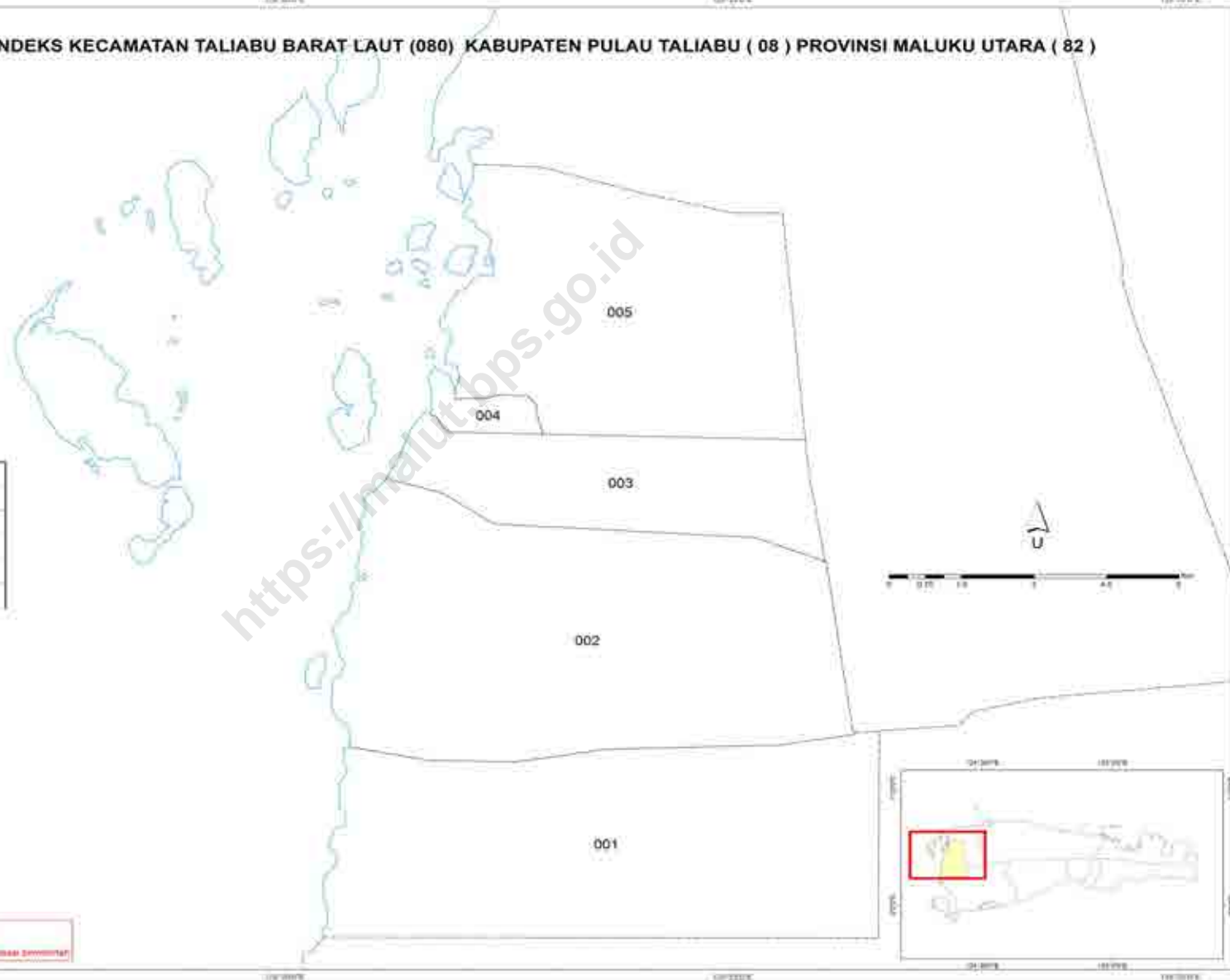
GAMBAR PETA INDEKS KECAMATAN TALIABU BARAT LAUT (080) KABUPATEN PULAU TALIABU (08) PROVINSI MALUKU UTARA (82)

KODE	DESA
001	KASANGO
002	BERINGIN JAYA
003	SALATI
004	ONE MAY
005	NGGELE

Legenda

	Batas Kabupaten
	Batas Kecamatan
	Batas Desa
	Garis Pantai
	Hutan
	Danau


Batas wilayah ini merupakan batas administratif.
Hal-hal yang berkaitan dengan hak-hak sipil dan pidana harus diserahkan kepada pengadilan.
Batas tersebut tidak dapat dipertanggungjawabkan sebagai batas administratif pemerintah.



<https://malut.bps.go.id>



GAMBAR PETA INDEKS KOTA TERNATE (71) PROVINSI MALUKU UTARA (82)

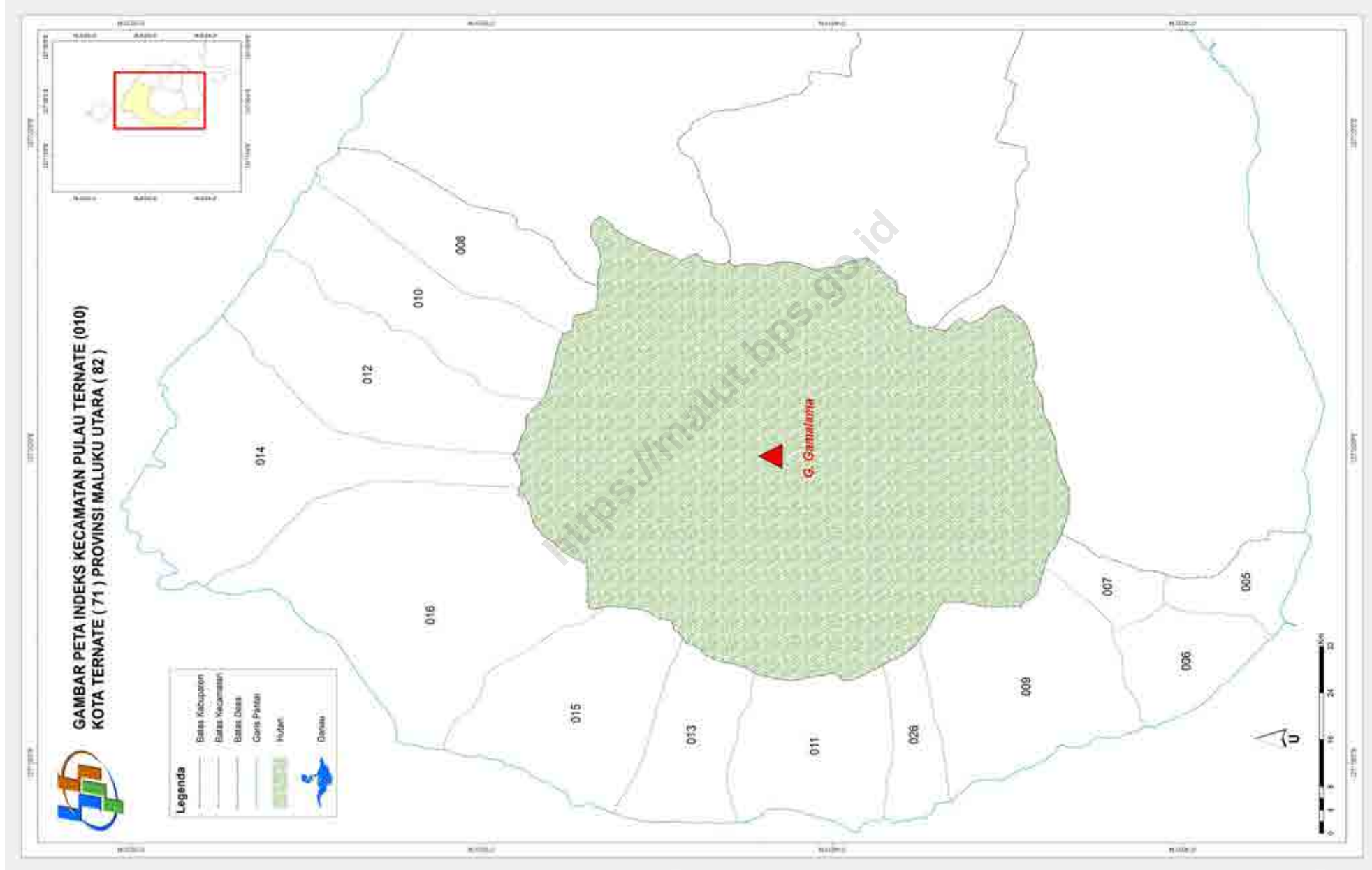


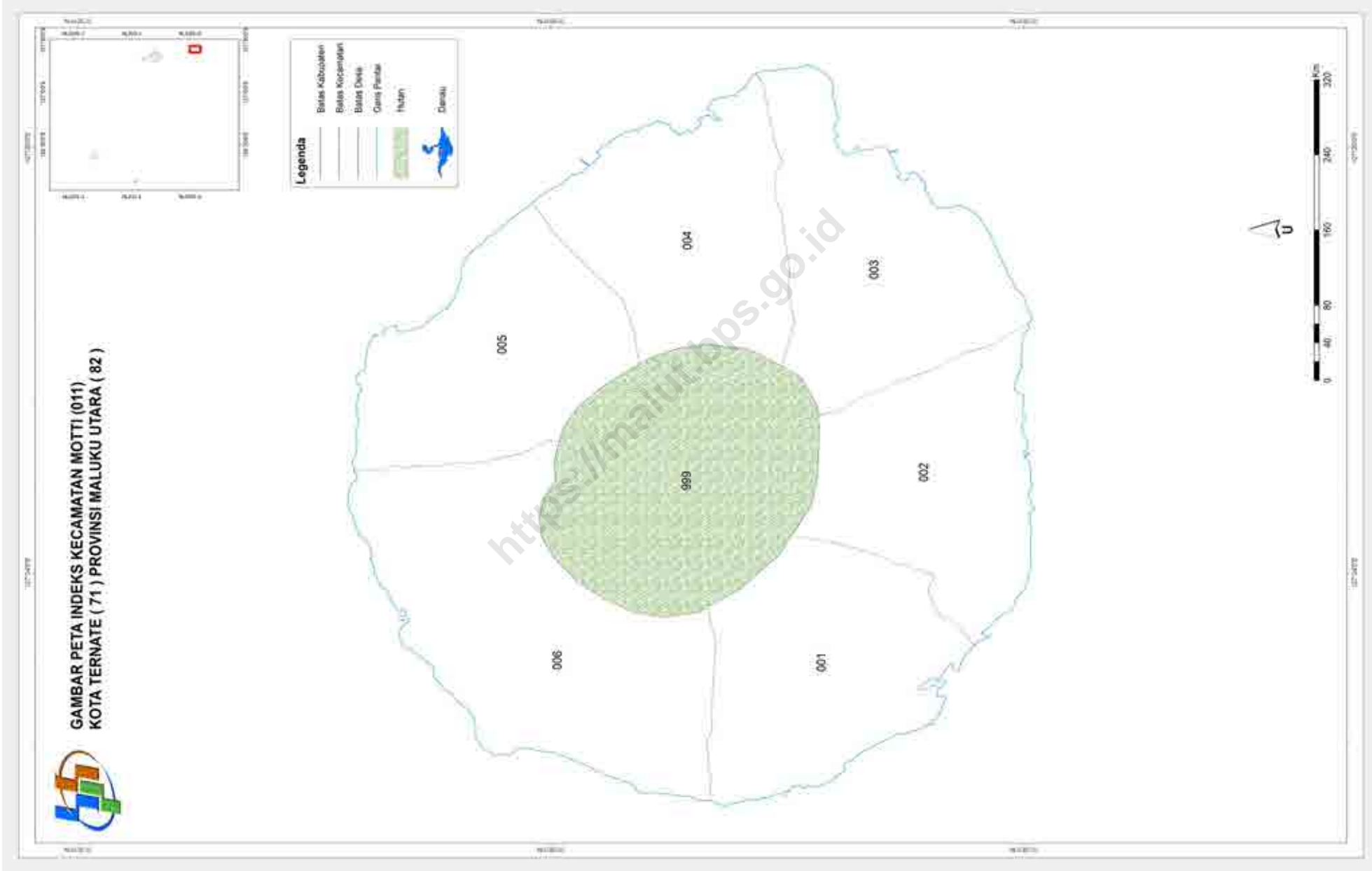
KODE	DESA
010	PULAU TERNATE
011	MOTI
012	PULAU BATANG DUA
013	PULAU HIRI
020	TERNATE SELATAN
021	TERNATE TENGAH
030	TERNATE UTARA

Legenda

- Batas Kabupaten
- Batas Kecamatan
- Batas Desa
- Garis Pantai
- Hutan
- Ganau



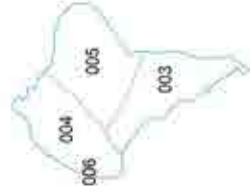


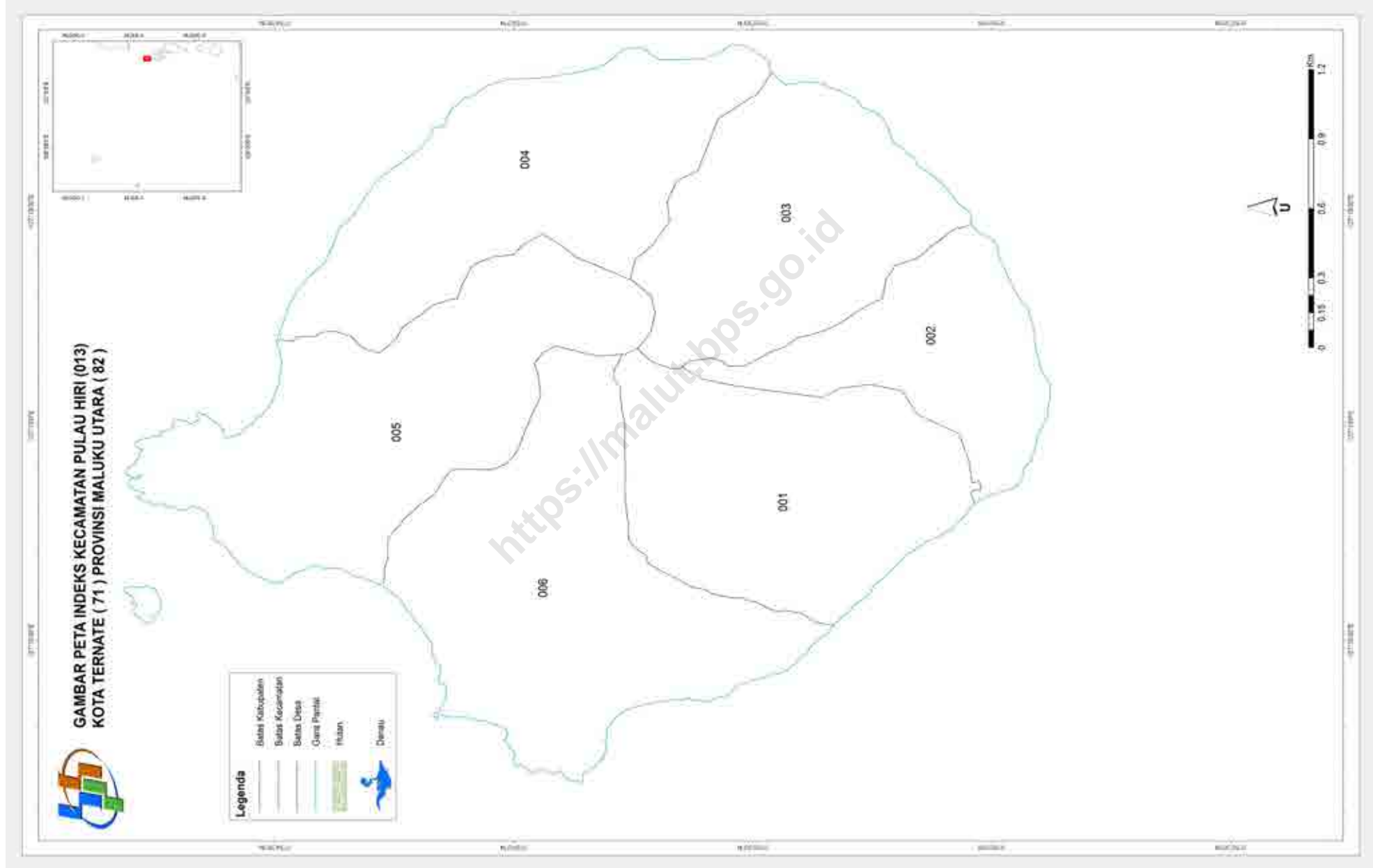


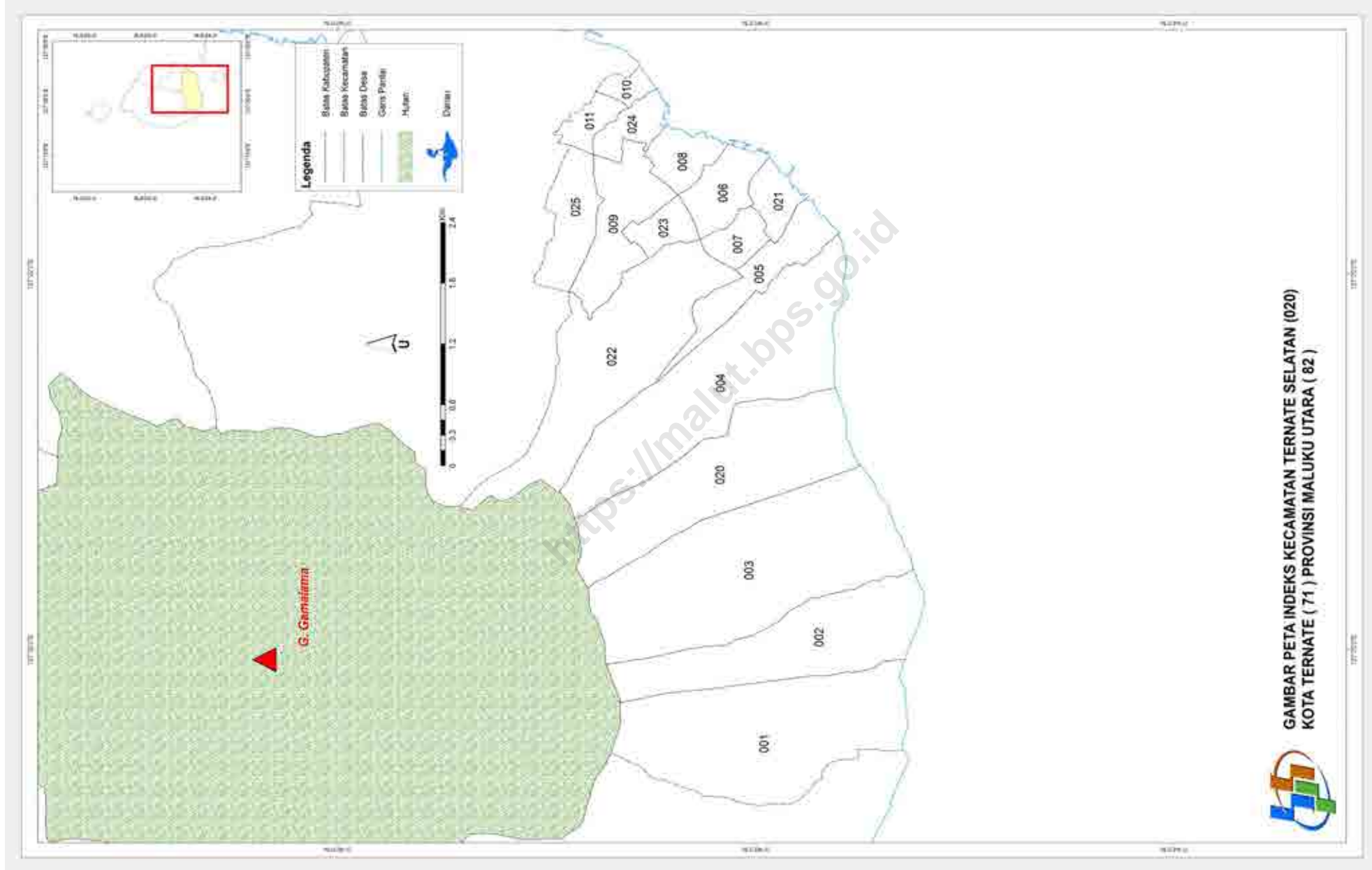




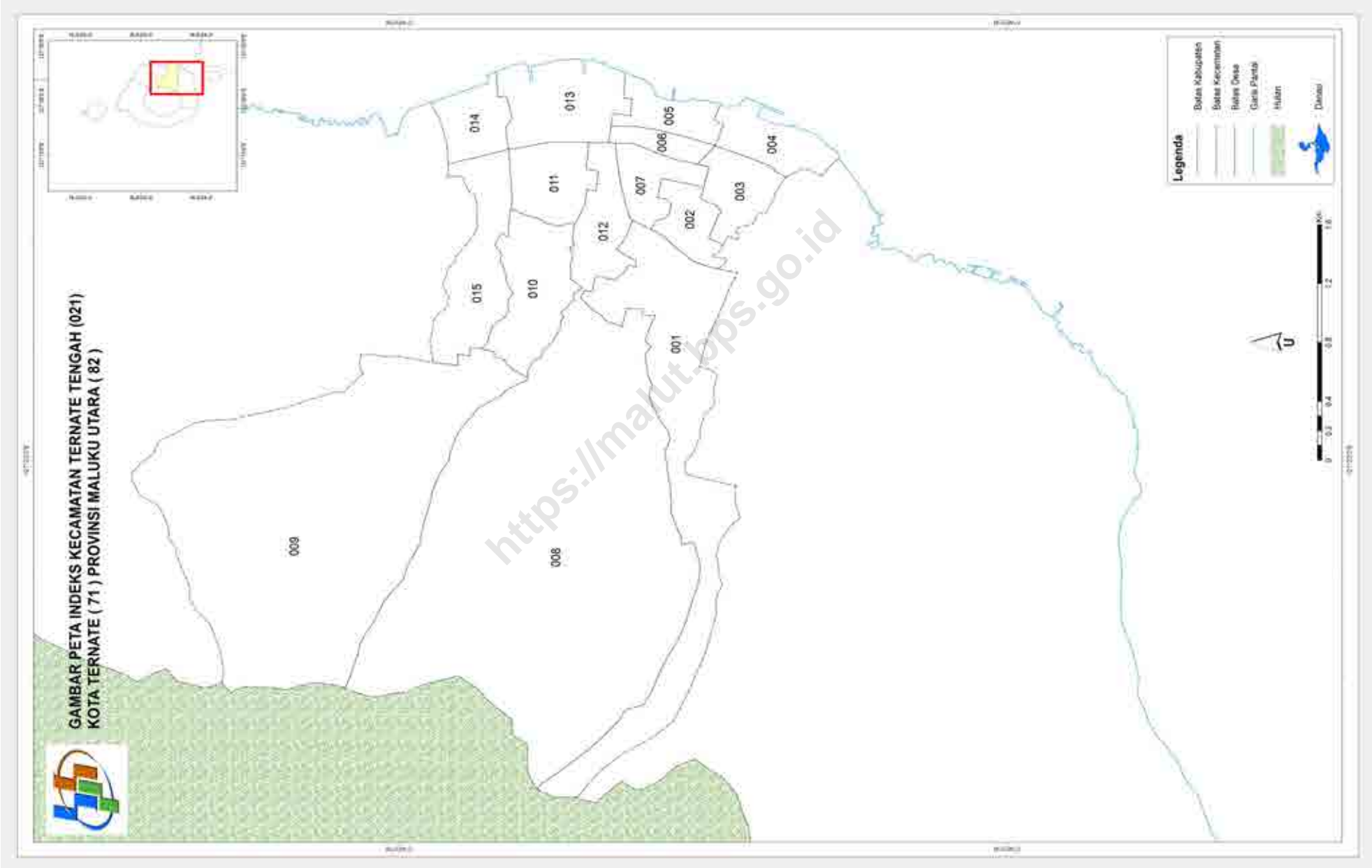
**GAMBAR PETA INDEKS KECAMATAN PULAU BATANG DUA (012)
KOTA TERNATE (71) PROVINSI MALUKU UTARA (82)**

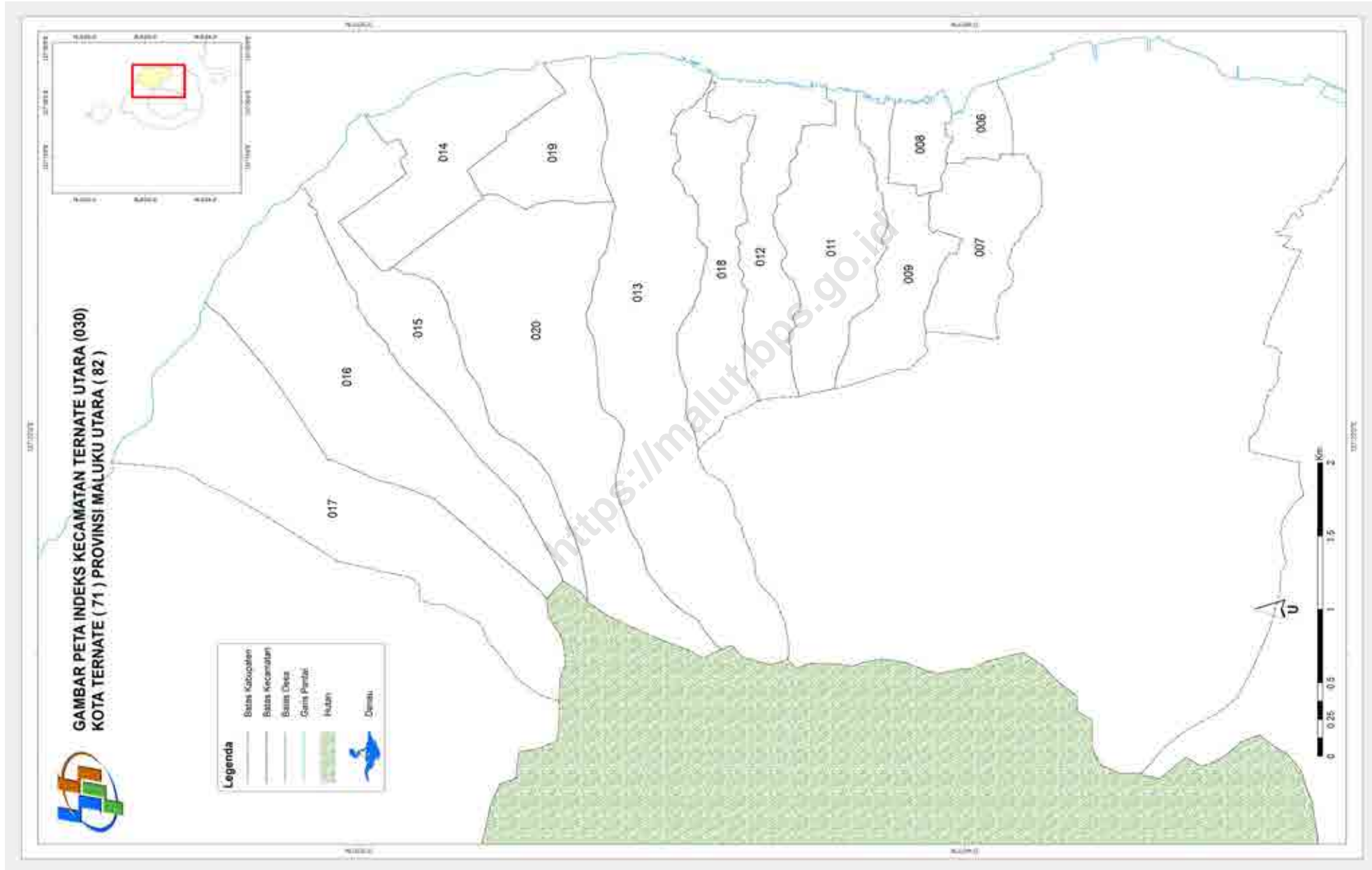


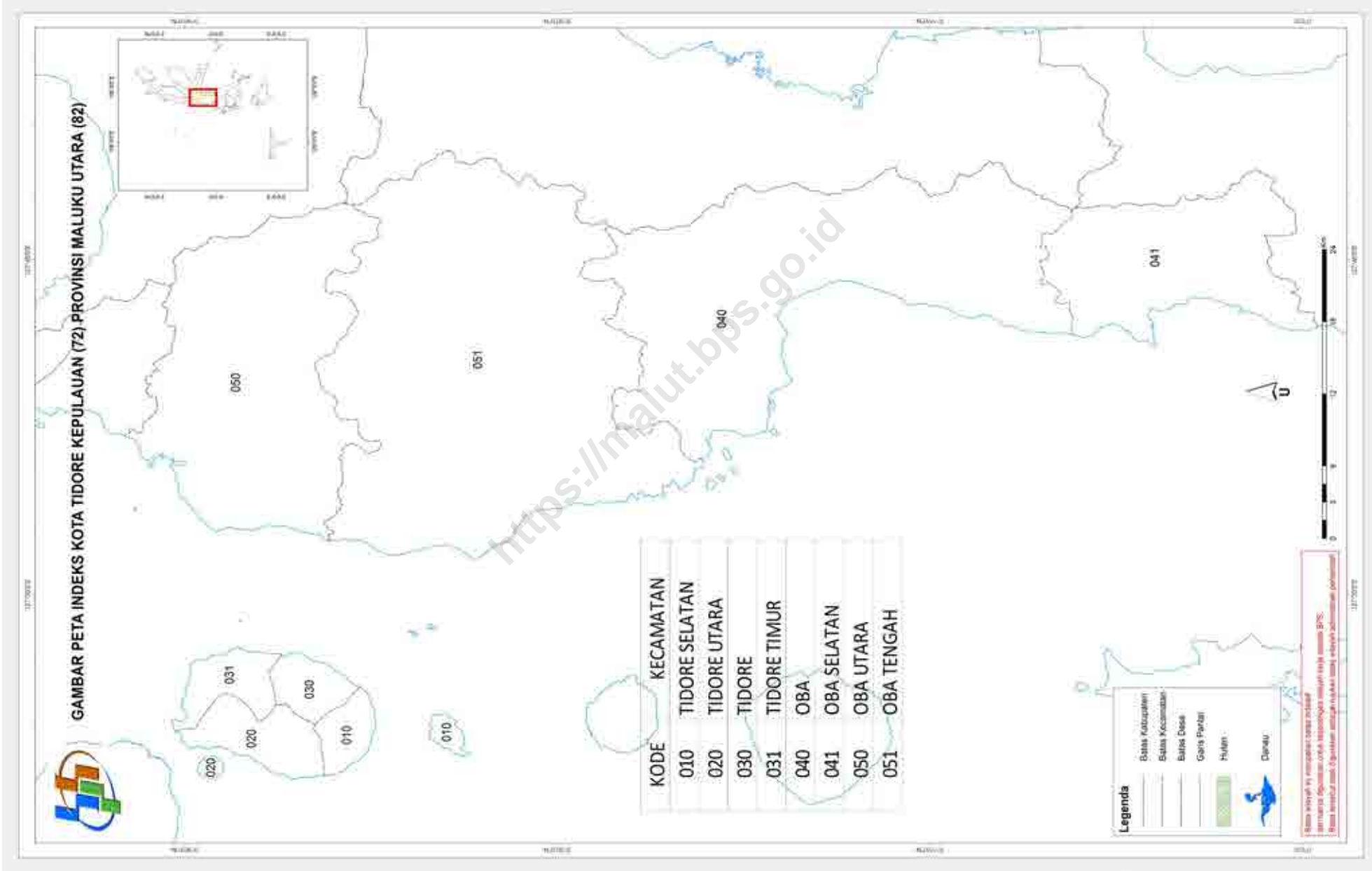




GAMBAR PETA INDEKS KECAMATAN TERNATE SELATAN (020)
KOTA TERNATE (71) PROVINSI MALUKU UTARA (82)

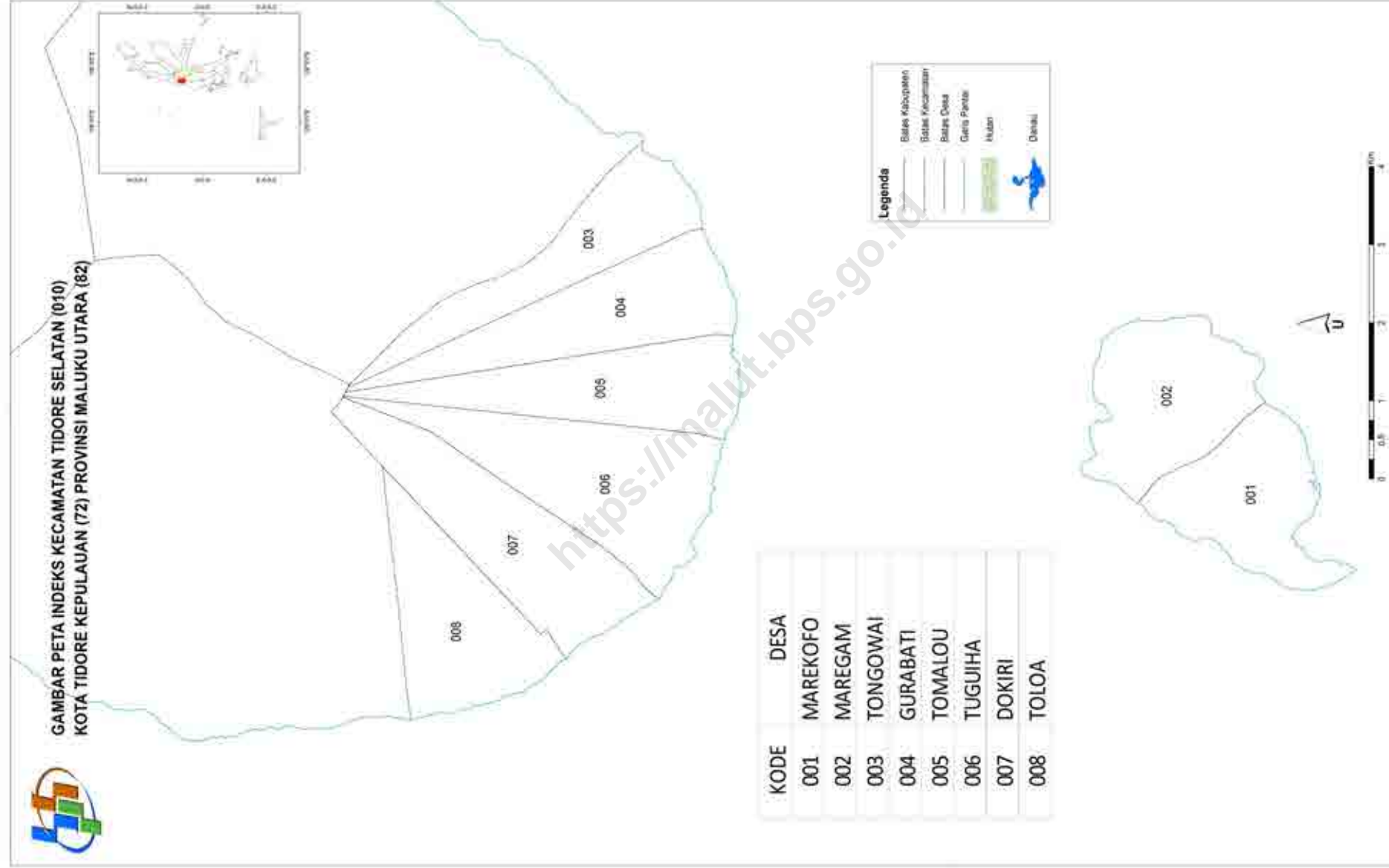






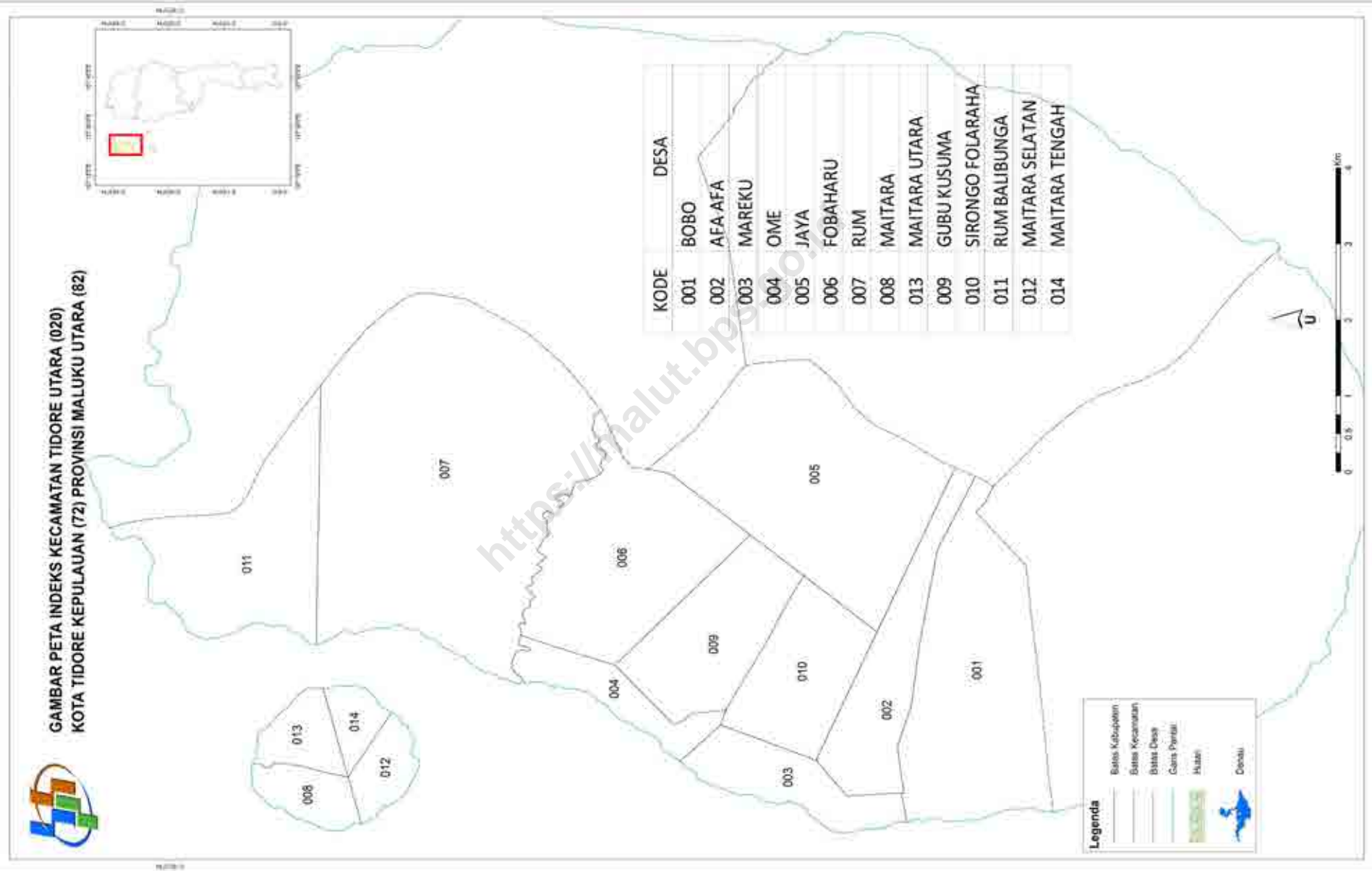


GAMBAR PETA INDEKS KECAMATAN TIDORE SELATAN (010)
KOTA TIDORE KEPULAUAN (72) PROVINSI MALUKU UTARA (82)



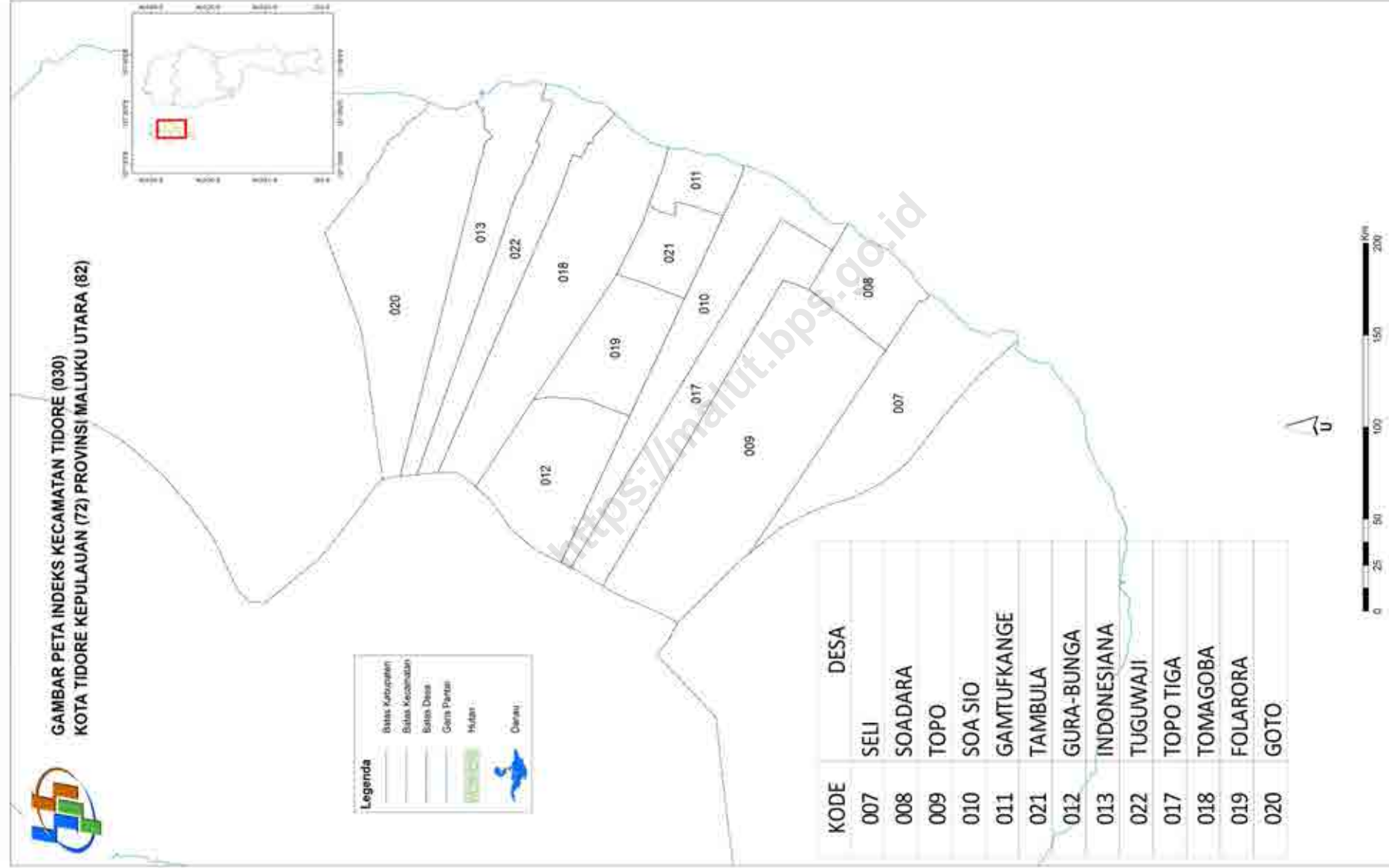


GAMBAR PETA INDEKS KECAMATAN TIDORE UTARA (020)
KOTA TIDORE KEPULAUAN (72) PROVINSI MALUKU UTARA (82)



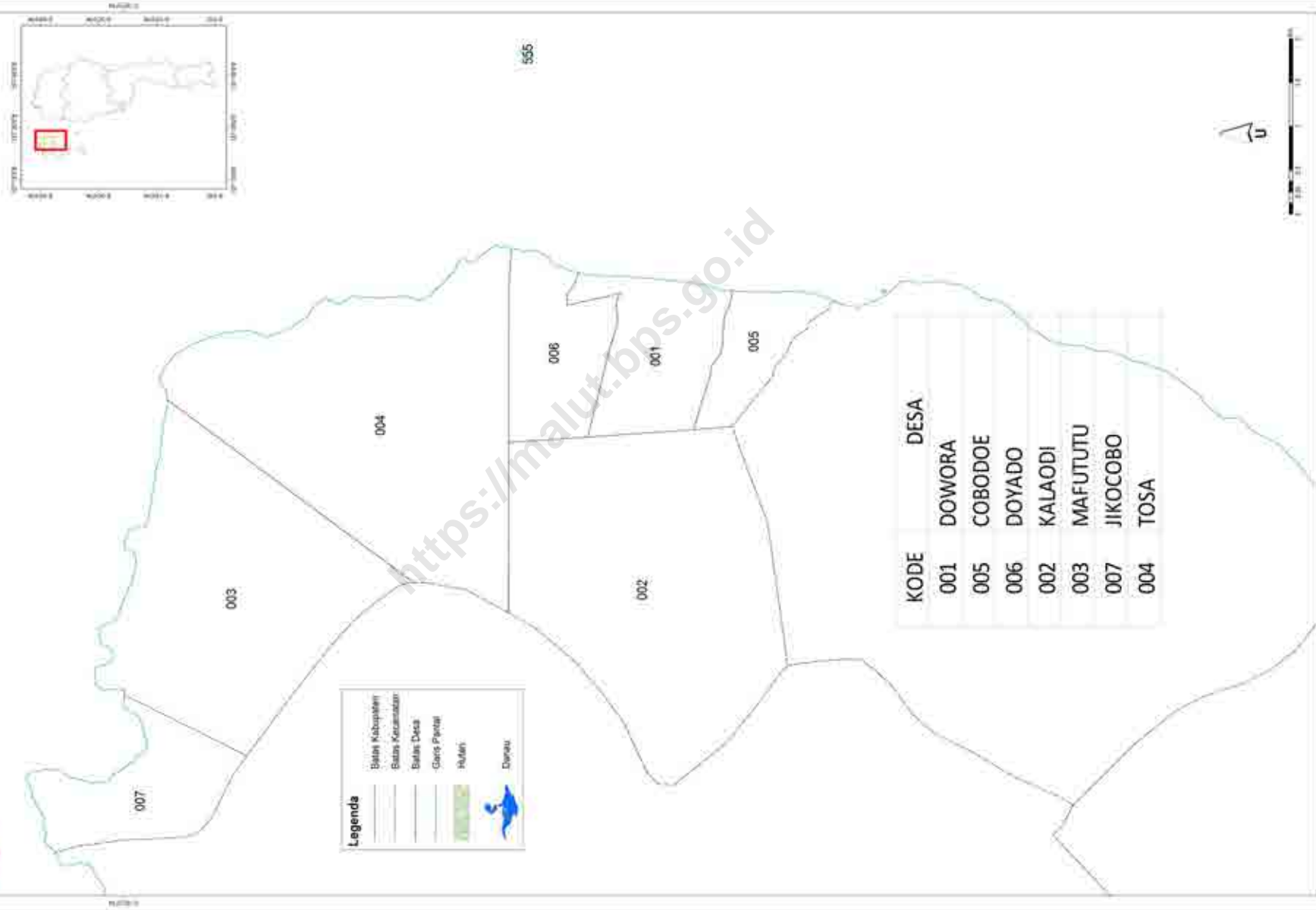


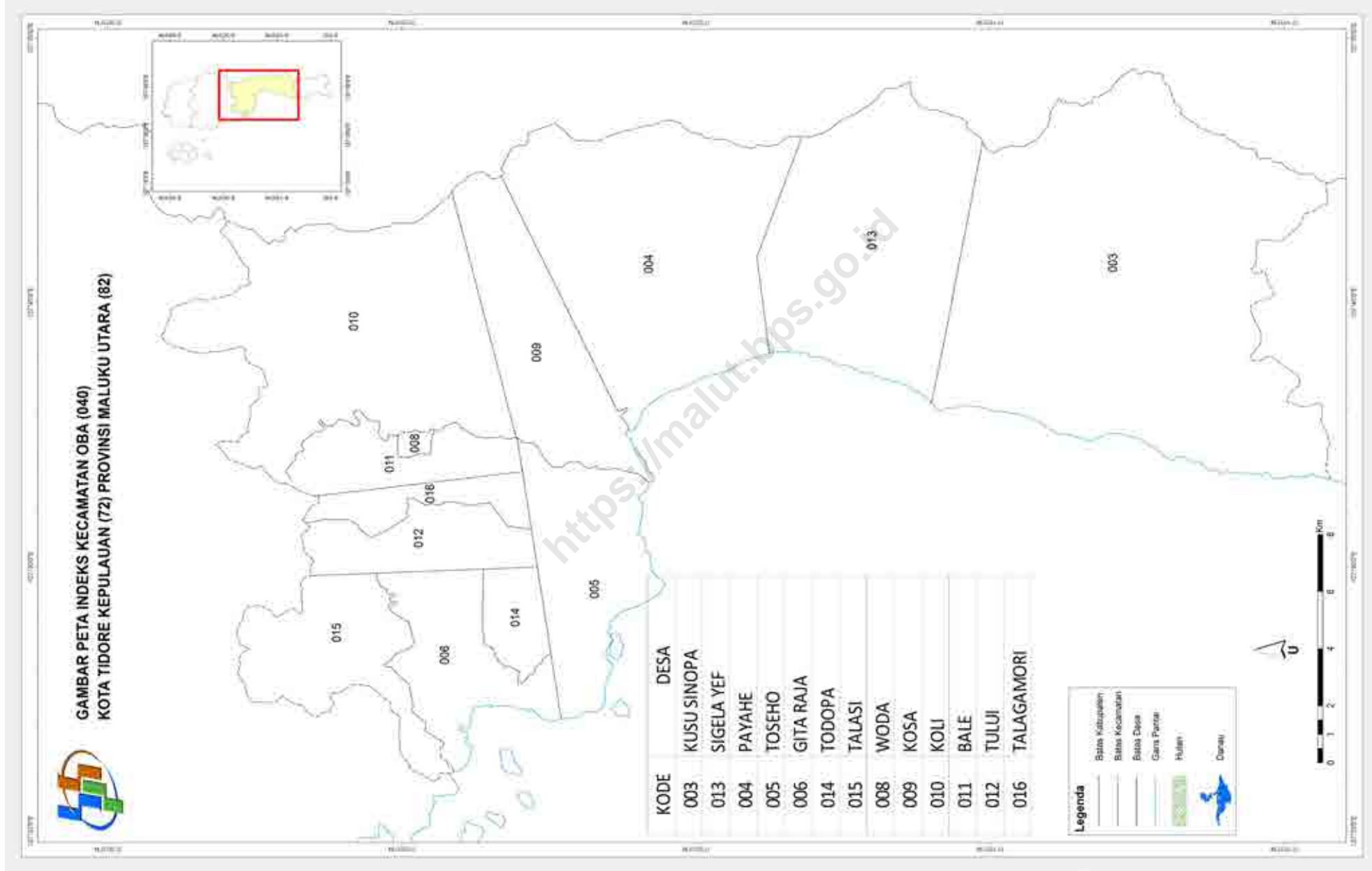
GAMBAR PETA INDEKS KECAMATAN TIDORE (030)
KOTA TIDORE KEPULAUAN (72) PROVINSI MALUKU UTARA (82)





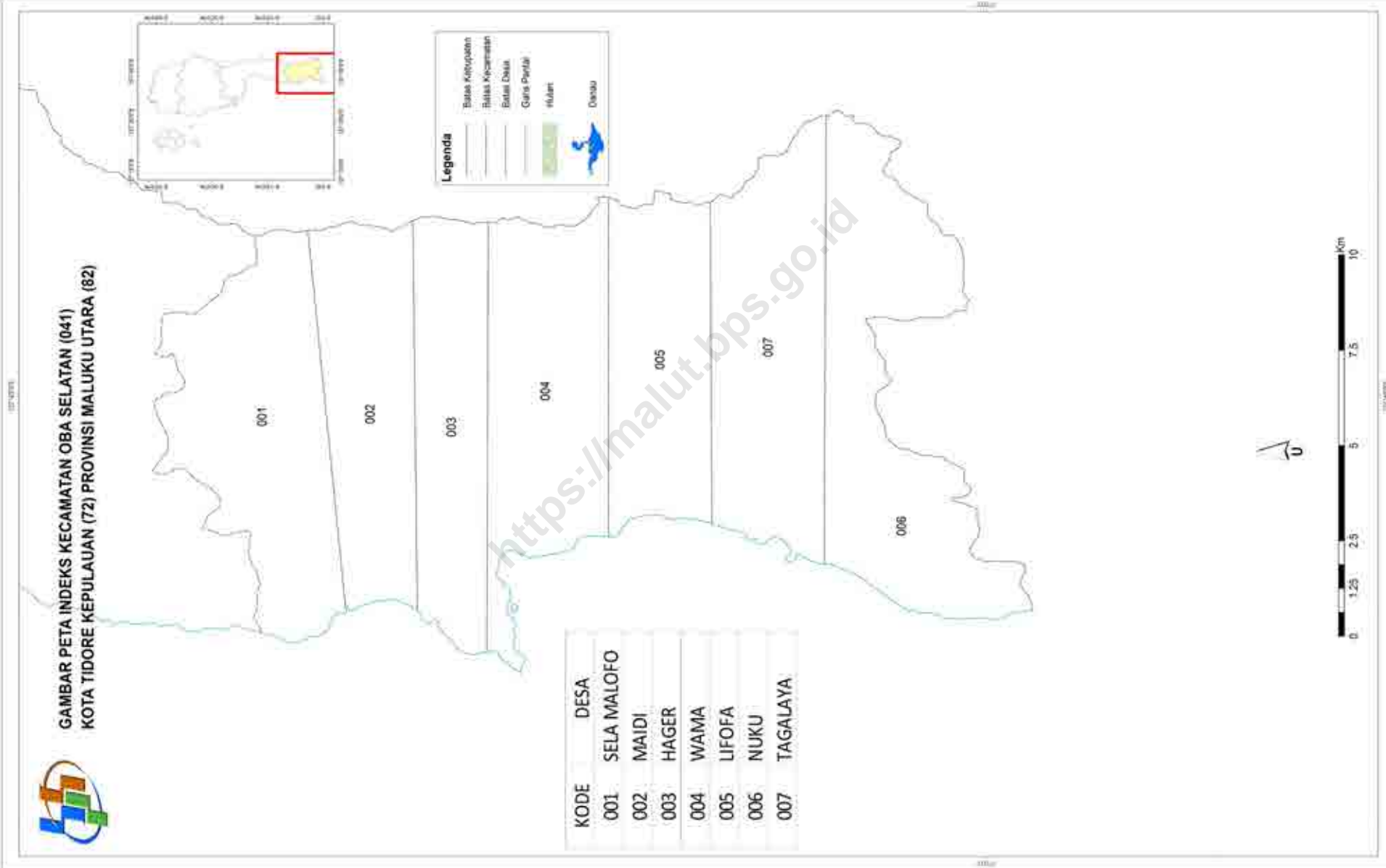
GAMBAR PETA INDEKS KECAMATAN TIDORE TIMUR (031)
KOTA TIDORE KEPULAUAN (72) PROVINSI MALUKU UTARA (82)







GAMBAR PETA INDEKS KECAMATAN OBA SELATAN (041)
KOTA TIDORE KEPULAUAN (72) PROVINSI MALUKU UTARA (82)



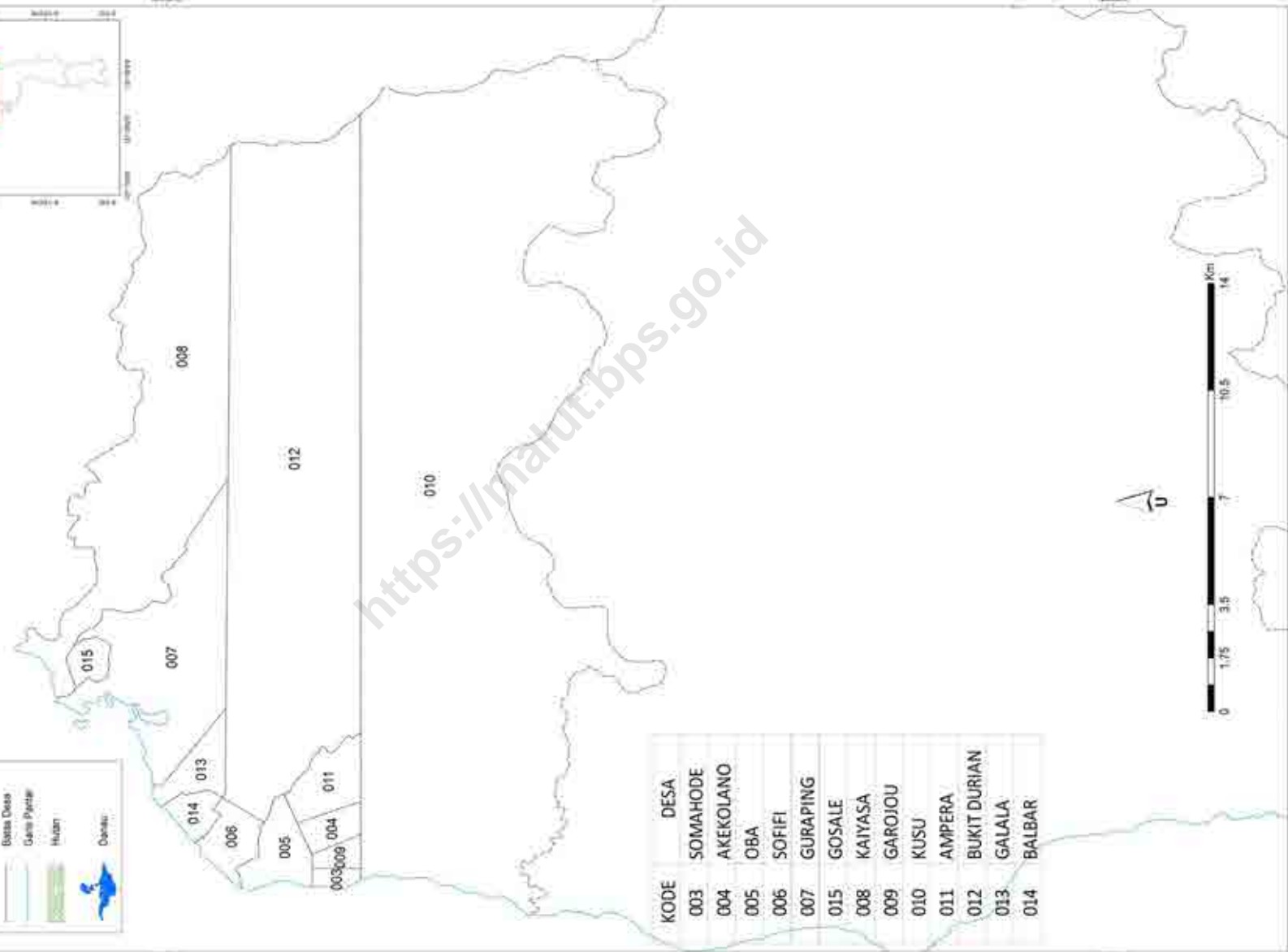
KODE	DESA
001	SELA MALOFO
002	MAIDI
003	HAGER
004	WAMA
005	LIFOFA
006	NUKU
007	TAGALAYA



**GAMBAR PETA INDEKS KECAMATAN OBA UTARA (050)
KOTA TIDORE KEPULAUAN (72) PROVINSI MALUKU UTARA (82)**

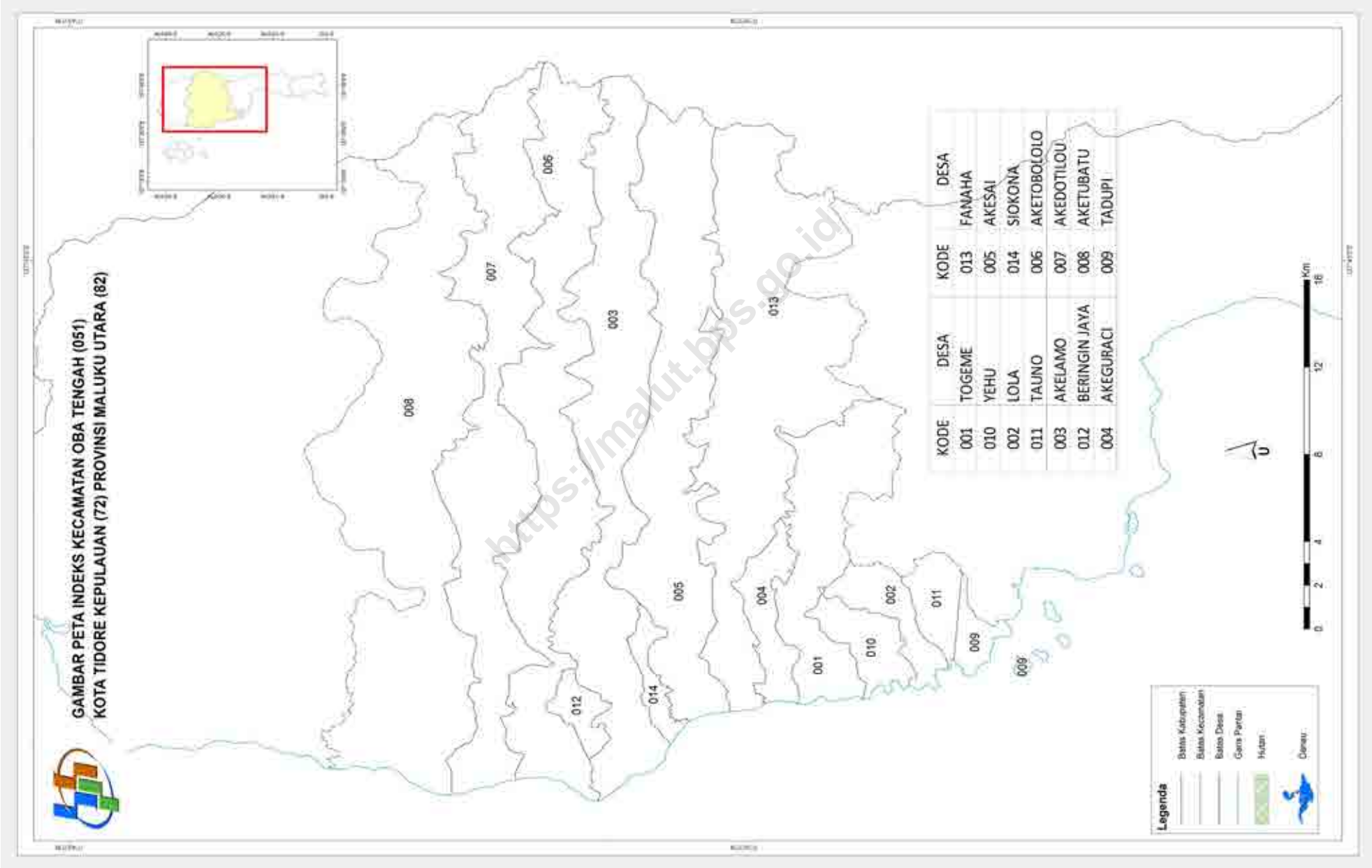
Legenda

	Daerah Kabupaten
	Daerah Kecamatan
	Daerah Desa
	Garis Pantai
	Hutan
	Daerah



KODE	DESA
003	SOMAHODE
004	AKEKOLANO
005	OBA
006	SOFIFI
007	GURAPING
015	GOSALE
008	KAIYASA
009	GAROJOU
010	KUSU
011	AMPERA
012	BUKIT DURIAN
013	GALALA
014	BALBAR





<https://malut.bps.go.id>

DATA

MENCERDASKAN BANGSA



**BADAN PUSAT STATISTIK
PROVINSI MALUKU UTARA**

Jl Stadion No 65 Ternate
Telp (0921)3127878 Fax : (0921)3126301
Homepage : <http://malut.bps.go.id>
Email : bps8200@bps.go.id