

Kecamatan Simpang Tiga Dalam Angka

Simpang Tiga District
in Figures

Volume 17

20

24

ISKANDAR ALI, S. Pd.



**BADAN PUSAT STATISTIK
KABUPATEN ACEH BESAR**
BPS-Statistics Aceh Besar Regency



Tugu Bunderan Lambare, Desa Lambare

Kecamatan Simpang Tiga Dalam Angka

Simpang Tiga District
in Figures

Volume 17

20

24

ISKANDAR ALI, S.Pd.



**BADAN PUSAT STATISTIK
KABUPATEN ACEH BESAR**
BPS-Statistics Aceh Besar Regency



Tugu Bundaran Lambare, Desa Lambare

KECAMATAN INGIN JAYA DALAM ANGKA

Ingin Jaya District in Figures

2024

Volume 17, 2024

Katalog /*Catalogue*: 1102001.1108090

ISSN: 2407-5205

Nomor Publikasi/*Publication Number*: 11080.24025

Ukuran Buku/*Book Size*: 14,8 cm x 21 cm

Jumlah Halaman/*Number of Pages* : xxvi + 108 hal/*pages*

Penyusun Naskah/*Manuscript Drafter*:

BPS Kabupaten Aceh Besar

BPS-Statistics of Aceh Besar Regency

Penyunting/*Editor*:

BPS Kabupaten Aceh Besar

BPS-Statistics of Aceh Besar Regency

Pembuat Kover/*Cover Designer*:

BPS Kabupaten Aceh Besar

BPS-Statistics of Aceh Besar Regency

Penerbit/*Publisher*

©BPS Kabupaten Aceh Besar/*BPS-Statistics of Aceh Besar Regency*

Sumber Ilustrasi/*Illustration Source*: Eva Maulia (pegawai BPS Kabupaten Aceh Besar)

Dilarang mereproduksi dan/atau menggandakan sebagian atau seluruh isi

buku ini untuk tujuan komersial tanpa izin tertulis dari Badan Pusat Statistik Kabupaten Aceh Besar.

It is prohibited to reproduce and/or duplicate part or all of this book for commercial purpose without permission from BPS-Statistics of Aceh Besar Regency

TIM PENYUSUN/COMPILERS
KECAMATAN INGIN JAYA DALAM ANGKA
INGIN JAYA District in Figures
2024
Volume 17, 2024

Pengarah/Director
Rusmadi

Penanggung Jawab/Persons in Charge
Rusmadi

Penyunting/Editors
Nelly Eliza

Pengolah Data dan Penulis Naskah/Data Processor and Writer
Annisa Kahmiliani

Penata Letak/Layout Designer
Annisa Kahmiliani

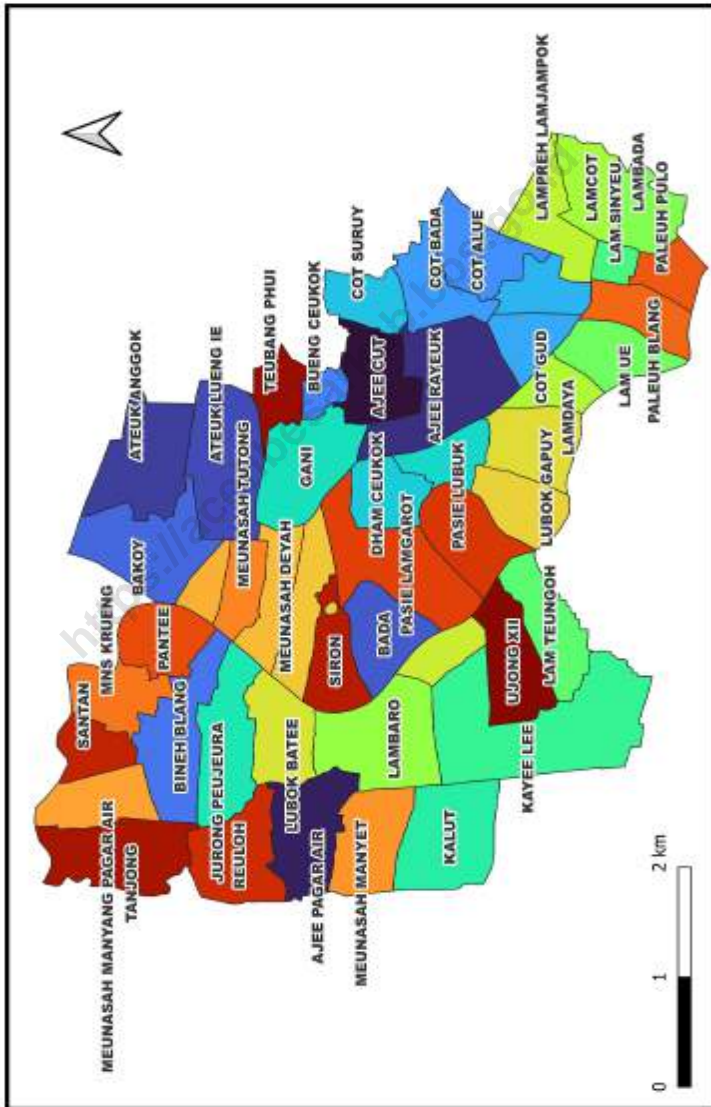
Penerjemah/Translator
Annisa Kahmiliani

KONTRIBUTOR DATA/DATA CONTRIBUTORS

1. Bappeda Aceh Besar/*Regional Planning Board of Aceh Besar Regency*
2. Badan Meteorologi Klimatologi dan Geofisika/*Meteorological, Climatology, and Geophysical Agency*
3. Badan Pusat Statistik/*BPS-Statistics Indonesia*
4. Badan Kepegawaian dan Pengembangan Sumber Daya Manusia Kabupaten Aceh Besar/*Personnel and Human Resources Development Agency of Aceh Besar Regency*
5. Dinas Kependudukan dan Pencatatan Sipil Kabupaten Aceh Besar/*Population and Civil Registration Office of Aceh Besar Regency*
6. Kantor Camat Ingin Jaya/*Ingin Jaya District Office*
7. Kementerian Pendidikan, Kebudayaan, Riset, dan Teknologi/*Ministry of Education, Culture, Research, and Technology*
8. Kementerian Agama/*Ministry of Religious Affair*
9. Dinas Kesehatan Kabupaten Aceh Besar/*Health Office of Aceh Besar Regency*

PETA WILAYAH INGIN JAYA
MAP OF INGIN JAYA DISTRICT

PETA ADMINISTRASI
KECAMATAN INGIN JAYA
KABUPATEN ACEH BESAR



KEPALA BPS KABUPATEN ACEH BESAR
HEAD OF BPS-STATISTICS ACEH BESAR



RUSMADI



KATA PENGANTAR

Assalamu'alaikum Warahmatullahi Wabarakatuh.

Kecamatan Ingin Jaya Dalam Angka merupakan seri publikasi tahunan BPS yang menyajikan beragam jenis data yang bersumber dari Kantor Camat, BPS, dan instansi lain. Publikasi ini memuat gambaran umum tentang keadaan geografi dan iklim, pemerintahan, serta kondisi sosial-demografi dan perekonomian di Kecamatan Ingin Jaya. Beberapa tabel tertentu menyajikan data pada tingkat desa tergantung pada ketersediaan data.

Untuk memenuhi kebutuhan data terkini, publikasi Kecamatan Ingin Jaya dalam Angka 2024 menyajikan data tahun 2023 yang terbit pada Bulan September 2024 yang meliputi kependudukan, pertanian, pendidikan, kesehatan, dan lain – lain. Publikasi ini terbit setiap satu tahun sekali dengan data rujukan tahun sebelumnya. Seiring dengan meningkatnya kebutuhan konsumen data, publikasi Kecamatan Ingin Jaya dalam Angka akan terus mengalami penyempurnaan baik struktur maupun muatannya.

Publikasi ini dapat terwujud berkat kerja sama dan bantuan dari berbagai pihak. Kepada semua pihak yang telah memberikan kontribusi, kami sampaikan penghargaan dan terima kasih. Mudah – mudahan statistik yang disajikan memberi manfaat bagi banyak pihak untuk berbagai keperluan. Kami mengharapkan tanggapan dan saran dari pengguna publikasi ini untuk perbaikan edisi yang akan datang.

Wassalamu'alaikum Warahmatullahi Wabarakatuh.

Kota Jantho, 26 September 2024

Kepala BPS
Kabupaten Aceh Besar



Rusmadi



PREFACE

Ingin Jaya District in Figures is an annual BPS publication series that presents various types of data sourced from the Camat Office, BPS, and other agencies. This publication contains an overview of the geographical and climatic conditions, governance, as well as socio-demographic and economic conditions in Ingin Jaya District. Certain tables present data at the village level depending on data availability.

To meet the needs of the latest data, the publication of Ingin Jaya District in Figures 2024 presents data for 2023 which was published in September 2024 which includes population, agriculture, education, health, and others. This publication is published once a year with reference data from the previous year. Along with the increasing needs of data consumers, the publication of Ingin Jaya in Figures will continue to experience improvements in both its structure and content.

This publication was made possible thanks to the cooperation and assistance of various parties. To all those who have contributed, we express our appreciation and gratitude. Hopefully the statistics presented will benefit many parties for various purposes. We look forward to feedback and suggestions from users of this publication for improvements to future editions.

*Kota Jantho, 26 September 2024
Head of BPS-Statistics Aceh Besar*



Rusmadi

DAFTAR ISI/CONTENTS

	Halaman <i>Page</i>
Kata Pengantar	xi
Preface	xii
Daftar Isi/ Contents	xiii
Daftar Tabel/ List of Tables	xv
Daftar Gambar/ List of Figures	xxi
Penjelasan Umum/ Explanatory Notes	xxiii
Daftar Singkatan/ List of Abbreviation	xxv
1. Geografi dan Iklim/ <i>Geography and Climate</i>	1
2. Geografi dan Iklim/ <i>Geography and Climate</i>	11
3. Penduduk/ <i>Population</i>	19
4. Sosial dan Kesejahteraan Rakyat/ <i>Social and Welfare</i>	29
5. Pertanian/ <i>Agriculture</i>	67
6. Pariwisata, Transportasi, dan Komunikasi/ <i>Tourism, Transportation, and Communication</i>	79
7. Perbankan, Koperasi, dan Perdagangan/ <i>Banking, Cooperative, and Trade</i>	93
Daftar Pustaka/ Bibliography	107

DAFTAR TABEL/LIST OF TABLES

	Halaman Page
1. GEOGRAFI DAN IKLIM/GEOGRAPHY AND CLIMATE	
1.1 KEADAAN GEOGRAFI GEOGRAPHY CONDITION	
1.1.1 Luas Daerah Menurut Desa/Kelurahan di Kecamatan Ingin Jaya, 2023 <i>Total Area by Villages/Kelurahan in Ingin Jaya District, 2023</i>	6
1.1.2 Jarak ke Ibukota Kecamatan dan Ibukota Kabupaten Menurut Desa/Kelurahan di Kecamatan Ingin Jaya (km), 2023 <i>Distance to the District Capital and Regency Capital by Villages/ Kelurahan in Ingin Jaya District (km), 2023</i>	8
1.2 KEADAAN IKLIM CLIMATE CONDITION	
1.2.1 Pengamatan Unsur Iklim Menurut Bulan di Stasiun Sultan Iskandar Muda, 2023 <i>Observation of Climate Elements by Month at Sultan Iskandar Muda Station, 2023</i>	10
2. GEOGRAFI DAN IKLIM/GEOGRAPHY AND CLIMATE	
2.1 WILAYAH ADMINISTRATIF ADMINISTRATIVE AREA	
2.1.1 Jumlah Dusun Menurut Desa/Kelurahan di Kecamatan Ingin Jaya, 2023 <i>Number of Dusun by Villages/Kelurahan in Ingin Jaya District, 2023</i> ...	15
2.2 SUMBER DAYA MANUSIA HUMAN RESOURCES	
2.2.1 Jumlah Pegawai Negeri Sipil Menurut Pemerintah Daerah dan Jenis Kelamin, 2023 <i>Number of Civil Servants by Local Government and Sex, 2023</i>	16
2.2.2 Jumlah Pegawai Negeri Sipil Pemerintah Daerah Kecamatan Ingin Jaya Menurut Tingkat Pendidikan dan Jenis Kelamin, 2023 <i>Number of Civil Servants of Ingin Jaya District Government by Educational Level and Sex, 2023</i>	17

3. PENDUDUK/POPULATION

3.1 Penduduk, Distribusi Persentase Penduduk, Kepadatan Penduduk, Rasio Jenis Kelamin Penduduk Menurut Desa/Kelurahan di Kecamatan Ingin Jaya, 2023
Population, Percentage Distribution of Population, Population Density, and Population Sex Ratio by Villages/Kelurahan in Ingin Jaya District, 2023..... 24

3.2 Jumlah Penduduk Menurut Kelompok Umur dan Jenis Kelamin di Kecamatan Ingin Jaya, 2023
Population by Age Groups and Sex in Ingin Jaya District, 2023..... 28

4. SOSIAL DAN KESEJAHTERAAN RAKYAT/SOCIAL AND WELFARE

**4.1 PENDIDIKAN
EDUCATION**

4.1.1 Banyaknya Desa¹/Kelurahan yang Memiliki Fasilitas Sekolah Menurut Tingkat Pendidikan di Kecamatan Ingin Jaya, 2021–2023
Number of Villages¹/Kelurahan Having Educational Facilities by Educational Level in Ingin Jaya District, 2021–2023 35

4.1.2 Jumlah Sekolah Menurut Tingkat Pendidikan di Kecamatan Ingin Jaya, 2022/2023 dan 2023/2024
Number of Schools by Educational Level in Ingin Jaya District, 2022/2023 and 2023/2024..... 36

4.1.3 Jumlah Guru Menurut Tingkat Pendidikan di Kecamatan Ingin Jaya, 2022/2023 dan 2023/2024
Number of Teachers by Educational Level in Ingin Jaya District, 2022/2023 and 2023/2024..... 37

4.1.4 Jumlah Murid Menurut Tingkat Pendidikan di Kecamatan Ingin Jaya, 2022/2023 dan 2023/2024
Number of Pupils by Educational Level in Ingin Jaya District, 2022/2023 and 2023/2024..... 38

**4.2 KESEHATAN
HEALTH**

4.2.1 Banyaknya Sarana Kesehatan Desa¹/Kelurahan Menurut Jenis Sarana Kesehatan di Kecamatan Ingin Jaya, 2021–2023

	<i>Number of Villages¹/Kelurahan Health Facilities by Type of Health Facilities in Ingin Jaya District, 2021–2023</i>	39
4.2.2	Banyaknya Warga Penderita Kekurangan Gizi Menurut Desa/ Kelurahan di Kecamatan Ingin Jaya, 2021 <i>Number of People with Malnutrition by Villages/Kelurahan in Ingin Jaya District, 2021</i>	40
4.3	PERUMAHAN DAN LINGKUNGAN HOUSING AND ENVIRONMENT	
4.3.1	Banyaknya Desa ¹ /Kelurahan Menurut Sumber Air Minum Sebagian Besar Keluarga di Kecamatan Ingin Jaya, 2020–2021 <i>Number of Villages¹/Kelurahan by Drinking Water Source of Majority Family in Ingin Jaya District, 2020–2021</i>	42
4.3.2	Banyaknya Keluarga Menurut Desa/Kelurahan dan Jenis Pengguna Listrik di Kecamatan Ingin Jaya, 2021 <i>Number of Family by Villages/Kelurahan and Type of Electricity Consumer in Ingin Jaya District, 2021</i>	43
4.3.3	Banyaknya Desa ¹ /Kelurahan Menurut Sumber Penerangan Jalan Utama Desa/Kelurahan di Kecamatan Ingin Jaya, 2021–2022 <i>Number of Villages¹/Kelurahan by Source of Villages/Kelurahan's Main Street Illumination in Ingin Jaya District, 2021–2022.....</i>	45
4.3.4	Banyaknya Desa ¹ /Kelurahan Menurut Penggunaan Fasilitas Tempat Buang Air Besar Sebagian Besar Keluarga di Kecamatan Ingin Jaya, 2020–2021 <i>Number of Villages¹/Kelurahan by Toilet Facility Used by Majority Family in Ingin Jaya District, 2020–2021</i>	46
4.3.5	Banyaknya Desa/Kelurahan Menurut Jenis Bahan Bakar untuk Memasak yang Digunakan Sebagian Besar Keluarga di Kecamatan Ingin Jaya, 2021 <i>Number of Villages/Kelurahan by Type of Cooking Fuel Used by Majority Family in Ingin Jaya District, 2021</i>	47
4.4	AGAMA DAN SOSIAL LAINNYA RELIGION AND OTHER SOCIAL AFFAIRS	
4.4.1	Jumlah Tempat Peribadatan Menurut Desa/Kelurahan di Kecamatan Ingin Jaya, 2021 <i>Number of Worship Places by Villages/Kelurahan in Ingin Jaya District, 2021.....</i>	48

4.4.2	Banyaknya Kejadian Bencana Alam Menurut Desa/Kelurahan dan Jenis Bencana Alam di Kecamatan Ingin Jaya, 2021 <i>Number of Natural Disaster Events by Villages/Kelurahan and Type of Natural Disaster in Ingin Jaya District, 2021</i>	50
4.4.3	Banyaknya Korban Jiwa Akibat Bencana Alam Menurut Desa/Kelurahan dan Jenis Bencana Alam di Kecamatan Ingin Jaya, 2021 <i>Number of Fatalities Due to Natural Disasters by Villages/Kelurahan and Type of Natural Disaster in Ingin Jaya District, 2021</i>	56
4.4.4	Keberadaan Fasilitas/Upaya Antisipasi/Mitigasi Bencana Alam Menurut Desa/Kelurahan di Kecamatan Ingin Jaya, 2021 <i>Existence of Facilities/Efforts for Anticipation/Mitigation of Natural Disasters by Villages/Kelurahan by Villages/Kelurahan in Ingin Jaya District, 2021</i>	62
4.4.5	Banyaknya Desa/Kelurahan yang Memiliki Kelompok Kegiatan Olahraga Menurut Jenis Olahraga dan Ketersediaan Fasilitas/Lapangan Olahraga di Kecamatan Ingin Jaya, 2021 <i>Number of Villages/Kelurahan Having Sport Activities Groups by Type of Sport and Availability of Sport Facilities/Fields in Ingin Jaya District, 2021</i>	66
5.	PERTANIAN/AGRICULTURE	
5.1	Luas Panen Tanaman Sayuran dan Buah-buahan Semusim Menurut Jenis Tanaman di Kecamatan Ingin Jaya (ha), 2020–2023 <i>Harvested Area of Seasonal Vegetables and Fruits by Kind of Plant in Ingin Jaya District (ha), 2020–2023</i>	72
5.2	Produksi Tanaman Sayuran dan Buah-buahan Semusim Menurut Jenis Tanaman di Kecamatan Ingin Jaya (kuintal), 2020–2023 <i>Production of Seasonal Vegetables and Fruits by Kind of Plant in Ingin Jaya District (quintal), 2020–2023</i>	73
5.3	Luas Panen Tanaman Biofarmaka Menurut Jenis Tanaman di Kecamatan Ingin Jaya (m ²), 2020–2023 <i>Harvested Area of Medicinal Plants by Kind of Plant in Ingin Jaya District (m²), 2020–2023</i>	74

5.4	Produksi Tanaman Biofarmaka Menurut Jenis Tanaman di Kecamatan Ingin Jaya (kg), 2020–2023 <i>Production of Medicinal Plants by Kind of Plant in Ingin Jaya District (kg), 2020–2023</i>	75
5.5	Luas Panen Tanaman Hias Menurut Jenis Tanaman di Kecamatan Ingin Jaya (m ²), 2020–2023 <i>Harvested Area of Ornamental Plants by Kind of Plant in Ingin Jaya District (m²), 2020–2023</i>	76
5.6	Produksi Tanaman Hias Menurut Jenis Tanaman di Kecamatan Ingin Jaya (tangkai), 2020–2023 <i>Production of Ornamental Plants by Kind of Plant in Ingin Jaya District (stalks), 2020–2023</i>	77
5.7	Produksi Buah-Buahan dan Sayuran Tahunan Menurut Jenis Tanaman di Kecamatan Ingin Jaya (kuintal), 2020–2023 <i>Production of Annual Fruits and Vegetables by Kind of Plant in Ingin Jaya District (quintal), 2020–2023</i>	78
6.	PARIWISATA, TRANSPORTASI, DAN KOMUNIKASI/TOURISM, TRANSPORTATION, AND COMMUNICATION	
6.1	PARIWISATA TOURISM	
6.1.1	Jumlah Sarana Akomodasi Menurut Desa/Kelurahan dan Jenis Akomodasi di Kecamatan Ingin Jaya, 2021 <i>Number of Accomodation Facilities by Villages/Kelurahan and Type of Accomodation in Ingin Jaya District, 2021</i>	81
6.2	TRANSPORTASI TRANSPORTATION	
6.2.1	Prasarana dan Sarana Transportasi Antar Desa/Kelurahan Menurut Desa/Kelurahan di Kecamatan Ingin Jaya, 2021 <i>Inter-Villages/Kelurahan Transportation Infrastructure and Facilities by Villages/Kelurahan in Ingin Jaya District, 2021</i>	83

**6.3 KOMUNIKASI
COMMUNICATION**

6.3.1 Keberadaan Kantor Pos/Pos Pembantu/Rumah Pos, Pos Keliling, dan Perusahaan/Agen Jasa Ekspedisi Swasta Menurut Desa/Kelurahan di Kecamatan Ingin Jaya, 2021
Number of Post Office/Subsidiary of Post Office, Mobile Portal Service, Private Expedition Service Company by Villages/Kelurahan in Ingin Jaya District, 2021 87

6.3.2 Jumlah Menara Telepon seluler dan Operator Layanan Komunikasi Telepon Seluler Menurut Desa/Kelurahan di Kecamatan Ingin Jaya, 2021
Number of Base Transceiver Station (BTS) and Cellular Phone Communication Service Operators by Villages/Kelurahan in Ingin Jaya District, 2021 89

6.3.3 Kekuatan Sinyal Telepon Seluler dan Jenis Sinyal Internet Telepon Seluler Menurut Desa/Kelurahan di Kecamatan Ingin Jaya, 2021
The Strenght of Celular Phone Signal by Villages/Kelurahan in Ingin Jaya District, 2021 91

7. PERBANKAN, KOPERASI, DAN PERDAGANGAN/BANKING, COOPERATIVE, AND TRADE

7.1 Banyaknya Sarana Lembaga Keuangan Bank Menurut Desa/Kelurahan dan Jenis Bank di Kecamatan Ingin Jaya, 2021
Number of Bank by Villages/Kelurahan and Type of Bank in Ingin Jaya District, 2021 96

7.2 Banyaknya Koperasi Aktif Menurut Menurut Desa/Kelurahan dan Jenis Koperasi di Kecamatan Ingin Jaya, 2021
Number of Cooperative by Villages/Kelurahan and Type of Cooperative in Ingin Jaya District, 2021 98

7.3 Banyaknya Sarana Perdagangan Menurut Desa/Kelurahan dan Jenis Sarana Perdagangan di Kecamatan Ingin Jaya, 2021
Number of Trade Facilities by Villages/Kelurahan and Type of Trade Facilities in Ingin Jaya District, 2021 102

DAFTAR GAMBAR/LIST OF FIGURES

		Halaman Page
1.1	Luas Daerah menurut Desa/Kelurahan (%), 2023 <i>Total Area by Village/Kelurahan (%), 2023</i>	4
1.2	Jarak ke Ibukota Kecamatan Menurut Desa/Kelurahan di Kecamatan Ingin Jaya (km), 2023 <i>Distance to the District Capital by Village/Kelurahan in Ingin Jaya District (km), 2023</i>	5
2.1	Jumlah Pegawai Negeri Sipil Pemerintah Daerah Kecamatan Ingin Jaya Menurut Tingkat Pendidikan, 2023 <i>Number of Civil Servants of Ingin Jaya District Government by Educational Level, 2023</i>	14
3.1	Persentase Penduduk Menurut Desa di Kecamatan Ingin Jaya, 2023 <i>Percentage of Population by Villages in Ingin Jaya District, 2023</i>	22
3.2	Piramida Penduduk Menurut Kelompok Umur di Kecamatan Ingin Jaya, 2023 <i>Pyramid of Population by Age Groups in Ingin Jaya District, 2023</i>	23
4.1	Jumlah Sekolah Menurut Tingkat Pendidikan di Kecamatan Ingin Jaya, Tahun Ajaran 2023/2024 <i>Number of School by Education Levels in Ingin Jaya District by Education Level, School Year 2023/2024</i>	33
4.2	Jumlah Desa yang Memiliki Sarana Kesehatan di Kecamatan Ingin Jaya, 2023/2024 <i>Number of Villages Having Health Facilities in Ingin Jaya District, 2023/2024</i>	34
5.1	Luas Panen Tanaman Hortikultura di Kecamatan Ingin Jaya (Ha), 2023 <i>Harvested Area of Horticultural Plants in Ingin Jaya District (Ha), 2023</i>	70
5.2	Produksi Tanaman Hortikultura di Kecamatan Ingin Jaya (Kuintal), 2023 <i>Production of Horticultural Plants in Ingin Jaya District (Quintal), 2023</i>	71

PENJELASAN UMUM/EXPLANATORY NOTES

Tanda-tanda, satuan-satuan, dan lain-lainnya yang digunakan dalam publikasi ini adalah sebagai berikut:

Symbols, measurement units, and acronyms which are used in this publication, are as follows:

1. TANDA-TANDA/SYMBOLS

Data tidak tersedia/ <i>Data not available</i>	: ...
Tidak ada atau nol / <i>Null or zero</i>	: -
Data dapat diabaikan/ <i>Data negligible</i>	: 0
Tanda decimal/ <i>Decimal point</i>	: ,
Data tidak dapat ditampilkan/ <i>Not applicable</i>	: NA
Angka estimasi/ <i>Estimated figures</i>	: e
Angka diperbaiki/ <i>Revised figures</i>	: r
Angka sementara/ <i>Preliminary figures</i>	: x
Angka sangat sementara/ <i>Very preliminary figures</i>	: xx
Angka sangat sangat sementara/ <i>Very very preliminary figures</i>	: xxx

2. SATUAN/UNITS

barel/ <i>barrel</i>	: 158,99 liter/ <i>litres</i> = 1/6,2898 m ³
hektar (ha)/ <i>hectare (ha)</i>	: 10 000 m ²
kilometer (km)/ <i>kilometres (km)</i>	: 1 000 meter/ <i>meters (m)</i>
knot/ <i>knot</i>	: 1,8523 km/jam (<i>km/hour</i>)
kuintal/ <i>quintal</i>	: 100 kg
KWh	: 1 000 Watt hour
MWh	: 1 000 KWh
liter (untuk beras)/ <i>litre (for rice)</i>	: 0,80 kg
MMSCF	: 1/35,3 m ³
metrik ton (m.ton)/ <i>metric ton (m. ton)</i>	: 0,98421 long ton = 1 000 kg
ons/ <i>ounce</i>	: 28,31 gram/ <i>grams</i>
ton	: 1 000 kg

Satuan lain: buah, dus, butir, helai/lembar, kaleng, batang, pulsa, ton kilometer (ton-km), jam, menit, persen (%).

Other units: unit, pack, pieces, sheet, tin, pulse, ton-kilometres(ton-km), hour, minute, percent (%).

Perbedaan angka di belakang koma disebabkan oleh pembulatan angka.

The difference in decimal numbers is caused by rounding.

DAFTAR SINGKATAN/LIST OF ABBREVIATION

SI	: Stasiun Iklim/ <i>Climate Station</i>
SMPK	: Stasiun Meterologi Pertanian Khusus/ <i>Special Agricultural Meteorological Station</i>
t.t	: Tempat tidur/ <i>Bed</i>
BCG	: Bacillus Calmette Guerin
DPT	: Difteri, Pertusis, Tetanus/ <i>Diphtheria, Tetanus, and Pertussis</i>
TT	: Tetanus Toxoid
IOT	: Industri Obat Tradisional/ <i>Traditional Medicine Industry</i>
IKOT	: Industri Kecil Obat Tradisional/ <i>Traditional Medicine Small Industry</i>
Alkes	: Alat kesehatan/ <i>Health Kits</i>
PKRT	: Perbekalan Kesehatan Rumah tangga/ <i>Household Health Logistics</i>
Kompl	: Komplemen/ <i>Complement</i>
IRTP	: Industri Pangan Produksi Rumah Tangga/ <i>Foods Home Industry</i>
PBF	: Pedagang Besar Farmasi/ <i>Pharmacy Whole-seller</i>
GFK	: Gudang Farmasi Kab/Kota/Regency/ <i>Municipality Pharmacy Warehouse</i>
RB	: Rumah Bersalin/ <i>Delivery House</i>
Pustu	: Puskesmas pembantu/ <i>Auxiliary Public Health Center</i>
BP	: Balai Pengobatan/ <i>Polyclinic</i>
TPS	: Tempat Pembuangan Sampah Sementara / <i>landfill</i>
Jamkesmas	: Jaminan kesehatan masyarakat miskin/ <i>Poor public health insurance</i>
PJKMU	: Program Jaminan Kesehatan Masyarakat Umum/ <i>General Public Health Insurance Program</i>
SIUP	: Surat Ijin Usaha Perdagangan/ <i>Trading Permission Letter</i>
TDP	: Tanda Daftar Perusahaan/ <i>Company Registration Identity</i>
API	: Angka Pengenal Importir/ <i>Importer's Identity Number</i>



BAB 1
GEOGRAFI DAN IKLIM
GEOGRAPHY AND CLIMATE

<https://www.bps.go.id>

ULASAN

Kecamatan Ingin Jaya berbatasan langsung dengan Kecamatan Krueng Barona Jaya dan Kuta Baro disebelah utara, Kecamatan Suka Makmur, Simpang Tiga, dan Montasik disebelah selatan, Kecamatan Darul Imarah disebelah barat, dan Blang Bintang disebelah timur. **Kecamatan Ingin Jaya** merupakan salah satu kecamatan di Kabupaten Aceh Besar yang mempunyai **luas sekitar 24,34 km²**. Kecamatan Ingin Jaya juga memiliki 50 desa. Letak Geografis Kecamatan Ingin Jaya berada di area bukan pesisir.

Berdasarkan 50 desa yang berada di Kecamatan Ingin Jaya, desa Kayee Lee merupakan desa yang memiliki luas terbesar dengan luas wilayah sebesar 1,88 km² sedangkan desa Lambada dan Lam Sinyeu merupakan desa yang memiliki luas terkecil dengan luas wilayah sebesar 0,13 km².

Ditinjau dari jarak antara desa ke Ibukota Kecamatan Ingin Jaya, desa Paleu Puloh memiliki jarak terjauh yaitu 4,5 km. Sedangkan jarak terdekatnya adalah desa Lambaro dengan jarak 0,3 km.

Berdasarkan unsur iklim di Stasiun Sultan Iskandar Muda, rata-rata curah hujan per bulan sebesar 211 mm dengan jumlah hari hujan sebanyak 184 hari pada tahun 2023. Bulan Januari memiliki curah hujan terbesar yaitu 603,7 mm. Bulan November paling sering hujan yaitu 26 hari.

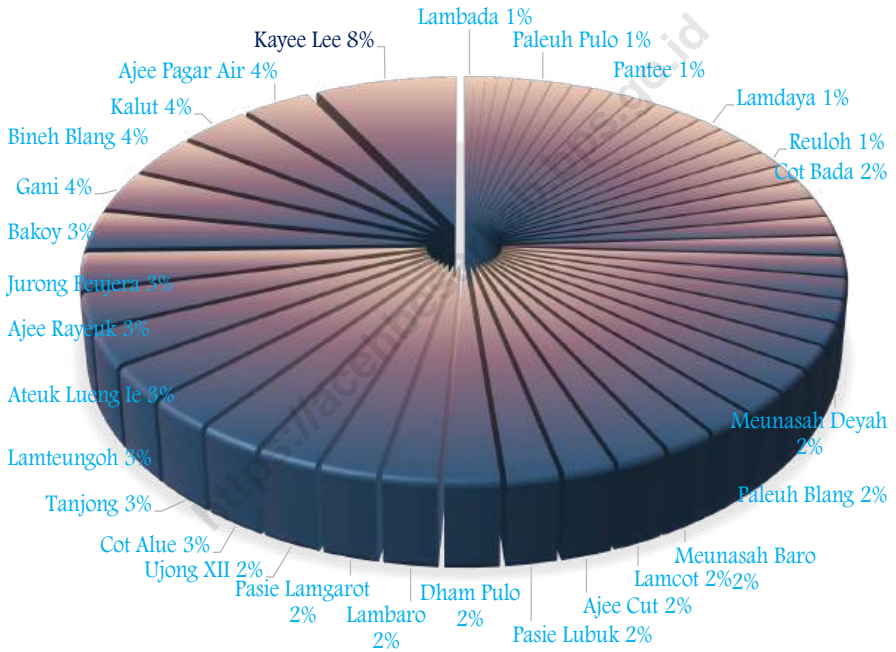
DESCRIPTION

*Ingin Jaya District is directly adjacent to Krueng Barona Jaya and Kuta Baro Districts to the north, Suka Makmur, Simpang Tiga, and Montasik Districts to the south, Darul Imarah District to the west, and Blang Bintang District to the east. **Ingin Jaya District** is one of the Districts in Aceh Besar Regency which **has an area of about 24.34 km²**. Ingin Jaya District also has 50 villages. The geographical location of the Ingin Jaya District is in a noncoastal area.*

Based on the 50 villages in Ingin Jaya District, Kayee Lee Village is the village that has the largest area with an area of 1.88 km², while the Lambada and Lam Sinyeu Villages are the smallest villages with an area of 0.13 km².

In terms of distance between the villages and the capital city of Ingin Jaya District, Paleu Puloh Village has the farthest distance of 4.5 km. The closest distance is Lambaro village with a distance of 0.3 km.

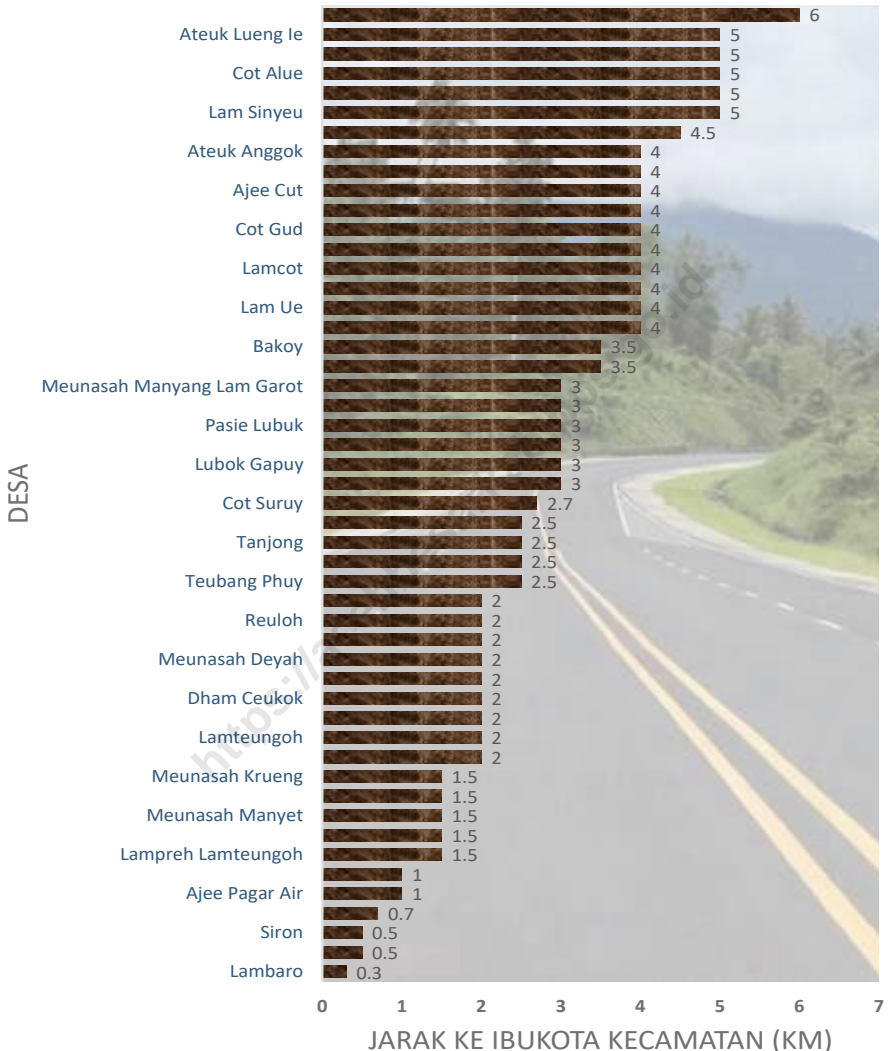
Based on the observation of climate elements at Sultan Iskandar Muda Station, the average of precipitation in a month was 211 mm with a total of 184 rainy days in 2023. January had the highest precipitation of 603.7 mm. November had the most frequent rainfall with 26 days.



Sumber/Source: Bappeda Aceh Besar/Regional Planning Board of Aceh Besar Regency

Gambar 1.1
Figures

Luas Daerah menurut Desa/Kelurahan (%), 2023
Total Area by Village/Kelurahan (%), 2023



Sumber: Badan Pusat Statistik, Pendataan Potensi Desa (Podes) 2021/
Source: BPS-Statistics Indonesia, Village Potential Data Collecting 2021

Gambar 1.2
Figures

Jarak ke Ibukota Kecamatan Menurut Desa/Kelurahan di Kecamatan Ingin Jaya (km), 2023
Distance to the District Capital by Village/Kelurahan in Ingin Jaya District (km), 2023

1.1 KEADAAN GEOGRAFI GEOGRAPHY CONDITION

Tabel 1.1.1 Luas Daerah Menurut Desa/Kelurahan di Kecamatan Ingin Jaya, 2023
Table *Total Area by Villages/Kelurahan in Ingin Jaya District, 2023*

Desa/Kelurahan Village/Kelurahan	Luas Total Area (km ² /sq.km)	Persentase terhadap Luas Kecamatan Percentage to District Area
(1)	(2)	(3)
01. Kayee Lee	1,88	7,72
02. Lamteungoh	0,67	2,75
03. Lubuk Sukon	0,41	1,68
04. Lubuk Gapuy	0,45	1,85
05. Lamdaya	0,32	1,31
06. Lam Ue	0,45	1,85
07. Paleuh Blang	0,47	1,93
08. Paleuh Pulo	0,24	0,99
09. Lambada	0,13	0,53
10. Lamcot	0,50	2,05
11. Lampreh Lamjampok	0,30	1,23
12. Lam Sinyeu	0,13	0,53
13. Cot Mentiwan	0,39	1,60
14. Cot Alue	0,61	2,51
15. Cot Gud	0,30	1,23
16. Cot Bada	0,38	1,56
17. Cot Suruy	0,25	1,03
18. Ajee Cut	0,50	2,05
19. Ajee Rayeuk	0,72	2,96
20. Dham Pulo	0,54	2,22
21. Pasi Lubuk	0,51	2,10
22. Ujong XII	0,59	2,42
23. Lampreh Lamteungoh	0,31	1,27
24. Bada	0,47	1,93
25. Lambaro	0,54	2,22

Lanjutan Tabel/*Continued Table 1.1.1*

Desa/Kelurahan Village/Kelurahan	Luas Total Area (km²/sq,km)	Persentase terhadap Luas Kecamatan Percentage to District Area
(1)	(2)	(3)
26. Kalut	0,88	3,62
27. Meunasah Manyet	0,35	1,44
28. Ajee Pagar Air	0,88	3,62
29. Lubok Batee	0,42	1,73
30. Siron	0,41	1,68
31. Meunasah Baro	0,49	2,01
32. Pasie Lamgarot	0,55	2,26
33. Dham Ceukok	0,44	1,81
34. Gani	0,86	3,53
35. Bueng Ceukok	0,14	0,58
36. Teubang Phuy	0,25	1,03
37. Ateuk Lueng le	0,70	2,88
38. Ateuk Anggok	0,40	1,64
39. Bakoy	0,82	3,37
40. Meunasah Manyang Lamgarot	0,19	0,78
41. Meunasah Tutong	0,23	0,94
42. Meunasah Deyah	0,43	1,77
43. Jurong Peujeura	0,77	3,16
44. Pantee	0,26	1,07
45. Bineh Blang	0,87	3,57
46. Reuloh	0,35	1,44
47. Tanjong	0,63	2,59
48. Meunasah Manyang Pagar Air	0,37	1,52
49. Santan	0,27	1,11
50. Meunasah Krueng	0,32	1,31
Kecamatan Ingin Jaya	24,34	100

Catatan/Note: Qanun Kabupaten Aceh Besar Nomor 2 Tahun 2019 tentang RPJM Kabupaten Aceh Besar Tahun 2017-2023/*Based on Qanun Regulation Number 2 - 2019 About Medium Development Regional Planning of Aceh Besar Regency 2017-2023*
 Sumber/Source: Bappeda Aceh Besar/*Regional Planning Board of Aceh Besar Regency*

Tabel
Table 1.1.2

Jarak ke Ibukota Kecamatan dan Ibukota Kabupaten Menurut Desa/Kelurahan di Kecamatan Ingin Jaya (km), 2023
Distance to the District Capital and Regency Capital by Villages/Kelurahan in Ingin Jaya District (km), 2023

Desa/Kelurahan <i>Village/Kelurahan</i>	Jarak ke Ibukota Kecamatan <i>Distance to District Capital</i>	Jarak ke Ibukota Kabupaten <i>Distance to Regency Capital</i>
(1)	(2)	(3)
01. Kayee Lee	2	56
02. Lamteungoh	2	53
03. Lubuk Sukon	3	60
04. Lubuk Gapuy	3	50
05. Lamdaya	4	52
06. Lam Ue	4	52
07. Paleuh Blang	4	52
08. Paleuh Pulo	4,5	49
09. Lambada	6	42
10. Lamcot	4	60
11. Lampreh Lamjampok	4	60
12. Lam Sinyeu	5	52
13. Cot Mentiwan	5	60
14. Cot Alue	5	49
15. Cot Gud	4	49
16. Cot Bada	4	51
17. Cot Suruy	2,7	54
18. Ajee Cut	4	54
19. Ajee Rayeuk	4	54
20. Dham Pulo	3	42
21. Pasi Lubuk	3	53
22. Ujong XII	5	53
23. Lampreh Lamteungoh	1,5	53
24. Bada	2	53
25. Lambaro	0,3	48

Lanjutan Tabel/*Continued Table* 1.1.2

Desa/Kelurahan Village/Kelurahan	Jarak ke Ibukota Kecamatan <i>Distance to District Capital</i>	Jarak ke Ibukota Kabupaten <i>Distance to Regency Capital</i>
(1)	(2)	(3)
26. Kalut	1,5	42
27. Meunasah Manyet	1,5	50
28. Ajee Pagar Air	1	52
29. Lubok Batee	0,5	49
30. Siron	0,5	50
31. Meunasah Baro	1,5	52
32. Pasie Lamgarot	3,5	64
33. Dham Ceukok	2	47
34. Gani	3	49
35. Bueng Ceukok	2	53
36. Teubang Phuy	2,5	54
37. Ateuk Lueng le	5	54
38. Ateuk Anggok	4	54
39. Bakoy	3,5	53
40. Meunasah Manyang Lamgarot	3	48
41. Meunasah Tutong	2,5	52
42. Meunasah Deyah	2	52
43. Jurong Peujeura	0,7	52
44. Pantee	2	52
45. Bineh Blang	1	52
46. Reuloh	2	52
47. Tanjong	2,5	52
48. Meunasah Manyang Pagar Air	2	52
49. Santan	2,5	52
50. Meunasah Krueng	1,5	62

Sumber/*Source*: Badan Pusat Statistik, Pendataan Potensi Desa (Podes) 2021/BPS-Statistics Indonesia, *Village Potential Data Collecting 2021*

1.2 KEADAAN IKLIM CLIMATE CONDITION

Tabel 1.2.1 Pengamatan Unsur Iklim Menurut Bulan di Stasiun Sultan Iskandar Muda, 2023
Table Observation of Climate Elements by Month at Sultan Iskandar Muda Station, 2023

Bulan Month	Jumlah Curah Hujan Number of Precipitation (mm)	Jumlah Hari Hujan (hari) Number of Rainy Days (day)
(1)	(2)	(3)
Januari/January	603,7	16
Februari/February	355,9	17
Maret/March	253,6	12
April/April	59,8	6
Mei/May	64,5	14
Juni/June	72,3	9
Juli/July	111,6	8
Agustus/August	53,7	11
September/September	131,6	20
Oktober/October	199,6	25
November/November	411,9	26
Desember/December	217,9	20
Rata-rata/Average	211	15

Sumber/Source: Badan Meteorologi, Klimatologi, dan Geofisika/Meteorology, Climatology, and Geophysical Agency



BAB 2
PEMERINTAHAN
GOVERNMENT

<https://www.bps.go.id>

ULASAN

Kecamatan Ingin Jaya terdiri dari **154 dusun** yang tersebar di **50 desa administratif**. Satu desa di Kecamatan Ingin Jaya terdiri dari dua sampai lima dusun yang dipimpin oleh kepala dusun (kadus). Jumlah ini masih belum mengalami perubahan dibandingkan tahun sebelumnya atau tidak terdapat dusun yang bergabung maupun mengalami pemekaran.

Jumlah dusun terbanyak pada setiap desa adalah 3 dusun. Terdapat sebanyak 29 desa yang memiliki jumlah dusun tiga. Sebanyak 11 desa yang memiliki jumlah dusun empat dan sebanyak 9 desa yang memiliki jumlah dusun dua. Hanya Desa Pasie Lamgarot yang memiliki lima dusun.

Pada tahun 2023, sumber daya manusia yang bekerja di pemerintah daerah Kecamatan Ingin Jaya (pegawai di kantor kecamatan) yang berstatus sebagai Aparatur Sipil Negara (ASN) berjumlah 22 orang. Berdasarkan pendidikan ASN tersebut, sebagian besar merupakan S1/DIV (15 orang), dan terdapat satu orang yang berpendidikan S2. Ada pun pegawai lulusan SMA ada 5 orang dan yang lulusan DIII ada sebanyak 1 orang.

Sementara itu, berdasarkan jenis kelamin, laki-laki masih mendominasi proporsi ASN yang bekerja dalam lingkup pemerintah daerah Kecamatan Ingin Jaya (54,54%). Terdapat 12 orang laki-laki dan 10 orang perempuan yang bekerja di Kantor Kecamatan Ingin Jaya pada tahun 2023.

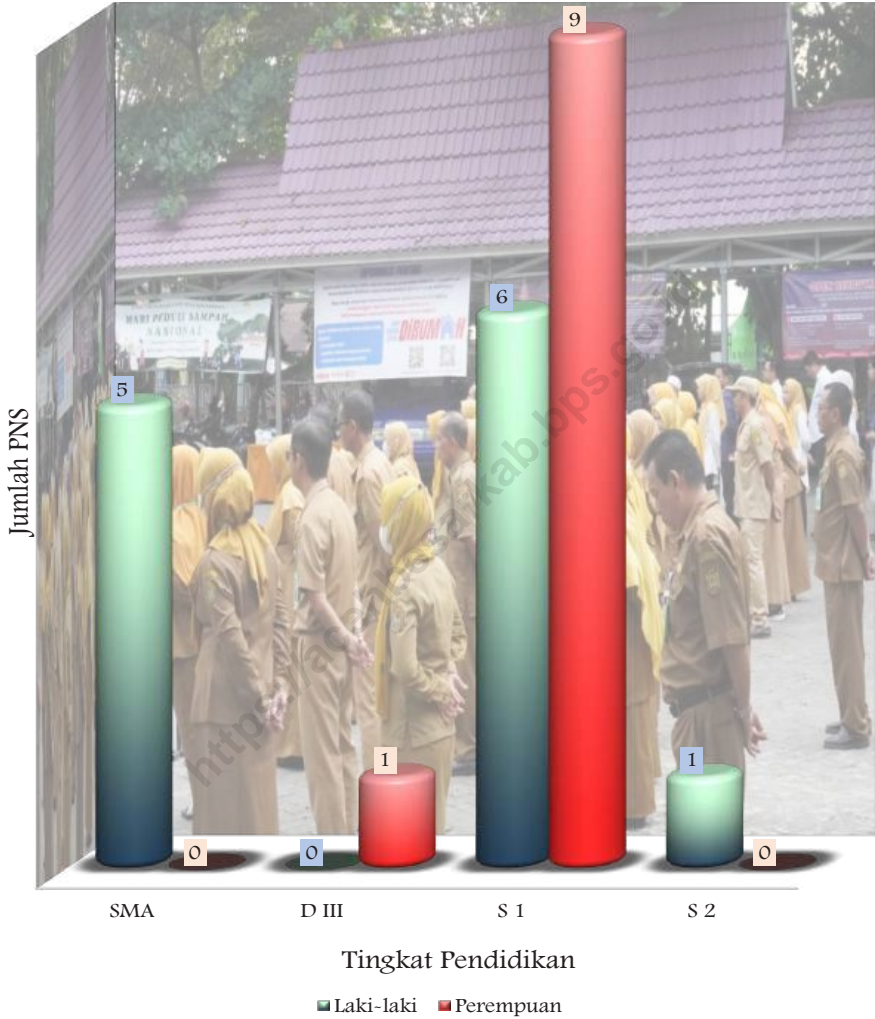
DESCRIPTION

Ingin Jaya District consists of **154 villages** spread across **50 administrative villages**. One village in Ingin Jaya District consists of two to five dusuns led by a dusun head (kadus). This number has not changed compared to the previous year, nor have any dusun merged or expanded.

The largest number of dusun in each village is three dusuns. There are 29 villages with three dusuns. 11 villages had four dusuns and 9 villages have two dusuns. Only Pasie Lamgarot Village has five dusuns.

In 2023, human resources working in the local government of Kecamatan Ingin Jaya (employees at the District office) who have the status of State Civil Apparatus (ASN) total 22 people. Based on the ASN's education, most of them are S1/DIV (15 people), and there is one person who has a master's degree. There are also 5 employees who graduated from high school and 1 person who graduated from DIII.

Meanwhile, based on gender, men still dominate the proportion of ASNs working within the local government of Ingin Jaya Sub-district (54.54%). There were 12 men and 10 women working at the Ingin Jaya District Office in 2023.



Sumber/Source : Badan Kepegawaian dan Pengembangan Sumber Daya Manusia Kabupaten Aceh Besar/ *Personnel and Human Resources Development Agency of Aceh Besar Regency*

Gambar 2.1
Figures

Jumlah Pegawai Negeri Sipil Pemerintah Daerah Kecamatan Ingin Jaya Menurut Tingkat Pendidikan, 2023

Number of Civil Servants of Ingin Jaya District Government by Educational Level, 2023

2.1 WILAYAH ADMINISTRATIF ADMINISTRATIVE AREA

Tabel 2.1.1 Jumlah Dusun Menurut Desa/Kelurahan di Kecamatan Ingin Jaya, 2023
Number of Dusun by Villages/Kelurahan in Ingin Jaya District, 2023

Desa/Kelurahan Village/Kelurahan	Dusun Dusun	Desa/Kelurahan Village/Kelurahan	Dusun Dusun
(1)	(2)	(1)	(2)
01. Kayee Lee	4	26. Kalut	3
02. Lamteungoh	3	27. Meunasah Manyet	3
03. Leubok Sukon	4	28. Ajee Pagar Air	3
04. Lubok Gapuy	4	29. Lubok Batee	3
05. Lamdaya	3	30. Siron	3
06. Lam Ue	3	31. Meunasah Baro	3
07. Paleuh Blang	4	32. Pasie Lamgarot	5
08. Paleuh Pulo	4	33. Dham Ceukok	4
09. Lambada	4	34. Gani	3
10. Lamcot	3	35. Bueng Ceukok	3
11. Lampreh Lam Jampok	2	36. Teubang Phuy	2
12. Lamsinyeu	3	37. Ateuk Lueng le	3
13. Cot Mentiwan	3	38. Ateuk Anggok	2
14. Cot Alue	3	39. Bakoy	3
15. Cot Gud	2	40. Meunasah Manyang Lam Garot	3
16. Cot Bada	3	41. Meunasah Tutong	3
17. Cot Suruy	3	42. Meunasah Deyah	3
18. Ajee Cut	3	43. Jurong Peujera	4
19. Ajee Rayeuk	3	44. Pantee	4
20. Dham Pulo	2	45. Bineh Blang	4
21. Pasie Lubuk	3	46. Reuloh	2
22. Ujong XII	3	47. Tanjong	4
23. Lampreh Lamteungoh	3	48. Meunasah Manyang Pagar Air	2
24. Bada	3	49. Santan	2
25. Lambaro	2	50. Meunasah Krueng	3
Kecamatan Ingin Jaya			154

Sumber/Source: Kantor Camat Ingin Jaya/Ingin Jaya District Office

2.2 SUMBER DAYA MANUSIA HUMAN RESOURCES

Tabel 2.2.1 Jumlah Pegawai Negeri Sipil Menurut Pemerintah Daerah dan Jenis Kelamin, 2023
Table Number of Civil Servants by Local Government and Sex, 2023

Pemerintah Daerah <i>Local Government</i>	Laki-Laki <i>Male</i>	Perempuan <i>Female</i>	Jumlah <i>Total</i>
(1)	(2)	(3)	(4)
Pemerintah Daerah Kecamatan Ingin Jaya	12	10	22

Sumber/Source: Badan Kepegawaian dan Pengembangan Sumber Daya Manusia Kabupate Aceh Besar/ *Personnel and Human Resources Development Agency of Aceh Besar Regency*

Tabel 2.2.2
Table

Jumlah Pegawai Negeri Sipil Pemerintah Daerah Kecamatan Ingin Jaya Menurut Tingkat Pendidikan dan Jenis Kelamin, 2023
Number of Civil Servants of Ingin Jaya District Government by Educational Level and Sex, 2023

Tingkat Pendidikan <i>Educational Level</i>	Laki-Laki <i>Male</i>	Perempuan <i>Female</i>	Jumlah <i>Total</i>
(1)	(2)	(3)	(4)
Sekolah Dasar (SD) <i>Primary School</i>	0	0	0
SMP/Sederajat <i>Junior High School</i>	0	0	0
SMA/Sederajat <i>Senior High School</i>	5	0	5
Diploma I/Akta I <i>Diploma I/Akta I</i>	0	0	0
Diploma II/Akta II <i>Diploma II/Akta II</i>	0	0	0
Diploma III/Akta III <i>Diploma III/Akta III</i>	0	1	1
Diploma IV/Akta IV <i>Diploma IV/Akta IV</i>	0	0	0
S1/Sarjana <i>Under Graduate/Bachelor</i>	6	9	15
S2/Pasca Sarjana <i>Graduate</i>	1	0	1
S3/Doktor/Ph.D <i>Post Graduate</i>	0	0	0
Jumlah/Total	12	10	22

Sumber/Source: Badan Kepegawaian dan Pengembangan Sumber Daya Manusia Kabupate Aceh Besar/ *Personnel and Human Resources Development Agency of Aceh Besar Regency*



BAB 3
PENDUDUK
POPULATION

<https://www.bps.go.id>

ULASAN

Berdasarkan jumlah penduduk di Kecamatan Ingin Jaya Tahun 2023 terdapat 18.264 jiwa yang berjenis kelamin pria dan 18.134 jiwa yang berjenis kelamin wanita dengan rasio jenis kelamin sebesar 101 (terdapat 101 penduduk laki-laki terhadap 100 wanita). Desa yang memiliki jumlah penduduk terbanyak berada di desa Kayee Lee dengan jumlah 1.142 jiwa yang berjenis kelamin laki-laki dan 1.104 jiwa yang berjenis kelamin perempuan dengan rasio jenis kelamin sebesar 103 jiwa (terdapat 103 penduduk laki-laki terhadap 100 wanita).

Desa dengan nilai rasio jenis kelamin terbesar di Kecamatan Ingin Jaya tahun adalah desa Lam Sinyeu yaitu 114. Sedangkan desa dengan rasio jenis kelamin terendah ada pada desa Meunasah Deyah dengan angka 76.

Berdasarkan data yang telah diperoleh, desa Meunasah Krueng merupakan desa terpadat dengan kepadatan penduduk sebesar 6.200 jiwa/km² dan jumlah penduduk sebesar 1.984 jiwa. Kepadatan penduduk terendah pada desa Cot Alue sebesar 485 jiwa/km² dan jumlah penduduk sebesar 296 jiwa.

Berdasarkan kelompok umurnya, jumlah penduduk terbanyak ada pada rentang umur 10-14 tahun sebanyak 3.574 orang. Jumlah penduduk yang paling sedikit ada pada umur 70-74 tahun sebanyak 576 orang.

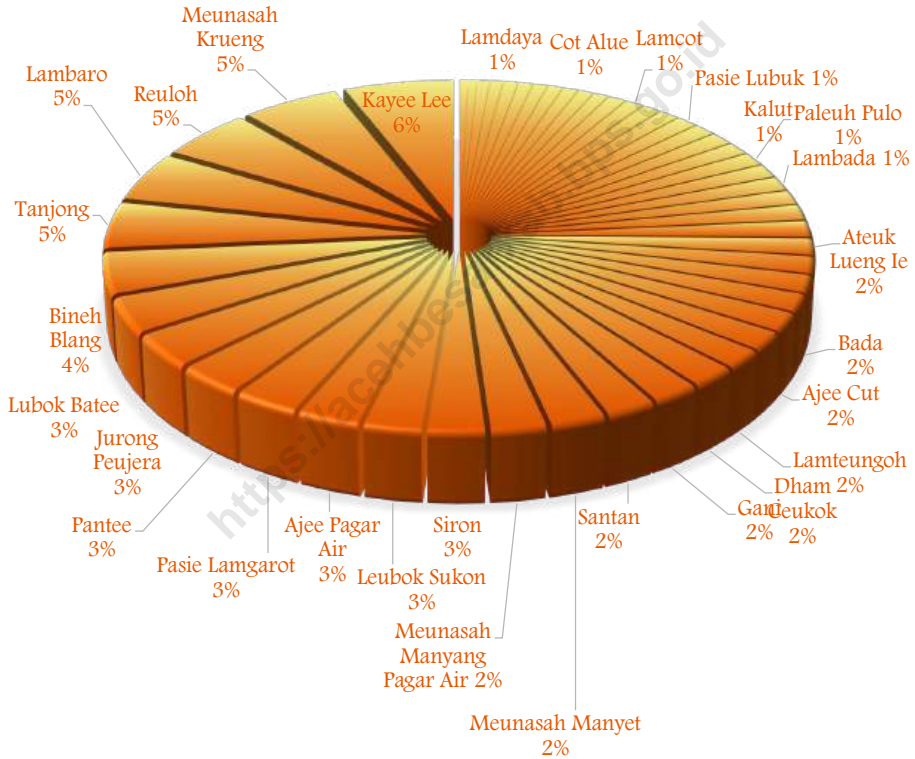
DESCRIPTION

Based on the total population in Kecamatan Ingin Jaya in 2023, there are 18,264 people who are male and 18,134 people who are female with a sex ratio of 101 (there are 101 men to 100 women). The village with the largest population is Kayee Lee village with 1,142 people who are male and 1,104 people who are female with a sex ratio of 103 people (there are 103 male residents to 100 women).

The villages with the largest sex ratios in Kecamatan Ingin Jaya was Lam Sinyeu, with a sex ratio of 114. Meanwhile, the village with the lowest sex ratio is Meunasah Deyah village with 76.

Based on the data obtained, Meunasah Krueng village is the most populous village with a population density of 6,200 people/km² and a total population of 1,984 people. Meanwhile, the village with the lowest population density is Cot Alue village with a population density of 485 people/km² and a population of 296 people.


Based on the age group, the largest population is in the age range of 10-14 years, totaling 3,574 people. The smallest population is in the age range of 70-74 years, totaling 576 people.



Sumber: Dinas Kependudukan dan Pencatatan Sipil Kabupaten Aceh Besar/
 Source : Population and Civil Registration Office of Aceh Besar Regency

Gambar 3.1
Figures

Persentase Penduduk Menurut Desa di Kecamatan Ingin Jaya, 2023
Percentage of Population by Villages in Ingin Jaya District, 2023



Sumber: Dinas Kependudukan dan Pencatatan Sipil Kabupaten Aceh Besar/
 Source: Population and Civil Registration Office of Aceh Besar Regency

Gambar 3.2
Figures

Piramida Penduduk Menurut Kelompok Umur di Kecamatan Ingin Jaya, 2023
Pyramid of Population by Age Groups in Ingin Jaya District, 2023

Tabel
Table 3.1

Penduduk, Distribusi Persentase Penduduk, Kepadatan Penduduk, Rasio Jenis Kelamin Penduduk Menurut Desa/ Kelurahan di Kecamatan Ingin Jaya, 2023
Population, Percentage Distribution of Population, Population Density, and Population Sex Ratio by Villages/ Kelurahan in Ingin Jaya District, 2023

Desa/Kelurahan <i>Village/Kelurahan</i>	Penduduk/Population		
	Laki-Laki/Male	Perempuan/Female	Jumlah/Total
(1)	(2)	(3)	(4)
01. Kayee Lee	1 142	1 104	2 246
02. Lamteungoh	326	339	665
03. Leubok Sukon	465	480	945
04. Lubok Gapuy	276	312	588
05. Lamdaya	119	124	243
06. Lam Ue	146	141	287
07. Paleuh Blang	227	228	455
08. Paleuh Pulo	229	251	480
09. Lambada	265	239	504
10. Lamcot	175	180	355
11. Lampreh Lam Jampok	144	135	279
12. Lam Sinyeu	87	76	163
13. Cot Mentiwan	136	162	298
14. Cot Alue	139	157	296
15. Cot Gud	78	89	167
16. Cot Bada	138	139	277
17. Cot Suruy	327	301	628
18. Ajee Cut	332	327	659
19. Ajee Rayeuk	217	214	431
20. Dham Pulo	269	280	549
21. Pasie Lubuk	220	201	421
22. Ujong XII	157	141	298
23. Lampreh Lamteungoh	332	327	659
24. Bada	324	299	623
25. Lambaro	892	926	1 818

Lanjutan Tabel/*Continued Table 3.1*

Desa/Kelurahan <i>Village/Kelurahan</i>	Penduduk/ <i>Population</i>		
	Laki-Laki/ <i>Male</i>	Perempuan/ <i>Female</i>	Jumlah/ <i>Total</i>
(1)	(2)	(3)	(4)
26. Kalut	235	220	455
27. Meunasah Manyet	463	437	900
28. Ajee Pagar Air	531	488	1 019
29. Lubok Batee	621	638	1 259
30. Siron	472	451	923
31. Meunasah Baro	223	258	481
32. Pasie Lamgarot	533	530	1 063
33. Dham Ceukok	348	405	753
34. Gani	404	376	780
35. Bueng Ceukok	137	139	276
36. Teubang Phuy	188	182	370
37. Ateuk Lueng le	300	299	599
38. Ateuk Anggok	179	171	350
39. Bakoy	314	291	605
40. Meunasah Manyang Lam Garot	198	201	399
41. Meunasah Tutong	267	255	522
42. Meunasah Deyah	104	136	240
43. Jurong Peujera	617	586	1 203
44. Pantee	551	551	1 102
45. Bineh Blang	755	748	1 503
46. Reuloh	942	924	1 866
47. Tanjung	837	849	1 686
48. Meunasah Manyang Pagar Air	459	449	908
49. Santan	413	405	818
50. Meunasah Krueng	1 011	973	1 984
Kecamatan Ingin Jaya	18 264	18 134	36 398

Lanjutan Tabel/*Continued Table 3.1*

Desa/Kelurahan Village/Kelurahan	Persentase Penduduk Percentage of Total Population	Kepadatan Penduduk (per Km²) Population Density per sq.km	Rasio Jenis Kelamin Penduduk Population Sex Ratio
(1)	(5)	(6)	(7)
01. Kayee Lee	6,17	1 195	103
02. Lamteungoh	1,83	993	96
03. Leubok Sukon	2,60	2 305	97
04. Lubok Gapuy	1,62	1 307	88
05. Lamdaya	0,67	759	96
06. Lam Ue	0,79	638	104
07. Paleuh Blang	1,25	968	100
08. Paleuh Pulo	1,32	2 000	91
09. Lambada	1,38	3 877	111
10. Lamcot	0,98	710	97
11. Lampreh Lam Jampok	0,77	930	107
12. Lam Sinyeu	0,45	1 254	114
13. Cot Mentiwan	0,82	764	84
14. Cot Alue	0,81	485	89
15. Cot Gud	0,46	557	88
16. Cot Bada	0,76	729	99
17. Cot Suruy	1,73	2 512	109
18. Ajee Cut	1,81	1 318	102
19. Ajee Rayeuk	1,18	599	101
20. Dham Pulo	1,51	1 017	96
21. Pasié Lubuk	1,16	825	109
22. Ujong XII	0,82	505	111
23. Lampreh Lamteungoh	1,81	2 126	102
24. Bada	1,71	1 326	108
25. Lambaro	4,99	3 367	96

Lanjutan Tabel/Continued Table 3.1

Desa/Kelurahan Village/Kelurahan	Persentase Penduduk Percentage of Total Population	Kepadatan Penduduk (per Km ²) Population Density per sq.km	Rasio Jenis Kelamin Penduduk Population Sex Ratio
(1)	(5)	(6)	(7)
26. Kalut	1,25	517	107
27. Meunasah Manyet	2,47	2 571	106
28. Ajee Pagar Air	2,80	1 158	109
29. Lubok Batee	3,46	2 998	97
30. Siron	2,54	2 251	105
31. Meunasah Baro	1,32	982	86
32. Pasie Lamgarot	2,92	1 933	101
33. Dham Ceukok	2,07	1 711	86
34. Gani	2,14	907	107
35. Bueng Ceukok	0,76	1 971	99
36. Teubang Phuy	1,02	1 480	103
37. Ateuk Lueng le	1,65	856	100
38. Ateuk Anggok	0,96	875	105
39. Bakoy	1,66	738	108
40. Meunasah Manyang Lam Garot	1,10	2 100	99
41. Meunasah Tutong	1,43	2 270	105
42. Meunasah Deyah	0,66	558	76
43. Jurong Peujera	3,31	1 562	105
44. Pantee	3,03	4 238	100
45. Bineh Blang	4,13	1 728	101
46. Reuloh	5,13	5 331	102
47. Tanjong	4,63	2 676	99
48. Meunasah Manyang Pagar Air	2,49	2 454	102
49. Santan	2,25	3 030	102
50. Meunasah Krueng	5,45	6 200	104
Kecamatan Ingin Jaya	100	86 159	101

Catatan/Note : Data Konsolidasi Bersih (DKB) Semester II Tahun 2023/Net Consolidated Data (NCD) for the Second Semester of 2023
 Sumber/Source : Dinas Kependudukan dan Pencatatan Sipil Kabupaten Aceh Besar/ Population and Civil Registration Office of Aceh Besar
 Regency

Tabel
Table 3.2

Jumlah Penduduk Menurut Kelompok Umur dan Jenis Kelamin di Kecamatan Ingin Jaya, 2023
Population by Age Groups and Sex in Ingin Jaya District, 2023

Kelompok Umur <i>Age Groups</i>	Jenis Kelamin/Sex		Jumlah <i>Total</i>
	Laki-Laki <i>Male</i>	Perempuan <i>Female</i>	
(1)	(2)	(3)	(4)
0 - 4	1 614	1 546	3 160
5 - 9	1 789	1 687	3 476
10 - 14	1 825	1 749	3 574
15 - 19	1 465	1 348	2 813
20 - 24	1 462	1 400	2 862
25 - 29	1 429	1 407	2 836
30 - 34	1 345	1 370	2 715
35 - 39	1 424	1 496	2 920
40 - 44	1 378	1 355	2 733
45 - 49	1 178	1 113	2 291
50 - 54	1 016	1 035	2 051
55 - 59	839	819	1 658
60 - 64	583	597	1 180
65 - 69	357	405	762
70 - 74	255	321	576
> 74	305	486	791
Ingin Jaya	18 264	18 134	36 398

Sumber/Source: Dinas Kependudukan dan Pencatatan Sipil Kabupaten Aceh Besar/Population and Civil Registration Office of Aceh Besar District



BAB 4

SOSIAL DAN KESEJAHTERAAN RAKYAT *SOCIAL AND WELFARE*

ULASAN

Berdasarkan jenjang pendidikan di sekolah umum negeri dan swasta yang terdapat di Kecamatan Ingin Jaya tahun 2023, sebanyak 20 SD sederajat, 8 SMP sederajat, dan 6 SMA sederajat. Sementara itu, TK sederajat sebanyak 20 gedung sekolah, bertambah sebanyak 2 sekolah dibandingkan tahun sebelumnya.

Jika melihat jumlah guru dan murid berdasarkan tingkat pendidikan, rasio ideal jumlah murid terhadap guru untuk TK, RA, MI, MTs, MA, dan SMK rasio idealnya 1:15 (1 guru untuk 15 murid) dan untuk SD, SMP, dan SMA rasio idealnya 1:20 (1 guru untuk 20 murid) berdasarkan PP No. 74 Tahun 2008 Pasal 17. Semua jenjang pendidikan memiliki rasio yang sudah ideal.

Jumlah murid terbanyak untuk tahun ajaran 2023/2024 di Kecamatan Ingin Jaya ada di tingkat pendidikan SD sederajat yaitu 4.902 murid. Jumlahnya terus berkurang saat tingkat pendidikannya naik. Jumlah murid SMP sederajat sebesar 1.897 murid dan SMA sederajat sebanyak 1.693 murid.

Berdasarkan jumlah sarana kesehatan, terdapat 3 poliklinik/balai pengobatan. Terdapat sebanyak 1 puskesmas rawat inap. Puskesmas tanpa rawat inap 1. Selain itu, terdapat apotik sebanyak 8.

DESCRIPTION

Based on the level of education in public and private schools in the Ingin Jaya District in 2023, there are 20 elementary schools, 8 junior high schools, and 6 high schools. Meanwhile, the number of kindergarten is 20, increased by 2 school compared to the previous year.

If seeing the number of teaches and students based on the education level, the ideal ratio of the students to teachers for TK, RA, MI, MTs, MA, and SMK is 1:15 (1 teacher for 15students) and for ES, JHS, and HS is 1:20 (1 teache for 20 students) based on PP No. 74 of 2008 Article 17. All of the education level meets the ideal standard.

The highest number of students for the 2023/2024 school year in Ingin Jaya District is at the equivalent elementary education level, which is 4,903 students. The number continues to decrease as the level of education rises. The number of equivalent junior high school students is 2,045 students and the equivalent high school is 1,447 students.

Based on the number of health facilities in Ingin Jaya District, there are 3 polyclinics. There is 1 public health center with inpatient care. Moreover, there are 8 pharmacies.

ULASAN

Pada tahun 2021, terdapat sebanyak 5 warga dari 35.587 warga di Kecamatan Ingin Jaya yang menderita kekurangan gizi. Selanjutnya, terkait data perumahan dan lingkungan, terdapat 84 desa dengan sumber air minum air isi ulang dan 30 desa yang mengkonsumsi air minum dari sumur.

Semua penduduk di desa Kecamatan Ingin Jaya menggunakan listrik dari PLN. Keluarga terbesar yang menggunakan listrik PLN berada di desa Kayee Lee sebanyak 985 keluarga. Selain itu, sumber penerangan jalan utama setiap desa di Kecamatan Ingin Jaya berasal dari listrik pemerintah.

Jenis bahan bakar untuk memasak warga di Kecamatan Ingin Jaya ada bermacam-macam, di antaranya listrik, elpiji, minyak tanah, dan kayu bakar. Kebanyakan keluarga menggunakan elpiji untuk memasak.

Bencana alam yang pernah terjadi di Kecamatan Ingin Jaya tahun 2021 adalah banjir dan kekeringan. Untuk fasilitas/upaya antisipasi bencana alam terdapat perlengkapan keselamatan di desa Pasie Lamgarot, Dham Ceukok, Gani, dan Bueng Ceukok. Terakhir, jumlah desa yang memiliki kelompok kegiatan olahraga bola voli dengan kondisi baik sebanyak 17 desa, lapangan bulu tangkis sebanyak 11 yang baik dan sebanyak 6 lapangan sepak bola dalam kondisi baik.


DESCRIPTION

In 2021, there were 5 residents out of 35,587 residents in Ingin Jaya District who suffered from malnutrition. Furthermore, regarding housing and environment data, there are 84 villages with refillable drinking water sources and 30 villages that consume drinking water from wells.

All residents in the village of Ingin Jaya District use electricity from PLN. The largest families that use PLN electricity are in Kayee Lee village as many as 985 families. In addition, the main source of street lighting for each village in Ingin Jaya District comes from government electricity.

There are various types of fuel for cooking residents in Ingin Jaya District, including electricity, LPG, kerosene, and firewood. Most families use LPG for cooking.

Natural disasters that have occurred in Ingin Jaya District in 2021 are floods and droughts. For facilities/efforts to anticipate natural disasters, there are safety equipment in the villages of Pasie Lamgarot, Dham Ceukok, Gani, and Bueng Ceukok. Eventually, the number of villages that have volleyball sports activity groups with good conditions is 17 villages, 11 good badminton courts and 6 football fields are in good condition.

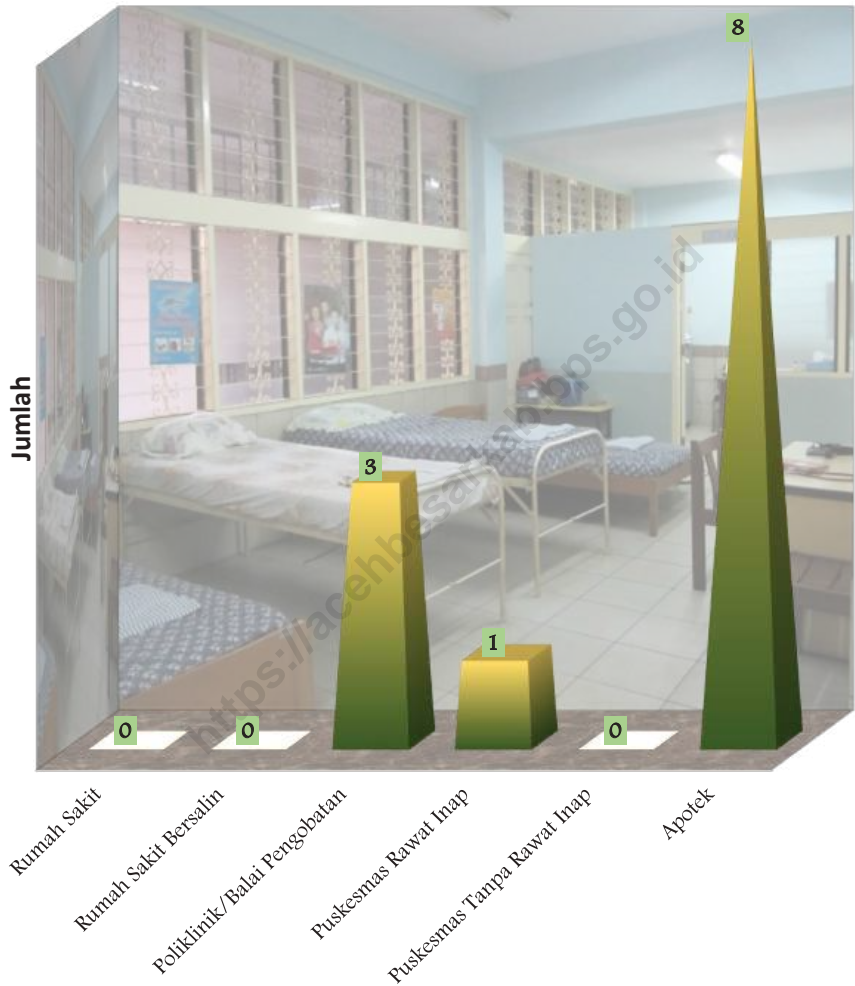


Jumlah Sekolah

Sumber: Kementerian Pendidikan, Kebudayaan, Riset, dan Teknologi; Kementerian Agama
 Source : Ministry of Education, Culture, Research, and Technology; Ministry of Religious Affairs

Gambar 4.1
Figures

Jumlah Sekolah Menurut Tingkat Pendidikan di Kecamatan Ingin Jaya, Tahun Ajaran 2023/2024
Number of School by Education Levels in Ingin Jaya District by Education Level, School Year 2023/2024



Jenis Sarana Kesehatan

Sumber: Dinas Kesehatan
Source : Ministry of Health

Gambar 4.2
Figures

Jumlah Desa yang Memiliki Sarana Kesehatan di Kecamatan Ingin Jaya, 2023/2024
Number of Villages Having Health Facilities in Ingin Jaya District, 2023/2024

4.1 PENDIDIKAN EDUCATION

Tabel 4.1.1 Banyaknya Desa¹/Kelurahan yang Memiliki Fasilitas Sekolah Menurut Tingkat Pendidikan di Kecamatan Ingin Jaya, 2021–2023
Table *Number of Villages¹/Kelurahan Having Educational Facilities by Educational Level in Ingin Jaya District, 2021–2023*

Tingkat Pendidikan <i>Educational Level</i>	2021 ²	2022 ²	2023 ³
(1)	(2)	(3)	(4)
Sekolah Dasar (SD) <i>Primary School</i>	15	15	15
Madrasah Ibtidaiyah (MI) <i>Madrasah Ibtidaiyah</i>	4	4	4
Sekolah Menengah Pertama (SMP) <i>Junior High School</i>	6	6	6
Madrasah Tsanawiyah (MTs) <i>Madrasah Tsanawiyah (MTs)</i>	2	2	2
Sekolah Menengah Atas (SMA) <i>Senior High School</i>	4	4	4
Sekolah Menengah Kejuruan (SMK) <i>Vocational High School</i>	1	1	1
Madrasah Aliyah (MA) <i>Madrasah Aliyah</i>	1	1	1
Akademi/Perguruan Tinggi <i>Academy/University</i>	1	1	1

Catatan/Note: ¹ Desa pada tabel ini termasuk Unit Permukiman Transmigrasi (UPT) yang masih dibina oleh kementerian terkait/
Villages in this table include Transmigration Settlement Unit which is still fostered by the relevant ministries.

Sumber/Source: ² Badan Pusat Statistik, Pendataan Potensi Desa (Podes)/BPS-Statistics Indonesia, Village Potential Data Collecting

³ Kementerian Pendidikan, Kebudayaan, Riset, dan Teknologi, Sistem Data Pokok Pendidikan, data semester ganjil laporan sampai dengan 30 November 2023/*Ministry of Education, Culture, Research, and Technology, Basic Education Data System, odd semester report data up to 30 November 2023*

Tabel
Table 4.1.2

Jumlah Sekolah Menurut Tingkat Pendidikan di Kecamatan Ingin Jaya, 2022/2023 dan 2023/2024
Number of Schools by Educational Level in Ingin Jaya District, 2022/2023 and 2023/2024

Tingkat Pendidikan Educational Level	Negeri/Public		Swasta/Private		Jumlah/Total	
	2022/2023	2023/2024	2022/2023	2023/2024	2022/2023	2023/2024
(1)	(2)	(3)	(4)	(5)	(6)	(7)
Taman Kanak-Kanak (TK) ¹ / Kindergarten ¹	0	0	17	19	17	19
Raudatul Athfal (RA) ² Raudatul Athfal (RA) ²	0	0	1	1	1	1
Sekolah Dasar (SD) ¹ Elementary Schools ¹	14	13	2	3	16	16
Madrasah Ibtidaiyah (MI) ² /Madrasah Ibtidaiyah (MI) ²	3	3	1	1	4	4
Sekolah Menengah Pertama (SMP) ¹ /Junior High Schools ¹	3	3	3	3	6	6
Madrasah Tsanawiyah (MTs) ² /Madrasah Tsanawiyah (MTs) ²	0	0	2	2	2	2
Sekolah Menengah Atas (SMA) ¹ /Senior High Schools ¹	1	1	3	3	4	4
Sekolah Menengah Kejuruan (SMK) ¹ Vocational High Schools ¹	1	1	0	0	1	1
Madrasah Aliyah (MA) ² Madrasah Aliyah (MA) ²	0	0	1	1	1	1

Catatan/Note: ³Seluruh Raudatul Athfal (RA) berstatus swasta/All Raudatul Athfal (RA) are private

Sumber/Source: ¹ Kementerian Pendidikan, Kebudayaan, Riset, dan Teknologi, Sistem Data Pokok Pendidikan/Ministry of Education, Culture, Research, and Technology, Basic Education Data System

Tabel 4.1.3
Table

Jumlah Guru Menurut Tingkat Pendidikan di Kecamatan Ingin Jaya, 2022/2023 dan 2023/2024
Number of Teachers by Educational Level in Ingin Jaya District, 2022/2023 and 2023/2024

Tingkat Pendidikan Educational Level	Negeri/Public		Swasta/Private		Jumlah/Total	
	2022/2023	2023/2024	2022/2023	2023/2024	2022/2023	2023/2024
(1)	(2)	(3)	(4)	(5)	(6)	(7)
Taman Kanak-Kanak (TK) ¹ / Kindergarten ¹	0	0	116	110	116	110
Raudatul Athfal (RA) ² Raudatul Athfal (RA) ²	0	0	10	10	10	10
Sekolah Dasar (SD) ^{1,3} Elementary Schools ^{1,3}	186	224	73	27	259	251
Madrasah Ibtidaiyah (MI) ² /Madrasah Ibtidaiyah (MI) ²	103	103	23	19	126	122
Sekolah Menengah Pertama (SMP) ^{1,3} Junior High Schools ^{1,3}	81	79	61	61	142	140
Madrasah Tsanawiyah (MTs) ² /Madrasah Tsanawiyah (MTs) ²	0	0	34	36	34	36
Sekolah Menengah Atas (SMA) ^{1,3} /Senior High Schools ^{1,3}	46	45	55	53	101	98
Sekolah Menengah Kejuruan (SMK) ^{1,3} Vocational High Schools ^{1,3}	82	77	0	0	82	77
Madrasah Aliyah (MA) ² Madrasah Aliyah (MA) ²	0	0	15	18	15	18

Catatan/Note: ³Seluruh Raudatul Athfal (RA) berstatus swasta/All Raudatul Athfal (RA) are private

Sumber/Source: ¹ Kementerian Pendidikan, Kebudayaan, Riset, dan Teknologi, Sistem Data Pokok Pendidikan/Ministry of Education, Culture, Research, and Technology, Basic Education Data System

Tabel 4.1.4 Jumlah Murid Menurut Tingkat Pendidikan di Kecamatan Ingin Jaya, 2022/2023 dan 2023/2024
Table Number of Pupils by Educational Level in Ingin Jaya District, 2022/2023 and 2023/2024

Tingkat Pendidikan Educational Level	Negeri/Public		Swasta/Private		Jumlah/Total	
	2022/2023	2023/2024	2022/2023	2023/2024	2022/2023	2023/2024
(1)	(2)	(3)	(4)	(5)	(6)	(7)
Taman Kanak-Kanak (TK) ¹ / Kindergarten ¹	0	0	1 052	1 113	1 052	1 113
Raudatul Athfal (RA) ² Raudatul Athfal (RA) ²	0	0	55	40	55	40
Sekolah Dasar (SD) ¹ Elementary Schools ¹	2 129	3 008	1 156	267	3 285	3 275
Madrasah Ibtidaiyah (MI) ² /Madrasah Ibtidaiyah (MI) ²	1 449	1 463	169	164	1 618	1 627
Sekolah Menengah Pertama (SMP) ¹ /Junior High Schools ¹	979	964	736	625	1 715	1 589
Madrasah Tsanawiyah (MTs) ² /Madrasah Tsanawiyah (MTs) ²	0	0	330	308	330	308
Sekolah Menengah Atas (SMA) ¹ /Senior High Schools ¹	352	412	498	519	850	931
Sekolah Menengah Kejuruan (SMK) ¹ Vocational High Schools ¹	597	606	0	0	597	606
Madrasah Aliyah (MA) ² Madrasah Aliyah (MA) ²	0	0	159	156	159	156

Catatan/Note: ³Seluruh Raudatul Athfal (RA) berstatus swasta/All Raudatul Athfal (RA) are private

Sumber/Source: ¹ Kementerian Pendidikan, Kebudayaan, Riset, dan Teknologi, Sistem Data Pokok Pendidikan/Ministry of Education, Culture, Research, and Technology, Basic Education Data System

4.2 KESEHATAN HEALTH

Tabel 4.2.1 Banyaknya Sarana Kesehatan Desa¹/Kelurahan Menurut Jenis Sarana Kesehatan di Kecamatan Ingin Jaya, 2021–2023
Number of Villages¹/Kelurahan Health Facilities by Type of Health Facilities in Ingin Jaya District, 2021–2023

Jenis Sarana Kesehatan Type of Health Facilities	2021 ²	2022 ³	2023 ³
(1)	(2)	(3)	(4)
Rumah Sakit Hospital	0	0	0
Rumah Sakit Bersalin Maternity Hospital	0	0	0
Poliklinik/Balai Pengobatan Polyclinic	4	4	3
Puskesmas Rawat Inap Public Health Center with Inpatient Care	1	1	1
Puskesmas Tanpa Rawat Inap Public Health Center without Inpatient Care	6	6	0
Apotek Pharmacy	3	4	8

Catatan/Note: ¹ Desa pada tabel ini termasuk Unit Permukiman Transmigrasi (UPT) yang masih dibina oleh kementerian terkait/
Villages in this table include Transmigration Settlement Unit which is still fostered by the relevant ministries.

Sumber/Source: ² Badan Pusat Statistik, Pendataan Potensi Desa (Podes) 2020-2021/BPS-Statistics Indonesia, Village Potential Data Collecting 2021-2022

³ Dinas Kesehatan Kabupaten Aceh Besar/Health Office of Aceh Besar Regency

Tabel 4.2.2 Banyaknya Warga Penderita Kekurangan Gizi Menurut Desa/Kelurahan di Kecamatan Ingin Jaya, 2021
Table *Number of People with Malnutrition by Villages/Kelurahan in Ingin Jaya District, 2021*

Desa/Kelurahan Village/Kelurahan	2021
(1)	(2)
01. Kayee Lee	0
02. Lamteungoh	2
03. Leubok Sukon	0
04. Lubok Gapuy	0
05. Lamdaya	0
06. Lam Ue	0
07. Paleuh Blang	0
08. Paleuh Pulo	0
09. Lambada	0
10. Lamcot	0
11. Lampreh Lam Jampok	0
12. Lamsinyeu	0
13. Cot Mentiwan	0
14. Cot Alue	0
15. Cot Gud	0
16. Cot Bada	0
17. Cot Suruy	0
18. Ajee Cut	0
19. Ajee Rayeuk	0
20. Dham Pulo	0
21. Pasie Lubuk	0
22. Ujong XII	0
23. Lampreh Lamteungoh	0
24. Bada	0
25. Lambaro	0
26. Kalut	0
27. Meunasah Manyet	0

Lanjutan Tabel/*Continued Table* 4.2.2

Desa/Kelurahan Village/Kelurahan	2021
(1)	(2)
28. Ajee Pagar Air	0
29. Lubok Batee	0
30. Siron	0
31. Meunasah Baro	0
32. Pasie Lamgarot	0
33. Dham Ceukok	0
34. Gani	0
35. Bueng Ceukok	0
36. Teubang Phuy	0
37. Ateuk Lueng le	0
38. Ateuk Anggok	0
39. Bakoy	0
40. Meunasah Manyang Lam Garot	0
41. Meunasah Tutong	0
42. Meunasah Deyah	0
43. Jurong Peujera	0
44. Pantee	0
45. Bineh Blang	0
46. Reuloh	3
47. Tanjung	0
48. Meunasah Manyang Pagar Air	0
49. Santan	0
50. Meunasah Krueng	0
Kecamatan Ingin Jaya	5

Sumber/*Source*: Badan Pusat Statistik, Pendataan Potensi Desa (Podes) 2021/*BPS-Statistics Indonesia, Village Potential Data Collecting 2021*

4.3 PERUMAHAN DAN LINGKUNGAN HOUSING AND ENVIRONMENT

Tabel 4.3.1 **Banyaknya Desa¹/Kelurahan Menurut Sumber Air Minum Sebagian Besar Keluarga di Kecamatan Ingin Jaya, 2020–2021**
Table **Number of Villages¹/Kelurahan by Drinking Water Source of Majority Family in Ingin Jaya District, 2020–2021**

Sumber Air Minum Source of Drinking Water	2021	2022
(1)	(2)	(3)
Air Kemasan Bermerk/Branded Bottled Water	0	0
Air Isi Ulang/Refil Water	84	84
Leding Dengan Meteran/Metered Piped Water	6	6
Leding Tanpa Meteran/Non Metered Piped Water	0	0
Sumur Bor atau Pompa/Artesian Well or Pumped Water	0	0
Sumur/Well	30	30
Mata Air/Spring	0	0
Sungai/Danau/Kolam/ Waduk/Situ/ Embung/Bendungan/River/Lake/Pond/Reservoir/Dam	0	0
Air Hujan/Rainwater	0	0
Lainnya/Others	0	0

Catatan/Note: ¹ Desa pada tabel ini termasuk Unit Permukiman Transmigrasi (UPT) yang masih dibina oleh kementerian terkait/
Villages in this table include Transmigration Settlement Unit which is still fostered by the relevant ministries.
Data 2023 tidak tersedia/Data in 2023 are not available.

Sumber/Source: Badan Pusat Statistik, Pendataan Potensi Desa (Podes) 2020-2021/BPS-Statistics Indonesia, Village Potential Data Collecting 2021-2022

Tabel 4.3.2
Table

Banyaknya Keluarga Menurut Desa/Kelurahan dan Jenis Pengguna Listrik di Kecamatan Ingin Jaya, 2021
Number of Family by Villages/Kelurahan and Type of Electricity Consumer in Ingin Jaya District, 2021

Desa/Kelurahan <i>Village/Kelurahan</i>	Pengguna Listrik <i>Electricity Consumer</i>			Bukan Pengguna Listrik <i>Not Electricity Consumer</i>
	PLN <i>State Electricity Company</i>	Non PLN <i>Non-State Electricity Company</i>	Jumlah <i>Total</i>	
(1)	(2)	(3)	(4)	(5)
01. Kayee Lee	985	0	985	0
02. Lamteungoh	170	0	170	0
03. Leubok Sukon	262	0	262	0
04. Lubok Gapuy	178	0	178	0
05. Lamdaya	68	0	68	0
06. Lam Ue	81	0	81	0
07. Paleuh Blang	146	0	146	0
08. Paleuh Pulo	135	0	135	0
09. Lambada	147	0	147	0
10. Lamcot	96	0	96	0
11. Lampreh Lam Jampok	74	0	74	0
12. Lamsinyeu	40	0	40	0
13. Cot Mentiwan	85	0	85	0
14. Cot Alue	76	0	76	0
15. Cot Gud	43	0	43	0
16. Cot Bada	75	0	75	0
17. Cot Suruy	166	0	166	0
18. Ajee Cut	178	0	178	0
19. Ajee Rayeuk	128	0	128	0
20. Dham Pulo	158	0	158	0
21. Pasie Lubuk	115	0	115	0
22. Ujong XII	102	0	102	0
23. Lampreh Lamteungoh	191	0	191	0
24. Bada	148	0	148	0
25. Lambaro	358	0	358	0

Lanjutan Tabel/*Continued Table 4.3.2*

Desa/Kelurahan <i>Village/Kelurahan</i>	Pegguna Listrik <i>Electricity Consumer</i>			Bukan Pegguna Listrik <i>Not Electricity Consumer</i>
	PLN <i>State Electricity Company</i>	Non PLN <i>Non-State Electricity Company</i>	Jumlah <i>Total</i>	
(1)	(2)	(3)	(4)	(5)
26. Kalut	107	0	107	0
27. Meunasah Manyet	213	0	213	0
28. Ajee Pagar Air	229	0	229	0
29. Lubok Batee	265	0	265	0
30. Siron	240	0	240	0
31. Meunasah Baro	133	0	133	0
32. Pasie Lamgarot	254	0	254	0
33. Dham Ceukok	225	0	225	0
34. Gani	186	0	186	0
35. Bueng Ceukok	67	0	67	0
36. Teubang Phuy	101	0	101	0
37. Ateuk Lueng le	167	0	167	0
38. Ateuk Anggok	97	0	97	0
39. Bakoy	145	0	145	0
40. Meunasah M.L. Garot	91	0	91	0
41. Meunasah Tutong	132	0	132	0
42. Meunasah Deyah	68	0	68	0
43. Jurong Peujera	280	0	280	0
44. Pantee	367	0	367	0
45. Bineh Blang	400	0	400	0
46. Reuloh	374	0	374	0
47. Tanjong	425	0	425	0
48. Meunasah M. Pagar Air	252	0	252	0
49. Santan	222	0	222	0
50. Meunasah Krueng	750	0	750	0
Kecamatan Ingin Jaya	9 995	0	9 995	0

Catatan/Note: Podes tidak dilaksanakan tahun 2023/*Podes was not conducted in 2023*

Sumber/Source: BPS, Pendataan Potensi Desa (Podes) 2021/*BPS-Statistics Indonesia, Village Potential Data Collecting 2021*

Tabel 4.3.3
Table

Banyaknya Desa¹/Kelurahan Menurut Sumber Penerangan Jalan Utama Desa/Kelurahan di Kecamatan Ingin Jaya, 2021–2022
Number of Villages¹/Kelurahan by Source of Villages/Kelurahan's Main Street Illumination in Ingin Jaya District, 2021–2022

Sumber Penerangan Jalan Utama Source of Main Street Illumination	2021	2022
(1)	(2)	(3)
Listrik Pemerintah/ <i>State Electricity</i>	50	50
Listrik Non Pemerintah/ <i>Non-State Electricity</i>	0	0
Non Listrik/ <i>Non-Electric</i>	0	0

Catatan/Note: ¹ Desa pada tabel ini termasuk Unit Permukiman Transmigrasi (UPT) yang masih dibina oleh kementerian terkait/
Villages in this table include Transmigration Settlement Unit which is still fostered by the relevant ministries.

Podes tidak dilaksanakan tahun 2023/*Podes was not conducted in 2023*

Sumber/Source: Badan Pusat Statistik, Pendataan Potensi Desa (Podes) 2020-2021/*BPS-Statistics Indonesia, Village Potential Data Collecting 2021-2022*

Tabel
Table 4.3.4

Banyaknya Desa¹/Kelurahan Menurut Penggunaan Fasilitas Tempat Buang Air Besar Sebagian Besar Keluarga di Kecamatan Ingin Jaya, 2020–2021
Number of Villages¹/Kelurahan by Toilet Facility Used by Majority Family in Ingin Jaya District, 2020–2021

Fasilitas Tempat Buang Air Besar Toilet Facility	2021	2022
(1)	(2)	(3)
Jamban/Toilet		
Sendiri/Private	50	50
Bersama/Shared	0	0
Umum/Public	0	0
Bukan Jamban/Non-Toilet		
Jumlah/Total	50	50

Catatan/Note: ¹ Desa pada tabel ini termasuk Unit Permukiman Transmigrasi (UPT) yang masih dibina oleh kementerian terkait/
Villages in this table include Transmigration Settlement Unit which is still fostered by the relevant ministries.

Podes tidak dilaksanakan tahun 2023/Podes was not conducted in 2023

Sumber/Source: Badan Pusat Statistik, Pendataan Potensi Desa (Podes) 2020–2021/BPS-Statistics Indonesia, Village Potential Data Collecting 2021–2022

Tabel 4.3.5
Table

Banyaknya Desa/Kelurahan Menurut Jenis Bahan Bakar untuk Memasak yang Digunakan Sebagian Besar Keluarga di Kecamatan Ingin Jaya, 2021
Number of Villages/Kelurahan by Type of Cooking Fuel Used by Majority Family in Ingin Jaya District, 2021

Jenis Bahan Bakar untuk Memasak <i>Type of Cooking Fuel</i>	2022
(1)	(2)
Listrik/ <i>Electric</i>	7
Elpiji 5,5 kg/ <i>Blue Gas 5.5 kg-LPG</i>	12
Elpiji 12 kg/ <i>12 kg-LPG</i>	50
Elpiji 3 kg/ <i>3 kg-LPG</i>	50
Gas Kota/ <i>City Gas</i>	0
Biogas/ <i>Biogas</i>	1
Minyak Tanah/ <i>Kerosene</i>	3
Briket/ <i>Briquettes</i>	0
Arang/ <i>Charcoal</i>	0
Kayu Bakar/ <i>Firewood</i>	3
Lainnya/ <i>Others</i>	0
Jumlah/<i>Total</i>	126

Catatan/Note: Podes tidak dilaksanakan tahun 2023/*Podes was not conducted in 2023*

Sumber/Source: BPS, Pendataan Potensi Desa (Podes) 2021/*BPS-Statistics Indonesia, Village Potential Data Collecting 2021*

4.4 AGAMA DAN SOSIAL LAINNYA RELIGION AND OTHER SOCIAL AFFAIRS

Tabel 4.4.1 Jumlah Tempat Peribadatan Menurut Desa/Kelurahan di Kecamatan Ingin Jaya, 2021
Table *Number of Worship Places by Villages/Kelurahan in Ingin Jaya District, 2021*

Desa/Kelurahan <i>Village/Kelurahan</i>	Masjid <i>Mosque</i>	Mushola Pray Room	Gereja Protestan <i>Protestant Church</i>	Gereja Katholik <i>Catholic Church</i>	Pura Temple	Vihara
(1)	(2)	(3)	(4)	(5)	(6)	(7)
01. Kayee Lee	0	1	0	0	0	0
02. Lamteungoh	1	1	0	0	0	0
03. Leubok Sukon	1	1	0	0	0	0
04. Lubok Gapuy	0	1	0	0	0	0
05. Lamdaya	0	1	0	0	0	0
06. Lam Ue	0	1	0	0	0	0
07. Paleuh Blang	1	1	0	0	0	0
08. Paleuh Pulo	0	1	0	0	0	0
09. Lambada	0	1	0	0	0	0
10. Lamcot	0	1	0	0	0	0
11. Lampreh Lam Jampok	0	1	0	0	0	0
12. Lamsinyeu	0	1	0	0	0	0
13. Cot Mentiwan	0	1	0	0	0	0
14. Cot Alue	0	1	0	0	0	0
15. Cot Gud	0	1	0	0	0	0
16. Cot Bada	0	1	0	0	0	0
17. Cot Suruy	0	1	0	0	0	0
18. Ajee Cut	0	1	0	0	0	0
19. Ajee Rayeuk	0	1	0	0	0	0
20. Dham Pulo	0	1	0	0	0	0
21. Pasie Lubuk	0	1	0	0	0	0
22. Ujong XII	0	1	0	0	0	0
23. Lampreh Lamteungoh	0	1	0	0	0	0
24. Bada	0	1	0	0	0	0
25. Lambaro	1	1	0	0	0	0

Lanjutan Tabel/*Continued Table 4.4.1*

Desa/Kelurahan <i>Village/Kelurahan</i>	Masjid <i>Mosque</i>	Mushola <i>Pray Room</i>	Gereja Protestan <i>Protestant Church</i>	Gereja Katholik <i>Catholic Church</i>	Pura <i>Temple</i>	Vihara
(1)	(2)	(3)	(4)	(5)	(6)	(7)
26. Kalut	0	1	0	0	0	0
27. Meunasah Manyet	0	1	0	0	0	0
28. Ajee Pagar Air	1	1	0	0	0	0
29. Lubok Batee	0	1	0	0	0	0
30. Siron	1	1	0	0	0	0
31. Meunasah Baro	0	1	0	0	0	0
32. Pasie Lamgarot	0	1	0	0	0	0
33. Dham Ceukok	0	1	0	0	0	0
34. Gani	1	1	0	0	0	0
35. Bueng Ceukok	0	1	0	0	0	0
36. Teubang Phuy	0	1	0	0	0	0
37. Ateuk Lueng le	0	1	0	0	0	0
38. Ateuk Anggok	0	1	0	0	0	0
39. Bakoy	0	1	0	0	0	0
40. Meunasah Manyang Lam Garot	0	1	0	0	0	0
41. Meunasah Tutong	0	1	0	0	0	0
42. Meunasah Deyah	0	1	0	0	0	0
43. Jurong Peujera	0	1	0	0	0	0
44. Pantee	0	1	0	0	0	0
45. Bineh Blang	1	1	0	0	0	0
46. Reuloh	0	1	0	0	0	0
47. Tanjung	1	1	0	0	0	0
48. Meunasah Manyang Pagar Air	0	1	0	0	0	0
49. Santan	0	1	0	0	0	0
50. Meunasah Krueng	0	2	0	0	0	0
Ingin Jaya	9	51	0	0	0	0

Catatan/Note: Podas tidak dilaksanakan tahun 2023/*Podas was not conducted in 2023*

Sumber/Source: BPS, Pendataan Potensi Desa (Podas) 2021/*BPS-Statistics Indonesia, Village Potential Data Collecting 2021*

Tabel
Table 4.4.2

**Banyaknya Kejadian Bencana Alam Menurut Desa/
Kelurahan dan Jenis Bencana Alam di Kecamatan Ingin
Jaya, 2021**

***Number of Natural Disaster Events by Villages/Kelurahan
and Type of Natural Disaster in Ingin Jaya District, 2021***

Desa/Kelurahan <i>Village/Kelurahan</i>	Gempa Bumi <i>Earthquake</i>	Tsunami <i>Tsunami</i>	Gunung Meletus <i>Volcanic Eruption</i>	Tanah Longsor <i>Landslide</i>
(1)	(2)	(3)	(4)	(5)
01. Kayee Lee	0	0	0	0
02. Lamteungoh	0	0	0	0
03. Leubok Sukon	0	0	0	0
04. Lubok Gapuy	0	0	0	0
05. Lamdaya	0	0	0	0
06. Lam Ue	0	0	0	0
07. Paleuh Blang	0	0	0	0
08. Paleuh Pulo	0	0	0	0
09. Lambada	0	0	0	0
10. Lamcot	0	0	0	0
11. Lampreh Lam Jampok	0	0	0	0
12. Lamsinyeu	0	0	0	0
13. Cot Mentiwan	0	0	0	0
14. Cot Alue	0	0	0	0
15. Cot Gud	0	0	0	0
16. Cot Bada	0	0	0	0
17. Cot Suruy	0	0	0	0
18. Ajee Cut	0	0	0	0
19. Ajee Rayeuk	0	0	0	0
20. Dham Pulo	0	0	0	0
21. Pasie Lubuk	0	0	0	0
22. Ujong XII	0	0	0	0
23. Lampreh Lamteungoh	0	0	0	0
24. Bada	0	0	0	0
25. Lambaro	0	0	0	0

Lanjutan Tabel/*Continued Table* 4.4.2

Desa/Kelurahan <i>Village/Kelurahan</i>	Gempa Bumi <i>Earthquake</i>	Tsunami <i>Tsunami</i>	Gunung Meletus <i>Volcanic Eruption</i>	Tanah Longsor <i>Landslide</i>
(1)	(2)	(3)	(4)	(5)
26. Kalut	0	0	0	0
27. Meunasah Manyet	0	0	0	0
28. Ajee Pagar Air	0	0	0	0
29. Lubok Batee	0	0	0	0
30. Siron	0	0	0	0
31. Meunasah Baro	0	0	0	0
32. Pasie Lamgarot	0	0	0	0
33. Dham Ceukok	0	0	0	0
34. Gani	0	0	0	0
35. Bueng Ceukok	0	0	0	0
36. Teubang Phuy	0	0	0	0
37. Ateuk Lueng le	0	0	0	0
38. Ateuk Anggok	0	0	0	0
39. Bakoy	0	0	0	0
40. Meunasah Manyang Lam Garot	0	0	0	0
41. Meunasah Tutong	0	0	0	0
42. Meunasah Deyah	0	0	0	0
43. Jurong Peujera	0	0	0	0
44. Pantee	0	0	0	0
45. Bineh Blang	0	0	0	0
46. Reuloh	0	0	0	0
47. Tanjong	0	0	0	0
48. Meunasah Manyang Pagar Air	0	0	0	0
49. Santan	0	0	0	0
50. Meunasah Krueng	0	0	0	0
Ingjin Jaya	0	0	0	0

Lanjutan Tabel/*Continued Table 4.4.2*

Desa/Kelurahan <i>Village/Kelurahan</i>	Banjir <i>Floods</i>	Banjir Bandang <i>Flash Floods</i>	Kekeringan <i>Drought</i>	Kebakaran Hutan dan Lahan <i>Forest and Land Fires</i>
(1)	(6)	(7)	(8)	(9)
01. Kayee Lee	0	0	0	0
02. Lamteungoh	0	0	0	0
03. Leubok Sukon	0	0	0	0
04. Lubok Gapuy	0	0	0	0
05. Lamdaya	0	0	0	0
06. Lam Ue	0	0	0	0
07. Paleuh Blang	0	0	0	0
08. Paleuh Pulo	0	0	0	0
09. Lambada	0	0	0	0
10. Lamcot	0	0	0	0
11. Lampreh Lam Jampok	0	0	0	0
12. Lamsinyeu	0	0	0	0
13. Cot Mentiwan	0	0	0	0
14. Cot Alue	0	0	0	0
15. Cot Gud	0	0	0	0
16. Cot Bada	0	0	0	0
17. Cot Suruy	0	0	0	0
18. Ajee Cut	0	0	0	0
19. Ajee Rayeuk	0	0	0	0
20. Dham Pulo	0	0	0	0
21. Pasie Lubuk	0	0	0	0
22. Ujong XII	0	0	0	0
23. Lampreh Lamteungoh	0	0	0	0
24. Bada	0	0	0	0
25. Lambaro	0	0	0	0

Lanjutan Tabel/*Continued Table 4.4.2*

Desa/Kelurahan <i>Village/Kelurahan</i>	Banjir <i>Floods</i>	Banjir Bandang <i>Flash Floods</i>	Kekeringan <i>Drought</i>	Kebakaran Hutan dan Lahan <i>Forest and Land Fires</i>
(1)	(6)	(7)	(8)	(9)
26. Kalut	1	0	0	0
27. Meunasah Manyet	1	0	1	0
28. Ajee Pagar Air	0	0	0	0
29. Lubok Batee	0	0	0	0
30. Siron	0	0	0	0
31. Meunasah Baro	0	0	0	0
32. Pasie Lamgarot	0	0	0	0
33. Dham Ceukok	0	0	0	0
34. Gani	0	0	0	0
35. Bueng Ceukok	0	0	0	0
36. Teubang Phuy	0	0	1	0
37. Ateuk Lueng le	0	0	0	0
38. Ateuk Anggok	0	0	0	0
39. Bakoy	0	0	0	0
40. Meunasah Manyang Lam Garot	0	0	0	0
41. Meunasah Tutong	0	0	0	0
42. Meunasah Deyah	0	0	0	0
43. Jurong Peujera	0	0	0	0
44. Pantee	0	0	0	0
45. Bineh Blang	0	0	0	0
46. Reuloh	0	0	0	0
47. Tanjong	0	0	0	0
48. Meunasah Manyang Pagar Air	0	0	0	0
49. Santan	0	0	0	0
50. Meunasah Krueng	0	0	0	0
Ingin Jaya	2	0	2	0

Lanjutan Tabel/*Continued Table 4.4.2*

Desa/Kelurahan Village/Kelurahan	Angin Puyuh/ Puting Beliung/ Topan Tornado/Typhoon	Gelombang Pasang Tidal Wave	Abrasi Abrasion
(1)	(10)	(11)	(12)
01. Kayee Lee	0	0	0
02. Lamteungoh	0	0	0
03. Leubok Sukon	0	0	0
04. Lubok Gapuy	0	0	0
05. Lamdaya	0	0	0
06. Lam Ue	0	0	0
07. Paleuh Blang	0	0	0
08. Paleuh Pulo	0	0	0
09. Lambada	0	0	0
10. Lamcot	0	0	0
11. Lampreh Lam Jampok	0	0	0
12. Lamsinyeu	0	0	0
13. Cot Mentiwan	0	0	0
14. Cot Alue	0	0	0
15. Cot Gud	0	0	0
16. Cot Bada	0	0	0
17. Cot Suruy	0	0	0
18. Ajee Cut	0	0	0
19. Ajee Rayeuk	0	0	0
20. Dham Pulo	0	0	0
21. Pasie Lubuk	0	0	0
22. Ujong XII	0	0	0
23. Lampreh Lamteungoh	0	0	0
24. Bada	0	0	0
25. Lambaro	0	0	0

Lanjutan Tabel/*Continued Table 4.4.2*

Desa/Kelurahan Village/Kelurahan	Angin Puyuh/ Puting Beliung/ Topan Tornado/Typhoon	Gelombang Pasang Tidal Wave	Abrasi Abrasion
(1)	(10)	(11)	(12)
26. Kalut	0	0	0
27. Meunasah Manyet	0	0	0
28. Ajee Pagar Air	0	0	0
29. Lubok Batee	0	0	0
30. Siron	0	0	0
31. Meunasah Baro	0	0	0
32. Pasie Lamgarot	0	0	0
33. Dham Ceukok	0	0	0
34. Gani	0	0	0
35. Bueng Ceukok	0	0	0
36. Teubang Phuy	0	0	0
37. Ateuk Lueng le	0	0	0
38. Ateuk Anggok	0	0	0
39. Bakoy	0	0	0
40. Meunasah Manyang Lam Garot	0	0	0
41. Meunasah Tutong	0	0	0
42. Meunasah Deyah	0	0	0
43. Jurong Peujera	0	0	0
44. Pantee	0	0	0
45. Bineh Blang	0	0	0
46. Reuloh	0	0	0
47. Tanjong	0	0	0
48. Meunasah Manyang Pagar Air	0	0	0
49. Santan	0	0	0
50. Meunasah Krueng	0	0	0
Ingin Jaya	0	0	0

Catatan/Note: Podes tidak dilaksanakan tahun 2023/*Podes was not conducted in 2023*

Sumber/Source: BPS, Pendataan Potensi Desa (Podes) 2021/*BPS-Statistics Indonesia, Village Potential Data Collecting 2021*

Tabel
Table 4.4.3

Banyaknya Korban Jiwa Akibat Bencana Alam Menurut Desa/Kelurahan dan Jenis Bencana Alam di Kecamatan Ingin Jaya, 2021
Number of Fatalities Due to Natural Disasters by Villages/ Kelurahan and Type of Natural Disaster in Ingin Jaya District, 2021

Desa/Kelurahan Village/Kelurahan	Gempa Bumi Earthquake	Tsunami Tsunami	Gunung Meletus Volcanic Eruption	Tanah Longsor Landslide
(1)	(2)	(3)	(4)	(5)
01. Kayee Lee	0	0	0	0
02. Lamteungoh	0	0	0	0
03. Leubok Sukon	0	0	0	0
04. Lubok Gapuy	0	0	0	0
05. Lamdaya	0	0	0	0
06. Lam Ue	0	0	0	0
07. Paleuh Blang	0	0	0	0
08. Paleuh Pulo	0	0	0	0
09. Lambada	0	0	0	0
10. Lamcot	0	0	0	0
11. Lampreh Lam Jampok	0	0	0	0
12. Lamsinyeu	0	0	0	0
13. Cot Mentiwan	0	0	0	0
14. Cot Alue	0	0	0	0
15. Cot Gud	0	0	0	0
16. Cot Bada	0	0	0	0
17. Cot Suruy	0	0	0	0
18. Ajee Cut	0	0	0	0
19. Ajee Rayeuk	0	0	0	0
20. Dham Pulo	0	0	0	0
21. Pasie Lubuk	0	0	0	0
22. Ujong XII	0	0	0	0
23. Lampreh Lamteungoh	0	0	0	0
24. Bada	0	0	0	0
25. Lambaro	0	0	0	0

Lanjutan Tabel/*Continued Table 4.4.3*

Desa/Kelurahan <i>Village/Kelurahan</i>	Gempa Bumi <i>Earthquake</i>	Tsunami <i>Tsunami</i>	Gunung Meletus <i>Volcanic Eruption</i>	Tanah Longsor <i>Landslide</i>
(1)	(2)	(3)	(4)	(5)
26. Kalut	0	0	0	0
27. Meunasah Manyet	0	0	0	0
28. Ajee Pagar Air	0	0	0	0
29. Lubok Batee	0	0	0	0
30. Siron	0	0	0	0
31. Meunasah Baro	0	0	0	0
32. Pasié Lamgarot	0	0	0	0
33. Dham Ceukok	0	0	0	0
34. Gani	0	0	0	0
35. Bueng Ceukok	0	0	0	0
36. Teubang Phuy	0	0	0	0
37. Ateuk Lueng le	0	0	0	0
38. Ateuk Anggok	0	0	0	0
39. Bakoy	0	0	0	0
40. Meunasah Manyang Lam Garot	0	0	0	0
41. Meunasah Tutong	0	0	0	0
42. Meunasah Deyah	0	0	0	0
43. Jurong Peujera	0	0	0	0
44. Pantee	0	0	0	0
45. Bineh Blang	0	0	0	0
46. Reuloh	0	0	0	0
47. Tanjong	0	0	0	0
48. Meunasah Manyang Pagar Air	0	0	0	0
49. Santan	0	0	0	0
50. Meunasah Krueng	0	0	0	0
Ingin Jaya	0	0	0	0

Lanjutan Tabel/*Continued Table 4.4.3*

Desa/Kelurahan <i>Village/Kelurahan</i>	Banjir <i>Floods</i>	Banjir Bandang <i>Flash Floods</i>	Kekeringan <i>Drought</i>	Kebakaran Hutan dan Lahan <i>Forest and Land Fires</i>
(1)	(6)	(7)	(8)	(9)
01. Kayee Lee	0	0	0	0
02. Lamteungoh	0	0	0	0
03. Leubok Sukon	0	0	0	0
04. Lubok Gapuy	0	0	0	0
05. Lamdaya	0	0	0	0
06. Lam Ue	0	0	0	0
07. Paleuh Blang	0	0	0	0
08. Paleuh Pulo	0	0	0	0
09. Lambada	0	0	0	0
10. Lamcot	0	0	0	0
11. Lampreh Lam Jampok	0	0	0	0
12. Lamsinyeu	0	0	0	0
13. Cot Mentiwan	0	0	0	0
14. Cot Alue	0	0	0	0
15. Cot Gud	0	0	0	0
16. Cot Bada	0	0	0	0
17. Cot Suruy	0	0	0	0
18. Ajee Cut	0	0	0	0
19. Ajee Rayeuk	0	0	0	0
20. Dham Pulo	0	0	0	0
21. Pasie Lubuk	0	0	0	0
22. Ujong XII	0	0	0	0
23. Lampreh Lamteungoh	0	0	0	0
24. Bada	0	0	0	0
25. Lambaro	0	0	0	0

Lanjutan Tabel/*Continued Table* 4.4.3

Desa/Kelurahan <i>Village/Kelurahan</i>	Banjir <i>Floods</i>	Banjir Bandang <i>Flash Floods</i>	Kekeringan <i>Drought</i>	Kebakaran Hutan dan Lahan <i>Forest and Land Fires</i>
(1)	(6)	(7)	(8)	(9)
26. Kalut	0	0	0	0
27. Meunasah Manyet	0	0	1	0
28. Ajee Pagar Air	0	0	0	0
29. Lubok Batee	0	0	0	0
30. Siron	0	0	0	0
31. Meunasah Baro	0	0	0	0
32. Pasie Lamgarot	0	0	0	0
33. Dham Ceukok	0	0	0	0
34. Gani	0	0	0	0
35. Bueng Ceukok	0	0	0	0
36. Teubang Phuy	0	0	1	0
37. Ateuk Lueng le	0	0	0	0
38. Ateuk Anggok	0	0	0	0
39. Bakoy	0	0	0	0
40. Meunasah Manyang Lam Garot	0	0	0	0
41. Meunasah Tutong	0	0	0	0
42. Meunasah Deyah	0	0	0	0
43. Jurong Peujera	0	0	0	0
44. Pantee	0	0	0	0
45. Bineh Blang	0	0	0	0
46. Reuloh	0	0	0	0
47. Tanjong	0	0	0	0
48. Meunasah Manyang Pagar Air	0	0	0	0
49. Santan	0	0	0	0
50. Meunasah Krueng	0	0	0	0
Ingin Jaya	0	0	1	0

Lanjutan Tabel/Continued Table 4.4.3

Desa/Kelurahan Village/Kelurahan	Angin Puyuh/ Puting Beliung/ Topan Tornado/Typhoon	Gelombang Pasang Tidal Wave	Abrasi Abrasion
(1)	(10)	(11)	(12)
01. Kayee Lee	0	0	0
02. Lamteungoh	0	0	0
03. Leubok Sukon	0	0	0
04. Lubok Gapuy	0	0	0
05. Lamdaya	0	0	0
06. Lam Ue	0	0	0
07. Paleuh Blang	0	0	0
08. Paleuh Pulo	0	0	0
09. Lambada	0	0	0
10. Lamcot	0	0	0
11. Lampreh Lam Jampok	0	0	0
12. Lamsinyeu	0	0	0
13. Cot Mentiwan	0	0	0
14. Cot Alue	0	0	0
15. Cot Gud	0	0	0
16. Cot Bada	0	0	0
17. Cot Suruy	0	0	0
18. Ajee Cut	0	0	0
19. Ajee Rayeuk	0	0	0
20. Dham Pulo	0	0	0
21. Pasie Lubuk	0	0	0
22. Ujong XII	0	0	0
23. Lampreh Lamteungoh	0	0	0
24. Bada	0	0	0
25. Lambaro	0	0	0

Lanjutan Tabel/*Continued Table* 4.4.3

Desa/Kelurahan Village/Kelurahan	Angin Puyuh/ Puting Beliung/ Topan Tornado/Typhoon	Gelombang Pasang Tidal Wave	Abrasi Abrasion
(1)	(10)	(11)	(12)
26. Kalut	0	0	0
27. Meunasah Manyet	0	0	0
28. Ajee Pagar Air	0	0	0
29. Lubok Batee	0	0	0
30. Siron	0	0	0
31. Meunasah Baro	0	0	0
32. Pasie Lamgarot	0	0	0
33. Dham Ceukok	0	0	0
34. Gani	0	0	0
35. Bueng Ceukok	0	0	0
36. Teubang Phuy	0	0	0
37. Ateuk Lueng le	0	0	0
38. Ateuk Anggok	0	0	0
39. Bakoy	0	0	0
40. Meunasah Manyang Lam Garot	0	0	0
41. Meunasah Tutong	0	0	0
42. Meunasah Deyah	0	0	0
43. Jurong Peujera	0	0	0
44. Pantee	0	0	0
45. Bineh Blang	0	0	0
46. Reuloh	0	0	0
47. Tanjung	0	0	0
48. Meunasah Manyang Pagar Air	0	0	0
49. Santan	0	0	0
50. Meunasah Krueng	0	0	0
Ingin Jaya	0	0	0

Catatan/Note: Podas tidak dilaksanakan tahun 2023/*Podas was not conducted in 2023*

Sumber/Source: BPS, Pendataan Potensi Desa (Podas) 2021/*BPS-Statistics Indonesia, Village Potential Data Collecting 2021*

Tabel 4.4.4
Table

Keberadaan Fasilitas/Upaya Antisipasi/Mitigasi Bencana Alam Menurut Desa/Kelurahan di Kecamatan Ingin Jaya, 2021

Existence of Facilities/Efforts for Anticipation/Mitigation of Natural Disasters by Villages/Kelurahan by Villages/Kelurahan in Ingin Jaya District, 2021

Desa/Kelurahan <i>Village/Kelurahan</i>	Sistem Peringatan Dini Bencana Alam <i>Natural Disaster Early Warning System</i>	Sistem Peringatan Dini Khusus Tsunami <i>Tsunami Early Warning System</i>	Perlengkapan Keselamatan <i>Safety Equipment</i>
(1)	(2)	(3)	(4)
01. Kayee Lee	Tidak ada	Tidak ada	Tidak ada
02. Lamteungoh	Tidak ada	Tidak ada	Tidak ada
03. Leubok Sukon	Tidak ada	Tidak ada	Tidak ada
04. Lubok Gapuy	Tidak ada	Tidak ada	Tidak ada
05. Lamdaya	Tidak ada	Tidak ada	Tidak ada
06. Lam Ue	Tidak ada	Tidak ada	Tidak ada
07. Paleuh Blang	Tidak ada	Tidak ada	Tidak ada
08. Paleuh Pulo	Tidak ada	Tidak ada	Tidak ada
09. Lambada	Tidak ada	Tidak ada	Tidak ada
10. Lamcot	Tidak ada	Tidak ada	Tidak ada
11. Lampreh Lam Jampok	Tidak ada	Tidak ada	Tidak ada
12. Lamsinyeu	Tidak ada	Tidak ada	Tidak ada
13. Cot Mentiwan	Tidak ada	Tidak ada	Tidak ada
14. Cot Alue	Tidak ada	Tidak ada	Tidak ada
15. Cot Gud	Tidak ada	Tidak ada	Tidak ada
16. Cot Bada	Tidak ada	Tidak ada	Tidak ada
17. Cot Suruy	Tidak ada	Tidak ada	Tidak ada
18. Ajee Cut	Tidak ada	Tidak ada	Tidak ada
19. Ajee Rayeuk	Tidak ada	Tidak ada	Tidak ada
20. Dham Pulo	Tidak ada	Tidak ada	Tidak ada
21. Pasie Lubuk	Tidak ada	Tidak ada	Tidak ada
22. Ujong XII	Tidak ada	Tidak ada	Tidak ada
23. Lampreh Lamteungoh	Tidak ada	Tidak ada	Tidak ada
24. Bada	Tidak ada	Tidak ada	Tidak ada
25. Lambaro	Tidak ada	Tidak ada	Tidak ada

Lanjutan Tabel/*Continued Table 4.4.4*

Desa/Kelurahan Village/Kelurahan	Sistem Peringatan Dini Bencana Alam Natural Disaster Early Warning System	Sistem Peringatan Dini Khusus Tsunami Tsunami Early Warning System	Perlengkapan Keselamatan Safety Equipment
(1)	(2)	(3)	(4)
26. Kalut	Tidak ada	Tidak ada	Tidak ada
27. Meunasah Manyet	Tidak ada	Tidak ada	Tidak ada
28. Ajee Pagar Air	Tidak ada	Tidak ada	Tidak ada
29. Lubok Batee	Tidak ada	Tidak ada	Tidak ada
30. Siron	Tidak ada	Tidak ada	Tidak ada
31. Meunasah Baru	Tidak ada	Tidak ada	Tidak ada
32. Pasie Lamgarot	Tidak ada	Tidak ada	Ada
33. Dham Ceukok	Tidak ada	Tidak ada	Ada
34. Gani	Tidak ada	Tidak ada	Ada
35. Bueng Ceukok	Tidak ada	Tidak ada	Ada
36. Teubang Phuy	Tidak ada	Tidak ada	Tidak ada
37. Ateuk Lueng le	Tidak ada	Tidak ada	Tidak ada
38. Ateuk Anggok	Tidak ada	Tidak ada	Tidak ada
39. Bakoy	Tidak ada	Tidak ada	Tidak ada
40. Meunasah Manyang Lam Garot	Tidak ada	Tidak ada	Tidak ada
41. Meunasah Tutong	Tidak ada	Tidak ada	Tidak ada
42. Meunasah Deyah	Tidak ada	Tidak ada	Tidak ada
43. Jurong Peujera	Tidak ada	Tidak ada	Tidak ada
44. Pantee	Tidak ada	Tidak ada	Tidak ada
45. Bineh Blang	Tidak ada	Tidak ada	Tidak ada
46. Reuloh	Tidak ada	Tidak ada	Tidak ada
47. Tanjong	Tidak ada	Tidak ada	Tidak ada
48. Meunasah Manyang Pagar Air	Tidak ada	Tidak ada	Tidak ada
49. Santan	Tidak ada	Tidak ada	Tidak ada
50. Meunasah Krueng	Tidak ada	Tidak ada	Tidak ada
Ingin Jaya	0	0	4

Lanjutan Tabel/*Continued Table* 4.4.4

Desa/Kelurahan <i>Village/Kelurahan</i>	Rambu-Rambu dan Jalur Evakuasi Bencana <i>Sign and Evacuation Route</i>	Pembuatan, Perawatan, atau Normalisasi: Sungai, Kanal, Tanggul, Parit, Drainase, Waduk, Pantai, dll <i>Manufacture, Maintenance, or Normalization: Rivers, Canals, Embankment, etc</i>
(1)	(5)	(6)
01. Kayee Lee	Tidak ada	Tidak ada
02. Lamteungoh	Tidak ada	Tidak ada
03. Leubok Sukon	Tidak ada	Tidak ada
04. Lubok Gapuy	Tidak ada	Tidak ada
05. Lamdaya	Tidak ada	Tidak ada
06. Lam Ue	Tidak ada	Tidak ada
07. Paleuh Blang	Tidak ada	Tidak ada
08. Paleuh Pulo	Tidak ada	Tidak ada
09. Lambada	Tidak ada	Tidak ada
10. Lamcot	Tidak ada	Tidak ada
11. Lampreh Lam Jampok	Tidak ada	Tidak ada
12. Lamsinyeu	Tidak ada	Tidak ada
13. Cot Mentiwan	Tidak ada	Tidak ada
14. Cot Alue	Tidak ada	Tidak ada
15. Cot Gud	Tidak ada	Tidak ada
16. Cot Bada	Tidak ada	Tidak ada
17. Cot Suruy	Tidak ada	Tidak ada
18. Ajee Cut	Tidak ada	Tidak ada
19. Ajee Rayeuk	Tidak ada	Tidak ada
20. Dham Pulo	Tidak ada	Tidak ada
21. Paside Lubuk	Tidak ada	Tidak ada
22. Ujong XII	Tidak ada	Tidak ada
23. Lampreh Lamteungoh	Tidak ada	Tidak ada
24. Bada	Tidak ada	Tidak ada
25. Lambaro	Tidak ada	Tidak ada

Lanjutan Tabel/*Continued Table 4.4.4*

Desa/Kelurahan Village/Kelurahan	Rambu-Rambu dan Jalur Evakuasi Bencana Sign and Evacuation Route	Pembuatan, Perawatan, atau Normalisasi: Sungai, Kanal, Tanggul, Parit, Drainase, Waduk, Pantai, dll Manufacture, Maintenance, or Normalization: Rivers, Canals, Embankment, etc
(1)	(5)	(6)
26. Kalut	Tidak ada	Tidak ada
27. Meunasah Manyet	Tidak ada	Tidak ada
28. Ajee Pagar Air	Tidak ada	Tidak ada
29. Lubok Batee	Tidak ada	Tidak ada
30. Siron	Tidak ada	Tidak ada
31. Meunasah Baro	Tidak ada	Tidak ada
32. Pasie Lamgarot	Tidak ada	Tidak ada
33. Dham Ceukok	Tidak ada	Tidak ada
34. Gani	Tidak ada	Tidak ada
35. Bueng Ceukok	Tidak ada	Tidak ada
36. Teubang Phuy	Tidak ada	Ada
37. Ateuk Lueng le	Tidak ada	Tidak ada
38. Ateuk Anggok	Tidak ada	Tidak ada
39. Bakoy	Tidak ada	Tidak ada
40. Meunasah Manyang Lam Garot	Tidak ada	Tidak ada
41. Meunasah Tutong	Tidak ada	Tidak ada
42. Meunasah Deyah	Tidak ada	Ada
43. Jurong Peujera	Tidak ada	Tidak ada
44. Pantee	Tidak ada	Tidak ada
45. Bineh Blang	Tidak ada	Tidak ada
46. Reuloh	Tidak ada	Tidak ada
47. Tanjong	Tidak ada	Ada
48. Meunasah Manyang Pagar Air	Tidak ada	Tidak ada
49. Santan	Tidak ada	Ada
50. Meunasah Krueng	Tidak ada	Tidak ada
Ingin Jaya	0	4

Catatan/Note: Podes tidak dilaksanakan tahun 2023/*Podes was not conducted in 2023*

Sumber/Source: BPS, Pendataan Potensi Desa (Podes) 2021/*BPS-Statistics Indonesia, Village Potential Data Collecting 2021*

Tabel
Table 4.4.5

Banyaknya Desa/Kelurahan yang Memiliki Kelompok Kegiatan Olahraga Menurut Jenis Olahraga dan Ketersediaan Fasilitas/Lapangan Olahraga di Kecamatan Ingin Jaya, 2021

Number of Villages/Kelurahan Having Sport Activities Groups by Type of Sport and Availability of Sport Facilities/Fields in Ingin Jaya District, 2021

Jenis Olahraga <i>Type of Sport</i>	Kondisi Fasilitas/Lapangan Olahraga <i>Condition of Sport Facilities/Fields</i>			Tidak Ada Fasilitas/ Lapangan Olahraga <i>No Sport Facilities/ Fields</i>
	Baik	Rusak Sedang	Rusak Parah	
(1)	(2)	(3)	(4)	(5)
Sepak Bola/ <i>Soccer</i>	6	4	0	41
Bola Voli/ <i>Volley Ball</i>	17	1	0	31
Bulu Tangkis/ <i>Badminton</i>	11	2	0	38
Bola Basket/ <i>Basket Ball</i>	1	1	1	47
Tenis Lapangan/ <i>Court Tennis</i>	0	0	0	50
Tenis Meja/ <i>Table Tennis</i>	2	1	1	47
Futsal/ <i>Futsal</i>	6	0	0	45
Renang/ <i>Swimming</i>	0	0	0	50
Bela Diri/ <i>Martial Arts</i>	0	1	0	49
Bilyard/ <i>Billiards</i>	0	0	0	50
Fitnes, Aerobik, dll/ <i>Fitness, Aerobics, etc</i>	0	0	0	50
Lainnya/ <i>Others</i>	0	0	0	50

Catatan/Note: Podes tidak dilaksanakan tahun 2023/*Podes was not conducted in 2023*

Sumber/Source: BPS, Pendataan Potensi Desa (Podes) 2021/*BPS-Statistics Indonesia, Village Potential Data Collecting 2021*



BAB 5
PERTANIAN
AGRICULTURE

<https://www.bps.go.id>

ULASAN

Beberapa produk sayuran dan buah semusim yang dihasilkan di Kecamatan Ingin Jaya tahun 2023 di antaranya adalah cabai keriting dan bawang merah. Daru dua komoditas tersebut, produksi paling banyak adalah cabai keriting, dengan besar produksi sekitar 115 kuintal (kw).

Pada tahun 2023, tidak ada produksi tanaman biofarmaka yang tercatat di Kecamatan Ingin Jaya.

Beberapa komoditas tanaman buah-buahan tahunan yang diproduksi di Kecamatan Ingin Jaya adalah mangga dan rambutan. Komoditas yang paling banyak menghasilkan yaitu mangga sebesar 347 kuintal di tahun 2023. Angka ini cukup meningkat dibandingkan tahun 2022 dimana produksi mangga hanya sebanyak 216 kuintal. Namun, jika dibandingkan produksi tahun 2020, angka tersebut masih jauh lebih rendah karena pada tahun 2020 produksi mangga sebesar 1.599 kuintal.

DESCRIPTION

Several seasonal fruit and vegetable products produced in Ingin Jaya District in 2023 are curly chillies and shallots. From those two commodities, the highest production is curly chillies with amount of production 115 quintals (q).

In 2023, there was no production for medicinal plants which is recorded in Ingin Jaya District.

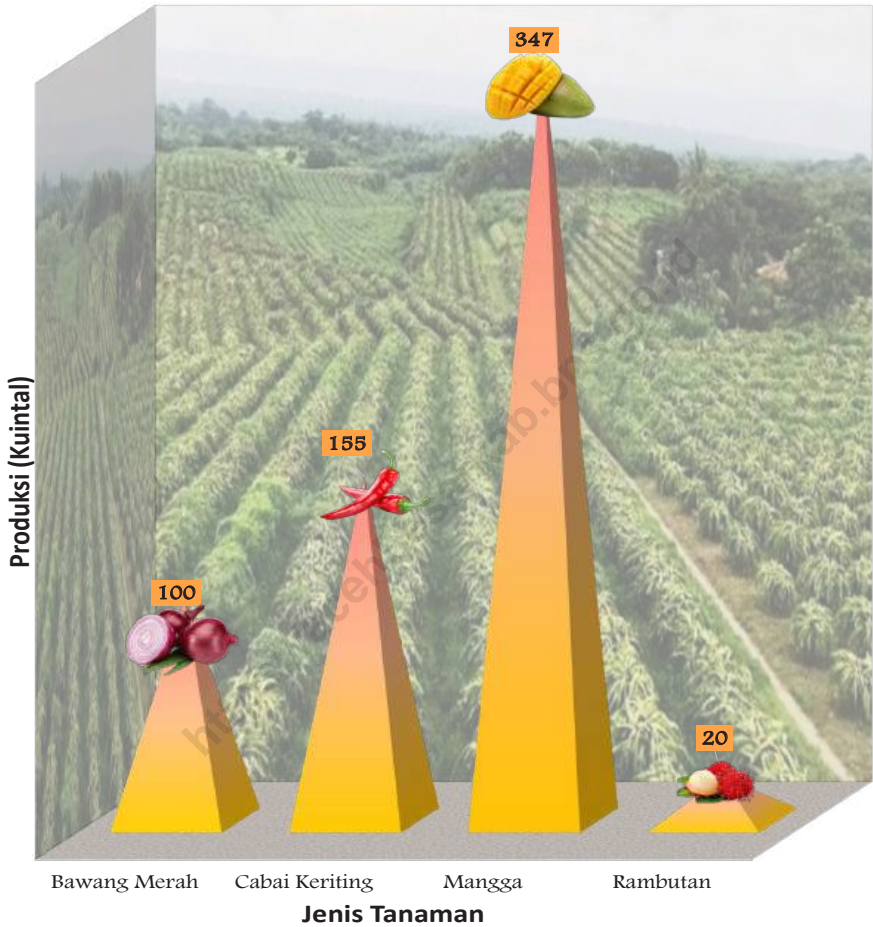
The several annual fruits produced in Ingin Jaya District are mango and rambutan. The highest production of annual fruits is mango by 347 quintals in 2023. This number increased compared to 2022 where mango production was only 216 quintals. However, when compared to production in 2020, this number is still much lower because in 2020 the mango production was 1,599 quintals.



Sumber: Badan Pusat Statistik, Statistik Pertanian Hortikultura SPH-SBS (diolah)/
Source: BPS-Statistics Indonesia, Agricultural Statistic for Horticulture SPH-SBS (processed)

Gambar 5.1
Figures

Luas Panen Tanaman Hortikultura di Kecamatan Ingin Jaya (Ha), 2023
Harvested Area of Horticultural Plants in Ingin Jaya District (Ha), 2023



Sumber: Badan Pusat Statistik, Statistik Pertanian Hortikultura SPH-SBS (diolah)/
 Source: BPS-Statistics Indonesia, Agricultural Statistic for Horticulture SPH-SBS (processed)

Gambar 5.2
Figures

Produksi Tanaman Hortikultura di Kecamatan Ingin Jaya (Kuintal), 2023
Production of Horticultural Plants in Ingin Jaya District (Quintal), 2023

Tabel
Table 5.1

Luas Panen Tanaman Sayuran dan Buah-buahan Semusim Menurut Jenis Tanaman di Kecamatan Ingin Jaya (ha), 2020–2023
Harvested Area of Seasonal Vegetables and Fruits by Kind of Plant in Ingin Jaya District (ha), 2020–2023

Jenis Tanaman Kind of Plants	2020	2021	2022	2023
(1)	(2)	(3)	(4)	(5)
Sayuran/Vegetables:				
1. Bawang Merah/ <i>Shallots</i>	2	-	-	-
2. Cabai Besar/TW/Teropong/ <i>Chili/Big Chili</i>	1	-	-	-
3. Cabai Keriting/ <i>Curly Chili</i>	-	-	1	1
4. Cabai Rawit/ <i>Chili/Cayenne Pepper</i>	-	1	-	-
5. Kentang/ <i>Potato</i>	-	-	-	-
6. Kubis/ <i>Cabbage</i>	-	-	-	-
7. Tomat/ <i>Tomato</i>	1	1	-	-
8. Bawang Putih/ <i>Garlic</i>	-	-	-	-
9. Bayam/ <i>Spinach</i>	1	2	1	1
10. Kacang Panjang/ <i>Long Beans</i>	3	1	1	1

Sumber/Source: Badan Pusat Statistik, Statistik Pertanian Hortikultura SPH-SBS/BPS-Statistics Indonesia, *Agricultural Statistic for Horticulture SPH-SBS*

Tabel 5.2
Table

Produksi Tanaman Sayuran dan Buah-buahan Semusim Menurut Jenis Tanaman di Kecamatan Ingin Jaya (kuintal), 2020–2023
Production of Seasonal Vegetables and Fruits by Kind of Plant in Ingin Jaya District (quintal), 2020–2023

Jenis Tanaman <i>Kind of Plants</i>	2020	2021	2022	2023
(1)	(2)	(3)	(4)	(5)
Sayuran/Vegetables:				
1. Bawang Merah/ <i>Shallots</i>	160	-	-	100
2. Cabai Besar/TW/Teropong/ <i>Chili/Big Chili</i>	50	-	-	-
3. Cabai Keriting/ <i>Curly Chili</i>	-	-	80	155
4. Cabai Rawit/ <i>Chili/Cayenne Pepper</i>	-	65	-	-
5. Kentang/ <i>Potato</i>	-	-	-	-
6. Kubis/ <i>Cabbage</i>	-	-	-	-
7. Tomat/ <i>Tomato</i>	150	150	-	-
8. Bawang Putih/ <i>Garlic</i>	-	-	-	-
9. Bayam/ <i>Spinach</i>	35	60	40	-
10. Kacang Panjang/ <i>Long Beans</i>	380	85	90	-

Sumber/Source: Badan Pusat Statistik, Statistik Pertanian Hortikultura SPH-SBS/BPS-Statistics Indonesia, Agricultural Statistic for Horticulture SPH-SBS

Tabel
Table 5.3

**Luas Panen Tanaman Biofarmaka Menurut Jenis Tanaman
di Kecamatan Ingin Jaya (m²), 2020–2023**
**Harvested Area of Medicinal Plants by Kind of Plant in Ingin
Jaya District (m²), 2020–2023**

Jenis Tanaman Kind of Plants	2020	2021	2022	2023
(1)	(2)	(3)	(4)	(5)
1. Jahe/ <i>Ginger</i>	-	-	10 000	-
2. Laos/ <i>LengkuasGalanga</i>	-	-	-	-
3. Kencur/ <i>East Indian Galangal</i>	-	-	-	-
4. Kunyit/ <i>Turmeric</i>	-	-	-	-
5. Jeruk Nipis/ <i>Lime</i>	-	-	-	-
6. Serai/ <i>Lemongrass</i>	-	-	-	-

Sumber/Source: Badan Pusat Statistik, Statistik Pertanian Hortikultura SPH-SBS/BPS-Statistics Indonesia, Agricultural Statistic for Horticulture SPH-SBS

Tabel 5.4
Table

Produksi Tanaman Biofarmaka Menurut Jenis Tanaman di Kecamatan Ingin Jaya (kg), 2020–2023
Production of Medicinal Plants by Kind of Plant in Ingin Jaya District (kg), 2020–2023

Jenis Tanaman Kind of Plants	2020	2021	2022	2023
(1)	(2)	(3)	(4)	(5)
1. Jahe/ <i>Ginger</i>	-	-	26 800	-
2. Laos/ <i>Lengkuas Galanga</i>	-	-	-	-
3. Kencur/ <i>East Indian Galangal</i>	-	-	-	-
4. Kunyit/ <i>Turmeric</i>	-	-	-	-
5. Jeruk Nipis/ <i>Lime</i>	-	-	-	-
6. Serai/ <i>Lemongrass</i>	-	-	-	-

Sumber/Source: Badan Pusat Statistik, Statistik Pertanian Hortikultura SPH-SBS/BPS-Statistics Indonesia, Agricultural Statistic for Horticulture SPH-SBS

Tabel
Table 5.5

**Luas Panen Tanaman Hias Menurut Jenis Tanaman di
Kecamatan Ingin Jaya (m²), 2020–2023**
*Harvested Area of Ornamental Plants by Kind of Plant in
Ingin Jaya District (m²), 2020–2023*

Jenis Tanaman <i>Kind of Plants</i>	2020	2021	2022	2023
(1)	(2)	(3)	(4)	(5)
Anggrek Pot/ <i>Pot Orchid</i>	-	-	-	-
Anggrek Potong/ <i>Cut Orchid</i>	-	-	-	-
Krisan/ <i>Chrysantemum</i>	-	-	-	-
Mawar/ <i>Rose</i>	-	-	-	-
Sedap Malam/ <i>Tuberose</i>	-	-	-	-

Sumber/*Source*: Badan Pusat Statistik, Statistik Pertanian Hortikultura SPH-TH/*BPS-Statistics Indonesia, Agricultural Statistik for Horticulture SPH-TH*

Tabel
Table 5.6

**Produksi Tanaman Hias Menurut Jenis Tanaman di
Kecamatan Ingin Jaya (tangkai), 2020–2023**
*Production of Ornamental Plants by Kind of Plant in Ingin
Jaya District (stalks), 2020–2023*

Jenis Tanaman <i>Kind of Plants</i>	2020	2021	2022	2023
(1)	(2)	(3)	(4)	(5)
Anggrek Pot/ <i>Pot Orchid</i>	-	-	-	-
Anggrek Potong/ <i>Cut Orchid</i>	-	-	-	-
Krisan/ <i>Chrysantemum</i>	-	-	-	-
Mawar/ <i>Rose</i>	-	-	-	-
Sedap Malam/ <i>Tuberose</i>	-	-	-	-

Sumber/*Source*: Badan Pusat Statistik, Statistik Pertanian Hortikultura SPH-TH/BPS-Statistics Indonesia, *Agricultural Statistik for Horticulture SPH-TH*

Tabel
Table 5.7

Produksi Buah-Buahan dan Sayuran Tahunan Menurut Jenis Tanaman di Kecamatan Ingin Jaya (kuintal), 2020–2023
Production of Annual Fruits and Vegetables by Kind of Plant in Ingin Jaya District (quintal), 2020–2023

Jenis Tanaman <i>Kind of Plants</i>	2020	2021	2022	2023
(1)	(2)	(3)	(4)	(5)
Buah–Buahan/Fruits:				
1. Mangga/ <i>Mango</i>	1 599	37	216	347
2. Durian/ <i>Durian</i>	-	-	-	-
3. Jeruk Siam/ <i>Orange/Tangerine</i>	-	-	-	-
4. Pisang/ <i>Banana</i>	3	4	-	-
5. Pepaya/ <i>Papaya</i>	10	-	2	-
6. Salak/ <i>Snakefruit</i>	-	-	-	-
7. Rambutan/ <i>Rambutan</i>	7	-	20	20
8. Duku/Langsar/ <i>Kokosan/ Duku</i>	5	-	-	-

Sumber/Source: Badan Pusat Statistik, Statistik Pertanian Hortikultura SPH-SBS/BPS-Statistics Indonesia, Agricultural Statistic for Horticulture SPH-SBS



BAB 6

PARIWISATA, TRANSPORTASI, DAN KOMUNIKASI

TOURISM, TRANSPORTATION, AND COMMUNICATION

6.1 PARIWISATA TOURISM

Tabel 6.1.1 Jumlah Sarana Akomodasi Menurut Desa/Kelurahan dan Jenis Akomodasi di Kecamatan Ingin Jaya, 2021
Number of Accomodation Facilities by Villages/Kelurahan and Type of Accomodation in Ingin Jaya District, 2021

Desa/Kelurahan <i>Village/Kelurahan</i>	Hotel <i>Hotel</i>	Penginapan <i>Inn</i>
(1)	(2)	(3)
01. Kayee Lee	0	0
02. Lamteungoh	0	0
03. Lubuk Sukon	0	0
04. Lubuk Gapuy	0	0
05. Lamdaya	0	0
06. Lam Ue	0	0
07. Paleuh Blang	0	0
08. Paleuh Pulo	0	0
09. Lambada	0	0
10. Lamcot	0	0
11. Lampreh Lamjampok	0	0
12. Lam Sinyeu	0	0
13. Cot Mentiwan	0	0
14. Cot Alue	0	0
15. Cot Gud	0	0
16. Cot Bada	0	0
17. Cot Suruy	0	0
18. Ajee Cut	0	0
19. Ajee Rayeuk	0	0
20. Dham Pulo	0	0
21. Pasie Lubuk	0	0
22. Ujong XII	0	0
23. Lampreh Lamteungoh	0	0
24. Bada	0	0
25. Lambaro	1	0

Lanjutan Tabel/*Continued Table* 6.1.1

Desa/Kelurahan Village/Kelurahan	Hotel Hotel	Penginapan Inn
(1)	(2)	(3)
26. Kalut	0	0
27. Meunasah Manyet	0	0
28. Ajee Pagar Air	0	0
29. Lubok Batee	0	0
30. Siron	1	0
31. Meunasah Baro	0	0
32. Pasie Lamgarot	0	0
33. Dham Ceukok	0	0
34. Gani	0	0
35. Bueng Ceukok	0	0
36. Teubang Phuy	0	0
37. Ateuk Lueng le	0	0
38. Ateuk Anggok	0	0
39. Bakoy	0	0
40. Meunasah Manyang Lamgarot	0	0
41. Meunasah Tutong	0	0
42. Meunasah Deyah	0	0
43. Jurong Peujeura	0	0
44. Pantee	0	0
45. Bineh Blang	0	0
46. Reuloh	0	0
47. Tanjong	0	0
48. Meunasah Manyang Pagar Air	1	0
49. Santan	0	0
50. Meunasah Krueng	0	0
Kecamatan Ingin Jaya	3	0

Catatan/Note: Podes tidak dilaksanakan di tahun 2022/Podes was not conducted in 2022.

Sumber/Source: BPS, Pendataan Potensi Desa (Podes) 2021/BPS-Statistics Indonesia, Village Potential Data Collecting 2021

6.2 TRANSPORTASI TRANSPORTATION

Tabel
Table 6.2.1

Prasarana dan Sarana Transportasi Antar Desa/Kelurahan Menurut Desa/Kelurahan di Kecamatan Ingin Jaya, 2021
Inter-Villages/Kelurahan Transportation Infrastructure and Facilities by Villages/Kelurahan in Ingin Jaya District, 2021

Desa/Kelurahan <i>Village/Kelurahan</i>	Jenis Prasarana Transportasi <i>Type of Transportation Infrastructure</i>	Keberadaan Angkutan Umum <i>Availability of Public Transportation</i>
(1)	(2)	(3)
01. Kayee Lee	Darat	Tidak ada angkutan umum
02. Lamteungoh	Darat	Ada, dengan trayek tetap
03. Lubuk Sukon	Darat	Tidak ada angkutan umum
04. Lubuk Gapuy	Darat	Tidak ada angkutan umum
05. Lamdaya	Darat	Tidak ada angkutan umum
06. Lam Ue	Darat	Tidak ada angkutan umum
07. Paleuh Blang	Darat	Tidak ada angkutan umum
08. Paleuh Pulo	Darat	Tidak ada angkutan umum
09. Lambada	Darat	Tidak ada angkutan umum
10. Lamcot	Darat	Tidak ada angkutan umum
11. Lampreh Lamjampok	Darat	Tidak ada angkutan umum
12. Lam Sinyeu	Darat	Tidak ada angkutan umum
13. Cot Mentawan	Darat	Tidak ada angkutan umum
14. Cot Alue	Darat	Tidak ada angkutan umum
15. Cot Gud	Darat	Tidak ada angkutan umum
16. Cot Bada	Darat	Tidak ada angkutan umum
17. Cot Suruy	Darat	Ada, tanpa trayek tetap
18. Ajee Cut	Darat	Ada, tanpa trayek tetap
19. Ajee Rayeuk	Darat	Tidak ada angkutan umum
20. Dham Pulo	Darat	Tidak ada angkutan umum
21. Pasie Lubuk	Darat	Tidak ada angkutan umum
22. Ujong XII	Darat	Ada, dengan trayek tetap
23. Lampreh Lamteungoh	Darat	Ada, dengan trayek tetap
24. Bada	Darat	Ada, dengan trayek tetap
25. Lambaro	Darat	Ada, dengan trayek tetap

Lanjutan Tabel/*Continued Table* 6.2.1

Desa/Kelurahan <i>Village/Kelurahan</i>	Jenis Prasarana Transportasi <i>Type of Transportation Infrastructure</i>	Keberadaan Angkutan Umum <i>Availability of Public Transportation</i>
(1)	(2)	(3)
26. Kalut	Darat	Tidak ada angkutan umum
27. Meunasah Manyet	Darat	Ada, dengan trayek tetap
28. Ajee Pagar Air	Darat	Tidak ada angkutan umum
29. Lubok Batee	Darat	Ada, dengan trayek tetap
30. Siron	Darat	Ada, dengan trayek tetap
31. Meunasah Baro	Darat	Tidak ada angkutan umum
32. Pasie Lamgarot	Darat	Tidak ada angkutan umum
33. Dham Ceukok	Darat	Tidak ada angkutan umum
34. Gani	Darat	Ada, dengan trayek tetap
35. Bueng Ceukok	Darat	Ada, dengan trayek tetap
36. Teubang Phuy	Darat	Tidak ada angkutan umum
37. Ateuk Lueng le	Darat	Tidak ada angkutan umum
38. Ateuk Anggok	Darat	Tidak ada angkutan umum
39. Bakoy	Darat	Tidak ada angkutan umum
40. Meunasah Manyang Lamgarot	Darat	Tidak ada angkutan umum
41. Meunasah Tutong	Darat	Ada, tanpa trayek tetap
42. Meunasah Deyah	Darat	Ada, dengan trayek tetap
43. Jurong Peujeura	Darat	Ada, tanpa trayek tetap
44. Pantee	Darat	Ada, tanpa trayek tetap
45. Bineh Blang	Darat	Ada, tanpa trayek tetap
46. Reuloh	Darat	Ada, dengan trayek tetap
47. Tanjung	Darat	Ada, tanpa trayek tetap
48. Meunasah Manyang Pagar Air	Darat	Ada, dengan trayek tetap
49. Santan	Darat	Ada, tanpa trayek tetap
50. Meunasah Krueng	Darat	Ada, dengan trayek tetap

Lanjutan Tabel/*Continued Table 6.2.1*

Desa/Kelurahan Village/Kelurahan	Jenis Permukaan Jalan Darat Terluas Type of The Widest Road Surface	Dapat Dilalui Kendaraan Bermotor Roda 4 atau Lebih Passable by Vehicle with 4 or more Wheels
(1)	(2)	(3)
01. Kayee Lee	Aspal/Beton	Sepanjang tahun
02. Lamteungoh	Aspal/Beton	Sepanjang tahun
03. Lubuk Sukon	Diperkeras (kerikil, batu, dll)	Sepanjang tahun
04. Lubuk Gapuy	Aspal/Beton	Sepanjang tahun
05. Lamdaya	Aspal/Beton	Sepanjang tahun
06. Lam Ue	Aspal/Beton	Sepanjang tahun
07. Paleuh Blang	Aspal/Beton	Sepanjang tahun
08. Paleuh Pulo	Aspal/Beton	Sepanjang tahun
09. Lambada	Aspal/Beton	Sepanjang tahun
10. Lamcot	Aspal/Beton	Sepanjang tahun
11. Lampreh Lamjampok	Aspal/Beton	Sepanjang tahun
12. Lam Sinyeu	Aspal/Beton	Sepanjang tahun
13. Cot Mentiwan	Aspal/Beton	Sepanjang tahun
14. Cot Alue	Aspal/Beton	Sepanjang tahun
15. Cot Gud	Aspal/Beton	Sepanjang tahun
16. Cot Bada	Aspal/Beton	Sepanjang tahun
17. Cot Suruy	Aspal/Beton	Sepanjang tahun
18. Ajee Cut	Aspal/Beton	Sepanjang tahun
19. Ajee Rayeuk	Aspal/Beton	Sepanjang tahun
20. Dham Pulo	Aspal/Beton	Sepanjang tahun
21. Pasie Lubuk	Aspal/Beton	Sepanjang tahun
22. Ujong XII	Aspal/Beton	Sepanjang tahun
23. Lampreh Lamteungoh	Aspal/Beton	Sepanjang tahun
24. Bada	Aspal/Beton	Sepanjang tahun
25. Lambaro	Aspal/Beton	Sepanjang tahun

Lanjutan Tabel/*Continued Table* 6.2.1

Desa/Kelurahan <i>Village/Kelurahan</i>	Jenis Permukaan Jalan Darat Terluas <i>Type of The Widest Road</i> <i>Surface</i>	Dapat Dilalui Kendaraan Bermotor Roda 4 atau Lebih <i>Passable by Vehicle with 4 or</i> <i>more Wheels</i>
(1)	(2)	(3)
26. Kalut	Aspal/Beton	Sepanjang tahun
27. Meunasah Manyet	Aspal/Beton	Sepanjang tahun
28. Ajee Pagar Air	Aspal/Beton	Sepanjang tahun
29. Lubok Batee	Aspal/Beton	Sepanjang tahun
30. Siron	Aspal/Beton	Sepanjang tahun
31. Meunasah Baru	Aspal/Beton	Sepanjang tahun
32. Pasie Lamgarot	Aspal/Beton	Sepanjang tahun
33. Dham Ceukok	Aspal/Beton	Sepanjang tahun
34. Gani	Aspal/Beton	Sepanjang tahun
35. Bueng Ceukok	Diperkeras (kerikil, batu, dll)	Sepanjang tahun
36. Teubang Phuy	Aspal/Beton	Sepanjang tahun
37. Ateuk Lueng le	Aspal/Beton	Sepanjang tahun
38. Ateuk Anggok	Aspal/Beton	Sepanjang tahun
39. Bakoy	Aspal/Beton	Sepanjang tahun
40. Meunasah Manyang Lamgarot	Aspal/Beton	Sepanjang tahun
41. Meunasah Tutong	Aspal/Beton	Sepanjang tahun
42. Meunasah Deyah	Aspal/Beton	Sepanjang tahun
43. Jurong Peujeura	Aspal/Beton	Sepanjang tahun
44. Pantee	Aspal/Beton	Sepanjang tahun
45. Bineh Blang	Aspal/Beton	Sepanjang tahun
46. Reuloh	Aspal/Beton	Sepanjang tahun
47. Tanjong	Aspal/Beton	Sepanjang tahun
48. Meunasah Manyang Pagar Air	Aspal/Beton	Sepanjang tahun
49. Santan	Aspal/Beton	Sepanjang tahun
50. Meunasah Krueng	Aspal/Beton	Sepanjang tahun

Catatan/Note: Podes tidak dilaksanakan di tahun 2022/Podes was not conducted in 2022.

Sumber/Source: BPS, Pendataan Potensi Desa (Podes) 2021/BPS-Statistics Indonesia, Village Potential Data Collecting 2021

6.3 KOMUNIKASI COMMUNICATION

Tabel 6.3.1 Keberadaan Kantor Pos/Pos Pembantu/Rumah Pos, Pos Keliling, dan Perusahaan/Agen Jasa Ekspedisi Swasta Menurut Desa/Kelurahan di Kecamatan Ingin Jaya, 2021
Table *Number of Post Office/Subsidiary of Post Office, Mobile Portal Service, Private Expedition Service Company by Villages/Kelurahan in Ingin Jaya District, 2021*

Desa/Kelurahan <i>Village/Kelurahan</i>	Kantor Pos/Pos Pembantu/Rumah Pos <i>Post Office/Subsidiary of Post Office</i>	Pos Keliling <i>Mobile Portal Service</i>	Perusahaan/Agen Jasa Ekspedisi Swasta <i>Private Expedition Service Company</i>
(1)	(2)	(3)	(4)
01. Kayee Lee	Tidak ada	Tidak ada	Tidak ada
02. Lamteungoh	Tidak ada	Tidak ada	Tidak ada
03. Lubuk Sukon	Tidak ada	Tidak ada	Tidak ada
04. Lubuk Gapuy	Tidak ada	Tidak ada	Tidak ada
05. Lamdaya	Tidak ada	Tidak ada	Tidak ada
06. Lam Ue	Tidak ada	Tidak ada	Tidak ada
07. Paleuh Blang	Tidak ada	Tidak ada	Tidak ada
08. Paleuh Pulo	Tidak ada	Tidak ada	Tidak ada
09. Lambada	Tidak ada	Tidak ada	Tidak ada
10. Lamcot	Tidak ada	Tidak ada	Tidak ada
11. Lampreh Lamjampok	Tidak ada	Tidak ada	Tidak ada
12. Lam Sinyeu	Tidak ada	Tidak ada	Tidak ada
13. Cot Mentiwan	Tidak ada	Tidak ada	Tidak ada
14. Cot Alue	Tidak ada	Tidak ada	Tidak ada
15. Cot Gud	Tidak ada	Tidak ada	Tidak ada
16. Cot Bada	Tidak ada	Tidak ada	Tidak ada
17. Cot Suruy	Tidak ada	Tidak ada	Tidak ada
18. Ajee Cut	Tidak ada	Tidak ada	Tidak ada
19. Ajee Rayeuk	Tidak ada	Tidak ada	Tidak ada
20. Dham Pulo	Tidak ada	Tidak ada	Tidak ada
21. Pasie Lubuk	Tidak ada	Tidak ada	Tidak ada
22. Ujong XII	Tidak ada	Tidak ada	Tidak ada

Desa/Kelurahan Village/Kelurahan	Kantor Pos/Pos Pembantu/Rumah Pos Post Office/Subsidiary of Post Office	Pos Keliling Mobile Portal Service	Perusahaan/Agen Jasa Ekspedisi Swasta Private Expedition Service Company
(1)	(2)	(3)	(4)
23. Lampreh Lamteungoh	Tidak ada	Tidak ada	Tidak ada
24. Bada	Tidak ada	Tidak ada	Tidak ada
25. Lambaro	Tidak ada	Tidak ada	Tidak ada
26. Kalut	Beroperasi	Beroperasi	Tidak ada
27. Meunasah Manyet	Tidak ada	Tidak ada	Tidak ada
28. Ajee Pagar Air	Tidak ada	Tidak ada	Tidak ada
29. Lubok Batee	Beroperasi	Tidak ada	Tidak ada
30. Siron	Tidak ada	Ada	Tidak ada
31. Meunasah Baro	Tidak ada	Tidak ada	Tidak ada
32. Pasie Lamgarot	Tidak ada	Tidak ada	Tidak ada
33. Dham Ceukok	Tidak ada	Tidak ada	Tidak ada
34. Gani	Tidak ada	Tidak ada	Tidak ada
35. Bueng Ceukok	Tidak ada	Tidak ada	Tidak ada
36. Teubang Phuy	Tidak ada	Ada	Tidak ada
37. Ateuk Lueng le	Tidak ada	Tidak ada	Tidak ada
38. Ateuk Anggok	Tidak ada	Tidak ada	Tidak ada
39. Bakoy	Tidak ada	Tidak ada	Tidak ada
40. Meunasah Manyang Lamgarot	Tidak ada	Tidak ada	Tidak ada
41. Meunasah Tutong	Tidak ada	Ada	Tidak ada
42. Meunasah Deyah	Tidak ada	Ada	Tidak ada
43. Jurong Peujeura	Tidak ada	Tidak ada	Tidak ada
44. Pantee	Tidak ada	Ada	Tidak beroperasi
45. Bineh Blang	Tidak ada	Ada	Tidak ada
46. Reuloh	Tidak ada	Ada	Tidak ada
47. Tanjong	Tidak ada	Ada	Tidak ada
48. Meunasah Manyang Pagar Air	Tidak ada	Ada	Beroperasi
49. Santan	Tidak ada	Ada	Tidak ada
50. Meunasah Krueng	Tidak ada	Ada	Tidak ada

Catatan/Note: Podes tidak dilaksanakan di tahun 2022/Podes was not conducted in 2022.

Sumber/Source: BPS, Pendataan Potensi Desa (Podes) 2021/BPS-Statistics Indonesia, Village Potential Data Collecting 2021

Tabel
Table 6.3.2

Jumlah Menara Telepon seluler dan Operator Layanan Komunikasi Telepon Seluler Menurut Desa/Kelurahan di Kecamatan Ingin Jaya, 2021
Number of Base Transceiver Station (BTS) and Cellular Phone Communication Service Operators by Villages/Kelurahan in Ingin Jaya District, 2021

Desa/Kelurahan Village/Kelurahan	Jumlah Menara Telepon seluler Number of Base Transceiver Station (BTS)	Jumlah Operator Layanan Komunikasi Telepon Seluler Cellular Phone Communication Service Operators
(1)	(2)	(3)
01. Kayee Lee	1	5
02. Lamteungoh	1	5
03. Lubuk Sukon	1	5
04. Lubuk Gapuy	1	5
05. Lamdaya	0	5
06. Lam Ue	0	6
07. Paleuh Blang	1	5
08. Paleuh Pulo	0	5
09. Lambada	0	5
10. Lamcot	0	5
11. Lampreh Lamjampok	0	5
12. Lam Sinyeu	0	6
13. Cot Mentiwan	0	4
14. Cot Alue	0	2
15. Cot Gud	0	3
16. Cot Bada	1	3
17. Cot Suruy	0	3
18. Ajee Cut	1	3
19. Ajee Rayeuk	0	3
20. Dham Pulo	1	3
21. Pasie Lubuk	0	3
22. Ujong XII	0	5
23. Lampreh Lamteungoh	1	3
24. Bada	0	3
25. Lambaro	3	3

Lanjutan Tabel/*Continued Table* 6.3.1

Desa/Kelurahan <i>Village/Kelurahan</i>	Jumlah Menara Telepon seluler <i>Number of Base Transceiver Station (BTS)</i>	Jumlah Operator Layanan Komunikasi Telepon Seluler <i>Cellular Phone Communication Service Operators</i>
(1)	(2)	(3)
26. Kalut	0	3
27. Meunasah Manyet	1	5
28. Ajee Pagar Air	0	3
29. Lubok Batee	1	3
30. Siron	1	5
31. Meunasah Baro	1	4
32. Pasie Lamgarot	2	4
33. Dham Ceukok	0	4
34. Gani	1	4
35. Bueng Ceukok	2	4
36. Teubang Phuy	1	1
37. Ateuk Lueng le	0	4
38. Ateuk Anggok	0	4
39. Bakoy	0	4
40. Meunasah Manyang Lamgarot	0	4
41. Meunasah Tutong	0	4
42. Meunasah Deyah	0	4
43. Jurong Peujeura	0	4
44. Pantee	0	3
45. Bineh Blang	2	3
46. Reuloh	1	3
47. Tanjong	3	3
48. Meunasah Manyang Pagar Air	2	3
49. Santan	1	3
50. Meunasah Krueng	3	3
Ingin Jaya	34	192

Catatan/Note: Podes tidak dilaksanakan di tahun 2022/Podes was not conducted in 2022.

Sumber/Source: BPS, Pendataan Potensi Desa (Podes) 2021/BPS-Statistics Indonesia, Village Potential Data Collecting 2021

Tabel
Table 6.3.3

**Kekuatan Sinyal Telepon Seluler dan Jenis Sinyal Internet
Telepon Seluler Menurut Desa/Kelurahan di Kecamatan
Ingin Jaya, 2021**
*The Strenght of Cellular Phone Signal by Villages/Kelurahan
in Ingin Jaya District, 2021*

Desa/Kelurahan <i>Village/Kelurahan</i>	Kekuatan Sinyal Telepon Seluler <i>The Strenght of Cellular Phone Signal</i>	Jenis Sinyal Internet Telepon Seluler <i>Type of Cellular Phone Signal</i>
(1)	(2)	(3)
01. Kayee Lee	Sinyal Kuat	4G/LTE
02. Lamteungoh	Sinyal Kuat	4G/LTE
03. Lubuk Sukon	Sinyal Kuat	4G/LTE
04. Lubuk Gapuy	Sinyal Kuat	4G/LTE
05. Lamdaya	Sinyal Kuat	4G/LTE
06. Lam Ue	Sinyal Kuat	4G/LTE
07. Paleuh Blang	Sinyal Kuat	4G/LTE
08. Paleuh Pulo	Sinyal Kuat	4G/LTE
09. Lambada	Sinyal Kuat	4G/LTE
10. Lamcot	Sinyal Kuat	4G/LTE
11. Lampreh Lamjampok	Sinyal Kuat	4G/LTE
12. Lam Sinyeu	Sinyal Kuat	4G/LTE
13. Cot Mentiwan	Sinyal Kuat	4G/LTE
14. Cot Alue	Sinyal Kuat	4G/LTE
15. Cot Gud	Sinyal Kuat	4G/LTE
16. Cot Bada	Sinyal Kuat	4G/LTE
17. Cot Suruy	Sinyal Kuat	4G/LTE
18. Ajee Cut	Sinyal Kuat	4G/LTE
19. Ajee Rayeuk	Sinyal Kuat	4G/LTE
20. Dham Pulo	Sinyal Sangat Kuat	4G/LTE
21. Pasie Lubuk	Sinyal Kuat	4G/LTE
22. Ujong XII	Sinyal Kuat	4G/LTE
23. Lampreh Lamteungoh	Sinyal Kuat	4G/LTE
24. Bada	Sinyal Kuat	4G/LTE
25. Lambaro	Sinyal Kuat	4G/LTE

Lanjutan Tabel/*Continued Table* 6.3.2

Desa/Kelurahan Village/Kelurahan	Kekuatan Sinyal Telepon Seluler The Strength of Cellular Phone Signal	Jenis Sinyal Internet Telepon Seluler Type of Cellular Phone Signal
(1)	(2)	(3)
26. Kalut	Sinyal Kuat	4G/LTE
27. Meunasah Manyet	Sinyal Kuat	4G/LTE
28. Ajee Pagar Air	Sinyal Kuat	4G/LTE
29. Lubok Batee	Sinyal Kuat	4G/LTE
30. Siron	Sinyal Kuat	4G/LTE
31. Meunasah Baro	Sinyal Kuat	4G/LTE
32. Pasie Lamgarot	Sinyal Kuat	4G/LTE
33. Dham Ceukok	Sinyal Sangat Kuat	4G/LTE
34. Gani	Sinyal Kuat	4G/LTE
35. Bueng Ceukok	Sinyal Kuat	4G/LTE
36. Teubang Phuy	Sinyal Lemah	4G/LTE
37. Ateuk Lueng le	Sinyal Kuat	4G/LTE
38. Ateuk Anggok	Sinyal Kuat	4G/LTE
39. Bakoy	Sinyal Kuat	4G/LTE
40. Meunasah Manyang Lamgarot	Sinyal Kuat	4G/LTE
41. Meunasah Tutong	Sinyal Kuat	4G/LTE
42. Meunasah Deyah	Sinyal Kuat	4G/LTE
43. Jurong Peujeura	Sinyal Kuat	4G/LTE
44. Pantee	Sinyal Kuat	4G/LTE
45. Bineh Blang	Sinyal Kuat	4G/LTE
46. Reuloh	Sinyal Kuat	4G/LTE
47. Tanjong	Sinyal Kuat	4G/LTE
48. Meunasah Manyang Pagar Air	Sinyal Kuat	4G/LTE
49. Santan	Sinyal Kuat	4G/LTE
50. Meunasah Krueng	Sinyal Kuat	4G/LTE

Catatan/Note: Podes tidak dilaksanakan di tahun 2022/Podes was not conducted in 2022.

Sumber/Source: BPS, Pendataan Potensi Desa (Podes) 2021/BPS-Statistics Indonesia, Village Potential Data Collecting 2021



BAB 7

PERBANKAN, KOPERASI, DAN PERDAGANGAN

BANKING, COOPERATIVE, AND TRADE

ULASAN

Terdapat tiga jenis sarana lembaga keuangan bank di kecamatan Ingin Jaya yaitu bank umum pemerintah, bank umum swasta, dan bank perkreditan rakyat (BPR). Bank umum milik pemerintah ada 4 buah, bank umum swasta ada 3 buah, dan bank perkreditan rakyat ada 2 buah. Semua bank tersebut terletak di desa Lambaro.

Kecamatan Ingin Jaya juga memiliki koperasi simpan pinjam yang cukup banyak. Terdapat 7 buah koperasi simpan pinjam yang tersebar di desa Lamdaya, Dham Pulo, Pasie Lubuk, Bineh Blang, Meunasah Manyang Pagar Air, Santan, dan Meunasah Krueng.

Terdapat 30 kelompok pertokoan yang terletak di desa Lambada, Cot Suruy, Ajee Cut, Lampreh Lamteungoh, Lambaro, Ajee Pagar Air, Bueng Ceukok, dan Ateuk Lueng le. Selain itu, terdapat 2 pasar dengan bangunan permanen di desa Lambaro.

Ada 1 pasar tanpa bangunan di desa Lambaro. Kemudian, ada sebanyak 12 minimarket/swalayan/supermarket dan ada juga 17 buah restoran/rumah makan di kecamatan Ingin Jaya.

DESCRIPTION

There are 3 types of bank financial institutions in Ingin Jaya District i.e. government commercial bank, private commercial bank, and rural bank. There are 4 government commercial banks, 3 private commercial banks, and 2 rural banks. All of them is located in Lambaro village.

Ingin Jaya District also has quiet a few savings and loan cooperatives. There are 7 savings and loan cooperatives which are located in Lamdaya, Dham Pulo, Pasie Lubuk, Bineh Blang, Meunasah Manyang Pagar Air, Santan, dan Meunasah Krueng villages.

There are 30 shopping complex located in Lambada, Cot Suruy, Ajee Cut, Lampreh Lamteungoh, Lambaro, Ajee Pagar Air, Bueng Ceukok, and Ateuk Lueng le villages. Moreover, there are 2 markets with permanent building in Lambaro village.

There is 1 market without permanent building in Lambaro village. Then, there are 12 minimarkets/supermarkets and there are also 17 restaurants/food stalls in Ingin Jaya District.

Tabel
Table 7.1

Banyaknya Sarana Lembaga Keuangan Bank Menurut Desa/Kelurahan dan Jenis Bank di Kecamatan Ingin Jaya, 2021

Number of Bank by Villages/Kelurahan and Type of Bank in Ingin Jaya District, 2021

Desa/Kelurahan Village/Kelurahan	Bank Umum Pemerintah Government Bank	Bank Umum Swasta Private Bank	Bank Perkreditan Rakyat (BPR) Rural Bank
(1)	(2)	(3)	(4)
01. Kayee Lee	0	0	0
02. Lamteungoh	0	0	0
03. Leubok Sukon	0	0	0
04. Lubok Gapuy	0	0	0
05. Lamdaya	0	0	0
06. Lam Ue	0	0	0
07. Paleuh Blang	0	0	0
08. Paleuh Pulo	0	0	0
09. Lambada	0	0	0
10. Lamcot	0	0	0
11. Lampreh Lam Jampok	0	0	0
12. Lamsinyeu	0	0	0
13. Cot Mentiwan	0	0	0
14. Cot Alue	0	0	0
15. Cot Gud	0	0	0
16. Cot Bada	0	0	0
17. Cot Suruy	0	0	0
18. Ajee Cut	0	0	0
19. Ajee Rayeuk	0	0	0
20. Dham Pulo	0	0	0
21. Pasié Lubuk	0	0	0
22. Ujong XII	0	0	0
23. Lampreh Lamteungoh	0	0	0
24. Bada	0	0	0
25. Lambaro	4	3	2
26. Kalut	0	0	0

Lanjutan Tabel/Continued Table 7.1

Desa/Kelurahan Village/Kelurahan	Bank Umum Pemerintah Government Bank	Bank Umum Swasta Private Bank	Bank Perkreditan Rakyat (BPR) Rural Bank
(1)	(2)	(3)	(4)
27. Meunasah Manyet	0	0	0
28. Ajee Pagar Air	0	0	0
29. Lubok Batee	0	0	0
30. Siron	0	0	0
31. Meunasah Baro	0	0	0
32. Pasie Lamgarot	0	0	0
33. Dham Ceukok	0	0	0
34. Gani	0	0	0
35. Bueng Ceukok	0	0	0
36. Teubang Phuy	0	0	0
37. Ateuk Lueng le	0	0	0
38. Ateuk Anggok	0	0	0
39. Bakoy	0	0	0
40. Meunasah Manyang Lam Garot	0	0	0
41. Meunasah Tutong	0	0	0
42. Meunasah Deyah	0	0	0
43. Jurong Peujera	0	0	0
44. Pantee	0	0	0
45. Bineh Blang	0	0	0
46. Reuloh	0	0	0
47. Tanjong	0	0	0
48. Meunasah Manyang Pagar Air	0	0	0
49. Santan	0	0	0
50. Meunasah Krueng	0	0	0
Ingin Jaya	4	3	2

Catatan/Note : Podes tidak dilaksanakan di tahun 2022/Podes was not conducted in 2022.

Sumber/Source : BPS, Pendataan Potensi Desa (Podes) 2021/BPS-Statistics Indonesia, Village Potential Data Collecting 2021

Tabel
Table 7.2

**Banyaknya Koperasi Aktif Menurut Menurut Desa/
Kelurahan dan Jenis Koperasi di Kecamatan Ingin Jaya,
2021**
*Number of Cooperative by Villages/Kelurahan and Type of
Cooperative in Ingin Jaya District, 2021*

Desa/Kelurahan <i>Village/Kelurahan</i>	Koperasi Unit Desa (KUD) <i>Village Cooperative Unit</i>	Koperasi Industri Kecil dan Kerajinan Rakyat (Kopinkra)
		<i>Small Industry and Citizen Handicraft Cooperative</i>
(1)	(2)	(3)
01. Kayee Lee	0	0
02. Lamteungoh	0	0
03. Leubok Sukon	0	0
04. Lubok Gapuy	0	0
05. Lamdaya	0	0
06. Lam Ue	0	0
07. Paleuh Blang	0	0
08. Paleuh Pulo	0	0
09. Lambada	0	0
10. Lamcot	0	0
11. Lampreh Lam Jampok	0	0
12. Lamsinyeu	0	0
13. Cot Mentiwan	0	0
14. Cot Alue	0	0
15. Cot Gud	0	0
16. Cot Bada	0	0
17. Cot Suruy	0	0
18. Ajee Cut	0	0
19. Ajee Rayeuk	0	0
20. Dham Pulo	0	0
21. Pasie Lubuk	0	0
22. Ujong XII	0	0
23. Lampreh Lamteungoh	0	0
24. Bada	0	0
25. Lambaro	0	0
26. Kalut	0	0

Lanjutan Tabel/*Continued Table 7.2*

Desa/Kelurahan Village/Kelurahan	Koperasi Unit Desa (KUD) Village Cooperative Unit	Koperasi Industri Kecil dan Kerajinan Rakyat (Kopinkra) Small Industry and Citizen Handicraft Cooperative
(1)	(2)	(3)
27. Meunasah Manyet	0	0
28. Ajee Pagar Air	0	0
29. Lubok Batee	0	0
30. Siron	0	0
31. Meunasah Baro	0	0
32. Pasie Lamgarot	0	0
33. Dham Ceukok	0	0
34. Gani	0	0
35. Bueng Ceukok	0	0
36. Teubang Phuy	0	0
37. Ateuk Lueng le	0	0
38. Ateuk Anggok	0	0
39. Bakoy	0	0
40. Meunasah Manyang Lam Garot	0	0
41. Meunasah Tutong	0	0
42. Meunasah Deyah	0	0
43. Jurong Peujera	0	0
44. Pantee	0	0
45. Bineh Blang	0	0
46. Reuloh	0	0
47. Tanjong	0	0
48. Meunasah Manyang Pagar Air	0	0
49. Santan	0	0
50. Meunasah Krueng	0	0
Ingin Jaya	0	0

Lanjutan Tabel/*Continued Table 7.2*

Desa/Kelurahan Village/Kelurahan	Koperasi Simpan Pinjam (Kospin) Savings and Loan Cooperative	Koperasi Lainnya Other Cooperative
(1)	(4)	(5)
01. Kayee Lee	0	0
02. Lamteungoh	0	0
03. Leubok Sukon	0	0
04. Lubok Gapuy	0	0
05. Lamdaya	1	0
06. Lam Ue	0	0
07. Paleuh Blang	0	0
08. Paleuh Pulo	0	0
09. Lambada	0	0
10. Lamcot	0	0
11. Lampreh Lam Jampok	0	0
12. Lamsinyeu	0	0
13. Cot Mentawan	0	0
14. Cot Alue	0	0
15. Cot Gud	0	0
16. Cot Bada	0	0
17. Cot Suruy	0	0
18. Ajee Cut	0	0
19. Ajee Rayeuk	0	0
20. Dham Pulo	1	0
21. Pasie Lubuk	1	0
22. Ujong XII	0	0
23. Lampreh Lamteungoh	0	0
24. Bada	0	0
25. Lambaro	0	0
26. Kalut	0	0

Lanjutan Tabel/*Continued Table 7.2*

Desa/Kelurahan Village/Kelurahan	Koperasi Simpan Pinjam (Kospin) Savings and Loan Cooperative	Koperasi Lainnya Other Cooperative
(1)	(4)	(5)
27. Meunasah Manyet	0	0
28. Ajee Pagar Air	0	0
29. Lubok Batee	0	0
30. Siron	0	0
31. Meunasah Baro	0	0
32. Pasie Lamgarot	0	0
33. Dham Ceukok	0	0
34. Gani	0	0
35. Bueng Ceukok	0	0
36. Teubang Phuy	0	0
37. Ateuk Lueng le	0	0
38. Ateuk Anggok	0	0
39. Bakoy	0	0
40. Meunasah Manyang Lam Garot	0	0
41. Meunasah Tutong	0	0
42. Meunasah Deyah	0	0
43. Jurong Peujera	0	0
44. Pantee	0	0
45. Bineh Blang	1	0
46. Reuloh	0	0
47. Tanjong	0	0
48. Meunasah Manyang Pagar Air	1	0
49. Santan	1	0
50. Meunasah Krueng	1	0
Ingin Jaya	7	0

Catatan/Note: Podes tidak dilaksanakan di tahun 2022/Podes was not conducted in 2022.

Sumber/Source: BPS, Pendataan Potensi Desa (Podes) 2021/BPS-Statistics Indonesia, Village Potential Data Collecting 2021

Tabel
Table 7.3

Banyaknya Sarana Perdagangan Menurut Desa/Kelurahan dan Jenis Sarana Perdagangan di Kecamatan Ingin Jaya, 2021
Number of Trade Facilities by Villages/Kelurahan and Type of Trade Facilities in Ingin Jaya District, 2021

Desa/Kelurahan Village/Kelurahan	Kelompok Pertokoan Shopping Complexs	Pasar dengan Bangunan Permanen Markets in Permanent Building	Pasar dengan Bangunan Semi Permanen Market in Semi Permanent Building
(1)	(2)	(3)	(4)
01. Kayee Lee	0	0	0
02. Lamteungoh	0	0	0
03. Leubok Sukon	0	0	0
04. Lubok Gapuy	0	0	0
05. Lamdaya	0	0	0
06. Lam Ue	0	0	0
07. Paleuh Blang	0	0	0
08. Paleuh Pulo	0	0	0
09. Lambada	1	0	0
10. Lamcot	0	0	0
11. Lampreh Lam Jampok	0	0	0
12. Lamsinyeu	0	0	0
13. Cot Mentiwan	0	0	0
14. Cot Alue	0	0	0
15. Cot Gud	0	0	0
16. Cot Bada	0	0	0
17. Cot Suruy	1	0	0
18. Ajee Cut	2	0	0
19. Ajee Rayeuk	0	0	0
20. Dham Pulo	0	0	0
21. Pasie Lubuk	0	0	0
22. Ujong XII	0	0	0
23. Lampreh Lamteungoh	3	0	0
24. Bada	0	0	0
25. Lambaro	19	2	0

Lanjutan Tabel/*Continued Table 7.3*

Desa/Kelurahan Village/Kelurahan	Kelompok Pertokoan Shopping Complexs	Pasar dengan Bangunan Permanen Markets in Permanent Building	Pasar dengan Bangunan Semi Permanen Market in Semi Permanent Building
(1)	(2)	(3)	(4)
26. Kalut	0	0	0
27. Meunasah Manyet	0	0	0
28. Ajee Pagar Air	1	0	0
29. Lubok Batee	0	0	0
30. Siron	0	0	0
31. Meunasah Baro	0	0	0
32. Pasie Lamgarot	0	0	0
33. Dham Ceukok	0	0	0
34. Gani	0	0	0
35. Bueng Ceukok	1	0	0
36. Teubang Phuy	0	0	0
37. Ateuk Lueng le	2	0	0
38. Ateuk Anggok	0	0	0
39. Bakoy	0	0	0
40. Meunasah Manyang Lam Garot	0	0	0
41. Meunasah Tutong	0	0	0
42. Meunasah Deyah	0	0	0
43. Jurong Peujera	0	0	0
44. Pantee	0	0	0
45. Bineh Blang	0	0	0
46. Reuloh	0	0	0
47. Tanjong	0	0	0
48. Meunasah Manyang Pagar Air	0	0	0
49. Santan	0	0	0
50. Meunasah Krueng	0	0	0
Ingin Jaya	30	2	0

Lanjutan Tabel/*Continued Table 7.3*

Desa/Kelurahan Village/Kelurahan	Pasar tanpa Bangunan Market without Permanent Building	Mini Market/ Swalayan/ Supermarket Mini Market/Swalayan/ Supermarket	Restoran/ Rumah Makan Restaurant/ Food Stall
(1)	(5)	(6)	(7)
01. Kayee Lee	0	0	1
02. Lamteungoh	0	1	0
03. Leubok Sukon	0	0	0
04. Lubok Gapuy	0	0	0
05. Lamdaya	0	0	0
06. Lam Ue	0	0	0
07. Paleuh Blang	0	0	0
08. Paleuh Pulo	0	0	0
09. Lambada	0	1	0
10. Lamcot	0	0	0
11. Lampreh Lam Jampok	0	0	0
12. Lamsinyeu	0	0	0
13. Cot Mentiwan	0	0	0
14. Cot Alue	0	0	0
15. Cot Gud	0	0	0
16. Cot Bada	0	0	0
17. Cot Suruy	0	0	0
18. Ajee Cut	0	2	3
19. Ajee Rayeuk	0	0	0
20. Dham Pulo	0	0	0
21. Pasie Lubuk	0	0	0
22. Ujong XII	0	0	0
23. Lampreh Lamteungoh	0	0	1
24. Bada	0	0	0
25. Lambaro	1	2	3

Lanjutan Tabel/*Continued Table 7.3*

Desa/Kelurahan <i>Village/Kelurahan</i>	Pasar tanpa Bangunan <i>Market without Permanent Building</i>	Mini Market/Swalayan/ Supermarket <i>Mini Market/Swalayan/ Supermarket</i>	Restoran/ Rumah Makan <i>Restaurant/ Food Stall</i>
(1)	(5)	(6)	(7)
26. Kalut	0	0	0
27. Meunasah Manyet	0	1	3
28. Ajee Pagar Air	0	0	1
29. Lubok Batee	0	0	2
30. Siron	0	0	0
31. Meunasah Baro	0	0	0
32. Pasie Lamgarot	0	0	0
33. Dham Ceukok	0	0	0
34. Gani	0	0	0
35. Bueng Ceukok	0	0	0
36. Teubang Phuy	0	0	0
37. Ateuk Lueng le	0	0	0
38. Ateuk Anggok	0	0	0
39. Bakoy	0	0	0
40. Meunasah Manyang Lam Garot	0	0	0
41. Meunasah Tutong	0	0	0
42. Meunasah Deyah	0	0	0
43. Jurong Peujera	0	1	0
44. Pantee	0	1	0
45. Bineh Blang	0	0	0
46. Reuloh	0	0	0
47. Tanjong	0	1	1
48. Meunasah Manyang Pagar Air	0	0	1
49. Santan	0	1	1
50. Meunasah Krueng	0	1	0
Ingin Jaya	1	12	17

Catatan/Note : Podes tidak dilaksanakan di tahun 2022/Podes was not conducted in 2022.

Sumber/Source : BPS, Pendataan Potensi Desa (Podes) 2021/BPS-Statistics Indonesia, Village Potential Data Collecting 2021

DAFTAR PUSTAKA/BIBLIOGRAPHY

- Badan Pusat Statistik Kabupaten Aceh Besar. 2024. Kabupaten Aceh Besar Dalam Angka 2024. Aceh Besar: Badan Pusat Statistik Kabupaten Aceh Besar.
- Bupati Aceh Besar. 2022. Keputusan Bupati Aceh Besar Nomor 429 Tahun 2022 Tentang Penetapan Kategori Puskesmas di kabupaten Aceh Besar. Aceh Besar: Bupati Aceh Besar.
- Dinas Kependudukan dan Catatan Sipil Kabupaten Aceh Besar. 2023. Data Agregat Kependudukan Semester 2 2023 Kabupaten Aceh Besar. Aceh Besar: Dinas Kependudukan dan Catatan Sipil Kabupaten Aceh Besar.
- Dinas Kesehatan Kabupaten Aceh Besar. 2024. Profil Kesehatan Kabupaten Aceh Besar Tahun 2024. Aceh Besar: Dinas Kesehatan Kabupaten Aceh Besar.
- Direktorat Jenderal Hortikultura & Badan Pusat Statistik. 2022. Pedoman Statistik Pertanian Hortikultura (SPH). Jakarta: Kementerian Pertanian.
- Direktorat Statistik Ketahanan Sosial. 2021. Buku 3: Konsep dan Definisi Podes 2021. Jakarta: Badan Pusat Statistik.



BerAKHLAK

Berorientasi Pelayanan Akuntabel Kompeten
Harmonis Loyal Adaptif Kolaboratif

DATA

Mencerdaskan Bangsa

»»————— *Enlighten The Nation* —————««



**BADAN PUSAT STATISTIK
KABUPATEN ACEH BESAR**

BPS-Statistics Aceh Besar Regency

Jl. Jenderal Sudirman No.7, Kota Jantho,
23951 Telp/Fax: (0651) 92177
E-mail: bps1108@bps.go.id
Website: acehbesarkab.bps.go.id