

Kecamatan MERIGI KELINDANG DALAM ANGKA 2016



Kecamatan

MERIGI KELINDANG DALAM ANGKA

2016



<http://...>

Kecamatan Merigi Kelindang Dalam Angka 2016

ISBN: 978-602-6823-18-2

No. Publikasi: 17090.1604

Katalog: 1102001.1709031

Ukuran Buku: 14,8 cm x 21 cm

Jumlah Halaman: viii + 23 halaman

Naskah:

Badan Pusat Statistik Kabupaten Bengkulu Tengah

Gambar Cover oleh:

Badan Pusat Statistik Kabupaten Bengkulu Tengah

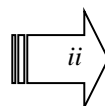
Diterbitkan oleh:

© BPS Kabupaten Bengkulu Tengah

Dicetak oleh:

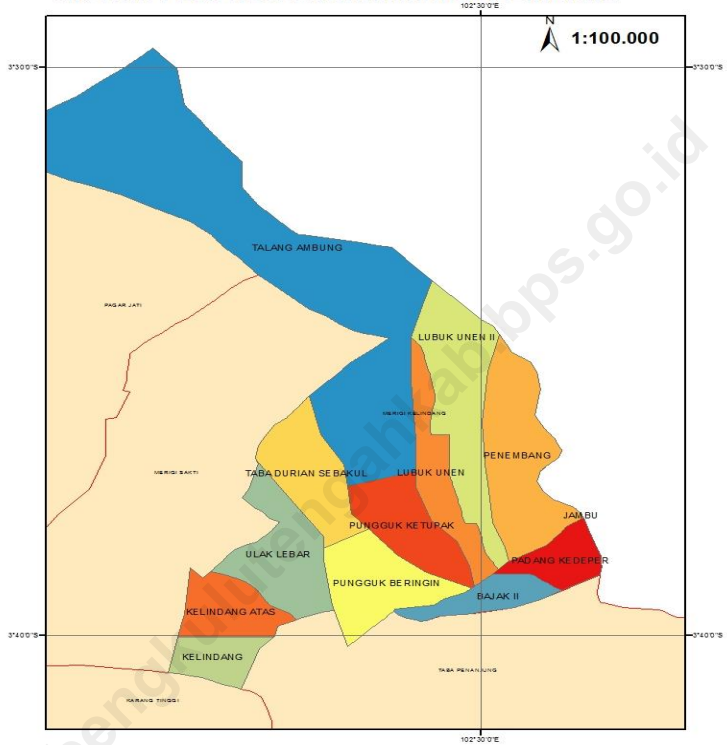
CV. Pandawa Grafika

Dilarang mengumumkan, mendistribusikan, mengomunikasikan, dan/atau menghandakan sebagian atau seluruh isi buku ini untuk tujuan komersial tanpa izin tertulis dari Badan Pusat Statistik



PETA WILAYAH KECAMATAN MERIGI KELINDANG

SKETSA PETA KECAMATAN MERIGI KELINDANG



Sumber: BPS Kab. Bengkulu Tengah

KEPALA BPS KABUPATEN BENGKULU TENGAH



Tina Wahyufitri, M.Si.

KATA PENGANTAR

Buku Kecamatan Merigi Kelindang Dalam Angka Tahun 2016 ini, adalah merupakan penerbitan lanjutan yang pernah diterbitkan pada tahun-tahun sebelumnya.


Data-data yang dihimpun dan disajikan dalam bentuk tabel, buku ini terbit berkat bantuan peran serta dan partisipasi dari seluruh pihak Dinas/Instansi yang ada dalam Kecamatan Merigi Kelindang, sehingga dapat terwujud penerbitan buku ini.

Atas kerja sama yang baik antara semua pihak yang telah memberikan bantuan, kami menghaturkan ucapan terima kasih yang sebesar-besarnya.

Kami menyadari bahwa kemungkinan disana sini masih banyak kelemahan-kelemahan dan kekurangan yang perlu perbaikan di dalam penyajian maupun bentuk penyusunan buku ini.

Kritik serta saran untuk kebaikan sangat kami harapkan untuk penyempurnaan penerbitan buku dimasa yang akan datang.

Kembang Sri, Juli 2016
Badan Pusat Statistik
Kabupaten Bengkulu Tengah
Kepala



Tina Wahyu Fitri, S.Si, M.Si
NIP. 197609281997122001

DAFTAR ISI

	Hal
PETA WIALAYAH KECAMATAN MERIGI KELINDANG.....	iii
KEPALA BPS KABUPATEN BENGKULU TENGAH.....	v
KATA PENGANTAR.....	vii
DAFTAR ISI.....	viii
1. GEOGRAFI	1
2. PEMERINTAHAN	5
3. KEPENDUDUKAN.....	7
4. SOSIAL	9
5. PERTANIAN	15
6. KEUANGAN.....	23

I. GEOGRAFI

Tabel 1.1. Jarak antara Desa / Kelurahan dengan Ibu Kota Kecamatan Merigi Kelindang Tahun 2016

No	Kelurahan/Desa	Jarak (Km)
(1)	(2)	(3)
1	Bajak II	6,5
2	Padang Kedeper	7,5
3	Jambu	5,5
4	Penembang	1,0
5	Lubuk Unen	0,5
6	Lubuk Unen Baru	0,5
7	Pungguk Beringin	3,0
8	Ulak Lebar	7,5
9	Kelindang	6,0
10	Taba Durian Sebakul	3,0
11	Pungguk Ketupak	2,5
12	Talang Ambung	5,0
13	Kelindang Atas	6,5

Sumber : BPS Kabupaten Bengkulu Tengah

Tabel 1.2. Jarak Antara Desa/Kelurahan Dengan Kabupaten Tahun 2016

No	Nama Desa	Jarak Ke Kabupaten (Km)
1	Bajak II	20
2	Padang Kedeper	18
3	Jambu	20
4	Penembang	25
5	Lubuk Unen	25
6	Lubuk Unen Baru	25
7	Pungguk Beringin	15
8	Ulak Lebar	25
9	Kelindang	12
10	Taba Durian Sebakul	27
11	Pungguk Ketupak	23
12	Talang Ambung	28
13	Kelindang Atas	13

Sumber : BPS Kabupaten Bengkulu Tengah

Tabel 1.3. Luas Desa Di Kecamatan Merigi Kelintang Tahun 2016

No	Kelurahan/Desa	Luas (Km)
(1)	(2)	(3)
1	Bajak II	5,00
2	Padang Kedeper*	
3	Jambu	8,00
4	Penembang	7,00
5	Lubuk Unen	15,00
6	Lubuk Unen Baru*	
7	Pungguk Beringin	6,00
8	Ulak Lebar	5,00
9	Kelintang	15,00
10	Kelintang Atas*	
11	Taba Durian Sebakul	5,00
12	Pungguk Ketupak	7,42
13	Talang Ambung	5,00

*Tergabung dengan desa induk

Sumber : BAPEDDA Kabupaten Bengkulu Tengah

Tabel 1.4. Letak Geografis Desa Di Kecamatan Merigi Kelindang Tahun 2016

No	Nama Desa/Kelurahan	Pantai	Bukan Pantai
(1)	(2)	(3)	(4)
1	Bajak II	-	√
2	Padang Kedeper*	-	√
3	Jambu	-	√
4	Penembang	-	√
5	Lubuk Unen	-	√
6	Lubuk Unen Baru*	-	√
7	Pungguk Beringin	-	√
8	Ulak Lebar	-	√
9	Kelindang	-	√
10	Kelindang Atas	-	√
11	Taba Durian Sebakul	-	√
12	Pungguk Ketupak	-	√
13	Talang Ambung	-	√

Sumber : BAPEDDA Kabupaten Bengkulu Tengah

II. PEMERINTAHAN

Tabel 2.1. Klasifikasi Desa / Kelurahan di Kecamatan Merigi Kelindang Tahun 2016

No	Desa/Kelurahan	Klasifikasi
(1)	(2)	(3)
1	Bajak II	Swasembada
2	Padang Kedeper*	Swasembada
3	Jambu	Swasembada
4	Penembang	Swasembada
5	Lubuk Unen	Swakarsa
6	Lubuk Unen Baru*	Swakarsa
7	Pungguk Beringin	Swakarsa
8	Ulak Lebar	Swadaya
9	Kelindang	Swadaya
10	Kelindang Atas*	Swadaya
11	Taba Durian Sebakul	Swakarsa
12	Pungguk Ketupak	Swadaya
13	Talang Ambung	Swasembada

*Desa Pemekaran

Sumber : BPS Kab. Bengkulu Tengah

Tabel 2.2. Status Desa / Kelurahan di Kecamatan Merigi Kelindang Tahun 2016

No	Desa/Kelurahan	Definitif	Persiapan
(1)	(2)	(3)	(4)
1	Bajak II	V	-
2	Padang Kedeper*	V	-
3	Jambu	V	-
4	Penembang	V	-
5	Lubuk Unen	V	-
6	Lubuk Unen Baru*	V	-
7	Pungguk Beringin	V	-
8	Ulak Lebar	V	-
9	Kelindang	V	-
10	Kelindang Atas*	V	-
11	Taba Durian Sebakul	V	-
12	Pungguk Ketupak	V	-
13	Talang Ambung	V	-

*Desa Pemekaran

Sumber : BPS Kabupaten Bengkulu Tengah

III. KEPENDUDUKAN

Tabel 3.1. Banyaknya Rumah Tangga, Jumlah Penduduk dan Rata-Rata Anggota Rumah Tangga Menurut Kecamatan Di Kabupaten Bengkulu Tengah

Tahun	Rumah Tangga	Jumlah Penduduk	Rata-rata Anggota Rumah Tangga
(1)	(2)	(3)	(4)
2009	*	*	*
2010	1.619	6.255	3.8
2011	1.636	6.351	3.9
2012	-	6.341	-
2013	-	-	-
2014	-	6.566	-
2015	-	6.631	-

Sumber : BPS Kab. Bengkulu Tengah

*Data masih tergabung dengan kecamatan induk

-Data masih belum tersedia

Tabel 3.3. Proyeksi Jumlah Penduduk Menurut Jenis Kelamin, Sex Rasio Menurut Kecamatan Merigi Kelindang Di Kabupaten Bengkulu Tengah

Tahun	Laki-laki	Perempuan	Jumlah	Sex Rasio
(1)	(2)	(3)	(4)	(5)
2009	*	*	*	*
2010	3.191	3.064	6.255	104.14
2011	3.256	3.095	6.351	105.20
2012	3.228	3.113	6.341	103.69
2013	-	-	-	-
2014	3.343	3.223	6.566	103.72
2015	3.375	3.256	6.631	104

Sumber : BPS Kab. Bengkulu Tengah

*Data masih tergabung dengan kecamatan induk

- Data masih belum tersedia

IV. SOSIAL

Tabel 4.1. Banyaknya Sekolah Berdasarkan Statusnya di Kecamatan Merigi Kelindang

No	Desa/Kelurahan	Sekolah		Jumlah
		Negeri	Swasta	
(1)	(2)	(3)	(4)	(5)
1	TK	-	-	-
2	Sekolah Dasar	8	-	8
3	SLTP	3	-	3
4	SMU	-	-	-
5	SMK	-	-	-

Sumber : Dinas Pendidikan Pemuda Olahraga dan Kebudayaan Kabupaten Bengkulu Tengah

Tabel 4.4. Banyaknya Sarana Kesehatan di Kecamatan Merigi Kelindang Tahun 2016

No	Sarana Kesehatan	Jumlah
(1)	(2)	(3)
1.	Rumah Sakit	-
2.	Puskesmas	2
3.	Puskesmas Pembantu	2
4.	Puskesmas Keliling	-
5.	Posyandu	1
6.	Poskesdes	6

Sumber : Dinas Kesehatan Kabupaten Bengkulu Tengah

Tabel 4.5. Banyaknya Akseptor Baru Keluarga Berencana Menurut Alat Yang Digunakan di Kecamatan Merigi Kelindang Tahun 2016

No	Jenis Alat	Jumlah Akseptor
(1)	(2)	(3)
1.	I U D	0
2.	M O P	0
3.	M O W	0
4.	IMPLANT	44
5.	SUNTIKAN	103
6.	P I L	78
7.	KONDOM	0
Jumlah		225

Sumber : Badan Pemberdayaan Perempuan dan Keluarga Berencana Kabupaten Bengkulu Tengah

Tabel 4.6. Banyaknya Akseptor Aktif Keluarga Berencana Menurut Alat Yang Digunakan di Kecamatan Merigi Kelindang Tahun 2016

No	Jenis Alat	Jumlah Akseptor
(1)	(2)	(3)
1.	I U D	7
2.	M O P	1
3.	M O W	32
4.	IMPLANT	299
5.	SUNTIKAN	713
6.	P I L	281
7.	KONDOM	5
Jumlah		1,338

Sumber : Badan Pemberdayaan Perempuan dan Keluarga Berencana (BPPKB) Kabupaten Bengkulu Tengah

Tabel 4.7. Banyak Tenaga Kesehatan di Kecamatan Merigi Kelindang Tahun 2016

No	Tenaga Kesehatan	Jumlah
(1)	(2)	(3)
1	Dokter Spesialis	-
2	Dokter Umum	3
3	Dokter Gigi	2
4	Perawat Umum	8
5	Perawat Gigi	1
6	Bidan	15

Sumber : Dinas Kesehatan Kabupaten Bengkulu Tengah

Tabel 4.8. Banyaknya Sarana Ibadah di Kecamatan Merigi Kelindang Tahun 2016

No	Desa/Kelurahan	Masjid	Gereja	Vihara	Pura
(1)	(2)	(3)	(4)	(5)	(6)
1	Bajak II	1	-	-	-
2	Padang Kedeper	1	-	-	-
3	Jambu	1	-	-	-
4	Penembang	1	-	-	-
5	Lubuk Unen	1	-	-	-
6	Lubuk Unen Baru	1	-	-	-
7	Pungguk Beringin	1	-	-	-
8	Ulak Lebar	1	-	-	-
9	Kelindang	1	-	-	-
10	Taba Durian Sebakul	1	-	-	-
11	Pungguk Ketupak	1	-	-	-
12	Talang Ambung	1	-	-	-
13	Kelindang Atas	1	-	-	-

Sumber : Kantor Kementerian Agama Kabupaten Bengkulu Tengah

V. PERTANIAN

Tabel 5.1. Produksi Padi Sawah dan Padi Ladang (Ha) di Kecamatan Merigi Kelindang Tahun 2015

No	Padi Sawah	Padi Ladang	Jumlah
(1)	(2)	(3)	
1	3.097	1.602	4.699

Sumber : Dinas Pertanian, Perkebunan dan Kehutanan Kabupaten Bengkulu Tengah

Tabel 5.2. Luas Panen Padi di Kecamatan Merigi Kelintang Tahun 2016 (Ha)

No	Padi sawah	Padi ladang	Jumlah
(1)			
1	738	-	738

Sumber : Dinas Pertanian, Perkebunan dan Kehutanan Kabupaten Bengkulu Tengah

Tabel 5.3. Produksi dan Luas Panen Palawija di Kecamatan Merigi Kelindang Tahun 2016

No	Komoditi	Produksi (ton)	Luas Panen (Ha)
(1)	(2)	(3)	(4)
1.	Jagung	-	-
2.	Ubi Kayu	-	1
3.	Ubi Jalar	-	-
4.	Kacang Tanah	-	-
5.	Kedelai	-	25
6.	Kacang Hijau	-	1

-Sumber : Dinas Pertanian, Perkebunan dan Kehutanan Kabupaten Bengkulu Tengah

Tabel 5.4. Produksi (Kw) dan Luas Panen (Ha) Sayur-sayuran di Kecamatan Merigi Kelindang Tahun 2015

No	Komoditi	Produksi (Kw)	Luas Panen (Ha)
(1)	(2)	(3)	(4)
1.	Kacang Panjang	-	-
2.	Cabe Besar	-	-
3.	Tomat	-	-
4.	Terung	45	10
5.	Buncis	-	-
6.	Timun	-	-
7.	Labu Siam	-	-
8.	Kangkung	-	-
9.	Bayam	-	-

-Data masih belum tersedia

Sumber : Dinas Pertanian Melalui Survei Pertanian Hortikultura

Tabel 5.5. Produksi (Kw) dan Jumlah Tanaman Buah-buahan (Pohon) di Kecamatan Merigi Kelidang Tahun 2016

No	Komoditi	Produksi (Kw)	Jumlah Tanaman Buah-Buahan (Pohon)
(1)	(2)	(3)	(4)
1.	Alpoket	15	199
2.	Mangga	-	797
3.	Rambutan	424	838
4.	Duku/Langsar	100	381
5.	Jeruk	-	-
6.	Durian	9990	2.010
7.	Jambu Biji	11	40
8.	Sawo	54	28
9.	Sirsak	18	95
10.	Pepaya	166	95
11.	Nanas	18	570
12.	Salak	-	-
13.	Pisang	418	1059
14.	Belimbing	10	25
15.	Jambu Air	2	40
16.	Nangka	225	220
17.	Manggis	20	300

-Data masih belum tersedia

Sumber : Dinas Pertanian Melalui Survei Pertanian Hortikultura

Tabel 5.6. Luas Usaha, Produksi dan Nilai Perikanan Darat di Kecamatan Merigi Kelindang Tahun 2016

No	Jenis	Produksi (ton)	Luas Usaha (Ha)	Nilai (Juta Rupiah)
(1)	(2)	(3)	(4)	
1.	Kolam	100,00	52,00	1.000
2.	Tebat Teknis	3,00	7,00	30
3.	Perikanan Sawah	5,00	10,00	50
4.	Perairan Umum	-	-	-
5.	Tambak	-	-	-
.				

Sumber: Dinas Kelautan dan Perikanan Kabupaten Bengkulu Tengah

Tabel 5.7. Populasi Ternak di Kecamatan Merigi Kelindang Tahun 2016

No	Jenis	Jumlah
(1)	(2)	
1.	Sapi	27
2.	Kerbau	281
3.	Kambing	930
4.	Babi	-
5.	Domba	119

Sumber: Dinas Pertanian, Perkebunan dan Peternakan Kabupaten Bengkulu Tengah

VI. KEUANGAN

Tabel 6.1. Banyaknya Koperasi di Kecamatan Merigi Kelintang Tahun 2016

No	Koperasi	Jumlah
(1)	(2)	(3)
1	KUD	-
2	KPN	-
3	KOPTAN	-
4	Wanita	-
5	KSU	1
6	Sekolah	-
7	Lainnya	9

(-) data masih belum tersedia

Sumber : Dinas Perindustrian, Perdagangan, Koperasi, dan UMKM Kabupaten Bengkulu Tengah

DATA

MENCERDASKAN BANGSA



*BADAN PUSAT STATISTIK
KABUPATEN BENGKULU TENGAH*

Jalan Raya Bengkulu - Kepahyang Km. 12 Kembang Seri

Telp.: (0736)7321658, Fax.: (0736)7321658

Homepage : <http://bengkulutengahkab.bps.go.id> E-mail : bps1709@bps.go.id

