

Katalog 1102001.1709031

KECAMATAN MERIGI KELINDANG DALAM ANGKA 2023



**BADAN PUSAT STATISTIK
KABUPATEN BENGKULU TENGAH**

KECAMATAN MERIGI KELINDANG DALAM ANGKA 2023



BADAN PUSAT STATISTIK
KABUPATEN BENGKULU TENGAH

Kecamatan Merigi Kelindang Dalam Angka

Merigi Kelindang Subdistrict in Figures

2023

ISSN: 2615-2215

No. Publikasi/*Publication Number*: 17090.2309

Katalog/*Catalog*: 1102001.1709031

Ukuran Buku/*Book Size*: 14,8 cm x 21 cm

Jumlah Halaman/*Number of Pages*: xxii + 78 halaman/*pages*

Naskah/*Manuscript*:

Badan Pusat Statistik Kabupaten Bengkulu Tengah

BPS-Statistics of Bengkulu Tengah Regency

Penyunting/*Book Editor*:

Badan Pusat Statistik Kabupaten Bengkulu Tengah

BPS-Statistics of Bengkulu Tengah Regency

Gambar Kover oleh/*Cover Designed by*:

Badan Pusat Statistik Kabupaten Bengkulu Tengah

BPS-Statistics of Bengkulu Tengah Regency

Diterbitkan oleh/*Published by*:

© BPS Kabupaten Bengkulu Tengah/*BPS-Statistics of Bengkulu Tengah Regency*

Dicetak oleh/*Printed by*:

Percetakan Negara Republik Indonesia (PNRI)

Dilarang mengumumkan, mendistribusikan, mengomunikasikan, dan/atau menggandakan sebagian atau seluruh isi buku ini untuk tujuan komersial tanpa izin tertulis dari Badan Pusat Statistik

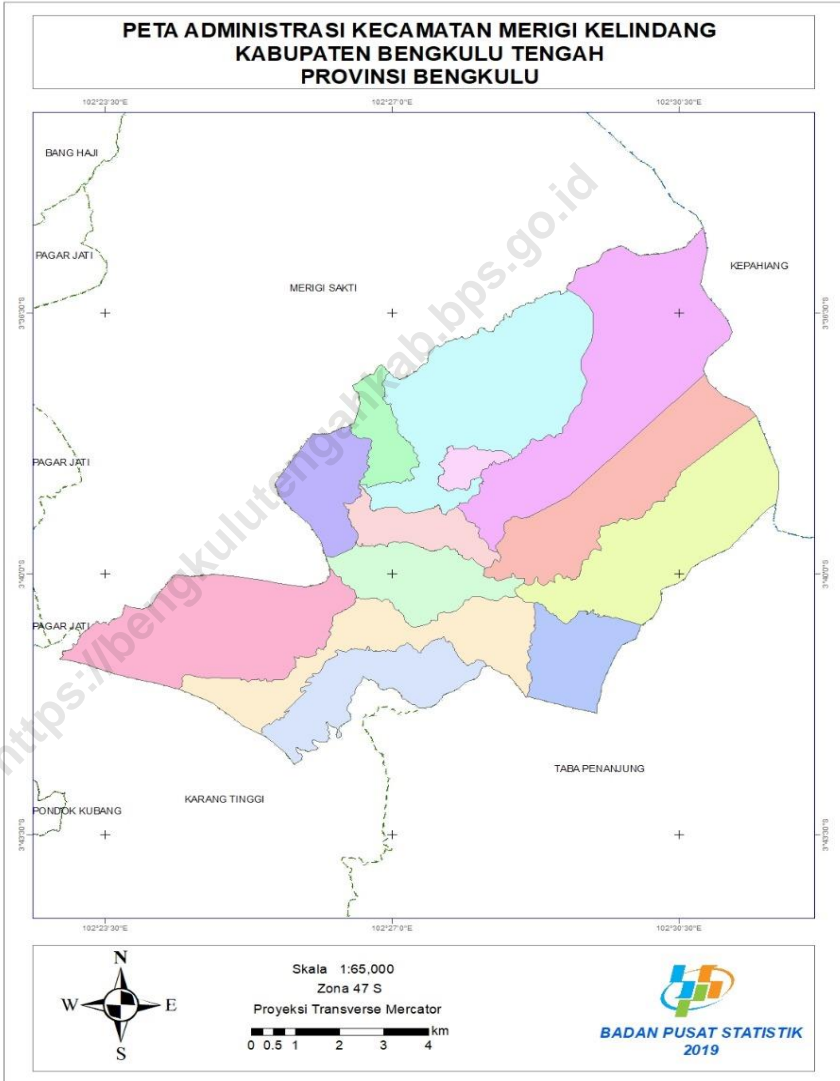
Prohibited to announce, distribute, communicate, and/or copy part or all of this book for commercial purpose without permission from BPS-Statistics Indonesia

KONTRIBUTOR DATA/*DATA CONTRIBUTORS*

1. Badan Pusat Statistik/ *BPS-Statistik Indonesia*
2. Pemerintah Kabupaten Bengkulu Tengah/ *Government of Bengkulu Tengah Regency*
3. Kecamatan Merigi Kelindang/*Merigi Kelindang Subdistrict*
4. Kementerian Pendidikan dan Kebudayaan/*Ministry of Education and Culture*
5. Kementerian Agama Kabupaten Bengkulu Tengah/*Ministry of Religious Affair of Bengkulu Tengah Regency*
6. Dinas Ketahanan Pangan dan Perikanan Kabupaten Bengkulu Tengah/*Regional Office of Food Security and Fisheries of Bengkulu Tengah Regency*
7. Dinas Pekerjaan Umum dan Tata Ruang Kabupaten Bengkulu Tengah/*Regional Office of Public Works and Spatial Planning of Bengkulu Tengah Regency*
8. Dinas Kesehatan Kabupaten Bengkulu Tengah/*Regional Office of Health of Bengkulu Tengah Regency*
9. Kantor Urusan Agama Kecamatan Merigi Kelindang/*Religious Affairs Office of Merigi Kelindang Subdistrict*

PETA WILAYAH KECAMATAN MERIGI KELINDANG

MAP OF MERIGI KELINDANG SUBDISTRICT



KEPALA BPS KABUPATEN BENGKULU TENGAH
CHIEF STATISTICIAN OF BENGKULU TENGAH REGENCY



Dr. Antoni Pestaria, SE., M.Si.



KATA PENGANTAR

Kecamatan Merigi Kelindang Dalam Angka 2023 merupakan publikasi tahunan yang diterbitkan oleh BPS Kabupaten Bengkulu Tengah. Publikasi ini dapat terwujud berkat kerja sama dan bantuan dari berbagai pihak baik instansi pemerintah maupun swasta. Kepada semua pihak yang telah memberikan bantuan disampaikan penghargaan dan terima kasih yang sebesar-besarnya.

Disadari bahwa publikasi ini belum sepenuhnya memenuhi harapan pihak pemakai data khususnya para perencana, namun diharapkan dapat membantu melengkapi penyusunan rencana pembangunan di Kabupaten Bengkulu Tengah.

Untuk perbaikan publikasi ini, tanggapan dan saran yang bersifat konstruktif dari para pemakai sangat diharapkan.

Karang Tinggi, September 2023

Kepala BPS

Kabupaten Bengkulu Tengah

Dr. Antoni Pestaria, SE., M.Si.



PREFACE

Merigi Kelintang Subdistricts in Figures 2023 is an annual publication written by BPS Bengkulu Tengah Regency. This comprehensive publication has been made possible with the assistance and contribution from several governmental institutions and private organizations. To all parties who have been involved in the preparation of this publication, I would like to express my sincerest appreciation and gratitude.

Honestly, this publication has not perfect yet and has not filled the user's hope, especially for the planners yet, but hopely it can help to equip compilation of development planning in this new regency.

Comments and constructive suggestions for the improvement of this publication are always welcome.

Karang Tinggi, September 2023

*Chief Statistician of
Bengkulu Tengah Regency*

Dr. Antoni Pestaria, SE., M.Si.

DAFTAR ISI/CONTENTS

halaman
page

Kontributor Data/ <i>Data Contributors</i>	iii
Peta Wilayah kecamatan merigi kelindang	v
<i>Map Of merigi kelindang subdistrict</i>	v
Kepala BPS Kabupaten BENGKULU TENGAH	vii
<i>Chief Statistician Of BENGKULU TENGAH Regency</i>	vii
Kata Pengantar	ix
<i>Preface</i>	x
Daftar Isi/ <i>Contents</i>	xi
Daftar Tabel/ <i>List Of Tables</i>	xiii
Daftar Gambar/ <i>List Of Figures</i>	xvii
Penjelasan Umum/ <i>Explanatory Notes</i>	xviii
1 Geografi/ <i>Geography</i>	1
2 Pemerintahan/ <i>Government</i>	14
3 Kependudukan/ <i>Population</i>	26
4 Sosial/ <i>Social</i>	35
4.1 Pendidikan/ <i>Education</i>	35
4.2 Kesehatan/ <i>Health</i>	39
4.3 Agama/ <i>Religion</i>	48
5 Pertanian/ <i>Agriculture</i>	58
5.1 Hortikultura/ <i>Horticulture</i>	58
5.3 Perkebunan/ <i>Estate Crops</i>	60
5.4 Peternakan/ <i>Lives Stock</i>	61
5.5 Perikanan/ <i>Fishery</i>	63
6 Transportasi/ <i>Transportation</i>	70
6.1 Transportasi/ <i>Transportation</i>	70
6.2 Komunikasi/ <i>Communication</i>	72
7 Keuangan Daerah dan Harga/ <i>Local Finance and Price</i>	73

Daftar Tabel/*List Of Tables*

halaman
page

1	GEOGRAFI/<i>GEOGRAPHY</i>	
1.1	Luas Wilayah Menurut Desa/Kelurahan di Kecamatan Merigi Kelindang, 2022/ <i>Total Area by Villages/Kelurahan in Merigi Kelindang Subdistrict, 2022</i>	5
1.2	Jarak Antara Desa/Kelurahan dengan Ibukota Kecamatan Merigi Kelindang (km), 2022/ <i>Distance Between Villages/Kelurahan and Capital of Merigi Kelindang Subdistrict (km), 2022</i>	6
1.3	Letak Geografis Desa/Kelurahan di Kecamatan Merigi Kelindang , 2022/ <i>Geographic Position of Villages/Kelurahan in Merigi Kelindang Subdistrict, 2022</i>	7
2	PEMERINTAHAN/<i>GOVERNMENT</i>	
2.1	Jumlah Desa Berdasarkan Klasifikasi di Kecamatan Merigi Kelindang , 2022/ <i>Number of Villages Based on Clasasification by Subdistrict in Merigi Kelindang, 2022</i>	15
2.2	Status Desa/Kelurahan di Kecamatan Merigi Kelindang, 2022/ <i>Status of Villages/Kelurahan in Merigi Kelindang Subdistrict, 2022</i>	15
2.3	Banyaknya Satuan Lingkungan Setempat (SLS) Menurut Desa di Kecamatan Merigi Kelindang, 2022/ <i>Number of Local Environment Unit (LEU) by Villages in Merigi Kelindang Subdistrict, 2022</i>	16
2.4	Keberadaan Kantor Desa menurut Desa di Kecamatan Merigi Kelindang, 2022/ <i>Presence of Village Office by Village in Merigi Kelindang Subdistrict, 2022</i>	17
3	KEPENDUDUKAN/<i>POPULATION</i>	
3.1	Jumlah Penduduk dan Rasio Jenis Kelamin Menurut Desa/Kelurahan di Kecamatan Merigi Kelindang,2022/ <i>Population and Sex Ratioby Villages/Kelurahan in Merigi Kelindang Subdistrict, 2022</i>	26
3.2	Kepadatan Penduduk di Kecamatan Merigi Kelindang, 2022/ <i>Population Densityin Merigi Kelindang Subdistrict,2022</i>	27

4	SOSIAL/SOCIAL	
4.1	PENDIDIKAN/EDUCATION	
4.1.1	Jumlah Sekolah Menurut Tingkat Pendidikan di Kecamatan Merigi Kelindang, 2022 / <i>Number of Schools by Education Level in Merigi Kelindang Subdistrict, 2022</i>	35
4.1.2	Jumlah Guru Menurut Tingkat Pendidikan di Kecamatan Merigi Kelindang, 2022 / <i>Number of Teachers by Education Level in Merigi Kelindang Subdistrict, 2022</i>	35
4.1.3	Jumlah Murid Menurut Tingkat Pendidikan di Kecamatan Merigi Kelindang, 2022 / <i>Number of Pupils by Education Level in Merigi Kelindang Subdistrict, 2022</i>	35
4.2	KESEHATAN/HEALTH	
4.2.1	Banyaknya Desa yang Memiliki Sarana Kesehatan Menurut Jenis SARana Kesehatan di Kecamatan Merigi Kelindang, 2022 / <i>Number of Health Facilities by Type of Health Facilities in Merigi Kelindang Subdistrict, 2022</i>	35
4.2.2	Banyaknya Sarana Kesehatan Menurut Desa dan Jenis Sarana Kesehatan di Kecamatan Merigi Kelindang, 2022/ <i>Number of Health Facilities by Villages in Merigi Kelindang Subdistrict, 2022</i>	42
4.2.3	Jumlah Bayi Lahir, Bayi Berat BAdan Lahir Rendah (BBLR), BBLR di Rujuk, Bergizi kurang di Kecamatan Merigi Kelindang, 2022/ <i>Number of Birth, Babies With Low Birth Weight (LBW), Treated LBW, and Malnutrition Cases in Merigi Kelindang Subdistrict, 2022</i>	43
4.2.4	Jumlah Kasus Malaria, TB Paru, Diare, DBD, dan Tetanus di Kecamatan Merigi Kelindang, 2022/ <i>Number of Cases of Suspect, Tuberculosis, Diarrhea, Dengue Hernorrhagic Fever and Neonatorum in Merigi Kelindang Subdistrict, 2022</i>	44
4.2.5	Jumlah Tenaga Kesehatan di Kecamatan Merigi Kelindang, 2022/ <i>Number Of Medical Personel inMerigi Kelindang Subdistrict, 2022</i> ..	45
4.2.6	Jumlah Peserta KB Baru Menurut Alat yang Digunakan di Kecamatan Merigi Kelindang, 2022/ <i>Number of New Family Planning Participants by Type of Contraception Use in Merigi Kelindang Subdistrict, 2021</i> ..	45
4.2.7	Jumlah Peserta KB Aktif Menurut Alat yang Digunakan di Kecamatan Merigi Kelindang, 2022/ <i>Number of Active Family Planning</i>	

	<i>Participants by Type of Contraception Use in Merigi Kelindang Subdistrict, 2022</i>	46
4.2.8	Jumlah Pasangan Usia Subur (PUS), Peserta KB Aktif dan Persentase Peserta KB Aktif Terhadap PUSdi Kecamatan Merigi Kelindang, 2022/ <i>Number of Eligible Couples, Active Family Planning Participants and Percentage of Active Family Participants to Eligible Couples in Merigi Kelindang Subdistrict, 2022</i>	47
4.3	AGAMA/RELIGION	
4.3.1	Jumlah Tempat Peribadatan Menurut Desa/Kelurahan, 2022/ <i>Number of Places of Worship by Villages/Kelurahan,2022</i>	48
5	PERTANIAN/AGRICULTURE	
5.1	HORTIKULTURA/HORTICULTURE	
5.1.1	Produksi Tanaman Biofarmaka di Kecamatan Merigi Kelindang (hektar), 2022/ <i>Production of Medicinal Plants in Merigi Kelindang Subdistrict (hectar), 2022</i>	58
5.1.2	Produksi Buah-buahan Menurut Jenis Buah di Kecamatan Merigi Kelindang, 2020/ <i>Production of Fruits by Kind of Fruit in Merigi Kelindang Subdistrict, 2020</i>	59
5.2	PERKEBUNAN/ESTATE CROPS	
5.2.1	Luas Tanaman, Produksi dan Jumlah Petani Perkebunan Menurut Jenis Tanaman di Kecamatan Merigi Kelindang ,2022/ <i>Planted Area, Production andthe Number of Plantation Farmers of Estate Crops by Kind of Crop in Merigi Kelindang Subdistrict,2022</i>	60
5.3	PETERNAKAN/LIVES STOCK	
5.3.1	Populasi Ternak Menurut Jenis Ternak di Kecamatan Merigi Kelindang (ekor), 2022/ <i>Livestock Population by Kind of Livestock in Merigi Kelindang Subdistrict (head), 2022</i>	61
5.3.2	Populasi Unggas Menurut Jenis Unggas di Kecamatan Merigi Kelindang , 2022/ <i>Poultry Population by Kind of Poultry in Merigi Kelindang Subdistrict, 2022</i>	62
5.4	PERIKANAN/FISHERY	
5.4.1	Luas Area Produksi, Produksi, Nilai dan Jumlah Rumah Tangga Perikanan Tangkap dan Darat Menurut Jenisnya di Kecamatan	

	Merigi Kelindang , 2022/ <i>The Harvested Area, Production, Value and Number of Households of Fish Capture by Type in Merigi Kelindang Subdistrict, 2022</i>	63
6	TRANSPORTASI/TRANSPORTATION	
6.1	TRANSPORTASI/TRANSPORTATION	
6.1.1.	Sarana Transportasi Antar Desa Menurut Desa/Kelurahan di Kecamatan Merigi Kelindang, 2022/ <i>Inter-Villages Transportation Facilities by Villages in Merigi Kelindang Subdistrict, 2022</i>	70
6.1.2	Kondisi Jalan Darat Antar Desa Menurut Desa di Kecamatan Merigi Kelindang, 2022/ <i>Condition of Inter-Villages Land Roads by Villages/Kelurahan in Merigi Kelindang Subdistrict, 2022</i>	71
6.2	KOMUNIKASI/COMMUNICATION	
6.2.1	Jumlah Menara dan Operator Layanan Komunikasi Telepon Seluler Serta Kondisi Sinyal Telepon Seluler Menurut Desa di Kecamatan Merigi Kelindang, 2022/ <i>Number of Towers and Cellular Phone Communication Service Operators and Cellular Phone Signal Conditions by Villages in Merigi Kelindang Subdistrict, 2022</i>	72
7	KEUANGAN DAERAH DAN HARGA/LOCAL FINANCE AND PRICE	
7.1	Jumlah Koperasi Menurut Jenis Koperasi di Kecamatan Merigi Kelindang , 2022/ <i>Number of Cooperatives by Type of Cooperative in Merigi Kelindang Subdistrict, 2022</i>	77
7.3	Banyaknya Anggotadan Volume Usaha Koperasi di Kecamatan Merigi Kelindang, 2022/ <i>Number of Cooperatives Member dan Business Volume in Merigi Kelindang Subdistrict, 2022</i>	78

Daftar Gambar/*List Of Figures*

halaman
page

1	Persentase Luas Wilayah Kecamatan Merigi Kelindang, 2022/ <i>Percentage of Total Area Merigi Kelindang Subdistrict, 2022</i>	4
2	Klasifikasi Desa di Kecamatan Merigi Kelindang, 2022/ <i>Villages Classification in Merigi Kelindang, Subdistrict, 2022</i>	13
3	Jumlah Penduduk di Kecamatan Merigi Kelindang, 2022/ <i>Population Growth in Merigi Kelindang Subdistrict, 2022</i>	25
4	Jumlah Sekolah Menurut Jenjang Pendidikan di Kecamatan Merigi Kelindang, 2022 / <i>Number of School by Educational Level in Merigi Kelindang Subdistrict, 2022</i>	33
5	Persentase Peserta KB Aktif Menurut Alat yang Digunakan di Kecamatan Merigi Kelindang, 2022/ <i>Percentage of Active Family Planning Participants by Type of Contraception Use in Merigi Kelindang Subdistrict, 2022</i>	34
6	Populasi Ternak di Kecamatan Merigi Kelindang (ekor),2022/ <i>Livestock Population in Merigi Kelindang Subdistrict (heads),2022</i>	57
7	Panjang Jalan Kabupaten Menurut Jenis Permukaan Jalan di Kecamatan Merigi Kelindang, (km), 2022/ <i>Length of Regency Roads by Type of Road Surface in Merigi KelindangSubdistrict (km), 2022</i>	69
8	Banyaknya Anggota Koperasi di Kecamatan Merigi Kelindang, 2020-2021/ <i>Number of Cooperatives Member in Merigi Kelindang Subdistrict, 2020-2021</i>	76

Penjelasan Umum/*Explanatory Notes*

Tanda-tanda, satuan-satuan, dan lain-lainnya yang digunakan dalam publikasi ini adalah sebagai berikut:

Symbols, measurement units, and acronyms which are used in this publication, are as follows:

1. TANDA-TANDA/*SYMBOLS*

Data tidak tersedia/ <i>Data not available</i>	:	...
Tidak ada atau nol/ <i>Null or zero</i>	:	–
Data dapat diabaikan/ <i>Data negligible</i>	:	0
Tanda decimal/ <i>Decimal point</i>	:	,
Data tidak dapat ditampilkan/ <i>Not applicable</i>	:	NA
Angka perkiraan/ <i>Estimated figures</i>	:	e
Angka sementara/ <i>Preliminary figures</i>	:	x
Angka sangat sementara/ <i>Very preliminary figures</i>	:	xx
Angka diperbaiki/ <i>Revised figures</i>	:	r

2. SATUAN/*UNITS*

barel/ <i>barrel</i>	:	158,99 liter/ <i>litres</i> = 1/6,2898 m ³
hektar (ha)/ <i>hectare (ha)</i>	:	10 000 m ²
kilometer (km)/ <i>kilometres (km)</i>	:	1 000 meter/ <i>meters</i> (m)
knot/ <i>knot</i>	:	1,8523 km/jam (km/hour)
kuintal/ <i>quintal</i>	:	100 kg
KWh	:	1 000 Watt <i>hour</i>
MWh	:	1 000 KWh
liter (untuk beras)/ <i>litre (for rice)</i>	:	0,80 kg
ons/ <i>ounce</i>	:	28,31 gram/ <i>grams</i>
ton	:	1 000 kg

Satuan lain: buah, dus, butir, helai/lembar, kaleng, batang, pulsa, ton kilometer (ton-km), jam, menit, persen (%).

Other units: unit, pack, pieces, sheet, tin, pulse, ton-kilometres(ton-km), hour, minute, percent (%).

Perbedaan angka di belakang koma disebabkan oleh pembulatan angka.

The difference in decimal numbers is caused by rounding.

BAB 1

GEOGRAFI



topografi Kecamatan Merigi Kelindang berbukit-bukit dan banyak lereng dengan ketinggian berkisar antara 60-500 m dpl



PENJELASAN TEKNIS

1. Berdasarkan posisi geografisnya, Kecamatan Merigi Kelindang memiliki batas-batas: Utara - Kabupaten Kepahyang ; Selatan - Kecamatan Karang Tinggi ; Barat - Kecamatan Merigi Sakti ; Timur - Kecamatan Taba Penanjung.
2. Kecamatan Merigi Kelindang terdiri dari 13 desa, yaitu:
 - Bajak II
 - Padang Kedeper
 - Jambu
 - Penembang
 - Lubuk Unen
 - Lubuk Unen Baru
 - Pungguk Beringin
 - Ulak Lebar
 - Kelindang
 - Kelindang Atas
 - Taba Durian Sebakul
 - Pungguk Ketupak
 - Talang Ambung

TECHNICAL NOTES

1. *In terms of geographic position, Merigi Kelindang Subdistrict has boundaries as follows: North – Kabupaten Kepahyang Regency; South –Karang Tinggi Subdistrict; West –Merigi Sakti Subdistrict; East –Taba Penanjung Subdistrict.*
2. *Merigi Kelindang Subdistrict has 13 villages. These include:*
 - *Bajak II*
 - *Padang Kedeper*
 - *Jambu*
 - *Penembang*
 - *Lubuk Unen*
 - *Lubuk Unen Baru*
 - *Pungguk Beringin*
 - *Ulak Lebar*
 - *Kelindang*
 - *Kelindang Atas*
 - *Taba Durian Sebakul*
 - *Pungguk Ketupak*
 - *Talang Ambung*

ULASAN**DESCRIPTION**

Kecamatan Merigi Kelindang terletak di bagian utara Kecamatan Karang Tinggi, ibukota Kabupaten Bengkulu Tengah. Luas wilayah Kecamatan Merigi Kelindang mencapai lebih kurang 5,935 hektar atau 59,35 kilometer persegi. Ibukota Kecamatan Merigi Kelindang terletak di Desa Lubuk Unen Baru dan terdiri dari 13 desa definitif.

Secara geografis, Kecamatan Merigi Kelindang di sebelah utara berbatasan dengan Kabupaten Kepahyang, di sebelah selatan berbatasan dengan Kecamatan Karang Tinggi, di sebelah barat berbatasan dengan Kecamatan Merigi Sakti, dan di sebelah timur berbatasan dengan Kecamatan Taba Penanjung.

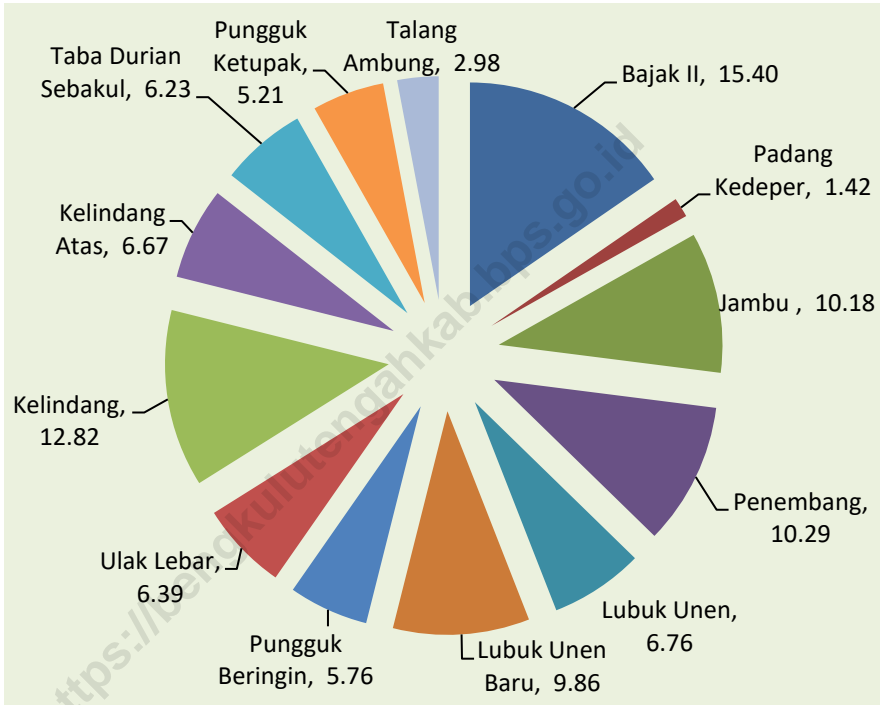
Kecamatan Merigi Kelindang keadaan topografinya berbukit-bukit dan banyak lereng dengan ketinggian berkisar antara 60-500 m dpl.

Merigi Kelindang Subdistrict is located in the western side of Subdistric Karang Tinggi, the capital of Bengkulu Tengah Regency. The total area of Merigi Kelindang Subdistrict reaches approximately 5,935 hectares or 59,35 square kilometers. The capital of Merigi Kelindang Subdistrict is located in Desa Lubuk Unen and it has 13 definitive villages.

Geographically, on the north side Merigi Kelindang Subdistrict shares borders with Kepahyang Regency, on the south side with Karang Tinggi Subdistrict, on the west side with Merigi Sakti Subdistrict, and on the east side with the Taba Penanjung Subdistrict.

The topography of Merigi Kelindang Subdistrict is hilly with many slope with altitude ranged 60-500 m dpl.

Gambar 1 **Persentase Luas Wilayah Kecamatan Merigi Kelindang, 2022**
Picture **Percentage of Total Area Merigi Kelindang Subdistrict,2022**



Tabel 1.1 Luas Wilayah Menurut Desa/Kelurahan di Kecamatan Merigi Kelintang, 2022
Table Total Area by Villages/Kelurahan in Merigi Kelintang Subdistrict, 2022

Desa/Kelurahan	Luas (Km ²)	Persentase Terhadap Luas Kecamatan
<i>Villages/Kelurahan</i>	<i>Large (Km²)</i>	<i>Percentage to Subdistrict's Area</i>
(1)	(2)	(3)
Bajak II	9,14	15,40
Padang Kedeper	0,84	1,42
Jambu	6,04	10,18
Penembang	6,11	10,29
Lubuk Unen	4,01	6,76
Lubuk Unen Baru	5,85	9,86
Pungguk Beringin	3,42	5,76
Ulak Lebar	3,79	6,39
Kelintang	7,61	12,82
Kelintang Atas	3,96	6,67
Taba Durian Sebakul	3,70	6,23
Pungguk Ketupak	3,11	5,21
Talang Ambung	1,77	2,98
Kecamatan Merigi Kelintang	59,35	100,00

Sumber/Source: Kementerian Dalam Negeri/Ministry of Home Affairs

Tabel 1.2 Jarak Antara Desa/Kelurahan dengan Ibukota Kecamatan Merigi Kelintang (km), 2022
Table Distance Between Villages/Kelurahan and Capital of Merigi Kelintang Subdistrict (km), 2022

Desa/Kelurahan Villages/Kelurahan	Jarak Distance
(1)	(2)
Bajak II	6,5
Padang Kedeper	7,5
Jambu	5,5
Penembang	1,0
Lubuk Unen	1,0
Lubuk Unen Baru	0
Pungguk Beringin	3,0
Ulak Lebar	7,5
Kelintang	6,0
Kelindag Atas	6,5
Taba Durian Sebakul	3,0
Pungguk Ketupak	2,5
Talang Ambung	5,0

Sumber/Source: Kecamatan Merigi Kelintang /Merigi Kelintang Subdistrict

Tabel 1.3 Letak Geografis Desa/Kelurahan di Kecamatan Merigi Kelintang , 2022
Table *Geographic Position of Villages/Kelurahan in Merigi Kelintang Subdistrict, 2022*

Desa/Kelurahan Villages/Kelurahan	Tepi Pantai Seashore	Bukan Tepi Pantai Not Seashore
(1)	(2)	(3)
Bajak II	-	√
Padang Kedeper	-	√
Jambu	-	√
Penembang	-	√
Lubuk Unen	-	√
Lubuk Unen Baru	-	√
Pungguk Beringin	-	√
Ulak Lebar	-	√
Kelintang	-	√
Taba Durian Sebakul	-	√
Pungguk Ketupak	-	√
Talang Ambung	-	√
Kelintang Atas	-	√

Sumber/Source: Kecamatan Merigi Kelintang /Merigi Kelintang Subdistrict

BAB 2

PEMERINTAHAN

Sebanyak 11 Desa dengan kualifikasi Desa Berkembang
dan 1 desa dengan kualifikasi desa tertinggal dan
1 desa dengan kualifikasi desa maju



PENJELASAN TEKNIS

1. Desa swadaya adalah suatu wilayah pedesaan yang hampir seluruh masyarakatnya mampu memenuhi kebutuhannya dengan cara mengadakan sendiri. Ciri-ciri desa swadaya adalah daerahnya terisolir dengan daerah lainnya.
2. Desa swakarsa adalah suatu wilayah pedesaan yang sudah bisa memenuhi kebutuhannya sendiri dan kelebihan produksi sudah mulai dijual ke daerah-daerah lainnya. Ciri-ciri desa swakarsa adalah adanya pengaruh dari luar sehingga mengakibatkan perubahan pola pikir.
3. Desa definitif adalah wilayah yang secara administratif di bawah kecamatan yang dipimpin oleh Kepala Desa.
4. Desa persiapan adalah desa baru di dalam wilayah desa sebagai hasil pemekaran yang akan ditingkatkan menjadi desa definitif.

TECHNICAL NOTES

1. *Swadaya village is a rural area where nearly all people are able to meet their needs by their own. The characteristic of swadaya village is the isolated region with other regions.*
2. *Swakarsa village is a rural area that has been able to meet their own needs and excess production have started to be sold to other regions. The characteristic of swakarsa village is the influence from the outside, resulting in a change of mindset.*
3. *Definitive village is a area which is administratively under the subdistrict led by the Village Head.*
4. *Preparation village is a new village in rural areas as a result of the division that will be upgraded into a definitive village.*

GOVERNMENT

ULASAN

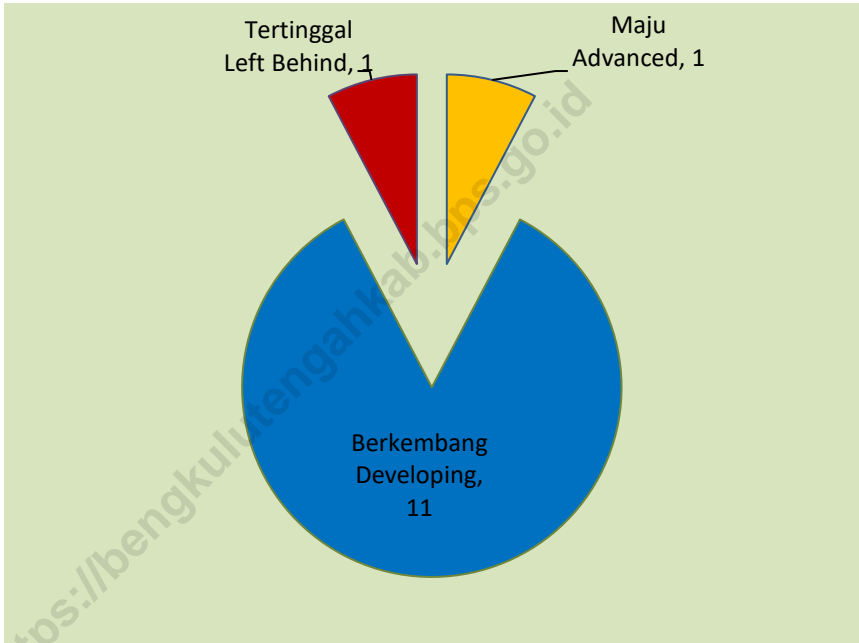
Kecamatan Merigi Kelindang terdiri dari 13 desa yang berstatus desa tertinggal. Seluruh desa di Kecamatan Merigi Kelindang berstatus sebagai desa definitif.

DESCRIPTION

Merigi Kelindang Subdistrict has 13 villages that statusleft behind village. Status of villages in Merigi Kelindang Subdistrict are definitive village.

<https://bengkulutengahkab.bps.go.id>

Gambar 2 Klasifikasi Desa/Kelurahan di Kecamatan Merigi Kelindang,2022
Picture *Villages/Kelurahan Classification in Merigi Kelindang, Subdistrict, 2022*



Tabel 2.1 Jumlah Desa Berdasarkan Klasifikasi di Kecamatan Merigi Kelintang, 2022
Table *Number of Villages Based on Classification by Subdistrict in Merigi Kelintang, 2022*

Desa/Kelurahan <i>Villages/Kelurahan</i>	Maju <i>Advanced</i>	Mandiri <i>Independent</i>	Berkembang <i>Developing</i>	Tertinggal <i>Left Behind</i>
(1)	(2)	(3)	(4)	(5)
Bajak II	-	-	√	-
Padang Kedeper	-	-	√	-
Jambu	-	-	√	-
Penembang	-	-	√	-
Lubuk Unen	-	-	√	-
Lubuk Unen Baru	-	-	√	-
Pungguk Beringin	-	-	√	-
Ulak Lebar	-	-	√	-
Kelintang	-	-	√	-
Kelintang Atas	√	-	-	-
Taba Durian Sebakul	-	-	√	-
Pungguk Ketupak	-	-	√	-
Talang Ambung	-	-	-	√
Kecamatan Merigi Kelintang	1	-	11	1

Sumber/Source: Dinas Pemberdayaan Masyarakat dan Desa (DPMD) Kabupaten Bengkulu Tengah/*Regional Office of Society Empowerment and Rural Development of Bengkulu Tengah Regency*

Tabel 2.2 Status Desa/Kelurahan di Kecamatan Merigi Kelindang , 2022
Table *Status of Villages/Kelurahan in Merigi Kelindang Subdistrict, 2022*

Desa/Kelurahan Villages/Kelurahan	Definitif Definitive	Persiapan Preparation
(1)	(2)	(3)
Bajak II	√	-
Padang Kedeper	√	-
Jambu	√	-
Penembang	√	-
Lubuk Unen	√	-
Lubuk Unen Baru	√	-
Pungguk Beringin	√	-
Ulak Lebar	√	-
Kelindang	√	-
Kelindang Atas	√	-
Taba Durian Sebakul	√	-
Pungguk Ketupak	√	-
Talang Ambung	-	-

Sumber/Source: Pemerintah Kabupaten Bengkulu Tengah/Government of Bengkulu Tengah Regency

Tabel 2.3 Banyaknya Satuan Lingkungan Setempat (SLS) Menurut Desa di Kecamatan Merigi Kelindang, 2022
Table *Number of Local Environment Unit (LEU) by Villages in Merigi Kelindang Subdistrict, 2022*

Desa Villages	Jumlah SLS Terkecil Number of LEU	Nama SLS Terkecil Name of LEU
(1)	(2)	(3)
Bajak II	3	Dusun
Padang Kedeper	3	Dusun
Jambu	3	Dusun
Penembang	3	Dusun
Lubuk Unen	3	Dusun
Lubuk Unen Baru	3	Dusun
Pungguk Beringin	2	Dusun
Ulak Lebar	3	Dusun
Kelindang	2	Dusun
Kelindang Atas	3	Dusun
Taba Durian Sebakul	3	Dusun
Pungguk Ketupak	3	Dusun
Talang Ambung	3	Dusun
Kecamatan Merigi Kelindang	37	

Sumber/Source: BPS, Pendataan Potensi Desa (PODES)/BPS-Statistics Indonesia, Village Potential Data Collection

Tabel 2.4 Keberadaan Kantor Desa menurut Desa di Kecamatan Merigi Kelintang, 2022
Table Presence of Village Office by Village in Merigi Kelintang Subdistrict, 2022

Desa Villages	Ada Kantor Desa/ Have Village Office	Tidak ada Kantor Desa/ No Village Office
(1)	(2)	(3)
Bajak II	√	-
Padang Kedeper	√	-
Jambu	√	-
Penembang	√	-
Lubuk Unen	√	-
Lubuk Unen Baru	√	-
Pungguk Beringin	√	-
Ulak Lebar	√	-
Kelintang	√	-
Kelintang Atas	√	-
Taba Durian Sebakul	√	-
Pungguk Ketupak	√	-
Talang Ambung	-	√
Kecamatan Merigi Kelintang	12	1

Sumber/Source: Sumber/Source: Kecamatan Merigi Kelintang/Merigi Kelintang Subdistrict

BAB 3

KEPENDUDUKAN

Penduduk Kecamatan Merigi Kelindang

3760 jiwa



3760 jiwa



3595 jiwa



PENJELASAN TEKNIS

1. Sumber utama data kependudukan adalah sensus penduduk yang dilaksanakan setiap sepuluh tahun sekali. Sensus penduduk telah dilaksanakan sebanyak enam kali sejak Indonesia merdeka, yaitu tahun 1961, 1971, 1980, 1990, 2000, dan 2010.

Di dalam sensus penduduk, pencacahan dilakukan terhadap seluruh penduduk yang berdomisili di wilayah teritorial Indonesia termasuk warga negara asing kecuali anggota korps diplomatik negara sahabat beserta keluarganya.

Metode pengumpulan data dalam sensus dilakukan dengan wawancara antara petugas sensus dengan responden dan juga melalui *e-census*. Pencatatan penduduk menggunakan konsep usual residence, yaitu konsep di mana penduduk biasa bertempat tinggal. Bagi penduduk yang bertempat tinggal tetap dicacah di mana mereka biasa tinggal, sedangkan untuk penduduk yang tidak bertempat tinggal tetap dicacah di tempat di mana mereka ditemukan petugas sensus pada malam 'Hari Sensus'. Termasuk penduduk yang tidak bertempat tinggal tetap adalah

TECHNICAL NOTES

1. *The main source of demographic data is population census, which is conducted every ten years. Population Census has been conducted six times since Indonesia's independence: 1961, 1971, 1980, 1990, 2000, and 2010.*

The population census enumerates all residents who domicile in the entire territory of Indonesia including foreign citizens except the diplomatic corps members and their families.

The method of data collection in a population census involves interviewing respondents and conducting e-census. Enumeration of the population uses the concept of "usual residence", which is the concept of "places where people usually live". De jure was applied to the permanent residents, while de facto was applied to non-permanent residents. The permanent residents were enumerated in place where they normally live, the non-permanent residents were enumerated where they were found by the enumerators, on the night of 'Census Date'. The non permanent residents include homeless people, ship crew, boat people, remote

POPULATION

tuna wisma, awak kapal berbendera Indonesia, penghuni perahu/rumah apung, masyarakat terpencil/terasing, dan pengungsi. Bagi mereka yang mempunyai tempat tinggal tetap dan sedang bepergian ke luar wilayah lebih dari enam bulan, tidak dicacah di tempat tinggalnya, tetapi dicacah di tempat tujuannya. Untuk tahun yang tidak dilaksanakan sensus penduduk, data kependudukan diperoleh dari hasil proyeksi penduduk. Proyeksi penduduk merupakan suatu perhitungan ilmiah yang didasarkan pada asumsi dari komponen-komponen perubahan penduduk, yaitu kelahiran, kematian, dan migrasi. Proyeksi penduduk Indonesia 2010–2035 menggunakan data dasar penduduk hasil SP2010.

- 2. Penduduk Indonesia** adalah semua orang yang berdomisili di wilayah teritorial Indonesia selama 6 bulan atau lebih dan atau mereka yang berdomisili kurang dari 6 bulan tetapi bertujuan menetap.
- 3. Laju pertumbuhan penduduk** adalah angka yang menunjukkan persentase penambahan penduduk dalam jangka waktu tertentu.

area community, and internally displaced persons. Those who had permanent residence and had been travelling away from their home for six months or more were not enumerated in their permanent place, but in the place where they were during the census.

For the periods where the population census is not conducted, population projection is done to estimate population during those years. The population projection is an estimate based on the demographic components, such as birth, death, and migration. Indonesia's 2010–2035 population projection used the 2010 Population Census as the base population.

- 2. The population of Indonesia** are all residents of the entire territory of Indonesia who have stayed for six months or longer, and those who intended to stay more than six months even though their length of stay is less than six months.
- 3. The growth rate of population** is the number that show percentage of population growth within a specified period.

4. **Kepadatan penduduk** adalah rasio banyaknya penduduk per kilometer persegi.
4. *Population density* is ratio of population per square kilometer.
5. **Rasio jenis kelamin** adalah perbandingan antara penduduk laki-laki dan penduduk perempuan pada suatu wilayah dan waktu tertentu. Biasanya dinyatakan dengan banyaknya penduduk laki-laki untuk 100 penduduk perempuan.
5. *Sex ratio* is the ratio of males population to females population in a given area and time, usually expressed as the number of males for every 100 females.

<https://bengkulutengahkab.bps.go.id>

POPULATION

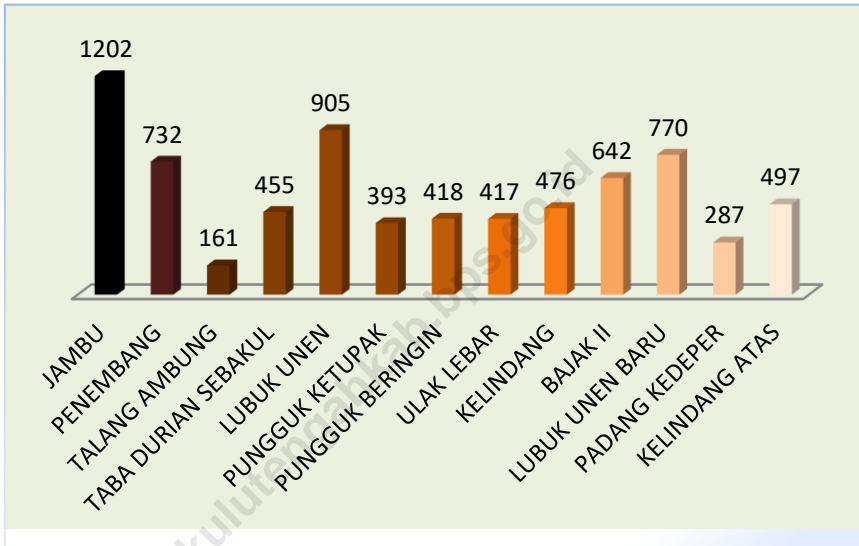
ULASAN

Penduduk Kecamatan Merigi Kelindang pada tahun 2022 mencapai 7.355 jiwa, sedangkan pada tahun 2021 mencapai 7.165 jiwa. Rasio jenis kelamin penduduk Kecamatan Merigi Kelindang pada tahun 2022 sebesar 104,59. Hal ini menunjukkan bahwa setiap 100 penduduk perempuan terdapat 104 penduduk laki-laki.

DESCRIPTION

The population of Merigi Kelindang Subdistric in 2022 reaches 7.355 people, while in 2021 reaches 7.165 people. The population sex ratio in Merigi Kelindang Subdistric in 2021 is 104,59. This shows that for every 100 female population, there are 104 male population.

Gambar 3 Jumlah Penduduk di Kecamatan Merigi Kelindang, 2022
Picture Population Growth in Merigi Kelindang Subdistrict, 2022



POPULATION

Tabel 3.1 Jumlah Penduduk dan Rasio Jenis Kelamin Menurut Desa/Kelurahan di Kecamatan Merigi Kelintang, 2022
Population and Sex Ratio by Villages/Kelurahan in Merigi Kelintang Subdistrict, 2022

Desa/Kelurahan <i>Villages/Kelurahan</i>	Jenis Kelamin/Sex			Rasio Jenis Kelamin
	Laki-Laki <i>Male</i>	Perempuan <i>Female</i>	Jumlah <i>Total</i>	<i>Sex Ratio</i>
(1)	(2)	(3)	(4)	(5)
Bajak II	340	302	642	113
Padang Kedeper	153	134	287	114
Jambu	625	577	1 202	108
Penembang	363	369	732	98
Lubuk Unen	451	454	905	99
Lubuk Unen Baru	390	380	770	103
Pungguk Beringin	207	211	418	98
Ulak Lebar	213	204	417	104
Kelintang	236	240	476	98
Kelintang Atas	340	302	642	113
Taba Durian Sebakul	238	217	455	110
Pungguk Ketupak	207	186	393	111
Talang Ambung	80	81	161	99
Kecamatan Merigi Kelintang	3760	3595	7355	105

Sumber/Source: Proyeksi Penduduk Indonesia 2010–2035/Indonesia Population Projection 2010–2035

Tabel 3.2. Kepadatan Penduduk di Kecamatan Merigi Kelindang, 2022
Table Population Density in Merigi Kelindang Subdistrict, 2022

Desa/Kelurahan Village	Penduduk Population	Kepadatan Penduduk per km² Population Density per sq.km
(1)	(2)	(3)
Bajak II	642	70.24
Padang Kedeper	287	341.67
Jambu	1202	199.01
Penembang	732	119.80
Lubuk Unen	905	225.69
Lubuk Unen Baru	770	131.62
Pungguk Beringin	418	122.22
Ulak Lebar	417	110.03
Kelindang	476	62.55
Kelindang Atas	497	125.51
Taba Durian Sebakul	455	122.97
Pungguk Ketupak	393	126.37
Talang Ambung	161	90.96

Sumber/Source: Proyeksi Penduduk Indonesia 2010–2035/Indonesia Population Projection 2010–2035

BAB 4

SOSIAL



SD/MI = 55,72%



SMP = 29,94 %



SMA/MA = 14,34 %



Fasilitas Kesehatan yang ada di Kecamatan merigi Kelindang terdiri dari 2 Unit Puskesmas tanpa rawat inap dan 2 Unit Pustu

PENJELASAN TEKNIS

- 1. Rumah Sakit** adalah tempat pemeriksaan dan perawatan kesehatan, biasanya berada di bawah pengawasan dokter/tenaga medis, yang melayani penderita yang sakit untuk berobat rawat jalan atau rawat inap.
- 2. Puskesmas (Pusat Kesehatan Masyarakat)** adalah unit pelaksana teknis dinas kesehatan kabupaten/ kota yang mempunyai fungsi utama sebagai penyelenggara pelayanan kesehatan tingkat pertama. Wilayah kerja puskesmas maksimal adalah satu kecamatan dan untuk dapat menjangkau wilayah kerjanya, puskesmas mempunyai jaringan pelayanan yang meliputi unit Puskesmas Pembantu (Pustu), unit Puskesmas Keliling (Puskel), dan unit bidan desa/komunitas (Peraturan Menteri Kesehatan RI No. 75 Tahun 2014 Tentang Pusat Kesehatan Masyarakat).

TECHNICAL NOTES

- 1. Hospital** is a place for health check, usually controlled/supervised by doctors/medical personnel to serve the ill patients to get outpatient or inpatient treatment services.
- 2. Public Health Center** is technical implementation unit of regency health department that have the primary function as a first-level health care providers. The working area standard of public health center is one district and to reach their working areas, public health centers have a service network covering subsidiary of public health center, mobile public health center units, and midwife units (Regulation of the Minister of Health of Indonesia Number 75 Year 2014 about Public Health Center).

ULASAN**DESCRIPTION**

Kedadaan sosial penduduk Kecamatan Merigi Kelindang digambarkan dalam beberapa variabel antara lain pendidikan, kesehatan dan keluarga berencana, serta agama.

Dalam bidang pendidikan, pada tahun 2022 di Kecamatan Merigi Kelindang memiliki gedung sekolah negeri dan swasta sebanyak 15 yang terdiri dari gedung Sekolah Dasar (SD) dan Madrasah Ibtidaiyah (MI) sebanyak 10 gedung, gedung Sekolah Menengah Pertama (SMP) sebanyak 3 gedung, gedung Sekolah Menengah Kejuruan sebanyak 1 gedung dan gedung Sekolah Madrasah Aliyah sebanyak 1.

Fasilitas kesehatan merupakan salah satu tolak ukur dalam pencapaian pelaksanaan pembangunan di Kecamatan Merigi Kelindang. Pada tahun 2022 terdapat dua buah puskesmas di wilayah Kecamatan Merigi Kelindang. Sedangkan fasilitas kesehatan lainnya yakni puskesmas pembantu dan poskesdes sebanyak 2 dan 6.

Di bidang Keluarga Berencana (KB), berdasarkan data dari BPPKB Kabupaten Bengkulu Tengah menunjukkan bahwa jumlah peserta KB aktif atau akseptor aktif di Kecamatan Merigi Kelindang

The social circumstances of people in Merigi Kelindang Subdistrict are described in several variables, i.e. education, health and family planning, also religion.

In education sector, 2022 Merigi Kelindang Subdistrict has 15 public school buildings, which consist of 10 buildings Primary School buildings (SD) and Madrasah Ibtidaiyah (MI), 3 buildings Junior High School buildings (SMP), 1 buildings vocational High School and 1 buildings Madrasah Aliyah(MA).

Health facilities are one of benchmarks of the achievements on the implementation of development Merigi KelindangSubdistrict. In 2022 there are two units of public health centre in Merigi KelindangSubdistrict. On the other hand, there are other health facilities namely 2 secondary public health centre and 6 village maternity.

In the sector of family planning (KB), based on data from BPPKB of Bengkulu Tengah Regency, it shows that the number of active members of family planning or active acceptors in Merigi Kelindang Subdistrict have no changes compared to 2021. In 2022 the number of active acceptors in Merigi Kelindang

AGRICULTURE

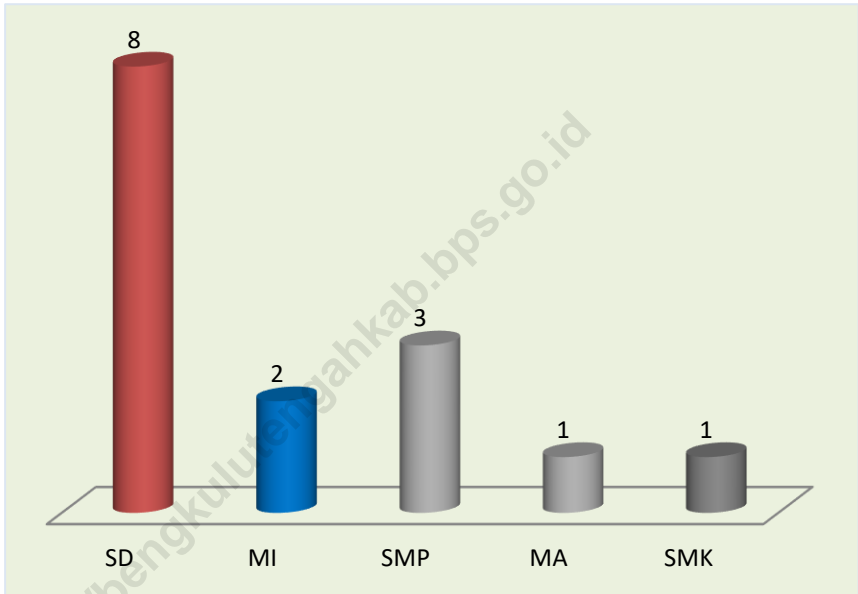
tidak mengalami perubahan dibanding tahun 2021. Pada tahun 2022 jumlah akseptor aktif di Kecamatan Merigi Kelindang sebanyak 943 pasangan. Akseptor aktif di Kecamatan Merigi Kelindang umumnya lebih banyak menggunakan alat kontrasepsi suntik dan implan, dimana proporsinya masing-masing mencapai 66,25 persen dan 21,67 persen.

Jumlah masjid yang terdapat di Kecamatan Merigi Kelindang sebanyak 13 buah masjid.

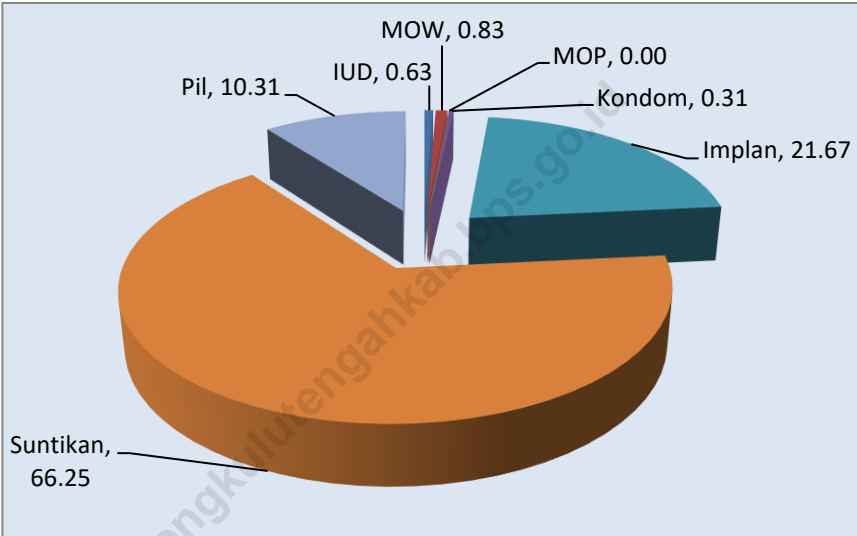
Subdistrict is as many as 1.642 pairs. Active acceptors in Merigi Kelindang Subdistrict generally user injections and implants as contraceptives, with the proportions reach 66,25 percent and 21,67 percent, respectively.

The number of mosque in Merigi KelindangSubdistrict are 13.

Gambar 4 Jumlah Sekolah Menurut Jenjang Pendidikan di Kecamatan Merigi Kelindang, 2022
Picture **4** **Number of School by Educational Level in Merigi Kelindang Subdistrict, 2022**



Gambar 5 Persentase Peserta KB Aktif Menurut Alat yang Digunakan di Kecamatan Merigi Kelintang, 2022
Percentage of Active Family Planning Participants by Type of Contraception Use in Merigi Kelintang Subdistrict, 2022



4.1 PENDIDIKAN/*EDUCATION*

Tabel 4.1.1 Jumlah Sekolah Menurut Tingkat Pendidikan di Kecamatan Merigi Kelindang, 2022
Number of Schools by Education Level in Merigi Kelindang Subdistrict, 2022

Desa/Kelurahan	Sekolah Dasar (SD)	Madrasah Ibtidaiyah (MI)	Sekolah Menengah Pertama (SMP)
<i>Villages/ Kelurahan</i>	<i>Primary School</i>	<i>Madrasah Ibtidaiyah</i>	<i>Junior High School</i>
(1)	(2)	(3)	(4)
Bajak II	1	-	-
Padang Kedeper	-	-	-
Jambu	1	-	1
Penembang	1	-	-
Lubuk Unen	1	-	-
Lubuk Unen Baru	-	1	-
Pungguk Beringin	1	-	-
Ulak Lebar	1	-	-
Kelindang	1	-	1
Kelindang Atas	-	-	-
Taba Durian Sebakul	1	-	-
Pungguk Ketupak	-	1	1
Talang Ambung	-	-	-
Kecamatan Merigi Kelindang	8	2	3

Lanjutan Tabel/*Continued Table 4.1.1*

Desa/Kelurahan	Sekolah Menengah Atas (SMA)	Sekolah Menengah Kejuruan (SMK)	Madrasah Aliyah (MA)
<i>Villages/ Kelurahan</i>	<i>Senior High School</i>	<i>Vocational High Schools</i>	<i>Madrasah Aliyah</i>
(1)	(5)-	(6)-	(7)-
Bajak II	-	-	-
Padang Kedeper	-	-	-
Jambu	-	-	-
Penembang	-	-	-
Lubuk Unen	-	-	1
Lubuk Unen Baru	-	-	-
Pungguk Beringin	-	-	-
Ulak Lebar	-	-	-
Kelindang	-	-	-
Kelindang Atas	-	1	-
Taba Durian Sebakul	-	-	-
Pungguk Ketupak	-	-	-
Talang Ambung	-	-	-
Kecamatan Merigi Kelindang	-	1	1

Sumber/source: <https://dapo.kemdikbud.go.id/>. data semester ganjil

Tabel 4.1.2 Jumlah Guru Menurut Tingkat Pendidikan di Kecamatan Merigi Kelindang , 2022
Table Number of Teachers by Education Level in Merigi Kelindag Subdistrict, 2022

	Tingkat Pendidikan	Negeri	Swasta	Jumlah
	(1)	(2)	(3)	(4)
1	Taman Kanak-Kanak (TK)	-	-	-
2	Raudatul Athfal (RA)	-	-	-
3	Sekolah Dasar (SD)	61	-	61
4	Madrasah Ibtidaiyah (MI)	20	-	20
5	Sekolah Menengah Pertama (SMP)	42	-	42
6	Madrasah Tsanawiyah (MTs)	-	-	-
7	Sekolah Menengah Atas (SMA)	-	-	-
8	Sekolah Menengah Kejuruan (SMK)	4	-	4
9	Madrasah Aliyah (MA)	21	-	21

Sumber/source: <https://dapo.kemdikbud.go.id/>. data semester ganjil

Tabel 4.1.3 Jumlah Murid Menurut Tingkat Pendidikan di Kecamatan Merigi Kelindang , 2022
Table *Number of Pupils by Education Level in Merigi Kelindag Subdistrict, 2022*

	Tingkat Pendidikan	Negeri	Swasta	Jumlah
	(1)	(2)	(3)	(4)
1	Taman Kanak-Kanak (TK)	-	-	-
2	Raudatul Athfal (RA)	-	-	-
3	Sekolah Dasar (SD)	655	-	655
4	Madrasah Ibtidaiyah (MI)	95	-	95
5	Sekolah Menengah Pertama (SMP)	403	-	403
6	Madrasah Tsanawiyah (MTs)	-	-	-
7	Sekolah Menengah Atas (SMA)	-	-	-
8	Sekolah Menengah Kejuruan (SMK)	131	-	131
9	Madrasah Aliyah (MA)	-	-	-

Sumber/source: <https://dapo.kemdikbud.go.id/>. data semester ganjil

4.2 KESEHATAN/ HEALTH

Tabel 4.2.1 Banyaknya Desa yang Memiliki Sarana Kesehatan Menurut Jenis Sarana Kesehatan di Kecamatan Merigi Kelindang, 2022
Number of Villages Health Facilities by Type of Health Facilities in Merigi Kelindang Subdistrict, 2022

	Desa	2020	2021	2022
	(1)	(2)	(3)	(4)
1	Rumah Sakit	-	-	-
2	Rumah Sakit Bersalin	-	-	-
3	Poliklinik/ Balai Pengobatan	-	-	-
4	Puskesmas Rawat Inap	-	-	-
5	Puskesmas Tanpa Rawat Inap	2	2	2
6	Puskesmas Pembantu	2	2	2
6	Apotek	-	-	-

Sumber/ Source: Kementerian Pendidikan, Kebudayaan, Riset dan Teknologi, Sistem Data Pokok Pendidikan, data semester ganjil laporan sampai dengan 30 November 2022/ Ministry of Education, Culture, Research, and Technology, Basic Education Data System, odd semester report data up to 30 November 2022

Tabel 4.2.2 Banyaknya Sarana Kesehatan Menurut Desa dan Jenis Sarana Kesehatan di Kecamatan Merigi Kelindang, 2022
Table *Number of Health Facilities by Villages in Merigi Kelindang Subdistrict, 2022*

Desa/Kelurahan <i>Villages/Kelurahan</i>	Rumah Sakit <i>Hospital</i>	Rumah Sakit Bersalin <i>Maternity Hospital</i>	Poliklinik/Balai Pengobatan <i>Polyclinic/Medical Center</i>
(1)	(2)	(3)	(4)
Bajak II	-	-	-
Padang Kedeper	-	-	-
Jambu	-	-	-
Penembang	-	-	-
Lubuk Unen	-	-	-
Lubuk Unen Baru	-	-	-
Pungguk Beringin	-	-	-
Ulak Lebar	-	-	-
Kelindang	-	-	-
Kelindang Atas	-	-	-
Taba Durian Sebakul	-	-	-
Pungguk Ketupak	-	-	-
Talang Ambung	-	-	-

Lanjutan Tabel/*Continued Table 4.2.2*

Desa/Kelurahan/Villages/Kelurahan	Puskesmas/ <i>Public Health Center</i>		Apotek <i>Pharmacy</i>
	Rawat Inap <i>With Hospitalization</i>	Tanpa Rawat Inap <i>Without Hospitalization</i>	
(1)	(5)	(6)	(7)
Bajak II	-	-	-
Padang Kedeper	-	-	-
Jambu	-	1	-
Penembang	-	-	-
Lubuk Unen	-	1	-
Lubuk Unen Baru	-	-	-
Pungguk Beringin	-	-	-
Ulak Lebar	-	-	-
Kelindang	-	-	-
Kelindang Atas	-	-	-
Taba Durian Sebakul	-	-	-
Pungguk Ketupak	-	-	-
Talang Ambung	-	-	-

Sumber/*Source*:BPS, Pendataan Potensi Desa (PODES)/BPS-Statistics Indonesia, Village Potential Data Collection

Tabel 4.2.3 Jumlah Bayi Lahir, Bayi Berat Badan Lahir Rendah (BBLR), BBLR di Rujuk, dan Bergizi Kurang di Kecamatan Merigi Kelintang , 2022
Number of Births, Babies with Low Birth Weights (LBW), Treated LBW, and Malnutrition Cases in Merigi Kelintang Subdistrict, 2022

Type of Cases	Total
(1)	(2)
Bayi Lahir / Births	121
BBLR/LBW	3
BBLR Dirujuk/ Treated LBW	0
Bergizi Kurang/ Malnutrition	9

Sumber/Source: Dinas Kesehatan Kab. Bengkulu Tengah/Regional Office of Health of Bengkulu Tengah

Tabel 4.2.4 Jumlah Kasus Malaria, TB Paru, Diare, DBD dan Tetanus di Kecamatan Merigi Kelindang, 2022
Table *Number of Cases of Suspect, Tuberculosis, Diarrhea, Dengue Hemorrhagic Fever and Neonatorum in Merigi Kelindang Subdistrict, 2022*

Jenis Kasus <i>Type of Cases</i>	Jumlah Total
(1)	(2)
Malaria/ Suspect	30
TB Paru/ Tuberculosis	16
Diare/ Diarrhea ²	74
DBD/ Dengue Hemorrhagic Fever	0
Tetanus/ Neonatorum	0

Catatan : ² jumlah kejadian luar biasa/ Number of extraordinary event

Sumber/Source: Kementerian Kesehatan, Profil Kesehatan Indonesia/ Ministry of Health, Health Profile of Indonesia

Tabel 4.2.5 Jumlah Tenaga Kesehatan di Kecamatan Merigi Kelintang, 2022
Table
Number of Medical Personnel in Merigi Kelintang Subdistrict, 2022

Tenaga Kesehatan <i>Medical Personnel</i>	Jumlah Total
(1)	(2)
Dokter/ <i>Doctor</i>	2
Perawat/ <i>Nurse</i>	12
Bidan/ <i>Midwife</i>	18
Farmasi/ <i>Pharmaceutical</i>	2
Ahli Gizi/ <i>Nutritionist</i>	1

Sumber/Source: Kementerian Kesehatan, <http://sisdmk.kemendes.go.id/>, Ministry of Health, <http://sisdmk.kemendes.go.id/>

Tabel 4.2.6 Jumlah Peserta KB Baru Menurut Alat yang Digunakan di Kecamatan Merigi Kelintang, 2022
Table *Number of New Family Planning Participants by Type of Contraception Use in Merigi Kelintang Subdistrict, 2022*

Jenis Alat Kontrasepsi <i>Type of Contraception</i>	Jumlah Peserta <i>Number of Participants</i>
(1)	(2)
IUD	-
MOW	-
MOP	-
Kondom/ <i>Condom</i>	25
Implan/ <i>Implants</i>	13
Suntikan/ <i>Injection</i>	47
Pil/ <i>Pill</i>	6
Jumlah/<i>Total</i>	91

Sumber/*Source*:Badan Pemberdayaan Perempuan, Perlindungan Anak, Pengendalian Penduduk dan Keluarga Berencana (BP3AP2KB) Kabupaten Bengkulu Tengah/*Regional Office of Women's Empowerment, Children's Services, Population Control and Family Planning of Bengkulu Tengah Regency*

Tabel 4.2.7 Jumlah Peserta KB Aktif Menurut Alat yang Digunakan di Kecamatan Merigi Kelindang, 2022
Table *Number of Active Family Planning Participants by Type of Contraception Use in Merigi Kelindang Subdistrict, 2022*

Jenis Alat Kontrasepsi <i>Type of Contraception</i>	Jumlah Peserta <i>Number of Participants</i>
(1)	(2)
IUD	6
MOW	8
MOP	0
Kondom/ <i>Condom</i>	3
Implan/ <i>Implants</i>	208
Suntikan/ <i>Injection</i>	636
Pil/ <i>Pill</i>	99
Jumlah/Total	943

Sumber/*Source*:Badan Pemberdayaan Perempuan, Perlindungan Anak, Pengendalian Penduduk dan Keluarga Berencana (BP3AP2KB) Kabupaten Bengkulu Tengah/*Regional Office of Women's Empowerment, Children's Services, Population Control and Family Planning of Bengkulu Tengah Regency*

Tabel 4.2.8 Jumlah Pasangan Usia Subur (PUS), Peserta KB Aktif dan Persentase Peserta KB Aktif Terhadap PUS di Kecamatan Merigi Kelintang, 2022
Number of Eligible Couples, Active Family Planning Participants and Percentage of Active Family Participants to Eligible Couples in Merigi Kelintang Subdistrict, 2022

Indikator/Informasi <i>Indicator/Information</i>	Jumlah Total
(1)	(2)
Pasangan Usia Subur (PUS)/ <i>Eligible Couples</i>	1.209
Peserta KB Aktif/ <i>Active Family Planning Participants</i>	943
Persentase Terhadap PUS (%) <i>Percentage to Eligible Couples (%)</i>	77,99

Sumber/*Source*:Badan Pemberdayaan Perempuan, Perlindungan Anak, Pengendalian Penduduk dan Keluarga Berencana (BP3AP2KB) Kabupaten Bengkulu Tengah/*Regional Office of Women's Empowerment, Children's Services, Population Control and Family Planning of Bengkulu Tengah Regency*

4.3 AGAMA/RELIGION

Tabel 4.3.1 Jumlah Tempat Peribadatan Menurut Desa/Kelurahan, 2022
Table *Number of Places of Worship by Villages/Kelurahan,2022*

Kecamatan Subdistrict	Masjid Mosque	Mushollah Pray Room	Gereja Protestan Christian Chruch	Gereja Katolik Catholic Chruch	Pura Temple	Vihara Vihara
(1)	(2)	(3)	(4)	(5)	(6)	(7)
Bajak II	1	-	-	-	-	-
Padang Kedeper	1	-	-	-	-	-
Jambu	1	2	-	-	-	-
Penembang	1	-	-	-	-	-
Lubuk Unen	1	-	-	-	-	-
Lubuk Unen Baru	1	-	-	-	-	-
Pungguk Beringin	1	-	-	-	-	-
Ulak Lebar	1	-	-	-	-	-
Kelindang	1	-	-	-	-	-
Kelindang Atas	1	-	-	-	-	-
Taba Durian,Sebakul	1	-	-	-	-	-
Pungguk Ketupak	1	-	-	-	-	-
Talang Ambung	1	-	-	-	-	-
Kecamatan Merigi Kelindang	13	2	-	-	-	-

Sumber/Source:Kantor Kementerian Agama Kabupaten Bengkulu Tengah/Ministry of Religion of Bengkulu Tengah Regency

BAB 5 PERTANIAN

3 Tanaman Perkebunan yang terluas di Kecamatan Merigi Kelindang



3.224 Ha



1.709 Ha



345 Ha

3 Jenis Populasi Ternak terbanyak di Kecamatan Merigi Kelindang



3912 ekor



443 ekor



343 ekor

PENJELASAN TEKNIS

1. **Lahan sawah** adalah lahan pertanian yang berpetak-petak dan dibatasi oleh pematang (galengan), saluran untuk menahan/ menyalurkan air, yang biasanya ditanami padi sawah tanpa memandang dari mana diperoleh atau status lahan tersebut. Lahan yang dimaksud termasuk lahan yang terdaftar di Pajak Bumi Bangunan, luran Pembangunan Daerah, lahan bengkok, lahan serobotan, lahan rawa yang ditanami padi dan lahan bekas tanaman tahunan yang telah dijadikan sawah, baik yang ditanami padi, palawija atau tanaman semusim lainnya.
2. **Tegal/Kebun** adalah lahan pertanian bukan sawah (lahan kering) yang ditanami tanaman semusim atau tahunan dan terpisah dengan halaman sekitar rumah serta penggunaannya tidak berpindah pindah.
3. **Ladang/Huma** adalah lahan pertanian bukan sawah (lahan kering) yang biasanya ditanami tanaman semusim dan penggunaannya hanya semusim atau dua musim, kemudian akan

TECHNICAL NOTES

1. **Wetland** is agricultural land that separated by small dykes to resist water, where the main crop is usually wetland paddy without considering where it is got from or the status of the land. It includes the land that is registered at land income tax office, regional development contribution, 'bengkok' land, illegal ownership, swamps for rice cultivation, and annual crop land mark that has been used as rice field, which are both planted with paddy, secondary crops or the other seasonal crops.
2. **Dry field/Garden** is an dryland (unirrigated land) which is planted with seasonal or annual crops and separately from the yard around the house without shifting
3. **Unirrigated agricultural field /Shifting cultivation land** is dryland (unirrigated land) that usually is cultivated for seasonal crops and utilized only for one or two seasons, then it will be left when it is not fertile (shifting).

ditinggalkan bila sudah tidak subur lagi (berpindah-pindah). Kemungkinan lahan ini beberapa tahun kemudian akan dikerjakan kembali jika sudah subur.

Maybe, this land will be used again in a few years if it has been fertile.

4. Lahan yang sementara tidak diusahakan adalah lahan yang biasanya diusahakan tetapi untuk sementara (lebih dari 1 (satu) tahun tetapi kurang dari atau sama dengan 2 (dua) tahun) tidak diusahakan, termasuk lahan sawah yang tidak diusahakan selama lebih dari 2 (dua) tahun.

4. *Temporarily unused land* is land that is regularly used but temporarily (more than a year but less or equal than two years) is unused, it includes wetland that is not cultivated more than two years.

5. Data pokok tanaman pangan yang dikumpulkan adalah luas panen dan produktivitas (hasil per hektar). Produksi tanaman pangan merupakan hasil perkalian antara luas panen dengan produktivitas. Pengumpulan data luas panen dilakukan setiap bulan dengan pendekatan area kecamatan di seluruh wilayah Indonesia. Pengumpulan data produktivitas dilakukan melalui pengukuran langsung pada plot ubinan berukuran 2½ m x 2½ m. Pengumpulan data produktivitas dilakukan setiap subround (empat bulanan) pada waktu panen petani.

5. *The main food crops data collected* consists of harvested area and productivity (yield per hectare). Food crops production is generated by harvested area multiplied by productivity. The harvested area data is collected every month using sub district area approach in all sub district in Indonesia. The productivity data collection is conducted by a direct measurement in 2½m x 2½m crop cutting plot. The productivity measurement is conducted in every subround (four monthly) at the time when farmers are harvesting their crops.

6. Data produksi padi dan palawija yang disajikan adalah dalam kualitas: gabah kering giling (padi), pipilan kering (jagung), biji kering (kedelai dan kacang tanah), dan umbi basah (ubi kayu dan ubi jalar).

7. Tanaman sayuran dan buah-buahan semusim

Tanaman sayuran semusim adalah tanaman sumber vitamin, garam mineral dan lain-lain yang dikonsumsi dari bagian tanaman yang berupa daun, bunga, buah, dan umbinya, yang berumur kurang dari satu tahun.

Tanaman buah-buahan semusim adalah tanaman sumber vitamin, garam mineral, dan lain-lain yang dikonsumsi dari bagian tanaman yang berupa buah, berumur kurang dari satu tahun, tidak berbentuk pohon/rumpun tetapi menjalar dan berbatang lunak.

8. Tanaman buah-buahan dan sayuran tahunan **Tanaman buah-buahan tahunan** adalah tanaman sumber vitamin, garam mineral, dan lain-lain yang dikonsumsi dari bagian tanaman yang berupa buah dan merupakan tanaman tahunan.

Tanaman sayuran tahunan adalah

6. Production of paddy and secondary crops data are presented in the form of: dry unhusked rice (paddy), dry loose maize (maize), dry shells crops (soybeans and peanuts), and fresh roots (cassava and sweet potatoes).

7. Seasonal vegetable and fruit plants

Seasonal vegetable plants are plants which are the sources of vitamin, mineral salt, etc, consumed from the part of the plant in the form of leaf, flower, fruit, and root with the age of less than one year.

Seasonal fruit plants are plants which are the sources of vitamin, mineral salt, etc, consumed from the part of the plant in the form of fruits. These plants are creeps with the age of less than one year.

8. Annual fruit and vegetable plants

Annual fruit plants are plants which are the sources of vitamin, contained mineral salt, etc, consumed from the part of plant in the form of fruit and more than one year of age.

Annual vegetable plants are plants

tanaman sumber vitamin, garam mineral, dan lain-lain yang dikonsumsi dari bagian tanaman yang berupa daun dan atau buah yang berumur lebih dari satu tahun.

9. Luas panen tanaman hortikultura adalah luas tanaman sayuran, buah-buahan, biofarmaka, dan tanaman hias yang diambil hasilnya/dipanen pada periode pelaporan.

10. Luas panen untuk tanaman sayuran adalah luas tanaman yang dipanen sekaligus/habis/dibongkar dan luas tanaman yang dipanen berkali-kali (lebih dari satu kali)/belum habis.

Tanaman yang dipanen sekaligus/habis/dibongkar adalah tanaman yang sehabis panen langsung dibongkar/dicabut, terdiri dari bawang merah, bawang putih, bawang daun, kentang, kol/kubis, kembang kol, petsai/sawi, wortel, lobak, dan kacang merah.

Tanaman yang dipanen berkali-kali (lebih dari satu kali)/belum habis adalah tanaman yang pemanenannya lebih dari satu kali dan biasanya dibongkar apabila panen terakhir sudah tidak memadai lagi, terdiri dari: kacang panjang, cabe besar, cabe rawit, jamur, tomat, terung, buncis,

which are the sources of vitamin, contained mineral salt, etc, consumed from the part of the plant in the form of vegetable and more than one year of age.

9. Harvested area of horticulture is area which vegetable, fruit, medicinal and ornamental plant of crop harvested during the period of report.

10. Harvested area of vegetables is area of entirely plant harvested/demolished and plant harvested several times/undemolished.

Entirely plants harvested/demolished are plants usually harvested once and demolished to be substituted by other plants, consisting of: shallots, garlic, leeks, potato, cabbage, cauli flower, mustard green, carrots, chinese radish, and red kidney beans.

Plants harvested several times/undemolished are plants usually harvested more than once and demolished in the case that the last harvest was economically not profitable. They consist of : yard long beans, chili, small chili, mushroom, tomatoes, egg plant, french beans, cucumber, pumpkin/chajota, swamp cabbage,

ketimun, labu siam, kangkung, bayam, melon, semangka, dan blewah.

spinach, melon, watermelon, and blewah.

11. Produksi hortikultura adalah hasil menurut bentuk produk dari setiap tanaman sayuran, buah-buahan, biofarmaka dan tanaman hias yang diambil berdasarkan luas yang dipanen/tanaman yang menghasilkan pada bulan/triwulan laporan.

11. Horticulture production is the standard production quantity form of vegetable, fruit, medicinal and ornamental plant based on harvested area/the number of production plants reported monthly/quarterly.

12. Penghitungan luas tanaman perkebunan besar adalah pada keadaan akhir tahun dan tidak termasuk yang luasnya kurang dari 5 hektar.

12. Planted areas of estates refer to condition at the end of the year, and exclude areas less than 5 hectares.

13. Bentuk produksi perkebunan adalah: karet kering (karet), daun kering (teh dan tembakau), biji kering (kopi dan coklat), kulit kering (kayu manis dan kina), serat kering (rami), bunga kering (cengkeh), refined sugar (tebu dari perkebunan besar), gula mangkok (tebu dari perkebunan rakyat), ekivalen kopra (kopra), biji dan bunga (pala) serta minyak daun (sereh).

13. Production of estates crops are follows: dry rubber (rubber); dry leaves (tea and tobacco); dry beans (coffee and cocoa); dry bark (cassia vera and cinchona); dry fibre (rosella); dry flowers/buds (cloves); refined sugar (sugar cane from estate); cup sugar (sugar cane from smallholders); copra (copra); seeds and buds (nutmeg); and leaf oil (citronella).

14. Rumah Tangga Perikanan Tangkap adalah rumah tangga yang melakukan kegiatan penangkapan ikan/binatang air lainnya/tanaman

14. A capture fishery household is a household conducting activities in catching fishes/other aquatic animals/aquatic plants, for which

AGRICULTURE

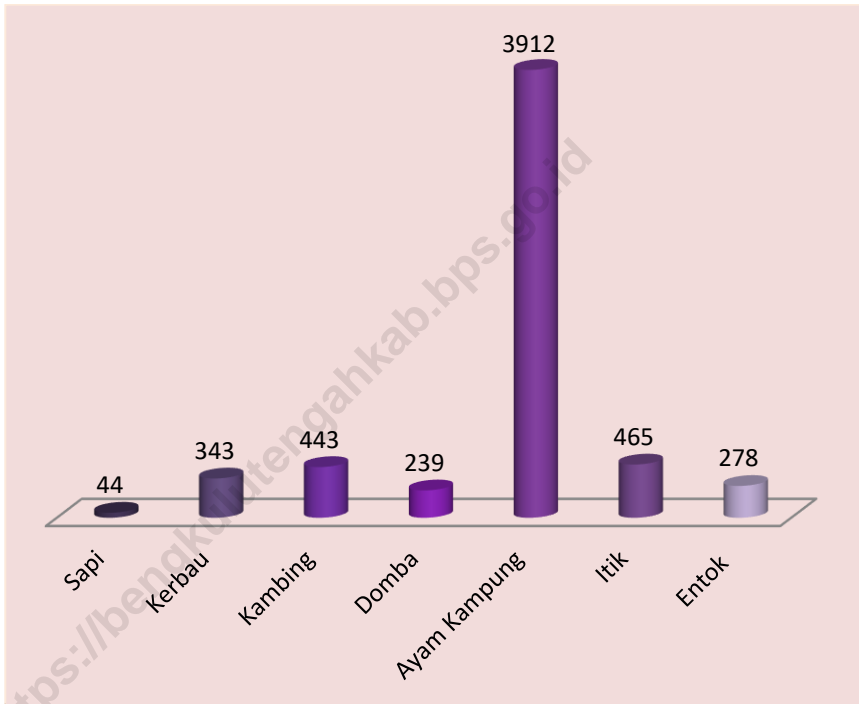
air dengan tujuan sebagian/seluruh hasilnya untuk dijual.

15. Rumah Tangga Perikanan Budidaya adalah rumah tangga yang melakukan kegiatan budidaya ikan/binatang air lainnya/tanaman air dengan tujuan sebagian/seluruh hasilnya untuk dijual.

the products are wholly or partly to be sold.

15. An aquaculture fishery household is a household conducting activities in culturing fishes/other aquatic animals/aquatic plants, for which the products are wholly or partly to be sold. *different types of parameters.*

Gambar 6 Populasi Ternak di Kecamatan Merigi Kelindang (ekor), 2022
Picture *Livestock Population in Merigi Kelindang Subdistrict (heads), 2022*



5.1 HORTIKULTURA / HORTICULTURE

Tabel 5.1.1 **Produksi Tanaman Biofarmaka di Kecamatan Merigi Kelindang (hektar), 2022**
Production of Medicinal Plants in Merigi Kelindang Subdistrict (hectar), 2022

Jenis Palawija Type of Palawija	Produksi (kg) Production (kg)
(1)	(2)
Jahe/ <i>Ginger</i>	21 850
Kencur/ <i>East Indian Galangal</i>	250
Kunyit/ <i>Turmeric</i>	1 300
Laos/ <i>Lengkuas Galanga</i>	1 350

Sumber/Source: Laporan Statistik Pertanian Tanaman Pangan, Penggunaan Lahan/Statistic Report of Food Crops, Land Utilization

Tabel 5.1.2 **Produksi Buah-buahan Menurut Jenis Buah di Kecamatan Merigi Kelintang, 2022**
Production of Fruits by Kind of Fruit in Merigi Kelintang Subdistrict, 2022

	Jenis Buah-buahan <i>Kind of Friut</i>	Produksi (kuintal) <i>Production (quintal)</i>
	(-1)	(2)
1	Alpukat/ <i>Alvocado</i>	305
2	Mangga/ <i>Mango</i>	1 011
3	Melino/ Gnetum/ Melinjo	9283
4	Rambutan/ <i>Rambutan</i>	366
5	Duku (Langsat)/ <i>Duku</i>	82
6	Durian/ <i>Durian</i>	5 351
7	Sawo/ <i>Sawo</i>	70
8	Sirsak/ <i>Sirsak</i>	16
9	Pepaya/ <i>Papaya</i>	1 044
10	Nanas/ <i>Pineapple</i>	269
11	Jambu Biji/ <i>Guava</i>	394
12	Salak/ <i>Salak</i>	252
13	Pisang/ <i>Banana</i>	8 061
14	Belimbing/ <i>Star Fruit</i>	35
15	Jambu Air/ <i>Water Apple</i>	95
16	Nangka/ <i>Jack Fruit</i>	939
17	Jeruk Siam/ <i>Tangerine</i>	66
18	Jengkol/ Jengkol	1 284
19	Petai/ <i>Twisted Cluster Bean</i>	638
20	Manggis/ <i>Mangosten</i>	1 395
21	Sukun/ <i>Bread Fruit</i>	157

Sumber/Source: Dinas Pertanian Melalui Survei Pertanian Hortikultura/Agriculture Departement Through Agriculture Survey for Horticultura

5.2 PERKEBUNAN/ESTATE CROPS

Tabel 5.2.1 Luas Tanaman, Produksi dan Jumlah Petani Perkebunan Menurut Jenis Tanaman di Kecamatan Merigi Kelintang, 2022
Planted Area, Production and the Number of Plantation Farmers of Estate Crops by Kind of Crop in Merigi Kelintang Subdistrict, 2022

	Jenis Tanaman <i>Kind of Crop</i>	Luas Tanaman (hektar) <i>Area (hectar)</i>		<i>Planted</i>	Produksi <i>Production</i> (ton)	Jumlah Petani <i>Number of</i> <i>Plantation</i> Farmers
		TBM ¹	TM ²	TTM/ TR ³		
	(-1)	(-2)	(-3)	(-4)	(-5)	(-6)
1	Karet/ <i>Rubber</i>	120	1 589	-	2 082	488
2	Kopi Robusta/ <i>Robusta Coffee</i>	-	345	-	401	193
3	Kopi Arabika/ <i>Arabica Coffee</i>	-	-	-	-	-
4	Kelapa/ <i>Coconut</i>	-	73	-	64	230
5	Kelapa Sawit/ <i>Palm Oil</i>	75	3 149	-	44 111	503
6	Kakao (Cokelat)/ <i>Cocoa</i>	-	21	-	2.2	45
7	Lada/ <i>Pepper</i>	-	18	-	18	24
8	Kayu Manis/ <i>Cinnamon</i>	-	-	-	-	-
9	Kapuk/ <i>Cottonseed</i>	-	-	-	-	-
10	Pinang/ <i>Sirloin</i>	18	179	-	210	197
11	Aren/ <i>Sugar Palm</i>	-	-	-	-	-
12	Pala/ <i>Nutmeg</i>	-	-	-	-	-
13	Kemiri/ <i>Candlenut</i>	-	-	-	-	-

Sumber/Source: Dinas Pertanian Kabupaten Bengkulu Tengah/*Regional Office of Agriculture of Bengkulu Tengah Regency*

5.3 PETERNAKAN/*LIVES STOCK*

Tabel 5.3.1 Populasi Ternak Menurut Jenis Ternak di Kecamatan Merigi Kelintang (ekor), 2022
Table *Livestock Population by Kind of Livestock in Merigi Kelintang Subdistrict (head), 2022*

Jenis Ternak <i>Kind of Livestock</i>	Populasi (ekor) <i>Population (head)</i>
(1)	(2)
Sapi Potong/ <i>Beef Cattle</i>	44
Kerbau/ <i>Buffalo</i>	343
Kambing/ <i>Goat</i>	443
Domba/ <i>Sheep</i>	239
Babi/ <i>Pig</i>	-
Ayam Kampung/ <i>Native Chicken</i>	3 912
Itik/ <i>Duck</i>	465
Entok/ <i>Muscovy Duck</i>	278

Sumber/*Source*: Dinas Pertanian Kabupaten Bengkulu Tengah/*Regional Office of Agriculture of Bengkulu Tengah Regency*

Tabel 5.3.2 **Populasi Unggas Menurut Jenis Unggas di Kecamatan Merigi Kelintang, 2022**
Table **Poultry Population by Kind of Poultry in Merigi Kelintang Subdistrict, 2022**

Jenis Unggas <i>Kind of Poultry</i>	Populasi (ekor) <i>Population (head)</i>
(1)	(2)
Ayam Kampung/ <i>Native Chicken</i>	3.912
Ayam Petelur/ <i>Layer</i>	-
Ayam Pedaging/ <i>Broiler</i>	-
Itik/Itik Manila/ <i>Duck</i>	465
Entok/ <i>Muscovy Duck</i>	278

Sumber/Source: Dinas Pertanian Kabupaten Bengkulu Tengah/Regional Office of Agriculture of Bengkulu Tengah Regency

5.4 PERIKANAN/FISHERY

Tabel 5.4.1 Luas Area Produksi, Produksi, Nilai dan Jumlah Rumah Tangga Perikanan Tangkap dan Darat Menurut Jenisnya di Kecamatan Merigi Kelindang , 2022
The Harvested Area, Production, Value and Number of Households of Fish Capture by Type in Merigi Kelindang Subdistrict, 2022

Jenis Type	Area Produksi (ha) Harvested Area (ha)	Produksi Production (ton)	Jumlah Rumah Tangga Number of Households
(1)	(2)	(3)	(5)
Perairan Umum/ <i>Inland Water</i>	-	-	-
Kolam/ <i>Fresh Water Pond</i>	47	20.5	60
Tebat Teknis/ <i>Technical Dam</i>	6	-	16
Perikanan Sawah/ <i>Fishery</i>	7	2	15
Tambak/ <i>Brackish Water Pond</i>	-	-	-

Sumber/*Source*:Dinas Ketahanan Pangan dan Perikanan Kabupaten Bengkulu Tengah/*Regional Office of Food Security and Fisheries of Bengkulu Tengah Regency*

BAB 6

TRANSPORTASI

<https://bengkulutengahkab.bps.go.id>



PENJELASAN TEKNIS

1. Data pengangkutan dan komunikasi meliputi:
 - a. Panjang jalan
 - b. Angkutan darat
 - c. Angkutan laut
 - d. Angkutan udara
 - e. Pos dan telekomunikasi

TECHNICAL NOTES

2. *The data of transportation and communication are as follows:*
 - a. *Road length*
 - b. *Land transport*
 - c. *Sea transport*
 - d. *Air transport*
 - e. *Post and telecommunication*

<https://bengkulutengahkab.bps.go.id>

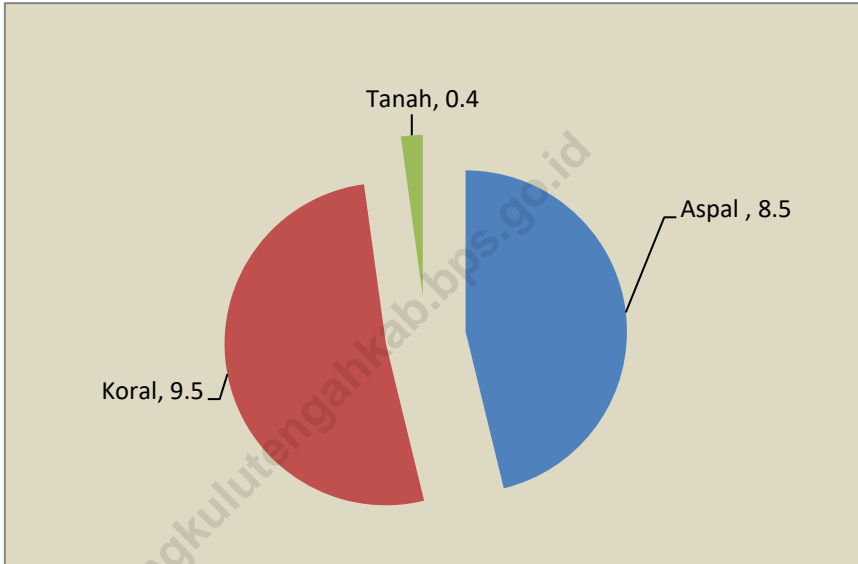
ULASAN

Pembangunan dan peningkatan fasilitas transportasi seperti jalan dan jembatan penting demi memudahkan hubungan komunikasi dan proses mobilisasi penduduk antar daerah dalam menunjang kelancaran distribusi barang dan jasa sehingga berdampak pada peningkatan pertumbuhan ekonomi, utamanya untuk daerah-daerah sulit terjangkau dan terisolir.

DESCRIPTION

The development and improvement of transportation facilities such as roads and bridges are important to ease communication and the mobilization process of the population among regions in boosting the distribution of goods and services so it has an impact on the economic growth, especially for remote and isolated areas.

Gambar 7 Panjang Jalan Kabupaten Menurut Jenis Permukaan Jalan di Kecamatan Merigi Kelindang, (km), 2022
Picture **Length of Regency Roads by Type of Road Surface in Merigi KelindangSubdistrict (km), 2022**



6.1 TRANSPORTASI/*TRANSPORTATION*

Tabel 6.1.1. Sarana Transportasi Antar Desa Menurut Desa/Kelurahan di Kecamatan Merigi Kelintang, 2022
Table Inter-Villages Transportation Facilities by Villages in Merigi Kelintang Subdistrict, 2022

Desa/Kelurahan Villages/Kelurahan	Jenis Transportasi Type of Transportation	Keberadaan Angkutan Umum Public Transportation
(1)	(2)	(3)
Bajak II	darat	tidak ada
Padang Kedeper	darat	tidak ada
Jambu	darat	tidak ada
Penembang	darat	tidak ada
Lubuk Unen	darat	tidak ada
Lubuk Unen Baru	darat	tidak ada
Pungguk Beringin	darat	tidak ada
Ulak Lebar	darat	tidak ada
Kelintang	darat	tidak ada
Kelintang Atas	darat	tidak ada
Taba Durian Sebakul	darat	tidak ada
Pungguk Ketupak	darat	tidak ada
Talang Ambung	darat	tidak ada

Sumber/Source: BPS, Pendataan Potensi Desa (PODES)/BPS-Statistics Indonesia, Village Potential Data Collection

Tabel 6.1.2 Kondisi Jalan Darat Antar Desa Menurut Desa/Kelurahan di Kecamatan Merigi Kelindang, 2022
Condition of Inter-Villages Land Roads by Villages in Merigi Kelindang Subdistrict, 2022

Desa/Kelurahan <i>Villages/Kelurahan</i>	Jenis Permukaan Jalan <i>Type of Road Surface</i>	Dapat Dilalui Kendaraan Bermotor Roda 4 atau Lebih <i>Enable to be Passed by</i> <i>Vehicles of 4 or More</i> <i>Wheels</i>
(1)	(2)	(3)
Bajak II	diperkeras	sepanjang tahun kecuali saat tertentu
Padang Kedeper	diperkeras	sepanjang tahun
Jambu	diperkeras	sepanjang tahun
Penembang	aspal/beton	sepanjang tahun
Lubuk Unen	aspal/beton	sepanjang tahun
Lubuk Unen Baru	aspal/beton	sepanjang tahun
Pungguk Beringin	aspal/beton	sepanjang tahun
Ulak Lebar	Diperkeras	sepanjang tahun
Kelindang	aspal/beton	sepanjang tahun
Kelindang Atas	aspal/beton	sepanjang tahun
Taba Durian Sebaku	Diperkeras	sepanjang tahun
Pungguk Ketupak	aspal/beton	sepanjang tahun
Talang Ambung	diperkeras	sepanjang tahun

Sumber/Source: BPS, Pendataan Potensi Desa (PODES)/BPS-Statistics Indonesia, Village Potential Data Collection

6.2 KOMUNIKASI/COMMUNICATION

Tabel 6.2.1 Jumlah Menara dan Operator Layanan Komunikasi Telepon Seluler Serta Kondisi Sinyal Telepon Seluler Menurut Desa di Kecamatan Merigi Kelindang, 2022
Number of Towers and Cellular Phone Communication Service Operators and Cellular Phone Signal Conditions by Villages in Merigi Kelindang Subdistrict, 2022

Desa/Kelurahan Villages/Kelurahan	Jumlah Menara Telepon Seluler (BTS) Number of Cell Phone Towers	Jumlah Operator Layanan Komunikasi Telepon Seluler yang Menjangkau di Desa/Kelurahan Number of Cellular Telephone Comm. Services Operators	Kondisi Sinyal Telepon Seluler di Sebagian Besar Wilayah Desa/Kelurahan Most Cellular Telephone Signal Condition
(1)	(2)	(3)	(4)
Bajak II	-	2	Kuat
Padang Kedeper	-	1	Lemah
Jambu	1	1	Kuat
Penembang	-	3	Kuat
Lubuk Unen	-	1	Kuat
Lubuk Unen Baru	1	1	Kuat
Pungguk Beringin	-	2	Kuat
Ulak Lebar	-	1	Lemah
Kelindang	-	3	Kuat
Kelindang Atas	1	3	Kuat
Taba Durian Sebakul	-	2	Lemah
Pungguk Ketupak	-	3	Kuat
Talang Ambung	-	1	Lemah
Kecamatan Merigi Kelindang	3	24	

Sumber/Source: BPS, Pendataan Potensi Desa (PODES)/BPS-Statistics Indonesia, Village Potential Data Collection

BAB 7

KEUANGAN DAN HARGA-HARGA



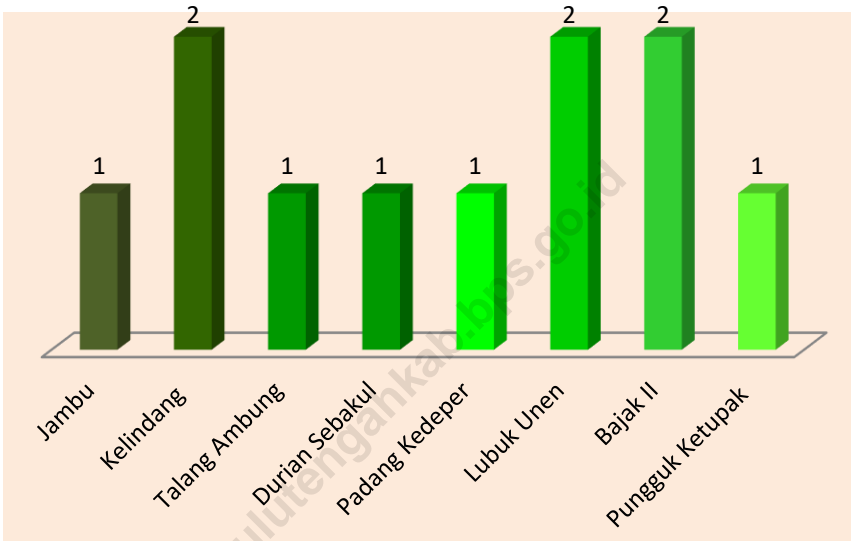
ULASAN

Di Kecamatan Merigi Kelindang terdapat sarana ekonomi berupa pasar dengan bangunan semi permanen berjumlah 2 yang terletak di Desa Bajak II dan Desa Pungguk Ketupak. Hampir seluruh desa di Kecamatan Merigi Kelindang memiliki warung /kedai makanan, desa yang tidak memiliki warung/kedai makanan adalah Desa Penembang, Desa Kelindang, Desa Ulak Lebar, Desa Taba Durian Sebakul, Desa Talang Ambung, Desa Padang Kedeper dan Desa Kelindang atas. Untuk keberadaan toko/warung kelontong seluruh desa ada.

DESCRIPTION

In Merigi Kelindang Sub-district, there are economic facilities in the form of markets with 2 semi-permanent buildings located in Bajak II Village and Pungguk Ketupak Village. Almost all villages in Merigi Kelindang sub-district have food stalls/shops, villages that do not have food stalls/shops are Penembang Village, Kelindang Village, Ulak Lebar Village, Taba Durian Sebakul Village, Talang Ambung Village, Padang Kedeper Village and Kelindang Atas Village. There are shops/grocery stalls throughout the village

Gambar 8 Banyaknya Koperasi di Kecamatan Merigi Kelintang, 2022
Picture Number of Cooperatives in Merigi Kelintang Subdistrict, 2022



Tabel 7.1 Jumlah Koperasi Menurut Jenis Koperasi di Kecamatan Merigi Kelindang , 2022
Table *Number of Cooperatives by Type of Cooperative in Merigi Kelindang Subdistrict, 2022*

Jenis Koperasi <i>Type of Cooperatives</i>	Jumlah <i>Total</i>
(1)	(2)
KUD/ <i>Village Unit of Cooperative</i>	-
KPN/ <i>Civil Servants Cooperative</i>	-
KOPTAN/ <i>Agricultural Cooperative</i>	-
KOPWAN/ <i>Women Cooperative</i>	-
KSU	-
Koperasi Sekolah/ <i>School Cooperative</i>	-
Lainnya/ <i>Others</i>	11

Sumber/*Source*: BPS, Pendataan Potensi Desa (PODES)/BPS-Statistics Indonesia, Village Potential Data Collection

Tabel 7.2 Banyaknya Anggota dan Volume Usaha Koperasi di Kecamatan Merigi Kelintang, 2022
Table *Number of Cooperatives Member dan Business Volume in Merigi Kelintang Subdistrict, 2022*

Uraian <i>Description</i>	Jumlah <i>Total</i>
(1)	(2)
Anggota/ <i>Member</i>	322
Volume Usaha (Rp. 000)/ <i>Business Volume (Rp.000)</i>	197.500

Sumber/*Source*: Dinas Perdagangan Perindustrian, Koperasi dan Usaha Mikro Kecil Menengah Kabupaten Bengkulu Tengah/*Regional Office of Industry, Trade and Cooperatives of Bengkulu Tengah Regency*

ST 2023

SENSUS PERTANIAN

BerAKHLAK

Berorientasi Pelayanan Akuntabel Kompeten

DATA

MENCERDASKAN BANGSA



**BADAN PUSAT STATISTIK
KABUPATEN BENGKULU TENGAH**

Jl. Raya Bnegkulu-Kepahyang Km 20 Tanjung Karang

Email: BPS1709@bps.go.id

Homepage: <http://bengkulutengahkab.bps.gi.id>