

Katalog : 1102001.3325090

# KECAMATAN SUBAH DALAM ANGKA



2018



**BADAN PUSAT STATISTIK  
KABUPATEN BATANG**



# KECAMATAN SUBAH DALAM ANGKA

<https://ba>  
**2018**

An aerial photograph of a wooden observation deck structure built on a hillside. The structure features a central walkway leading to a heart-shaped viewing platform. The surrounding landscape is a lush valley with a winding river and dense vegetation. The image is in black and white.

**KECAMATAN SUBAH**  
**Dalam Angka**  
**2018**

ISBN: 978-602-6375-57-5  
Nomor Publikasi: 33250.1813  
Katalog: 1102001.3325090

Ukuran Buku: 14,8 cm x 21 cm  
Jumlah Halaman: xii + 94 halaman

Naskah:  
Badan Pusat Statistik Kabupaten Batang

Gambar Kover oleh:  
Badan Pusat Statistik Kabupaten Batang

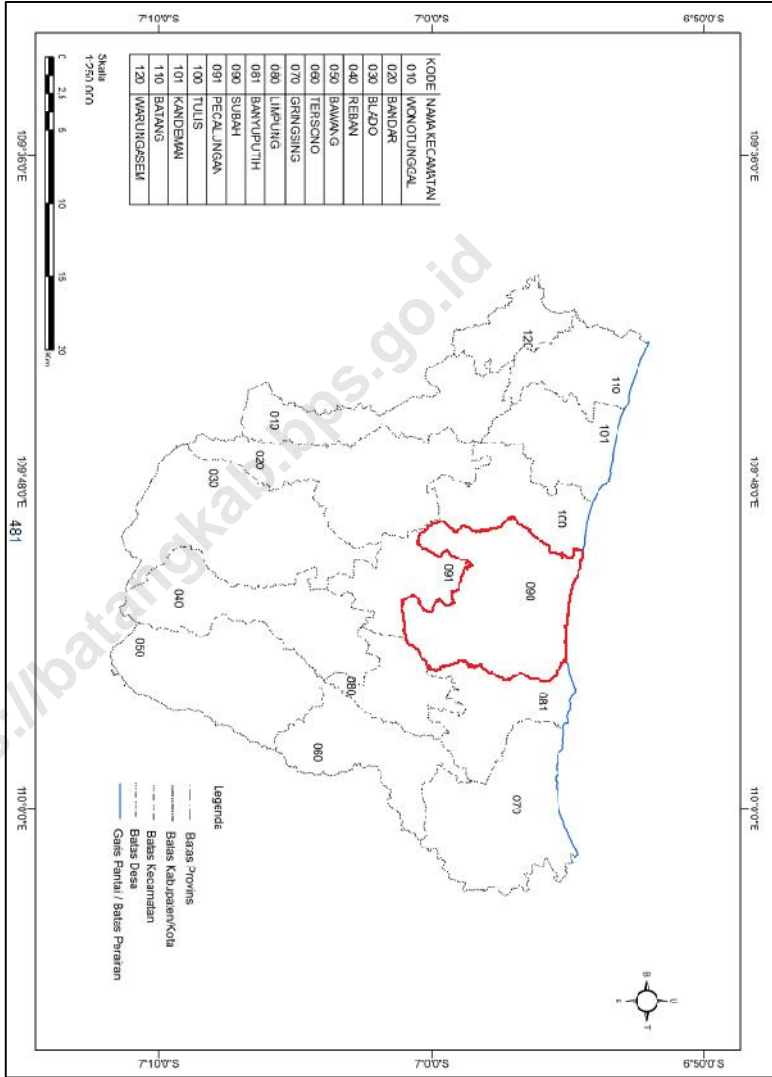
Ilustrasi Kover:  
Jembatan Buntu Sengon - Subah

Diterbitkan oleh:  
© BPS Kabupaten Batang

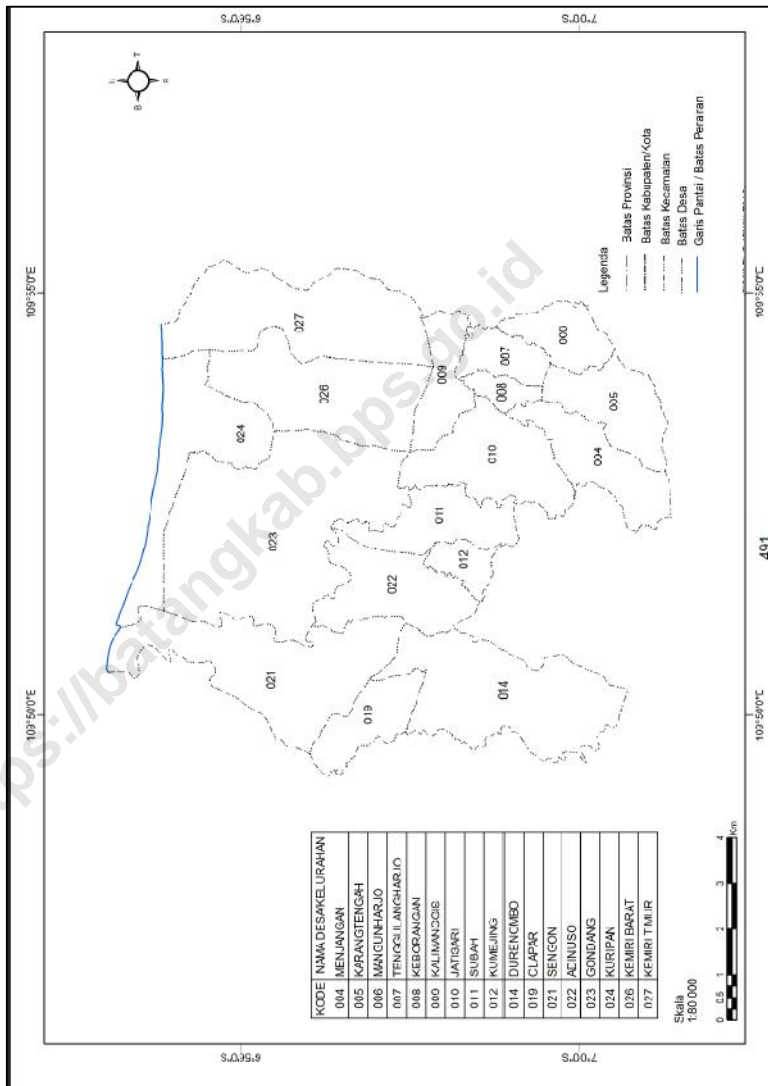
Dicetak oleh:  
CV. Niaga

Dilarang mengumumkan, mendistribusikan, mengomunikasikan, dan/atau menggandakan sebagian atau seluruh isi buku ini untuk tujuan komersial tanpa izin tertulis dari Badan Pusat Statistik.

# PETA WILAYAH KABUPATEN BATANG



# PETA WILAYAH KECAMATAN SUBAH





**SAMBUTAN**  
**KEPALA BPS KABUPATEN BATANG**

*Assalamu' alaikum wr. wb*

Puji syukur kita panjatkan kepada Tuhan Yang Maha Esa yang telah melimpahkan rahmat-Nya kepada kita semua, sehingga penyusunan publikasi "Kecamatan Subah Dalam Angka 2018" dapat diselesaikan secara tepat waktu.

Publikasi ini disusun untuk menghimpun data potensi daerah di wilayah Kecamatan Subah dari berbagai sektor yang dapat digunakan untuk membantu menyusun perencanaan dan mengevaluasi pembangunan yang telah dilaksanakan.

Kami ucapkan terima kasih kepada Koordinator Statistik Kecamatan Subah dan semua pihak yang telah turut serta membantu dalam proses penyusunan publikasi "Kecamatan Subah Dalam Angka 2018", semoga publikasi ini dapat bermanfaat bagi semua pihak.

*Wassalamu' alaikum wr. wb.*

Batang, September 2018  
Kepala Badan Pusat Statistik  
Kabupaten Batang

TINA WAHYUFITRI, S.Si, M.Si

---

## KATA PENGANTAR

*Assalamu' alaikum wr. wb*

"Kecamatan Subah Dalam Angka 2018" merupakan publikasi tahunan sebagai kelanjutan publikasi sebelumnya yang menyajikan data statistik secara series. Publikasi ini memuat gambaran mengenai keadaan geografis, pemerintahan, penduduk, sosial dan ekonomi Kecamatan Subah pada tahun 2017.

Penghargaan dan ucapan terima kasih yang sebesar-besarnya kami sampaikan kepada berbagai pihak baik instansi pemerintah maupun swasta atas bantuan dan dukungan dalam penyusunan publikasi ini.

Semoga publikasi ini bermanfaat bagi pengguna data dan kami harapkan kritik serta saran yang bersifat membangun untuk penyempurnaan publikasi berikutnya.

*Wassalamu' alaikum wr. wb.*

Subah, September 2018  
Koordinator Statistik Kecamatan  
Subah



TRI HANDOKO



---

## DAFTAR ISI

	Halaman
Peta Wilayah Kabupaten Batang .....	iii
Peta Wilayah Kecamatan Subah .....	iv
Sambutan Kepala BPS Kabupaten Batang .....	v
Kata Pengantar .....	vi
Daftar Isi .....	vii
Daftar Tabel .....	viii
Daftar Gambar .....	x
Penjelasan Umum .....	xi

<https://batangkab.bps.go.id>

---

## DAFTAR TABEL

	Halaman
<b>BAB I. KEADAAN GEOGRAFI</b>	
1.1. Letak Geografis Kecamatan Subah .....	4
1.2. Jarak dari Ibukota Kecamatan Subah ke Kantor Desa .....	5
1.3. Letak Titik Koordinat Kantor Desa dan Kantor Kecamatan di Kecamatan Subah Luas Wilayah Menurut Jenis Tanah .....	6
1.4. Batas Wilayah Desa di Kecamatan Subah .....	7
1.5. Luas Wilayah Menurut Jenis Tanah di Kecamatan Subah, 2017 .....	8
1.6. Luas Tanah Sawah Menurut Jenis Pengairan di Kecamatan Subah, 2017 .....	9
1.7. Luas Tanah Kering Menurut Penggunaannya di Kecamatan Subah, 2017 .....	10
1.8. Banyaknya Hari Hujan dan Curah Hujan di Stasiun Pengukur Kecamatan Subah (STA 134) Menurut Bulan, 2017 .....	11
<b>BAB II. PEMERINTAHAN</b>	
2.1. Klasifikasi Desa Menurut Status Pemerintahan di Kecamatan Subah, 2017 .....	16
2.2. Klasifikasi Desa Menurut Tingkat Perkembangan Desa di Kecamatan Subah, 2017 .....	17
2.3. Nama Dusun, RW dan RT di Kecamatan Subah, 2017 .....	18
2.4. Jumlah Perangkat Desa Menurut Jenisnya di Kecamatan Subah, 2017 .....	19
2.5. Luas Tanah Bengkok Perangkat Desa Menurut Jenis Tanah di Kecamatan Subah, 2017 (Hektar) .....	21
2.6. Luas Tanah Kas Desa Menurut Jenis Tanah di Kecamatan Subah, 2017 (Hektar) .....	22
2.7. Jumlah Tempat Pemungutan Suara (TPS), Jumlah Pemilih dan Pengguna Hak Pilih pada Pemilu 2014 di Kecamatan Subah .....	23
2.8. Jumlah Pemilih dan Pengguna Hak Pilih Pemilu Kepala Daerah 2017 di Kecamatan Subah .....	25
2.9. Hasil Perolehan Suara Pemilu Kepala Daerah 2017 di Kecamatan Subah .....	26
<b>BAB III. PENDUDUK DAN KETENAGAKERJAAN</b>	
3.1. Jumlah Penduduk Menurut Jenis Kelamin dan Sex Rasio di Kecamatan Subah, 2017 .....	30
3.2. Jumlah Penduduk Menurut Kelompok Umur dan Jenis Kelamin di Kecamatan Subah, 2017 .....	31
3.3. Jumlah Penduduk Menurut Kelompok Umur dan Desa di Kecamatan Subah, 2017 .....	32
3.4. Jumlah Penduduk Menurut Status Kewarganegaraan di Kecamatan Subah, 2017 .....	35
3.5. Kepadatan Penduduk per Hektar dan Kilometer Persegi di Kecamatan Subah, 2017 .....	36

---

#### BAB IV. SOSIAL

4.1.	Banyaknya Sekolah Taman Kanak-kanak dan Raudhatul Athfal di Kecamatan Subah Tahun Pelajaran 2017/2018 .....	41
4.2.	Banyaknya Sekolah Dasar dan Madrasah Ibtidaiyah di Kecamatan Subah Tahun Pelajaran 2017/2018 .....	42
4.3.	Banyaknya Sekolah Menengah Pertama dan Madrasah Tsanawiyah di Kecamatan Subah Tahun Pelajaran 2017/2018 .....	43
4.4.	Banyaknya Sekolah Menengah Atas, Kejuruan dan Madrasah Aliyah di Kecamatan Subah Tahun Pelajaran 2017/2018 .....	44
4.5.	Banyaknya Murid Taman Kanak-kanak dan Raudhatul Athfal di Kecamatan Subah Tahun Pelajaran 2017/2018 .....	45
4.6.	Banyaknya Murid Sekolah Dasar dan Madrasah Ibtidaiyah di Kecamatan Subah Tahun Pelajaran 2017/2018 .....	46
4.7.	Banyaknya Murid Sekolah Menengah Pertama dan Madrasah Tsanawiyah di Kecamatan Subah Tahun Pelajaran 2017/2018 .....	47
4.8.	Banyaknya Murid Sekolah Menengah Atas, Kejuruan dan Madrasah Aliyah di Kecamatan Subah Tahun Pelajaran 2017/2018 .....	48
4.9.	Banyaknya Guru Taman Kanak-kanak dan Raudhatul Athfal di Kecamatan Subah Tahun Pelajaran 2017/2018 .....	49
4.10.	Banyaknya Guru Sekolah Dasar dan Madrasah Ibtidaiyah di Kecamatan Subah Tahun Pelajaran 2017/2018 .....	50
4.11.	Banyaknya Guru Sekolah Menengah Pertama dan Madrasah Tsanawiyah di Kecamatan Subah Tahun Pelajaran 2017/2018 .....	51
4.12.	Banyaknya Guru Sekolah Menengah Atas, Kejuruan dan Madrasah Aliyah di Kecamatan Subah Tahun Pelajaran 2017/2018 .....	52
4.13.	Jumlah Penduduk Menurut Agama di Kecamatan Subah, 2017 .....	53
4.14.	Jumlah Tempat Ibadah di Kecamatan Subah, 2017 .....	54
4.15.	Jumlah Nikah Menurut Tempat Pelaksanaan di Kecamatan Subah, 2017 .....	55
4.16.	Banyaknya Nikah Menurut Bulan di Kecamatan Subah, 2017 .....	56
4.17.	Jumlah Jemaah Haji Menurut Jenis Kelamin di Kecamatan Subah, 2017 .....	57
4.18.	Banyaknya Upaya Kesehatan Bersumberdaya masyarakat (UKBM) di Kecamatan Subah, 2017 .....	58
4.19.	Jumlah Bidan Desa di Kecamatan Subah, 2017 .....	59
4.20.	Jumlah Tenaga Medis dan Tenaga Keperawatan Menurut Fasilitas Kesehatan Puskesmas, 2017 .....	60
4.21.	Jumlah Pengunjung Rawat Jalan Puskesmas Kecamatan Subah Menurut Bulan, 2017 .....	61
4.22.	Banyaknya Akseptor Keluarga Berencana Mandiri Menurut Kontrasepsi di Kecamatan Subah, 2017 .....	62
4.23.	Banyaknya Akseptor Keluarga Berencana Tidak Mandiri Menurut Kontrasepsi di Kecamatan Subah, 2017 .....	64
4.24.	Banyaknya PPKBD dan Kelompok KB Desa di Kecamatan Subah, 2017 .....	66
4.25.	Sarana Olahraga Menurut Jenisnya di Kecamatan Subah, 2017 .....	67

---

<b>BAB V. PERTANIAN</b>		
5.1.	Produktivitas Padi dan Palawija di Kabupaten Batang, 2017 .....	72
5.2.	Laporan Luas Tanaman Padi di Kecamatan Subah, 2017 .....	73
5.3.	Laporan Luas Tanaman Palawija Jagung di Kecamatan Subah, 2017 .....	74
5.4.	Laporan Luas Tanaman Palawija Kacang Tanah di Kecamatan Subah, 2017 .....	75
5.5.	Laporan Luas Tanaman Palawija Ubikayu/Singkong Tanah di Kecamatan Subah, 2017 .....	76
5.6.	Laporan Luas Tanaman Palawija Ubi Jalar/Ketela Rambat di Kecamatan Subah, 2017 .....	77
5.7.	Jumlah Ternak di Kecamatan Subah, 2017 .....	78
<b>BAB VI. PEREKONOMIAN DAN KEUANGAN</b>		
6.1.	Jumlah Sarana Ekonomi di Kecamatan Subah, 2017 .....	82
6.2.	Target dan Realisasi Penerimaan Pajak Bumi Bangunan (PBB) di Kecamatan Subah, 2017 .....	83
6.3.	Realisasi Pelaksanaan Anggaran Pendapatan Desa di Kecamatan Subah, 2017 (Rupiah) .....	84
6.4.	Realisasi Pelaksanaan Anggaran Belanja Desa di Kecamatan Subah, 2017 (Rupiah) .....	86
6.5.	Jalan Kabupaten Menurut Ruas di Kecamatan Subah, 2017 .....	88
6.6.	Jumlah Kecelakaan Lalu Lintas Menurut Bulan di Polsek Subah, 2017 .....	88
6.7.	Jumlah Pelanggan, Volume Air yang Disalurkan dan Nilai Air Minum yang terjual pada Pelanggan PDAM Batang di Kecamatan Subah, 2017 .....	90
<b>BAB VII. PERBANDINGAN ANTAR KECAMATAN</b>		
7.1.	Perbandingan Luas Wilayah Antar Kecamatan, 2017 .....	93
7.2.	Perbandingan Jumlah Penduduk Antar Kecamatan dan Sex Ratio, 2017 .....	94

---

## DAFTAR GAMBAR

	Halaman
1. Persentase Penggunaan Lahan di Kecamatan Subah, 2017 .....	3
2. Jumlah Dusun, RW dan RT di Kecamatan Subah, 2017 .....	15
3. Piramida Penduduk Kecamatan Subah, 2017 .....	29
4. Jumlah Sekolah SD/MI, SMP/MTs dan SMA/SMK/MA di Kecamatan Subah Tahun Pelajaran 2017/2018 .....	40
5. Luas Panen Tanaman Padi dan Palawija di Kecamatan Subah, 2017 .....	71
6. Persentase Realisasi Pelaksanaan Anggaran Belanja Desa di Kecamatan Subah, 2017 .....	81

---

## PENJELASAN UMUM

Tanda-tanda, satuan-satuan, dan lain-lainnya yang digunakan dalam publikasi ini adalah sebagai berikut:

### 1. TANDA-TANDA

Data tidak tersedia	: ...
Tidak ada atau nol	: —
Data dapat diabaikan	: 0
Tanda decimal	: ,
Data tidak dapat ditampilkan	: NA
Angka perkiraan	: <sup>e</sup>
Angka sementara	: x
Angka sangat sementara	: xx
Angka diperbaiki	: r

### 2. SATUAN

barel	: 158,99 liter = $1/6,2898 \text{ m}^3$
hektar (ha)	: 10 000 m <sup>2</sup>
kilometer (km)	: 1 000 meter (m)
knot	: 1,8523 km/jam
kuintal	: 100 kg
KWh	: 1 000 Watt <i>hour</i>
MWh	: 1 000 KWh
liter (untuk beras)	: 0,80 kg
ons	: 28,31 gram
ton	: 1 000 kg

Satuan lain: buah, dus, butir, helai/lembar, kaleng, batang, pulsa, ton kilometer (ton-km), jam, menit, persen (%).

Perbedaan angka di belakang koma disebabkan oleh pembulatan angka.

**BAB**

**1**

**KEADAAN  
GEOGRAFI**



Kecamatan Dalam Angka 2018





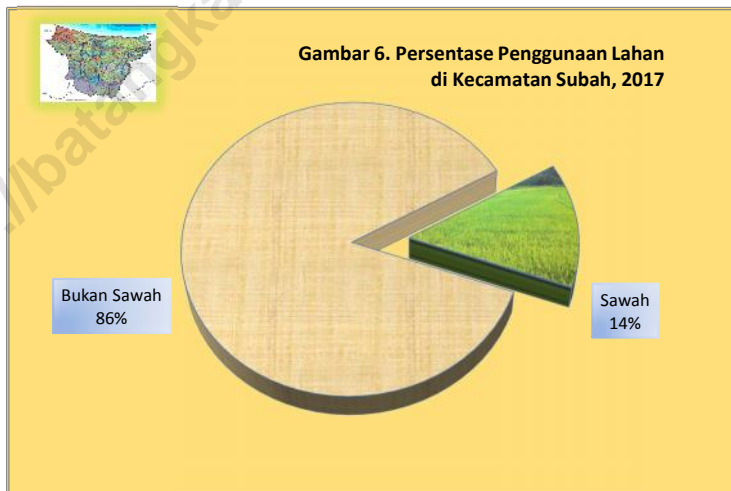
## KEADAAN GEOGRAFI

Dilihat dari Peta Wilayah Kabupaten Batang, Kecamatan Subah berbatasan dengan :

- Sebelah barat : Kecamatan Tulis
- Sebelah utara : Laut Jawa
- Sebelah timur : Kecamatan Banyuputih
- Sebelah selatan : Kecamatan Pecalungan

Secara administratif Kecamatan Subah terdiri dari 17 (tujuh belas) desa dengan letak kantor kecamatan berada di Desa Subah. Berdasarkan data luas wilayah Kecamatan Subah mempunyai luas 8.352,17 Hektar atau 83,52 Kilometer persegi.. Jarak dari utara ke selatan  $\pm$  18 Km dan jarak dari barat ke timur  $\pm$  25 Km.

Dari hasil laporan desa diperoleh data mengenai luas lahan keadaan tahun 2017 untuk Kecamatan Subah seluruhnya seluas 8.352,17 ha yang terdiri dari lahan sawah 1.168,68 ha dan lahan kering 7.183,49 ha.



---

Tabel 1.1 Letak Geografis Kecamatan Subah

---

1. Batas Wilayah Kecamatan Subah

Utara	:	Laut Jawa
Timur	:	Kecamatan Banyuputih
Selatan	:	Kecamatan Pecalungan
Barat	:	Kecamatan Tulis

2. Jarak Wilayah Kecamatan Subah

Barat ke Timur	:	$\pm$ 18,00 Km
Utara ke Selatan	:	$\pm$ 25,00 Km

3. Jarak Ibukota Kecamatan Subah ke Ibukota Kabupaten Sekitarnya

Dari Subah ke Batang	:	$\pm$ 29,00 Km
Dari Subah ke Kendal	:	$\pm$ 39,00 Km
Dari Subah ke Kota Pekalongan	:	$\pm$ 30,00 Km
Dari Subah ke Kab Pekalongan	:	$\pm$ 45,00 Km
Dari Subah ke Kota Semarang	:	$\pm$ 71,00 Km

4. Jarak Ibukota Kecamatan Subah ke Ibukota Kecamatan Sekitarnya

Dari Subah ke Pecalungan	:	$\pm$ 8,30 Km
Dari Subah ke Limpung	:	$\pm$ 10,00 Km
Dari Subah ke Banyuputih	:	$\pm$ 8,40 Km
Dari Subah ke Tulis	:	$\pm$ 11,00 Km

5. Ketinggian Rata-rata Kecamatan Subah :  $\pm$  23 Meter  
Di atas Permukaan Laut

---

Sumber : Kantor Kecamatan

Tabel 1.2 Jarak dari Ibukota Kecamatan Subah ke Kantor Desa

Desa	Alamat (Dusun)	Jarak (km)
(1)	(2)	(3)
1. Menjangan	Dukuh Menjangan	4,90
2. Karangtengah	Dukuh Krajan	5,80
3. Mangunharjo	Dukuh Gandok	5,70
4. Tenggulangharjo	Dukuh Krajan 1	3,80
5. Keborangan	Dukuh Keborangan	3,10
6. Kalimanggis	Dukuh Krajan	2,90
7. Jatisari	Dukuh Jatisari	0,60
8. Subah	Dukuh Tarup	0,50
9. Kumejing	Dukuh Kumejing	2,40
10. Durenombo	Dukuh Durenombo	6,40
11. Clapar	Dukuh Pesalakan	7,10
12. Sengon	Dukuh Krajan	5,20
13. Adinuso	Dukuh Lengkong	4,50
14. Gondang	Dukuh Gunungpring	5,20
15. Kuripan	Dukuh Kuripan	6,30
16. Kemiri Barat	Dukuh Kemiri	7,80
17. Kemiri Timur	Dukuh Sumurwatu	7,80

Sumber : Podes 2014

Tabel 1.3 Letak Titik Koordinat Kantor Desa dan Kantor Kecamatan  
di Kecamatan Subah

Desa	Garis Lintang dan Bujur	
	Lintang Selatan	Bujur Timur
(1)	(2)	(3)
1. Menjangan	6,59380	109,53320
2. Karangtengah	6,59560	109,53460
3. Mangunharjo	6,59280	109,54340
4. Tenggulangharjo	6,58590	109,54130
5. Keborongan	6,58430	109,53120
6. Kalimanggis	6,97270	109,89330
7. Jatisari	6,58230	109,52490
8. Subah	6,97810	109,88480
9. Kumejing	6,97750	109,86380
10. Durenombo	6,98690	109,84550
11. Clapar	6,96000	109,84360
12. Sengon	6,95330	109,84110
13. Adinuso	6,96720	109,85770
14. Gondang	6,57110	109,53020
15. Kuripan	6,55410	109,53260
16. Kemiri Barat	6,94800	109,91110
17. Kemiri Timur	6,94350	109,92510
Kecamatan Subah	6,97000	109,87330

Sumber : Podes 2014

Tabel 1.4 Batas Wilayah Desa di Kecamatan Subah

Desa	Utara	Selatan	Barat	Timur
(1)	(2)	(3)	(4)	(5)
1. Menjangan	Jatisari	Kec.Pecalungan	Jatisari	Karangtengah
2. Karangtengah	Tenggulangharjo	Tenggulangharjo	Menjangan	Mangunharjo
3. Mangunharjo	Tenggulangharjo	Karangtengah	Tenggulangharj	Kec.banyuputih
4. Tenggulangharjo	Kalimanggis	Karangtengah	Keborangan	Mangunharjo
5. Keborangan	Kalimanggis	Karangtengah	Jatisari	Tenggulangharjo
6. Kalimanggis	Kemiri Barat	Jatisari	Jatisari	Kec.banyuputih
7. Jatisari	Kalimanggis	Menjangan	Subah	Jatisari
8. Subah	Gondang	Kec.Pecalungan	Kumejing	Jatisari
9. Kumejing	Subah	Kec.Pecalungan	Adinuso	Subah
10. Durenombo	Sengon	Kec.Pecalungan	Kec.Tulis	Kec.Pecalungan
11. Clapar	Sengon	Kec.Tulis	Kec.Tulis	Sengon
12. Sengon	Laut Jawa	Kec.Tulis	Clapar	Adinuso
13. Adinuso	Gondang	Kec.Pecalungan	Sengon	Kumejing
14. Gondang	Kuripan	Subah	Adinuso	Kemiri Barat
15. Kuripan	Laut Jawa	Gondang	Sengon	Kemiri Timur
16. Kemiri Barat	Kemiri Timur	Kalimanggis	Gondang	Kemiri Timur
17. Kemiri Timur	Laut Jawa	Kalimanggis	Kemiri Barat	Kec.banyuputih

Sumber : Podes 2014

Tabel 1.5 Luas Wilayah Menurut Jenis Tanah di Kecamatan Subah, 2017

Desa	Jenis Tanah (Ha)		
	Tanah Sawah	Tanah Kering	Jumlah
(1)	(2)	(3)	(4)
1. Menjangan	96,33	384,47	480,79
2. Karangtengah	121,27	178,40	299,67
3. Mangunharjo	119,00	61,40	180,40
4. Tenggulangharjo	110,98	62,91	173,89
5. Keborangan	44,25	21,21	65,46
6. Kalimanggis	57,23	334,86	392,09
7. Jatisari	75,50	332,03	407,53
8. Subah	77,48	199,64	277,12
9. Kumejing	51,20	108,28	159,48
10. Durenombo	73,28	575,54	648,82
11. Clapar	62,70	166,69	229,39
12. Sengon	3,90	783,62	787,52
13. Adinuso	92,57	482,42	574,98
14. Gondang	44,20	1 626,91	1 671,11
15. Kuripan	127,00	313,70	440,70
16. Kemiri Barat	11,80	1 035,50	1 047,30
17. Kemiri Timur	-	515,92	515,92
Jumlah	1 168,68	7 183,49	8 352,17

Sumber : BP3K Kecamatan Subah

Tabel 1.6 Luas Tanah Sawah Menurut Jenis Pengairan di Kecamatan Subah, 2017

Desa	Jenis Pengairan Sawah (Ha)				Jumlah
	Teknis	1 / 2 Teknis	Sederhana	Tadah Hujan	
(1)	(2)	(3)	(4)	(5)	(6)
1. Menjangan	-	-	96,33	-	96,33
2. Karangtengah	-	-	117,27	4,00	121,27
3. Mangunharjo	-	-	119,00	-	119,00
4. Tengkulangharjo	-	-	110,98	-	110,98
5. Keborangan	-	-	44,25	-	44,25
6. Kalimanggis	-	-	42,83	14,40	57,23
7. Jatisari	-	-	71,30	4,20	75,50
8. Subah	-	-	65,93	11,55	77,48
9. Kumejing	-	-	51,20	-	51,20
10. Durenombo	-	-	52,28	21,00	73,28
11. Clapar	-	-	37,70	25,00	62,70
12. Sengon	-	-	-	3,90	3,90
13. Adinuso	92,57	-	-	-	92,57
14. Gondang	-	-	27,00	17,20	44,20
15. Kuripan	-	-	127,00	-	127,00
16. Kemiri Barat	-	-	2,80	9,00	11,80
17. Kemiri Timur	-	-	-	-	-
Jumlah	92,57	-	965,86	110,25	1 168,68

Sumber : BP3K Kecamatan Subah

Tabel 1.7 Luas Tanah Kering Menurut Penggunaannya di Kecamatan Subah, 2017

Desa	Tanah Kering (Ha)					Jumlah
	Tegal	Pekarangan	Hutan Negara	Kolam / Tambak	Lainnya	
(1)	(2)	(3)	(4)	(5)	(6)	(7)
1. Menjangan	126,00	17,00	229,47	-	-	372,47
2. Karangtengah	75,80	68,80	-	-	33,80	178,40
3. Mangunharjo	7,00	46,00	-	-	7,40	60,40
4. Tenggulangharjo	28,59	31,20	3,13	-	-	62,91
5. Keborangan	0,31	17,55	-	-	3,36	21,21
6. Kalimanggis	41,10	29,00	147,90	-	117,66	335,66
7. Jatisari	44,85	24,35	217,10	-	45,74	332,03
8. Subah	125,59	42,90	20,65	-	1,50	190,64
9. Kumejing	32,15	15,81	27,75	-	32,57	108,28
10. Durenombo	103,40	75,30	209,20	-	179,64	567,54
11. Clapar	99,22	37,05	29,63	-	-	165,90
12. Sengon	387,47	74,00	200,00	20,79	83,36	765,62
13. Adinuso	49,15	50,86	262,50	-	119,91	482,42
14. Gondang	402,22	101,45	337,94	-	767,30	1 608,91
15. Kuripan	71,60	21,00	209,00	10,60	0,50	312,70
16. Kemiri Barat	359,00	10,00	-	-	641,50	1 010,50
17. Kemiri Timur	222,00	14,10	-	-	271,82	507,92
Jumlah	2 175,43	676,36	1 894,26	31,39	2 306,05	7 083,50

Sumber : BP3K Kecamatan Subah



Tabel 1.8. Banyaknya Hari Hujan dan Curah Hujan di Stasiun Pengukur Kecamatan Subah (STA 134) Menurut Bulan, 2017

	Bulan	Jumlah Hari Hujan (hari)	Jumlah Curah Hujan (mm)
	(1)	(2)	(3)
01	Januari	23	395
02	Februari	21	413
03	Maret	13	245
04	April	6	97
05	Mei	8	196
06	Juni	6	84
07	Juli	1	60
08	Agustus	1	23
09	September	3	37
10	Oktober	8	108
11	Nopember	15	158
12	Desember	20	310
	Jumlah	125	2 126

Sumber : Dinas Pekerjaan Umum dan Penataan Ruang



**BAB**

**2**

**PEMERINTAHAN**

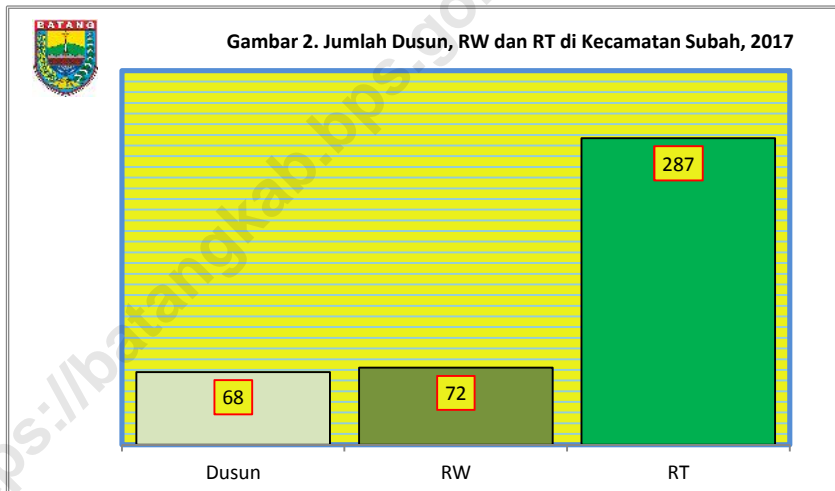


Kecamatan Dalam Angka 2018



## BAB II PEMERINTAHAN

Kecamatan Subah pada tahun 2017 terbagi dalam 17 desa. Wilayah tersebut terdiri dari 68 dusun, 72 Rukun Warga (RW) dan 287 Rukun Tetangga (RT). Jumlah Rukun Tetangga (RT) terbanyak dimiliki oleh Desa -- Subah yaitu sebanyak 37 RT, sedangkan yang paling sedikit dimiliki oleh Desa Keborangan dan Kumejing, yaitu masing-masing sebanyak 5 RT. Kantor Kecamatan Subah terletak di Jalan Raya Subah no 1, Desa Subah Kode pos 51262, Telepon (0285) 666205



Tabel 2.1 Klasifikasi Desa Menurut Status Pemerintahan di Kecamatan Subah,2017

Desa	Desa	Kelurahan
(1)	(2)	(3)
1. Menjangan	1	-
2. Karangtengah	1	-
3. Mangunharjo	1	-
4. Tenggulangharjo	1	-
5. Keborangan	1	-
6. Kalimanggis	1	-
7. Jatisari	1	-
8. Subah	1	-
9. Kumejing	1	-
10. Durenombo	1	-
11. Clapar	1	-
12. Sengon	1	-
13. Adinuso	1	-
14. Gondang	1	-
15. Kuripan	1	-
16. Kemiri Barat	1	-
17. Kemiri Timur	1	-
Jumlah	17	-

Sumber : Potensi Desa 2014

Tabel 2.2 Klasifikasi Desa Menurut Tingkat Perkembangan Desa di Kecamatan Subah, 2017

Desa	Swadaya	Swakarya	Swasembada
(1)	(2)	(3)	(4)
1. Menjangan	-	1	-
2. Karangtengah	-	-	1
3. Mangunharjo	-	1	-
4. Tenggulangharjo	-	1	-
5. Keborangan	-	1	-
6. Kalimanggis	-	1	-
7. Jatisari	-	1	-
8. Subah	-	1	-
9. Kumejing	-	1	-
10. Durenombo	-	1	-
11. Clapar	-	1	-
12. Sengon	-	1	-
13. Adinuso	-	1	-
14. Gondang	-	-	1
15. Kuripan	-	1	-
16. Kemiri Barat	-	1	-
17. Kemiri Timur	-	-	1
Jumlah	-	14	3

Sumber : Dispermades Kabupaten Batang

Tabel 2.3 Jumlah Dusun, RW dan RT di Kecamatan Subah, 2017

Desa	Dusun	RW	RT
(1)	(2)	(3)	(4)
1. Menjangan	2	3	15
2. Karangtengah	5	9	24
3. Mangunharjo	5	4	18
4. Tenggulangharjo	4	5	12
5. Keborangan	3	2	5
6. Kalimanggis	4	4	8
7. Jatisari	4	3	14
8. Subah	6	8	37
9. Kumejing	2	2	5
10. Durenombo	3	3	12
11. Clapar	4	2	13
12. Sengon	6	6	33
13. Adinuso	5	5	19
14. Gondang	4	4	30
15. Kuripan	2	2	9
16. Kemiri Barat	5	5	15
17. Kemiri Timur	4	5	18
Jumlah	68	72	287

Sumber : Dispermades Kabupaten Batang



Tabel 2.4 Jumlah Perangkat Desa Menurut Jenisnya di Kecamatan Subah, 2017

Desa	Kepala Desa	Sekretariat Desa			
		Sekretaris Desa	Kaur TU dan Umum	Kaur Keuangan	Kaur Perencanaan
(1)	(2)	(3)	(4)	(5)	(6)
1. Menjangan	1	1	1	1	1
2. Karangtengah	1	1	1	1	1
3. Mangunharjo	1	1	1	1	1
4. Tenggulangharjo	1	1	1	1	1
5. Keborangan	1	1	1	1	1
6. Kalimanggis	1	1	1	1	1
7. Jatisari	1	1	1	1	1
8. Subah	1	1	1	1	1
9. Kumejing	1	1	1	1	1
10. Durenombo	1	1	1	1	1
11. Clapar	1	1	1	1	1
12. Sengon	1	-	1	1	1
13. Adinuso	1	1	1	1	1
14. Gondang	1	1	1	1	1
15. Kuripan	1	1	1	1	1
16. Kemiri Barat	1	1	1	1	1
17. Kemiri Timur	1	1	1	1	1
Jumlah	17	16	17	17	17

Tabel 2.4 Lanjutan

Desa	Pelaksana Teknis			Pelaksana Kewilayahan
	Kasi Pemerintahan	Kasi Kesejahteraan	Kasi Pelayanan	Kepala Dusun
(1)	(6)	(7)	(8)	(9)
1. Menjangan	1	1	1	2
2. Karangtengah	1	1	1	5
3. Mangunharjo	1	1	1	4
4. Tenggulangharjo	1	1	1	2
5. Keborangan	1	1	1	2
6. Kalimanggis	1	1	1	4
7. Jatisari	1	1	1	2
8. Subah	1	1	1	2
9. Kumejing	1	1	1	2
10. Durenombo	1	1	1	4
11. Clapar	1	1	1	2
12. Sengon	1	1	1	6
13. Adinuso	1	1	1	5
14. Gondang	1	1	1	4
15. Kuripan	1	1	1	2
16. Kemiri Barat	1	1	1	5
17. Kemiri Timur	1	1	1	5
Jumlah	17	17	17	58

Sumber : Kantor Kecamatan

Tabel 2.5 Luas Tanah Bengkok Perangkat Desa Menurut Jenis Tanah di Kecamatan Subah, 2017 (Hektar)

Desa	Sawah	Kering	Jumlah
(1)	(2)	(3)	(4)
1. Menjangan	11,21	0,20	11,41
2. Karangtengah	20,70	0,20	20,90
3. Mangunharjo	13,90	0,00	13,90
4. Tenggulangharjo	16,65	1,12	17,77
5. Keborangan	10,26	-	10,26
6. Kalimanggis	17,71	1,36	19,07
7. Jatisari	11,54	-	11,54
8. Subah	13,31	-	13,31
9. Kumejing	10,40	-	10,40
10. Durenombo	11,64	0,63	12,27
11. Clapar	8,79	-	8,79
12. Sengon	-	25,52	25,52
13. Adinuso	18,22	0,03	18,25
14. Gondang	5,38	37,30	42,68
15. Kuripan	9,53	22,69	32,22
16. Kemiri Barat	0,50	26,32	26,82
17. Kemiri Timur	0,15	18,50	18,65
Jumlah	179,88	133,87	313,75

Sumber : Laporan Desa

Tabel 2.6 Luas Tanah Kas Desa Menurut Jenis Tanah  
di Kecamatan Subah, 2017 (Hektar)

Desa	Sawah	Kering	Jumlah
(1)	(2)	(3)	(4)
1. Menjangan	6,26	0,43	6,69
2. Karangtengah	0,20	0,00	0,20
3. Mangunharjo	0,00	-	-
4. Tenggulangharjo	1,02	1,13	2,14
5. Keborangan	-	-	-
6. Kalimanggis	-	-	-
7. Jatisari	0,88	-	0,88
8. Subah	1,00	-	1,00
9. Kumejing	-	-	-
10. Durenombo	4,80	1,98	6,78
11. Clapar	0,02	-	0,02
12. Sengon	-	3,67	3,67
13. Adinuso	-	-	-
14. Gondang	-	0,78	0,78
15. Kuripan	1,00	-	1,00
16. Kemiri Barat	-	1,00	1,00
17. Kemiri Timur	-	2,30	2,30
Jumlah	15,18	11,28	24,46

Sumber : Laporan Desa

Tabel 2.7 Jumlah Tempat Pemungutan Suara (TPS), Jumlah Pemilih dan Pengguna Hak Pilih pada Pemilu 2014 di Kecamatan Subah

Desa	DPD			DPR		
	TPS	Pemilih	Pengguna Hak Pilih	TPS	Pemilih	Pengguna Hak Pilih
(1)	(2)	(3)	(4)	(5)	(6)	(7)
1. Menjangan	4	1 401	1 242	4	1 401	1 242
2. Karangtengah	7	2 327	1 866	7	2 327	1 866
3. Mangunharjo	5	1 642	1 214	5	1 642	1 214
4. Tenggulangharjo	6	1 895	1 494	6	1 895	1 494
5. Keborangan	2	785	617	2	785	617
6. Kalimanggis	6	1 613	1 282	6	1 613	1 282
7. Jatisari	8	2 683	2 196	8	2 683	2 196
8. Subah	13	4264	3583	13	4264	3583
9. Kumejing	2	679	517	2	679	517
10. Durenombo	6	1841	1529	6	1841	1529
11. Clapar	5	1550	1303	5	1550	1303
12. Sengon	15	4930	4061	15	4930	4061
13. Adinuso	9	3357	2661	9	3357	2661
14. Gondang	13	4030	2999	13	4030	2999
15. Kuripan	6	1843	1191	6	1843	1191
16. Kemiri Barat	10	2609	2086	10	2609	2086
17. Kemiri Timur	10	2993	2445	10	2993	2445
Jumlah	127	40442	32286	127	40442	32286

Lanjutan Tabel 2.7

Desa	DPRD Kabupaten			DPRD Provinsi		
	TPS	Pemilih	Pengguna Hak Pilih	TPS	Pemilih	Pengguna Hak Pilih
(1)	(2)	(3)	(4)	(5)	(6)	(7)
1. Menjangan	4	1 401	1 242	4	1 401	1242
2. Karangtengah	7	2 327	1 866	7	2 327	1866
3. Mangunharjo	5	1 642	1 214	5	1 642	1214
4. Tenggulangharjo	6	1 895	1 494	6	1 895	1494
5. Keborangan	2	785	617	2	785	617
6. Kalimanggis	6	1 613	1 282	6	1613	1282
7. Jatisari	8	2 683	2 196	8	2683	2196
8. Subah	13	4 264	3 583	13	4264	3583
9. Kumejing	2	679	517	2	679	517
10. Durenombo	6	1 841	1 529	6	1841	1529
11. Clapar	5	1 550	1 303	5	1550	1303
12. Sengon	15	4 930	4 061	15	4930	4061
13. Adinuso	9	3 357	2 661	9	3357	2661
14. Gondang	13	4 030	2 999	13	4030	2999
15. Kuripan	6	1 843	1 191	6	1843	1191
16. Kemiri Barat	10	2 609	2 086	10	2609	2086
17. Kemiri Timur	10	2 993	2 445	10	2993	2445
Jumlah	127	40 442	32 286	127	40442	32286

Sumber : KPU Kabupaten Batang

Tabel 2.8 Jumlah Pemilih dan Pengguna Hak Pilih Pemilu Kepala Daerah 2017 di Kecamatan Subah

Desa	Pemilih	Pengguna Hak Pilih		
		Suara Sah	Suara Tidak Sah	Jumlah
(1)	(2)	(3)	(4)	(5)
1 Adinuso	3 360	2 488	37	2 525
2 Clapar	1 607	1 273	20	1 293
3 Durenombo	1 926	1 393	27	1 420
4 Gondang	3 999	2 769	121	2 890
5 Jatisari	2 790	2 046	75	2 121
6 Kalimanggis	1 606	1 271	17	1 288
7 Karangtengah	2 381	1 776	46	1 822
8 Keborangan	795	578	31	609
9 Kemiri Barat	2 734	2 148	36	2 184
10 Kemiri Timur	3 053	2 152	159	2 311
11 Kumejing	704	538	7	545
12 Kuripan	1 844	1 207	15	1 222
13 Mangunharjo	1 658	1 131	25	1 156
14 Menjangan	1 459	1 149	30	1 179
15 Sengon	5 444	4 013	119	4 132
16 Subah	4 266	3 436	95	3 531
17 Tenggulangharjo	1 939	1 421	53	1 474
Jumlah	41 565	30 789	913	31 702

Sumber : KPU Kabupaten Batang

Tabel 2.9 Hasil Perolehan Suara Pemilu Kepala Daerah 2017 di Kecamatan Subah

Desa	Pasangan Calon				Jumlah
	I	II	III	IV	
(1)	(2)	(3)	(4)	(5)	(6)
1 Adinuso	1 442	813	211	22	2 488
2 Clapar	642	127	497	7	1 273
3 Durenombo	1 098	140	145	10	1 393
4 Gondang	1 879	464	390	36	2 769
5 Jatisari	1 169	287	552	38	2 046
6 Kalimanggis	444	440	381	6	1 271
7 Karangtengah	1 150	530	85	11	1 776
8 Keboangan	422	140	14	2	578
9 Kemiri Barat	831	152	1 145	20	2 148
10 Kemiri Timur	1 159	482	475	36	2 152
11 Kumejing	352	154	27	5	538
12 Kuripan	619	502	74	12	1 207
13 Mangunharjo	842	229	43	17	1 131
14 Menjangan	775	228	141	5	1 149
15 Sengon	1 622	1 102	1 261	28	4 013
16 Subah	1 370	291	1 755	20	3 436
17 Tenggulangharjo	955	243	197	26	1 421
Jumlah	16 771	6 324	7 393	301	30 789

Pasangan Calon Bupati/Wakil Bupati :

I H. Wihaji, S.Ag, M.Pd. dan Suyono, S.IP, M.Si.

II dr. Lafran Pancaputranto, Sp.OG (K) dan H. Nurhaji Slamet Urip

III AS. Burhan, S.Ag dan Acara Ariani, S.Psi

IV Akhmad Faizin, ST dan Erna Yuniwati

Sumber : KPU Kabupaten Batang



**BAB**

**3**

**PENDUDUK  
DAN  
KETENAGAKERJAAN**



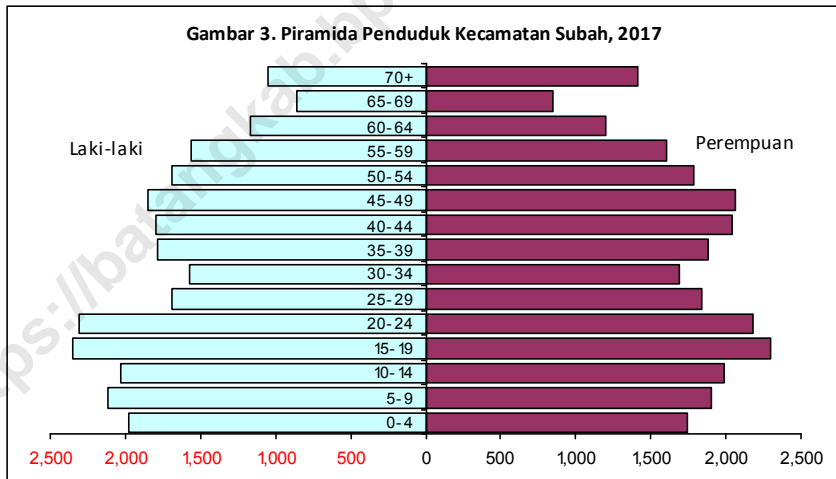
Kecamatan Dalam Angka 2018



### BAB III PENDUDUK

Berdasarkan hasil proyeksi penduduk, jumlah penduduk Kecamatan Subah tahun 2017 adalah sebanyak 52 319 jiwa. Dari hasil proyeksi tersebut, diperoleh rasio jenis kelamin penduduk Kecamatan Subah dibawah 100 yaitu sebesar 97,51. Hal ini menggambarkan bahwa jumlah penduduk perempuan lebih banyak daripada jumlah penduduk laki-laki.

Sejalan dengan kenaikan jumlah penduduk maka kepadatan penduduk dalam kurun waktu dua tahun terakhir (2016–2017) cenderung mengalami kenaikan, pada tahun 2016 tercatat sebesar 611 jiwa/km<sup>2</sup>, dan pada tahun 2017 tercatat sebesar 621 jiwa/km<sup>2</sup>. Jumlah penduduk yang terus bertambah setiap tahun tidak diimbangi dengan pemerataan penyebaran penduduk di tiap desa. Wilayah terpadat tercatat di Desa Subah sebanyak 2.049 jiwa/km<sup>2</sup> dan terjarang penduduknya adalah Desa Gondang yaitu 271 jiwa/km<sup>2</sup>.



Tabel 3.1 Jumlah Penduduk Menurut Jenis Kelamin dan Sex Rasio di Kecamatan Subah, 2017

Desa	Penduduk (jiwa)			Sex Rasio
	Laki-laki	Perempuan	Jumlah	
(1)	(2)	(3)	(4)	(5)
1 Menjangan	935	1 030	1 965	90,78
2 Karangtengah	1 407	1 485	2 892	94,75
3 Mangunharjo	973	1 124	2 097	86,57
4 Tenggulangharjo	1 235	1 261	2 496	97,94
5 Keborangan	462	502	964	92,03
6 Kalimanggis	952	984	1 936	96,75
7 Jatisari	1 548	1 627	3 175	95,14
8 Subah	2 812	2 865	5 677	98,15
9 Kumejing	427	471	898	90,66
10 Durenombo	1 272	1 192	2 464	106,71
11 Clapar	1 034	1 003	2 037	103,09
12 Sengon	3 867	3 622	7 489	106,76
13 Adinuso	2 128	2 129	4 257	99,95
14 Gondang	2 130	2 400	4 530	88,75
15 Kuripan	1 059	1 113	2 172	95,15
16 Kemiri Barat	1 586	1 616	3 202	98,14
17 Kemiri Timur	2 003	2 065	4 068	97,00
Jumlah 2017	25 830	26 489	52 319	97,51
2016	25 595	26 231	51 826	97,58
2015	25 191	25 822	51 013	97,56

Sumber : Proyeksi Penduduk Hasil SP2010

Tabel 3.2 Jumlah Penduduk Menurut Kelompok Umur dan Jenis Kelamin di Kecamatan Subah, 2017

Kelompok Umur	Laki-laki	Perempuan	Jumlah
(1)	(2)	(3)	(4)
0 - 4	1 977	1 743	3 720
5 - 9	2 115	1 898	4 013
10 - 14	2 036	1 992	4 028
15 - 19	2 355	2 301	4 656
20 - 24	2 313	2 184	4 497
25 - 29	1 693	1 842	3 535
30 - 34	1 573	1 690	3 263
35 - 39	1 781	1 883	3 664
40 - 44	1 800	2 037	3 837
45 - 49	1 847	2 063	3 910
50 - 54	1 695	1 790	3 485
55 - 59	1 560	1 607	3 167
60 - 64	1 169	1 198	2 367
65 - 69	863	844	1 707
70+	1 053	1 417	2 470
Jumlah 2017	25 830	26 489	52 319
2016	25 595	26 231	51 826
2015	25 191	25 822	51 013

Sumber : Proyeksi Penduduk Hasil SP2010

Tabel 3.3 Jumlah Penduduk Menurut Kelompok Umur dan Desa  
di Kecamatan Subah, 2017

Desa	Kelompok Umur			
	0 - 9	10 - 14	15 - 19	20 - 24
(1)	(2)	(3)	(4)	(5)
1 Menjangan	228	115	140	119
2 Karangtengah	341	220	196	208
3 Mangunharjo	302	162	173	172
4 Tenggulangharjo	374	142	184	213
5 Keborangan	155	64	66	70
6 Kalimanggis	275	137	178	146
7 Jatisari	459	235	300	259
8 Subah	791	440	567	507
9 Kumejing	140	63	82	95
10 Durenombo	463	182	218	274
11 Clapar	366	197	202	197
12 Sengon	1264	725	797	706
13 Adinuso	635	336	414	417
14 Gondang	606	288	340	355
15 Kuripan	373	174	178	205
16 Kemiri Barat	424	241	274	244
17 Kemiri Timur	537	307	347	310
Jumlah	7 733	4 028	4 656	4 497

Sumber : Proyeksi Penduduk Hasil SP2010

Lanjutan Tabel 3.3

Desa	Kelompok Umur				
	25 - 29	30 - 34	35 - 39	40 - 44	
(1)	(6)	(7)	(8)	(9)	
1 Menjangan	87	134	115	137	
2 Karangtengah	159	178	293	228	
3 Mangunharjo	126	130	155	146	
4 Tenggulangharjo	193	164	163	206	
5 Keborangan	54	66	59	92	
6 Kalimanggis	143	130	153	142	
7 Jatisari	232	218	250	234	
8 Subah	436	342	384	466	
9 Kumejing	68	54	71	70	
10 Durenombo	208	161	173	161	
11 Clapar	136	144	130	126	
12 Sengon	492	425	463	446	
13 Adinuso	295	269	316	306	
14 Gondang	268	279	319	333	
15 Kuripan	145	133	123	162	
16 Kemiri Barat	219	192	218	256	
17 Kemiri Timur	274	244	279	326	
Jumlah	2017	3 535	3 263	3 664	3 837

Sumber : Proyeksi Penduduk Hasil SP2010

Lanjutan Tabel 3.3

Desa	Kelompok Umur			JUMLAH	
	45 - 49	50 - 54	55 +		
(1)	(10)	(11)	(12)		
1 Menjangan	197	170	523	1 965	
2 Karangtengah	232	262	575	2 892	
3 Mangunharjo	126	153	452	2 097	
4 Tenggelangharjo	195	192	470	2 496	
5 Keborangan	68	49	221	964	
6 Kalimanggis	147	114	371	1 936	
7 Jatisari	246	192	550	3 175	
8 Subah	428	317	999	5 677	
9 Kumejing	65	44	146	898	
10 Durenombo	187	129	308	2 464	
11 Clapar	119	136	284	2 037	
12 Sengon	509	457	1205	7 489	
13 Adinuso	297	265	707	4 257	
14 Gondang	413	364	965	4 530	
15 Kuripan	113	123	443	2 172	
16 Kemiri Barat	249	228	657	3 202	
17 Kemiri Timur	319	290	835	4 068	
Jumlah	2017	3 910	3 485	9 711	52 319

Sumber : Proyeksi Penduduk Hasil SP2010



Tabel 3.4 Jumlah Penduduk Menurut Status Kewarganegaraan  
di Kecamatan Subah, 2017

Desa	Status Kewarganegaraan (jiwa)		
	WNI	WNA	Jumlah
(1)	(2)	(3)	(5)
1 Menjangan	1 965	-	1 965
2 Karangtengah	2 892	-	2 892
3 Mangunharjo	2 097	-	2 097
4 Tenggulangharjo	2 496	-	2 496
5 Keborangan	964	-	964
6 Kalimanggis	1 936	-	1 936
7 Jatisari	3 175	-	3 175
8 Subah	5 677	-	5 677
9 Kumejing	898	-	898
10 Durenombo	2 464	-	2 464
11 Clapar	2 037	-	2 037
12 Sengon	7 489	-	7 489
13 Adinuso	4 257	-	4 257
14 Gondang	4 530	-	4 530
15 Kuripan	2 172	-	2 172
16 Kemiri Barat	3 202	-	3 202
17 Kemiri Timur	4 068	-	4 068
Jumlah 2017	52 319	-	52 319
2016	51 826	-	51 826

Sumber : Proyeksi Penduduk Hasil SP2010

Tabel 3.5 Kepadatan Penduduk per Hektar dan Kilometer Persegi di Kecamatan Subah, 2017

Desa	Luas Desa		Jumlah Penduduk	Kepadatan Penduduk		
	Hektar	Km <sup>2</sup>		per Ha	per Km <sup>2</sup>	
(1)	(2)	(3)	(4)	(5)	(6)	
1 Menjangan	480,79	4,81	1965	4	409	
2 Karangtengah	299,67	3,00	2892	10	964	
3 Mangunharjo	180,40	1,80	2097	12	1165	
4 Tenggulangharjo	173,89	1,74	2496	14	1434	
5 Keborangan	65,46	0,65	964	15	1483	
6 Kalimanggis	392,09	3,92	1936	5	494	
7 Jatisari	407,53	4,08	3175	8	778	
8 Subah	277,12	2,77	5677	20	2049	
9 Kumejing	159,48	1,59	898	6	565	
10 Durenombo	648,82	6,49	2464	4	380	
11 Clapar	229,39	2,29	2037	9	890	
12 Sengon	787,52	7,88	7489	10	950	
13 Adinuso	574,98	5,75	4257	7	740	
14 Gondang	1671,11	16,71	4530	3	271	
15 Kuripan	440,70	4,41	2172	5	488	
16 Kemiri Barat	1047,30	10,47	3202	3	303	
17 Kemiri Timur	515,92	5,16	4068	8	781	
Jumlah	2017	8 352,17	83,52	52 319	6	621
	2016	8 352,17	83,52	51 826	6	611

Sumber : Proyeksi Penduduk Hasil SP2010

**BAB**

**4**

**SOCIAL**

<https://batangkab.bps.go.id>



Kecamatan Dalam Angka 2018



## **BAB IV SOSIAL**

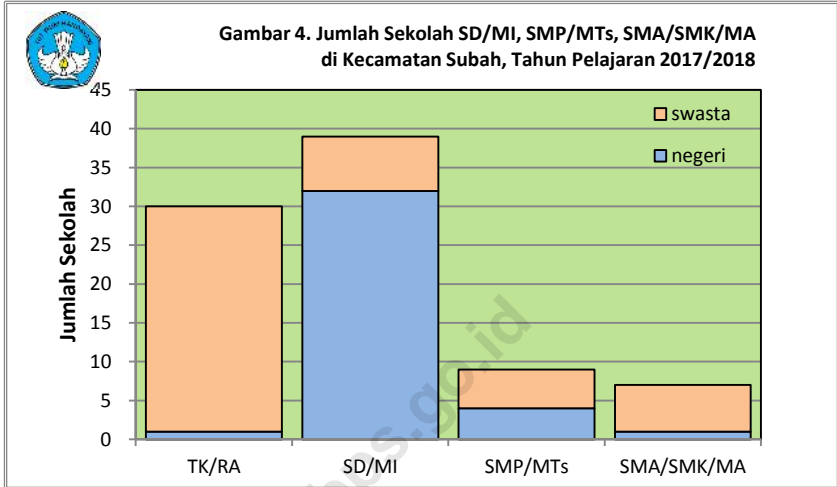
Peningkatan pendidikan merupakan faktor terpenting dalam pembangunan di Indonesia. Baik dilihat dari sudut pandang penduduk sebagai obyek pembangunan maupun sebagai subyek pembangunan. Keberhasilan pembangunan di suatu daerah dapat ditengarai salah satunya dengan tingginya tingkat pendidikan penduduknya. Tentunya hal ini tidak lepas dari sarana pendidikan yang tersedia di daerah tersebut.

Dibawah naungan Dinas Pendidikan, jumlah sekolah SD sebanyak 32, dengan jumlah guru 282 orang dan murid 3.641; sekolah SMP sebanyak 6, dengan jumlah guru 102 orang dan murid 1.635; sekolah SMA sebanyak 2, dengan jumlah guru 75 orang dan murid 1.007.

Sedangkan dibawah naungan Kementerian Agama, jumlah sekolah MI sebanyak 7, dengan jumlah guru 60 orang dan murid 1.156; sekolah MTs sebanyak 3, dengan jumlah guru 68 orang dan murid 1.299; sekolah MA sebanyak 2, dengan jumlah guru 34 orang dan murid 361.

Masih berkaitan dengan penduduk sebagai subyek dan obyek pembangunan, kesehatan merupakan salah satu faktor yang perlu diperhatikan oleh semua pihak, baik masyarakat umum maupun pemerintah. Peran pemerintah dalam masalah pembangunan kesehatan masyarakat disini salah satunya adalah sebagai penyedia fasilitas kesehatan beserta tenaga kesehatannya. Ketersediaan dan kemudahan memperoleh fasilitas kesehatan berdampak pada semakin mudahnya masyarakat mendapatkan pelayanan medis secara lebih baik.

Sarana kesehatan yang ada antara lain puskesmas perawatan 1 unit, puskesmas non perawatan 1 unit. Sedangkan tenaga kesehatan yang ada antara lain, dokter umum 3 orang, dokter gigi 1 orang, perawat 18 orang, bidan 29 orang.



Tabel 4.1 Banyaknya Sekolah Taman Kanak-kanak dan Raudhatul Athfal di Kecamatan Subah Tahun Pelajaran 2017/2018

Desa	TK		RA	
	Negeri	Swasta	Negeri	Swasta
(1)	(2)	(3)	(4)	(5)
1 Menjangan	-	1	-	-
2 Karangtengah	-	1	-	-
3 Mangunharjo	-	1	-	-
4 Tenggulangharjo	-	1	-	-
5 Keborangan	-	1	-	-
6 Kalimanggis	-	1	-	-
7 Jatisari	-	2	-	-
8 Subah	1	1	-	1
9 Kumejing	-	1	-	-
10 Durenombo	-	2	-	1
11 Clapar	-	1	-	1
12 Sengon	-	3	-	1
13 Adinuso	-	2	-	1
14 Gondang	-	2	-	-
15 Kuripan	-	1	-	-
16 Kemiri Barat	-	1	-	-
17 Kemiri Timur	-	2	-	-
Jumlah	1	24	-	5

Sumber : Dinas Pendidikan dan Kebudayaan Kabupaten Batang

Tabel 4.2 Banyaknya Sekolah Dasar dan Madrasah Ibtidaiyah di Kecamatan Subah Tahun Pelajaran 2017/2018

Desa	SD		MI	
	Negeri	Swasta	Negeri	Swasta
(1)	(2)	(3)	(4)	(5)
1 Menjangan	1	-	-	-
2 Karangtengah	1	-	-	-
3 Mangunharjo	2	-	-	-
4 Tenggulangharjo	1	-	-	-
5 Keborangan	1	-	-	-
6 Kalimanggis	1	-	-	-
7 Jatisari	3	-	-	-
8 Subah	3	-	-	1
9 Kumejing	1	-	-	-
10 Durenombo	2	-	-	1
11 Clapar	1	-	-	1
12 Sengon	3	-	-	2
13 Adinuso	2	-	-	1
14 Gondang	4	-	-	-
15 Kuripan	2	-	-	-
16 Kemiri Barat	2	-	-	-
17 Kemiri Timur	2	-	-	1
Jumlah	32	-	-	7

Sumber : Dinas Pendidikan dan Kebudayaan Kabupaten Batang



Tabel 4.3 Banyaknya Sekolah Menengah Pertama dan Madrasah Tsanawiyah di Kecamatan Subah Tahun Pelajaran 2017/2018

Desa	SMP		MTs	
	Negeri	Swasta	Negeri	Swasta
(1)	(2)	(3)	(4)	(5)
1 Menjangan	-	-	-	-
2 Karangtengah	1	-	-	-
3 Mangunharjo	-	-	-	-
4 Tenggulangharjo	-	-	-	-
5 Keborangan	-	-	-	-
6 Kalimanggis	1	-	-	-
7 Jatisari	1	-	-	-
8 Subah	-	1	-	-
9 Kumejing	-	-	-	-
10 Durenombo	-	-	-	-
11 Clapar	-	1	-	-
12 Sengon	-	-	1	1
13 Adinuso	-	-	-	-
14 Gondang	-	-	-	-
15 Kuripan	-	-	-	-
16 Kemiri Barat	-	1	-	1
17 Kemiri Timur	-	-	-	-
Jumlah	3	3	1	2

Sumber : Dinas Pendidikan dan Kebudayaan Kabupaten Batang

Tabel 4.4 Banyaknya Sekolah Menengah Atas, Kejuruan dan Madrasah Aliyah di Kecamatan Subah Tahun Pelajaran 2017/2018

Desa	SMA		SMK		MA	
	Negeri	Swasta	Negeri	Swasta	Negeri	Swasta
(1)	(2)	(3)	(4)	(5)	(6)	(7)
1 Menjangan	-	-	-	-	-	-
2 Karangtengah	-	-	-	-	-	-
3 Mangunharjo	-	-	-	-	-	-
4 Tenggulangharjo	-	-	-	-	-	-
5 Keborangan	-	-	-	-	-	-
6 Kalimanggis	-	-	-	1	-	-
7 Jatisari	1	-	-	-	-	-
8 Subah	-	-	-	1	-	1
9 Kumejing	-	-	-	-	-	-
10 Durenombo	-	-	-	-	-	-
11 Clapar	-	1	-	-	-	-
12 Sengon	-	-	-	-	-	-
13 Adinuso	-	-	-	-	-	-
14 Gondang	-	-	-	-	-	-
15 Kuripan	-	-	-	-	-	-
16 Kemiri Barat	-	-	-	1	-	1
17 Kemiri Timur	-	-	-	-	-	-
Jumlah	1	1	-	3	-	2

Sumber : Dinas Pendidikan dan Kebudayaan Kabupaten Batang

Tabel 4.5 Banyaknya Murid Taman Kanak-kanak dan Raudhatul Athfal di Kecamatan Subah Tahun Pelajaran 2017/2018

Desa	TK		RA	
	Negeri	Swasta	Negeri	Swasta
(1)	(2)	(3)	(4)	(5)
1 Menjangan	-	74	-	-
2 Karangtengah	-	57	-	-
3 Mangunharjo	-	23	-	-
4 Tenggulangharjo	-	81	-	-
5 Keboangan	-	27	-	-
6 Kalimanggis	-	42	-	-
7 Jatisari	-	79	-	-
8 Subah	87	52	-	110
9 Kumejing	-	35	-	-
10 Durenombo	-	43	-	34
11 Clapar	-	32	-	38
12 Sengon	-	103	-	100
13 Adinuso	-	82	-	45
14 Gondang	-	107	-	-
15 Kuripan	-	46	-	-
16 Kemiri Barat	-	94	-	-
17 Kemiri Timur	-	112	-	-
Jumlah	87	1 089	-	327

Sumber : Dinas Pendidikan dan Kebudayaan Kabupaten Batang

Tabel 4.6 Banyaknya Murid Sekolah Dasar dan Madrasah Ibtidaiyah di Kecamatan Subah Tahun Pelajaran 2017/2018

Desa	SD		MI	
	Negeri	Swasta	Negeri	Swasta
(1)	(2)	(3)	(4)	(5)
1 Menjangan	131	-	-	-
2 Karangtengah	195	-	-	-
3 Mangunharjo	154	-	-	-
4 Tenggulangharjo	186	-	-	-
5 Keborangan	81	-	-	-
6 Kalimanggis	156	-	-	-
7 Jatisari	249	-	-	-
8 Subah	345	-	-	339
9 Kumejing	76	-	-	-
10 Durenombo	132	-	-	114
11 Clapar	61	-	-	128
12 Sengon	452	-	-	349
13 Adinuso	281	-	-	163
14 Gondang	337	-	-	-
15 Kuripan	331	-	-	-
16 Kemiri Barat	181	-	-	-
17 Kemiri Timur	293	-	-	63
Jumlah	3 641	-	-	1 156

Sumber : Dinas Pendidikan dan Kebudayaan Kabupaten Batang

Tabel 4.7 Banyaknya Murid Sekolah Menengah Pertama dan Madrasah Tsanawiyah di Kecamatan Subah Tahun Pelajaran 2017/2018

Desa	SMP		MTs	
	Negeri	Swasta	Negeri	Swasta
(1)	(2)	(3)	(4)	(5)
1 Menjangan	-	-	-	-
2 Karangtengah	133	-	-	-
3 Mangunharjo	-	-	-	-
4 Tenggulangharjo	-	-	-	-
5 Keborangan	-	-	-	-
6 Kalimanggis	420	-	-	-
7 Jatisari	615	-	-	-
8 Subah	-	97	-	-
9 Kumejing	-	-	-	-
10 Durenombo	-	-	-	-
11 Clapar	-	190	-	-
12 Sengon	-	-	647	101
13 Adinuso	-	-	-	-
14 Gondang	-	-	-	-
15 Kuriipan	-	-	-	-
16 Kemiri Barat	-	11	-	516
17 Kemiri Timur	-	-	-	-
Jumlah	1201	434	682	617

Sumber : Dinas Pendidikan dan Kebudayaan Kabupaten Batang

Tabel 4.8 Banyaknya Murid Sekolah Menengah Atas, Kejuruan dan Madrasah Aliyah di Kecamatan Subah Tahun Pelajaran 2017/2018

Desa	SMA		SMK		MA	
	Negeri	Swasta	Negeri	Swasta	Negeri	Swasta
(1)	(2)	(3)	(4)	(5)	(6)	(7)
1 Menjangan	-	-	-	-	-	-
2 Karangtengah	-	-	-	-	-	-
3 Mangunharjo	-	-	-	-	-	-
4 Tenggulangharjo	-	-	-	-	-	-
5 Keborangan	-	-	-	-	-	-
6 Kalimanggis	-	-	-	256	-	-
7 Jatisari	864	-	-	-	-	-
8 Subah	-	-	-	73	-	154
9 Kumejing	-	-	-	-	-	-
10 Durenombo	-	-	-	-	-	-
11 Clapar	-	131	-	-	-	-
12 Sengon	-	-	-	-	-	-
13 Adinuso	-	-	-	-	-	-
14 Gondang	-	-	-	-	-	-
15 Kuripan	-	-	-	-	-	-
16 Kemiri Barat	-	-	-	378	-	226
17 Kemiri Timur	-	-	-	-	-	-
Jumlah	876	131	-	587	-	361

Sumber : Dinas Pendidikan dan Kebudayaan Kabupaten Batang

Tabel 4.9 Banyaknya Guru Taman Kanak-kanak dan Raudhatul Athfal di Kecamatan Subah Tahun Pelajaran 2017/2018

Desa	TK		RA	
	PNS	Non PNS	PNS	Non PNS
(1)	(2)	(3)	(4)	(5)
1 Menjangan	-	5	-	-
2 Karangtengah	-	4	-	-
3 Mangunharjo	-	1	-	-
4 Tenggulangharjo	-	3	-	-
5 Keborangan	-	1	-	-
6 Kalimanggis	-	3	-	-
7 Jatisari	2	3	-	-
8 Subah	-	6	-	5
9 Kumejing	-	3	-	-
10 Durenombo	-	4	-	3
11 Clapar	-	2	-	2
12 Sengon	-	10	-	3
13 Adinuso	1	6	-	4
14 Gondang	-	6	-	-
15 Kuripan	-	3	-	-
16 Kemiri Barat	-	3	-	-
17 Kemiri Timur	-	7	-	-
Jumlah	3	70	-	17

Sumber : Dinas Pendidikan dan Kebudayaan Kabupaten Batang

Tabel 4.10 Banyaknya Guru Sekolah Dasar dan Madrasah Ibtidaiyah di Kecamatan Subah Tahun Pelajaran 2017/2018

Desa	SD		MI	
	PNS	Non PNS	PNS	Non PNS
(1)	(2)	(3)	(4)	(5)
1 Menjangan	5	4	-	-
2 Karangtengah	6	6	-	-
3 Mangunharjo	9	7	-	-
4 Tenggulangharjo	6	3	-	-
5 Keborangan	5	4	-	-
6 Kalimanggis	6	3	-	-
7 Jatisari	14	13	-	-
8 Subah	21	7	6	8
9 Kumejing	6	3	-	-
10 Durenombo	7	7	1	5
11 Clapar	5	4	1	6
12 Sengon	16	17	3	14
13 Adinuso	11	7	2	7
14 Gondang	18	12	-	-
15 Kuripan	9	6	-	-
16 Kemiri Barat	12	6	-	-
17 Kemiri Timur	10	7	-	7
Jumlah	169	113	13	47

Sumber : Dinas Pendidikan dan Kebudayaan Kabupaten Batang



Tabel 4.11 Banyaknya Guru Sekolah Menengah Pertama dan Madrasah Tsanawiyah di Kecamatan Subah Tahun Pelajaran 2017/2018

Desa	SMP		MTs	
	PNS	Non PNS	PNS	Non PNS
(1)	(2)	(3)	(4)	(5)
1 Menjangan	-	-	-	-
2 Karangtengah	10	-	-	-
3 Mangunharjo	-	-	-	-
4 Tenggulangharjo	-	-	-	-
5 Keborangan	-	-	-	-
6 Kalimanggis	25	-	-	-
7 Jatisari	32	-	-	-
8 Subah	-	14	-	-
9 Kumejing	-	-	-	-
10 Durenombo	-	-	-	-
11 Clapar	-	12	-	-
12 Sengon	-	-	34	11
13 Adinuso	-	-	-	-
14 Gondang	-	-	-	-
15 Kuripan	-	-	-	-
16 Kemiri Barat	-	9	5	18
17 Kemiri Timur	-	-	-	-
Jumlah	67	35	39	29

Sumber : Dinas Pendidikan dan Kebudayaan Kabupaten Batang

Tabel 4.12 Banyaknya Guru Sekolah Menengah Atas, Kejuruan dan Madrasah Aliyah di Kecamatan Subah Tahun Pelajaran 2017/2018

Desa	SMA		SMK		MA	
	PNS	Non PNS	PNS	Non PNS	PNS	Non PNS
(1)	(2)	(3)	(4)	(5)	(6)	(7)
1 Menjangan	-	-	-	-	-	-
2 Karangtengah	-	-	-	-	-	-
3 Mangunharjo	-	-	-	-	-	-
4 Tenggulangharjo	-	-	-	-	-	-
5 Keborangan	-	-	-	-	-	-
6 Kalimanggis	-	-	-	24	-	-
7 Jatisari	57	-	-	-	-	-
8 Subah	-	-	-	11	3	16
9 Kumejing	-	-	-	-	-	-
10 Durenombo	-	-	-	-	-	-
11 Clapar	-	18	-	-	-	-
12 Sengon	-	-	-	-	-	-
13 Adinuso	-	-	-	-	-	-
14 Gondang	-	-	-	-	-	-
15 Kuripan	-	-	-	-	-	-
16 Kemiri Barat	-	-	-	17	2	13
17 Kemiri Timur	-	-	-	-	-	-
Jumlah	57	18	-	52	5	29

Sumber : Dinas Pendidikan dan Kebudayaan Kabupaten Batang

Tabel 4.13 Jumlah Penduduk Menurut Agama di Kecamatan Subah, 2017

Desa	Islam	Kristen/ Protestan	Katolik	Hindu	Budha	Jumlah
(1)	(2)	(3)	(4)	(5)	(6)	(7)
1 Menjangan	1 965	-	-	-	-	1 965
2 Karangtengah	2 892	-	-	-	-	2 892
3 Mangunharjo	2 097	-	-	-	-	2 097
4 Tenggulangharjo	2 496	-	-	-	-	2 496
5 Keborangan	964	-	-	-	-	964
6 Kalimanggis	1 924	12	-	-	-	1 936
7 Jatisari	3 108	59	8	8	-	3 175
8 Subah	5 500	88	89	89	-	5 677
9 Kumejing	898	-	-	-	-	898
10 Durenombo	2 464	-	-	-	-	2 464
11 Clapar	2 037	-	-	-	-	2 037
12 Sengon	7 489	-	-	-	-	7 489
13 Adinuso	4 257	-	-	-	-	4 257
14 Gondang	4 530	-	-	-	-	4 530
15 Kuripan	2 044	64	64	64	-	2 172
16 Kemiri Barat	3 202	-	-	-	-	3 202
17 Kemiri Timur	4 068	-	-	-	-	4 068
Jumlah	51 935	223	161	-	-	52 319

Sumber : Proyeksi Penduduk Hasil SP2010

Tabel 4.14 Jumlah Tempat Ibadah di Kecamatan Subah, 2017

	Desa	Masjid	Mushola	Gereja	Pura	Vihara	Jumlah
	(1)	(2)	(3)	(4)	(5)	(6)	(7)
1	Menjangan	2	8	-	-	-	10
2	Karangtengah	4	15	-	-	-	19
3	Mangunharjo	3	14	-	-	-	17
4	Tenggulangharjo	2	11	-	-	-	13
5	Keborangan	1	4	-	-	-	5
6	Kalimanggis	2	8	-	-	-	10
7	Jatisari	3	19	3	-	-	25
8	Subah	3	21	2	-	-	26
9	Kumejing	1	5	-	-	-	6
10	Durenombo	3	12	-	-	-	16
11	Clapar	3	11	-	-	-	10
12	Sengon	4	30	-	-	-	34
13	Adinuso	4	13	-	-	-	17
14	Gondang	5	23	1	-	-	29
15	Kuripan	2	9	1	-	-	12
16	Kemiri Barat	4	16	-	-	-	20
17	Kemiri Timur	4	18	-	-	-	22
	Jumlah	50	237	7	-	-	294

Sumber : KUA Kecamatan Subah

Tabel 4.15 Jumlah Nikah Menurut Tempat Pelaksanaan di Kecamatan Subah, 2017

Desa	Jumlah
(1)	(2)
1 Menjangan	15
2 Karangtengah	33
3 Mangunharjo	17
4 Tenggulangharjo	19
5 Keborangan	14
6 Kalimanggis	23
7 Jatisari	33
8 Subah	47
9 Kumejing	7
10 Durenombo	26
11 Clapar	16
12 Sengon	71
13 Adinuso	29
14 Gondang	28
15 Kuripan	28
16 Kemiri Barat	24
17 Kemiri Timur	28
Jumlah	458

Sumber : KUA Kecamatan Subah

Tabel 4.16 Banyaknya Nikah Menurut Bulan di Kecamatan Subah, 2017

	Bulan	Jumlah
	(1)	(2)
1	Januari	61
2	Pebruari	16
3	Maret	32
4	April	40
5	Mei	47
6	Juni	2
7	Juli	54
8	Agustus	41
9	September	65
10	Oktober	21
11	Nopember	28
12	Desember	51
	Jumlah	458

Sumber : KUA Kecamatan Subah

Tabel 4.17 Jumlah Jemaah Haji Menurut Jenis Kelamin  
di Kecamatan Subah, 2017

Desa	Laki-laki	Perempuan	Jumlah
(1)	(2)	(3)	(4)
1 Menjangan	-	1	1
2 Karangtengah	-	1	1
3 Mangunharjo	-	-	-
4 Tenggulangharjo	3	1	4
5 Keborangan	-	-	-
6 Kalimanggis	5	4	9
7 Jatisari	1	1	2
8 Subah	1	5	6
9 Kumejing	-	-	-
10 Durenombo	-	-	-
11 Clapar	1	2	3
12 Sengon	6	7	13
13 Adinuso	2	-	2
14 Gondang	2	3	5
15 Kuripan	-	-	-
16 Kemiri Barat	1	-	1
17 Kemiri Timur	1	-	1
Jumlah	23	25	48

Sumber : KUA Kecamatan Subah

Tabel 4.18 Banyaknya Upaya Kesehatan Bersumberdaya Masyarakat (UKBM)  
di Kecamatan Subah, 2017

Desa	Poskesdes	Polindes	Posbindu
(1)	(2)	(3)	(4)
1 Menjangan	-	1	-
2 Karangtengah	-	-	-
3 Mangunharjo	-	1	-
4 Tenggulangharjo	-	1	-
5 Keborangan	1	-	-
6 Kalimanggis	-	-	-
7 Jatisari	-	1	1
8 Subah	-	-	1
9 Kumejing	-	1	-
10 Durenombo	-	1	-
11 Clapar	-	-	-
12 Sengon	-	1	-
13 Adinuso	-	1	1
14 Gondang	-	1	1
15 Kuripan	-	1	-
16 Kemiri Barat	-	1	1
17 Kemiri Timur	-	1	-
Jumlah	1	12	5

Sumber : Puskesmas Kecamatan Subah



Tabel 4.19 Jumlah Bidan Desa di Kecamatan Subah, 2017

Desa	Penugasan	Praktik	Jumlah
(1)	(2)	(3)	(4)
1 Menjangan	1	-	1
2 Karangtengah	1	-	1
3 Mangunharjo	-	1	1
4 Tenggulangharjo	1	-	1
5 Keborangan	1	-	1
6 Kalimanggis	-	2	2
7 Jatisari	1	-	1
8 Subah	1	1	2
9 Kumejing	-	-	-
10 Durenombo	1	-	1
11 Clapar	1	1	2
12 Sengon	1	2	3
13 Adinuso	1	1	2
14 Gondang	1	-	1
15 Kuripan	1	1	2
16 Kemiri Barat	1	1	2
17 Kemiri Timur	1	-	1
Jumlah	14	10	24

Sumber : Puskesmas Kecamatan Subah

Tabel 4.20 Jumlah Tenaga Medis dan Tenaga Keperawatan Menurut Fasilitas Kesehatan Puskesmas, 2017

Nama Puskesmas / Rincian		Tahun 2017
(1)		(2)
<b>Puskesmas Kecamatan Subah</b>		
A. Tenaga Medis	Dokter Spesialis	-
	Dokter Umum	3
	Dokter Gigi	1
	Dokter Gigi Spesialis	-
B. Tenaga Keperawatan	Bidan	29
	Perawat	17
	Perawat Gigi	1

Sumber : Puskesmas Kecamatan Subah

Tabel 4.21 Jumlah Pengunjung Rawat Jalan Puskesmas Subah  
Menurut Bulan, 2017

Bulan	Mandiri	BPJS	Lainnya	Jumlah
(1)	(2)	(3)	(4)	(5)
1 Januari	1 378	197	830	2 405
2 Februari	1 259	204	796	2 259
3 Maret	1 274	228	980	2 482
4 April	1 074	203	1 017	2 214
5 Mei	1 074	223	698	2 314
6 Juni	831	155	1 186	2 684
7 Juli	1 241	224	1 116	2 651
8 Agustus	1 111	195	1 166	2 422
9 September	1 029	219	1 166	2 414
10 Oktober	1 257	231	1 114	2 302
11 Nopember	1 054	186	1 149	2 389
12 Desember	1 054	225	1 038	2 317
Jumlah	12 562	2 490	13 103	28 153

Sumber : Puskesmas Kecamatan Subah

Tabel 4.22 Banyaknya Akseptor Keluarga Berencana Mandiri Menurut Kontrasepsi di Kecamatan Subah, 2017

Desa	Jenis Kontrasepsi				
	IUD	MOP	MOW	Implan	Suntik
(1)	(2)	(3)	(4)	(5)	(6)
1 Menjangan	6	-	3	1	165
2 Karangtengah	9	-	1	3	282
3 Mangunharjo	1	-	-	2	235
4 Tenggulangharjo	2	-	5	-	258
5 Keborangan	4	-	1	-	99
6 Kalimanggis	36	-	4	1	198
7 Jatisari	18	-	17	3	314
8 Subah	24	-	14	3	437
9 Kumejing	0	-	1	1	92
10 Durenombo	3	-	-	-	331
11 Clapar	3	-	5	2	231
12 Sengon	4	-	7	-	865
13 Adinuso	15	-	12	1	435
14 Gondang	4	-	2	3	764
15 Kuripan	2	-	-	-	250
16 Kemiri Barat	5	-	6	3	535
17 Kemiri Timur	3	-	4	1	422
Jumlah	150	-	100	24	5 830

Sumber : Balai Penyuluh KB Kecamatan Subah

Lanjutan Tabel 4.28

Desa	Jenis Kontrasepsi			PUS	Persentase
	Pil	Kondom	Jumlah		
(1)	(2)	(3)	(4)	(5)	(6)
1 Menjangan	18	4	193	394	48,98
2 Karangtengah	63	16	374	653	57,27
3 Mangunharjo	51	7	296	467	63,38
4 Tenggulangharjo	18	6	289	520	55,58
5 Keborongan	18	5	127	229	55,46
6 Kalimanggis	46	12	297	508	58,46
7 Jatisari	24	13	339	697	48,64
8 Subah	58	23	559	1 051	53,19
9 Kumejing	16	8	121	233	51,93
10 Durenombo	46	18	398	695	57,27
11 Clapar	35	9	285	452	63,05
12 Sengon	60	22	955	1 470	64,97
13 Adinuso	81	22	566	1 079	52,46
14 Gondang	111	22	906	1 331	68,07
15 Kuripan	21	6	279	648	43,06
16 Kemiri Barat	35	16	600	888	67,57
17 Kemiri Timur	36	9	475	917	51,80
Jumlah	663	159	7 059	12 232	57,71

Sumber : Balai Penyuluh KB Kecamatan Subah

Tabel 4.23 Banyaknya Akseptor Tidak Mandiri Keluarga Berencana Menurut Kontrasepsi di Kecamatan Subah, 2017

Desa	Jenis Kontrasepsi				
	IUD	MOP	MOW	Implan	Suntik
(1)	(2)	(3)	(4)	(5)	(6)
1 Menjangan	81	4	13	10	1
2 Karangtengah	35	-	26	35	1
3 Mangunharjo	19	2	31	38	8
4 Tenggulangharjo	55	6	58	18	6
5 Keborangan	19	4	17	4	1
6 Kalimanggis	69	16	31	36	5
7 Jatisari	93	3	70	9	1
8 Subah	128	19	110	8	1
9 Kumejing	18	4	20	28	1
10 Durenombo	19	13	44	17	1
11 Clapar	30	6	23	8	1
12 Sengon	28	-	42	9	16
13 Adinuso	54	28	46	27	14
14 Gondang	34	41	28	48	32
15 Kuripan	55	2	15	43	1
16 Kemiri Barat	57	7	21	24	5
17 Kemiri Timur	65	39	49	45	1
Jumlah	859	204	644	407	96

Sumber : Balai Penyuluh KB Kecamatan Subah

Lanjutan Tabel 4.23

Desa	Jenis Kontrasepsi			PUS	Persentase
	Pil	Kondom	Jumlah		
(1)	(2)	(3)	(4)	(5)	(6)
1 Menjangan	14	2	125	394	31,73
2 Karangtengah	73	1	171	653	26,19
3 Mangunharjo	14	1	113	467	24,20
4 Tenggulangharjo	25	4	172	520	33,08
5 Keborangan	39	2	86	229	37,55
6 Kalimanggis	16	5	178	508	35,04
7 Jatisari	49	1	226	697	32,42
8 Subah	57	5	328	1051	31,21
9 Kumejing	25	2	98	233	42,06
10 Durenombo	89	4	187	695	26,91
11 Clapar	44	1	113	452	25,00
12 Sengon	238	7	340	1470	23,13
13 Adinuso	213	33	415	1079	38,46
14 Gondang	51	1	235	1331	17,66
15 Kuripan	84	11	211	648	32,56
16 Kemiri Barat	65	9	198	888	22,30
17 Kemiri Timur	64	8	271	917	29,55
Jumlah	1 160	97	3,467	12,232	28,34

Sumber : Balai Penyuluh KB Kecamatan Subah

Tabel 4.24 Banyaknya PPKBD dan Kelompok KB Desa  
di Kecamatan Subah, 2017

Desa	PPKBD	Kelompok KB Desa
(1)	(2)	(3)
1 Menjangan	1	15
2 Karangtengah	1	24
3 Mangunharjo	1	18
4 Tenggulangharjo	1	12
5 Keborangan	1	5
6 Kalimanggis	1	8
7 Jatisari	1	14
8 Subah	1	37
9 Kumejing	1	5
10 Durenombo	1	12
11 Clapar	1	13
12 Sengon	1	33
13 Adinuso	1	19
14 Gondang	1	30
15 Kuripan	1	9
16 Kemiri Barat	1	15
17 Kemiri Timur	1	18
Jumlah	17	287

Sumber : Balai Penyuluh KB Kecamatan Subah



Tabel 4.25 Sarana Olahraga Menurut Jenisnya di Kecamatan Subah, 2017

Desa	Sepakbola	Futsal	Kolam Renang	Badminton	Bola Basket	Bola Voli
(1)	(2)	(3)	(4)	(5)	(6)	(7)
1 Menjangan	1	-	-	-	-	-
2 Karangtengah	1	-	-	-	-	1
3 Mangunharjo	1	-	-	-	-	1
4 Tenggulangharjo	1	-	-	2	-	1
5 Keborangan	1	-	-	1	-	-
6 Kalimanggis	1	-	-	4	-	2
7 Jatisari	1	-	-	-	-	2
8 Subah	1	-	-	3	-	2
9 Kumejing	1	-	-	1	-	-
10 Durenombo	1	-	-	1	-	1
11 Clapar	1	-	-	2	-	1
12 Sengon	2	-	-	1	-	2
13 Adinuso	1	-	-	-	-	1
14 Gondang	1	-	-	1	-	1
15 Kuripan	1	-	-	-	-	1
16 Kemiri Barat	1	-	-	-	-	4
17 Kemiri Timur	1	-	-	4	-	3
Jumlah	18	-	-	20	-	23

Sumber : Laporan Desa



**BAB**

**5**

**PERTANIAN**

<https://batangkab.bps.go.id>



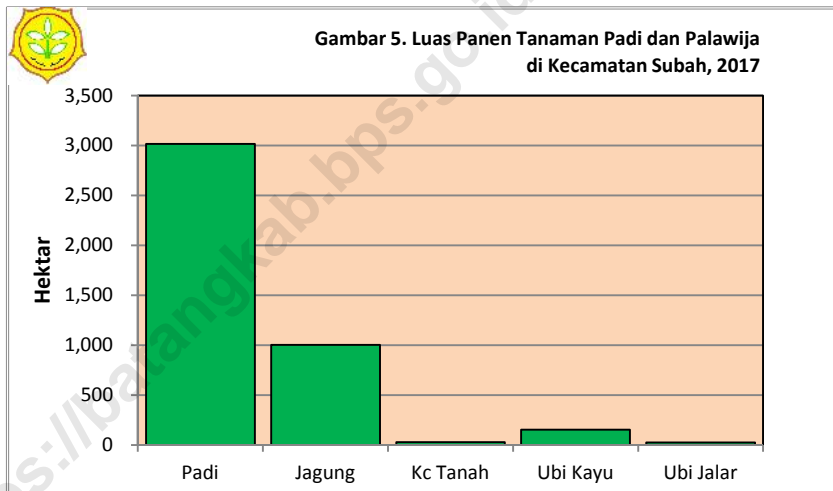
Kecamatan Dalam Angka 2018



## BAB V PERTANIAN

Luas areal padi untuk musim tanam 2017 mencapai 3.201,50 ha, jagung 1.302,30 ha, kacang tanah 37,40 ha dan ubi kayu 58,30 ha. Sedangkan luas panen tahun 2017 tanaman padi mencapai 3.017,80 ha, jagung 1.004,50 ha, kacang tanah 29,30 ha dan ubi kayu 153,60 ha.

Populasi ternak kecil pada tahun 2017 terutama kambing mencapai 7.253 ekor. Sedangkan untuk ternak besar populasinya masing-masing adalah ekor sapi potong 384 ekor dan kerbau 280 ekor.



Tabel 5.1 Produktivitas Padi dan Palawija di Kabupaten Batang, 2017

Komoditi	Satuan Standar	Produktivitas (Kuintal/Ha)
(1)	(2)	(3)
Padi	Gabah kering giling	48,62
Jagung	Pipilan kering	78,67
Kacang Tanah	Biji kering	17,94
Ubi Kayu	Umbi basah	257,99
Ubi Jalar	Umbi basah	269,19

Sumber : hasil olah SP2017

Tabel 5.2 Laporan Luas Tanaman Padi di Kecamatan Subah, 2017

	Bulan	Luas Areal (Ha)				
		Tanaman Awal Bulan Yang Lalu	Panen	Tanam	Puso/Rusak	Tanaman Akhir Bulan
	(1)	(2)	(3)	(4)	(5)	(6)
1	Januari	710,00	118,20	247,20	-	842,00
2	Pebruari	842,00	280,40	193,40	-	753,00
3	Maret	753,00	295,00	241,30	-	698,00
4	April	698,00	247,20	311,60	-	764,00
5	Mei	764,00	193,40	254,00	-	826,00
6	Juni	826,00	241,30	297,00	-	883,00
7	Juli	883,00	311,60	275,50	-	846,00
8	Agustus	846,00	254,00	285,30	-	878,00
9	September	878,00	297,00	218,90	-	798,00
10	Oktober	798,00	275,50	263,80	-	786,00
11	Nopember	786,00	285,30	347,80	-	850,00
12	Desember	850,00	218,90	265,70	-	898,00
	Jumlah		3 017,80	3 201,50	-	

Sumber : hasil olah SP2017

Tabel 5.3 Laporan Luas Tanaman Palawija Jagung di Kecamatan Subah, 2017

Bulan	Luas Areal (Ha)				
	Tanaman Awal Bulan Yang Lalu	Panen	Tanam	Puso/Rusak	Tanaman Akhir Bulan
(1)	(2)	(3)	(4)	(5)	(6)
1 Januari	387,00	210,90	32,00	-	204,00
2 Pebruari	204,00	38,10	-	-	165,00
3 Maret	165,00	129,90	359,10	-	394,00
4 April	394,00	32,00	94,80	-	457,00
5 Mei	457,00	-	18,60	-	476,00
6 Juni	476,00	359,10	17,60	-	132,00
7 Juli	132,00	72,80	59,50	-	120,00
8 Agustus	120,00	40,60	23,40	-	103,00
9 September	103,00	17,60	20,50	-	106,00
10 Oktober	106,00	59,60	106,80	-	152,00
11 Nopember	152,00	23,40	540,70	-	672,00
12 Desember	672,00	20,50	29,30	-	681,00
Jumlah		1 004,50	1 302,30	-	

Sumber : hasil olah SP2017



Tabel 5.4 Laporan Luas Tanaman Palawija Kacang Tanah di Kecamatan Subah, 2017

	Bulan	Luas Areal (Ha)				Tanaman Akhir Bulan
		Tanaman Awal Bulan Yang Lalu	Panen	Tanam	Puso/Rusak	
	(1)	(2)	(3)	(4)	(5)	(6)
1	Januari	7,00	6,80	3,90	-	4,00
2	Pebruari	4,00	-	2,90	-	7,00
3	Maret	7,00	-	4,00	-	11,00
4	April	11,00	3,90	-	-	7,00
5	Mei	7,00	2,90	2,90	-	7,00
6	Juni	7,00	-	-	-	7,00
7	Juli	7,00	2,90	2,00	-	6,00
8	Agustus	6,00	-	3,90	-	10,00
9	September	10,00	2,00	2,90	-	11,00
10	Oktober	11,00	4,00	5,00	-	12,00
11	Nopember	12,00	3,90	6,00	-	14,00
12	Desember	14,00	2,90	3,90	-	15,00
Jumlah			29,30	37,40	-	

Sumber : hasil olah SP2017

Tabel 5.5 Laporan Luas Tanaman Palawija Ubikayu/Singkong di Kecamatan Subah, 2017

	Bulan	Luas Areal (Ha)				
		Tanaman Awal Bulan Yang Lalu	Panen	Tanam	Puso/Rusak	Tanaman Akhir Bulan
	(1)	(2)	(3)	(4)	(5)	(6)
1	Januari	143,00	-	-	-	143,00
2	Pebruari	143,00	-	2,90	-	146,00
3	Maret	146,00	-	-	-	146,00
4	April	146,00	56,00	-	-	90,00
5	Mei	90,00	23,00	-	-	67,00
6	Juni	67,00	24,00	-	-	43,00
7	Juli	43,00	6,80	-	-	36,00
8	Agustus	36,00	-	7,80	-	44,00
9	September	44,00	2,90	2,90	-	44,00
10	Oktober	44,00	40,90	19,90	-	23,00
11	Nopember	23,00	-	18,90	-	42,00
12	Desember	42,00	-	5,90	-	48,00
	Jumlah		153,60	58,30	-	

Sumber : hasil olah SP2017

Tabel 5.6 Laporan Luas Tanaman Palawija Ubi Jalar/Ketela Rambat  
di Kecamatan Subah, 2017

	Bulan	Luas Areal (Ha)				
		Tanaman Awal Bulan Yang Lalu	Panen	Tanam	Puso/ Rusak	Tanaman Akhir Bulan
	(1)	(2)	(3)	(4)	(5)	(6)
1	Januari	11,00	-	-	-	11,00
2	Pebruari	11,00	-	-	-	11,00
3	Maret	11,00	-	2,00	-	13,00
4	April	13,00	-	-	-	13,00
5	Mei	13,00	-	-	-	13,00
6	Juni	13,00	2,00	2,90	-	14,00
7	Juli	14,00	13,70	3,90	-	4,00
8	Agustus	4,00	-	-	-	4,00
9	September	4,00	3,90	2,90	-	3,00
10	Oktober	3,00	2,90	5,00	-	5,00
11	Nopember	5,00	-	4,90	-	10,00
12	Desember	10,00	2,90	2,00	-	9,00
	Jumlah	112,00	25,40	23,60	-	110,00

Sumber : hasil olah SP2017

Tabel 5.7 Jumlah Ternak di Kecamatan Subah, 2017

Desa	Jenis Ternak (Ekor)				
	Sapi	Kerbau	Kuda	Kambing	Babi
(1)	(2)	(3)	(4)	(5)	
1 Menjangan	32	-	-	634	-
2 Karangtengah	18	7	-	787	-
3 Mangunharjo	44	8	-	344	-
4 Tenggulangharjo	45	-	-	334	-
5 Keborangan	21	-	-	211	-
6 Kalimanggis	27	37	-	266	-
7 Jatisari	12	-	-	152	-
8 Subah	10	7	-	165	-
9 Kumejing	23	20	-	97	-
10 Durenombo	18	35	-	164	-
11 Clapar	16	6	-	143	-
12 Sengon	31	48	-	211	-
13 Adinuso	20	33	-	332	-
14 Gondang	11	25	-	952	-
15 Kuripan	0	42	-	311	-
16 Kemiri Barat	23	6	-	915	-
17 Kemiri Timur	33	6	-	1235	-
Jumlah	384	280	-	7253	-

Sumber : Mantri Ternak Kecamatan Subah

**BAB**

**6**

**TRANSPORTASI  
DAN  
KEUANGAN**



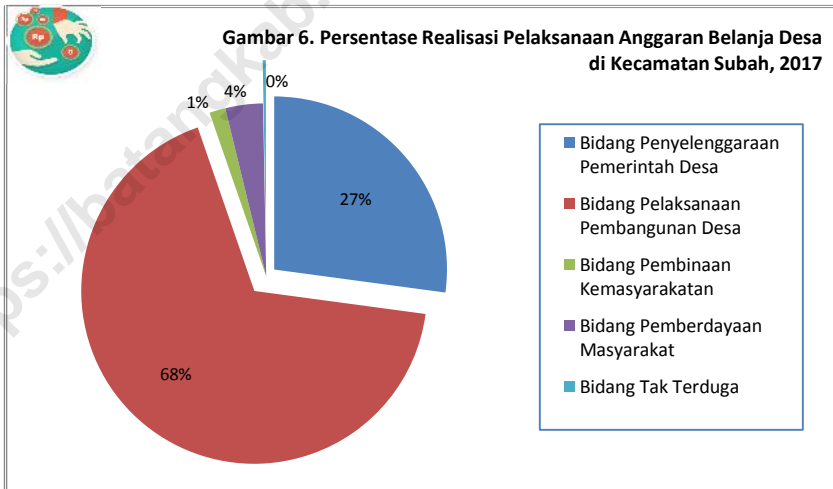
Kecamatan Dalam Angka 2018



## BAB VI PEREKONOMIAN DAN KEUANGAN

Di bidang perekonomian, Kecamatan Subah hampir semua desa memiliki pasar desa yang dapat memenuhi kebutuhan masyarakat desa. Di Kecamatan Subah juga banyak terdapat warung/toko/kios sebagai sarana lapangan usaha penduduknya. Selain itu juga ada sarana perekonomian lainnya seperti KUD, Koperasi Simpan Pinjam dan lainnya.

Di bidang keuangan besarnya penerimaan Alokasi Dana Desa (ADD) pada tahun 2017 sedikit meningkat akan tetapi persentasenya kecil. Nilai ADD Kecamatan Subah mencapai 5,61 milyar rupiah. Sedangkan untuk nilai Dana Desa (DD) mencapai 13,53 milyar rupiah.



Tabel 6.1 Jumlah Sarana Ekonomi di Kecamatan Subah, 2017

Desa	Sarana Ekonomi			
	Pasar Umum	SPBU	Bank / BKK	ATM
(1)	(2)	(3)	(4)	(5)
1 Menjangan	-	-	-	-
2 Karangtengah	-	-	-	-
3 Mangunharjo	-	-	-	-
4 Tenggulangharjo	-	-	-	-
5 Keborangan	-	-	-	-
6 Kalimanggis	-	-	-	-
7 Jatisari	-	1	-	-
8 Subah	1	-	3	2
9 Kumejing	-	-	-	-
10 Durenombo	-	-	-	-
11 Clapar	-	-	-	-
12 Sengon	1	-	1	1
13 Adinuso	-	-	-	-
14 Gondang	-	-	-	-
15 Kuripan	-	-	-	-
16 Kemiri Barat	1	-	-	-
17 Kemiri Timur	-	-	-	-
Jumlah	1	1	4	3

Sumber : Laporan Desa



Tabel 6.2 Target dan Realisasi Penerimaan Pajak Bumi Bangunan (PBB)  
di Kecamatan Subah, 2017

Desa	Baku 2017		Penerimaan	
	Baku (Rp)	SPPT	Realisasi (Rp)	SPPT
(1)	(2)	(3)	(4)	(5)
1 Menjangan	61 908 644		61 908 644	
2 Karangtengah	82 630 464		25 091 991	
3 Mangunharjo	62 981 744		62 981 744	
4 Tenggulangharjo	50 577 205		50 577 205	
5 Keborangan	26 664 432		26 664 432	
6 Kalimanggis	48 363 844		37 782 459	
7 Jatisari	78 382 029		44 486 129	
8 Subah	105 026		67,217,127	
9 Kumejing	37 211 805		34 590 759	
10 Durenombo	63 835 621		37 969 678	
11 Clapar	97 356 716		78 922 834	
12 Sengon	155 058		98 727 161	
13 Adinuso	83 399 597		57 439 154	
14 Gondang	118 358		101 607 956	
15 Kuripan	72 323 184		23 845 115	
16 Kemiri Barat	95 883 713		94 613 318	
17 Kemiri Timur	61 658 220		61 658 220	
Jumlah	1 301 620 523		966 083 926	

Sumber : Kantor Kecamatan

Tabel 6.3 Realisasi Pelaksanaan Anggaran Pendapatan Desa di Kecamatan Subah, 2017 (Rupiah)

Desa	Pendapatan Asli Desa	Alokasi Dana Desa	Dana Desa
(1)	(2)	(3)	(4)
1 Menjangan	27 000 000	303 250 500	805 990 000
2 Karangtengah	38 400 000	344 946 500	803 824 000
3 Mangunharjo	84 000 000	329 909 800	784 974 000
4 Tenggulangharjo	132 720 000	295 874 800	783 653 000
5 Kalimanggis	88 020 000	332 129 600	762 144 000
6 Keborangan	62 550 000	283 423 000	761 248 000
7 Jatisari	51 420 000	299 218 700	801 432 000
8 Subah	71 418 000	300 423 400	770 874 000
9 Kumejing	40 500 000	295 205 000	761 457 000
10 Durenombo	8 220 000	344 249 600	808 909 000
11 Adinuso	91 710 000	354 356 400	813 146 000
12 Clapar	39 900 000	330 280 600	764 894 000
13 Sengon	25 020 000	410 993 400	834 512 000
14 Gondang	27 740 727	336 406 700	830 038 000
15 Kuripan	59 600 000	317 521 000	806 582 000
16 Kemiri Barat	16 200 000	365 522 200	793 570 000
17 Kemiri Timur	4 800 000	369 768 500	839 980 000
Jumlah	869 218 727	5 613 479 700	13 527 227 000

Lanjutan Tabel 6.3

Desa	Pajak Retribusi Daerah	Bantuan Keuangan	Pendapatan Lain Lain	Jumlah Pendapatan
(1)	(5)	(6)	(7)	(8)
1 Menjangan	23 200 000	305 000 000	36 000 000	1 500 440 500
2 Karangtengah	26 189 000	84 999 000	69 632 280	1 367 990 780
3 Mangunharjo	23 321 000	565 000 000	51 601 483	1 838 806 283
4 Tenggulangharjo	22 707 000	300 000 000	23 545 320	1 558 500 120
5 Kalimanggis	21 730 000	60 000 000	23 600 000	1 287 623 600
6 Keborangan	18 712 000	165 000 000	21 000 000	1 311 933 000
7 Jatisari	23 423 000	200 000 000	22 161 500	1 397 655 200
8 Subah	31 714 000	525 000 000	39 320 000	1 738 749 400
9 Kumejing	20 130 000	35 000 000	42 595 840	1 194 887 840
10 Durenombo	23 893 000	125 000 000	46 025 473	1 356 297 073
11 Adinuso	24 881 000	570 000 000	-	1 854 093 400
12 Clapar	27 918 000	365 000 000	20 650 585	1 548 643 185
13 Sengon	33 671 000	35 000 000	75 977 500	1 415 173 900
14 Gondang	28 686 000	35 000 000	59 127 449	1 316 998 876
15 Kuripan	22 199 000	35 000 000	101 969 664	1 342 871 664
16 Kemiri Barat	27 887 000	60 000 000	68 552 000	1 331 731 200
17 Kemiri Timur	24 202 000	65 000 000	22 797 000	1 326 547 500
Jumlah	307 316 000	3 529 999 000	724 556 094	23 847 240 427

Sumber : Dispermades Kabupaten Batang

Tabel 6.4 Realisasi Pelaksanaan Anggaran Belanja Desa di Kecamatan Subah, 2017  
(Rupiah)

Desa	Bidang Penyelenggaraan Pemerintah Desa	Bidang Pelaksanaan Pembangunan Desa	Bidang Pembinaan Kemasyarakatan
(1)	(2)	(3)	(4)
1 Menjangan	325 655 532	1 123 167 400	18 560 000
2 Karangtengah	427 061 373	818 644 000	20 989 000
3 Mangunharjo	379 424 103	1 317 474 000	13 661 000
4 Tenggulangharjo	434 133 200	1 033 153 000	18 168 600
5 Kalimanggis	425 476 600	798 009 310	17 403 000
6 Keborangan	350 715 000	866 248 000	14 970 000
7 Jatisari	356 318 700	973 816 200	18 743 000
8 Subah	362 108 400	1 147 015 934	36 714 000
9 Kumejing	334 731 000	748 656 500	16 104 000
10 Durenombo	316 355 828	915 409 000	19 114 400
11 Adinuso	440 055 225	1 328 146 000	19 604 000
12 Clapar	393 503 656	1 067 602 750	22 335 000
13 Sengon	458 703 636	812 567 000	26 936 800
14 Gondang	355 849 131	835 813 000	31 594 000
15 Kuripan	338 981 128	835 888 180	17 799 000
16 Kemiri Barat	450 612 925	813 570 000	22 300 000
17 Kemiri Timur	403 205 900	875 980 000	24 361 600
Jumlah	6 552 891 337	16 311 160 274	359 357 400

Lanjutan Tabel 6.4

	Desa	Bidang Pemberdayaan Masyarakat	Bidang Tak Terduga	Jumlah Belanja
	(1)	(5)	(6)	(7)
1	Menjangan	22 822 600	-	1 490 205 532
2	Karangtengah	39 179 000	30 000 000	1 335 873 373
3	Mangunharjo	70 500 000	-	1 781 059 103
4	Tenggulangharjo	49 500 000	-	1 534 954 800
5	Kalimanggis	46 734 690	-	1 287 623 600
6	Keborangan	59 000 000	-	1 290 933 000
7	Jatisari	10 350 000	-	1 359 227 900
8	Subah	133 604 300	-	1 679 442 634
9	Kumejing	46 800 500	42 595 840	1 188 887 840
10	Durenombo	20 500 000	-	1 271 379 228
11	Adinuso	50 000 000	-	1 837 805 225
12	Clapar	62 693 000	-	1 546 134 406
13	Sengon	55 945 000	-	1 354 152 436
14	Gondang	54 000 000	-	1 277 256 131
15	Kuripan	67 000 000	-	1 259 668 308
16	Kemiri Barat	39 000 000	-	1 325 482 925
17	Kemiri Timur	23 000 000	-	1 326 547 500
	Jumlah	850 629 090	72 595 840	24 146 633 941

Sumber : Dispermades Kabupaten Batang

Tabel 6.5 Jalan Kabupaten Menurut Ruas di Kecamatan Subah, 2017

No.	Nama Ruas	Panjang (M)	Lebar (M)	Klasifikasi Fungsi Jalan
(1)	(2)	(3)	(4)	(5)
1	Pucungkerep - Cluwuk	6 000	4,00	LU
2	Subah - Kedawung	10 200	4,00	LU
3	Gondang - Kemiri	4 000	3,00	LU
4	Sengon - Roban	5 700	3,00	LU
5	Kalimanggis - Kedawung Pos	5 500	3,00	LU
6	Keborangan - Kalisalak	6 123	4,00	LU

Keputusan Bupati Batang No. 050/243/2016 tentang Penetapan Status Ruas Jalan Kabupaten

Sumber : Dinas Pekerjaan Umum dan Penataan Ruang Kabupaten Batang

Tabel 6.6 Jumlah Kecelakaan Lalu Lintas Menurut Bulan di Polsek Subah, 2017

Bulan	Jumlah Kecelakaan Lalu lintas	Jumlah Korban			
		Meninggal	Luka Berat	Luka Ringan	Material (Rp)
(1)	(2)	(3)	(4)	(5)	(6)
1 Januari	2	-	-	4	10 500 000
2 Pebruari	6	2	-	9	27 200 000
3 Maret	3	-	-	5	1 600 000
4 April	2	1	-	1	800 000
5 Mei	4	-	-	6	18 000 000
6 Juni	1	-	-	2	500 000
7 Juli	5	1	-	6	4 000 000
8 Agustus	3	1	-	3	15 500 000
9 September	2	1	-	1	1 000 000
10 Oktober	3	-	-	4	3 000 000
11 Nopember	2	1	-	1	500 000
12 Desember	5	3	-	3	31 500 000
Jumlah	38	10	-	45	114 100 000

Sumber : Satlantas Polres Batang

Tabel 6.7 Jumlah Pelanggan, Volume Air yang Disalurkan dan Nilai Air Minum yang terjual pada Pelanggan PDAM Batang di Kecamatan Subah, 2017

No.	Jenis Pelanggan	Pelanggan	Volume Air (M3)	Nilai (Rp)
(1)	(2)	(3)	(4)	(5)
1	Rumah tempat Tinggal	1 615	292 548	1 184 538 915
2	Hotel/Niaga	8	1 664	19 958 790
3	Umum	36	8 634	21 132 250
4	Badan Sosial / Rumah Sakit	27	9 859	39 853 335
5	Industri	-	-	-
6	Instansi Pemerintah	9	2 380	22 448 125
7	Khusus	-	-	-
Jumlah		1 695	315 085	1 287 931 415

Sumber : PDAM Kabupaten Batang



**BAB**

**7**

**PERBANDINGAN  
ANTAR  
KECAMATAN**

<https://batangkab.bps.go.id>



Kecamatan Dalam Angka 2018



Tabel 7.1 Perbandingan Luas Wilayah Antar Kecamatan, 2017

	Kecamatan	Luas (Ha)	Persentase
	(1)	(2)	(3)
1	Wonotunggal	5 235,27	6,64
2	Bandar	7 332,80	9,30
3	Blado	7 838,92	9,94
4	Reban	4 633,38	5,88
5	Bawang	7 384,51	9,36
6	Tersono	4 932,98	6,26
7	Warungasem	7 276,64	9,23
8	Limpung	3 341,66	4,24
9	Banyuputih	4 442,50	5,63
10	Subah	8 352,17	10,59
11	Pecalungan	3 618,97	4,59
12	Tulis	4 508,78	5,72
13	Kandeman	4 175,67	5,29
14	Batang	3 434,54	4,36
15	Warungasem	2 355,37	2,99
	Jumlah	78 864,16	100,00

Sumber : Proyeksi Penduduk Hasil SP2010, BPS Kabupaten Batang

Tabel 7.2 Perbandingan Jumlah Penduduk Antar Kecamatan dan Sex Ratio, 2017

	Kecamatan	Laki-laki	Perempuan	Jumlah	Sex Ratio	
	(1)	(2)	(3)	(4)	(5)	
1	Wonotunggal	16 528	16 449	32 977	100,48	
2	Bandar	33 913	33 596	67 509	100,94	
3	Blado	22 698	22 337	45 035	101,62	
4	Reban	18 988	19 070	38 058	99,57	
5	Bawang	27 308	27 022	54 330	101,06	
6	Tersono	19 222	19 250	38 472	99,85	
7	Gringsing	30 159	29 737	59 896	101,42	
8	Limpung	20 752	20 928	41 680	99,16	
9	Banyuputih	17 529	17 675	35 204	99,17	
10	Subah	25 830	26 489	52 319	97,51	
11	Pecalungan	15 852	16 338	32 190	97,03	
12	Tulis	17 749	18 051	35 800	98,33	
13	Kandeman	23 886	24 296	48 182	98,31	
14	Batang	62 756	63 169	125 925	99,35	
15	Warungasem	24 322	24 180	48 502	100,59	
	Jumlah	2017	377 492	378 587	756 079	99,71
		2016	374 375	375 345	749 720	99,74
		2015	371 071	372 019	743 090	99,75

Sumber : Proyeksi Penduduk Hasil SP2010, BPS Kabupaten Batang



# DATA

MENCERDASKAN BANGSA



**BADAN PUSAT STATISTIK**

**KABUPATEN BATANG**

Jalan Pemuda No. 90 Batang 51216

Telp/Fax : (0285) 391004

E-mail : bps3325@bps.go.id

ISBN 978-602-6375-57-5

