

STATISTIK DAERAH KECAMATAN LANGKAHAN

2014



STATISTIK DAERAH KECAMATAN LANGKAHAN

2014



STATISTIK DAERAH KECAMATAN LANGKAHAN 2014

Katalog BPS : 1101002.1111022
Ukuran Buku : 17,6 cm x 25 cm
Jumlah Halaman : iv + 22 halaman

Naskah :

Koordinator Statistik Kecamatan Langkahan

Gambar Kulit :

Koordinator Statistik Kecamatan Langkahan

Diterbitkan oleh :

Badan Pusat Statistik Kabupaten Aceh Utara

Dicetak oleh :

Badan Pusat Statistik Kabupaten Aceh Utara

Boleh dikutip dengan menyebut sumbernya



Kata Sambutan



Publikasi Statistik Daerah Kecamatan Langkahan 2014 diterbitkan oleh Badan Pusat Statistik Kabupaten Aceh Utara berisi berbagai data dan informasi terpilih seputar Kecamatan Langkahan yang dianalisis secara sederhana untuk membantu pengguna data dalam memahami perkembangan pembangunan serta potensi yang ada di Kecamatan Langkahan

Publikasi Statistik Daerah Kecamatan Langkahan 2014 diterbitkan untuk melengkapi publikasi-publikasi statistik yang sudah terbit secara rutin setiap tahun. Berbeda dengan publikasi-publikasi yang sudah ada, publikasi ini lebih menekankan pada analisis.

Materi yang disajikan dalam Publikasi Statistik Daerah Kecamatan Langkahan 2014 memuat berbagai informasi/indikator terpilih yang berkaitan dengan pembangunan di berbagai sektor di Kecamatan Langkahan dan diharapkan dapat menjadi bahan rujukan/kajian dalam perencanaan dan evaluasi kegiatan pembangunan.

Kritik dan saran konstruktif dari berbagai pihak kami harapkan untuk penyempurnaan penerbitan mendatang. Semoga publikasi ini mampu memenuhi tuntutan kebutuhan data statistik, baik oleh instansi/dinas pemerintah, swasta, kalangan akademisi maupun masyarakat luas.

Lhoksukon, September 2014

Kepala Badan Pusat Statistik
Kabupaten Aceh Utara

Ir. H. Hamdani



Kata Pengantar



Publikasi Statistik Daerah Kecamatan Langkahan 2014 ini untuk ketiga kali diterbitkan oleh Badan Pusat Statistik Kabupaten Aceh Utara. Publikasi ini menyajikan data, informasi dan deskripsi Kecamatan Langkahan Kabupaten Aceh Utara. Di dalamnya dimuat informasi dan data Kecamatan Langkahan yang bermanfaat bagi pengguna data dalam melihat perkembangan dan potensi Kecamatan Langkahan pada saat ini.

Berbagai sektor seperti kondisi geografis, pemerintahan, penduduk, pendidikan, kesehatan, pertanian dan sosial Kecamatan Langkahan disajikan dalam Statistik Daerah Kecamatan Langkahan 2014 ini. Diharapkan data dasar yang disajikan dapat dijadikan sebagai bahan rujukan dan pedoman dalam perencanaan pembangunan.

Penulis menyadari bahwa tulisan ini masih sangat jauh dari sempurna, oleh sebab itu kritik dan saran yang membangun dari berbagai pihak sangat kami harapkan. Semoga kedepan dalam pembuatan Statistik Daerah Kecamatan Langkahan ini dapat menjadi lebih baik.

Langkahan, September 2014
Koordinator Statistik Kecamatan

Ratna Dewita

Nip. 19800522 200911 2 001

DAFTAR ISI

BAB	HALAMAN
1. GEOGRAFI	1
2. PEMERINTAHAN	2
3. PENDUDUK	3
4. PENDIDIKAN	5
5. KESEHATAN	7
6. PERTANIAN	8
7. SOSIAL	10
8. LAMPIRAN	11

<http://acehutarakab.bps.go.id>

Seluruh desa di Kecamatan Langkahan merupakan desa bukan pesisir dengan topografi wilayah berada di dataran yaitu sebanyak 23 desa dari 23 desa.

Langkahan merupakan salah satu kecamatan yang berada dalam wilayah Kabupaten Aceh Utara. Dengan luas wilayah yaitu 150,52 Km² atau 4,57 persen dari total luas Kabupaten Aceh Utara. Ibu kota Kecamatan ini terletak di desa Padang Meuria, dengan batas-batas sebagai berikut :

- ❖ Sebelah Utara berbatasan dengan Kecamatan Tanah Jambo Aye.
- ❖ Sebelah Selatan berbatasan dengan Kabupaten Bener Meuriah.
- ❖ Sebelah Timur berbatasan dengan Kabupaten Aceh Timur.
- ❖ Sebelah Barat berbatasan dengan Kecamatan Tanah Jambo Aye dan Kecamatan Cot Girek.

Kecamatan Langkahan merupakan desa bukan pesisir dengan topografi wilayah berada di dataran yaitu sebanyak 23 desa dari 23 desa. Seluruh desa di Kecamatan Langkahan terletak di luar hutan bahkan lahan pertanian tidak ada yang terletak di dalam hutan maupun di tepi hutan.

Statistik Kecamatan Langkahan

Uraian	Satuan	2013
Luas	km ²	150.52
Desa di Pantai	desa	-
Desa Bukan Pantai	desa	23
Desa di Lembah	desa	-
Desa di Lereng	desa	-
Desa di Dataran	desa	23

Secara administrasi Langkahan terdiri dari 23 desa, 3 kemukiman, 68 dusun dan 175 tuha peut.

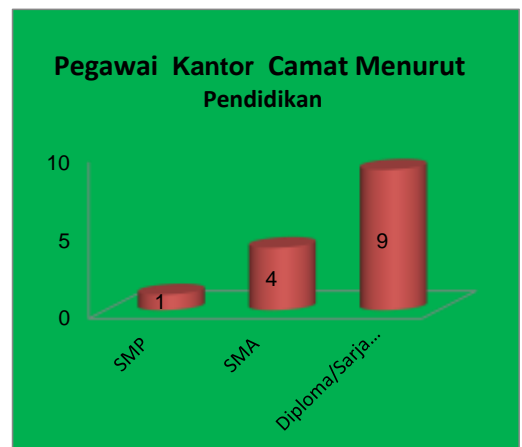
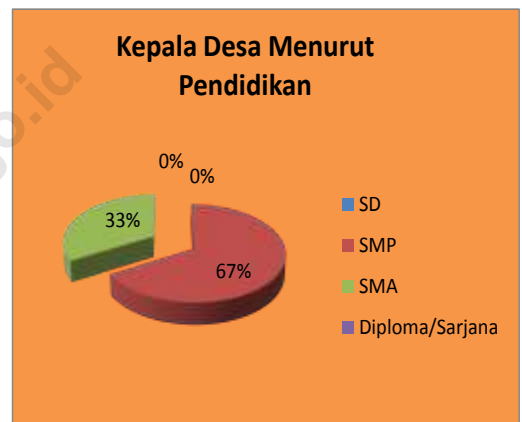
Kecamatan Langkahan terbentuk pada Tahun 2003 hasil pemekaran dari Kecamatan Tanah Jambo Aye. Secara administrasi Kecamatan Langkahan terdiri dari 23 desa, 3 kemukiman, 68 dusun dan 175 tuha peut. Jarak dari desa/gampong ke Ibukota Kecamatan

berkisar antara 0,0 KM - 28,0 KM sedangkan jarak dari desa/gampong ke Ibukota kabupaten berkisar antara 64,0 KM - 107,0 KM.

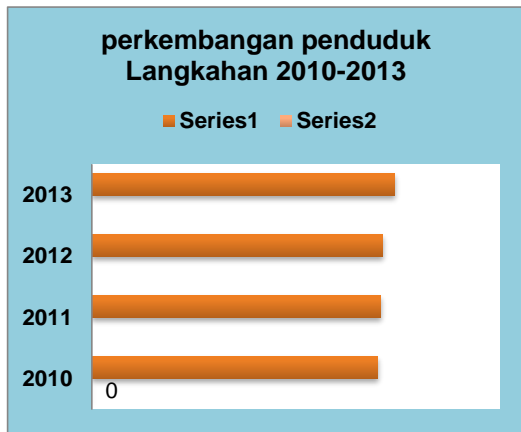
Sejak tahun 2003 - 2014 Kecamatan Langkahan sudah memiliki 5 orang camat yang pertama yaitu Drs Iskandar Majid periode 2003 – 2005, yang kedua Drs H Jamaluddin periode 2005 – 2007 yang ketiga Drs Amir Hamzah periode 2007 - 2011 dan yang keempat T.Nadirsyah.S.sos periode 2011- 2014 dan yang kelima Fuad mukhtar .S.sos.M.S.M Priode 2014 -sekarang.

Jumlah Pegawai Kantor Camat Langkahan pada tahun 2014 sekitar 14 orang, masing-masing pendidikan pegawai tamatan SMP 1 Orang, SMA 4 orang dan tamatan Diploma/Sarjana 9 orang. Selain pegawai di kantor camat, juga terdapat tenaga dari instansi terkait.

lain yang bertugas di Kecamatan Langkahan, yaitu : Pertanian, Peternakan, Keluarga Berencana (KB), Dinas Kesehatan, PT. Pos, KUA, Polsek, Koramil, Dinas Pendidikan dan Badan Pusat Statistik.



Pertumbuhan Penduduk tahun 2013 jumlah penduduk Kecamatan Langkahan mencapai 22.312 jiwa, dengan jumlah penduduk laki – laki sebanyak 11.447 jiwa dan jumlah penduduk perempuan sebanyak 10.861 jiwa.

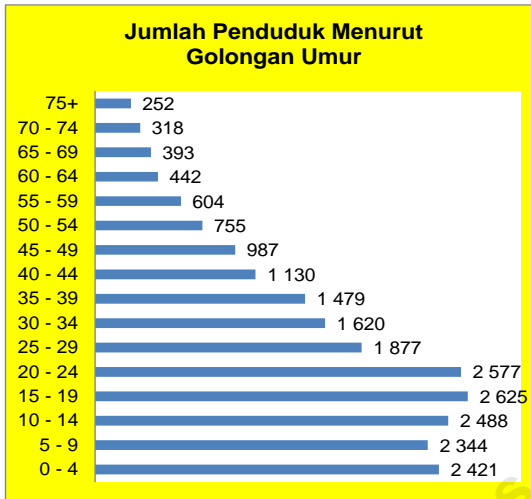


Berdasarkan hasil Sensus Penduduk tahun 2010 jumlah penduduk Kecamatan Langkahan 21.030 jiwa, pada tahun 2011 mengalami peningkatan dari tahun-tahun sebelumnya mencapai 21.312 jiwa yang pada tahun 2009 berjumlah 19.268 jiwa. Hal ini dapat dilihat dari peningkatan persentase laju pertumbuhan penduduk sejak tahun 2009 sampai dengan 2013 terus mengalami peningkatan. Dengan luas wilayah 150,52 KM² Kecamatan Langkahan memiliki 5.290 rumah tangga, rata-rata penduduk per rumah tangga yaitu 4 orang, artinya dalam setiap rumah 1 rumah tangga rata-rata dihuni oleh 4 jiwa.



Dengan jumlah penduduk laki – laki sebanyak 11.447 jiwa dan jumlah penduduk perempuan sebanyak 10.865 jiwa dengan Sex ratio sebesar 96,3 menggambarkan bahwa jumlah penduduk laki-laki lebih besar dari pada jumlah penduduk perempuan, untuk setiap 100 penduduk laki-laki terdapat 96 penduduk perempuan.

Pertumbuhan Penduduk tahun 2013 jumlah penduduk Kecamatan Langkahan Mencapai 22.312 jiwa, dengan jumlah penduduk laki – laki sebanyak 11.447 jiwa dan jumlah penduduk perempuan sebanyak 10.865 jiwa.



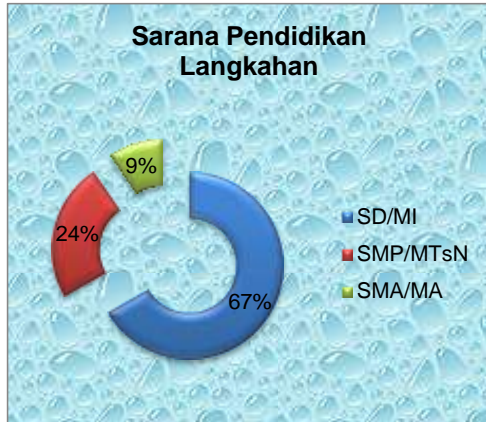
Jumlah golongan umur tahun 2013 yang terkategori sebagai tipe ekspansive dimana sebagian penduduk berada pada kelompok umur muda. Ini menunjukkan kelompok penduduk memiliki angka ratio ketergantungan penduduk muda yang cukup tinggi jika dibandingkan dengan angka ratio ketergantungan tua yang renta.



Sebagian besar sumber penghasilan utama penduduk Kecamatan Langkahan dilihat dari menurut penghasilan utama kepala rumah tangga adalah dibidang pertanian yaitu sebesar 82 %, dibidang perindustrian 4 %, dibidang perdagangan 7 %, dibidang transportasi 5 %, dan dibidang jasa dan lainnya sebesar 2 %. Jumlah rumah tangga pertanian menurut sub sektor tanaman pangan 56 % dan perkebunan 44 %.

Komposisi penduduk Kecamatan Langkahan didominasi oleh penduduk muda/dewasa yang berada antara umur 5 tahun hingga 30 tahun. Ini dapat dilihat dari jumlah penduduk menurut

Sarana pendidikan Kecamatan Langkahan terdiri dari 14 Sekolah Dasar, 2 Sekolah Madrasah Ibtidaiya, 5 Sekolah Menengah Pertama dan 2 Sekolah Menengah Atas.



Statistik Jumlah Guru Dan Siswa Kecamatan Langkahan

Uraian		2012	2013
SD/MI	Guru	214	189
	Murid	2802	2 838
SMP/MTsN	Guru	96	137
	Murid	983	1 045
SMA/MA	Guru	39	39
	Murid	306	354

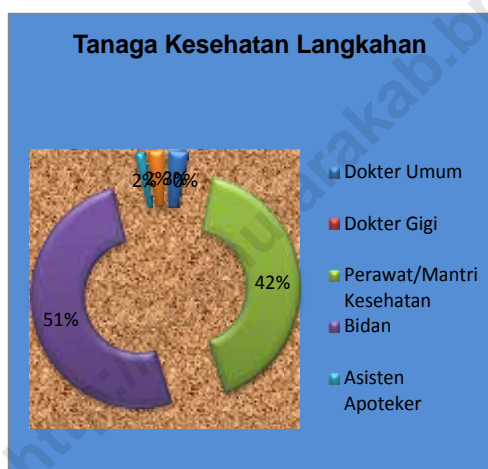
Sumber : Kecamatan Langkahan Dalam Angka 2014

Rata – rata lama sekolah masyarakat Kecamatan Langkahan yaitu 9 tahun. Ini sesuai dengan program pemerintah wajib belajar 9 tahun yang telah dicapai pada Kecamatan Langkahan.

Sarana pendidikan Kecamatan Langkahan terdiri dari 14 Sekolah Dasar, 2 Sekolah Madrasah Ibtidaiya, 5 Sekolah Menengah Pertama dan 2 Sekolah Menengah Atas. Dilihat dari banyaknya penduduk Langkahan masih diperlukan beberapa sekolah lagi untuk mendongkrak mutu pendidikan yang lebih tinggi.

Capaian dibidang pendidikan terkait erat dengan ketersediaan fasilitas pendidikan. Selain itu rasio antara guru, siswa dan ruang belajar hendaknya selaras sehingga dapat tercapai proses pembelajaran yang efektif. Jenjang SD di Kec. Langkahan untuk tahun ajaran 2012/2013, seorang guru rata – rata mengajar tingkat SD 18 siswa, tingkat SLTP rata – rata seorang guru mengajar 12 siswa dan tingkat SMA seorang guru mengajar rata – rata 19 siswa.

Pada Tahun 2013 Kecamatan Langkahan memiliki 3 orang Dokter Umum, 57 orang Perawat/Mantri Kesehatan, 73 orang Bidan, 2 orang Asisten Apoteker dan 3 orang PLKB.



diharapkan pelayanan kesehatan masyarakat dapat terjamin, terutama terhadap balita yang harus mendapatkan suntik imunisasi atau suntik kekebalan tubuh dini. Oleh karena itu diharapkan kepada pihak keperawatan posyandu yang ada di desa benar – benar aktif dengan dibantu bidan desa yang bertugas di desa yang bersangkutan sehingga tidak ada balita yang tidak mendapatkan imunisasi.

Pada Tahun 2013 Kecamatan Langkahan memiliki 3 orang Dokter Umum, 55 orang Perawat/Mantri Kesehatan, 67 orang Bidan, 2 orang Asisten Apoteker dan 3 orang PLKB. Dari diagram disebelah kiri dapat kita lihat bahwa Bidan mempunyai jumlah terbanyak kedua setelah Perawat/Matri. Hal ini disebabkan karena Bidan merupakan salah satu tenaga medis yang umum diandalkan oleh penduduk Kec. Langkahan.

Pembangunan di bidang kesehatan antara lain agar semua lapisan masyarakat memperoleh pelayanan kesehatan secara mudah, murah dan merata. Melalui sistem tersebut diharapkan akan tercapai derajat masyarakat yang lebih baik sehingga

Dari 5.290 rumah tangga yang ada di Kecamatan Langkahan, 20 persen masih menggunakan alat penerangan bukan listrik, berarti ada 1,058 rumah tangga dari 5.290 rumah tangga belum memiliki listrik.



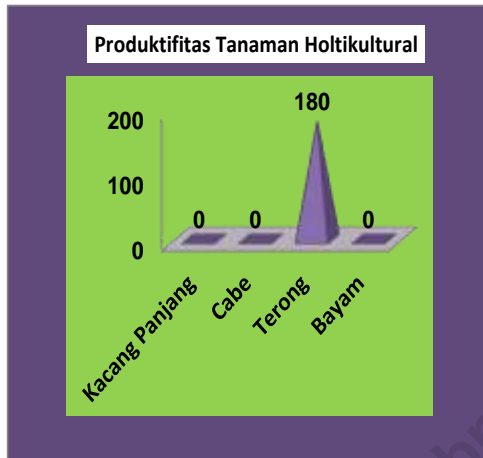
Dari 5.290 rumah tangga yang ada di Kecamatan Langkahan, 20 persen masih menggunakan alat penerangan bukan listrik, berarti ada 1.036 rumah tangga dari 5.290 rumah tangga belum memiliki listrik.

Berdasarkan Undang – undang Republik Indonesia Nomor 4 Tahun 1992 perumahan dan pemukiman mendefinisikan rumah sebagai bangunan yang berfungsi sebagai tempat tinggal atau hunian dan sarana pembinaan keluarga. Salah satu indikasi rumah sehat menurut Badan Kesehatan Dunia (WHO) adalah rumah tinggal yang memiliki luas lantai per kapita minimal 10 m².

Dilihat dari jumlah bangunan tempat tinggal menurut dinding terluas di Kecamatan Langkahan yaitu 10 persen rumah permanen, 9 persen rumah semi permanen dan 64 persen rumah kayu/bambu.

Sumber air minum sangat mempengaruhi kualitas air minum. Penduduk Kecamatan Langkahan 2 persen sumber air minumnya adalah berasal dari PAM, 83 persen berasal dari air sumur dan 15 persen berasal dari air sungai.

Produktifitas Tanaman Hortikultural Kecamatan Langkahan paling banyak adalah berasal dari tanaman terong sebesar 180 Kw/Ha sedangkan Produktifitas padi dan palawija pada tahun 2013 tanaman padi Mencapai sebesar 56,39 Kw/Ha.



No	Jenis Tanaman	Luas Tanam (Ha)	Luas Panen (Ha)	Produksi (Ton)	Produktivitas (Kw/Ha)
1	Padi	1654	1661	9,366,38	56,39
2	Kedele	435	35	53,31	15,23
3	Jagung	210	-	-	-
4	Kacang Tanah	8	10	18,55	18,55
5	Ubi Kayu	26	12	261,44	217,87
6	Ubi Jalar	2	3	18,53	61,75

Sumber : Dinas Pertanian Tanaman Pangan dan Peternakan Kab. Aceh Utara

Seluruh lahan pertanian sawah di Kecamatan Langkahan menggunakan pengairan setengah teknis yaitu seluas 1.422 Ha. Jumlah fasilitas dan sarana pertanian sangat mendukung untuk proses kelancaran pertanian itu sendiri, Kecamatan Langkahan memiliki 13 kilang padi, 6 traktor/hand tractor dan 5 mesin perontok gabah.

Produktifitas Tanaman Hortikultural Kecamatan Langkahan paling banyak adalah berasal dari tanaman terong sebesar 180.00 Kw/Ha, Kacang Tanah sebesar 18,55 Kw/Ha, Cabe sebesar 259,74 Kw/Ha dan Bayam sebesar 160,00 Kw/Ha.

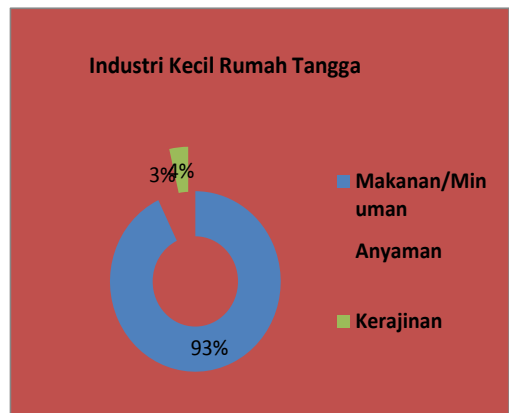
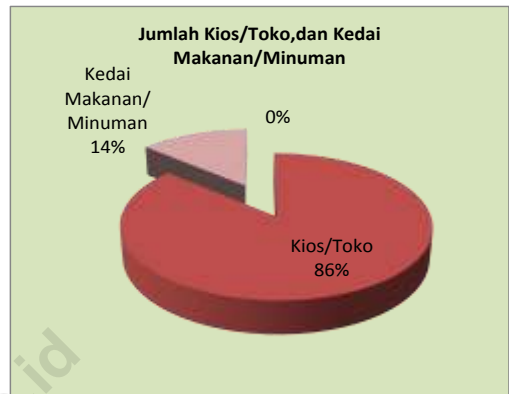
Produktifitas padi pada tahun 2013 adalah sebesar 56,39 Kw/Ha, kedelai sebesar 15,23 Kw/Ha, kacang Tanah sebesar 18,55 Kw/Ha, Ubi Kayu sebesar 217,87 Kw/Ha dan Ubi Jalar sebesar 61,75 Kw/Ha.

Infrastruktur jalan desa Kecamatan Langkahan terdiri dari 7 desa jalan aspal, 14 desa jalan diperkeras dan 2 desa jalan tanah.

Infrastruktur jalan penghubung antar desa Kecamatan Langkahan terdiri dari 7 desa jalan aspal, 16 desa jalan diperkeras.

Perekonomian di Kecamatan Langkahan dapat dilihat dari banyak jumlah bangunan pasar non permanen, kios/toko, dan kedai makan minum. Disinilah tempat terjadinya transaksi keuangan atau modal antara penjual dan pembeli melalui tukar menukar barang atau jual beli barang.

Perekonomian juga dapat dilihat dari banyaknya industri – industri kecil atau industri rumah tangga yang ada di desa, industri makanan minuman sebanyak 26 rumah tangga, industri anyaman sebanyak 1 rumah tangga dan industri kerajinan sebanyak 1 rumah tangga. Ini wajib menjadi perhatian pemerintah setempat agar industri – industri kecil ini dapat dikembangkan lebih luas jangan sampai bakat yang ada dalam masyarakat menjadi hilang.



Infrastruktur jalan desa Kecamatan Langkahan terdiri dari 7 desa jalan aspal, 14 desa jalan diperkera dan 2 desa jalan tanah.

Target dan Realisasi Penerimaan Pajak dan Retribusi (000 Rp)

Uraian	2010
Pajak Hotel dan Restoran	
Target	385
Realisasi	155
Persentase	40,26
Pajak Reklame	
Target	-
Realisasi	-
Persentase	-
Retribusi Pasar	
Target	360
Realisasi	270
Persentase	75,00
Retribusi Rumah Potong Hewan	
Target	300
Realisasi	250
Persentase	83,33
Retribusi Izin Usaha Rumah Makan	
Target	225
Realisasi	0
Persentase	0,00

Sumber :Kec. Langkahan Dalam Angka 2011

Pendapatan Asli Daerah (PAD) merupakan sumber pendapatan daerah yang secara bebas dapat digunakan oleh masing-masing daerah untuk

menyelenggarakan pemerintahan dan pembangunan daerah. Pajak dan retribusi adalah sumber-sumber Pendapatan Asli Daerah (PAD). Di Kecamatan Langkahan pendapatan paling besar berasal dari retribusi rumah potong hewan yaitu 83,33 persen, retribusi pasar sebesar 75,00 persen, pajak hotel dan restoran sebesar 40,26 persen, sedangkan untuk pajak reklame dan retribusi izin usaha rumah makan tidak realisasinya yaitu 0 persen. Di sini sangat diharapkan bagi yang wajib pajak harus punya kesadaran untuk membayar pajak.

***** Tahukah Anda**

Di Kecamatan Langkahan Lembaga Keuangan terdiri dari 3 Koperasi Unit Desa (KUD) yang bergerak dibidang pertanian kelapa sawit dan tidak mempunyai Bank Umum satupun.

LAMPIRAN

<http://acehutarakab.go.id>

<http://acehutarakab.bps.go.id>

Tabel 1.4
Luas Desa dan Penggunaan Lahan

	Desa/ Gampong	Luas Desa (Ha)	Penggunaan Lahan	
			Lahan Sawah	Bukan Lahan Sawah
	(1)	(2)	(3)	(4)
1	Lubok Pusaka	3 685	-	3 685
2	Seureuke	1 500	-	1 500
3	Buket Linteung	820	60	760
4	Rumoh Rayeuk	740	75	665
5	Langkahan	590	80	510
6	Geudumbak	562	107	455
7	Tanjong Dalam Selatan	490	89	401
8	Mns Blang	346	93	253
9	Alue Krak Kayee	360	120	240
10	Tanjong Jawa	544	-	544
11	Matang Teungoh S	342	-	342
12	Padang Meuria	472	97	375
13	Leubok Mane	372	97	275
14	Matang Rubek	455	56	399
15	Simpang Tiga	337	90	247
16	Paya Tukai	465	86	379
17	Kampung Blang	441	44	397
18	Matang Keutapang	345	48	297
19	Pante Gaki Bale	534	90	444
20	Krueng Lingka	580	-	580
21	Bantayan	257	-	257
22	Alue Dua	450	99	351
23	Cot Bada	365	91	274
	Jumlah	15 052	1 422	13 630

Sumber : Kantor Camat

Tabel 3.1
Perkembangan Jumlah Penduduk Menurut Desa
2010 - 2013

Desa/ Gampong	2010	2011	2012	2013
(1)	(2)	(3)	(4)	(5)
1 Lubok Pusaka	2 085	2 109	2 126	2 163
2 Seureuke	2 796	2 814	2 799	2 877
3 Buket Linteung	1 736	1 744	1 784	1 787
4 Rumoh Rayeuk	1 101	1 122	1 132	1 188
5 Langkahhan	723	740	740	741
6 Geudumbak	1 364	1 378	1 383	1 388
7 Tanjong Dalam Selatan	1 784	1 781	1 784	1 810
8 Mns Blang	415	415	415	431
9 Alue Krak Kayee	469	473	477	483
10 Tanjong Jawa	332	346	357	364
11 Matang Teungoh S	495	499	501	785
12 Padang Meuria	442	450	452	470
13 Leubok Mane	698	712	711	810
14 Matang Rubek	561	566	581	620
15 Simpang Tiga	1 152	1 164	1 163	1 178
16 Paya Tukai	584	608	610	653
17 Kampung Blang	214	218	221	251
18 Matang Keutapang	173	173	189	197
19 Pante Gaki Bale	764	768	773	790
20 Krueng Lingka	1 809	1 819	1 825	1 835
21 Bantayan	447	451	454	489
22 Alue Dua	437	442	447	484
23 Cot Bada	449	460	479	518
Jumlah	21 030	21 252	21 403	22 312

Sumber : Koordinator Statistik Kecamatan

Tabel 3.3
Jumlah Penduduk Menurut Jenis Kelamin
2013

	Desa/ Gampong	Laki-laki	Perempuan	Jumlah
	(1)	(2)	(3)	(4)
1	Lubok Pusaka	1 086	1 077	2 163
2	Seureuke	1 438	1 439	2 877
3	Buket Linteung	919	868	1 787
4	Rumoh Rayeuk	618	570	1 188
5	Langkahan	375	366	741
6	Geudumbak	725	663	1 388
7	Tanjong Dalam Selatan	873	937	1 810
8	Mns Blang	221	210	431
9	Alue Krak Kayee	234	249	483
10	Tanjong Jawa	172	192	364
11	Matang Teungoh S	530	255	785
12	Padang Meuria	211	259	470
13	Leubok Mane	388	422	810
14	Matang Rubek	317	303	620
15	Simpang Tiga	563	615	1 178
16	Paya Tukai	340	313	653
17	Kampung Blang	120	131	251
18	Matang Keutapang	106	91	197
19	Pante Gaki Bale	393	397	790
20	Krueng Lingka	1 069	766	1 835
21	Bantayan	242	247	489
22	Alue Dua	246	238	484
23	Cot Bada	261	257	518
	Jumlah	11 447	10 865	22 312

Sumber : Koordinator Statistik Kecamatan

Tabel 3.4
Jumlah Penduduk Menurut Kelompok Umur
2013

Kelompok Umur	Jumlah Penduduk
(1)	(2)
0 - 4	2 421
5 - 9	2 344
10 - 14	2 488
15 - 19	2 625
20 - 24	2 577
25 - 29	1 877
30 - 34	1 620
35 - 39	1 479
40 - 44	1 130
45 - 49	987
50 - 54	755
55 - 59	604
60 - 64	442
65 - 69	393
70 - 74	318
75+	252
Jumlah	22 312

Sumber : Koordinator Statistik Kecamatan

Tabel 4.3
 Jumlah Guru dan Murid Sekolah Dasar (SD)
 dan Madrasah Ibtidaiyah (MI)
 2013

	Nama Sekolah	Jumlah Guru	Jumlah Murid
	(1)	(2)	(3)
1	SD N 1 LANGKAHAN	15	156
2	SD N 2 LANGKAHAN	15	270
3	SD N 3 LANGKAHAN	10	213
4	SD N 4 LANGKAHAN	13	265
5	SD N 5 LANGKAHAN	10	50
6	SD N 6 LANGKAHAN	12	117
7	SD N 7 LANGKAHAN	12	304
8	SD N 8 LANGKAHAN	18	286
9	SD N 9 LANGKAHAN	12	197
10	SD N 10 LANGKAHAN	8	163
11	SDN 11 LANGKAHAN	15	119
12	SDPN 12 LANGKAHAN	8	177
13	SDPN 13 LANGKAHAN	6	86
14	SDNP 14 LANGKAHAN	6	69
15	MI N SIMPANG TIGA	16	235
16	MI S PADANG MEURIA	13	131
	Jumlah	189	2 838

Sumber : Kantor UPTD Tanah Jambo Aye

Tabel 4.4
 Jumlah Guru dan Murid Sekolah Menengah Pertama (SMP)
 dan Madrasah Tsanawiyah (MTs)
 2013

Nama Sekolah	Jumlah Guru	Jumlah Murid
(1)	(2)	(3)
1 SMP 1 LANGKAHAN	50	436
2 SMP 2 LANGKAHAN	23	146
3 SMP 3 LANGKAHAN	22	248
4 SMP 4 LANGKAHAN	22	108
5 SMP 5 LANGKAHAN	20	107
Jumlah	137	1 045

Sumber : Kantor UPTD Tanah Jambo Aye

Tabel 4.5
 Jumlah Guru dan Murid Sekolah Menengah Atas (SMA)
 dan Madrasah Aliyah (MA)
 2013

	Nama Sekolah	Jumlah Guru	Jumlah Murid
	(1)	(2)	(3)
1	SMA N 1 LANGKAHAN	25	268
2	SMA P 2 LANGKAHAN	14	86
	Jumlah	39	354

Sumber : Kantor UPTD Tanah Jambo Aye

Tabel 4.13
Jumlah Tenaga Kesehatan Menurut Puskesmas/Pustu
2013

	Puskesmas/ Pustu	Dokter	Bidan	Perawat/ Mantri
	(1)	(2)	(3)	(4)
1	PUSKESMAS LANGKAHAN	2	35	47
2	PUSTU SIMPANG TIGA	1	32	8
3	PUSTU SEUREUKE BLOK A	-	1	-
4	PUSTU SEUREUKE BLOK B	-	2	1
5	PUSTU TANAH MERAH	-	2	1
6	PUSTU PAYA TUKAI	-	1	-
	Jumlah	3	73	57

Sumber : Puskesmas Langkahan

Tabel 5.2
Luas Tanam, Luas Panen, Produksi dan Produktivitas
Tanaman Padi dan Palawija
2013

Jenis Tanaman	Luas Tanam (Ha)	Luas Panen (Ha)	Produksi (Ton)	Produk- tivitas (Kw/Ha)
(1)	(2)	(3)	(4)	(5)
1 Padi	1 654	1 661	9,366,38	56,39
2 Kedele	435	35	53,31	15,23
3 Jagung	210	-	-	-
4 Kacang Tanah	8	10	18,55	18,55
5 Ubi Kayu	26	12	261,44	217,87
6 Ubi Jalar	2	3	18,53	61,75

Sumber : Dinas Pertanian Tanaman Pangan dan Peternakan Kab. Aceh Utara

Tabel 5.3
Luas Tanam, Luas Panen, Produksi dan Produktivitas
Tanaman Hortikultura
2013

	Jenis Tanaman	Luas Tanam (Ha)	Luas Panen (Ha)	Produksi (Ton)	Produk- tivitas (Kw/Ha)
	(1)	(2)	(3)	(4)	(5)
1	Kacang Panjang	20	53	1 413	266,60
2	Cabe	8	39	1 013	259,74
3	Tomat	-	-	-	-
4	Terong	7	32	576	180
5	Ketimun	10	37	1 061	286,76
6	Bayam	11	11	36,70	33,36
7	Jahe	-	-	-	-
8	Kunyit	-	-	-	-

Sumber : Dinas Pertanian Tanaman Pangan dan Peternakan Kab. Aceh Utara

DATA

MENCERDASKAN BANGSA



BADAN PUSAT STATISTIK KABUPATEN ACEH UTARA

Jl. Banda Aceh – Medan Km. 295,7 Desa Alue Drien No. 62-Landing Lhoksukon Barat 24382

Telp/Faks : (0645) 31893

Homepage : <http://www.acehutarakab.bps.go.id>

Email : bps1111@bps.go.id, bpsacehutara@yahoo.co.id