



Katalog BPS: 1102001.1809050

# KECAMATAN GEDUNG TATAAN DALAM ANGKA TAHUN 2008/2009



*Badan Pusat Statistik Kabupaten Pesawaran*

# **KECAMATAN GEDONG TATAAN DALAM ANGKA TAHUN 2008/2009**

---

**Katalog BPS : 1102001.1809050**  
**Nomor Publikasi : 18096.0905**  
**Ukuran Buku : 15 cm x 21 cm**  
**Jumlah Halaman : xi + 41 halaman**

**Naskah :  
BADAN PUSAT STATISTIK KABUPATEN PESAWARAN**

**Penyunting :  
BADAN PUSAT STATISTIK KABUPATEN PESAWARAN**

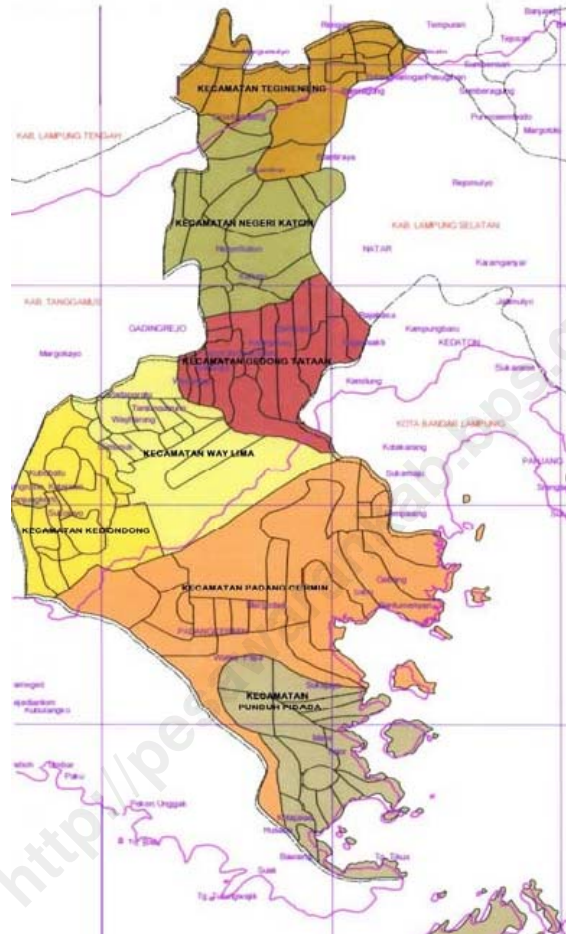
**Gambar Sampul :  
BADAN PUSAT STATISTIK KABUPATEN PESAWARAN**

*Boleh dikutip dengan menyebutkan sumbernya*

<http://pesawarankab.bps.go.id>

# PETA ADMINISTRASI KABUPATEN PESAWARAN

---



**LAMBANG DAERAH  
KABUPATEN PESAWARAN**

---



## **ARTI LAMBANG DAERAH KABUPATEN PESAWARAN**

**1. PESAWARAN:**

Diambil dari nama sebuah gunung yang tegak megah di bagian tengah dan barat Kabupaten Pesawaran. Kaki Gunung Pesawaran adalah Gunung Nebak atau Pematang Nebak, Pematang Tanggang dan Pematang Sukma Hilang. Di bawah gunung dan bukit inilah terhampar 7 kecamatan yang tergabung di Kabupaten Pesawaran.

**2. PAYUNG :**

Payung menurut arti secara harfiah sarana untuk berlindung dari terik matahari dan hujan sedangkan pengertian payung dalam konteks sarana adat istiadat (Payung Balak) adalah sebagai lambang yang identik dengan seorang Raja/Pemimpin rakyat yang harus dapat mengayomi atau melindungi rakyatnya. Payung lima ruas yang dimaksud dalam lambang ini adalah : seorang Pemimpin harus dapat mengayomi atau melindungi rakyatnya dengan senantiasa bersandarkan lima perinsip nilai dalam masyarakat adat Lampung (Piil-Pesengiri, Sakai Sambayan, Nemui-Nyimah, Nengah-Nyampur dan Bejuluk-Buadok).

**3. SIGER:**

Siger (Siger Pepadun dan Siger Sai batin) berwarna kuning emas yang merupakan Lambang mahkota keagungan adat dan budaya masyarakat Lampung Pepadun dan Sai Batin yang menggambarkan satu kesatuan yang tidak dapat terpisahkan.

**4. PERISAI:**

Memiliki arti yang mendasar memiliki falsafah pertahanan dan naungan berdasarkan Pancasila.

**5. AKSARA LAMPUNG:**

Tulisan “PESAWARAN” menggunakan aksara Lampung merupakan bentuk kecintaan kita masyarakat Pesawaran untuk tetap menjaga, mempelajari, menggunakan, dan melestarikan Aksara Lampung.

**6. GUNUNG PESAWARAN:**

Melambangkan kesuburan pegunungan daerah Pesawaran, dengan tiga puncak Gunung Betung, Gunung Pesawaran dan Gunung Ratai. Gunung Pesawaran berada di tengah dilihat dari arah Kabupaten Pesawaran.

**7. PERAHU ATAU JUNG:**

Melambangkan Pemerintahan yang kuat menuju suatu tata pemerintahan yang baik di masa mendatang dan menggambarkan semangat masyarakat Kabupaten Pesawaran untuk terus maju.

**8. MOTO ANDAN JEJAMA:**

Andan Jejama berasal dari kata “Andan” yang artinya memelihara atau menjaga dengan baik sedangkan “Jejama” artinya bersama-sama, jadi Andan Jejama memiliki arti memelihara atau menjaga dengan baik secara bersama-sama.

**9. GARIS AIR LAUT:**

Garis Air Laut terdiri dari tiga garis air laut biru melambangkan wilayah laut Kabupaten yang luas, kaya dan alami sebagai sumber kesejahteraan masyarakat daerah pantai, dengan kekayaan laut yang dimiliki Kabupaten Pesawaran.

**10. WARNA MERAH:**

Merupakan manifestasi keberanian, kebulatan tekad atas semua keinginan dan keteguhan hati seluruh masyarakat untuk berjuang sungguh-sungguh mewujudkan Kabupaten Pesawaran dan mengisinya dengan karya nyata di dalam menggapai semua harapan menuju masyarakat yang adil, makmur dan sejahtera.

**11. WARNA HIJAU:**

Sebagai lambang kehidupan, kesuburan tanah dan pepohonan yang Allah SWT berikan kepada masyarakat Pesawaran untuk dijaga dan dikelola demi kesejahteraan dan kemajuan bersama, juga sebagai makna kedamaian hati, ketentraman jiwa dan harmonisnya masyarakat yang hidup di Kabupaten Pesawaran.

**12. WARNA PUTIH:**

sebagai lambang kesucian hati, ketulusan niat, kecintaan murni untuk memulai semua langkah dalam membangun di dalam menjalankan roda pemerintahan

## SAMBUTAN CAMAT GEDONG TATAAN

Puji dan syukur kami panjatkan kepada Allah SWT atas perlindungan-Nya diberi kesehatan lahir dan batin, sehingga publikasi Kecamatan Gedong Tataan Dalam Angka Tahun 2008/2009 dapat diterbitkan.

Publikasi ini menyajikan berbagai informasi dan data statistik tentang pelaksanaan program pembangunan di Kecamatan Gedong Tataan, yang dihimpun dari berbagai Instansi Pemerintah maupun Swasta di Kecamatan Gedong Tataan.

Untuk meningkatkan mutu data statistik yang baik, diharapkan kerjasama dan peran aktif dari berbagai instansi Pemerintah maupun Swasta, sehingga dengan demikian publikasi Kecamatan Gedong Tataan Dalam Angka yang merupakan sumber informasi dapat dimanfaatkan sebagai pedoman proses perencanaan, pelaksanaan dan evaluasi pembangunan.

Ucapkan terima kasih disampaikan kepada Saudara Koordinator Statistik Kecamatan Gedong Tataan atas usahanya mengumpulkan dan menyusun data untuk dipublikasi guna tersedianya data pokok di Kecamatan Gedong Tataan.

Demikian atas kerjasama yang baik, semoga publikasi ini dapat bermanfaat bagi kita semua.

Gedong Tataan, Desember 2009  
**Camat Gedong Tataan,**

**TOTO SUMEDI, S.Sos**  
**NIP. 19670902 198901 1 001**

## **KATA PENGANTAR**

Syukur Alhamdulillah dipanjatkan kehadiran Allah SWT atas penerbitan publikasi Kecamatan Gedong Tataan Dalam Angka Tahun 2008/2009. Publikasi ini merupakan penerbitan yang berhasil disusun oleh Koordinator Statistik Kecamatan (Mantri Statistik) Gedong Tataan.

Publikasi ini memuat data-data pokok tentang potensi yang ada di Kecamatan Gedong Tataan. Penyusunan dan penyajian tabel-tabel yang ada, disesuaikan dengan ketersediaan data pada sumber data. Hal ini dimaksudkan agar data yang disajikan dapat dipahami dalam penggunaan/pemanfaatannya bagi konsumen data.

Ucapan terima kasih disampaikan kepada Bapak Camat Gedong Tataan dan semua pihak yang telah membantu dalam upaya pelaksanaan dan penerbitan, sehingga publikasi ini dapat diselesaikan dengan baik.

Semoga publikasi ini dapat bermanfaat bagi kita semua, guna menunjang pembangunan yang sedang dan akan kita laksanakan.

Gedong Tataan, Desember 2009  
**KSK Gedong Tataan,**

**AMRI KUSUMA**  
**NIP. 19830815 200911 1 001**



## DAFTAR ISI

- Peta Kabupaten Pesawaran .....	ii
- Lambang Daerah Kabupaten Pesawaran .....	iii
- Sambutan Camat Gedung Tataan.....	vi
- Kata Pengantar .....	vii
Daftar Isi .....	viii
- Daftar Tabel .....	ix
BAB I GEOGRAFI .....	1
BAB II PEMERINTAHAN .....	8
BAB III PENDUDUK, DAN KELUARGA BERENCANA .....	13
BAB IV SOSIAL .....	19
BAB V PERTANIAN .....	25
BAB VI PERINDUSTRIAN DAN PERDAGANGAN .....	28
BAB VII PERHUBUNGAN DAN TELEKOMUNIKASI .....	35
BAB VIII KEUANGAN DAN HARGA-HARGA .....	38

## DAFTAR TABEL

### **BAB I GEOGRAFI**

Tabel 1.1.	Letak Kecamatan Gedung Tataan Menurut Batas Wilayah Tahun 2008 .....	2
Tabel 1.2.	Luas Kecamatan Gedung Tataan Dirinci Per Desa/Kelurahan Tahun 2008.....	3
Tabel 1.3.	Rata-rata Ketinggian Dari Permukaan Laut di Kec. Gedung Tataan Dirinci Per Desa/Kelurahan Tahun 2008 .....	4
Tabel 1.4.	Letak Geografis Kecamatan Gedung Tataan Menurut Pantai dan Bukan Pantai Dirinci Per Desa/Kelurahan Tahun 2008 .....	5
Tabel 1.5.	Jarak Desa Ke Kantor Kecamatan Gedung Tataan dan Kabupaten Dirinci Per Desa/Kelurahan Tahun 2008 .....	6
Tabel 1.6.	Luas Lahan (Ha) Berdasarkan Penggunaannya Dirinci Per Desa/Kelurahan Di Kecamatan Gedung Tataan Tahun 2008 .....	7

### **BAB II PEMERINTAHAN**

Tabel 2.1.	Klasifikasi Desa Di Kecamatan Gedung Tataan Dirinci Per Desa/Kelurahan Tahun 2008 .....	9
Tabel 2.2.	Status Desa Di Kecamatan Gedung Tataan Dirinci Per Desa/Kelurahan Tahun 2008 .....	10
Tabel 2.3.	Banyaknya Dusun, RW, dan RT Di Kecamatan Gedung Tataan Dirinci Per Desa Tahun 2008 .....	11
Tabel 2.4.	Jumlah Bangunan Rumah Di Kec. Gedung Tataan Menurut Kualitasnya Dirinci Per Desa/Kelurahan Tahun 2008 .....	12

### **BAB III PENDUDUK DAN KELUARGA BERENCANA**

Tabel 3.1.	Penduduk Kecamatan Gedung Tataan Dirinci Menurut Jenis Kelamin Dan Sex Ratio Tahun 2002 – 2008 .....	14
Tabel 3.2.	Penduduk Kecamatan Gedung Tataan Menurut Kelompok Umur, Jenis Kelamin Dan Sex Ratio, Tahun 2008 .....	15

Tabel 3.3	Jumlah Penduduk dan Rumahtangga Kecamatan Gedung Tataan Dirinci Menurut Desa, Jenis Kelamin Dan Sex Ratio Tahun 2008 .....	16
Tabel 3.4.	Kepadatan Penduduk Di Kecamatan Gedung Tataan Dirinci Per Desa/Kelurahan Tahun 2008 .....	17

**BAB IV    S O S I A L**

Tabel 4.1.	Banyaknya Sekolah Di Kecamatan Gedung Tataan Menurut Tingkatannya Dirinci Per Desa Tahun 2008 .....	19
Tabel 4.2.	Jumlah Sarana Kesehatan Di Kecamatan Gedung Tataan Dirinci Per Desa Tahun 2008 .....	20
Tabel 4.3.	Jumlah Tenaga Kesehatan Di Kecamatan Gedung Tataan Dirinci Per Desa Tahun 2008 .....	21
Tabel 4.4.	Banyaknya Tempat Ibadah Di Kecamatan Gedung Tataan Dirinci Per Desa/Kelurahan Tahun 2008 .....	22
Tabel 4.5.	Keberadaan Sarana/Lapangan Olahraga Di Kecamatan Gedung Tataan Dirinci Per Desa Tahun 2008 .....	23
Tabel 4.6.	Banyaknya Alun-alun, Tempat Hiburan/Rekreasi, dan Penyewaan VCD/LD Di Kecamatan Gedung Tataan Dirinci Per Desa Tahun 2008 .....	24

**BAB V     P E R T A N I A N**

Tabel 5.1.	Luas Lahan Sawah di Kecamatan Gedung Tataan Menurut Jenisnya dirinci Per Desa (Ha) Tahun 2008 .....	26
Tabel 5.2.	Luas Lahan Bukan Sawah di Kec. Gedung Tataan Menurut Jenisnya dirinci Per Desa (Ha) Tahun 2008 .....	27

**BAB VI    P E R I N D U S T R I A N   D A N   P E R D A G A N G A N**

Tabel 6.1.	Banyaknya Pasar, Toko, Rumahmakan, dan Hotel di Kec. Gedung Tataan dirinci Per Desa Tahun 2008 .....	29
Tabel 6.2.	Jumlah Industri Kerajinan Rakyat di Kecamatan Gedung Tataan Menurut Jenisnya Per Desa/Kelurahan Tahun 2008 .....	30

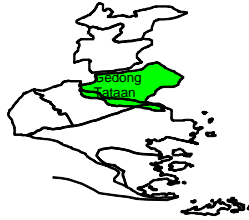
Tabel 6.3.	Jumlah Industri Kecil di Kecamatan Gedung Tataan dirinci Per Desa Tahun 2008 .....	31
Tabel 6.4.	Keberadaan Tempat Usaha Penambangan/ Penggalian di Kecamatan Gedung Tataan Menurut Jenisnya dirinci Per Desa Tahun 2008 .....	32
Tabel 6.5.	Banyaknya Bank dan Koperasi di Kecamatan Gedung Tataan dirinci Per Desa Tahun 2008 .....	33
Tabel 6.6.	Banyaknya Rumahtangga Pelanggan PLN dan NON PLN di Kecamatan Gedung Tataan dirinci Per Desa Tahun 2008 .....	34
 <b>BAB VII PERHUBUNGAN, DAN TELEKOMUNIKASI</b>		
Tabel 7.1.	Panjang Jalan Desa (Km) di Kecamatan Gedung Tataan Dirinci Per Desa Tahun 2008 .....	36
Tabel 7.2.	Keberadaan Angkutan Umum Yang Digunakan di Kecamatan Gedung dirinci Per Desa Tahun 2008 .....	37
 <b>BAB VIII KEUANGAN DAN HARGA-HARGA</b>		
Tabel 8.1.	Target dan Realisasi Pajak Bumi dan Bangunan di Kecamatan Gedong Tataan dirinci Per Desa Tahun 2008 .....	39
Tabel 8.2.	Rata-rata Harga Beberapa Komoditi Pertanian di Kecamatan Gedung Tataan dirinci Per Desa/Kelurahan Tahun 2008 .....	40
Tabel 8.3.	Rata-rata Harga Kebutuhan Pokok di Kecamatan Gedung Tataan Menurut Jenisnya Tahun 2008 .....	41

<http://pesawarankab.bps.go.id>

# I. GEOGRAFI

---





TABEL 1.1  
LETAK KECAMATAN GEDONG TATAAN  
MENURUT BATAS WILAYAH  
TAHUN 2008

Arah Mata Angin	Batas-Batas
(1)	(2)
Utara	Kecamatan Negeri Katon Kab. Pesawaran
Timur	Kecamatan Kemiling Kota Bandar Lampung
Selatan	Kecamatan Padang Cermin dan Kec. Kedondong Kab. Pesawaran
Barat	Kecamatan Kedondong Kab. Pesawaran dan Kecamatan Gading Rejo Kab. Tanggamus

Sumber : Kantor Kecamatan Gedong Tataan

**TABEL 1.2**  
**LUAS KECAMATAN GEDONG TATAAN**  
**DIRINCI PER DESA/KELURAHAN**  
**TAHUN 2008**

Desa / Kelurahan	Luas	
	Km <sup>2</sup>	Ha
(1)	(2)	(3)
1. Padang Ratu	2.80	280
2. Cipadang	27.22	2,722
3. Pampangan	7.65	765
4. Waylayap	6.25	625
5. Sukadadi	12.00	1,200
6. Bogorejo	10.06	1,006
7. Sukaraja	5.25	525
8. Gedung Tataan	6.60	660
9. Kutoarjo	10.10	1,010
10. Karang Anyar	10.25	1,025
11. Bagelen	8.80	880
12. Kebagusan	10.00	1,000
13. Wiyono	11.00	1,100
14. Tamansari	11.61	1,161
15. Bernung	10.00	1,000
16. Sungai Langka	9.00	900
17. Negeri Sakti	4.00	400
18. Kurungannyawa	3.50	350
19. Sukabanjar	5.00	500
<b>Jumlah</b>	<b>171.09</b>	<b>17,109</b>

Sumber : Kantor Kecamatan Gedong Tataan



TABEL 1.3  
 RATA-RATA KETINGGIAN DARI PERMUKAAN LAUT  
 DI KECAMATAN GEDONG TATAAN DIRINCI PER DESA  
 TAHUN 2008

Desa / Kelurahan	Rata-rata Ketinggian (meter)
(1)	(2)
1. Padang Ratu	400
2. Cipadang	400
3. Pampangan	400
4. Waylayap	500
5. Sukadadi	500
6. Bogorejo	800
7. Sukaraja	200
8. Gedung Tataan	200
9. Kutoarjo	500
10. Karang Anyar	500
11. Bagelen	500
12. Kebagusan	500
13. Wiyono	500
14. Tamansari	400
15. Bernung	800
16. Sungai Langka	1,000
17. Negeri Sakti	500
18. Kurungannyawa	600
19. Sukabanjar	600
Rata-rata	515.79

Sumber : Kantor Kecamatan Gedong Tataan

TABEL 1.4.  
 LETAK GEOGRAFIS KECAMATAN GEDONG TATAAN  
 MENURUT PANTAI BUKAN PANTAI DIRINCI PER DESA  
 TAHUN 2008

Desa / Kelurahan	Pantai	Bukan Pantai		
		Lembah/DAS	Lereng/Bukit	Dataran
(1)	(2)	(3)	(4)	(5)
1. Padang Ratu	-	-	-	1
2. Cipadang	-	-	-	1
3. Pampangan	-	-	-	1
4. Waylayap	-	-	-	1
5. Sukadadi	-	-	-	1
6. Bogorejo	-	-	-	1
7. Sukaraja	-	-	-	1
8. Gedung Tataan	-	-	-	1
9. Kutoarjo	-	-	-	1
10. Karang Anyar	-	-	-	1
11. Bagelen	-	-	-	1
12. Kebagusan	-	-	-	1
13. Wiyono	-	-	1	-
14. Tamansari	-	-	-	1
15. Bernung	-	-	-	1
16. Sungai Langka	-	-	1	-
17. Negeri Sakti	-	-	-	1
18. Kurungannyawa	-	-	-	1
19. Sukabanjar	-	-	-	1
Jumlah			2	17

Sumber : Kantor Kecamatan Gedong Tataan

TABEL 1.5.  
 JARAK DESA KE KANTOR KECAMATAN DAN KABUPATEN  
 DIRINCI PER DESA/KELURAHAN  
 TAHUN 2008

Desa / Kelurahan	Jarak ke Kantor (Km)	
	Kecamatan	Kabupaten
(1)	(2)	(3)
1. Padang Ratu	17.60	8.50
2. Cipadang	17.80	8.70
3. Pampangan	16.90	7.80
4. Waylayap	15.80	6.70
5. Sukadadi	14.40	5.30
6. Bogorejo	13.80	4.70
7. Sukaraja	9.80	0.70
8. Gedung Tataan	10.60	1.50
9. Kutoarjo	12.70	3.60
10. Karang Anyar	12.70	3.60
11. Bagelen	10.40	1.40
12. Kebagusan	5.90	4.50
13. Wiyono	3.60	5.00
14. Tamansari	0.10	9.10
15. Bernung	2.50	10.20
16. Sungai Langka	5.00	14.10
17. Negeri Sakti	6.50	13.40
18. Kurunganyawa	10.10	19.20
19. Sukabanjar	8.50	17.60
Rata-Rata	10.25	7.66

Sumber : Kantor Kecamatan Gedong Tataan

TABEL 1.6  
 LUAS LAHAN (Ha) BERDASARKAN PENGGUNAANNYA  
 DIRINCI PER DESA DI KECAMATAN GEDONG TATAAN  
 TAHUN 2008

Desa / Kelurahan	Sawah	Ladang/ Kebun	Pekarangan	Lainnya	Jumlah
(1)	(2)	(3)	(4)	(5)	(6)
1. Padang Ratu	200	-	80	-	280
2. Cipadang	85	2151	487	-	2722
3. Pampangan	162	574	30	-	765
4. Waylayap	312	208	95	10	625
5. Sukadadi	115	520	565	-	1200
6. Bogorejo	146	355	506	-	1006
7. Sukaraja	49	166	310	-	525
8. Gedung Tataan	348	94	198	21	660
9. Kutoarjo	140	185	672	13	1010
10. Karang Anyar	477	133	416	-	1026
11. Bagelen	653	64	132	32	880
12. Kebagusan	76	340	568	16	1000
13. Wiyono	18	500	570	12	1100
14. Tamansari	75	89	997	-	1161
15. Bernung	133	314	553	-	1000
16. Sungai Langka	0	560	319	21	900
17. Negeri Sakti	38	160	183	19	400
18. Kurungannyawa	100	150	100	-	350
19. Sukabanjar	15	228	250	7	500
Jumlah	3142	6791	7031	151	17114

Keterangan : Data diolah dari hasil Proyeksi

## II. PEMERINTAHAN

---



TABEL 2.1  
 KLASIFIKASI DESA DI KECAMATAN GEDONG TATAAN  
 DIRINCI PER DESA/KELURAHAN  
 TAHUN 2008

Desa / Kelurahan	Klasifikasi Desa		
	Swadaya	Swakarya	Swasembada
(1)	(2)	(3)	(4)
1. Padang Ratu	1	-	-
2. Cipadang	-	1	-
3. Pampangan	1	-	-
4. Waylayap	1	-	-
5. Sukadadi	-	1	-
6. Bogorejo	1	-	-
7. Sukaraja	-	1	-
8. Gedung Tataan	1	-	-
9. Kutoarjo	1	-	-
10. Karang Anyar	1	-	-
11. Bagelen	-	1	-
12. Kebagusan	-	1	-
13. Wiyono	-	1	-
14. Tamansari	-	1	-
15. Bermung	-	1	-
16. Sungai Langka	-	1	-
17. Negeri Sakti	-	1	-
18. Kurunganyawa	-	1	-
19. Sukabanjar	-	1	-
Jumlah	7	12	-

Sumber : Kantor Kecamatan Gedong Tataan

TABEL 2.2  
 STATUS DESA DI KECAMATAN GEDONG TATAAN  
 DIRINCI PER DESA/KELURAHAN  
 TAHUN 2008

Desa / Kelurahan	Status Desa	
	Definitif	Persiapan
(1)	(2)	(3)
1. Padang Ratu	1	-
2. Cipadang	1	-
3. Pampangan	1	-
4. Waylayap	1	-
5. Sukadadi	1	-
6. Bogorejo	1	-
7. Sukaraja	1	-
8. Gedung Tataan	1	-
9. Kutoarjo	1	-
10. Karang Anyar	1	-
11. Bagelen	1	-
12. Kebagusan	1	-
13. Wiyono	1	-
14. Tamansari	1	-
15. Bernung	1	-
16. Sungai Langka	1	-
17. Negeri Sakti	1	-
18. Kurungannyawa	1	-
19. Sukabanjar	1	-
Jumlah	19	-

Sumber : Kantor Kecamatan Gedong Tataan

TABEL 2.3.  
 BANYAKNYA DUSUN, RUKUN WARGA (RW) DAN RUKUN TETANGGA (RT)  
 DI KECAMATAN GEDONG TATAAN DIRINCI PER DESA  
 TAHUN 2008

Desa / Kelurahan	Dusun	RW	RT
(1)	(2)	(3)	(4)
1. Padang Ratu	4	-	6
2. Cipadang	12	-	39
3. Pampangan	6	-	10
4. Waylayap	8	-	10
5. Sukadadi	8	8	16
6. Bogorejo	7	7	14
7. Sukaraja	8	-	27
8. Gedung Tataan	5	-	10
9. Kutoarjo	3	3	-
10. Karang Anyar	3	3	13
11. Bagelen	5	7	22
12. Kebagusan	8	8	32
13. Wiyono	7	10	26
14. Tamansari	8	5	19
15. Bernung	8	8	16
16. Sungai Langka	10	9	27
17. Negeri Sakti	8	8	17
18. Kurunganyawa	8	8	19
19. Sukabanjar	5	5	13
Jumlah	131	89	336

Sumber : Kantor Kecamatan Gedong Tataan



TABEL 2.4.  
JUMLAH BANGUNAN RUMAH DI KECAMATAN GEDONG TATAAN  
MENURUT KWALITASNYA DIRINCI PER DESA/KELURAHAN  
TAHUN 2008

Desa / Kelurahan	Kualitas bangunan	
	Permanen	Bukan Permanen
(1)	(2)	(3)
1. Padang Ratu	350	70
2. Cipadang	1048	484
3. Pampangan	414	50
4. Waylayap	366	359
5. Sukadadi	650	140
6. Bogorejo	776	330
7. Sukaraja	1771	53
8. Gedung Tataan	816	238
9. Kutoarjo	581	118
10. Karang Anyar	221	406
11. Bagelen	1169	403
12. Kebagusan	1022	525
13. Wiyono	1035	345
14. Tamansari	843	75
15. Bernung	800	131
16. Sungai Langka	1200	139
17. Negeri Sakti	960	100
18. Kurunganyawa	960	100
19. Sukabanjar	186	404
Jumlah	15168	4470

Sumber : Kantor Kecamatan Gedong Tataan

### III. PENDUDUK DAN KELUARGA BERENCANA

---



TABEL 3.1  
 PENDUDUK KECAMATAN GEDONG TATAAN  
 MENURUT JENIS KELAMIN, DAN SEX RATIO  
 TAHUN 2000-2006

T a h u n	Laki-laki	Perempuan	Jumlah	Sex Ratio
(1)	(2)	(3)	(4)	(5)
2002	36,008	33,856	69,864	106.36
2003	40,243	38,123	78,366	105.56
2004	40,231	40,087	80,318	100.36
2005	40,431	40,216	80,647	100.53
2006	41,465	41,369	82,834	100.23
2007	42,122	41,844	83,966	100.66
2008	45,365	43,508	88,873	104.27

Sumber : Kantor Kecamatan Gedong Tataan

TABEL 3.2  
 PENDUDUK KECAMATAN GEDONG TATAAN  
 MENURUT KELOMPOK UMUR, JENIS KELAMIN, DAN SEX RATIO  
 TAHUN 2008

Kelompok Umur	Laki-laki	Perempuan	Jumlah	Sex Ratio
(1)	(2)	(3)	(4)	(5)
0 - 4	4,734	4,598	9,332	102.95
5 - 9	5,121	4,821	9,942	106.23
10 - 14	5,517	5,226	10,743	105.56
15 - 19	5,367	4,897	10,264	109.61
20 - 24	4,083	4,216	8,299	96.85
25 - 29	3,808	3,931	7,739	96.87
30 - 34	3,230	3,272	6,502	98.71
35 - 39	3,070	3,171	6,241	96.81
40 - 44	2,714	2,427	5,141	111.81
45 - 49	2,085	1,834	3,919	113.70
50 - 54	1,584	1,425	3,009	111.14
55 - 59	1,139	1,042	2,181	109.30
60 - 64	1,130	1,038	2,168	108.81
65 - 69	702	669	1,371	104.90
70 - 74	602	548	1,150	109.82
75 +	479	392	871	122.29
Jumlah	45,365	43,508	88,873	104.27

*Keterangan : Data diolah dari hasil Proyeksi*

TABEL 3.3  
JUMLAH PENDUDUK KECAMATAN GEDONG TATAAN  
MENURUT DESA, JENIS KELAMIN, DAN SEX RATIO  
TAHUN 2008

Desa / Kelurahan	Rumah Tangga	Laki-laki	Perempuan	Jumlah	Sex Ratio
(1)	(2)	(3)	(4)	(5)	(6)
1 Padang Ratu	439	833	973	1,806	85.63
2 Cipadang	1,726	3,461	3,500	6,962	98.89
3 Pampangan	485	1,268	1,273	2,541	99.65
4 Waylayap	804	1,877	1,546	3,422	121.42
5 Sukadadi	830	2,257	2,173	4,430	103.84
6 Bogorejo	1,059	2,707	2,416	5,122	112.05
7 Sukaraja	1,863	3,789	3,612	7,401	104.93
8 Gedung Tataan	1,229	2,654	2,598	5,251	102.15
9 Kutoarjo	734	1,651	1,460	3,111	113.04
10 Karang Anyar	780	1,773	1,336	3,109	132.65
11 Bagelen	1,874	3,801	3,500	7,301	108.60
12 Kebagusan	1,707	3,300	3,227	6,528	102.25
13 Wiyono	1,477	3,057	3,064	6,121	99.77
14 Tamansari	1,255	2,481	2,495	4,975	99.43
15 Bernung	974	2,038	1,956	3,994	104.21
16 Sungai Langka	1,390	2,377	2,407	4,784	98.72
17 Negeri Sakti	896	2,483	2,545	5,027	97.57
18 Kurungannyawa	1,109	2,268	2,226	4,495	101.89
19 Sukabanjar	631	1,291	1,201	2,492	107.47
Jumlah	21,264	45,365	43,508	88,873	104.27

*Keterangan : Data diolah dari hasil Proyeksi*


TABEL 3.4  
KEPADATAN PENDUDUK  
DI KECAMATAN GEDONG TATAAN DIRINCI PER DESA  
TAHUN 2008

Desa / Kelurahan	Penduduk (Jiwa)	Luas (Km <sup>2</sup> )	Kepadatan Penduduk (Jiwa/Km <sup>2</sup> )
(1)	(2)	(3)	(4)
1 Padang Ratu	1,806	2.80	645.00
2 Cipadang	6,962	27.22	255.77
3 Pampang	2,541	7.65	332.16
4 Waylayap	3,422	6.25	547.52
5 Sukadadi	4,430	12.00	369.17
6 Bogorejo	5,122	10.06	509.15
7 Sukaraja	7,401	5.25	1,409.71
8 Gedung Tataan	5,251	6.60	795.61
9 Kutoarjo	3,111	10.10	308.02
10 Karang Anyar	3,109	10.25	303.32
11 Bagelen	7,301	8.80	829.66
12 Kebagusan	6,528	10.00	652.80
13 Wiyono	6,121	11.00	556.45
14 Tamansari	4,975	11.61	428.51
15 Bernung	3,994	10.00	399.40
16 Sungai Langka	4,784	9.00	531.56
17 Negeri Sakti	5,027	4.00	1,256.75
18 Kurungannyawa	4,495	3.50	1,284.29
19 Sukabanjar	2,492	5.00	498.40
Jumlah	88,873	171.09	519.45

Sumber : Kantor Kecamatan Gedong Tataan

## IV. SOSIAL

---



TABEL 4.1.  
BANYAKNYA SEKOLAH DI KECAMATAN GEDONG TATAAN  
MENURUT TINGKATANNYA PER DESA  
TAHUN 2008

Desa / Kelurahan	T K		S D		SLTP		SLTA	
	Negeri	Swasta	Negeri	Swasta	Negeri	Swasta	Negeri	Swasta
(1)	(2)	(3)	(4)	(5)	(6)	(7)	(8)	(9)
1. Padang Ratu	-	-	2	-	-	-	-	-
2. Cipadang	-	2	7	-	-	1	-	-
3. Pampangan	-	-	2	-	-	-	-	-
4. Waylayap	-	-	2	2	-	-	-	-
5. Sukadadi	1	1	3	1	1	1	-	-
6. Bogorejo	-	1	3	-	1	-	-	-
7. Sukaraja	-	1	3	1	1	1	-	-
8. Gedung Tataan	-	1	3	1	-	2	1	1
9. Kutoarjo	-	-	2	-	-	-	-	-
10. Karang Anyar	-	1	3	-	-	-	-	-
11. Bagelen	-	1	7	-	-	1	-	-
12. Kebagusan	-	1	4	-	-	1	-	-
13. Wiyono	-	1	4	-	-	1	-	-
14. Tamansari	-	-	4	-	1	-	-	-
15. Bernung	-	-	1	-	-	-	-	-
16. Sungai Langka	-	1	5	-	-	1	-	-
17. Negeri Sakti	-	-	3	1	1	1	-	-
18. Kurungannyawa	-	-	3	-	-	-	-	-
19. Sukabanjar	-	1	2	-	-	1	-	-
Jumlah	1	12	63	6	5	11	1	1

Sumber : Cabdin Pendidikan Kecamatan Gedong Tataan



TABEL 4.2  
 JUMLAH SARANA KESEHATAN DI KECAMATAN GEDONG TATAAN  
 DIRINCI PER DESA/KELURAHAN  
 TAHUN 2008

Desa / Kelurahan	Sarana Kesehatan		
	Puskesmas Induk	Puskesmas Pembantu	Posyandu
(1)	(2)	(3)	(4)
1. Padang Ratu	-	-	4
2. Cipadang	-	1	7
3. Pampangan	-	-	3
4. Waylayap	-	1	3
5. Sukadadi	-	1	4
6. Bogorejo	-	1	4
7. Sukaraja	1	-	8
8. Gedung Tataan	-	-	5
9. Kutoarjo	-	-	3
10. Karang Anyar	-	-	2
11. Bagelen	-	-	7
12. Kebagusan	-	-	6
13. Wiyono	-	1	7
14. Tamansari	-	-	5
15. Bernung	1	-	5
16. Sungai Langka	-	-	5
17. Negeri Sakti	-	1	5
18. Kurunganyawa	-	-	7
19. Sukabanjar	-	1	3
<b>Jumlah</b>	<b>2</b>	<b>7</b>	<b>93</b>

Sumber : Kantor Kecamatan Gedong Tataan

TABEL 4.3  
JUMLAH TENAGA KESEHATAN DI KECAMATAN GEDONG TATAAN  
DIRINCI PER DESA/KELURAHAN  
TAHUN 2008

Desa / Kelurahan	Tenaga Kesehatan		
	Dokter	Bidan	Dukun Bayi
(1)	(2)	(3)	(4)
1. Padang Ratu	-	1	-
2. Cipadang	-	4	3
3. Pampangan	-	2	-
4. Waylayap	-	1	3
5. Sukadadi	-	3	3
6. Bogorejo	-	1	4
7. Sukaraja	1	1	2
8. Gedung Tataan	1	5	-
9. Kutoarjo	-	6	-
10. Karang Anyar	-	1	2
11. Bagelen	1	3	6
12. Kebagusan	-	1	-
13. Wiyono	-	1	-
14. Tamansari	-	2	3
15. Bernung	1	1	6
16. Sungai Langka	2	1	1
17. Negeri Sakti	-	3	-
18. Kurungannyawa	-	1	1
19. Sukabanjar	-	2	2
Jumlah	6	40	36

Sumber : Kantor Kecamatan Gedong Tataan

TABEL 4.4.  
BANYAKNYA TEMPAT IBADAH DI KECAMATAN GEDONG TATAAN  
DIRINCI PER DESA/KELURAHAN  
TAHUN 2008

Desa / Kelurahan	Masjid	Musholla /Langgar	Gereja		Pura	Vihara	Klen- teng
			Kristen	Katolik			
(1)	(2)	(3)	(4)	(5)	(6)	(7)	(8)
1. Padang Ratu	4	-	-	-	-	-	-
2. Cipadang	16	10	-	-	-	-	-
3. Pampang	5	5	-	-	-	-	-
4. Waylayap	3	9	-	-	-	-	-
5. Sukadadi	6	5	-	-	-	-	-
6. Bogorejo	8	4	-	-	-	-	-
7. Sukaraja	10	5	-	-	-	-	-
8. Gedung Tataan	12	1	1	-	-	-	2
9. Kutoarjo	7	-	-	-	-	-	-
10. Karang Anyar	4	3	-	-	-	-	-
11. Bagelen	8	6	1	-	-	-	-
12. Kebagusan	12	6	-	-	-	-	-
13. Wiyono	5	-	2	-	-	-	-
14. Tamansari	8	7	-	1	-	-	-
15. Bernung	7	5	-	-	-	-	-
16. Sungai Langka	8	5	2	-	-	-	-
17. Negeri Sakti	7	4	-	-	-	-	-
18. Kurunganyawa	10	6	-	-	-	-	-
19. Sukabanjar	4	3	-	-	-	-	-
Jumlah	144	84	6	1	-	-	2

Sumber : Kantor Urusan Agama Kecamatan Gedong Tataan

TABEL 4.5.  
KEBERADAAN SARANA/LAPANGAN OLAH RAGA  
DI KECAMATAN GEDONG TATAAN DIRINCI PER DESA  
TAHUN 2008

Desa / Kelurahan	Sepak Bola	Bulu Tangkis	Bola Volley
(1)	(2)	(3)	(4)
1. Padang Ratu	-	-	1
2. Cipadang	1	12	12
3. Pampangan	-	-	3
4. Waylayap	-	2	3
5. Sukadadi	2	4	8
6. Bogorejo	-	2	2
7. Sukaraja	4	4	7
8. Gedung Tataan	1	4	5
9. Kutoarjo	1	2	1
10. Karang Anyar	1	-	-
11. Bagelen	1	-	-
12. Kebagusan	1	-	-
13. Wiyono	1	3	4
14. Tamansari	-	3	5
15. Bernung	1	2	3
16. Sungai Langka	1	3	5
17. Negeri Sakti	1	2	2
18. Kurungannyawa	-	6	5
19. Sukabanjar	1	2	2
Jumlah	17	51	68

Sumber : Kantor Kecamatan Gedong Tataan

TABEL 4.6.  
 BANYAKNYA ALUN-ALUN, TEMPAT REKREASI, DAN PENYEWAAN VCD  
 DI KECAMATAN GEDONG TATAAN DIRINCI PER DESA  
 TAHUN 2008

Desa / Kelurahan	Lapangan Terbuka/Alun- alun/Taman	Tempat Hiburan/ Rekreasi	Penyewaan Video/ VCD/LD
(1)	(2)	(3)	(4)
1. Padang Ratu	-	-	-
2. Cipadang	-	-	-
3. Pampangan	-	-	-
4. Waylayap	-	-	-
5. Sukadadi	-	-	-
6. Bogorejo	-	-	-
7. Sukaraja	-	-	-
8. Gedung Tataan	-	-	-
9. Kutoarjo	-	-	-
10. Karang Anyar	-	-	-
11. Bagelen	-	-	-
12. Kebagusan	-	1	-
13. Wiyono	-	-	-
14. Tamansari	-	-	-
15. Bernung	-	-	-
16. Sungai Langka	-	-	-
17. Negeri Sakti	-	-	-
18. Kurungannyawa	-	-	-
19. Sukabanjar	-	-	-
Jumlah	-	1	-

Sumber : Kantor Kecamatan Gedong Tataan

## V. PERTANIAN

---



## TAHUN 2008

Desa / Kelurahan	Lahan Sawah (Ha)			Jumlah
	Berpengairan	Tidak berpengairan	Sementara Tidak Diusahakan	
(1)	(2)	(3)	(4)	(5)
1 Padang Ratu	77	-	-	77
2 Cipadang	59	37	-	96
3 Pampangan	284	3	-	287
4 Waylayap	340	14	-	354
5 Sukadadi	130	-	-	130
6 Bogorejo	62	6	-	68
7 Sukaraja	35	20	-	55
8 Gedung Tataan	394	-	-	394
9 Kutoarjo	159	-	-	159
10 Karang Anyar	266	300	-	566
11 Bagelen	349	-	-	349
12 Kebagusan	59	27	-	86
13 Wiyono	20	-	-	20
14 Tamansari	85	-	-	85
15 Bernung	131	110	-	241
16 Sungai Langka	-	-	-	0
17 Negeri Sakti	42	-	-	42
18 Kurungannyawa	113	-	-	113
19 Sukabanjar	17	-	-	17
Jumlah	2622	517	-	3139

Sumber: Diolah dari hasil proyeksi

TABEL 5.2.  
 LUAS LAHAN BUKAN SAWAH DI KECAMATAN GEDONG TATAAN  
 MENURUT JENISNYA DIRINCI PER DESA (Hektar)  
 TAHUN 2008

Desa / Kelurahan	Lahan Bukan Sawah (Ha)							Jumlah
	Ladang/tegal/tebat/kolam	Perkebunan	Hutan Rakyat	Pemukiman	Industri	Pekantoran/Pertokoan	Lainnya	
(1)	(2)	(3)	(4)	(5)	(6)	(7)	(8)	(9)
1 Padang Ratu	25.0	106.7	-	80.0	0.3	-	-	212.0
2 Cipadang	93.0	2090.5	-	485.0	-	1.5	-	2670.0
3 Pampangan	225.0	275.0	400.0	46.5	-	-	-	946.5
4 Waylayap	120.0	90.0	-	95.0	2.0	4.0	2.0	313.0
5 Sukadadi	12.0	572.0	-	495.0	-	4.0	2.0	1085.0
6 Bogorejo	453.5	400.0	-	190.0	-	-	2.5	1046.0
7 Sukaraja	5.0	161.0	-	261.0	-	49.0	-	476.0
8 Gedung Tataan	54.2	40.0	-	30.0	-	187.6	0.2	312.0
9 Kutoarjo	185.0	582.0	-	100.0	1.0	0.5	1.5	870.0
10 Karang Anyar	39.0	80.0	-	436.0	-	2.0	18.0	575.0
11 Bagelen	-	25.0	-	77.3	-	5.0	-	107.3
12 Kebagusan	71.0	771.0	-	77.0	-	2.5	2.5	924.0
13 Wiyono	20.0	489.5	-	570.0	-	2.5	-	1082.0
14 Tamansari	10.0	79.0	-	698.3	99.8	199.5	-	1086.5
15 Bernung	50.0	502.0	-	805.0	-	1.0	29.0	1387.0
16 Sungai Langka	-	554.5	-	319.0	-	3.0	2.5	879.0
17 Negeri Sakti	33.1	140.8	-	100.0	8.5	4.6	26.0	313.0
18 Kurungannyawa	6.5	131.5	-	100.0	-	8.0	4.0	250.0
19 Sukabanjar	211.0	236.9	-	35.1	-	1.0	1.0	485.0
<b>Jumlah</b>	<b>1613.3</b>	<b>7327.4</b>	<b>400.0</b>	<b>5000.1</b>	<b>111.6</b>	<b>475.7</b>	<b>91.2</b>	<b>15019.3</b>

Sumber : Data Podes ST03 Kecamatan Gedong Tataan



## VI. PERINDUSTRIAN DAN PERDAGANGAN



TABEL 6.1.  
 BANYAKNYA PASAR, TOKO, RUMAH MAKAN, DAN HOTEL  
 DI KECAMATAN GEDONG TATAAN DIRINCI PER DESA  
 TAHUN 2008

Desa / Kelurahan	Jenis Sarana			
	Pasar	Toko/Wa- rung/Kios	Restoran/ rmh Makan	Hotel/peng- inapan
(1)	(2)	(3)	(4)	(5)
1. Padang Ratu	-	25	-	-
2. Cipadang	1	30	-	-
3. Pampangan	-	22	-	-
4. Waylayap	-	12	-	-
5. Sukadadi	-	25	-	-
6. Bogorejo	-	27	-	-
7. Sukaraja	1	58	11	-
8. Gedung Tataan	1	39	3	-
9. Kutoarjo	-	14	11	-
10. Karang Anyar	-	8	-	-
11. Bagelen	-	7	4	-
12. Kebagusan	-	18	2	-
13. Wiyono	1	17	-	-
14. Tamansari	-	22	4	-
15. Bernung	1	20	-	-
16. Sungai Langka	-	18	-	-
17. Negeri Sakti	-	12	1	-
18. Kurungannyawa	-	24	-	-
19. Sukabanjar	-	13	-	-
Jumlah	5	411	36	

Sumber : Kantor Kecamatan Gedong Tataan

TABEL 6.2.  
JUMLAH INDUSTRI KERAJINAN RAKYAT  
DI KECAMATAN GEDONG TATAAN DIRINCI PER DESA  
TAHUN 2008

Desa / Kelurahan	Jenis Industri/Kerajinan Rakyat					
	Kerajinan Kulit	Kerajinan Kayu	Kerajinan Logam	Anyaman/Kerami	Kr. Kain/Tenun	Makanan
(1)	(2)	(3)	(4)	(5)	(6)	(7)
1. Padang Ratu	-	3	-	-	-	-
2. Cipadang	-	3	-	1	-	2
3. Pampangan	-	-	-	-	-	1
4. Waylayap	-	9	-	-	-	1
5. Sukadadi	-	7	-	2	-	-
6. Bogorejo	-	-	-	10	11	1
7. Sukaraja	-	2	2	-	-	5
8. Gedung Tataan	-	3	-	-	-	9
9. Kutoarjo	-	3	-	3	-	3
10. Karang Anyar	-	6	2	-	-	23
11. Bagelen	-	3	-	-	-	5
12. Kebagusan	-	-	-	-	-	-
13. Wiyono	-	3	-	-	-	3
14. Tamansari	-	5	-	-	-	3
15. Bernung	-	3	1	3	3	5
16. Sungai Langka	-	-	-	1	-	2
17. Negeri Sakti	-	4	-	-	2	21
18. Kurungannyawa	-	5	-	-	-	15
19. Sukabanjar	-	-	-	-	-	1
Jumlah	-	59	5	20	16	100

Sumber : Kantor Kecamatan Gedong Tataan

TABEL 6.3.  
Jumlah Industri Kecil  
di Kecamatan Gedong Tataan Dirinci per Desa  
Tahun 2008

Desa / Kelurahan	Jenis Industri Kecil				
	Peng- gilingan	Tobong Bata	Tobong Genteng	Tahu	Tempe
(1)	(2)	(3)	(4)	(5)	(6)
1. Padang Ratu	4	-	-	-	-
2. Cipadang	5	4	-	-	-
3. Pampangan	2	1	-	-	-
4. Waylayap	2	2	-	-	-
5. Sukadadi	5	2	-	2	2
6. Bogorejo	3	2	-	-	3
7. Sukaraja	-	3	-	-	2
8. Gedung Tataan	2	5	-	1	3
9. Kutoarjo	4	-	-	-	-
10. Karang Anyar	2	1	-	2	2
11. Bagelen	5	-	-	1	-
12. Kebagusan	2	-	-	-	-
13. Wiyono	2	-	-	-	5
14. Tamansari	3	3	-	1	1
15. Bernung	-	-	-	-	-
16. Sungai Langka	-	-	-	-	2
17. Negeri Sakti	1	1	-	1	2
18. Kurunganyawa	2	-	-	-	-
19. Sukabanjar	3	1	-	-	1
Jumlah	38	34	-	7	23

Sumber : Kantor Kecamatan Gedong Tataan

TABEL 6.4.  
KEBERADAAN TEMPAT USAHA PENAMBANGAN/PENGGALIAN  
DI KECAMATAN GEDONG TATAAN DIRINCI PER DESA  
TAHUN 2008

Desa / Kelurahan	Jenis Bahan Tambang/galian			
	Batu/koral	Pasir	Kapur	Lainnya
(1)	(2)	(3)	(4)	(5)
1. Padang Ratu	-	-	-	-
2. Cipadang	-	-	-	-
3. Pampangan	-	-	-	-
4. Waylayap	-	-	-	-
5. Sukadadi	1	1	-	-
6. Bogorejo	1	1	-	-
7. Sukaraja	-	-	-	-
8. Gedung Tataan	-	-	-	-
9. Kutoarjo	-	-	-	-
10. Karang Anyar	-	-	-	-
11. Bagelen	-	-	-	-
12. Kebagusan	-	-	-	-
13. Wiyono	-	-	-	-
14. Tamansari	-	-	-	-
15. Bernung	-	-	-	-
16. Sungai Langka	-	-	-	-
17. Negeri Sakti	-	-	-	-
18. Kurunganyawa	-	-	-	-
19. Sukabanjar	1	-	-	-
Jumlah	3	2	-	-

Sumber : Kantor Kecamatan Gedong Tataan

TABEL 6.5.  
BANYAKNYA BANK DAN KOPERASI  
DI KECAMATAN GEDONG TATAAN DIRINCI PER DESA  
TAHUN 2008

Desa / Kelurahan	Bank Umum	BPR	KUD	Koperasi Non KUD
(1)	(2)	(3)	(4)	(5)
1. Padang Ratu	-	-	-	1
2. Cipadang	-	-	-	8
3. Pampangan	-	-	-	-
4. Waylayap	-	-	-	1
5. Sukadadi	-	-	-	1
6. Bogorejo	-	-	-	2
7. Sukaraja	1	-	1	2
8. Gedung Tataan	-	-	-	2
9. Kutoarjo	-	1	-	1
10. Karang Anyar	-	-	-	-
11. Bagelen	-	-	-	1
12. Kebagusan	-	-	-	1
13. Wiyono	-	-	-	1
14. Tamansari	-	-	1	-
15. Bernung	-	-	-	-
16. Sungai Langka	-	-	6	-
17. Negeri Sakti	-	-	-	1
18. Kurunganyawa	-	-	-	-
19. Sukabanjar	-	-	-	-
Jumlah	1	1	8	22

Sumber : Kantor Kecamatan Gedong Tataan

TABEL 6.6.  
BANYAKNYA RUMAHTANGGA PELANGGAN LISTRIK PLN DAN NON PLN  
DI KECAMATAN GEDONG TATAAN DIRINCI PER DESA  
TAHUN 2008

Desa / Kelurahan	P L N	Non PLN
(1)	(2)	(3)
1. Padang Ratu	350	85
2. Cipadang	1237	412
3. Pampangan	391	57
4. Waylayap	510	387
5. Sukadadi	846	211
6. Bogorejo	752	251
7. Sukaraja	1754	-
8. Gedung Tataan	1108	58
9. Kutoarjo	320	305
10. Karang Anyar	560	186
11. Bagelen	1673	86
12. Kebagusan	1047	500
13. Wiyono	1104	276
14. Tamansari	912	228
15. Bernung	791	140
16. Sungai Langka	630	70
17. Negeri Sakti	700	72
18. Kurungannyawa	725	181
19. Sukabanjar	495	100
Jumlah	15,905	3,605

Sumber : Kantor Kecamatan Gedong Tataan

## VII. PERHUBUNGAN DAN TELEKOMUNIKASI





TABEL 7.1.  
PANJANG JALAN DESA (KM)  
DI KECAMATAN GEDONG TATAAN DIRINCI PER DESA  
TAHUN 2008

Desa / Kelurahan	Klasifikasi Jalan		
	Aspal	Batu	Tanah
(1)	(2)	(3)	(4)
1. Padang Ratu	2.0	1.0	3.0
2. Cipadang	11.0	8.0	12.0
3. Pampangan	1.5	8.5	2.0
4. Waylayap	3.0	2.5	2.5
5. Sukadadi	3.0	5.5	8.0
6. Bogorejo	5.0	2.0	8.0
7. Sukaraja	2.5	3.0	5.0
8. Gedung Tataan	7.0	5.0	2.0
9. Kutoarjo	-	2.4	3.0
10. Karang Anyar	1.8	3.0	4.0
11. Bagelen	12.5	2.0	3.0
12. Kebagusan	7.0	3.0	-
13. Wiyono	8.0	5.0	2.5
14. Tamansari	0.8	-	8.0
15. Bernung	2.0	6.0	2.0
16. Sungai Langka	8.0	0.7	6.0
17. Negeri Sakti	3.0	9.5	5.0
18. Kurungannyawa	2.2	1.9	2.0
19. Sukabanjar	4.0	-	2.0
Jumlah	84.3	69.0	80.0

Sumber : Kantor Kecamatan Gedong Tataan

TABEL 7.3.  
 BANYAKNYA PELANGGAN TELEPON, PESAWAT TV, DAN WARTEL  
 DI KECAMATAN GEDONG TATAAN DIRINCI PER DESA  
 TAHUN 2008

Desa / Kelurahan	Pelanggan Telepon	Pesawat Televisi	Wartel/Kiospon
(1)	(2)	(3)	(4)
1. Padang Ratu	4	250	-
2. Cipadang	-	1,353	-
3. Pampangan	-	380	-
4. Waylayap	-	632	-
5. Sukadadi	7	989	-
6. Bogorejo	12	1,711	-
7. Sukaraja	1,000	1,087	-
8. Gedung Tataan	100	1,168	-
9. Kutoarjo	320	700	-
10. Karang Anyar	-	550	-
11. Bagelen	170	1,591	-
12. Kebagusan	-	850	-
13. Wiyono	150	1,035	-
14. Tamansari	24	815	-
15. Bernung	-	550	-
16. Sungai Langka	30	875	-
17. Negeri Sakti	53	785	-
18. Kurunganyawa	272	795	-
19. Sukabanjar	-	450	-
<b>Jumlah</b>	<b>2,142</b>	<b>16,566</b>	

Sumber : Kantor Kecamatan Gedong Tataan

## VIII. KEUANGAN DAN HARGA-HARGA

---



TABEL 8.1.  
 TARGET DAN REALISASI PAJAK BUMI DAN BANGUNAN  
 DI KECAMATAN GEDONG TATAAN DIRINCI PER DESA  
 TAHUN 2002

Desa / Kelurahan	Jumlah Wajib Pajak	Target	Realisasi	Persentase
(1)	(2)	(3)	(4)	(5)
1. Padang Ratu	303	1,683,000	1,703,360	101.21
2. Cipadang	2,004	5,738,263	5,738,263	100.00
3. Pampang	546	5,219,308	4,284,263	82.08
4. Waylayap	924	10,589,172	6,387,347	60.32
5. Sukadadi	882	4,939,672	4,947,172	100.15
6. Bogorejo	1,207	6,647,105	3,500,000	52.65
7. Sukaraja	1,668	20,600,876	14,966,135	72.65
8. Gedung Tataan	1,134	23,960,952	14,505,359	60.54
9. Kutoarjo	1,015	10,444,000	9,777,971	93.62
10. Karang Anyar	841	7,884,664	4,378,285	55.53
11. Bagelen	2,004	15,633,097	11,740,000	75.10
12. Kebagusan	2,286	22,965,166	18,773,154	81.75
13. Wiyono	2,038	17,220,197	12,550,037	72.88
14. Tamansari	2,247	8,269,984	8,269,948	100.00
15. Bemung	1,422	17,686,854	12,367,972	69.93
16. Sungai Langka	1,655	10,589,172	9,650,000	91.13
17. Negeri Sakti	1,037	16,874,181	16,874,181	100.00
18. Kurungannyawa	1,153	12,133,474	6,147,582	50.67
19. Sukabanjar	818	6,461,234	5,512,538	85.32
Jumlah	25,184	225,540,371	172,073,567	76.29

Sumber : Kantor Kecamatan Gedong Tataan

TABEL 8.2.  
RATA-RATA HARGA BEBERAPA KOMODITI PERTANIAN  
DI KECAMATAN GEDONG TATAAN DIRINCI PER DESA  
TAHUN 2008

Desa / Kelurahan	Padi	Jagung	Ubi Kayu
(1)	(2)	(3)	(4)
1. Padang Ratu	2,400	1,500	700
2. Cipadang	2,400	1,750	-
3. Pampangan	2,300	-	-
4. Waylayap	2,500	1,400	900
5. Sukadadi	2,450	1,600	-
6. Bogorejo	2,300	1,800	1,000
7. Sukaraja	2,300	1,300	900
8. Gedung Tataan	2,500	-	900
9. Kutoarjo	2,500	1,650	-
10. Karang Anyar	2,400	-	1,000
11. Bagelen	2,600	-	-
12. Kebagusan	2,500	-	-
13. Wiyono	2,300	-	-
14. Tamansari	2,300	1,500	-
15. Bernung	2,200	1,650	1,100
16. Sungai Langka	-	-	900
17. Negeri Sakti	2,400	1,200	900
18. Kurungannyawa	2,300	-	1,000
19. Sukabanjar	2,300	1,600	900
Rata-rata	2,261	892	537

Sumber : Kantor Kecamatan Gedong Tataan

TABEL 8.3.  
 RATA-RATA HARGA KEBUTUHAN POKOK  
 DI KECAMATAN GEDONG TATAAN MENURUT JENISNYA  
 TAHUN 2008

Jenis Barang	Satuan	Rata-rata Harga
(1)	(2)	(3)
1 Beras	Kg	4,800
2 Ikan Asin	Kg	15,000
3 Garam	Kg	2,000
4 Gula Pasir	Kg	8,000
5 Minyak Gorang	Kg	9,000
6 Minyak Tanah	Liter	5,000
7 Sabun Cuci	Batang	700
8 Tepung Terigu	Kg	8,000
9 Kain Tetoron	Meter	13,000

Sumber : Kantor Kecamatan Gedong Tataan

<http://pesawarankab.bps.go.id>



**BADAN PUSAT STATISTIK  
KABUPATEN PESAWARAN**

Jl. Ahmad Yani No.119 Kutoarjo Telp/Fax:(0721) 94711

Gedung Tetean - Pesawaran 35371, E-mail: [bps1808@bps.go.id](mailto:bps1808@bps.go.id)