

Kecamatan Tanjung Palas Utara Dalam Angka

Tanjung Palas Utara District In Figures

2024 • ————— ▶▶▶



Kecamatan Tanjung Palas Utara Dalam Angka

Tanjung Palas Utara District In Figures

2024



<https://bulungankab.bps.go.id>



BADAN PUSAT STATISTIK
KABUPATEN BULUNGAN
BPS-STATISTICS OF
BULUNGAN REGENCY

KECAMATAN TANJUNG PALAS UTARA DALAM ANGKA
Tanjung Palas Utara District in Figures
2024

Volume xx, 2024

Katalog /*Catalogue*: 1102001.6502080

ISSN: -

Nomor Publikasi/*Publication Number*: ...

Ukuran Buku/*Book Size*: 14,8 cm x 21 cm

Jumlah Halaman/*Number of Pages*: ...+... hal/*pages*

Penyusun Naskah/*Manuscript Drafter*:

BPS Kabupaten Bulungan

BPS-Statistics of Bulungan Regency

Penyunting/*Editor*:

BPS Kabupaten Bulungan

BPS-Statistics of Bulungan Regency

Pembuat Kover/*Cover Designer*:

BPS Kabupaten Bulungan

BPS-Statistics of Bulungan Regency

Penerbit/*Publisher*

©BPS Kabupaten Bulungan/*BPS-Statistics of Bulungan Regency*

Sumber Ilustrasi/*Illustration Source*: Freepik, Flaticon

Dilarang mereproduksi dan/atau menggandakan sebagian atau seluruh isi buku ini untuk tujuan komersial tanpa izin tertulis dari Badan Pusat Statistik Kabupaten Bulungan.
It is prohibited to reproduce and/or duplicate part or all of this book for commercial purpose without permission from BPS-Statistics of Bulungan Regency.

TIM PENYUSUN/COMPILERS
KECAMATAN TANJUNG PALAS UTARA DALAM ANGKA
Tanjung Palas Utara District in Figures
2024

Pengarah/Director

Yuda Agus Irianto

Penanggung Jawab/Persons in Charge

Yuda Agus Irianto

Penyunting/Editors

Fachri Izzudin Lauardi • Afnita Rahma Auliya Putri • Rosetina Fini Alsera

Pengolah Data dan Penulis Naskah/Data Processor and Writers

Fachri Izzudin Lauardi • Afnita Rahma Auliya Putri • Rosetina Fini Alsera

Penata Letak/Layout Designers

Fachri Izzudin Lauardi

Penerjemah/Translators

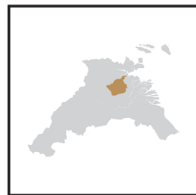
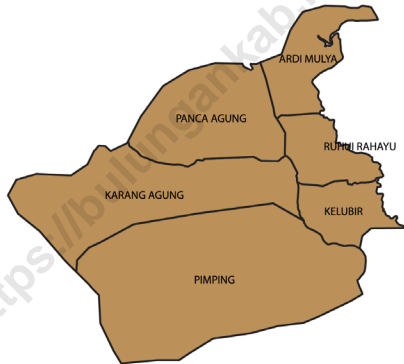
Fachri Izzudin Lauardi • Afnita Rahma Auliya Putri • Rosetina Fini Alsera

KONTRIBUTOR DATA/DATA CONTRIBUTORS

1. Kementerian Agama/*Ministry of Religious Affair*
2. Kementerian Pendidikan dan Kebudayaan/*Ministry of Education and Culture*
3. Badan Meteorologi Klimatologi dan Geofisika/*Meteorological, Climatology, and Geophysical Agency*
4. Badan Pusat Statistik/*BPS-Statistics Indonesia*
5. Dinas Kependudukan dan Pencatatan Sipil Kabupaten Bulungan/*Population and Civil Registration Department of Bulungan Regency*
6. Dinas Pertanian Kabupaten Bulungan/*Agriculture Department of Kabupaten Bulungan Regency*
7. Kantor Kecamatan Tanjung Palas Utara/*Tanjung Palas Utara District Office*

PETA WILAYAH KECAMATAN TANJUNG PALAS UTARA
MAP OF TANJUNG PALAS UTARA DISTRICT

TANJUNG PALAS UTARA



KEPALA BPS KABUPATEN BULUNGAN
HEAD OF BPS-STATISTICS OF BULUNGAN REGENCY



YUDA AGUS IRIANTO


KATA PENGANTAR

Kecamatan Tanjung Palas Utara Dalam Angka 2024 merupakan publikasi tahunan yang diterbitkan oleh BPS Kabupaten Bulungan. Publikasi ini memuat data/informasi statistik tentang hasil-hasil pembangunan di Wilayah Kecamatan Tanjung Palas Utara selama 2023, yang banyak diperlukan dalam evaluasi pembangunan. Data yang disajikan dalam publikasi ini terdiri dari data primer hasil Sensus/Survei yang dilakukan oleh BPS Kabupaten Bulungan dan data sekunder yang bersumber dari berbagai instansi/dinas/lembaga pemerintah. Publikasi ini terdiri dari 7 bab, mulai dari bab geografi hingga ekonomi.

Disadari bahwa publikasi ini belum sepenuhnya memenuhi harapan pihak pemakai data khususnya para perencana, namun diharapkan dapat membantu melengkapi penyusunan rencana pembangunan di Kecamatan Tanjung Palas Utara. Publikasi ini dapat terwujud berkat kerjasama dan bantuan dari berbagai pihak baik instansi pemerintah maupun swasta.

Kepada semua pihak yang telah membantu kegiatan penyusunan dan penerbitan publikasi ini, kami mengucapkan terima kasih yang sebanyak-banyaknya. Akhirnya saran dan kritik yang membangun untuk perbaikan dan penyempurnaan publikasi ini di masa mendatang sangat kami harapkan. Semoga publikasi ini bermanfaat.

Tanjung Selor, September 2024
Kepala BPS Kabupaten Bulungan



Yuda Agus Irianto


PREFACE

Tanjung Palas Utara District in Figures 2024 is an annual publication published by BPS-Statistics of Bulungan Regency. This publication contains statistical data/information on development outcomes in the Tanjung Palas Utara during 2023, which are much needed in development evaluation. The data presented in this publication consists of primary data from the Census/Survey conducted by BPS-Statistics of Bulungan Regency and secondary data sourced from various government agencies/services/institutions. This publication consists of 7 chapters, ranging from geography to economy.

It is realized that this publication has not fully met the expectations of data users, especially planners, but is expected to help complete the development plan in Tanjung Palas Utara District. This publication was made possible thanks to the cooperation and assistance of various parties, both government and private agencies.

To all those who have assisted in the preparation and publication of this paper, we express our deepest gratitude. Finally, suggestions and constructive criticism for the improvement and improvement of future publications are very much appreciated. I hope this publication is useful.

Tanjung Selor, September 2024
Head of BPS-Statistics Bulungan Regency



Yuda Agus Trianto

DAFTAR ISI/CONTENTS

KECAMATAN TANJUNG PALAS UTARA DALAM ANGKA *Tanjung Palas Utara District in Figures* 2024

	Halaman <i>Page</i>
Kata Pengantar/ <i>Preface</i>	xii
Daftar Isi/ <i>Contents</i>	xiii
Daftar Tabel/ <i>List of Tables</i>	xv
Daftar Gambar/ <i>List of Figures</i>	xxi
Penjelasan Umum/ <i>Explanatory Notes</i>	xxiii
Daftar Singkatan/ <i>List of Abbreviation</i>	xxv
1. Geografi dan Iklim/ <i>Geography and Climate</i>	1
2. Pemerintahan/ <i>Government</i>	11
3. Penduduk/ <i>Population</i>	21
4. Sosial dan Kesejahteraan Rakyat/ <i>Social and Welfare</i>	31
5. Pertanian/ <i>Agriculture</i>	59
6. Pariwisata, Transportasi, dan Komunikasi/ <i>Tourism, Transportation, and Communication</i>	73
7. Perbankan, Koperasi, dan Perdagangan/ <i>Banking, Cooperative, and Trade</i>	87
Daftar Pustaka/ <i>Bibliography</i>	99

DAFTAR TABEL/LIST OF TABLES

Tabel Table		Halaman Page
1.	GEOGRAFI DAN IKLIM/GEOGRAPHY AND CLIMATE	
1.1	KEADAAN GEOGRAFI GEOGRAPHY CONDITION	
1.1.1	Luas Daerah Menurut Desa/Kelurahan di Kecamatan YYYYY, 2023 <i>Total Area by Villages/Kelurahan in YYYYY District, 2023</i>	8
1.1.2	Jarak ke Ibukota Kecamatan dan Ibukota Kabupaten/Kota Menurut Desa/Kelurahan di Kecamatan YYYYY (km), 2023 <i>Distance to the District Capital and Regency/Municipal Capital by Villages/Kelurahan in YYYYY District (km), 2023</i>	9
2.	PEMERINTAHAN/GOVERNMENT	
2.1	WILAYAH ADMINISTRATIF ADMINISTRATIVE AREA	
2.1.1	Jumlah Rukun Warga (RW) dan Rukun Tetangga (RT) Menurut Desa/Kelurahan di Kecamatan YYYYY, 2023 <i>Number of Rukun Warga and Rukun Tetangga by Villages/ Kelurahan in YYYYY District, 2023</i>	17
2.2	SUMBER DAYA MANUSIA HUMAN RESOURCES	
2.2.1	Jumlah Pegawai Negeri Sipil Menurut Pemerintah Daerah dan Jenis Kelamin di Kecamatan YYYYY, 2023 <i>Number of Civil Servants by Local Government and Sex in YYYYY District, 2023</i>	18
2.2.2	Jumlah Pegawai Negeri Sipil Pemerintah Daerah Kecamatan YYYYY Menurut Tingkat Pendidikan dan Jenis Kelamin, 2023 <i>Number of Civil Servants of YYYYY District Government by Educational Level and Sex, 2023</i>	19

3. PENDUDUK/POPULATION

3.1	Penduduk, Distribusi Persentase Penduduk, Kepadatan Penduduk, Rasio Jenis Kelamin Penduduk Menurut Desa/Kelurahan di Kecamatan YYYYY, 2023 <i>Population, Percentage Distribution of Population, Population Density, and Population Sex Ratio by Villages/Kelurahan in YYYYY District, 2023</i>	27
3.2	Jumlah Penduduk Menurut Kelompok Umur dan Jenis Kelamin di Kecamatan YYYYY, 2023 <i>Population by Age Groups and Sex in YYYYY District, 2023</i>	29

4. SOSIAL DAN KESEJAHTERAAN RAKYAT/SOCIAL AND WELFARE

4.1 PENDIDIKAN EDUCATION

4.1.1	Banyaknya Desa ¹ /Kelurahan yang Memiliki Fasilitas Sekolah Menurut Tingkat Pendidikan di Kecamatan YYYYY, 2021–2023 <i>Number of Villages¹/Kelurahan Having Educational Facilities by Educational Level in YYYYY District, 2021–2023</i>	37
4.1.2	Jumlah Sekolah Menurut Tingkat Pendidikan di Kecamatan YYYYY, 2022/2023 dan 2023/2024 <i>Number of Schools by Educational Level in YYYYY District, 2022/2023 and 2023/2024</i>	38
4.1.3	Jumlah Guru Menurut Tingkat Pendidikan di Kecamatan YYYYY, 2022/2023 dan 2023/2024 <i>Number of Teachers by Educational Level in YYYYY District, 2022/2023 and 2023/2024</i>	39
4.1.4	Jumlah Murid Menurut Tingkat Pendidikan di Kecamatan YYYYY, 2022/2023 dan 2023/2024 <i>Number of Pupils by Educational Level in YYYYY District, 2022/2023 and 2023/2024</i>	40

4.2 KESEHATAN HEALTH

4.2.1	Banyaknya Desa ¹ /Kelurahan yang Memiliki Sarana Kesehatan Menurut Jenis Sarana Kesehatan di Kecamatan YYYYY, 2021–2023	
-------	--	--

Tabel Table	Halaman Page
	41
4.2.2	42
4.3	
	43
4.3.2	44
4.3.3	45
4.3.4	46
4.3.5	47
4.4	
4.4.1	48

Tabel Table	Halaman Page
4.4.2	49
Banyaknya Kejadian Bencana Alam Menurut Desa/Kelurahan dan Jenis Bencana Alam di Kecamatan YYYYY, 2023 <i>Number of Natural Disaster Events by Villages/Kelurahan and Type of Natural Disaster in YYYYY District, 2023</i>	
4.4.3	52
Banyaknya Korban Jiwa Akibat Bencana Alam Menurut Desa/Kelurahan dan Jenis Bencana Alam di Kecamatan YYYYY, 2023 <i>Number of Fatalities Due to Natural Disasters by Villages/Kelurahan and Type of Natural Disaster in YYYYY District, 2023</i>	
4.4.4	55
Keberadaan Fasilitas/Upaya Antisipasi/Mitigasi Bencana Alam Menurut Desa/Kelurahan di Kecamatan YYYYY, 2023 <i>Existence of Facilities/Efforts for Anticipation/Mitigation of Natural Disasters by Villages/Kelurahan by Villages/Kelurahan in YYYYY District, 2023</i>	
4.4.5	57
Banyaknya Desa/Kelurahan yang Memiliki Kelompok Kegiatan Olahraga Menurut Jenis Olahraga dan Ketersediaan Fasilitas/Lapangan Olahraga di Kecamatan YYYYY, 2023 <i>Number of Villages/Kelurahan Having Sport Activities Groups by Type of Sport and Availability of Sport Facilities/Fields in YYYYY District, 2023</i>	
5.	PERTANIAN/AGRICULTURE
5.1	65
Luas Panen Tanaman Sayuran dan Buah-buahan Semusim Menurut Jenis Tanaman di Kecamatan YYYYY (ha), 2020–2023 <i>Harvested Area of Seasonal Vegetables and Fruits by Kind of Plant in YYYYY District (ha), 2020–2023</i>	
5.2	66
Produksi Tanaman Sayuran dan Buah-buahan Semusim Menurut Jenis Tanaman di Kecamatan YYYYY (kuintal), 2020–2023 <i>Production of Seasonal Vegetables and Fruits by Kind of Plant in YYYYY District (quintal), 2020–2023</i>	
5.3	67
Luas Panen Tanaman Biofarmaka Menurut Jenis Tanaman di Kecamatan YYYYY (m ²), 2020–2023 <i>Harvested Area of Medicinal Plants by Kind of Plant in YYYYY District (m²), 2020–2023</i>	

Tabel Table		Halaman Page
5.4	Produksi Tanaman Biofarmaka Menurut Jenis Tanaman di Kecamatan YYYYYY (kg), 2020–2023 <i>Production of Medicinal Plants by Kind of Plant in YYYYYY District (kg), 2020–2023</i>	68
5.5	Luas Panen Tanaman Hias Menurut Jenis Tanaman di Kecamatan YYYYYY (m ²), 2020–2023 <i>Harvested Area of Ornamental Plants by Kind of Plant in YYYYYY District (m²), 2020–2023</i>	69
5.6	Produksi Tanaman Hias Menurut Jenis Tanaman di Kecamatan YYYYYY (tangkai), 2020–2023 <i>Production of Ornamental Plants by Kind of Plant in YYYYYY District (stalks), 2020–2023</i>	70
5.7	Produksi Buah-Buahan dan Sayuran Tahunan Menurut Jenis Tanaman di Kecamatan YYYYYY (kuintal), 2020–2023 <i>Production of Annual Fruits and Vegetables by Kind of Plant in YYYYYY District (quintal), 2020–2023</i>	71
6.	PARIWISATA, TRANSPORTASI, DAN KOMUNIKASI/TOURISM, TRANSPORTATION, AND COMMUNICATION	
6.1	PARIWISATA TOURISM	
6.1.1	Jumlah Sarana Akomodasi Menurut Desa/Kelurahan dan Jenis Akomodasi di Kecamatan YYYYYY, 2023 <i>Number of Accomodation Facilities by Villages/Kelurahan and Type of Accomodation in YYYYYY District, 2023</i>	80
6.2	TRANSPORTASI TRANSPORTATION	
6.2.1	Prasarana dan Sarana Transportasi Antardesa/Kelurahan Menurut Desa/Kelurahan di Kecamatan YYYYYY, 2023 <i>Inter-Villages/Kelurahan Transportation Infrastructure and Facilities by Villages/Kelurahan in YYYYYY District, 2023</i>	81

**6.3 KOMUNIKASI
COMMUNICATION**

6.2.2	Keberadaan Kantor Pos/Pos Pembantu/Rumah Pos, Pos Keliling, dan Perusahaan/Agen Jasa Ekspedisi Swasta Menurut Desa/Kelurahan di Kecamatan YYYYY, 2023 <i>Number of Post Office/Subsidiary of Post Office, Mobile Portal Service, Private Expedition Service Company by Villages/Kelurahan in YYYYY District, 2023</i>	83
6.3.1	Jumlah Menara Telepon seluler dan Operator Layanan Komunikasi Telepon Seluler Menurut Desa/Kelurahan di Kecamatan YYYYY, 2023 <i>Number of Base Transceiver Station (BTS) and Cellular Phone Communication Service Operators by Villages/Kelurahan in YYYYY District, 2023</i>	84
6.3.2	Kekuatan Sinyal Telepon Seluler dan Jenis Sinyal Internet Telepon Seluler Menurut Desa/Kelurahan di Kecamatan YYYYY, 2023 <i>The Strenght of Celular Phone Signal by Villages/Kelurahan in YYYYY District, 2023</i>	85

**7. PERBANKAN, KOPERASI, DAN PERDAGANGAN/BANKING,
COOPERATIVE, AND TRADE**

7.1	Banyaknya Sarana Lembaga Keuangan Bank Menurut Desa/ Kelurahan dan Jenis Bank di Kecamatan YYYYY, 2023 <i>Number of Bank by Villages/Kelurahan and Type of Bank in YYYYY District, 2023</i>	94
7.2	Banyaknya Koperasi Aktif Menurut Menurut Desa/ Kelurahan dan Jenis Koperasi di Kecamatan YYYYY, 2023 <i>Number of Cooperative by Villages/Kelurahan and Type of Cooperative in YYYYY District, 2023</i>	95
7.3	Banyaknya Sarana Perdagangan Menurut Desa/Kelurahan dan Jenis Sarana Perdagangan di Kecamatan YYYYY, 2023 <i>Number of Trade Facilities by Villages/Kelurahan and Type of Trade Facilities in YYYYY District, 2023</i>	97

DAFTAR GAMBAR/LIST OF FIGURES

Gambar Figure		Halaman Page
1.1	Luas Daerah menurut Desa/Kelurahan (%), 2023 <i>Total Area by Village/Kelurahan (%), 2023</i>	6
1.2	Jarak ke Ibukota Kecamatan Menurut Desa/ Kelurahan di Kecamatan YYYYY (km), 2023 <i>Distance to the District Capital by Village/Kelurahan in YYYYY District (km), 2023</i>	7
2.1	”	15
2.2	”	16
3.1	”	25
3.2	”	26
4.1	”	35
4.2	”	36
5.1	”	63
5.2	”	64
6.1	”	78

Gambar
Figure

Halaman
Page

6.2	***	79
7.1	***	92
7.2	***	93

<https://bulungankab.bps.go.id>

PENJELASAN UMUM/EXPLANATORY NOTES

Tanda-tanda, satuan-satuan, dan lain-lainnya yang digunakan dalam publikasi ini adalah sebagai berikut:

Symbols, measurement units, and acronyms which are used in this publication, are as follows:

1. TANDA-TANDA/SYMBOLS

Data tidak tersedia/ <i>Data not available</i>	: ...
Tidak ada atau nol / <i>Null or zero</i>	: -
Data dapat diabaikan/ <i>Data negligible</i>	: ~0
Tanda decimal/ <i>Decimal point</i>	: ,
Data tidak dapat ditampilkan/ <i>Not applicable</i>	: NA
Angka estimasi/ <i>Estimated figures</i>	: e
Angka diperbaiki/ <i>Revised figures</i>	: r
Angka sementara/ <i>Preliminary figures</i>	: *
Angka sangat sementara/ <i>Very preliminary figures</i>	: **
Angka sangat sangat sementara/ <i>Very very preliminary figures</i>	: ***

2. SATUAN/UNITS

barel/ <i>barrel</i>	: 158,99 liter/ <i>litres</i> = 1/6,2898 m ³
hektare (ha)/ <i>hectare (ha)</i>	: 10.000 m ²
kilometer (km)/ <i>kilometres (km)</i>	: 1.000 meter/ <i>meters (m)</i>
knot/ <i>knot</i>	: 1,8523 km/jam (<i>km/hour</i>)
kuintal/ <i>quintal</i>	: 100 kg
KWh	: 1.000 Watt <i>hour</i>
MWh	: 1.000 KWh
liter (untuk beras)/ <i>litre (for rice)</i>	: 0,80 kg
MMSCF	: 1/35,3 m ³
metrik ton (m.ton)/ <i>metric ton (m. ton)</i>	: 0,98421 long ton = 1.000 kg
ons/ <i>ounce</i>	: 28,31 gram/ <i>grams</i>
ton	: 1.000 kg

Satuan lain: buah, dus, butir, helai/lembar, kaleng, batang, pulsa, ton kilometer (ton-km), jam, menit, persen (%).

Other units: unit, pack, pieces, sheet, tin, pulse, ton-kilometres(ton-km), hour, minute, percent (%).

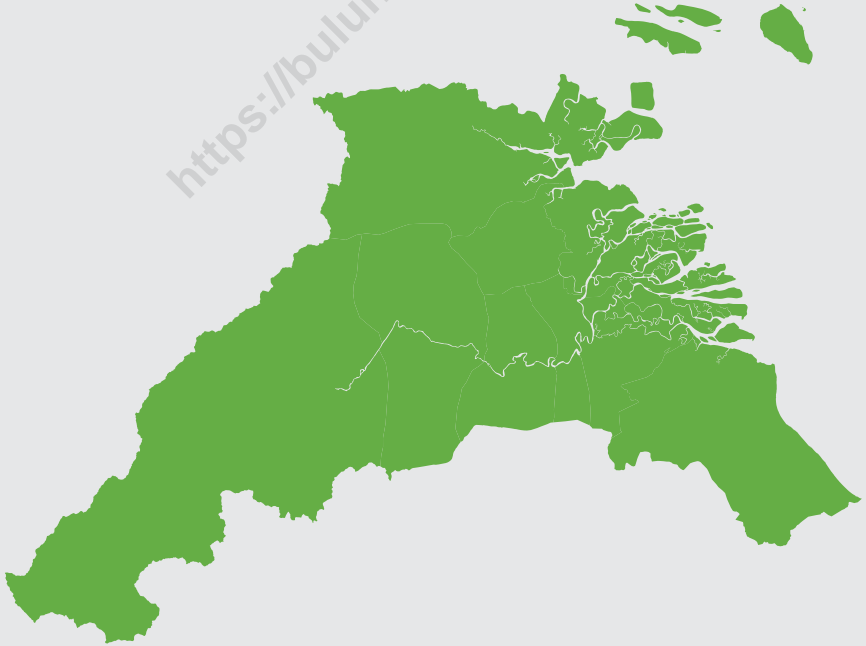
Perbedaan angka di belakang koma disebabkan oleh pembulatan angka.
The difference in decimal numbers is caused by rounding.

DAFTAR SINGKATAN/LIST OF ABBREVIATION

SI	: Stasiun Iklim/ <i>Climate Station</i>
SMPK	: Stasiun Meterologi Pertanian Khusus/ <i>Special Agricultural Meteorological Station</i>
t.t	: Tempat tidur/ <i>Bed</i>
BCG	: Bacillus Calmette Guerin
DPT	: Difteri, Pertusis, Tetanus/ <i>Diphtheria, Tetanus, and Pertussis</i>
TT	: Tetanus Toxoid
IOT	: Industri Obat Tradisional/ <i>Traditional Medicine Industry</i>
IKOT	: Industri Kecil Obat Tradisional/ <i>Traditional Medicine Small Industry</i>
Alkes	: Alat kesehatan/ <i>Health Kits</i>
PKRT	: Perbekalan Kesehatan Rumah tangga/ <i>Household Health Logistics</i>
Kompl	: Komplemen/ <i>Complement</i>
IRTP	: Industri Pangan Produksi Rumah Tangga/ <i>Foods Home Industry</i>
PBF	: Pedagang Besar Farmasi/ <i>Pharmacy Whole-seller</i>
GFK	: Gudang Farmasi Kab/Kota/Regency/ <i>Municipality Pharmacy Warehouse</i>
RB	: Rumah Bersalin/ <i>Delivery House</i>
Pustu	: Puskesmas pembantu/ <i>Auxiliary Public Health Center</i>
BP	: Balai Pengobatan/ <i>Polyclinic</i>
TPS	: Tempat Pembuangan Sampah Sementara / <i>landfill</i>
Jamkesmas	: Jaminan kesehatan masyarakat miskin/ <i>Poor public health insurance</i>
PJKMU	: Program Jaminan Kesehatan Masyarakat Umum/ <i>General Public Health Insurance Program</i>
SIUP	: Surat Ijin Usaha Perdagangan/ <i>Trading Permission Letter</i>
TDP	: Tanda Daftar Perusahaan/ <i>Company Registration Identity</i>
API	: Angka Pengenal Importir/ <i>Importer's Identity Number</i>

01

GEOGRAFI
GEOGRAPHY



<https://bulungankab.bps.go.id>

PENJELASAN TEKNIS

1. **Luas wilayah Desa/Kelurahan** mengacu kepada Peraturan Menteri Dalam Negeri Republik Indonesia No. 45 Tahun 2016 Tentang Pedoman Penetapan dan Penegasan Batas Desa.
2. **Batas** adalah tanda pemisah antara Desa yang bersebelahan baik berupa batas alam maupun batas buatan.
3. **Batas alam** adalah unsur-unsur alami seperti gunung, sungai pantai, danau dan sebagainya, yang dinyatakan atau ditetapkan sebagai pantai, danau dan sebagainya, yang dinyatakan atau ditetapkan sebagai batas Desa.
4. **Batas buatan** adalah unsur-unsur buatan manusia seperti pilar batas, jalan, rel kereta api, saluran irigasi dan sebagainya yang dinyatakan atau ditetapkan sebagai batas Desa.
5. **Batas Desa** adalah pembatas wilayah administrasi pemerintahan antar Desa yang merupakan rangkaian titik-titik koordinat yang berada pada permukaan bumi dapat berupa tanda-tanda alam seperti igir/punggung gunung/pegunungan (watershed), median sungai dan/atau unsur buatan dilapangan yang dituangkan dalam bentuk

TECHNICAL NOTES

1. **Total area of the Village/Kelurahan** refers to the Regulation of the Minister of Home Affairs of the Republic of Indonesia No. 45 of 2016 About Guidelines for Establishing Village Boundaries.
2. **Boundary** is a sign of separation between adjoining villages in the form of natural and artificial boundaries.
3. **Natural boundaries** are natural elements such as mountains, coastal rivers, lakes and so on, which are declared or designated as beaches, lakes and so on, which are declared or determined as village boundaries.
4. **Artificial boundaries** are man-made elements such as boundary pillars, roads, railways, irrigation canals and so on which are declared or set as village boundaries.
5. **Village boundaries** are the boundaries of the administrative area between villages which are a series of coordinate points located on the earth's surface which can be in the form of natural signs such as ridges/mountains/mountains (watershed), river medians and/or artificial elements in the field which are outlined in the form of map.

peta.

- | | |
|---|--|
| <p>6. Penetapan batas Desa adalah proses penetapan batas Desa secara kartometrik di atas suatu peta dasar yang disepakati.</p> | <p>6. Determination of village boundaries is the process of determining village boundaries in a cartometric manner on an agreed base map.</p> |
| <p>7. Metode kartometrik adalah penelusuran/penarikan garis batas pada peta kerja dan pengukuran/perhitungan posisi titik, garis, jarak dan luas cakupan wilayah dengan menggunakan peta dasar dan informasi geospasial lainnya sebagai pendukung.</p> | <p>7. The cartometric method is tracing/drawing boundary lines on work maps and measuring/calculation of the position of points, lines, distances and area coverage using a base map and other geospatial information as support.</p> |
| <p>8. Penegasan batas Desa adalah kegiatan penentuan titik- titik koordinat batas Desa yang dapat dilakukan dengan metode kartometrik dan/atau survey dilapangan, yang dituangkan dalam bentuk peta batas dengan daftar titik- titik koordinat batas Desa.</p> | <p>8. Affirmation of Village boundaries is an activity to determine the coordinates of the Village boundary points which can be carried out using a cartometric method and/or a field survey, which is outlined in the form of a boundary map with a list of coordinate points of the Village boundaries.</p> |
| <p>9. Jarak ke Ibukota Kecamatan adalah jarak antara pusat Desa/ Kelurahan ke pusat Ibukota Kecamatan.</p> | <p>9. Distance to the Capital of District is the distance between the Village/ Kelurahan to the capital center of District.</p> |

ULASAN

Berdasarkan posisi geografisnya, Kecamatan Tanjung Palas Utara memiliki batas-batas: Utara – Kecamatan Sekatak; Selatan – Kecamatan Tanjung Palas dan Tanjung Palas Barat; Barat – Kecamatan Peso Hilir; Timur – Kecamatan Tanjung Palas Tengah.

Wilayah administrasi Kecamatan Tanjung Palas Utara terdiri atas enam desa/kelurahan. Desa Pimping merupakan desa/kelurahan terbesar dengan luas 307,99 km² atau 38,2 persen dari total wilayah Kecamatan Tanjung Palas Utara.

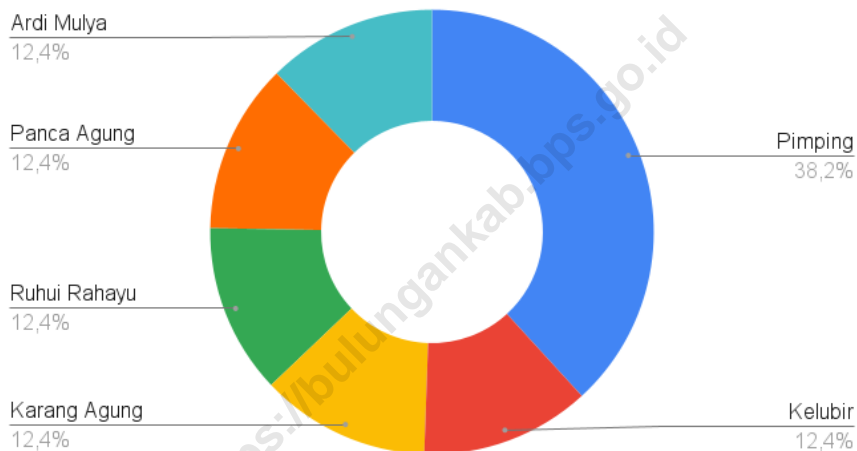
Di samping itu, terdapat Desa Karang Agung yang merupakan Ibukota Kecamatan Tanjung Palas Utara dengan jarak ke Ibukota Kabupaten sekitar 60 km.

DESCRIPTION

Based on its geographical position, the North Tanjung Palas Subdisrict has the following boundaries: North – Sekatak Subdisrict; South – Tanjung Palas and West Tanjung Palas sub-districts; West – Peso Hilir Subdisrict; East – Central Tanjung Palas Subdisrict.

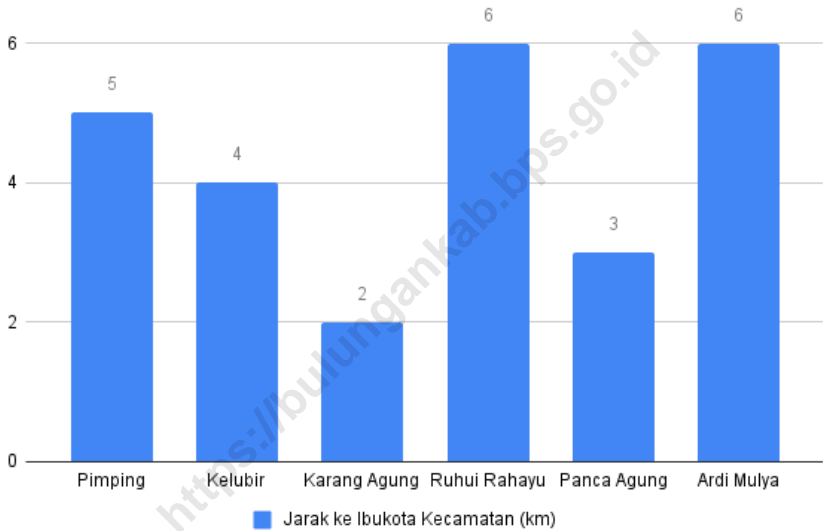
The administrative area of North Tanjung Palas Subdisrict consists of six villages/kelurahan. Pimping Village is the largest village/kelurahan with an area of 307.99 km² or 38.2 percent of the total area of North Tanjung Palas Subdisrict.

In addition, there is Karang Agung Village which is the capital of North Tanjung Palas Subdisrict with a distance to the Regency Capital of about 60 km.



Sumber/Source: BPS, Pendataan Potensi Desa (Podes) 2022/BPS-Statistics Indonesia, Village Potential Data Collecting 2021

Gambar 1.1 **Luas Daerah menurut Desa/Kelurahan (%), 2021**
Figures **Total Area by Village/Kelurahan (%), 2021**



Sumber/Source: BPS, Pendataan Potensi Desa (Podes) 2022/BPS-Statistics Indonesia, Village Potential Data Collecting 2021

Gambar
Figures

1.2

Jarak ke Ibukota Kecamatan Menurut Desa/Kelurahan di Kecamatan Tanjung Palas Utara (km), 2021
Distance to the District Capital by Village/Kelurahan in Tanjung Palas Utara District (km), 2021

Tabel 1.1
Table

**Luas Daerah Menurut Desa/Kelurahan di Kecamatan
Tanjung Palas Utara, 2021**
*Total Area by Villages/Kelurahan in Tanjung Palas Utara
District, 2021*

Desa/Kelurahan Village/Kelurahan	Luas Total Area (km²/sq.km)	Persentase terhadap Luas Kecamatan Percentage to District Area
(1)	(2)	(3)
Pimping	307,99	38,2
Kelubir	99,67	12,36
Karang Agung	99,67	12,36
Ruhui Rahayu	99,67	12,36
Panca Agung	99,67	12,36
Ardi Mulya	99,67	12,36
Tanjung Palas Utara	806,34	100

Catatan/Note: BPS tidak melaksanakan kegiatan Pendataan Potensi Desa (Podes) pada periode tahun 2022 dan 2023

Sumber/Source: BPS, Pendataan Potensi Desa (Podes) 2022/BPS-Statistics Indonesia, Village Potential Data Collecting 2021

Tabel 1.2
Table

Jarak ke Ibukota Kecamatan dan Ibukota Kabupaten/Kota Menurut Desa/Kelurahan di Kecamatan Tanjung Palas Utara (km), 2021
Distance to the District Capital and Regency/Municipal Capital by Villages/Kelurahan in Tanjung Palas Utara District (km), 2021

Desa/Kelurahan <i>Village/Kelurahan</i>	Jarak ke Ibukota Kecamatan <i>Distance to District Capital</i>	Jarak ke Ibukota Kabupaten/ Kota <i>Distance to Regency/Municipal Capital</i>
(1)	(2)	(3)
Pimping	5	54
Kelubir	4	75
Karang Agung	2	60
Ruhui Rahayu	6	65
Panca Agung	3	62
Ardi Mulya	6	65

Catatan/Note: BPS tidak melaksanakan kegiatan Pendataan Potensi Desa (Podes) pada periode tahun 2022 dan 2023
Sumber/Source: BPS, Pendataan Potensi Desa (Podes) 2022/BPS-Statistics Indonesia, Village Potential Data Collecting 2021

<https://bulungankab.bps.go.id>

02

**PEMERINTAHAN
GOVERNMENT**



PENJELASAN TEKNIS

TECHNICAL NOTES

1. **Menurut Undang-Undang Nomor 6 Tahun 2014 tentang Desa**, pemerintah desa adalah kepala desa atau yang disebut dengan nama lain dibantu perangkat desa sebagai unsur penyelenggara pemerintahan desa. Perangkat desa terdiri atas sekretaris desa (yang memimpin sekretariat desa) dan perangkat desa lainnya (terdiri atas sekretariat desa, pelaksana kewilayahan, dan pelaksana teknis).
 2. **Sekretariat desa** dipimpin oleh sekretaris desa dibantu oleh unsur staf sekretariat yang bertugas membantu kepala desa dalam bidang administrasi pemerintahan. Sekretariat desa paling banyak terdiri atas 3 (tiga) urusan yaitu urusan tata usaha dan umum, urusan keuangan, dan urusan perencanaan, dan paling sedikit 2 (dua) urusan yaitu urusan umum dan perencanaan, dan urusan keuangan.
 3. **Pelaksana teknis** merupakan unsur pembantu kepala desa sebagai pelaksana tugas operasional. Pelaksana teknis paling banyak terdiri atas 3 (tiga) seksi yaitu seksi pemerintahan, seksi kesejahteraan dan seksi pelayanan, paling sedikit 2 (dua) seksi yaitu seksi pemerintahan,
1. **According to Law Number 6 of 2014 concerning Villages**, the village government is the village head or what is called by another name assisted by village officials as an element of village administration. The village apparatus consists of the village secretary (who leads the village secretariat) and other village apparatus (consisting of the village secretariat, regional executives, and technical implementers).
 2. **The village secretariat** is led by the village secretary assisted by elements of the secretariat staff who are tasked with assisting the village head in the field of government administration. The village secretariat consists of at most 3 (three) affairs, namely administrative and general affairs, financial affairs, and planning matters, and at least 2 (two) affairs, namely general affairs and planning, and financial affairs.
 3. **The technical implementer** is the assistant element of the village head as the executor of operational tasks. Technical implementers consist of at most 3 (three) sections, namely the government section, the welfare section and the service section, at least 2 (two) sections, namely the government section,

serta seksi kesejahteraan dan pelayanan.

and the welfare and service section.

4. Pelaksana Kewilayahan merupakan unsur pembantu Kepala Desa sebagai satuan tugas kewilayahan. Jumlah unsur Pelaksana Kewilayahan (Kadus, Ketua RT, dll) ditentukan secara proporsional antara pelaksana kewilayahan yang dibutuhkan dengan kemampuan keuangan desa serta memperhatikan luas wilayah kerja, karakteristik, geografis, jumlah kepadatan penduduk, serta sarana prasarana penunjang tugas.

4. The Regional Executive is an assistant element of the Village Head as a regional task force. The number of elements of the Regional Executive (Kadus, Head of RT, etc.) is determined proportionally between the required regional implementers and the village's financial capacity and takes into account the size of the work area, characteristics, geography, population density, as well as supporting infrastructure for the task.

<https://bulungkalabencana.com>

ULASAN

Jumlah SLS terbanyak di bawah desa/kelurahan di Kecamatan Tanjung Palas Utara terdapat di Desa Karang Agung dengan jumlah 20 SLS.

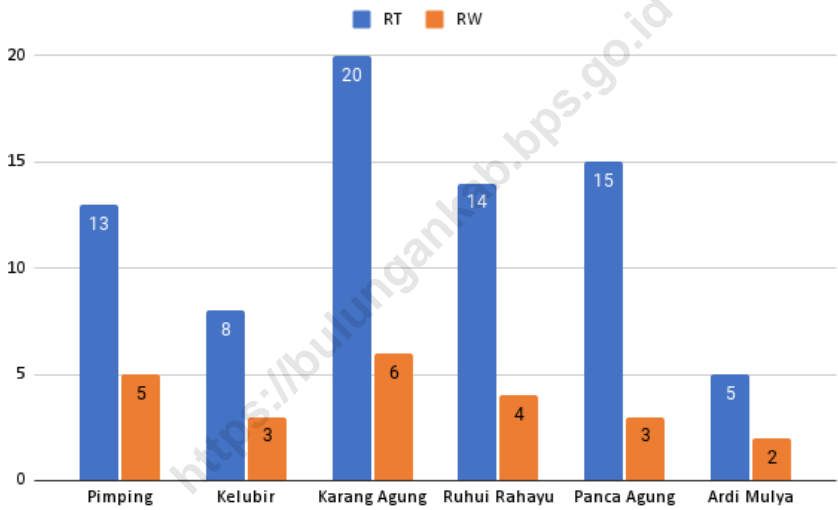
Setiap desa/kelurahan di Kecamatan Tanjung Palas Utara memiliki Aparatur Pemerintah Desa/Kelurahan sebagai unsur penyelenggara pemerintahan desa/kelurahan. Jumlah Pegawai Negeri Sipil di Kecamatan Tanjung Palas Utara adalah 14 orang, yang ada di kantor Kecamatan Tanjung Palas Utara.

DESCRIPTION

The largest number of SLS under villages/sub-districts in Tanjung Palas Utara District is in Karang Agung Village with a total of 20 SLS.

Each village/sub-district in Tanjung Palas Utara District has Village/Sub-district Government Apparatus as an element of village/sub-district government administration. The number of Civil Servants in Tanjung Palas Utara District is 14 people, who are in the Tanjung Palas Utara District office.

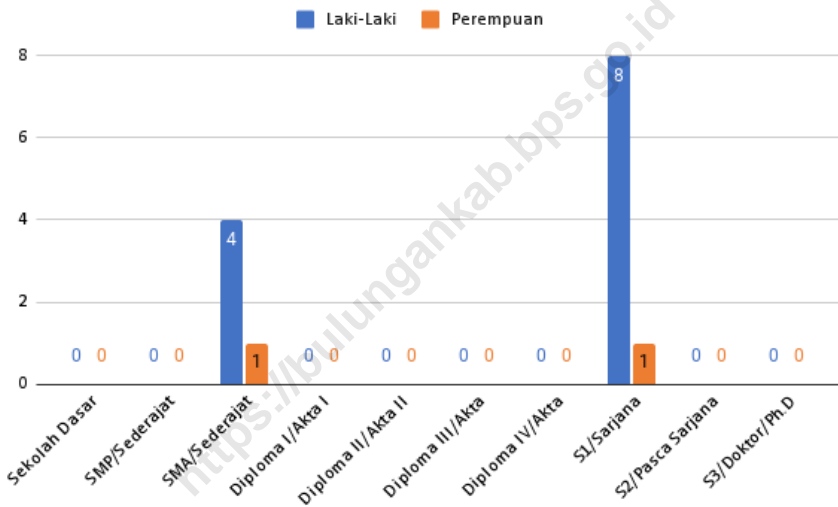
<https://bulungankab.go.id>



Sumber/Source : Updating Enumeration Area SLS 2024

Gambar 2.1
Figures

Jumlah Rukun Warga (RW) dan Rukun Tetangga (RT) Menurut Desa/Kelurahan di Kecamatan Tanjung Palas Utara, 2023
Number of Rukun Warga and Rukun Tetangga by Villages¹/Kelurahan in Tanjung Palas Utara District, 2023



Sumber/Source: Badan Kepegawaian dan Pembangunan Sumber Daya Manusia Kabupaten Bulungan/ Bulungan Regency Human Resources Development and Personnel Agency

Gambar 2.2
Figures

Jumlah Pegawai Negeri Sipil Pemerintah Daerah Kecamatan Tanjung Palas Utara Menurut Tingkat Pendidikan dan Jenis Kelamin, 2023
Number of Civil Servants of Tanjung Palas Utara District Government by Educational Level and Sex, 2023

2.1 WILAYAH ADMINISTRATIF ADMINISTRATIVE AREA

Tabel 2.1.1 Jumlah Rukun Warga (RW) dan Rukun Tetangga (RT) Menurut Desa/Kelurahan di Kecamatan Tanjung Palas Utara, 2023
Number of Rukun Warga and Rukun Tetangga by Villages'/Kelurahan in Tanjung Palas Utara District, 2023

Desa/Kelurahan Village/Kelurahan	Rukun Warga (RW)	Rukun Tetangga (RT)
(1)	(2)	(3)
Pimping	13	5
Kelubir	8	3
Karang Agung	20	6
Ruhui Rahayu	14	4
Panca Agung	15	3
Ardi Mulya	5	2
Tanjung Palas Utara	75	23

Sumber/Source: Updating Enumeration Area SLS 2024

2.2 SUMBER DAYA MANUSIA HUMAN RESOURCES

Tabel 2.2.1 Jumlah Pegawai Negeri Sipil Menurut Pemerintah Daerah dan Jenis Kelamin di Kecamatan Tanjung Palas Utara, 2023
Table *Number of Civil Servants by Local Government and Sex in Tanjung Palas Utara District, 2023*

Pemerintah Daerah <i>Local Government</i>	Laki-Laki <i>Male</i>	Perempuan <i>Female</i>	Jumlah <i>Total</i>
(1)	(2)	(3)	(4)
Pemerintah Daerah Kecamatan Tanjung Palas Utara <i>Tanjung Palas Utara District Government</i>	12	2	14
Pemerintah Daerah Desa Pimping <i>Pimping Kelurahan Government</i>	0	0	0
Pemerintah Daerah Desa Kelubir <i>Kelubir Kelurahan Government</i>	0	0	0
Pemerintah Daerah Desa Karang Agung <i>Karang Agung Village Government</i>	0	0	0
Pemerintah Daerah Desa Ruhui Rahayu <i>Ruhui Rahayu Village Government</i>	0	0	0
Pemerintah Daerah Desa Panca Agung <i>Panca Agung Village Government</i>	0	0	0
Pemerintah Daerah Desa Ardi Mulya <i>Ardi Mulya Village Government</i>	0	0	0

Sumber/Source: Badan Kepegawaian dan Pembangunan Sumber Daya Manusia Kabupaten Bulungan/ Bulungan Regency Human Resources Development and Personnel Agency

Tabel 2.2.2
Table

**Jumlah Pegawai Negeri Sipil Pemerintah Daerah
Kecamatan Tanjung Palas Utara Menurut Tingkat
Pendidikan dan Jenis Kelamin, 2023**
**Number of Civil Servants of Tanjung Palas Utara District
Government by Educational Level and Sex, 2023**

Tingkat Pendidikan <i>Educational Level</i>	Laki-Laki <i>Male</i>	Perempuan <i>Female</i>	Jumlah <i>Total</i>
(1)	(2)	(3)	(4)
Sekolah Dasar (SD) <i>Primary School</i>	0	0	0
SMP/Sederajat <i>Junior High School</i>	0	0	0
SMA/Sederajat <i>Senior High School</i>	4	1	5
Diploma I/Akta I <i>Diploma I/Akta I</i>	0	0	0
Diploma II/Akta II <i>Diploma II/Akta II</i>	0	0	0
Diploma III/Akta III <i>Diploma III/Akta III</i>	0	0	0
Diploma IV/Akta IV <i>Diploma IV/Akta IV</i>	0	0	0
S1/Sarjana <i>Under Graduate/Bachelor</i>	8	1	9
S2/Pasca Sarjana <i>Graduate</i>	0	0	0
S3/Doktor/Ph.D <i>Post Graduate</i>	0	0	0
Jumlah/Total	12	2	14


Sumber/Source: Badan Kepegawaian dan Pembangunan Sumber Daya Manusia Kabupaten Bulungan/ Bulungan Regency Human Resources Development and Personnel Agency

<https://bulungankab.bps.go.id>

<https://bulungankab.bps.go.id>

03

**PENDUDUK
POPULATION**



PENJELASAN TEKNIS

1. **Sumber data kependudukan** yang digunakan berasal dari Dinas Kependudukan dan Pencatatan Sipil dengan konsep dan definisi yang mengacu pada Permendagri RI No 65 Tahun 2010 Tentang Pedoman Penyusunan Profil Perkembangan Kependudukan.
2. **Penduduk** adalah warga negara indonesia dan orang asing yang bertempat tinggal di Indonesia.
3. **Data kependudukan** adalah data perorangan dan/ atau data agregat yang terstruktur sebagai hasil dari kegiatan Pendaftaran Penduduk dan Pencatatan Sipil.
4. **Rasio Kepadatan Penduduk** yaitu angka yang menyatakan perbandingan antara banyaknya penduduk terhadap luas wilayah atau berapa banyaknya penduduk per kilometer persegi pada periode tahun tertentu.
5. **Rasio jenis kelamin** adalah suatu angka yang menunjukkan perbandingan banyaknya jumlah penduduk laki-laki dan banyaknya jumlah penduduk perempuan pada suatu daerah dan waktu tertentu.

TECHNICAL NOTES

1. **The source of population data used comes from the Department of Population and Civil Registration with concepts and definitions referring to the Regulation of the Minister of Home Affairs of the Republic of Indonesia No. 65 of 2010 concerning Guidelines for Compiling a Population Development Profile.**
2. **Residents are Indonesian citizens and foreigners residing in Indonesia.**
3. **Population data is individual data and/or structured aggregate data as a result of Population Registration and Civil Registration activities.**
4. **Population Density Ratio is a number that expresses the ratio between the number of residents to the area or how many people per square kilometer in a certain year period.**
5. **The sex ratio is a number that shows the ratio of the number of male residents and the number of female residents in a certain area and time.**

<https://bulungankab.bps.go.id>

ULASAN

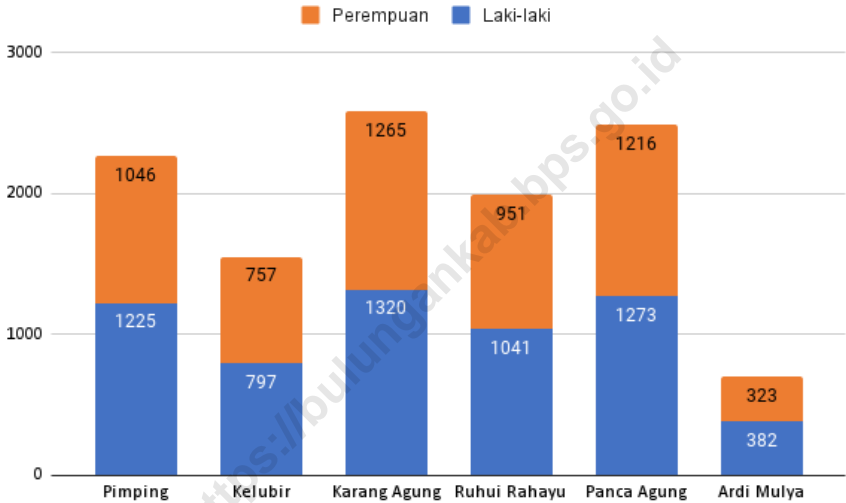
Kecamatan Tanjung Palas Utara memiliki penduduk berjumlah 11.596 jiwa dengan 5.558 laki-laki dan 6.038 perempuan. Penduduk terbesar terdapat di wilayah Desa Karang Agung dengan jumlah penduduk 2.585 jiwa yaitu sekitar 25,94 persen penduduk di Kecamatan Tanjung Palas Utara.

Lalu, rasio jenis kelamin di Kecamatan Tanjung Palas Utara yaitu 108,64 yang artinya terdapat sekitar 109 laki-laki untuk setiap 100 perempuan di Kecamatan Tanjung Palas Utara.

DESCRIPTION

Tanjung Palas Utara District has a population of 11,596 people with 5,558 men and 6,038 women. The largest population is in the Karang Agung Village area with a population of 2,585 people, which is around 25.94 percent of the population in Tanjung Palas Utara District.

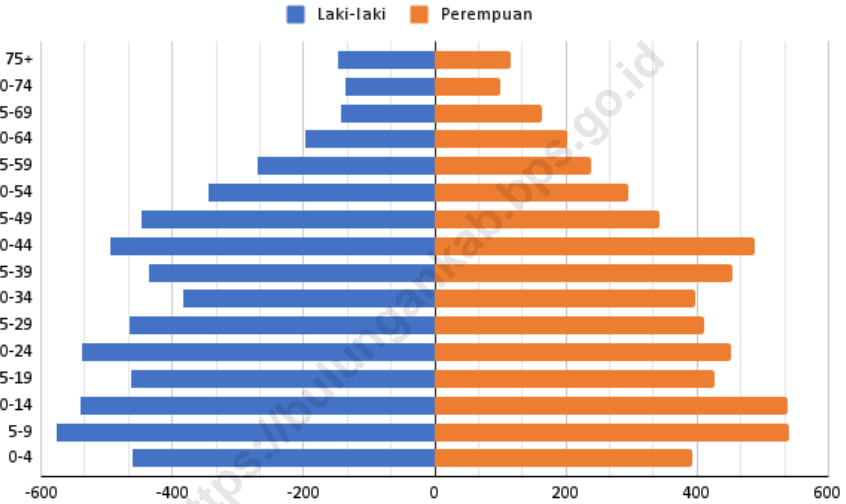
Then, the sex ratio in Tanjung Palas Utara District is 108.64, which means there are around 109 men for every 100 women in Tanjung Palas Utara District.



Sumber/Source: Dinas Kependudukan dan Pencatatan Sipil Kabupaten Bulungan/ *Population and Civil Registration Service of Bulungan Regency*

Gambar 3.1
Figures

Penduduk Menurut Jenis Kelamin dan Desa/Kelurahan di Kecamatan Tanjung Palas Utara, 2023
Population by Sex and Village/Sub-district in Tanjung Palas Utara District, 2023



Sumber/Source: Dinas Kependudukan dan Pencatatan Sipil Kabupaten Bulungan / Population and Civil Registration Service of Bulungan Regency

Gambar 3.2
Figures

Jumlah Penduduk Menurut Kelompok Umur dan Jenis Kelamin di Kecamatan Tanjung Palas Utara, 2023
Population by Age Groups and Sex in Tanjung Palas Utara District, 2023

Tabel 3.1 Penduduk, Distribusi Persentase Penduduk, Kepadatan Penduduk, Rasio Jenis Kelamin Penduduk Menurut Desa/ Kelurahan di Kecamatan Tanjung Palas Utara, 2023
Population, Percentage Distribution of Population, Population Density, and Population Sex Ratio by Villages/ Kelurahan in Tanjung Palas Utara District, 2023

Desa/Kelurahan <i>Village/Kelurahan</i>	Penduduk/Population		
	Laki-Laki/Male	Perempuan/Female	Jumlah/Total
(1)	(2)	(3)	(4)
Pimping	1225	1046	2271
Kelubir	797	757	1554
Karang Agung	1320	1265	2585
Ruhui Rahayu	1041	951	1992
Panca Agung	1273	1216	2489
Ardi Mulya	382	323	705
Tanjung Palas Utara	6038	5558	11596

Lanjutan Tabel/*Continued Table 3.1*

Desa/Kelurahan Village/Kelurahan	Persentase Penduduk Percentage of Total Population	Kepadatan Penduduk (per km²) Population Density per sq.km	Rasio Jenis Kelamin Penduduk Population Sex Ratio
(1)	(5)	(6)	(7)
Pimping	19.58	7.37	117.11
Kelubir	13.40	15.59	105.28
Karang Agung	22.29	25.94	104.35
Ruhui Rahayu	17.18	19.99	109.46
Panca Agung	21.46	24.97	104.69
Ardi Mulya	6.08	7.07	118.27
Tanjung Palas Utara	100	14.38	108.64

Sumber/*Source*: Dinas Kependudukan dan Pencatatan Sipil Kabupaten Bulungan / *Population and Civil Registration Service of Bulungan Regency*

Tabel 3.2
Table


Jumlah Penduduk Menurut Kelompok Umur dan Jenis Kelamin di Kecamatan Tanjung Palas Utara, 2023
Population by Age Groups and Sex in Tanjung Palas Utara District, 2023

Kelompok Umur <i>Age Groups</i>	Jenis Kelamin/Sex		
	Laki-Laki <i>Male</i>	Perempuan <i>Female</i>	Jumlah <i>Total</i>
(1)	(2)	(3)	(4)
0-4	460	392	852
5-9	576	541	1117
10-14	540	538	1078
15-19	462	427	889
20-24	538	452	990
25-29	464	410	874
30-34	383	397	780
35-39	436	454	890
40-44	494	488	982
45-49	446	342	788
50-54	345	296	641
55-59	269	239	508
60-64	198	202	400
65-69	143	164	307
70-74	137	100	237
75+	147	116	263
Tanjung Palas Utara	6038	5558	11596

Sumber/Source: Dinas Kependudukan dan Pencatatan Sipil Kabupaten Bulungan/ *Population and Civil Registration Service of Bulungan Regency*

04

SOSIAL DAN KESEJAHTERAAN RAKYAT
SOCIAL AND WELFARE



PENJELASAN TEKNIS

1. **Lembaga pendidikan** adalah lembaga yang menghasilkan siswa yang lulus dan diakui/disahkan oleh Kementerian Pendidikan dan Kebudayaan yang dibuktikan dengan sertifikat/ijazah.
2. **RA/BA** meliputi Raudatul Athfal (RA) dan Bustanul Athfal (BA).
3. **Akademi/Perguruan Tinggi**, meliputi Akademi, Politeknik, Sekolah Tinggi, Institut dan Universitas.

TECHNICAL NOTES

1. **Educational institutions** are institutions that produce students who graduate and are recognized/authorized by the Ministry of Education and Culture as evidenced by certificates/diplomas.
2. **RA/BA** includes Raudatul Athfal (RA) and Bustanul Athfal (BA).
3. **Academies / Colleges**, including academies, Polytechnics, Colleges, Institutes and Universities.

<https://bulungankab.bps.go.id>

ULASAN**DESCRIPTION****Pendidikan**

Kecamatan Tanjung Palas Utara memiliki beberapa fasilitas pendidikan, yaitu 13 Sekolah Dasar (SD), enam Sekolah Menengah Pertama (SMP), dan tiga Sekolah Menengah Atas (SMA).

Kesehatan

Fasilitas kesehatan di Kecamatan Tanjung Palas Utara meliputi satu puskesmas rawat inap dan dua apotek. Kondisi kesehatan masyarakat menunjukkan adanya dua puluh orang yang menderita kekurangan gizi.

Perumahan dan Lingkungan

Di Kecamatan Tanjung Palas Utara, terdapat empat desa/kelurahan yang menggunakan air isi ulang sebagai sumber air minum, dan dua desa/kelurahan menggunakan air hujan. Sebanyak 3254 keluarga menggunakan listrik PLN, sementara 3 keluarga lainnya menggunakan listrik non-PLN. Semua desa/kelurahan di kecamatan ini menggunakan listrik dari sumber pemerintah sebagai penerangan utama. Seluruh desa/kelurahan menggunakan jamban sendiri sebagai fasilitas buang air besar.

Education

Tanjung Palas Utara District is home to several educational facilities, including 13 elementary schools (SD), six junior high schools (SMP), and three high school (SMA).

Health

The District has one inpatient health center and two pharmacy. Currently, twenty residents suffer from malnutrition.

Housing and Environment

In Tanjung Palas Utara District, four villages rely on refill water for drinking water, and two village/kelurahan relies on rainwater. A total of 3254 families use PLN electricity, while 3 families use non-PLN electricity. All villages use government electricity for lighting, and private latrines are used in all households.

Agama dan Sosial Lainnya

Terdapat beberapa tempat ibadah di Kecamatan Tanjung Palas Utara, termasuk delapan masjid, 36 musholla, 10 gereja Kristen, dan tiga gereja Katolik.

Religion and Social Facilities

The District has various places of worship, including eight mosque, 36 prayer rooms, 10 Christian churches, and three Catholic church.

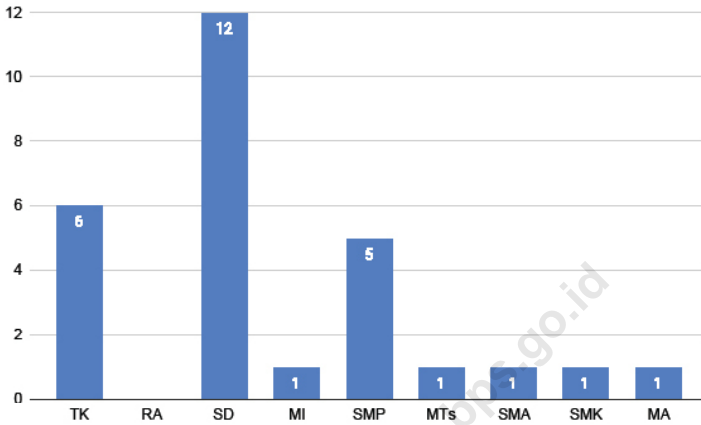
Bencana Alam

Selama tahun 2021, Kecamatan Tanjung Palas Utara tidak mengalami bencana alam.

Natural Disasters

In 2021, Tanjung Palas Utara District not experienced natural disasters.

<https://bulungankab.bps.go.id>



Catatan/Note: ³Seluruh Raudatul Athfal (RA) berstatus swasta/All Raudatul Athfal (RA) are private
 Sumber/Source: ¹ Kementerian Pendidikan, Kebudayaan, Riset, dan Teknologi; <https://dapo.kemdikbud.go.id/sp>; data semester genap per tanggal 3 September 2024 /Ministry of Education, Culture, Research, and Technology; <https://dapo.kemdikbud.go.id/sp>; even semester data as of 3 September 2024
² Kementerian Agama, EMIS, data semester genap laporan sampai dengan 30 Juni 2024/Ministry of Religious Affairs, EMIS, odd semester report data up to 30 June 2024
⁴ Kementerian Pendidikan, Kebudayaan, Riset, dan Teknologi; Sistem Data Pokok Pendidikan; data semester ganjil laporan sampai dengan 30 November 2023/Ministry of Education, Culture, Research, and Technology; Basic Education Data System; odd semester report data up to 30 November 2023

Gambar 4.1
Figures

Banyaknya Fasilitas Sekolah Menurut Tingkat Pendidikan di Kecamatan Tanjung Palas Utara, 2023/2024
Number of Educational Facilities by Educational Level in Tanjung Palas Utara District, 2023/2024

4.1 PENDIDIKAN EDUCATION

Tabel 4.1.1 Banyaknya Desa¹/Kelurahan yang Memiliki Fasilitas Sekolah Menurut Tingkat Pendidikan di Kecamatan Tanjung Palas Utara, 2021–2023
Number of Villages¹/Kelurahan Having Educational Facilities by Educational Level in Tanjung Palas Utara District, 2021–2023

Tingkat Pendidikan Educational Level	2021 ²	2022 ³	2023 ³
(1)	(2)	(3)	(4)
Sekolah Dasar (SD) <i>Primary School</i>			
Madrasah Ibtidaiyah (MI) <i>Madrasah Ibtidaiyah</i>			
Sekolah Menengah Pertama (SMP) <i>Junior High School</i>			
Madrasah Tsanawiyah (MTs) <i>Madrasah Tsanawiyah (MTs)</i>			
Sekolah Menengah Atas (SMA) <i>Senior High School</i>			
Sekolah Menengah Kejuruan (SMK) <i>Vocational High School</i>			
Madrasah Aliyah (MA) <i>Madrasah Aliyah</i>			
Akademi/Perguruan Tinggi <i>Academy/University</i>			

Catatan/Note: ¹Desa pada tabel ini termasuk Unit Permukiman Transmigrasi (UPT) yang masih dibina oleh kementerian terkait/
Villages in this table include Transmigration Settlement Unit which is still fostered by the relevant ministries.

Sumber/Source: ²Badan Pusat Statistik, Pendataan Potensi Desa (Podes)/BPS-Statistics Indonesia, *Village Potential Data Collecting*

³...

Tabel 4.1.2
Table

**Jumlah Sekolah Menurut Tingkat Pendidikan di
Kecamatan Tanjung Palas Utara, 2022/2023 dan
2023/2024**
**Number of Schools by Educational Level in Tanjung Palas
Utara District, 2022/2023 and 2023/2024**

Tingkat Pendidikan Educational Level	Negeri/Public	Swasta/Private	Jumlah/Total
(1)	(2)	(3)	(4)
Taman Kanak-Kanak (TK) ¹ <i>Kindergarten</i> ¹	1	5	6
Raudatul Athfal (RA) ² <i>Raudatul Athfal (RA)</i> ²	-	- ³	-
Sekolah Dasar (SD) ⁴ <i>Elementary Schools</i> ⁴	12	-	12
Madrasah Ibtidaiyah (MI) ² <i>Madrasah Ibtidaiyah (MI)</i> ²	-	1	1
Sekolah Menengah Pertama (SMP) ⁴ <i>Junior High Schools</i> ⁴	4	1	5
Madrasah Tsanawiyah (MTs) ² <i>Madrasah Tsanawiyah (MTs)</i> ²	-	1	1
Sekolah Menengah Atas (SMA) ⁴ <i>Senior High Schools</i> ⁴	1	-	1
Sekolah Menengah Kejuruan (SMK) ⁴ <i>Vocational High Schools</i> ⁴	1	-	1
Madrasah Aliyah (MA) ² <i>Madrasah Aliyah (MA)</i> ²	-	1	1

Catatan/Note: ³ Seluruh Raudatul Athfal (RA) berstatus swasta/All Raudatul Athfal (RA) are private

Sumber/Source: ¹ Kementerian Pendidikan, Kebudayaan, Riset, dan Teknologi; <https://dapo.kemdikbud.go.id/sp>; data semester genap per tanggal 3 September 2024 /Ministry of Education, Culture, Research, and Technology; <https://dapo.kemdikbud.go.id/sp>; even semester data as of 3 September 2024

² Kementerian Agama, EMIS, data semester genap laporan sampai dengan 30 Juni 2024/Ministry of Religious Affairs, EMIS, odd semester report data up to 30 June 2024

⁴ Kementerian Pendidikan, Kebudayaan, Riset, dan Teknologi; Sistem Data Pokok Pendidikan; data semester ganjil laporan sampai dengan 30 November 2023/Ministry of Education, Culture, Research, and Technology; Basic Education Data System; odd semester report data up to 30 November 2023

Tabel 4.1.3 Jumlah Guru Menurut Tingkat Pendidikan di Kecamatan Tanjung Palas Utara, 2022/2023 dan 2023/2024
Table Number of Teachers by Educational Level in Tanjung Palas Utara District, 2022/2023 and 2023/2024

Tingkat Pendidikan Educational Level	Negeri/Public	Swasta/Private	Jumlah/Total
(1)	(2)	(3)	(4)
Taman Kanak-Kanak (TK) ¹ <i>Kindergarten</i> ¹	5	13	18
Raudatul Athfal (RA) ² <i>Raudatul Athfal (RA)</i> ²	-	— ³	-
Sekolah Dasar (SD) ^{4,5} <i>Elementary Schools</i> ^{4,5}	110	-	110
Madrasah Ibtidaiyah (MI) ² <i>Madrasah Ibtidaiyah (MI)</i> ²	-	11	11
Sekolah Menengah Pertama (SMP) ^{4,5} <i>Junior High Schools</i> ^{4,5}	44	10	54
Madrasah Tsanawiyah (MTs) ² <i>Madrasah Tsanawiyah (MTs)</i> ²	-	9	9
Sekolah Menengah Atas (SMA) ^{4,5} <i>Senior High Schools</i> ^{4,5}	21	-	21
Sekolah Menengah Kejuruan (SMK) ^{4,5} <i>Vocational High Schools</i> ^{4,5}	21	-	21
Madrasah Aliyah (MA) ² <i>Madrasah Aliyah (MA)</i> ²	-	13	13

Catatan/Note: ³ Seluruh Raudatul Athfal (RA) berstatus swasta/*All Raudatul Athfal (RA) are private*

⁵ Jumlah guru termasuk kepala sekolah dan guru/*The total of teachers including headmaster and teacher.*

Sumber/Source: ¹ Kementerian Pendidikan, Kebudayaan, Riset, dan Teknologi; <https://dapo.kemdikbud.go.id/sp>; data semester genap per tanggal 3 September 2024 /*Ministry of Education, Culture, Research, and Technology; https://dapo.kemdikbud.go.id/sp; even semester data as of 3 September 2024*

² Kementerian Agama, EMIS, data semester genap laporan sampai dengan 30 Juni 2024/*Ministry of Religious Affairs, EMIS, odd semester report data up to 30 June 2024*

⁴ Kementerian Pendidikan, Kebudayaan, Riset, dan Teknologi; Sistem Data Pokok Pendidikan; data semester ganjil laporan sampai dengan 30 November 2023/*Ministry of Education, Culture, Research, and Technology; Basic Education Data System; odd semester report data up to 30 November 2023*

Tabel 4.1.4
Table

Jumlah Murid Menurut Tingkat Pendidikan di Kecamatan Tanjung Palas Utara, 2022/2023 dan 2023/2024
Number of Pupils by Educational Level in Tanjung Palas Utara District, 2022/2023 and 2023/2024

Tingkat Pendidikan Educational Level	Negeri/Public	Swasta/Private	Jumlah/Total
(1)	(2)	(3)	(4)
Taman Kanak-Kanak (TK) ¹ <i>Kindergarten</i> ¹	59	151	210
Raudatul Athfal (RA) ² <i>Raudatul Athfal (RA)</i> ²	-	— ³	-
Sekolah Dasar (SD) ⁴ <i>Elementary Schools</i> ⁴	1254	-	1254
Madrasah Ibtidaiyah (MI) ² <i>Madrasah Ibtidaiyah (MI)</i> ²	-	169	169
Sekolah Menengah Pertama (SMP) ⁴ <i>Junior High Schools</i> ⁴	513	142	655
Madrasah Tsanawiyah (MTs) ² <i>Madrasah Tsanawiyah (MTs)</i> ²	-	73	73
Sekolah Menengah Atas (SMA) ⁴ <i>Senior High Schools</i> ⁴	242	-	242
Sekolah Menengah Kejuruan (SMK) ⁴ <i>Vocational High Schools</i> ⁴	162	-	162
Madrasah Aliyah (MA) ² <i>Madrasah Aliyah (MA)</i> ²	-	55	55

Catatan/Note: ³ Seluruh Raudatul Athfal (RA) berstatus swasta/All Raudatul Athfal (RA) are private

Sumber/Source: ¹ Kementerian Pendidikan, Kebudayaan, Riset, dan Teknologi; <https://dapo.kemdikbud.go.id/sp>; data semester genap per tanggal 3 September 2024 /Ministry of Education, Culture, Research, and Technology; <https://dapo.kemdikbud.go.id/sp>; even semester data as of 3 September 2024

² Kementerian Agama, EMIS, data semester genap laporan sampai dengan 30 Juni 2024/Ministry of Religious Affairs, EMIS, odd semester report data up to 30 June 2024

⁴ Kementerian Pendidikan, Kebudayaan, Riset, dan Teknologi; Sistem Data Pokok Pendidikan; data semester ganjil laporan sampai dengan 30 November 2023/Ministry of Education, Culture, Research, and Technology; Basic Education Data System; odd semester report data up to 30 November 2023

4.2 KESEHATAN HEALTH

Tabel 4.2.1 Banyaknya Desa¹/Kelurahan yang Memiliki Sarana Kesehatan Menurut Jenis Sarana Kesehatan di Kecamatan Tanjung Palas Utara, 2021–2023
Number of Villages¹/Kelurahan Health Facilities by Type of Health Facilities in Tanjung Palas Utara District, 2021–2023

Jenis Sarana Kesehatan <i>Type of Health Facilities</i>	2021 ²	2022 ³	2023 ³
(1)	(2)	(3)	(4)
Rumah Sakit <i>Hospital</i>	-
Rumah Sakit Bersalin <i>Maternity Hospital</i>	-
Poliklinik/Balai Pengobatan <i>Polyclinic</i>	-
Puskesmas Rawat Inap <i>Public Health Center with Inpatient Care</i>	1
Puskesmas Tanpa Rawat Inap <i>Public Health Center without Inpatient Care</i>	-
Apotek <i>Pharmacy</i>	2

Catatan/Note: ¹ Desa pada tabel ini termasuk Unit Permukiman Transmigrasi (UPT) yang masih dibina oleh kementerian terkait/
Villages in this table include Transmigration Settlement Unit which is still fostered by the relevant ministries.

Sumber/Source: ² Badan Pusat Statistik, Pendataan Potensi Desa (Podes)/BPS-Statistics Indonesia, Village Potential Data Collecting

³ Tidak dilaksanakan Pendataan Potensi Desa (Podes) pada tahun 2022-2023, sehingga data tidak tersedia/ *Village Potential Data Collecting (Podes) was not conducted in 2022-2023, so the data is unavailable.*

Tabel
Table 4.2.2

**Banyaknya Warga Penderita Kekurangan Gizi Menurut
Desa/Kelurahan di Kecamatan Tanjung Palas Utara, 2020**
**Number of People with Malnutrition by Villages/Kelurahan
in Tanjung Palas Utara District, 2020**

Desa/Kelurahan Village/Kelurahan	2023
(1)	(2)
Pimping	7
Kelubir	-
Karang Agung	3
Ruhui Rahayu	-
Panca Agung	9
Ardi Mulya	1
Tanjung Palas Utara	20

Sumber/Source: Badan Pusat Statistik, Pendataan Potensi Desa (Podes) 2021/BPS-Statistics Indonesia, Village Potential Data Collecting 2021

4.3 PERUMAHAN DAN LINGKUNGAN HOUSING AND ENVIRONMENT

Tabel 4.3.1 Banyaknya Desa¹/Kelurahan Menurut Sumber Air Minum Sebagian Besar Keluarga di Kecamatan Tanjung Palas Utara, 2021–2023
Number of Villages¹/Kelurahan by Drinking Water Source of Majority Family in Tanjung Palas Utara District, 2021–2023

Sumber Air Minum Source of Drinking Water	2021 ²	2022 ³	2023 ³
(1)	(2)	(3)	(4)
Air Kemasan Bermerk/ <i>Branded Bottled Water</i>	-	-	-
Air Isi Ulang/ <i>Refil Water</i>	4	-	-
Leding Dengan Meteran/ <i>Metered Piped Water</i>	-	-	-
Leding Tanpa Meteran/ <i>Non Metered Piped Water</i>	-	-	-
Sumur Bor atau Pompa/ <i>Artesian Well or Pumped Water</i>	-	-	-
Sumur/ <i>Well</i>	-	-	-
Mata Air/ <i>Spring</i>	-	-	-
Sungai/Danau/Kolam/ Waduk/Situ/ Embung/Bendungan/ <i>River/Lake/Pond/ Reservoir/Dam</i>	-	-	-
Air Hujan/ <i>Rainwater</i>	2	-	-
Lainnya/ <i>Others</i>	-	-	-

Catatan/*Note*: ¹ Desa pada tabel ini termasuk Unit Permukiman Transmigrasi (UPT) yang masih dibina oleh kementerian terkait/
Villages in this table include Transmigration Settlement Unit which is still fostered by the relevant ministries.

Sumber/*Source*: ² Badan Pusat Statistik, Pendataan Potensi Desa (Podes)/*BPS-Statistics Indonesia, Village Potential Data Collecting*

³ Tidak dilaksanakan Pendataan Potensi Desa (Podes) pada tahun 2022–2023, sehingga data tidak tersedia/
Village Potential Data Collecting (Podes) was not conducted in 2022–2023, so the data is unavailable.

Tabel 4.3.2
Table

Banyaknya Keluarga Menurut Desa/Kelurahan dan Jenis Pengguna Listrik di Kecamatan Tanjung Palas Utara, 2023
Number of Family by Villages/Kelurahan and Type of Electricity Consumer in Tanjung Palas Utara District, 2023

Desa/Kelurahan <i>Village/Kelurahan</i>	Pengguna Listrik <i>Electricity Consumer</i>			Bukan Pengguna Listrik <i>Not Electricity Consumer</i>
	PLN <i>State Electricity Company</i>	Non-PLN <i>Non-State Electricity Company</i>	Jumlah <i>Total</i>	
(1)	(2)	(3)	(4)	(5)
Pimping	613	-	613	-
Kelubir	428	-	428	-
Karang Agung	718	-	718	-
Ruhui Rahayu	545	-	545	-
Panca Agung	733	-	733	-
Ardi Mulya	217	3	220	-
Tanjung Palas Utara	3254	3	3257	-

Sumber/Source: Badan Pusat Statistik, Pendataan Potensi Desa (Podes) 2021/BPS-Statistics Indonesia, Village Potential Data Collecting 2021

Tabel
Table 4.3.3

**Banyaknya Desa¹/Kelurahan Menurut Sumber
Penerangan Jalan Utama Desa/Kelurahan di Kecamatan
Tanjung Palas Utara, 2021–2023**
*Number of Villages¹/Kelurahan by Source of Villages/
Kelurahan's Main Street Illumination in Tanjung Palas Utara
District, 2021–2023*

Sumber Penerangan Jalan Utama <i>Source of Main Street Illumination</i>	2021 ²	2022 ³	2023 ³
(1)	(2)	(3)	(4)
Listrik Pemerintah/ <i>State Electricity</i>	-
Listrik Non-Pemerintah/ <i>Non-State Electricity</i>	6
Non Listrik/ <i>Non-Electric</i>	-

Catatan/*Note*: ¹ Desa pada tabel ini termasuk Unit Permukiman Transmigrasi (UPT) yang masih dibina oleh kementerian terkait/
Villages in this table include Transmigration Settlement Unit which is still fostered by the relevant ministries.

Sumber/*Source*: ² Badan Pusat Statistik, Pendataan Potensi Desa (Podes)/BPS-Statistics Indonesia, Village Potential Data Collecting

³ Tidak dilaksanakan Pendataan Potensi Desa (Podes) pada tahun 2022-2023, sehingga data tidak tersedia/ *Village Potential Data Collecting (Podes) was not conducted in 2022-2023, so the data is unavailable.*

Tabel
Table 4.3.4

Banyaknya Desa¹/Kelurahan Menurut Penggunaan Fasilitas Tempat Buang Air Besar Sebagian Besar Keluarga di Kecamatan Tanjung Palas Utara, 2021–2023
Number of Villages¹/Kelurahan by Toilet Facility Used by Majority Family in Tanjung Palas Utara District, 2021–2023

Fasilitas Tempat Buang Air Besar <i>Toilet Facility</i>	2021 ²	2022 ³	2023 ³
(1)	(2)	(3)	(4)
Jamban/Toilet			
Sendiri/Private	6
Bersama/Shared	-
Umum/Public	-
Bukan Jamban/Non-Toilet	-
Jumlah/Total	6

Catatan/Note: ¹ Desa pada tabel ini termasuk Unit Permukiman Transmigrasi (UPT) yang masih dibina oleh kementerian terkait/
Villages in this table include Transmigration Settlement Unit which is still fostered by the relevant ministries.

Sumber/Source: ² Badan Pusat Statistik, Pendataan Potensi Desa (Podes)/BPS-Statistics Indonesia, Village Potential Data Collecting

³ Tidak dilaksanakan Pendataan Potensi Desa (Podes) pada tahun 2022-2023, sehingga data tidak tersedia/ Village Potential Data Collecting (Podes) was not conducted in 2022-2023, so the data is unavailable.

Tabel 4.3.5 Banyaknya Desa/Kelurahan Menurut Jenis Bahan Bakar untuk Memasak yang Digunakan Sebagian Besar Keluarga di Kecamatan Tanjung Palas Utara, 2021
Table *Number of Villages/Kelurahan by Type of Cooking Fuel Used by Majority Family in Tanjung Palas Utara District, 2021*

Jenis Bahan Bakar untuk Memasak <i>Type of Cooking Fuel</i>	2021
(1)	(2)
Listrik/ <i>Electric</i>	6
Elpiji 5,5 kg/ <i>Blue Gas 5.5 kg-LPG</i>	6
Elpiji 12 kg/ <i>12 kg-LPG</i>	6
Elpiji 3 kg/ <i>3 kg-LPG</i>	6
Gas Kota/ <i>City Gas</i>	-
Biogas/ <i>Biogas</i>	-
Minyak Tanah/ <i>Kerosene</i>	6
Briket/ <i>Briquettes</i>	-
Arang/ <i>Charcoal</i>	-
Kayu Bakar/ <i>Firewood</i>	-
Lainnya/ <i>Others</i>	-
Jumlah/<i>Total</i>	30

Sumber/*Source*: Badan Pusat Statistik, Pendataan Potensi Desa (Podes) 2021/*BPS-Statistics Indonesia, Village Potential Data Collecting 2021*

4.4 AGAMA DAN SOSIAL LAINNYA RELIGION AND OTHER SOCIAL AFFAIRS

Tabel 4.4.1 Jumlah Tempat Peribadatan Menurut Desa/Kelurahan di Kecamatan Tanjung Palas Utara, 2021
Table Number of Worship Places by Villages/Kelurahan in Tanjung Palas Utara District, 2021

Desa/Kelurahan Village/Kelurahan	Masjid Mosque	Mushola Pray Room	Gereja Protestan Protestant Church	Gereja Katholik Catholic Church	Pura Temple	Vihara
(1)	(2)	(3)	(4)	(5)	(6)	(7)
Pimping	1	1	4	2	-	-
Kelubir	1	5	2	1	-	-
Karang Agung	2	12	3	-	-	-
Ruhui Rahayu	1	5	1	-	-	-
Panca Agung	2	9	-	-	-	-
Ardi Mulya	1	4	-	-	-	-
Tanjung Palas Utara	8	36	10	-	-	-

Sumber/Source: Badan Pusat Statistik, Pendataan Potensi Desa (Podes) 2021/BPS-Statistics Indonesia, Village Potential Data Collecting 2021

Tabel 4.4.2
Table

**Banyaknya Kejadian Bencana Alam Menurut Desa/
Kelurahan dan Jenis Bencana Alam di Kecamatan Tanjung
Palas Utara, 2020**
*Number of Natural Disaster Events by Villages/Kelurahan
and Type of Natural Disaster in Tanjung Palas Utara District,
2020*

Desa/Kelurahan <i>Village/Kelurahan</i>	Gempa Bumi <i>Earthquake</i>	Tsunami <i>Tsunami</i>	Gunung Meletus <i>Volcanic Eruption</i>	Tanah Longsor <i>Landslide</i>
(1)	(2)	(3)	(4)	(5)
Pimping	-	-	-	-
Kelubir	-	-	-	-
Karang Agung	-	-	-	-
Ruhui Rahayu	-	-	-	-
Panca Agung	-	-	-	-
Ardi Mulya	-	-	-	-
Tanjung Palas Utara	-	-	-	-

Lanjutan Tabel/*Continued Table* 4.4.2

Desa/Kelurahan Village/Kelurahan	Banjir Floods	Banjir Bandang Flash Floods	Kekeringan Drought	Kebakaran Hutan dan Lahan Forest and Land Fires
(1)	(6)	(7)	(8)	(9)
Pimping	-	-	-	-
Kelubir	-	-	-	-
Karang Agung	-	-	-	-
Ruhui Rahayu	-	-	-	-
Panca Agung	-	-	-	-
Ardi Mulya	-	-	-	-
Tanjung Palas Utara	-	-	-	-

Lanjutan Tabel/*Continued Table* 4.4.2

Desa/Kelurahan Village/Kelurahan	Angin Puyuh/ Puting Beliung/ Topan Tornado/Typhoon	Gelombang Pasang Tidal Wave	Abrasi Abrasion
(1)	(10)	(11)	(12)
Pimping	-	-	-
Kelubir	-	-	-
Karang Agung	-	-	-
Ruhui Rahayu	-	-	-
Panca Agung	-	-	-
Ardi Mulya	-	-	-
Tanjung Palas Utara	-	-	-

Sumber/*Source*: Badan Pusat Statistik, Pendataan Potensi Desa (Podes) 2021/*BPS-Statistics Indonesia, Village Potential Data Collecting 2021*

Tabel 4.4.3
Table

Banyaknya Korban Jiwa Akibat Bencana Alam Menurut Desa/Kelurahan dan Jenis Bencana Alam di Kecamatan Tanjung Palas Utara, 2020
Number of Fatalities Due to Natural Disasters by Villages/ Kelurahan and Type of Natural Disaster in Tanjung Palas Utara District, 2020

Desa/Kelurahan <i>Village/Kelurahan</i>	Gempa Bumi <i>Earthquake</i>	Tsunami <i>Tsunami</i>	Gunung Meletus <i>Volcanic Eruption</i>	Tanah Longsor <i>Landslide</i>
(1)	(2)	(3)	(4)	(5)
Pimping	-	-	-	-
Kelubir	-	-	-	-
Karang Agung	-	-	-	-
Ruhui Rahayu	-	-	-	-
Panca Agung	-	-	-	-
Ardi Mulya	-	-	-	-
Tanjung Palas Utara	-	-	-	-

Lanjutan Tabel/*Continued Table 4.4.3*

Desa/Kelurahan Village/Kelurahan	Banjir Floods	Banjir Bandang Flash Floods	Kekeringan Drought	Kebakaran Hutan dan Lahan Forest and Land Fires
(1)	(6)	(7)	(8)	(9)
Pimping	-	-	-	-
Kelubir	-	-	-	-
Karang Agung	-	-	-	-
Ruhui Rahayu	-	-	-	-
Panca Agung	-	-	-	-
Ardi Mulya	-	-	-	-
Tanjung Palas Utara	-	-	-	-

Lanjutan Tabel/*Continued Table* 4.4.3

Desa/Kelurahan Village/Kelurahan	Angin Puyuh/ Puting Beliung/ Topan Tornado/Typhoon	Gelombang Pasang Tidal Wave	Abrasi Abrasion
(1)	(10)	(11)	(12)
Pimping	-	-	-
Kelubir	-	-	-
Karang Agung	-	-	-
Ruhui Rahayu	-	-	-
Panca Agung	-	-	-
Ardi Mulya	-	-	-
Tanjung Palas Utara	-	-	-

Sumber/Source: Badan Pusat Statistik, Pendataan Potensi Desa (Podes) 2021/BPS-Statistics Indonesia, Village Potential Data Collecting 2021

Tabel
Table 4.4.4

Keberadaan Fasilitas/Upaya Antisipasi/Mitigasi Bencana Alam Menurut Desa/Kelurahan di Kecamatan Tanjung Palas Utara, 2021
Existence of Facilities/Efforts for Anticipation/Mitigation of Natural Disasters by Villages/Kelurahan by Villages/Kelurahan in Tanjung Palas Utara District, 2021

Desa/Kelurahan <i>Village/Kelurahan</i>	Sistem Peringatan Dini Bencana Alam <i>Natural Disaster Early Warning System</i>	Sistem Peringatan Dini Khusus Tsunami <i>Tsunami Early Warning System</i>	Perlengkapan Keselamatan <i>Safety Equipment</i>
(1)	(2)	(3)	(4)
Pimping	-	-	-
Kelubir	-	-	-
Karang Agung	-	-	-
Ruhui Rahayu	-	-	-
Panca Agung	-	-	-
Ardi Mulya	-	-	-
Tanjung Palas Utara	-	-	-

Lanjutan Tabel/*Continued Table 4.4.4*

Desa/Kelurahan <i>Village/Kelurahan</i>	Rambu-Rambu dan Jalur Evakuasi Bencana <i>Sign and Evacuation Route</i>	Pembuatan, Perawatan, atau Normalisasi: Sungai, Kanal, Tanggul, Parit, Drainase, Waduk, Pantai, dll <i>Manufacture, Maintenance, or Normalization: Rivers, Canals, Embankment, etc</i>
(1)	(5)	(6)
Pimping	-	1
Kelubir	-	1
Karang Agung	-	1
Ruhui Rahayu	-	1
Panca Agung	-	1
Ardi Mulya	-	1
Tanjung Palas Utara	-	6

Sumber/*Source*: Badan Pusat Statistik, Pendataan Potensi Desa (Podes) 2021/*BPS-Statistics Indonesia, Village Potential Data Collecting 2021*

Tabel
Table 4.4.5


Banyaknya Desa/Kelurahan yang Memiliki Kelompok Kegiatan Olahraga Menurut Jenis Olahraga dan Ketersediaan Fasilitas/Lapangan Olahraga di Kecamatan Tanjung Palas Utara, 2021
Number of Villages/Kelurahan Having Sport Activities Groups by Type of Sport and Availability of Sport Facilities/Fields in Tanjung Palas Utara District, 2021

Jenis Olahraga <i>Type of Sport</i>	Kondisi Fasilitas/Lapangan Olahraga <i>Condition of Sport Facilities/Fields</i>			Tidak Ada Fasilitas/ Lapangan Olahraga <i>No Sport Facilities/ Fields</i>
	Baik	Rusak Sedang	Rusak Parah	
(1)	(2)	(3)	(4)	(5)
Sepak Bola/ <i>Soccer</i>	6	-	-	-
Bola Voli/ <i>Volley Ball</i>	6	-	-	-
Bulu Tangkis/ <i>Badminton</i>	6	-	-	-
Bola Basket/ <i>Basket Ball</i>	-	-	-	6
Tenis Lapangan/ <i>Court Tennis</i>	-	-	-	6
Tenis Meja/ <i>Table Tennis</i>	3	-	-	3
Futsal	4	-	-	2
Renang/ <i>Swimming</i>	-	-	-	6
Bela Diri/ <i>Martial Arts</i>	-	-	-	6
Bilyard/ <i>Billiards</i>	-	-	-	6
Fitnes, Aerobik, dll/ <i>Fitness, Aerobics, etc</i>	-	-	-	6
Lainnya/ <i>Others</i>	-	-	-	6

Sumber/Source: Badan Pusat Statistik, Pendataan Potensi Desa (Podes) 2021/BPS-Statistics Indonesia, Village Potential Data Collecting 2021

05

**PERTANIAN
AGRICULTURE**



<https://bungankab.bps.go.id>

PENJELASAN TEKNIS

1. **Data pokok tanaman pangan yang dikumpulkan oleh Badan Pusat Statistik** adalah luas panen dan produktivitas (hasil per hektar). Produksi merupakan hasil perkalian antara luas panen dan produktivitas.
2. **Survei Pertanian Hortikultura (SPH)** diselenggarakan oleh Badan Pusat Statistik bekerja sama dengan Direktorat Jenderal Hortikultura, Kementerian Pertanian.
3. **Kuesioner yang digunakan dalam pengumpulan data SPH** mencakup SPH-SBS, SPH-BST, SPH-TBF, dan SPH-TH.
4. **SPH-SBS** digunakan untuk data tanaman sayuran dan buah-buahan semusim.
5. **SPH-BST** digunakan untuk data tanaman buah-buahan dan sayuran tahunan.
6. **SPH-TBF** digunakan untuk data tanaman biofarmaka.
7. **SPH-TH** digunakan untuk data tanaman hias.
8. **Tanaman sayuran semusim** adalah tanaman yang bermanfaat sebagai sayur, sebagai sumber vitamin, mineral, dan lain-lain

TECHNICAL NOTES

1. *The main data on food crops collected by the Central Bureau of Statistics are harvested area and productivity (yield per hectare). Production is the product of multiplication between harvested area and productivity.*
2. *The Horticultural Agricultural Survey (SPH) is organized by the Central Statistics Agency in collaboration with the Directorate General of Horticulture, Ministry of Agriculture.*
3. *The questionnaires used in collecting SPH data include SPH-SBS, SPH-BST, SPH-TBF, and SPH-TH.*
4. *SPH-SBS is used for data on seasonal vegetables and fruits.*
5. *SPH-BST is used for annual fruit and vegetable crop data.*
6. *SPH-TBF is used for biopharmaceutical plant data.*
7. *SPH-TH is used for ornamental plant data.*
8. *Seasonal vegetable plants are plants that are useful as vegetables, as a source of vitamins, minerals, and others that are less than one*

yang berumur kurang dari satu tahun. Pada umumnya, bagian yang digunakan sebagai sayur berupa daun, bunga, buah, dan umbi.

year old. In general, the parts used as vegetables are leaves, flowers, fruit, and tubers.

9. Tanaman buah-buahan semusim adalah tanaman yang menghasilkan buah segar sebagai sumber vitamin, mineral, dan lain-lain yang berumur kurang dari satu tahun dan berbatang lunak. Pada umumnya, buah yang dihasilkan dapat dikonsumsi tanpa dimasak terlebih dahulu.

9. Seasonal fruit plants are plants that produce fresh fruit as a source of vitamins, minerals, and others that are less than one year old and have soft stems. In general, the resulting fruit can be consumed without being cooked first.

10. Tanaman buah-buahan tahunan adalah tanaman yang menghasilkan buah segar sebagai sumber vitamin, mineral, dan lain-lain yang berumur satu tahun atau lebih dan berbatang keras. Pada umumnya, buah yang dihasilkan dapat dikonsumsi tanpa dimasak terlebih dahulu.

10. Annual fruit plants are plants that produce fresh fruit as a source of vitamins, minerals, etc. that are one year old or more and have hard trunks. In general, the resulting fruit can be consumed without being cooked first.

11. Tanaman sayuran tahunan adalah tanaman yang bermanfaat sebagai sayur, sebagai sumber vitamin, mineral, dan lain-lain yang berumur satu tahun atau lebih. Pada umumnya, bagian yang digunakan sebagai sayur berupa daun, bunga, buah, dan umbi.

11. Annual vegetable plants are plants that are useful as vegetables, as a source of vitamins, minerals, and others that are one year old or more. In general, the parts used as vegetables are leaves, flowers, fruits, and tubers.

12. **Tanaman biofarmaka** adalah tanaman yang bermanfaat untuk obat-obatan, kosmetik, dan kesehatan yang dikonsumsi atau digunakan dari bagian-bagian tanaman, seperti daun, batang, buah, umbi (rimpang) ataupun akar.
13. **Tanaman hias** adalah tanaman yang mempunyai nilai keindahan, baik bentuk, warna daun, tajuk maupun bunganya, dan sering digunakan untuk penghias pekarangan dan lain sebagainya.
12. **Biopharmaceutical plants** are plants that are useful for medicine, cosmetics, and health that are consumed or used from plant parts, such as leaves, stems, fruit, tubers (rhizomes) or roots.
13. **Ornamental plants** are plants that have aesthetic value, both in shape, leaf color, crown and flowers, and are often used to decorate yards and so on.

ULASAN

Untuk tanaman sayuran dan buah-buahan semusim di Kecamatan Tanjung Palas Utara pada tahun 2023 dengan luas panen terbesar adalah Cabai Rawit yaitu 16 hektar. Sementara itu, untuk produksi sayuran atau buah-buahan semusim terbesar ada di Cabai Rawit juga dengan total 495 kwintal.

Untuk biofarmaka di Kecamatan Tanjung Palas Utara dengan luas panen terluas pada tahun 2023 yaitu Jahe sekitar 20 m². Sementara itu, untuk produksi terbesar dihasilkan dari serai dengan nilai sebesar 75.000 kg.

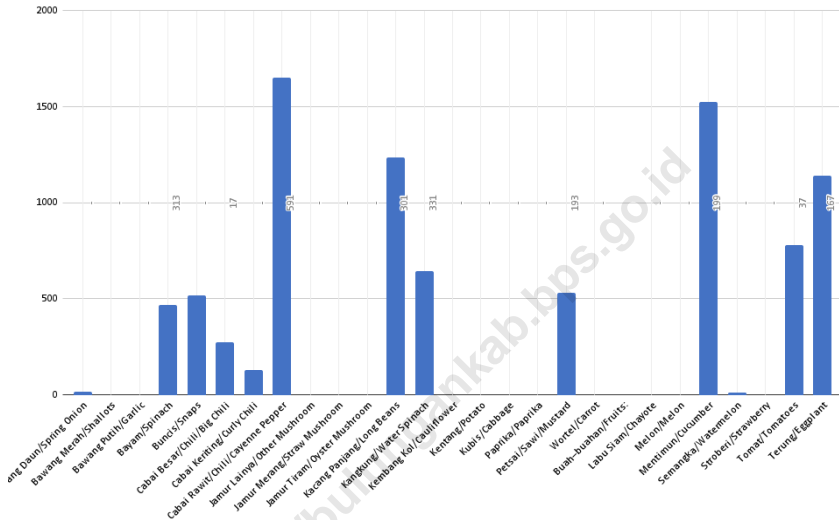
Untuk tanaman sayuran dan buah buhantahunandiKecamatanTanjung Palas Utara dengan produksi terbesar dihasilkan dari buah Pisang dengan nilai sebesar 690 kwintal.

DESCRIPTION

For seasonal vegetable and fruit crops in North Tanjung Palas Subdistrict in 2023, the largest harvested area is cayenne pepper which is 16 hectares. Meanwhile, for the production of vegetables or seasonal fruits, the largest is in with cayenne pepper a total of 495 quintals.

For biopharmaceuticals in North Tanjung Palas Subdistrict with the widest harvested area in 2023, Ginger is around 20 m². Meanwhile, for the largest production is lemongrass produced with a value of 75.000 kg.

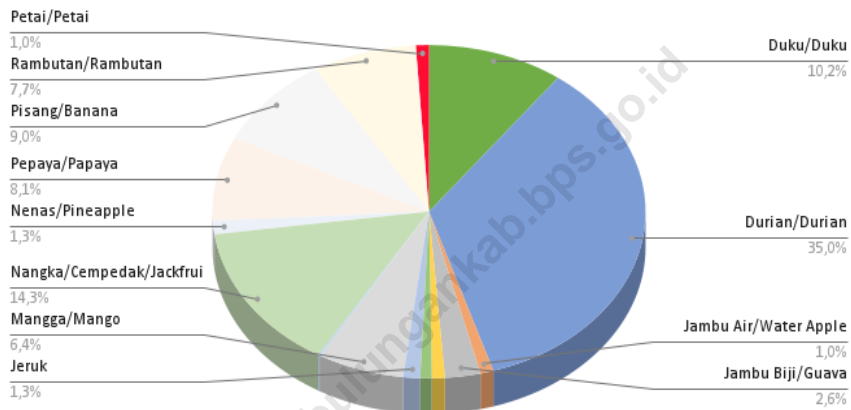
For annual vegetable and fruit crops in Tanjung Palas Utara Subdistrict, the largest production is produced from bananas with a value of 690 quintals.



Sumber/Source : Badan Pusat Statistik, Statistik Pertanian Hortikultura SPH-TBF/BPS-Statistics Indonesia, Agricultural Statistic for Horticulture SPH-TBF

Gambar 5.1
Figures

Produksi Tanaman Sayuran dan Buah-buahan Semusim Menurut Jenis Tanaman di Kecamatan Tanjung Palas Utara (kuintal), 2020–2023
Production of Seasonal Vegetables and Fruits by Kind of Plant in Tanjung Palas Utara District (quintal), 2020–2023



Sumber/Source : Badan Pusat Statistik, Statistik Pertanian Hortikultura SPH-TBF/BPS-Statistics Indonesia, Agricultural Statistic for Horticulture SPH-TBF

Gambar 5.2
Figures

Produksi Buah-Buahan dan Sayuran Tahunan Menurut Jenis Tanaman di Kecamatan Tanjung Palas Utara (kuintal), 2020–2023

Production of Annual Fruits and Vegetables by Kind of Plant in Tanjung Palas Utara District (quintal), 2020–2023

Tabel
Table 5.1

Luas Panen Tanaman Sayuran dan Buah-buahan Semusim Menurut Jenis Tanaman di Kecamatan Tanjung Palas Utara (ha), 2020–2023
Harvested Area of Seasonal Vegetables and Fruits by Kind of Plant in Tanjung Palas Utara District (ha), 2020–2023

Jenis Tanaman Kind of Plants	2020	2021	2022	2023
(1)	(2)	(3)	(4)	(5)
Sayuran/Vegetables:				
Bawang Daun/Spring Onion	-	-	0,25	-
Bawang Merah/Shallots	-	-	-	-
Bawang Putih/Garlic	-	-	-	-
Bayam/Spinach	10	9	9,15	7
Buncis/Snaps	2	3	3,65	4
Cabai Besar/TW/Teropong Chili/Big Chili	7	3	1,95	-
Cabai Keiting Curly Chili	-	-	1,10	-
Cabai Rawit Chili/Cayenne Pepper	25	23	11,3	16
Jamur Lainnya/Other Mushroom	-	-	-	-
Jamur Merang/Straw Mushroom	-	-	-	-
Jamur Tiram/Oyster Mushroom	-	-	-	-
Kacang Panjang/Long Beans	16	5	8,30	7
Kangkung/Water Spinach	6	8	9,95	6
Kembang Kol/Cauliflower	-	-	-	-

Sumber/Source: Badan Pusat Statistik, Statistik Pertanian Hortikultura SPH-SBS/BPS-Statistics Indonesia, Agricultural Statistic for Horticulture SPH-SBS

Lanjutan Tabel/*Continued Table 5.1*

Jenis Tanaman <i>Kind of Plants</i>	2020	2021	2022	2023
(1)	(2)	(3)	(4)	(5)
Kentang/ <i>Potato</i>	-	-	-	-
Kubis/ <i>Cabbage</i>	-	-	-	-
Paprika/ <i>Paprika</i>	-	-	-	-
Petsai/ <i>Sawi/Mustard</i>	11	11	9,00	7
Wortel/ <i>Carrot</i>	-	-	-	-
Buah–buahan/<i>Fruits:</i>				
Labu Siam/ <i>Chayote</i>	-	-	-	-
Melon/ <i>Melon</i>	-	-	-	-
Mentimun/ <i>Cucumber</i>	11	20	12,25	2
Semangka/ <i>Watermelon</i>	-	-	0,25	-
Stroberi/ <i>Strawberry</i>	-	-	-	-
Terung/ <i>eggplant</i>	7	5	7,75	5
Tomat/ <i>Tomatoes</i>	4	5	5,75	2

Sumber/*Source:* Badan Pusat Statistik, Statistik Pertanian Hortikultura SPH-SBS/*BPS-Statistics Indonesia, Agricultural Statistic for Horticulture SPH-SBS*

Tabel
Table 5.2

Produksi Tanaman Sayuran dan Buah-buahan Semusim Menurut Jenis Tanaman di Kecamatan Tanjung Palas Utara (kuintal), 2020–2023
Production of Seasonal Vegetables and Fruits by Kind of Plant in Tanjung Palas Utara District (quintal), 2020–2023

Jenis Tanaman Kind of Plants	2020	2021	2022	2023
(1)	(2)	(3)	(4)	(5)
Sayuran/Vegetables:				
Bawang Daun/Spring Onion	-	-	15	-
Bawang Merah/Shallots	-	-	-	-
Bawang Putih/Garlic	-	-	-	-
Bayam/Spinach	347	438	466	161,5
Buncis/Snaps	18	111	517	52,8
Cabai Besar/TW/Teropong Chili/Big Chili	352	124	272	-
Cabai Keiting Curly Chili	-	-	128	-
Cabai Rawit Chili/Cayenne Pepper	1.035	697	1.650,45	495
Jamur Lainnya/Other Mushroom	-	-	-	-
Jamur Merang/Straw Mushroom	-	-	-	-
Jamur Tiram/Oyster Mushroom	-	-	-	-
Kacang Panjang/Long Beans	880	302	1.235,60	246
Kangkung/Water Spinach	259	467	646	128
Kembang Kol/Cauliflower	-	-	-	-

Sumber/Source: Badan Pusat Statistik, Statistik Pertanian Hortikultura SPH-SBS/BPS-Statistics Indonesia, Agricultural Statistic for Horticulture SPH-SBS

Lanjutan Tabel/*Continued Table 5.2*

Jenis Tanaman <i>Kind of Plants</i>	2020	2021	2022	2023
(1)	(2)	(3)	(4)	(5)
Kentang/ <i>Potato</i>	-	-	-	-
Kubis/ <i>Cabbage</i>	-	-	-	-
Paprika/ <i>Paprika</i>	-	-	-	-
Petsai/ <i>Sawi/Mustard</i>	1.026	523	531,5	221
Wortel/ <i>Carrot</i>	-	-	-	-
Buah-buahan/<i>Fruits:</i>				
Labu Siam/ <i>Chayote</i>	-	-	-	-
Melon/ <i>Melon</i>	-	-	-	-
Mentimun/ <i>Cucumber</i>	602	751	1.525,50	92
Semangka/ <i>Watermelon</i>	-	20	14	-
Stroberi/ <i>Strawberry</i>	-	-	-	-
Terung/ <i>eggplant</i>	81	313	780,45	88
Tomat/ <i>Tomatoes</i>	637	287	1.140,00	131

Sumber/*Source:* Badan Pusat Statistik, Statistik Pertanian Hortikultura SPH-SBS/*BPS-Statistics Indonesia, Agricultural Statistic for Horticulture SPH-SBS*

Tabel
Table 5.3

**Luas Panen Tanaman Biofarmaka Menurut Jenis Tanaman
di Kecamatan Tanjung Palas Utara (m²), 2020–2023**
**Harvested Area of Medicinal Plants by Kind of Plant in
Tanjung Palas Utara District (m²), 2020–2023**

Jenis Tanaman Kind of Plants	2020	2021	2022	2023
(1)	(2)	(3)	(4)	(5)
<i>Jahe/Ginger</i>	1.650	795	10.120	20
<i>Jeruk Nipis/Lime</i>	-	-	-	-
<i>Kapulaga/Cardamom</i>	-	-	-	-
<i>Kencur/East Indian Galangal</i>	475	375	35	-
<i>Kunyit/Turmeric</i>	400	340	20	-
<i>Laos/Lengkuas/Galangal</i>	850	640	-	11
<i>Lempuyang/Lempuyang</i>	-	-	-	-
<i>Lidah Buaya/Aloe Vera</i>	-	-	-	-
<i>Mahkota Dewa/Crown of God</i>	-	-	-	-
<i>Mengkudu/Noni</i>	-	-	-	-
<i>Sambiloto/Sambiloto</i>	-	-	-	-
<i>Serai/Lemongrass</i>	-	10	200	15
<i>Temuireng/Temuireng</i>	-	-	-	-
<i>Temukunci/Temukunci</i>	-	-	-	-
<i>Temulawak/Curcuma</i>	-	-	20	-

Sumber/Source: Badan Pusat Statistik, Statistik Pertanian Hortikultura SPH-TBF/BPS-Statistics Indonesia, Agricultural Statistic for Horticulture SPH-TBF

Tabel 5.4 **Produksi Tanaman Biofarmaka Menurut Jenis Tanaman di Kecamatan Tanjung Palas Utara (kg), 2020–2023**
Table **Production of Medicinal Plants by Kind of Plant in Tanjung Palas Utara District (kg), 2020–2023**

Jenis Tanaman Kind of Plants	2020	2021	2022	2023
(1)	(2)	(3)	(4)	(5)
<i>Jahe/Ginger</i>	3.510	1.675	2.660	16.000
<i>Jeruk Nipis/Lime</i>	-	-	192	-
<i>Kapulaga/Cardamom</i>	-	-	-	-
<i>Kencur/East Indian Galangal</i>	975	725	52	-
<i>Kunyit/Turmeric</i>	1.075	720	50	-
<i>Laos/Lengkuas/Galangal</i>	1.750	1.255	-	11.000
<i>Lempuyang/Lempuyang</i>	-	-	-	-
<i>Lidah Buaya/Aloe Vera</i>	-	-	-	-
<i>Mahkota Dewa/Crown of God</i>	-	-	-	-
<i>Mengkudu/Noni</i>	-	-	-	-
<i>Sambiloto/Sambiloto</i>	-	-	-	-
<i>Serai/Lemongrass</i>	-	-	32.000	75.000
<i>Temuireng/Temuireng</i>	-	-	-	-
<i>Temukunci/Temukunci</i>	-	-	-	-
<i>Temulawak/Curcuma</i>	-	-	50	-

Sumber/Source: Badan Pusat Statistik, Statistik Pertanian Hortikultura SPH-TBF/BPS-Statistics Indonesia, Agricultural Statistic for Horticulture SPH-TBF

Tabel
Table 5.5

**Luas Panen Tanaman Hias Menurut Jenis Tanaman di
Kecamatan Tanjung Palas Utara (m²), 2020–2023**
**Harvested Area of Ornamental Plants by Kind of Plant in
Tanjung Palas Utara District (m²), 2020–2023**

Jenis Tanaman Kind of Plants	2020	2021	2022	2023
(1)	(2)	(3)	(4)	(5)
Aglaonema/Aglaonema	-	-	-	-
Anggrek Pot/Pot Orchid	-	-	-	-
Anggrek Potong/Cut Orchid	-	-	-	-
Anthurium Bunga/Anthurium Flower	-	-	-	-
Bromelia/Bromelia	-	-	-	-
Bugenvil/Bugenvil	-	-	-	-
Cordyline/Cordyline	-	-	-	-
Dracaena/Dracaena	-	-	-	-
Gerbera/Gerbera	-	-	-	-
Heliconia/Heliconia	-	-	-	-
Ixora/Ixora	-	-	-	-
Krisan/Chrysanthemum	-	-	-	-
Mawar/Rose	-	-	-	-
Melati/Jasmine	-	-	-	-
Pakis/Fern	-	-	-	-

Sumber/Source: Badan Pusat Statistik, Statistik Pertanian Hortikultura SPH-TH/BPS-Statistics Indonesia, Agricultural Statistik for Horticulture SPH-TH

Lanjutan Tabel/*Continued Table 5.5*

Jenis Tanaman <i>Kind of Plants</i>	2020	2021	2022	2023
(1)	(2)	(3)	(4)	(5)
Palem/ <i>Palm</i>	-	-	-	-
Phylodendron/ <i>Phylodendron</i>	-	-	-	-
Puring/ <i>Puring</i>	-	-	-	-
Sansevieria/ <i>Sansevieria</i>	-	-	-	-
Sedap Malam/ <i>Tuberose</i>	-	-	-	-

Sumber/*Source*: Badan Pusat Statistik, Statistik Pertanian Hortikultura SPH-TH/BPS-Statistics Indonesia, *Agricultural Statistik for Horticulture SPH-TH*

Tabel
Table 5.6

**Produksi Tanaman Hias Menurut Jenis Tanaman di
Kecamatan Tanjung Palas Utara (tangkai), 2020–2023**
*Production of Ornamental Plants by Kind of Plant n Tanjung
Palas Utara District (stalks), 2020–2023*

Jenis Tanaman <i>Kind of Plants</i>	2020	2021	2022	2023
(1)	(2)	(3)	(4)	(5)
Aglaonema/ <i>Aglaonema</i>	-	-	-	-
Anggrek Pot/ <i>Pot Orchid</i>	-	-	-	-
Anggrek Potong/ <i>Cut Orchid</i>	-	-	-	-
Anthurium Bunga/ <i>Anthurium Flower</i>	-	-	-	-
Bromelia/ <i>Bromelia</i>	-	-	-	-
Bugenvil/ <i>Bugenvil</i>	-	-	-	-
Cordyline/ <i>Cordyline</i>	-	-	-	-
Dracaena/ <i>Dracaena</i>	-	-	-	-
Gerbera/ <i>Gerbera</i>	-	-	-	-
Heliconia/ <i>Heliconia</i>	-	-	-	-
Ixora/ <i>Ixora</i>	-	-	-	-
Krisan/ <i>Chrysanthemum</i>	-	-	-	-
Mawar/ <i>Rose</i>	-	-	-	-
Melati/ <i>Jasmine</i>	-	-	-	-
Pakis/ <i>Fern</i>	-	-	-	-

Sumber/*Source*: Badan Pusat Statistik, Statistik Pertanian Hortikultura SPH-TH/BPS-Statistics Indonesia, *Agricultural Statistik for Horticulture SPH-TH*

Lanjutan Tabel/*Continued Table 5.6*

Jenis Tanaman <i>Kind of Plants</i>	2020	2021	2022	2023
(1)	(2)	(3)	(4)	(5)
Palem/ <i>Palm</i>	-	-	-	-
Phylodendron/ <i>Phylodendron</i>	-	-	-	-
Puring/ <i>Puring</i>	-	-	-	-
Sansevieria/ <i>Sansevieria</i>	-	-	-	-
Sedap Malam/ <i>Tuberose</i>	-	-	-	-

Sumber/*Source*: Badan Pusat Statistik, Statistik Pertanian Hortikultura SPH-TH/*BPS-Statistics Indonesia, Agricultural Statistik for Horticulture SPH-TH*

Tabel
Table 5.7

Produksi Buah-Buahan dan Sayuran Tahunan Menurut Jenis Tanaman di Kecamatan Tanjung Palas Utara (kuintal), 2020–2023
Production of Annual Fruits and Vegetables by Kind of Plant in Tanjung Palas Utara District (quintal), 2020–2023

Jenis Tanaman Kind of Plants	2020	2021	2022	2023
(1)	(2)	(3)	(4)	(5)
Buah–Buahan/Fruits:				
Alpukat/Avocado	-	740	268,70	10,00
Anggur/Grape	-	-	-	-
Apel/Apple	-	-	-	-
Belimbing/Star fruit	29	180	1.383,72	5,20
Buah Naga/Dragon fruit	-	-	485,00	14,00
Duku/Duku	38	301	55.923,00	92,00
Durian/Durian	166	1.141	46.137,00	134,00
Jambu Air/Water apple	-	10	2.534,00	8,00
Jambu Biji/Guava	73	126	1.638,00	9,50
Jengkol/Jengkol	10	21	52,00	15,10
Jeruk Lemon/Lemon	-	-	55,00	-
Jeruk Pamelon/Pamelo Orange	25	22	462,00	-
Jeruk Siam/Kepron/Siamese Orange	255	235	33.866,65	9,40
Lengkeng/Longan	-	-	927,00	10,00

Sumber/Source: Badan Pusat Statistik, Statistik Pertanian Hortikultura SPH-BST/BPS-Statistics Indonesia, Agricultural Statistic for Horticulture SPH-BST

Lanjutan Tabel/*Continued Table 5.7*

Jenis Tanaman <i>Kind of Plants</i>	2020	2021	2022	2023
(1)	(2)	(3)	(4)	(5)
Mangga/ <i>Mango</i>	58	224	17.475,00	12,00
Manggis/ <i>Mangosteen</i>	7	11	899,00	11,00
Melinjo/ <i>Melinjo</i>	13	23	2.448,00	11,75
Nangka/ <i>Cempedak/ Jackfruit</i>	1.368	3.231	24.923,50	27,00
Nenas/ <i>Pineapple</i>	29	56	2.196,50	17,50
Pepaya/ <i>Papaya</i>	759	799	5.196,05	36,50
Pisang/ <i>Banana</i>	2.918	6.181	295.070,00	690,00
Rambutan/ <i>Rambutan</i>	149	412	120.038,00	115,00
Salak/ <i>Snakefruit</i>	19	89	4.077,70	13,20
Sawo/ <i>Sawo</i>	51	100	499,00	11,40
Sirsak/ <i>Soursop</i>	37	54	2.121,10	13,10
Sukun/ <i>Breadfruit</i>	35	55	2.529,50	11,50
Sayuran/<i>Vegetables:</i>				
Petai/ <i>Petai</i>	28	94	4.257,00	96,00

Sumber/*Source:* Badan Pusat Statistik, Statistik Pertanian Hortikultura SPH-BST/*BPS-Statistics Indonesia, Agricultural Statistic for Horticulture SPH-BST*

06

PARIWISATA, TRANSPORTASI, DAN KOMUNIKASI
TOURISM, TRANSPORTATION, AND COMMUNICATION



PENJELASAN TEKNIS

1. **Hotel** adalah jenis akomodasi yang mempergunakan sebagian atau keseluruhan bangunan untuk jasa pelayanan penginapan, penyedia makanan dan minuman serta jasa lainnya (seperti restoran, binatu, dll) bagi masyarakat umum yang dikelola secara komersial dengan izin usaha sebagai hotel.
2. **Penginapan (hostel/motel/losmen/wisma)** adalah jenis akomodasi yang mempergunakan sebagian atau keseluruhan bangunan untuk jasa pelayanan penginapan bagi umum, biasanya tanpa fasilitas pelayanan makan minum yang dikelola secara komersial dengan izin usaha bukan hotel. Yang dicatat mencakup hostel, motel, matel, bumi perkemahan, pondok wisata, losmen, wisma, dan sejenisnya.
3. **Angkutan umum** adalah moda transportasi darat untuk masyarakat umum.
4. **Trayek angkutan** adalah lintasan/rute/jalur angkutan umum untuk pelayanan jasa angkutan orang atau orang dan barang yang mempunyai asal, tujuan, dan lintasan perjalanan yang tetap. Tidak termasuk yang hanya mengangkut barang saja.

TECHNICAL NOTES

1. **Hotel** is a type of accommodation that uses part or all of the building for lodging services, food and beverage providers and other services (such as restaurants, laundry, etc.) for the general public which is managed commercially with a business license as a hotel.
2. **Lodging (hostel/motel/inn/wisma)** is a type of accommodation that uses part or all of the building for lodging services for the public, usually without food and drink service facilities that are managed commercially with a non-hotel business license. Listed includes hostels, motels, matels, campgrounds, tourist lodges, inns, guesthouses, and the like.
3. **Public transportation** is a mode of land transportation for the general public.
4. **A transportation route** is a public transportation trajectory/route/lane for transportation services for people or persons and goods that have a fixed origin, destination, and travel trajectory. Does not include only transporting goods.

5. **Kantor pos** adalah pemberi pelayanan komunikasi tertulis dan/atau surat elektronik, layanan paket, layanan logistik, layanan transaksi keuangan, dan layanan keagenan pos untuk kepentingan umum.
 6. **Pos keliling** adalah pelayanan pos (menjual, mengirim, dan menerima benda pos) keliling dengan menggunakan mobil atau sarana angkutan yang berfungsi sama seperti kantor pos atau kantor pos pembantu.
 7. **Jasa pengiriman paket/dokumen swasta** adalah pelayanan pengiriman paket maupun dokumen yang dikelola oleh pihak swasta, misalnya Tiki, JNE, ESL, Wahana, dll.
 8. **BTS** adalah alat yang berfungsi sebagai pengirim dan penerima (transceiver) sinyal komunikasi seluler. BTS ditandai adanya menara/tower yang dilengkapi antena sebagai perangkat transceiver. Masyarakat umum sering menyebutnya sebagai tower telepon seluler/handphone.
 9. **Operator layanan komunikasi telepon seluler/handphone** adalah operator yang mengusahakan jaringan layanan komunikasi telepon seluler/handphone. Contoh operator
5. **Post office** is a provider of written communication services and/or electronic mail, package services, logistics services, financial transaction services, and postal agency services for the public interest.
 6. **Mobile post** is a mobile postal service (selling, sending, and receiving postal items) using a car or other means of transportation that functions the same as a post office or auxiliary post office.
 7. **Private package/document delivery services** are package and document delivery services managed by private parties, such as Tiki, JNE, ESL, Wahana, etc.
 8. **BTS** is a device that functions as a sender and receiver (transceiver) of cellular communication signals. BTS is marked with a tower equipped with an antenna as a transceiver device. The general public often refers to it as a cell phone tower / cell phone.
 9. **Cellular/mobile phone communication service operator** is an operator that operates a cellular/mobile phone communication service network. Examples of cellular operators

seluler adalah Indosat Ooredoo (IM3, Matrix, Mentari), Telkomsel (Kartu As, Kartu Halo, Simpati, Kartu Facebook, Telkomsel LOOP, by.U), XL axiata (XL, axis), Smart Telecom (Smartfren), dan (three).

are Indosat Ooredoo (IM3, Matrix, Mentari), Telkomsel (Kartu As, Halo Card, Simpati, Facebook Card, Telkomsel LOOP, by.U), XL axiata (XL, axis), Smart Telecom (Smartfren), and (three).

10. Sinyal internet telepon seluler merupakan jaringan sistem data paket internet dengan kecepatan transfer data tertentu. Protokol transfer data ini mengalami beberapa perubahan mulai dari yang kecepatannya rendah sampai tinggi yaitu GPRS, Edge, HSPA, 3G, kemudian 4G.

10. Cellular internet signal is an internet packet data system network with a certain data transfer speed. This data transfer protocol underwent several changes ranging from low to high speeds, namely GPRS, Edge, HSPA, 3G, then 4G.

ULASAN**DESCRIPTION****Pariwisata**

Jumlah sarana akomodasi di Kecamatan Tanjung Palas Utara mulai berkembang, dengan beberapa tempat penginapan yang dapat ditemui di Desa Panca Agung dan Desa Kelubir. Jenis transportasi yang paling banyak digunakan di setiap desa/kelurahan di Kecamatan Tanjung Palas Utara adalah transportasi darat. Untuk angkutan umum, tersedia di seluruh desa/kelurahan di kecamatan ini, baik dengan trayek tetap maupun tanpa trayek tetap.

Permukaan jalan di Kecamatan Tanjung Palas Utara sebagian besar sudah dilapisi aspal atau beton, dan hanya satu desa yang jalannya masih berlapis kerikil atau batu.

Komunikasi

Saat ini, Kecamatan Tanjung Palas Utara memiliki satu kantor pos yang terletak di Desa Karang Agung. Selain itu, jasa ekspedisi sudah melayani pengiriman barang di seluruh desa, kecuali Desa Kelubir, di mana layanan ekspedisi jarang beroperasi.

Tourism

The number of accommodation facilities in Tanjung Palas Utara District is starting to grow, with several lodging places available, namely in Panca Agung Village and Kelubir Village. The most widely used type of transportation in every village in North Tanjung Palas District is land transportation. Public transportation is also available in all villages in Tanjung Palas Utara District, with both fixed routes and flexible routes. Meanwhile, the road surfaces in Tanjung Palas Utara District are primarily covered with asphalt or concrete, and only one village has roads that are still unpaved with gravel or stones.

Communication

Currently, Tanjung Palas Utara District has one post office located in Karang Agung Village. Additionally, expedition services are available for delivering goods to all villages, except for Kelubir Village, where services operate infrequently.

6.1 PARIWISATA TOURISM

Tabel 6.1.1 Jumlah Sarana Akomodasi Menurut Desa/Kelurahan dan Jenis Akomodasi di Kecamatan Tanjung Palas Utara, 2021
Table *Number of Accomodation Facilities by Villages/Kelurahan and Type of Accomodation in Tanjung Palas Utara District, 2021*

Desa/Kelurahan Village/Kelurahan	Hotel	Penginapan Inn
(1)	(2)	(3)
Pimping	-	-
Kelubir	-	1
Karang Agung	-	-
Ruhui Rahayu	-	-
Panca Agung	-	5
Ardi Mulya	-	-
Tanjung Palas Utara	-	6

Catatan/Note: -

Sumber/Source: Badan Pusat Statistik, Pendataan Potensi Desa (Podes) 2021/BPS-Statistics Indonesia, Village Potential Data Collecting 2021

6.2 TRANSPORTASI TRANSPORTATION

Tabel 6.2.1 Prasarana dan Sarana Transportasi Antardesa/Kelurahan Menurut Desa/Kelurahan di Kecamatan Tanjung Palas Utara, 2021
Inter-Villages/Kelurahan Transportation Infrastructure and Facilities by Villages/Kelurahan in Tanjung Palas Utara District, 2021

Desa/Kelurahan <i>Village/Kelurahan</i>	Jenis Prasarana Transportasi <i>Type of Transportation Infrastructure</i>	Keberadaan Angkutan Umum <i>Availability of Public Transportation</i>
(1)	(2)	(3)
Pimping	Darat	Ada, dengan trayek tetap
Kelubir	Darat	Ada, tanpa trayek tetap
Karang Agung	Darat	Ada, dengan trayek tetap
Ruhui Rahayu	Darat	Ada, tanpa trayek tetap
Panca Agung	Darat	Ada, dengan trayek tetap
Ardi Mulya	Darat	Ada, tanpa trayek tetap

Lanjutan Tabel/*Continued Table 6.2.1*

Desa/Kelurahan Village/Kelurahan	Jenis Permukaan Jalan Darat Terluas Type of The Widest Road Surface	Dapat Dilalui Kendaraan Bermotor Roda 4 atau Lebih Passable by Vehicle with 4 or more Wheels
(1)	(4)	(5)
Pimping	Aspal/beton	Sepanjang tahun
Kelubir	Diperkeras (kerikil, batu, dll.)	Sepanjang tahun
Karang Agung	Aspal/beton	Sepanjang tahun
Ruhui Rahayu	Aspal/beton	Sepanjang tahun
Panca Agung	Aspal/beton	Sepanjang tahun
Ardi Mulya	Aspal/beton	Sepanjang tahun

Catatan/*Note*: -Sumber/*Source*: Badan Pusat Statistik, Pendataan Potensi Desa (Podes) 2021/*BPS-Statistics Indonesia, Village Potential Data Collecting 2021*

6.3 KOMUNIKASI COMMUNICATION

Tabel 6.2.2 Keberadaan Kantor Pos/Pos Pembantu/Rumah Pos, Pos Keliling, dan Perusahaan/Agen Jasa Ekspedisi Swasta Menurut Desa/Kelurahan di Kecamatan Tanjung Palas Utara, 2021
Number of Post Office/Subsidiary of Post Office, Mobile Portal Service, Private Expedition Service Company by Villages/Kelurahan in Tanjung Palas Utara District, 2021

Desa/Kelurahan Village/Kelurahan	Kantor Pos/Pos Pembantu/Rumah Pos Post Office/Subsidiary of Post Office	Pos Keliling Mobile Portal Service	Perusahaan/Agen Jasa Ekspedisi Swasta Private Expedition Service Company
(1)	(2)	(3)	(4)
Pimping	Tidak Ada	Tidak Ada	Beroperasi
Kelubir	Tidak Ada	Tidak Ada	Jarang Beroperasi
Karang Agung	Beroperasi	Tidak Ada	Beroperasi
Ruhui Rahayu	Tidak Ada	Tidak Ada	Beroperasi
Panca Agung	Tidak Ada	Tidak Ada	Beroperasi
Ardi Mulya	Beroperasi	Tidak Ada	Beroperasi

Catatan/Note: -

Sumber/Source: Badan Pusat Statistik, Pendataan Potensi Desa (Podes) 2021/BPS-Statistics Indonesia, Village Potential Data Collecting 2021

Tabel
Table 6.3.1

Jumlah Menara Telepon seluler dan Operator Layanan Komunikasi Telepon Seluler Menurut Desa/Kelurahan di Kecamatan Tanjung Palas Utara, 2021
Number of Base Transceiver Station (BTS) and Cellular Phone Communication Service Operators by Villages/Kelurahan in Tanjung Palas Utara District, 2021

Desa/Kelurahan Village/Kelurahan	Jumlah Menara Telepon seluler Number of Base Transceiver Station (BTS)	Jumlah Operator Layanan Komunikasi Telepon Seluler Cellular Phone Communication Service Operators
(1)	(2)	(3)
Pimping	1	1
Kelubir	-	1
Karang Agung	-	-
Ruhui Rahayu	-	1
Panca Agung	1	1
Ardi Mulya	-	-
Tanjung Palas Utara	2	4

Catatan/Note: -

Sumber/Source: Badan Pusat Statistik, Pendataan Potensi Desa (Podes) 2021/BPS-Statistics Indonesia, Village Potential Data Collecting 2021

Tabel 6.3.2 **Kekuatan Sinyal Telepon Seluler dan Jenis Sinyal Internet Telepon Seluler Menurut Desa/Kelurahan di Kecamatan Tanjung Palas Utara, 2021**
The Strenght of Celular Phone Signal by Villages/Kelurahan in Tanjung Palas Utara District, 2021

Desa/Kelurahan Village/Kelurahan	Kekuatan Sinyal Telepon Seluler <i>The Strenght of Celular Phone Signal</i>	Jenis Sinyal Internet Telepon Seluler <i>Type of Celular Phone Signal</i>
(1)	(2)	(3)
Pimping	Sangat kuat	4G/LTE
Kelubir	Sangat kuat	4G/LTE
Karang Agung	Sangat kuat	4G/LTE
Ruhui Rahayu	Sangat kuat	4G/LTE
Panca Agung	Sangat kuat	4G/LTE
Ardi Mulya	Sangat kuat	4G/LTE


Catatan/Note: -

Sumber/Source: Badan Pusat Statistik, Pendataan Potensi Desa (Podes) 2021/BPS-Statistics Indonesia, Village Potential Data Collecting 2021

07

PERBANKAN, KOPERASI, DAN PERDAGANGAN
BANKING, COOPERATIVE, AND TRADE

<https://bulungankab.bps.go.id>



PENJELASAN TEKNIS

1. **Bank Umum** adalah bank yang dapat memberikan jasa dalam proses pembayaran. Usaha dari bank umum adalah menghimpun dana masyarakat dalam bentuk giro, deposito berjangka, sertifikat deposito dan tabungan serta menyalurkan kredit. Bank umum mencakup bank umum pemerintah maupun swasta.
2. **Bank Perkreditan Rakyat (BPR)** adalah bank yang menerima simpanan dalam bentuk deposito berjangka, tabungan, atau bentuk lain yang disamakan dengan itu, menyalurkan dana dalam bentuk kredit kepada masyarakat yang membutuhkan. BPR dapat menempatkan dananya dalam bentuk Sertifikat BI (SBI), deposito berjangka, atau tabungan pada bank lain.
3. **Koperasi Unit Desa (KUD)** adalah suatu organisasi ekonomi yang bersifat sosial merupakan wadah bagi pengembangan berbagai kegiatan ekonomi masyarakat perdesaan yang diselenggarakan oleh dan untuk masyarakat itu sendiri.
4. **Koperasi Industri Kecil dan Kerajinan Rakyat (Kopinkra)** merupakan koperasi yang beranggotakan industri-industri kecil dan kerajinan rakyat yang

TECHNICAL NOTES

1. **Commercial Banks** are banks that can provide services in the payment process. The business of commercial banks is to collect public funds in the form of demand deposits, time deposits, certificates of deposit and savings, and to channel credit. Commercial banks include government and private commercial banks.
2. **Rural Banks (BPRs)** are banks that accept deposits in the form of time deposits, savings, or other equivalent forms, channeling funds in the form of credit to people in need. BPRs can place their funds in the form of BI Certificates (SBI), time deposits, or savings accounts with other banks.
3. **The Village Unit Cooperative (KUD)** is an economic organization that is social in nature as a forum for the development of various economic activities of rural communities organized by and for the community itself.
4. **Small Industry Cooperatives and People's Crafts (Kopinkra)** is a cooperative consisting of small industries and people's crafts in the village/kelurahan area.

ada di wilayah desa/kelurahan.

5. **Koperasi Simpan Pinjam (Kospin)** adalah koperasi yang bergerak di bidang simpanan dan pinjaman.
 6. **Koperasi lainnya**, seperti koperasi serbaguna dan koperasi konsumsi.
 7. **Kelompok pertokoan** adalah sejumlah toko yang terdiri dari minimal 10 toko dan mengelompok dalam satu lokasi. Dalam satu kelompok pertokoan, jumlah bangunan fisiknya dapat lebih dari satu.
 8. **Pasar dengan bangunan permanen** adalah pasar pada bangunan tetap yang memiliki lantai, atap, dan dinding permanen.
 9. **Pasar dengan bangunan semi permanen** adalah pasar pada bangunan tetap yang memiliki lantai dan atap, tetapi tanpa dinding.
 10. **Pasar tanpa bangunan** adalah pasar yang tidak berada dalam bangunan.
5. **Savings and Loans Cooperative (Kospin)** is a cooperative that is engaged in savings and loans.
 6. **Other cooperatives**, such as multipurpose cooperatives and consumption cooperatives.
 7. **A shopping group** is a number of stores consisting of a minimum of 10 stores and clustered in one location. In one shopping group, the number of physical buildings can be more than one.
 8. **Markets with permanent buildings** are markets for permanent buildings that have permanent floors, roofs, and walls.
 9. **Markets with semi-permanent buildings** are markets for permanent buildings that have floors and roofs, but without walls.
 10. **A market without a building** is a market that is not in a building.

ULASAN

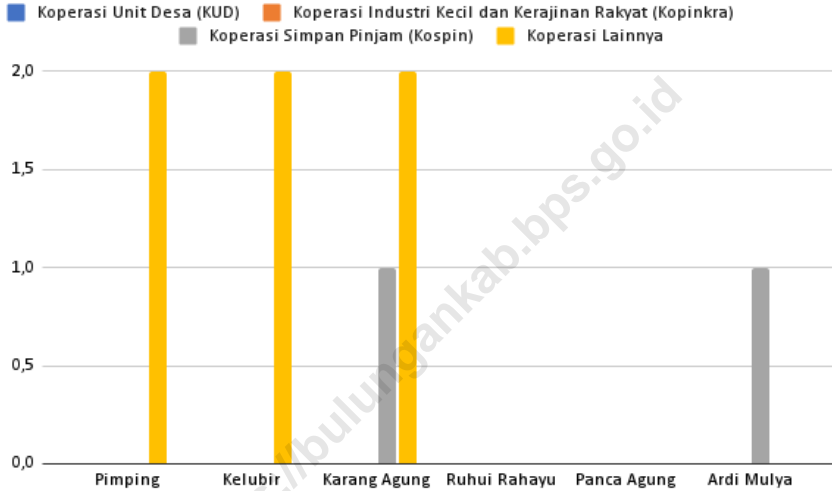
Sarana lembaga keuangan di Kecamatan Tanjung Palas Utara mulai berkembang. Tercatat ada bank bank umum yang terletak di Desa Karang Agung dan Desa Panca Agung. Selain itu terdapat koperasi di berbagai daerah yaitu ada dua koperasi simpan pinjam dan enam koperasi lainnya.

Untuk sarana perdagangan seperti pasar atau minimarket juga mulai banyak berkembang di Kecamatan Tanjung Palas Utara. Tercatat ada dua kelompok pertokoan, lima pasar dengan bangunan permanen, satu pasar dengan bangunan semi permanen, dua pasartanpa bangunan, lima minimarket dan 11 restoran di Kecamatan Tanjung Palas Utara.

DESCRIPTION

The means of financial institutions in the North Tanjung Palas District began to develop. There are recorded commercial banks located in Karang Agung Village and Panca Agung Village. In addition, there are cooperatives in various regions, namely there are two savings and loan cooperatives and six other cooperatives.

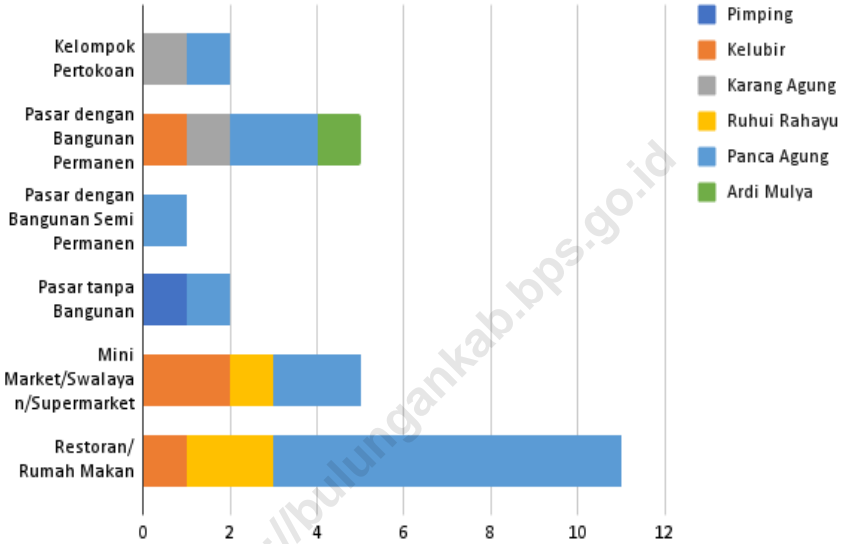
For trading facilities such as markets or minimarkets also began to develop a lot in North Tanjung Palas District. It is recorded that there are two groups of shops, five markets with permanent buildings, one market with semi permanent buildings, two markets without buildings, five mini-markets and 11 restaurants in North Tanjung Palas District.



Sumber/Source : BPS, Pendataan Potensi Desa (Podes) 2021/BPS-Statistics Indonesia, Village Potential Data Collecting 2021

Gambar 7.1
Figures

**Banyaknya Koperasi Aktif Menurut Menurut Desa/
Kelurahan dan Jenis Koperasi di Kecamatan Tanjung Palas
Utara, 2021**
*Number of Cooperative by Villages/Kelurahan and Type of
Cooperative in Tanjung Palas Utara District, 2021*



Sumber/Source : BPS, Pendataan Potensi Desa (Podes) 2021/BPS-Statistics Indonesia, Village Potential Data Collecting 2021

Gambar 7.2
Figures

Banyaknya Sarana Perdagangan Menurut Desa/ Kelurahan dan Jenis Sarana Perdagangan di Kecamatan Tanjung Palas Utara, 2021
Number of Trade Facilities by Villages/Kelurahan and Type of Trade Facilities in Tanjung Palas Utara District, 2021

Tabel 7.1
Table

Banyaknya Sarana Lembaga Keuangan Bank Menurut Desa/Kelurahan dan Jenis Bank di Kecamatan Tanjung Palas Utara, 2021
Number of Bank by Villages/Kelurahan and Type of Bank in Tanjung Palas Utara District, 2021

Desa/Kelurahan Village/Kelurahan	Bank Umum Pemerintah Government Bank	Bank Umum Swasta Private Bank	Bank Perkreditan Rakyat (BPR) Rural Bank
(1)	(2)	(3)	(4)
Pimping	-	-	-
Kelubir	-	-	-
Karang Agung	1	-	-
Ruhui Rahayu	-	-	-
Panca Agung	1	-	-
Ardi Mulya	-	-	-
Tanjung Palas Utara	2	-	-

Catatan/Note: BPS tidak melaksanakan kegiatan Pendataan Potensi Desa (Podes) pada periode tahun 2022 dan 2023

Sumber/Source: BPS, Pendataan Potensi Desa (Podes) 2021/BPS-Statistics Indonesia, Village Potential Data Collecting 2021

Tabel
Table 7.2

**Banyaknya Koperasi Aktif Menurut Menurut Desa/
Kelurahan dan Jenis Koperasi di Kecamatan Tanjung Palas
Utara, 2021**
*Number of Cooperative by Villages/Kelurahan and Type of
Cooperative in Tanjung Palas Utara District, 2021*

Desa/Kelurahan <i>Village/Kelurahan</i>	Koperasi Unit Desa (KUD) <i>Village Cooperative Unit</i>	Koperasi Industri Kecil dan Kerajinan Rakyat (Kopinkra) <i>Small Industry and Citizen Handicraft Cooperative</i>
(1)	(2)	(3)
Pimping	-	-
Kelubir	-	-
Karang Agung	-	-
Ruhui Rahayu	-	-
Panca Agung	-	-
Ardi Mulya	-	-
Tanjung Palas Utara	-	-

Lanjutan Tabel/*Continued Table 7.2*

Desa/Kelurahan Village/Kelurahan	Koperasi Simpan Pinjam (Kospin) Savings and Loan Cooperative	Koperasi Lainnya Other Cooperative
(1)	(4)	(5)
Pimping	-	2
Kelubir	-	2
Karang Agung	1	2
Ruhui Rahayu	-	-
Panca Agung	-	-
Ardi Mulya	1	-
Tanjung Palas Utara	2	6

Catatan/*Note*: BPS tidak melaksanakan kegiatan Pendataan Potensi Desa (Podes) pada periode tahun 2022 dan 2023

Sumber/*Source*: BPS, Pendataan Potensi Desa (Podes) 2021/BPS-Statistics Indonesia, Village Potential Data Collecting 2021

Tabel
Table 7.3

Banyaknya Sarana Perdagangan Menurut Desa/Kelurahan dan Jenis Sarana Perdagangan di Kecamatan Tanjung Palas Utara, 2021
Number of Trade Facilities by Villages/Kelurahan and Type of Trade Facilities in Tanjung Palas Utara District, 2021

Desa/Kelurahan Village/Kelurahan	Kelompok Pertokoan Shopping Complexs	Pasar dengan Bangunan Permanen Markets in Permanent Building	Pasar dengan Bangunan Semi Permanen Market in Semi Permanent Building
(1)	(2)	(3)	(4)
Pimping	-	-	-
Kelubir	-	1	-
Karang Agung	1	1	-
Ruhui Rahayu	-	-	-
Panca Agung	1	2	1
Ardi Mulya	-	1	-
Tanjung Palas Utara	2	5	1

Lanjutan Tabel/*Continued Table* 7.3

Desa/Kelurahan Village/Kelurahan	Pasar tanpa Bangunan Market without Permanent Building	Mini Market/ Swalayan/ Supermarket Mini Market/Swalayan/ Supermarket	Restoran/ Rumah Makan Restaurant/ Food Stall
(1)	(5)	(6)	(7)
Pimping	1	-	-
Kelubir	-	2	1
Karang Agung	-	-	-
Ruhui Rahayu	-	1	2
Panca Agung	1	2	8
Ardi Mulya	-	-	-
Tanjung Palas Utara	2	5	11

Catatan/*Note*: BPS tidak melaksanakan kegiatan Pendataan Potensi Desa (Podes) pada periode tahun 2022 dan 2023
 Sumber/*Source*: BPS, Pendataan Potensi Desa (Podes) 2021/BPS-Statistics Indonesia, Village Potential Data Collecting 2021

ST2023
SENSUS PERTANIAN

BerAKHLAK
Berorientasi Pelayanan Akuntabel Kompeten
Harmonis Loyal Adaptif Kolaboratif

bangga
melayani
bangsa

DATA

MENCERDASKAN BANGSA

— *Enlighten The Nation* —



**BADAN PUSAT STATISTIK
KABUPATEN BULUNGAN
BPS-STATISTICS OF
BULUNGAN REGENCY**

Jl. Kol. H. Soetadji No. 85 Tanjung Selor 77212, Kalimantan Utara
Telp.: (0552) 21171 Fax.: (0552) 22441
Homepage: <http://bulungankab.bps.go.id>,
E-mail: bps6502@bps.go.id

DAFTAR PUSTAKA/BIBLIOGRAPHY

Direktorat Jenderal Hortikultura & Badan Pusat Statistik. 2022. *Pedoman Statistik Pertanian Hortikultura (SPH)*. Jakarta: Kementerian Pertanian.

Direktorat Statistik Ketahanan Sosial. 2021. *Buku 3: Konsep dan Definisi Podes 2021*. Jakarta: Badan Pusat Statistik.

.....

.....

<https://bulungankab.bps.go.id>

