

Statistik Daerah Kecamatan Nibong

2013

DATA

MENCERDASKAN BANGSA



STATISTIK DAERAH KECAMATAN NIBONG 2013



**BADAN PUSAT STATISTIK
KABUPATEN ACEH UTARA**

STATISTIK DAERAH KECAMATAN NIBONG 2013

Katalog BPS : 1101002.1111.121
UkuranBuku : (21 X 15) Cm
JumlahHalaman : 22halaman

Naskah : KSK Nibong

Cover : KSK Nibong

Editor : Badan Pusat Statistik Kabupaten Aceh Utara

Diterbitkan : Badan Pusat Statistik Kabuapten Aceh Utara

Boleh Dikutip Dengan Menyebutkan Sumbernya



KATA PENGANTAR

Assalamu`alaikum wr.wb

Publikasi Statistik Daerah Kecamatan Nibong 2013 diterbitkan oleh Badan Pusat Statistik Kabupaten Aceh Utara berisi berbagai data dan informasi terpilih untuk dianalisa secara sederhana guna membantu memahami perkembangan pembangunan serta potensi yang ada pada setiap kecamatan yang ada di kabupaten Aceh Utara.

Publikasi ini diterbitkan untuk melengkapi publikasi statistik di level kecamatan seperti Kecamatan Dalam Angka (KDA) yang sudah terbit secara rutin setiap tahun. Materi yang disajikan memuat berbagai informasi/indikator terpilih yang terkait dengan pembangunan di berbagai sektor dan diharapkan sebagai rujukan dalam perencanaan dan evaluasi kegiatan pembangunan.

Kritik dan saran dari berbagai pihak sangat kami harapkan untuk penyempurnaan publikasi dimasa yang akan datang. Semoga publikasi ini mampu memenuhi tuntutan kebutuhan data statistik di tingkat kecamatan.

Lhoksukon, September 2013
Kepala Badan Pusat Statistik
Kabupaten Aceh Utara

Ir. H. Hamdani

NIP. 19631231199103 1 024



KATA PENGANTAR

Assalamu`alaikum wr.wb

Publikasi Statistik Daerah Kecamatan Nibong 2013 ini untuk ketiga kalinya diterbitkan oleh Badan Pusat Statistik Kabupaten Aceh Utara. Publikasi ini menyajikan data, informasi dan deskripsi Kecamatan Nibong Kabupaten Aceh Utara. Di dalamnya dimuat informasi dan data Kecamatan Nibong yang bermanfaat bagi pengguna data dalam melihat perkembangan dan potensi Kecamatan Nibong pada saat ini.

Berbagai sektor seperti kondisi geografis, pemerintahan, penduduk, sosial, pertanian, dan perekonomian Kecamatan Nibong disajikan dalam Statistik Daerah Kecamatan Nibong 2013 ini. Diharapkan data dasar yang disajikan dapat dijadikan sebagai bahan rujukan dan pedoman dalam perencanaan pembangunan.

Penulis menyadari bahwa tulisan ini masih sangat jauh dari sempurna, oleh sebab itu kritikan dan saran yang membangun dari berbagai pihak sangat kami harapkan. Semoga kedepan dalam pembuatan Statistik Daerah Kecamatan Nibong ini dapat menjadi lebih baik.

Nibong, September 2013
Koordinator Statistik Kecamatan Nibong

JANUAR FADLI, S.E
NIP. 19850110 201101 1 005



DAFTAR ISI

1. GEOGRAFIS
2. PEMERINTAHAN
3. PENDUDUK
4. PENDIDIKAN
5. KESEHATAN
6. PERUMAHAN
7. SARANA SOSIAL
8. SARANA PEREKONOMIAN
9. PERTANIAN



GEOGRAFIS



Kecamatan Nibong merupakan salah satu kecamatan yang berada di kabupaten Aceh Utara memiliki titik koordinat antara 05°02 LU dan 05°04 LU serta 97°10 BT dan 97°15 BT. Kecamatan ini memiliki luas wilayah sebesar 4.491 hektar atau sekitar 1,36 persen dari luas kabupaten Aceh Utara secara keseluruhan dan 6 M berada di atas permukaan laut.

Ibu Kota kecamatan ini terletak di desa Keude Nibong dengan batas-batas sebagai berikut sebelah utara dengan kecamatan Syamtalira Aron, sebelah selatan dengan kabupaten Bener Meriah, sebelah barat dengan kecamatan Samudera dan sebelah timur dengan kecamatan Tanah Luas. Secara administrasi, terdapat 20 gampong dalam kecamatan ini yang terdiri dari dua kemukiman. Menurut topografi, semua

gampong dalam kecamatan ini berada pada daerah dataran hanya terdapat 2 gampong yang berbukit yaitu gampong Bumban dan Alue Panah.



Tabel 1.1. Statistik Geografis Kecamatan Nibong

Uraian	Satuan	2009	2010	2011	2012
1	2	3	4	5	6
Luas	km ²	44,91	44,91	44,91	44,91
Jumlah Gampong	Gampong	20	20	20	20
-Lembah	Gampong	-	-	-	-
-Lereng	Gampong	-	-	-	-
-Dataran	Gampong	20	20	20	20

Sumber : Kecamatan Nibong Dalam Angka 2013

2

PEMERINTAHAN



Kecamatan Nibong merupakan pemekaran dari kecamatan Tanah Luas pada tahun 2003. Sepanjang tahun 2003 hingga tahun 2011, kecamatan Nibong telah dipimpin oleh tiga orang Camat.

Di kecamatan ini telah difasilitasi dengan 8 buah kantor desa dan sebuah balai desa yang hanya terletak di gampong Sumbok Rayeuk. Dalam menjalankan roda pemerintahannya setiap gampong dikepalai oleh seorang kepala desa dengan tingkat pendidikan terbanyak adalah SMA (75 %). Sedangkan untuk tamatan diploma/sarjana hanya sebesar 10 persen.

Selain itu beberapa dari instansi terkait juga membantu dalam peningkatan roda pemerintahan di kecamatan ini yang terdiri dari 48 orang laki-laki dan 24 orang perempuan.

Tabel 2.1 Jumlah Tenaga Dari Instansi Terkait yang Bertugas di Kecamatan Menurut Jenis Kelamin 2012

Instansi	Jenis Kelamin		Jumlah
	Laki-laki	Perempuan	
(1)	(2)	(3)	(4)
1 Badan Pusat Statistik	1	-	1
2 Pertanian	1	-	1
3 Peternakan	1	-	1
4 Perkebunan	1	-	1
5 Keluarga Berencana	1	-	1
6 Kantor Urusan Agama	7	3	10
7 Polsek	12	-	12
8 Koramil	14	-	14
9 Staf Honor Kantor Camat	1	-	1
10 Staf Kontrak Kantor Camat	3	-	3
11 Staf Bakti Kantor Camat	5	20	25
12 TKSK	1	1	2
Jumlah	48	24	72

Sumber : Kecamatan Nibong Dalam Angka 2013




PENDUDUK

3

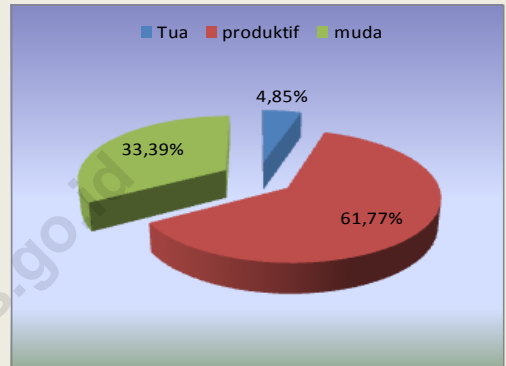
Jumlah penduduk Kecamatan Nibong berdasarkan hasil Sensus Penduduk tahun 2010 sebesar 9.051 jiwa yang terdiri dari 4.410 jiwa laki-laki dan 4.641 jiwa perempuan. Seiring dengan bertambahnya jumlah pendatang dan kelahiran yang terjadi di kecamatan ini dalam kurun dua tahun terakhir maka berpengaruh pula terhadap penambahan jumlah penduduk. Pada tahun 2012 jumlah penduduk di kecamatan Nibong sebesar 9.633 jiwa yang terdiri dari 4.590 jiwa laki-laki dan 5.043 jiwa perempuan.

Grafik 3.1 Indikator Kependudukan Kecamatan Nibong 2012



Sumber : Kecamatan Nibong Dalam Angka 2013

Grafik 3.2. Rasio Ketergantungan Kecamatan Nibong, 2012



Sumber : Kecamatan Nibong Dalam Angka 2013

Rasio ketergantungan usia adalah angka yang menyatakan perbandingan antara penduduk yang tidak produktif (usia muda dan usia tua) terhadap penduduk usia produktif. Pada tahun 2012, kecamatan Nibong memiliki penduduk usia muda sebesar 33,39 persen (0 – 14 tahun), serta penduduk usia tua sebesar 4,85 persen (65+). Untuk usia produktif (15 – 64 tahun), kecamatan Nibong memiliki komposisi sebesar 61,77 persen.

4


PENDIDIKAN



Pendidikan yang memiliki peranan penting dalam meningkatkan pembangunan serta sumber daya manusia musti didukung dengan berbagai sarana prasarana yang diantaranya adalah sekolah. Di kecamatan Nibong sendiri pada tahun 2012 tidak terdapat perubahan jumlah sekolah dari tahun sebelumnya.

Terdapat 6 buah SD/MI, 3 buah SMP/MI serta sebuah Madrasah Aliyah yang berada dalam kecamatan ini walaupun belum tersebar secara merata. Namun ini cukup untuk menunjang dalam proses pendidikan.

Grafik 4.1 Ratio Guru dan Siswa Pada Kecamatan Nibong, 2012



Sumber : Kecamatan Nibong Dalam Angka 2013



PENDIDIKAN

4

Jika melihat ratio antara murid dan guru, Pesantren/dayah untuk wilayah dengan seorang guru mempunyai kecamatan Nibong masih mendominasi tanggung jawab mengajar rata-rata 11 dalam bidang pendidikan. Ini dapat orang murid untuk tingkat SD. Lain ditunjukkan dari banyaknya santri yang halnya untuk tingkat SLTP, seorang guru aktif dalam kurun waktu 2012 ini. mempunyai tanggung jawab untuk Tercatat ada sebanyak 517 santri yang mengajar rata-rata 8 orang siswa. terdiri dari 332 santri laki-laki dan 190 tingkat SMA/MA setiap guru memiliki santri perempuan yang berada di tiga tanggung jawab sebanyak 7 orang murid. buah pesantren yang terdapat di Hal ini belumlah memadai untuk kecamatan Nibong. meningkatkan pendidikan yang lebih baik. Namun dengan demikian, mutu serta kualitas yang dimiliki oleh seorang guru hendaknya dapat meningkatkan mutu pendidikan anak didiknya.

5

KESEHATAN



Kesehatan memiliki peranan penting dalam mensejahterakan masyarakat. Fasilitas yang cukup dapat menunjang peningkatan dalam pelayanan masyarakat khususnya dibidang kesehatan. Dalam wilayah Kecamatan Nibong yang terdiri dari 20 gampong terdapat sebuah Puskesmas, 3 buah Pustu, sebuah Polindes dan 20 buah Posyandu yang tersebar diseluruh gampong meskipun sangat minim kegiatan.

Jumlah tenaga kesehatan sudah mengalami peningkatan dari tahun sebelumnya yakni sebanyak 97 orang yang terdiri dari 42 orang bidan, 43 perawat/mantri kesehatan, 3 orang dokter umum, 2 orang masing-masingnya untuk asisten apoteker dan PLKB serta sisanya adalah dokter gigi, sanitasi, kesmas dan dukun bayi terlatih.

Tabel 5.1 Jumlah Sarana Pelayanan Kesehatan Utama
2012

Sarana Kesehatan (1)	Jumlah (2)
1 Poliklinik/Balai Pengobatan	3
2 Puskesmas	1
3 Puskesmas Pembantu	3
4 Praktek Bidan	4
5 Posyandu	20
6 Pondok Bersalin Desa (Polindes)	1
7 Toko Obat	2

Sumber : Kecamatan Nibong Dalam Angka 2013

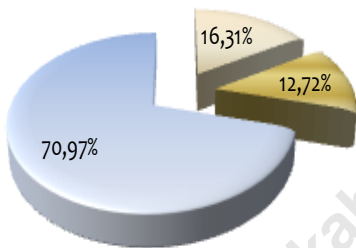


PERUMAHAN

6

Grafik 6.1 Persentase Bangunan Tempat Tinggal Menurut Jenis Dinding Terluas, 2012

■ Permanen ■ Semi permanen ■ kayu/bambu



Sumber : Kecamatan Nibong Dalam Angka 2013

Kondisi rumah suatu wilayah akan mencerminkan tingkat kemajuan dan kesejahteraan wilayah tersebut. Dari data pada tahun terakhir dapat di lihat bahwa kondisi perumahan dikecamatan Nibong masih tertinggal dengan tingkat kesejahteraan penduduk yang cenderung rendah.

Dari data tahun 2012 bahwa penduduk dengan rumah tidak permanen tertinggi sebesar 71 persen kemudian disusul dengan rumah permanen sebesar 16 persen dan rumah semi permanen sebesar 13 persen. Ini membuktikan bahwa hanya sebagian kecil penduduk di kecamatan ini yang tingkat kesejahteraannya sudah mencukupi.

Tabel 6.1 Jumlah Rumah Tangga Menurut Sumber Penerrangan 2001-2012

Sumber Penerangan	Jumlah	
	2011	2012
1. Listrik PLN	2057	2057
2. Listrik Non PLN	144	144
Total	2201	2201

Sumber : Kecamatan Nibong Dalam Angka 2013

6

PERUMAHAN



Sumber penerangan yang menjadi salah satu tolak ukur dalam peningkatan kesejahteraan adalah dengan adanya penerangan yang baik dalam suatu daerah. Untuk kecamatan ini pengguna listrik sebanyak 2.057 rumah tangga dan yang belum menggunakan listrik sebanyak 144 rumah tangga.

Air juga memiliki salah satu kebutuhan yang mendasar dalam kehidupan. Sumber air yang bersih akan menghasilkan tingkat kesehatan yang baik pula. Pada tahun 2012, sumber air minum utama masyarakat ini berasal dari sumur yakni sebesar 67,15 persen dari rumah tangga yang ada, serta sisanya menggunakan air PDAM.





SARANA SOSIAL

7

Sarana prasarana yang dimiliki kecamatan Aceh Meunasah. Secara keseluruhan di Nibong sudah sangat memadai, sarana kecamatan Nibong terdapat 5 mesjid dan beribadah umat islam hampir terdapat di 20 meunasah hal ini disebabkan karena setiap desa yang ada di kecamatan mayoritas penduduk kecamatan Nibong Nibong yang biasa disebut dalam bahasa beragama islam.



Sarana lain yang tidak kalah penting terdapat di desa Sumbok Rayeuk. Sarana ketersediannya adalah sarana olahraga. Di kecamatan Nibong terdapat 3 lapangan sepak bola diantaranya terdapat di desa Seulyok, Sumbok Rayeuk dan Nibong Baroh. Terdapat pula 11 lapangan voly yang tersebar di beberapa desa dalam kecamatan Nibong dan 1 lapangan bulu tangkis yang

olahraga ini dianggap sangat penting untuk masyarakat kecamatan Nibong mengingat olah raga sangat bermanfaat untuk kesehatan jasmani dan menciptakan kekompakan sesama pemuda dalam kecamatan Nibong maupun luar kecamatan.



SARANA PEREKONOMIAN



Tabel 8.1 Jumlah Pasar, Kios/Toko dan Kedai Makanan/Minuman 2011

Desa/ Gampong	Pasar Dgn Bangunan		Kios/ Toko	Kedai Makan Minum
	Permanen	Tidak Permanen		
(1)	(2)	(3)	(4)	(5)
1 Alue Buman	-	-	2	-
2 Alue Ngom	-	-	9	3
3 Alue Panah	-	-	2	3
4 Alue Ie Mirah	-	-	6	4
5 Maddi	-	-	3	2
6 Tanjung Putoh	-	-	5	2
7 Seulunyok	-	-	9	1
8 Ranto	-	-	10	3
9 Menye Lhee	-	-	8	2
10 Keulilee	-	-	15	5
11 Paya Teureubang	-	-	10	2
12 Sumbok Rayeuk	-	-	12	7
13 Mamplam	-	-	3	-
14 Keh	-	-	5	1
15 Dayah Nibong	-	-	6	1
16 Teupin Jok	-	-	1	1
17 Keupok	-	-	7	-
18 Keude Nibong	1	-	14	4
19 Nibong Wakeuh	-	-	6	2
20 Nibong Baroh	-	-	-	1
Jumlah	1	0	133	41

Sumber : Kecamatan Nibong Dalam Angka 2012

Adapun sarana perekonomian di kecamatan Nibong sebanyak 175 Unit yang terdiri dari 133 kios/toko kelontong, 41 Unit kedai makanan dan minuman dan 1 unit pasar dengan bangunan permanen yang terdapat di desa Keude Nibong, di Kecamatan Nibong juga terdapat Lembaga Keuangan Koperasi Non KUD 3 Unit, yang terdapat di desa Paya Terbang 1 Unit, Keude Nibong 1 Unit dan 1 Unit lagi terdapat di desa Wakeuh Nibong.



SARANA PEREKONOMIAN



Desa yang banyak terdapat Kios/Toko Kelontong adalah di Desa Keulilee Sebanyak 15 Unit. Adapun yang tidak terdapat kios/toko kelontong di desa Nibong Baroh, desa Bumban dan Alue Panah masing-masing terdapat 2 unit Kios/Toko Kelontong dan di desa Teupin Jok terdapat 1 unit Kios/Kelontong. Jumlah Kedai Makanan/Minuman yang paling banyak terdapat di kecamatan Nibong adalah di desa Sumbok Rayeuk sebanyak 7 unit termasuk di dalamnya warung kopi dan warung nasi.

Dalam menjalankan roda perekonomiannya, kecamatan Nibong telah memiliki tiga buah koperasi non KUD sebagai lembaga keuangannya. Dengan adanya ini diharapkan perekonomian dapat berjalan dengan lancar. Selain itu jenis industri yang banyak dilakukan oleh masyarakat ini adalah industri makanan/minuman (39 RT), kemudian disusul sebanyak 7 rumahtangga memiliki industri barang dari logam. Sedangkan untuk industri barang dari logam dan anyaman masing-masingnya terdapat sebanyak 5 rumahtangga.



9

PERTANIAN



Sektor pertanian merupakan sektor komoditas palawija, ubi kayu masih unggulan di kecamatan Nibong, Hal ini memiliki produktivitas tertinggi dibanding disebabkan sebagian besar penduduk yang lainnya yakni sebesar 219,94 kw/ha. kecamatan Nibong menggantungkan Sektor peternakan juga mempunyai nasipnya dari sektor pertanian, komoditi peranan penting dalam meningkatkan unggulan kecamatan Nibong adalah padi. roda perekonomian masyarakat Secara umum setiap tahun terjadi kecamatan Nibong. Walaupun untuk peningkatan produktivitas padi yang beberapa jenis ternak mengalami dapat dilihat dari produksi di tahun 2010 penurunan dari tahun sebelumnya, sebesar 8.850,40 ton , tahun 2011 namun untuk domba dan jenis unggas produksi padi sebesar 8.905,78, dan di mengalami peningkatan pada tahun ini. tahun 2012 sebesar 9000,36 ton. Untuk

Tabel 9.1 Jumlah Hewan Ternak Dalam Kecamatan Nibong 2010-2012

Tahun	Sapi	Kerbau	Kambing	Domba	Ayam Buras	Ayam Pedaging	Itik
2010	2.420	104	1.305	967	2.970	4.116	1.878
2011	2.444	106	1.318	976	3.000	510	1.897
2012	1.244	36	1.190	986	3.020	515	2.247

Sumber : Kecamatan Nibong Dalam Angka 2013

LAMPIRAN

Tabel 1.

Nama-nama Camat yang Bertugas di Kecamatan

Nama Camat	Periode Masa Tugas
(1)	(2)
1 Drs. SYAHBUDDIN	Januari 2003 - Mei 2005
2 Drs. HADI ISKANDAR	Mei 2005 - Juni 2009
3 SAIFULLAH, S.Sos	Juni 2009 - Sekarang

Sumber : Kecamatan Nibong Dalam Angka 2013

Tabel 2.
Jumlah Penduduk Menurut Kelompok Umur
2012

Kelompok Umur	Jumlah Penduduk
(1)	(2)
0 - 4	1.170
5 - 9	968
10 - 14	1.078
15 - 19	1.006
20 - 24	910
25 - 29	848
30 - 34	694
35 - 39	604
40 - 44	528
45 - 49	443
50 - 54	407
55 - 59	293
60 - 64	217
65 - 69	181
70 - 74	148
75+	138
Jumlah	9.633

Sumber : Kecamatan Nibong Dalam Angka 2013

Tabel 3.
 Jumlah Santri *Dayah* /Pesantren Menurut Jenis Kelamin
 2012

	Nama <i>Dayah</i> / Pesantren	Santri		(4)
		Laki-laki	Perempuan	
	(1)	(2)	(3)	
1	ALHILAL AZIZIAH	120	85	205
2	BAHRUL ULUM AL-WALIYAH	164	86	250
3	DARUL ULUM	48	14	62
Jumlah		332	190	517

Sumber : Kecamatan Nibong Dalam Angka 2013

Tabel 4.
Jumlah Tenaga Kesehatan Menurut Fungsi dan Jenisnya
2012

Tenaga Kesehatan	Jumlah
(1)	(2)
1 Dokter Umum	3
2 Dokter Gigi	1
3 Perawat/Mantri Kesehatan	43
4 Bidan	42
5 Gizi	1
6 Sanitasi	1
6 Asisten Apoteker	2
7 Kesmas	1
8 Dukun Bayi	-
a. Terlatih	1
b. Tidak Terlatih	-
9 PLKB	2

Sumber : Kecamatan Nibong Dalam Angka 2013

Tabel 5.

Jumlah Rumah Tangga Menurut Sumber Air Minum
2012

	Desa/ Gampong	PAM	Sumur	Sungai	Air Hujan
	(1)	(2)	(3)	(4)	(5)
1	Bumban	-	35	-	-
2	Alue Ngom	-	80	-	-
3	Alue Panah	-	50	-	-
4	Alue Ie Mirah	-	94	-	-
5	Maddi	-	50	-	-
6	Tanjong Putoh	-	72	-	-
7	Seulunyok	-	196	-	-
8	Ranto	-	190	-	-
9	Menye Lhee	-	120	-	-
10	Keulilee	-	162	-	-
11	Paya Teureubang	-	180	-	-
12	Sumbok Rayeuk	275	27	-	-
13	Mamplam	-	80	-	-
14	Keh	107	-	-	-
15	Dayah Nibong	95	8	-	-
16	Teupin Jok	-	60	-	-
17	Keupok Nibong	73	7	-	-
18	Keude Nibong	31	5	-	-
19	Nibong Wakeuh	53	26	-	-
20	Nibong Baroh	80	45	-	-
	Jumlah	714	1 487	0	0

Sumber : Koordinator Statistik Kecamatan

Tabel 6.
Jumlah Industri Kecil dan Rumah Tangga Menurut Jenis
2012

	Desa/ Gampong	Jenis Industri			
		Makanan Minuman	Barang dr Logam	Anyaman	Kerajinan
	(1)	(2)	(3)	(4)	(5)
1	Bumban	3	-	-	-
2	Alue Ngom	1	-	1	1
3	Alue Panah	2	-	-	-
4	Alue le Mirah	4	-	1	-
5	Maddi	2	-	-	-
6	Tanjong Putoh	3	-	-	-
7	Seulunyok	1	-	-	-
8	Ranto	1	-	-	-
9	Menye Lhee	3	-	-	-
10	Keulilee	4	-	-	-
11	Paya Teureubang	3	1	-	1
12	Sumbok Rayeuk	6	1	1	1
13	Mamplam	-	-	-	-
14	Keh	1	-	-	-
15	Dayah Nibong	3	-	1	2
16	Teupin Jok	1	-	-	-
17	Keupok Nibong	2	-	-	-
18	Keude Nibong	3	1	-	-
19	Wakeuh Nibong	6	1	-	1
20	Nibong Baroh	2	1	1	1
	Jumlah	39	5	5	7

Sumber : Kecamatan Nibong Dalam Angka 2013

Tabel 7.
Luas Lahan Sawah Menurut Jenis Pengairan
2012

Jenis Pengairan	Luas Lahan (Ha)
(1)	(2)
1 Teknis	-
2 Setengah Teknis	922
3 Sederhana	-
4 Non PU	221
5 Tadah Hujan	-
Jumlah	1.143

Sumber : Kecamatan Nibong Dalam Angka 2013

Tabel 8.
Luas Tanam, Luas Panen, Produksi dan Produktivitas
Tanaman Padi dan Palawija
2012

Jenis Tanaman	Luas Tanam (Ha)	Luas Panen (Ha)	Produksi (Ton)	Produk- tivitas (Kw/Ha)
(1)	(2)	(3)	(4)	(5)
1 Padi	1.371	1.656	9.000,36	54,35
2 Kedelai	145	195	312,00	16,00
3 Jagung	176	20	67,10	33,55
4 Kacang Tanah	17	13	24,83	19,10
5 Ubi Kayu	32	33	725,80	219,94
6 Ubi Jalar	2	2	12,31	61,55

Sumber : Kecamatan Nibong Dalam Angka 2013