

Statistik Daerah Kecamatan Cilegon 2015



**BADAN PUSAT STATISTIK
KOTA CILEGON**

Katalog BPS : 1102002.3672030

STATISTIK DAERAH KECAMATAN CILEGON 2015



**BADAN PUSAT STATISTIK
KOTA CILEGON**

STATISTIK DAERAH KECAMATAN CILEGON 2015

Katalog BPS : 1102002.3672030
No. Publikasi : 3672.12.04
Ukuran Buku : 15 Cm x 21 Cm
Jumlah Halaman : 19 halaman

Naskah :

Koordinator Statistik Kecamatan Cilegon

Diterbitkan oleh :

Badan Pusat Statistik Kota Cilegon

“Dilarang mengumumkan, mendistribusikan, mengomunikasikan, dan/atau menggandakan sebagian atau seluruh isi buku ini untuk tujuan komersial tanpa izin tertulis dari Badan Pusat Statistik”



KATA SAMBUTAN



Dengan memanjatkan puji syukur kehadiran Tuhan Yang Maha Kuasa, saya menyambut baik penerbitan publikasi **Statistik Daerah Kecamatan Tahun 2015** yang dilakukan oleh Koordinator Statistik Kecamatan BPS Kota Cilegon.

Saya berharap, penyajian indikator-indikator terpilih yang menggambarkan tentang kondisi daerah dalam publikasi ini mampu memberikan informasi secara cepat dan tepat kepada pemerintah daerah dan masyarakat mengenai perkembangan pembangunan daerah.

Akhirnya, saya mengucapkan terima kasih dan penghargaan setinggi-tingginya kepada semua pihak yang telah berpartisipasi hingga terbitnya publikasi ini, dan semoga Tuhan Yang Maha Kuasa senantiasa meridhoi usaha kita.

Cilegon, November 2015
Kepala Badan Pusat Statistik
Kota Cilegon,

Nandang Efendi, S.Si.
NIP 19590809 198501 1 001



KATA PENGANTAR



Publikasi Statistik Daerah Kecamatan Cilegon 2015 diterbitkan oleh Badan Pusat Statistik (BPS) Kota Cilegon yang berisi data dan informasi yang berasal dari berbagai sektor yang dianalisis secara sederhana untuk memberi gambaran umum tentang keadaan geografi, iklim, dan kondisi sosial ekonomi masyarakat, potensi daerah serta sebagai dasar perencanaan, monitor, dan evaluasi mengenai pembangunan yang telah dilakukan di Kecamatan Cilegon.

Penyajian publikasi ini dimaksudkan untuk melengkapi beberapa publikasi statistik yang sudah terbit secara rutin setiap tahun. Berbeda dengan publikasi yang sudah ada, publikasi ini lebih menekankan pada sisi analisisnya.

Publikasi ini dapat terwujud berkat kerjasama dan bantuan dari berbagai pihak, baik instansi pemerintah maupun swasta. Untuk itu kami menyampaikan ucapan terimakasih serta penghargaan yang setinggi-tingginya.

Cilegon, November 2015

Mohammad Habibi, S.Si



DAFTAR ISI

Bab 1.	Geografi.....	1	Bab 5.	Kesehatan.....	8
Bab 2.	Pemerintahan.....	3	Bab 6.	Ekonomi	10
Bab 3.	Penduduk	5	Bab 7.	Fasilitas Sosial.....	11
Bab 4.	Pendidikan	7	Bab 8.	Pertanian.....	12

Kecamatan Cilegon merupakan Wilayah terkecil di Kota Cilegon yang Meliputi 5,2%.

Kecamatan Cilegon berada di bagian tengah Kota Cilegon terletak pada garis $6^{\circ}01' 13.4'' - 6^{\circ}04' 48.4''$ LS dan $106^{\circ} 01' 10.2'' - 106^{\circ} 04' 04.3''$ BT.

Sebelah utara, berbatasan dengan Kecamatan Jombang, Sebelah timur dan selatan berbatasan dengan Kecamatan Cibeer dan sebelah barat berbatasan dengan Kecamatan Citangkil.

Luas daratan Kecamatan Cilegon adalah $9,47 \text{ Km}^2$. Berdasarkan luas daerah menurut kelurahan di Kecamatan Cilegon, luas daerah terbesar adalah Kelurahan Bagendung dengan luas $3,61 \text{ km}^2$ atau 38,12% dan luas daerah terkecil adalah Kelurahan Bendungan dengan luas $1,06 \text{ km}^2$ atau 11,19%.

*** Tahukah Anda

Kecamatan Cilegon merupakan wilayah terkecil di Kota Cilegon yang meliputi 5,2%.

Peta Kecamatan Cilegon



Kecamatan Cilegon merupakan Wilayah terkecil di Kota Cilegon yang Meliputi 5.2%.

Kecamatan Cilegon tergolong ke dalam daerah beriklim tropis dengan temperatur berkisar antara $23,5^{\circ}\text{C}$ – $32,4^{\circ}\text{C}$ dengan curah hujan rata-rata 126,5 mm. Ketinggian permukaan daratan Kecamatan Cilegon sangat bervariasi, sebagian besar daerahnya datar, dan sebagian kecil berbukit khususnya di Kelurahan Bagendung.

Statistik Geografi dan Iklim Kecamatan Cilegon

Uraian	Satuan	Tahun 2014
(1)	(2)	(3)
Luas Kecamatan	Km ²	9,47
Letak Geografis		
• Lintang Selatan	LS	6°01' 13.4" – 6° 04' 48.4"
• Bujur Timur	BT	106° 01' 10.2" – 106° 04' 04.3"
Suhu Udara	°C	32,4 – 23,5
Curah Hujan	mm	126.5

Sumber : Cilegon dalam Angka 2015



Kecamatan Cilegon Memiliki 5 Kelurahan, 28 RW dan 105 RT

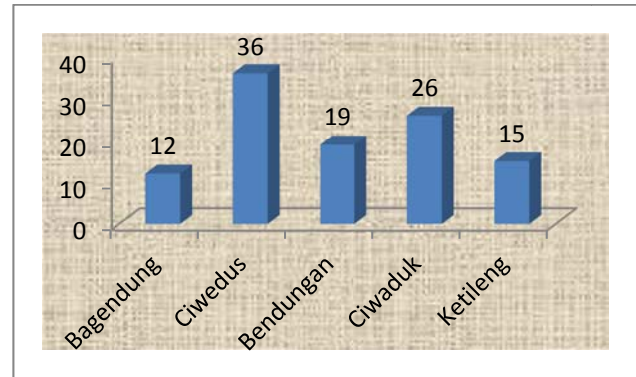
PEMERINTAHAN

2

Administrasi pemerintahan Kecamatan Cilegon terdiri atas 5 Kelurahan. Kelima kelurahan tersebut terbagi habis ke dalam 31 Rukun Warga dan 108 Rukun Tetangga. Jumlah RT terbanyak adalah Kelurahan Ciwedus sebanyak 36 RT dan paling sedikit adalah Kelurahan Bagendung dengan jumlah 12 RT.

Jumlah Hansip yang tercatat di Kecamatan Cilegon sebanyak 59 orang dengan jumlah poskamling yang tersebar di Kecamatan Cilegon sebanyak 86 unit.

Jumlah RT di Kecamatan Cilegon menurut kelurahan Tahun 2014



Sumber : Kecamatan Cilegon Dalam Angka 2015



PEMERINTAHAN Tingkat Pendidikan PNS di Kecamatan Cilegon Lebih dari 50% Berpendidikan Sarjana

2

Jumlah pegawai yang berstatus PNS di Kecamatan Cilegon pada tahun 2014 sebanyak 68 orang dengan rincian laki-laki sebanyak 48 orang dan perempuan sebanyak 20 orang. Sedangkan pegawai berstatus honorer yang ada di Kecamatan Cilegon berjumlah 49 orang terdiri dari 15 orang TTK dan 34 orang TKS.

Jika dirinci menurut pendidikan yang ditamatkan sebagian besar PNS yang bertugas di Kecamatan Cilegon merupakan S1/S2 sebanyak 46 orang atau 67,65%, dan SLTA sebanyak 22 orang atau 32,35%.

Statistik Pemerintahan Kecamatan Cilegon 2014

Uraian (1)	Jumlah (2)
Kelurahan	5
- RW	31
- RT	108
Pegawai Status PNS	68
- Laki-laki	48
- Perempuan	20
Jumlah Hansip	59
Pos Kamling	86

Sumber : Kecamatan Dalam Angka 2014

***Tahukah Anda

Pegawai yang berstatus PNS di Kecamatan Cilegon sebagian besar 67,65% berpendidikan S1/S2.

Menurut hasil proyeksi Penduduk 2014, jumlah penduduk di Kecamatan Cilegon berjumlah 42.799 Jiwa dengan rincian laki-laki sebesar 21.765 jiwa dan perempuan sebesar 20.034 jiwa dengan laju pertumbuhan penduduk 2013-2014 sebesar 1,80 % dengan kepadatan penduduk per Km² mencapai 4.519 jiwa/Km².

Penduduk laki-laki di Kecamatan Cilegon sedikit lebih banyak dengan sex rasio sebesar 103 yang berarti setiap 100 perempuan terdapat 103 laki-laki.

*****Tahukah Anda**

Penduduk laki-laki sedikit lebih banyak bila dibandingkan dengan penduduk perempuan di Kecamatan Cilegon dengan sex rasio sebesar 103.

**Statistik Kependudukan Kec Cilegon
Hasil Proyeksi Penduduk 2014**

Uraian	Satuan	Jumlah
(1)	(2)	(3)
Jumlah Penduduk	Jiwa	42.799
– Laki-Laki	Jiwa	21.765
– Perempuan	Jiwa	20.034
Sex Ratio	%	103
Kepadatan Penduduk	Jiwa/Km ²	4.519
LPP 2013-2014	%	1,80

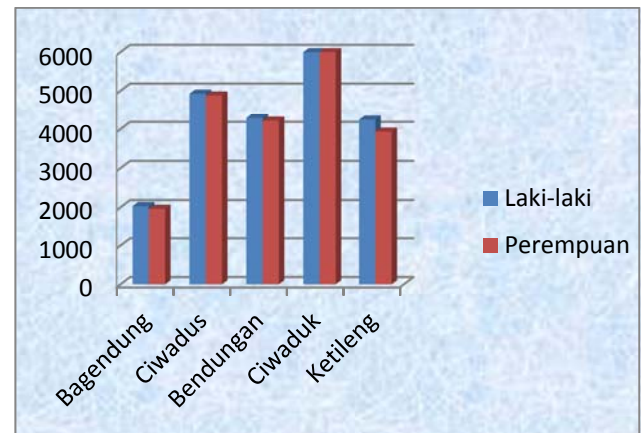
Sumber : Kecamatan Cilegon Dalam Angka 2015

Jumlah penduduk terbanyak berada di Kelurahan Ciwaduk sebesar 12.314 jiwa atau sekitar 28,77 % diikuti oleh Kelurahan Ciwedus sebesar 9.807 jiwa atau 22,91%, dan terendah di Kelurahan Bagendung sebesar 3.996 jiwa atau sekitar 9,34 % dari total penduduk di Kecamatan Cilegon.

Penduduk Menurut Kelurahan di Kec. Cilegon 2014

Kelurahan	Laki-Laki	Perempuan	Jumlah
1. Bagendung	2 033	1 963	3 996
2. Ciwedus	4 927	4 880	9 807
3. Bendungan	4 286	4 217	8 503
4. Ciwaduk	6 274	6 040	12 314
5. Ketileng	4 245	3 934	8 179
Jumlah	21 765	21 034	42 799

Jumlah Penduduk Kec Cilegon Tahun 2015



Sumber : Kecamatan Cilegon Dalam Angka 2015

Sekolah Luar Biasa (SLB) berlokasi di Kecamatan Cilegon

Sarana pendidikan yang terdapat di Kecamatan Cilegon terdiri dari sekolah TK, SD, SMP, dan SMA. Dilihat menurut jenjang pendidikannya di Kecamatan Cilegon terdapat sekolah TK sebanyak 9 unit, SD sebanyak 17 unit yang terdiri dari 12 SD Negeri dan 5 SD Swasta, SMP sebanyak 3 unit yang terdiri dari 2 SMP negeri dan 1 SMP Swasta, dan SMA sebanyak 3 unit yang terdiri dari 1 SMA Negeri dan 2 SMA Swasta.

Disamping sarana pendidikan umum di Kecamatan Cilegon terdapat juga sarana pendidikan khusus yang meliputi pondok pesantren sebanyak 8 unit, madrasah sebanyak 16 unit, dan sekolah luar biasa (SLB) sebanyak 1 unit. Kelurahan Ciwaduk merupakan kelurahan yang memiliki SMP dan SMA Negeri di Kecamatan Cilegon.

Statistik Kependidikan Kecamatan Cilegon Tahun 2014

Uraian	Satuan	Jumlah
(1)	(2)	(3)
Jumlah Sekolah Umum		
– TK	Unit	9
– SD	Unit	17
– SLTP	Unit	3
– SLTA	Unit	3
Jumlah Sekolah Khusus		
– Pondok pesantren	Unit	8
– Madrasah	Unit	16
– SLB	Unit	1

***Tahukah Anda

Satu-satunya Sekolah Luar Biasa (SLB) di Kota Cilegon berada di Kelurahan Bendungan Kecamatan Cilegon.



Jumlah Dokter dan Bidan yang membuka praktek di Kecamatan Cilegon masing - masing berjumlah 5 dan 13 orang. Jumlah Bidan yang membuka praktek terbanyak adalah di Kelurahan Ciwaduk, yakni sebanyak 5 orang..

Sarana kesehatan yang ada di Kecamatan Cilegon meliputi puskesmas pembantu sebanyak 1 unit, rumah bersalin sebanyak 3 unit, dan 38 unit pos pelayanan terpadu (Posyandu) yang tersebar di seluruh kelurahan yang ada di Kecamatan Cilegon.

Statistik Kesehatan Kecamatan Cilegon
Tahun 2014

Uraian	Satuan	Jumlah
(1)	(2)	(3)
Jumlah Tenaga Kesehatan		
– Dokter	Orang	5
– Bidan	Orang	13
Sarana Kesehatan		
– Puskesmas Pembantu	Unit	1
– Posyandu	Unit	38
– Rumah Bersalin	Unit	3
– Poskesdes	Unit	1

Sumber: Cilegon dalam Angka 2015

*****Tahukah Anda**

Posyandu merupakan Sarana Kesehatan terbanyak di Kecamatan Cilegon



Lebih dari 50% Akseptor KB Menggunakan Suntik KB sebagai Pilihan Alat Kontrasepsinya

KESEHATAN

5

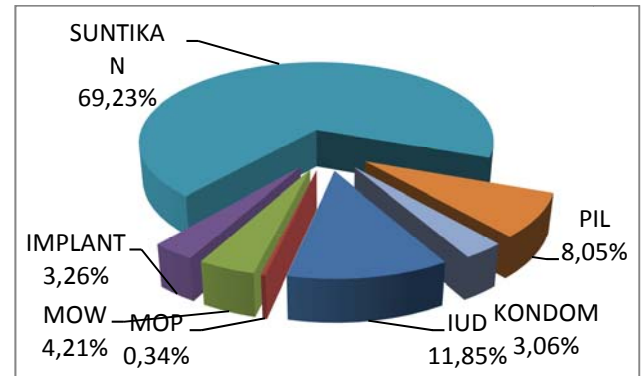
Peserta Jaminan Kesehatan Masyarakat (Jamkesmas) di Kecamatan Cilegon pada tahun 2014 sebanyak 6.479 jiwa dan 1.089 keluarga. Terbanyak di Kelurahan Bagendung, yakni sebanyak 1.817 jiwa dan terendah terdapat di Kelurahan Ciwedus sebanyak 816 jiwa.

Sementara itu pengguna atau akseptor KB yang menggunakan alat kontrasepsi terbanyak pada tahun 2014 adalah menggunakan suntik KB sebanyak 3.714 akseptor KB atau sekitar 69,23% diikuti oleh penggunaan IUD sebanyak 636 akseptor 11,85% dan terendah penggunaan MOP sebanyak 18 akseptor besar 0,34%.

****Tahukah Anda*

Lebih dari 50% Akseptor KB menggunakan Suntik KB sebagai pilihan penggunaan alat kontrasepsinya.

Persentase Jumlah Akseptor KB aktif Menurut Jenis Alat Kontrasepsi di Kecamatan Cilegon Tahun 2014



Sumber: Kec. Cilegon Dalam Angka 2015



Industri masyarakat yang ada di Kecamatan Cilegon sebagian besar bergerak pada industri kayu, industri gerabah, dan industri makanan/ minuman. Sama seperti tahun sebelumnya, pada tahun 2014 terdapat 7 usaha industri kayu, 45 usaha industry gerabah, dan yang terbanyak industri makanan/ minuman yaitu 56 usaha. Hal ini menunjukkan bahwa keberadaan industri tersebut cukup potensial dalam mengembangkan perekonomian di Kecamatan Cilegon.

Selain itu, di Kecamatan Cilegon terdapat 1 unit pasar lingkungan yang berada di Kelurahan Ciwaduk dan 13 unit Minimarket. Kemudian, terdapat pula 2 unit bank yang terdapat di kelurahan Ciwaduk dan 1 unit koperasi simpan pinjam.

**Statistik Ekonomi Kecamatan Cilegon
Tahun 2014**

Uraian	Satuan	Jumlah
(1)	(2)	(3)
Industri		
– Industri Kayu	Unit	7
– Industri Gerabah	Unit	45
– Industri Makanan/ Minuman	Unit	56
Pasar		
– Pasar Lingkungan	Unit	1
– Minimarket	Unit	13
Perbankan	Unit	2

Sumber : Kecamatan Cilegon Dalam Angka 2015

*****TahukahAnda**

Di Kecamatan Cilegon Banyak terdapat industri gerabah yang memproduksi genteng dan batu bata.



FASILITAS SOSIAL

7

Sarana peribadatan yang ada di Kecamatan Cilegon pada tahun 2014 yang tercatat di kantor Kementerian Agama Kota Cilegon terbanyak adalah mushola sebanyak 37 unit dan masjid sebanyak 50 unit sedangkan tempat peribadatan agama lainnya belum ada.

Sarana sosial yang ada di Kecamatan Cilegon meliputi sanggar senam/ fitness sebanyak 1 unit, lapangan sepak bola sebanyak 1 unit, lapangan volley 12 unit, dan lapangan bulutangkis sebanyak 14 unit. Sarana sosial ini cukup merata tersebar di seluruh kelurahan.

*****TahukahAnda**

Di Kecamatan Cilegon hampir di setiap lingkungan terdapat masjid/ mushola

Statistik Fasilitas Sosial Kec. Cilegon Tahun 2014

Uraian	Satuan	Jumlah
(1)	(2)	(3)
Sarana Peribadatan		
– Masjid	Unit	37
– Mushola/ langgar	Unit	50
Sarana Sosial		
– Sanggar Senam/ Fitness	Unit	1
– Lapangan Sepakbola	Unit	1
– Lapangan Volley	Unit	12
– Lapangan Bulutangkis	Unit	14

Sumber : Kecamatan Cilegon Dalam Angka 2015

Kecamatan Cilegon walaupun bercirikan masyarakat perkotaan namun masyarakatnya masih ada yang berusaha di sektor pertanian. Padi sawah dan kacang tanah merupakan komoditi terbesar pertanian di Kecamatan Cilegon, dimana luas panen komoditi tersebut mencapai 84 hektar untuk padi sawah dan 85 hektar untuk lahan kacang tanah yang tersebar sebagian besar di 2 kelurahan yaitu Kelurahan Bagendung dan Ciwedus.

Sementara itu, jenis ternak besar yang dipelihara oleh rumah tangga di Kecamatan Cilegon adalah kerbau sebanyak 31 ekor, sapi sebanyak 68 ekor, kambing 714 ekor, dan domba sebanyak 15 ekor.

Statistik Pertanian Kecamatan Cilegon Tahun 2014

Uraian	Satuan	Jumlah
(1)	(2)	(3)
Luas Panen Pertanian		
• Padi Sawah	Ha	84
• Kacang Tanah	Ha	85
Jumlah Ternak Besar		
• Kerbau	Ekor	31
• Sapi	Ekor	68
• Kambing	Ekor	714
• Domba	Ekor	15

Sumber : Kec. Cilegon Dalam Angka 2015

*** *Tahukah Anda*

Ternak Kerbau merupakan jenis ternak besar yang diminati warga untuk dipelihara dibandingkan ternak sapi di Kecamatan Cilegon



DATA

MENCERDASKAN BANGSA



BADAN PUSAT STATISTIK KOTA CILEGON

Jln. Sukabumi II Kav. Blok I, BBS-Cilegon

Telp. (0254) 385524, Fax. (0254) 385040

E-mail : bps3672@bps.go.id Website : www.cilegonkota.bps.go.id