



ISSN. 0852-2847
3329.A.94.160

K e c a m a t a n B R E B E S D A L A M A N G K A 1 9 9 3

oleh

Mantri Statistik Kecamatan

KAB. BREBES

BPS

JAWA TENGAH



ISSN 0352 0261

33 29 A 95160

**Kecamatan
BREBES
DALAM ANGKA
1993**

oleh

Mantri Statistik Kecamatan

KAB BREBES

BPS

JAWA TENGAH

KATA PENGANTAR.

Dengan mengucapkan syukur kehadirat Tuhan Yang Maha Esa dan dengan rahmatNya kami dapat menerbitkan kembali buku kecamatan Brebes dalam angka tahun 1993 yang merupakan penerbitan tahun ke - 9.

Kami menyadari bahwa dalam penerbitan ini masih banyak kekurangannya dan jauh dari lengkap, untuk itu kami mohon saran dan sumbang kritik untuk perbaikan pada penerbitan yang akan datang.

Dalam penerbitan ini sengaja kami buat secara sistimatis sesuai dengan karakteristiknya masing-masing. Hal tersebut dikandung maksud untuk mempermudah bagi para pemakai data untuk menyimak sesuai dengan kebutuhan masing masing.

Keberhasilan penerbitan ini berkat bantuan dari Kepala Dinas/Jawatan tingkat kecamatan Brebes serta Saudara Kepala Desa/Kelurahan se kecamatan Brebes Kab. Dati II Brebes, dalam pengumpulan data serta informasi lainnya yang kami anggap penting.

Kepada semua pihak yang telah banyak membantu baik secara langsung/tidak langsung dalam penerbitan buku ini, kami sampaikan terima kasih yang sebesar-besarnya.

Semoga buku yang sederhana ini dapat membantu para perencana dalam mengambil garis-garis kebijaksanaan dalam pembangunan, khususnya kecamatan Brebes.

Brebes, April 1995.
Mantri Statistik


SOEGENG LILLY NARYANA.

NIP.: 340001064.

KATA SAMBUTAN.

Dengan mengucapkan syukur kehadirat Tuhan Yang Maha Esa bahwa penyusunan dan penyajian buku kecamatan Brebes dalam angka tahun 1993 telah selesai tersusun dengan baik.


Itu semua berkat ketekunan dan kesungguhan dari pengumpulan, penyusunan serta penyajian dalam tabel-tabel yang telah dibukukan dalam kecamatan Brebes dalam angka tahun 1993.

Data yang dihasilkan dalam buku ini merupakan data yang dapat dipercaya yang menyangkut beberapa aspek, oleh karena itu dengan tersedianya data yang konkret dan terinci tiap desa/kelurahan akan sangat membantu ketepatan perencanaan untuk keberhasilan pembangunan.

Sudah barang tentu dalam pelaksanaan pengumpulan data tersebut didapatkan dan dihadapi kesulitan-kesulitan namun kesemuanya dapat diatasi, untuk itu saya sampaikan penghargaan dan terima kasih yang sebesar-besarnya kepada semua pihak, yang telah dapat menyelesaikan dengan baik.

Tidak lupa pula saya ucapkan terima kasih kepada semua pimpinan Jawatan/winas diwilayah kecamatan Brebes Kabupaten Dati II Brebes yang telah membantu dan berpartisipasi dalam penerbitan ini.

Semoga keberhasilan ini membawa kemajuan dimasa yang akan datang.



Brebes, April 1995.

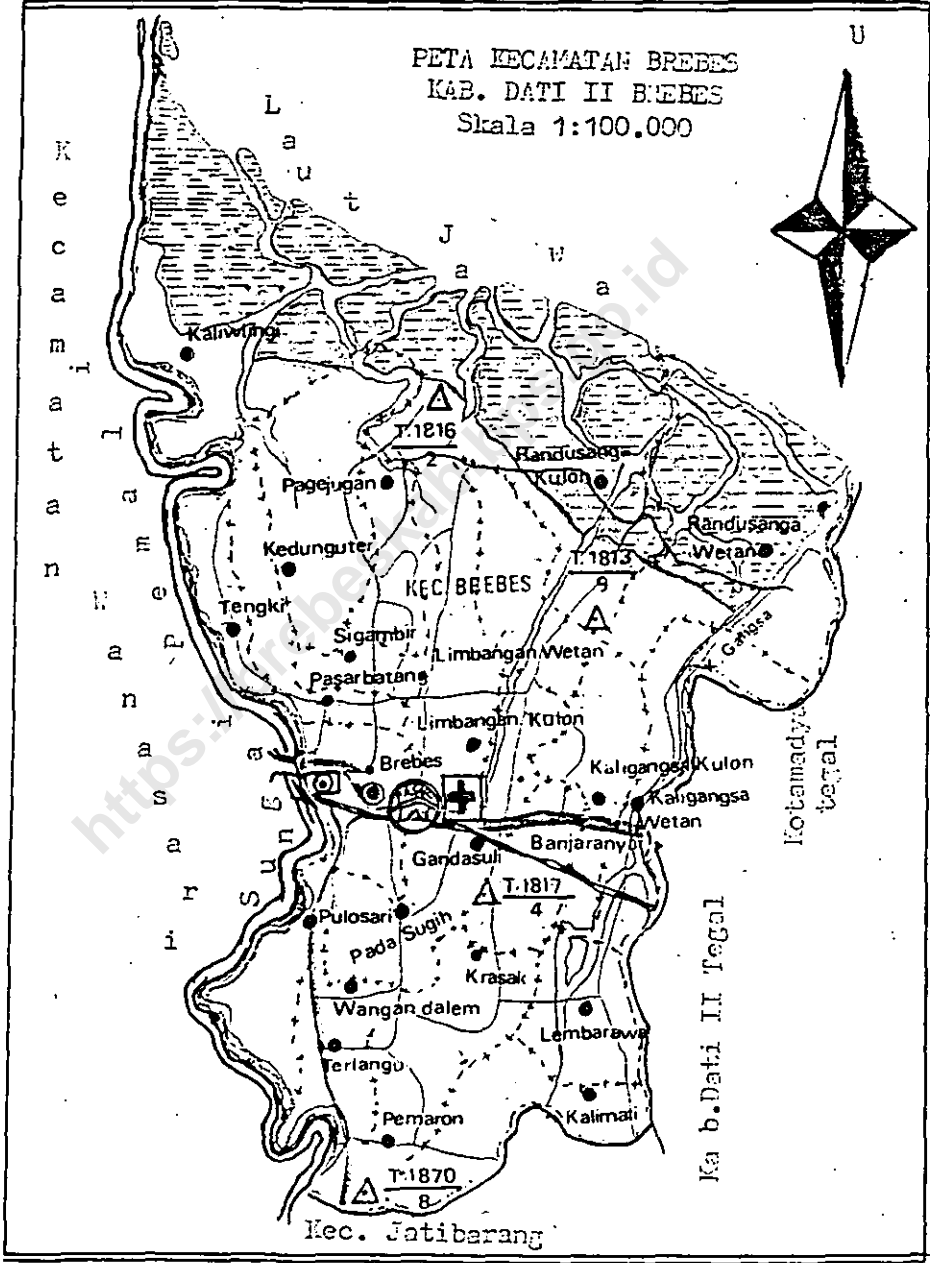

Camat Brebes,

SANTOYO BA.-

NIP: 010081508

PETA KECAMATAN BREBES
KAB. DATI II BREBES
Skala 1:100.000

U



Kotamadya
Tegal

Ka b. Dati II Tegal

Kec. Jatibarang

I. KATA PENGANTAR.
 II. KATA SAMBUTAN
 III. PETA KECAMATAN
 IV. DAFTAR ISI:

Nomor tabel	U r a i a n	Halaman
1	2	3
	BAB I. <u>LETAK DAN GEOGRAFIS.</u>	
I.1.	Letak dan geografis kecamatan Brebes Kabupaten Dati II Brebes tahun 1993	1
I.2.	Luas tanah sawah dirinci menurut pengairannya di kec. Brebes Kab. Dati II Brebes tahun 1993	2
I.3.	Luas tanah kering menurut penggunaannya di kec. Brebes Kab. Dati II Brebes tahun 1993.	3
I.4.	Luas daerah/wilayah desa di kec. Brebes Kab. Dati II Brebes tahun 1993	4
Diagram 1	Proporsi luas tanah di kec. Brebes Kab. Dati II Brebes tahun 1993	5
I.5.	Banyaknya dukuh, rukun warga dan rukun Tetangga di kec. Brebes Kab. Dati II Brebes tahun 1993	6
I.6.	Banyaknya curah hujan dan hari hujan di kec. Brebes-Kab. Dati II Brebes dalam tahun 1992 dan 1993	7
Diagram 2	Grafik banyaknya curah hujan di kec. Brebes Kab. Dati II Brebes dalam tahun 1992-1993	8
Diagram 3	Grafik banyaknya hari hujan di kecamatan Brebes Kab. Dati II Brebes dalam tahun 1992/1993	9
	BAB II. <u>PEMERINTAHAN.</u>	

1	2	3
	BAB II. <u>PEMERINTAHAN.</u>	
II.1.	Jumlah Balaidesa, Kantor desa dan klasifikasi desa di kec. Brebes Kab. Dati II Brebes tahun 1993	10
II.2.	Luas tanah bengkok P. desa dan Kas desa di kec. Brebes Kab. Dati II Brebes tahun 1993	11
II.3.	Jumlah Kepala desa/Kelurahan dan perangkat desa di Kec. Brebes Kab. Dati II Brebes tahun 1993	12-14
II.4.	Jumlah hansip, kamra dan pos kamling di kec. Brebes kab. Dati II Brebes tahun 1993	15
	BAB III. <u>PENDUDUK DAN ANGKATAN KERJA.</u>	
III.1.	Jumlah penduduk dewasa dan anak-anak di kec. Brebes kab. Dati II Brebes tahun 1993	16
III.2.	Jumlah penduduk WNI dan WNA di kecamatan Brebes kab. Dati II Brebes th.1993	17
III.3.	Jumlah penduduk WNA menurut kebangsaannya di kec. Brebes Kab. Dati II Brebes tahun 1993	18
III.4.	Jumlah penduduk WNI keturunan Asing di kec. Brebes Kab. Dati II Brebes tahun 1993	19
III.5.	Sex ratio penduduk kec. Brebes kab. Dati II Brebes tahun 1993	20
III.6.	Jumlah penduduk desa menurut kelompok umur dan kelamin di kec. Brebes Kab. Dati II Brebes tahun 1993	21-26
III.7.	Jumlah penduduk kecamatan Brebes dalam kelompok umur dan kelamin Kab. Dati II Brebes tahun 1993	27

1	2	3
Diagram 4	Piramida penduduk kec. Brebes Kab. Dati II Brebes akhir tahun 1993	28
III.8.	Jumlah kelahiran dan kematian penduduk kec. Brebes Kab. Dati II Brebes dalam tahun 1993	29
III.9.	Jumlah perpindahan dan penduduk pendatang di kec. Brebes Kab. Dati II Brebes dalam tahun 1993	30
III.10.	Banyaknya nikah, talak, cerai dan rujuk di kec. Brebes Kab. Dati II Brebes dalam tahun 1993	31
III.11.	Mata pencaharian penduduk (bagi umur 10 th. keatas) di kec. Brebes Kab. Dati II Brebes tahun 1993	32-33
BAB IV. <u>S O S I A L</u>		
IV.1.	Jumlah sekolah, guru dan murid TK & SD di kec. Brebes Kab. Dati II Brebes tahun 1993	34
IV.2.	Jumlah sekolah, guru dan murid SMP & SMA di kec. Brebes Kab. Dati II Brebes tahun 1993	35
IV.3.	Jumlah sekolah, guru dan murid SMTA kejuruan di kec. Brebes Kab. Dati II Brebes tahun 1993	36
IV.4.	Jumlah sekolah, guru dan murid MI & MTs. di kec. Brebes Kab. Dati II Brebes tahun 1993	37
IV.5.	Jumlah sekolah, guru dan murid Madr. Aliyah di kec. Brebes dan kursus-kursus Kab. Dati II Brebes tahun 1993	38
IV.6.	Pendidikan penduduk (bagi umur 5 th. keatas) di kec. Brebes kab. Dati II Brebes tahun 1993	39-40

1	2	3
IV.7.	Jumlah gugusdepan dan anggota Pramuka di kec. Brebes kab. Dati II Brebes tahun 1993	41-42
IV.8.	Jumlah tempat ibadah penduduk di kec. Brebes Kab. Dati II Brebes th. 1993	43
IV.9.	Jumlah pemeluk agama di kec. Brebes Kab Dati II Brebes tahun 1993	44
IV.10.	Banyaknya sarana kesehatan yang ada di kec. Brebes Kab. Dati II Brebes tahun 1993	45-46
IV.11.	Jumlah akseptor KB di kec. Brebes Kab. Dati II Brebes tahun 1993	47
IV.12.	Jumlah unit organisasi kesenian, tempat rekreasi dan gedung bioskop di kecamatan Brebes kab. Dati II Brebes th. 1993	48
IV.13.	Jumlah rumah penduduk menurut dindingnya di kec. Brebes Kab. Dati II Brebes tahun 1993	49
BAB V. <u>PERTANIAH</u> .		
V.1.	Banyaknya sarana pengairan yang ada di kec. Brebes Kab. Dati II Brebes th. 1993	50
V.2.	Luas panen dan produksi Padi dan jagung di kab. Brebes Kab. Dati II Brebes dalam tahun 1993	51
V.3.	Luas panen dan produksi kacang tanah & kedelai di kec. Brebes Kab. Dati II Brebes dalam tahun 1993	52
V.4.	Jumlah pohon dan produksi kelapa di kec Brebes kab. Dati II Brebes dalam tahun 1993	53
V.5.	Luas panen dan produksi bawang merah & Cabe merah di kec. Brebes Kab. Dati II Brebes dalam tahun 1984 - 1993	54

1	2	3
V.6.	Jumlah ternak besar dan ternak kecil di kec. Brebes Kab. Dati II Brebes tahun 1993	55
V.7.	Banyaknya ternak unggas di kec. Brebes Kab. Dati II Brebes akhir tahun 1993	56
BAB VI. <u>INDUSTRI</u> .		
VI.1.	Jumlah perusahaan industri dan tenaga kerjanya di kec. Brebes Kab. Dati II Brebes tahun 1993	57
BAB VII. <u>PERHUBUNGAN</u> .		
VII.1.	Panjang jalan dan jumlah jembatan di kec Brebes Kab. Dati II Brebes th. 1993	58-59
VII.2.	Jumlah kendaraan bermotor di kec. Brebes Kab. Dati II Brebes tahun 1993	60
VII.3.	Jumlah kendaraan tidak bermotor di kec. Brebes Kab. Dati II Brebes th. 1993	61
BAB VIII. <u>PEREKONOMIAN</u> .		
VIII.1.	Jumlah pasar, toko/kios/warung, EUUD & KUD di kec. Brebes Kab. Dati II Brebes tahun 1993	62
VIII.2.	Banyaknya sarana perekonomian lainnya di kec. Brebes Kab. Dati II Brebes tahun 1993	63-64



BAB I

LETAK GEOGRAFIS

<https://brebeskab.kem.go.id>

**LETAK DAN GEOGRAFIS KECAMATAN BREBES
KABUPATEN DATI II BREBES TAHUN
1993.**

Tabel I.1.

- I. Letak Kecamatan Brebes Kab. Dati II Brebes berbatasan dengan:
- Sebelah Utara : Laut Jawa
 - Sebelah Timur : Kodya Tegal, Kab. Dati II Tegal,
 - Sebelah Selatan : Kec. Jatibarang
 - Sebelah Barat : Sungai Pemali/Kec. Wanasari
- II - Luas wilayah Kec. Brebes = 8230 Ha atau = 82,30 Km², terdiri atas:
- Tanah sawah : 3.669 Ha
 - Irigasi teknis 2.773 Ha
 - " $\frac{1}{2}$ teknis 454 Ha
 - " Sederhana 217 Ha
 - " Tadah hujan 225 Ha
 - Tanah Kering : 4.229 Ha
 - Pekarangan /bangunan 959 Ha
 - Tegalan /Kebunan 937 Ha
 - Tambak /Kolam 2.333 Ha
- III - Hutan Negara : 15 Ha : (Hutan bakau)
- IV. Perkebunan Negara/Swasta: 15 Ha
- V. Lain - lain: (sungai, jalan dll.) 302 Ha
- VI. Transportasi darat ada 2 jenis, yaitu angkutan Kereta Api (Jakarta - Surabaya) serta jalan darat Jakarta - Surabaya, Jakarta - Purwokerto, serta Bandung-Purwokerto Lewat Tegal.
- VII. Ditinjau dari tinggi dari permukaan Laut maka sebagian Utara merupakan dataran rendah, dan bagian Selatan Termasuk sedang dan tinggi.

LUAS TANAH SAWAH DIRINCI MENURUT PENGALIRANNYA
DARI KEC. BREBES KAB. DARI II BREBES TA -
HUN 1993.

Tabel I.2.

Desa	Irigasi teknis	Irigasi teknis	Sederhana	Tadah hujan	Jumlah (Ha)
1	2	3	4	5	6
1. Pamaran	-	147	-	-	147
2. Kalimati	130	52	-	-	182
3. Lembarawa	194	-	-	-	194
4. Krasak	119	-	-	-	119
5. Padasugih	130	-	-	-	130
6. Wangandalem	91	-	-	-	91
7. Terlangu	70	-	-	30	100
8. Pulosari	12	-	-	75	87
9. Brebes	153	-	-	-	153
10. Gandasuli	59	-	-	-	59
11. Banjaranyar	154	-	-	-	154
12. Kaligangsa kl	203	-	-	-	203
13. Kaligangsa wt	71	45	104	49	269
14. Randusanga wt.	107	-	-	-	107
15. Randusanga kl	-	140	-	-	140
16. Limbangan wt	210	-	90	45	345
17. Limbangan kl	163	-	-	-	163
18. Pasarbatang	265	70	-	2	337
19. Sigambir	48	-	-	-	48
20. Pagejungan	288	-	-	15	303
21. Kedunguter	251	-	-	6	257
22. Tengki	55	-	-	3	58
23. Kaliwlingi	-	-	23	-	23
Jumlah	2775	454	217	225	3669

Sumber data: Monografi desa.

LUAS TANAH KERING MENURUT PENGGUNAAN-
NYA DI KEC. BREBES KAB. DATI II BREBES TA-
HUN 1993.

Tabel I.3.

Desa	Pekarangan/bangunan	Tegalank/kebunan	Padang gembala	Tambak/kolam	Jumlah (ha)
1	2	3	4	5	6
1. Pamaron	49	-	-	-	49
2. Kalimati	30	-	-	-	30
3. Lembarawa	42	3	-	-	45
4. Krasak	38	-	-	-	38
5. Padasugih	27	-	-	-	27
6. Wangandalem	27	-	-	-	27
7. Terlangu	19	10	-	-	29
8. Pulosari	74	5	-	-	79
9. Brebes	106	37	-	-	145
10. Gandasuli	61	-	-	-	61
11. Banjaranyar	37	-	-	-	37
12. Kaligangsa kl	47	-	-	-	47
13. Kaligangsa wt	48	29	-	12	89
14. Randusanga wt	12	-	-	324	336
15. Randusanga kl	35	-	-	1113	1138
16. Limbangan wt	29	22	-	-	51
17. Limbangan kl	16	-	-	-	16
18. Pasarbatang	109	35	-	-	144
19. Sigambir	25	-	-	-	25
20. Pagejungan	38	60	-	-	98
21. Kedunguter	45	20	-	8	73
22. Tengki	38	16	-	-	54
23. Kaliwlingi	7	700	-	878	1585
Jumlah	959	937	-	2325	4229

Sumber data: Monografi desa.

LUAS DAERAH/WILAYAH DESA DI KEC. BREBES
KABUPATEN DATI II BREBES TAHUN
1993.

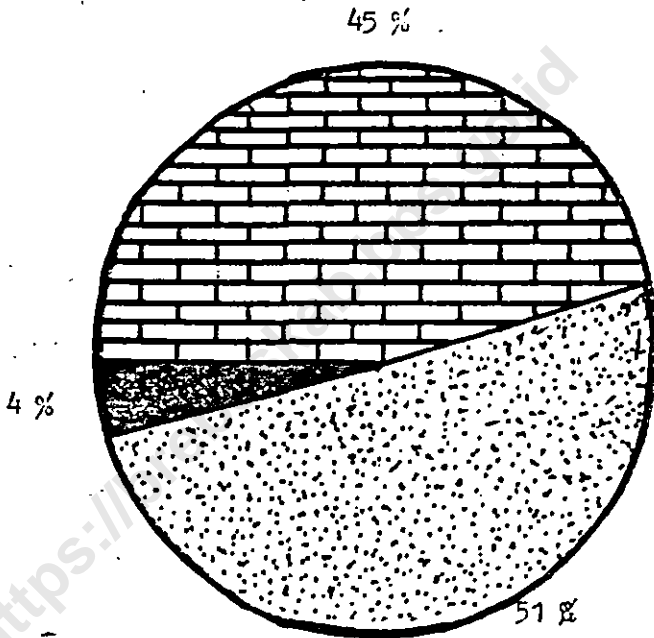
Tabel I.4.




Desa	Sawah	Kering	Hutan Negara	Perk. Negara /Swas.	Lain- lain	Jumlah (Ha)
1	2	3	4	5	6	7
1. Pamaron	147	49	-	-	2	198
2. Kalimati	182	30	-	-	2	214
3. Lembarawa	194	45	-	-	5	244
4. Krasak	119	38	-	-	9	166
5. Padasugih	130	27	-	-	1	158
6. Wangandalem	91	27	-	-	2	120
7. Terlangu	100	29	-	-	3	132
8. Pulosari	87	79	-	-	2	168
9. Brebes	153	143	-	-	10	306
10. Gandasuli	59	61	-	-	15	135
11. Banjaranyar	154	37	-	-	17	208
12. Kaligangsa kl	203	47	-	-	3	253
13. Kaligangsa wt	269	89	-	-	9	367
14. Randusanga wt	107	336	-	-	26	469
15. Randusanga kl	140	1138	-	-	81	1359
16. Limbangan wt	345	51	-	-	28	474
17. Limbangan kl	163	16	-	-	5	184
18. Pasarbatang	337	144	-	-	37	518
19. Sigambir	48	25	-	-	2	75
20. Pagejugan	303	98	15	-	3	419
21. Kedunguter	257	73	-	-	2	332
22. Tengki	58	54	-	-	1	113
23. Kaliwlingi	23	1585	-	15	39	1662
Jumlah	3669	4229	15	15	302	8230

Sumber data: Monografi desa.

PROPORSI LUAS TANAH DI KEC. BREBES
KABUPATEN DATI II BREBES AK*
HIR TAHUN 1993.

Diagram: 1.



KETERANGAN:  Tanah Sawah  Tanah Kering
 Lainnya .

Sumber data: Monografi desa.

BANYAKNYA DUKUH, RUMAH WARGA DAN RUKUN TETANGGA DI KEC. BREBES KAB. DATI II BREBES TAHUN 1993.

Tabel 1.5.

Desa	Dukuh	Rumah Warga (RW)	Rumah Tetangga (RT)
1	2	3	4
1. Pamaran	3	8	24
2. Kalimati	1	5	17
3. Lembarawa	-	7	26
4. Krasak	-	3	26
5. Padasugih	2	5	21
6. Mangandalem	-	3	18
7. Terlangu	2	5	24
8. Pulosari	5	7	24
9. Banjaranyar	2	5	31
10. Kaligangsa kl	-	5	25
11. Kaligangsa wt	-	6	30
12. Randusanga wt	2	4	9
13. Randusanga kl	1	4	28
14. Pagejungan	2	4	28
15. Kedunguter	1	4	24
16. Sigambir	-	2	8
17. Tengki	3	4	17
18. Kaliwlingi	1	5	20
19. Brebes	9	22	123
20. Gandasuli	-	5	18
21. Limbangan wt	1	7	40
22. Limbangan kl	-	3	19
23. Pasarbatang	1	11	54
Jumlah	35	133	643

Sumber data: Monografi desa.

BANYAKNYA CURAH HUJAN DAN HARI HUJAN DI
KEC. BREBES KAB. DATI II BREBES
DALAM TAHUN 1993.

Tabel I.6.

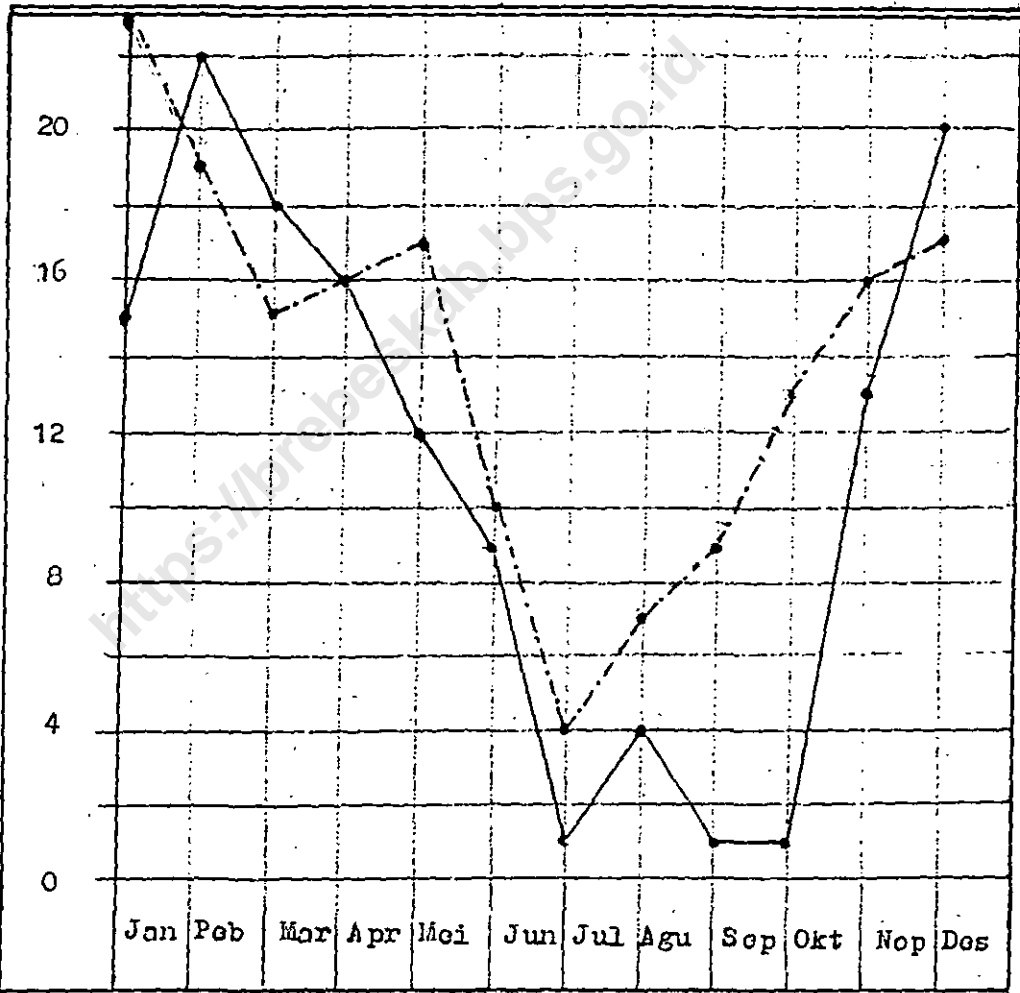
B u l a n :	1992		1993	
	Curah hu- jan (mm)	Hari hu- jan	Curah hu- jan (mm)	Hari hu- jan
1	2	3	4	5
1. Januari	118	15	340	23
2. Pebruari	150	22	146	19
3. Maret	149	18	153	15
4. April	107	16	95	16
5. Mei	99	17	138	12
6. Juni	145	10	100	9
7. Juli	8	4	4	1
8. Agustus	104	7	77	4
9. September	24	9	44	1
10. Oktober	87	13	12	1
11. Nopember	117	16	118	13
12. Desember	144	17	137	20
Jumlah	1252	164	1364	144
Rata-rata/bln	104	14	114	12

Sumber data: Cab. Din PU Bemali Hilir.

9

**GRAFIK BANYAKNYA HARI HUJAN DI
KAB. BREBES KAB. DATI II BREBES DALAM
TAHUN 1992-1993**

Diagram 3.



Keterangan:

—●— - tahun 1992

- - -●- - tahun 1993

Sumber data: Cab Din. PU Pemali Hilir



BAB. II

PEMERINTAHAN

<https://brebeskab.bps.go.id>

JUNLAH BALAI DESA, KANTOR BESA DAN KLASIFIKASI DESA DI KEC. BREBES KAB. DATI II
BREBES TAHUN 1993.

Tabel II.1.

Desa	Balai desa	Kantor desa	Klasifikasi desa		
			Swadaya	Swakarya	Swasembada
1	2	3	4	5	6
1.Pemaron	1	1	-	-	1
2.Kalimati	1	1	-	-	1
3.Lembarawa	1	1	-	-	1
4.Krasak	1	1	-	-	1
5.Padasugih	1	1	-	-	1
6.Wangamdalem	1	1	-	-	1
7.Terlangu	1	1	-	-	1
8.Pulosari	1	1	-	-	1
9.Brebés	1	1	-	-	1
10.Gandasuli	1	1	-	-	1
11.Banjaryer	1	1	-	-	1
12.Kaligangsa kl	1	1	-	-	1
13.Kaligangsa wt.	1	1	-	-	1
14.Randusanga wt	1	1	-	-	1
15.Randusanga kl	1	1	-	-	1
16.Limbangan wt	1	1	-	-	1
17.Limbangan kl	1	1	-	-	1
18.Pasarbatang	1	1	-	-	1
19.Sigambir	1	1	-	-	1
20.Pagejuran	1	1	-	-	1
21.Kedunguter	1	1	-	-	1
22.Tengki	1	1	-	-	1
23.Kaliwlingi	1	1	-	-	1
Jumlah	23	23	-	-	23

Sumber data: Monografi desa.

LUAS TANAH BENGKOK P. DESA DAN KAS DESA
DI KEC. BREBES KAB. DATI II BREBES
TAHUN 1993.

Tabel II.2.

D e s a	tn. bengkok P.desa			tn. Kas desa		
	Sawah	Kering	Tambak /kolam	Sawah	Kering	Tambak /kolam
1	2	3	4	5	6	7
1.Pemaron	33	-	-	4	-	-
2.Kalimati	25	-	-	0	-	-
3.Lembarawa	19	-	-	-	-	-
4.Krasak	18	-	-	-	-	-
5.Padasugih	19	-	-	-	-	-
6.Wangandalem	21	-	-	-	-	-
7.Terlangu	21	1	-	-	-	-
8.Pulosari	17	1	-	-	-	-
9.Brebes	36	-	-	-	-	-
10.Gandasuli	13	-	-	-	-	-
11.Banjaranyar	23	-	-	-	-	-
12.Kaligangsa kl	20	-	-	-	-	-
13.Kaligangsa wt	57	-	-	-	-	-
14.Randusenge wt	3	-	-	-	-	-
15.Randusanga kl	5	-	-	-	-	7
16.Limbangan wt	56	-	-	-	-	-
17.Limbangan kl	13	-	-	-	-	-
18.Paserbatang	20	12	-	-	-	-
19.Sigambir	11	-	-	-	-	-
20.Pagejungan	17	-	-	-	-	-
21.Kedunguter	17	2	-	-	-	-
22.Tengki	6	4	-	-	-	-
23.Kaliwlingi	-	5	-	-	-	-
Jumlah	470	25	-	4	-	7

Sumber data: Monografi desa.

JUMLAH KEPALA DESA/KELURAHAN DAN PERNGKAT
 DESA DI KEC. BREBES KAB. DATI II BREBES TAHUN
 1993.

Tabel II.3.

Desa	Kepala desa/Ke- lurahan	Sekret. desa	Kaur.Pe- merint.	Kaur.Pem- bangunan	Kaur. Kesra
1	2	3	4	5	6
1.Pemaron	1	1	1	1	1
2.Kalimati	1	1	1	1	1
3.Lembarawa	1	1	1	1	1
4.Krasak	1	1	1	1	1
5.Padasugih	1	1	1	1	1
6.Wangandalem	1	1	1	1	1
7.Terlangu	1	1	1	1	1
8.Pulosari	1	1	1	1	1
9.Brebes	1	1	1	1	1
10.Gandasuli	1	1	1	1	1
11.Banjaranyar	1	1	1	1	1
12.Kaligangsa kl	1	1	1	1	1
13.Kaligangsa wt	1	1	1	1	1
14.Randusanga wt	1	1	1	1	1
15.Randusanga kl	1	1	1	1	1
16.Limbangan wt	1	1	1	1	1
17.Limbangan kl	1	1	1	1	1
18.Pasarbatang	1	1	1	1	1
19.Sigambir	1	1	1	1	1
20.Pagejukan	1	1	1	1	1
21.Kedunguter	1	1	1	1	1
22.Tengki	1	1	1	1	1
23.Kaliwlingi	1	1	1	1	1
Jumlah	23	23	23	23	23

dilanjutkan.....

Lanjutan.

Desa	Kaur. Umum	Kaur. Keu.	Kepala dusun	Pemb.Ur. Pemthn.	Pemb.Ur. Bang.
1.	7	8	9	10	11
1.Pemaron	1	1	3	1	1
2.Kalimati	1	1	3	-	1
3.Lembarawa	1	1	2	-	-
4.Krasak	1	1	3	-	-
5.Padasugih	1	1	2	-	-
6.Wangandalem	1	1	3	1	1
7.Terlangu	1	1	2	-	-
8.Pulosari	1	1	3	-	-
9.Brebes	1	1	11	-	-
10.Gandasuli	1	-	-	-	-
11.Banjaranyar	1	1	3	-	1
12.Kaligangsa kl	1	1	4	-	-
13.Kaligangsa wt	1	1	2	-	-
14.Randusanga wt	1	1	2	-	-
15.Randusanga kl	1	1	2	-	-
16.Limbanganwt	1	1	2	-	-
17.Limbangan kl	1	1	-	-	-
18.Pasarbatang	1	1	2	-	-
19.Sigambir	1	1	1	-	-
20.Pagejungan	1	1	2	-	-
21.Kedunguter	1	1	2	-	-
22.Tengki	-	1	3	1	-
23.Kaliwlingi	1	1	2	-	1
Jumlah	22	22	59	3	5

dilanjutkan.....

Lanjutan.

D e s a	Pemb.Ur Kesra	Pemb.Ur Umum	Pemb.Ur Keu	Pemb.Ka dus	Jumlah
1	12	13	14	15	16
1.Pemaron	2	2	1	-	17
2.Kalimati	-	-	-	-	11
3.Lembarawa	-	-	-	-	9
4.Krasak	-	1	-	-	11
5.Padasugih	1	1	1	-	12
6.Wangandalem	2	-	-	-	14
7.Terlangu	1	-	-	-	10
8.Pulosari	1	1	-	-	12
9.Brebes	-	-	-	1	19
10.Gandasuli	-	1	-	-	7
11.Banjaranyar	1	2	1	-	15
12.Kaligangsa kl	-	1	-	-	16
13.Kaligangsa wt	1	1	-	-	10
14.Randusanga wt	-	-	-	-	9
15.Randusanga kl	-	-	-	-	9
16.Limbangan wt	-	1	-	-	10
17.Limbangan kl	-	-	1	-	7
18.Pasarbatang	1	-	-	1	9
19.Sigambir	-	1	-	1	10
20.Pagejungan	1	-	-	-	10
21.Kedunguter	1	-	-	-	10
22.Tengki	-	-	-	-	9
23.Kaliwlingi	-	-	-	-	11
Jumlah	12	12	4	3	162

Sumber data: Kab. Kec. Brebes.

- JUMLAH HANSIP, KAMRA DAN POS KAMLING
DI KEC. BREBES KAB. DATI II BREBES AK-
HIR TAHUN 1993.

Tabel II.4.

D e s a	Hansip	Kamra	Jumlah	Pos Kamling
1	2	3	4	5
1. Pemaron	7	8	15	8
2. Lembarawa	18	18	36	7
3. Kalimati	18	18	36	5
4. Krasak	19	17	36	6
5. Padasugih	17	18	35	5
6. Wangandalem	18	18	36	7
7. Terlangu	15	15	30	29
8. Pulosari	21	15	36	11
9. Brebes	51	50	101	46
10. Gandasuli	19	17	36	15
11. Banjaranyar	17	19	36	6
12. Kaligangsa kl	20	15	35	5
13. Kaligangsa wt	13	14	27	12
14. Randusanga wt	10	8	18	3
15. Randusanga kl	20	16	36	6
16. Limbangan wt	15	15	30	3
17. Limbangan kl	18	18	36	7
18. Pasarbatang	24	21	45	15
19. Sigambir	7	8	15	6
20. Pagejuran	16	16	32	6
21. Kedunguter	17	19	36	16
22. Tengki	25	25	50	7
23. Kaliwlingi	11	11	22	9
Jumlah	416	399	815	224

Sumber data: Kantor Kec. Brebes.



BAB. III

PENDUDUK DAN
ANGKATAN KERJA

<https://brebeskampus.go.id>

JUMLAH PENDUDUK DEWASA DAN ANAK-ANAK DI KEC.
BREBES KAB. DATI II BREBES TAHUN
1993.

Tabel III.1.

D e s a	Dewasa		Anak-anak		Jumlah L+P
	L	P	L	P	
1	2	3	4	5	6
1. Pemaron	1623	1757	977	886	5243
2. Kalimatf	860	813	588	588	2840
3. Lembarawa	1580	1628	941	947	5096
4. Krasak	1457	1434	1274	1283	5448
5. Padasugih	1554	1662	1094	1033	5343
6. Wangandalem	1375	1423	734	744	4276
7. Terlangu	1437	1559	647	655	4298
8. Pulosari	1067	1060	1206	1278	4611
9. Brebes	6426	6911	4624	4519	22480
10. Gandasuli	1771	1876	1086	1096	5829
11. Banjarnyar	1848	1869	1534	1589	6840
12. Kaligangsa kl	2266	2233	1077	1216	6792
13. Kaligangsa wt	2064	2050	1162	1217	6502
14. Randusanga wt	776	724	459	463	2422
15. Randusanga kl	1834	1830	1077	1089	5830
16. Limbangan wt	2396	2538	1621	1623	8178
17. Limbangan kl	1099	1192	645	640	3576
18. Pasarbatang	4286	4438	3082	3158	14964
19. Sigambir	855	844	438	534	2671
20. Pagejungan	2277	2248	1435	1595	7555
21. Kedunguter	892	865	1407	1530	4695
22. Tengki	1456	1493	802	811	4562
23. Kaliwlingi	1661	1600	1004	1009	5274
Jumlah	42861	44056	28914	29503	145334

Sumber data: Reg. Penduduk.

JUMLAH PENDUDUK WNI DAN WNA DI KEC. BREBES
KABUPATEN DATI II BREBES TAHUN
1993.

Tabel III.2.

Desa	WNI		WNA		Jumlah
	L	P	L	P	L+P
1	2	3	4	5	6
1. Pamaron	2600	2643	-	-	5243
2. Kalimati	1448	1401	-	-	2849
3. Lembarawa	2521	2575	-	-	5096
4. Krasak	2731	2717	-	-	5448
5. Padasugih	2648	2695	-	-	5343
6. Wangandalem	2109	2167	-	-	4276
7. Terlangu	2084	2214	-	-	4298
8. Pulosari	2273	2338	-	-	4611
9. Brebes	11041	11422	9	8	22480
10. Gandasuli	2857	2972	-	-	5829
11. Banjaranyar	3382	3458	-	-	6840
12. Kaligangsa kl	3343	3449	-	-	6792
13. Kaligangsa wt	3226	3276	-	-	6502
14. Randusanga wt	1235	1187	-	-	2422
15. Randusanga kl	2911	1919	-	-	5930
16. Limbangan wt	4016	4161	1	-	8178
17. Limbangan kl	1744	1832	-	-	3576
18. Pasarbatang	7368	7596	-	-	14964
19. Sigambir	1293	1378	-	-	2671
20. Pagejungan	3712	3843	-	-	7555
21. Kedunguter	2300	2395	-	-	4695
22. Tengki	2258	2304	-	-	4562
23. Kaliwlingi	2665	2609	-	-	5274
Jumlah	71765	73551	10	8	145334

JUMLAH PENDUDUK WNA MENURUT KEBANGSAANNYA
DI KEC. BREBES KAB. DATI II BREBES TA
HUN 1993.

Tabel III.3.

Desa	C i n a		Lainnya		Jumlah
	L	P	L	P	L+P
1	2	3	4	5	6
1. Pemaron	-	-	-	-	-
2. Kalimati	-	-	-	-	-
3. Lembarawa	-	-	-	-	-
4. Krasak	-	-	-	-	-
5. Padasugih	-	-	-	-	-
6. Wangandalem	-	-	-	-	-
7. Terlangu	-	-	-	-	-
8. Pulosari	-	-	-	-	-
9. Brebes	9	8	-	-	17
10. Gandasuli	-	-	-	-	-
11. Banjaranyar	-	-	-	-	-
12. Kaligangsa kl	-	-	-	-	-
13. Kaligangsa wt	-	-	-	-	-
14. Randusanga wt	-	-	-	-	-
15. Randusanga kl	-	-	-	-	-
16. Limbangan wt	1	-	-	-	1
17. Limbangan kl	-	-	-	-	-
18. Pasarbatang	-	-	-	-	-
19. Sigambir	-	-	-	-	-
20. Pagejukan	-	-	-	-	-
21. Kedunguter	-	-	-	-	-
22. Tengki	-	-	-	-	-
23. Kaliwlingi	-	-	-	-	-
Jumlah	10	8	-	-	18

Sumber data: Reg. Penduduk.

JUMLAH PENDUDUK WNI KETURUNAN ASING DI KEC.
BREBES KABUPATEN DATI II BREBES TAHUN
1993.

Tabel III.4.

Desa	Cina		Lainnya		Jumlah L+P
	L	P	L	P	
1	2	3	4	5	6
1.Pemaron	-	-	-	-	-
2.Kalimati	-	-	-	-	-
3.Lembarawa	-	-	-	-	-
4.Krasak	-	-	-	-	-
5.Padasugih	-	-	-	-	-
6.Wangadalem	2	1	-	-	3
7.Terlangu	-	-	-	-	-
8.Pulosari	-	-	-	-	-
9.Brebés	846	1169	-	-	2015
10.Gandasuli	3	3	-	-	6
11.Banjaranyar	-	-	-	-	-
12.Kaligangsa kl	-	-	-	-	-
13.Kaligangsa wt	16	21	-	-	37
14.Randusanga wt	-	-	-	-	-
15.Randusanga kl	-	-	-	-	-
16.Limbangan wt	24	22	3	5	54
17.Limbangan kl	-	-	-	-	-
18.Pasarbatang	17	18	40	32	107
19.Sigambir	-	-	-	-	-
20.Pagejungan	1	-	-	-	1
21.Kedunguter	-	-	-	-	-
22.Tengki	-	-	-	-	-
23.Kaliwlingi	-	-	-	-	-
Jumlah	909	1234	43	37	2223

Sumber data: Monogarfi desa.

SEX RATIO PENDUDUK KECAMATAN BREBES
KABUPATEN DATI II BREBES TAHUN
1993.

Tabel III.5.

D e s a	Laki-laki	Perempuan	Sex ratio
1	2	3	4
1. Pamaron	2.600	2.643	98,37
2. Kalimati	1.448	1.401	103,35
3. Lembarawa	2.521	2.575	97,90
4. Krasak	2.731	2.717	100,52
5. Padasugih	2.648	2.695	98,26
6. Wangandalem	2.109	2.167	97,32
7. Terlangu	2.084	2.214	94,13
8. Pulosari	2.273	2.338	97,22
9. Brebes	11.041	11.422	96,68
10. Gandasuli	2.857	2.972	96,13
11. Banjaranyar	3.382	3.458	97,80
12. Kaligangsa kl	3.343	3.449	96,93
13. Kaligangsa wt	3.226	3.276	98,47
14. Randusanga wt	1.235	1.187	104,04
15. Randusanga kl	2.911	1.919	151,69
16. Limbangan wt	4.016	4.161	96,52
17. Limbangan ki	1.744	1.832	95,20
18. Pasarbatang	7.368	7.596	96,99
19. Sigambir	1.293	1.378	93,83
20. Pagejungan	3.712	3.843	96,59
21. Kedunguter	2.300	2.395	96,03
22. Tengki	2.258	2.304	98,00
23. Kaliwlingi	2.665	2.609	102,15
Jumlah	71.765	73.551	97,57

JUMLAH PENDUDUK DESA MENURUT KELOMPOK UMUR
DAN KELAMIN DI KEC. BREBES KAB. DATI II
BREBES TAHUN 1993

Tabel III.6.

Desa	0 - 4			5 - 9		
	L	P	Jumlah	L	P	Jumlah
1	2	3	4	5	6	7
1. Pemaron	330	296	626	347	313	660
2. Kalimati	198	197	395	209	208	417
3. Lembarawa	317	317	634	334	334	668
4. Krasak	430	429	859	452	453	905
5. Padasugih	369	346	715	388	365	753
6. Wangandalem	248	249	497	260	263	523
7. Terlangu	218	219	437	230	231	461
8. Pulosari	407	428	835	428	451	879
9. Brebes	1560	1512	3072	1641	1595	3236
10. Gandasuli	366	367	733	385	387	772
11. Banjarnayar	517	532	1049	544	561	1105
12. Kaligangsa kl	363	407	770	382	429	811
13. Kaligangsa wt	392	407	799	412	429	841
14. Randusanga wt	155	155	310	163	163	326
15. Randusanga kl	363	364	727	382	384	766
16. Limbangan wt	547	543	1090	575	573	1148
17. Limbangan kl	218	214	432	229	226	455
18. Pasarbatang	1040	1057	2097	1093	1114	2207
19. Sigambir	148	179	327	155	188	243
20. Pagejungan	484	534	1018	509	563	1072
21. Kedunguter	475	512	987	499	540	1039
22. Tengki	271	271	542	285	286	571
23. Kaliwlingi	339	338	677	356	356	712
Jumlah	9755	9873	19628	10258	10412	20670

dilanjutkan....

Lenjutan.

D e s a	10 - 14			15 - 19		
	L	P	Jumlah	L	P	Jumlah
1	8	9	10	11	12	13
1.Pemaron	301	277	578	301	306	607
2.Kalimati	181	184	365	159	141	300
3.Lembarawa	290	296	586	293	283	576
4.Krasak	392	401	793	270	249	519
5.Padasugih	337	323	660	288	289	577
6.Wangandalem	226	233	459	255	247	502
7.Terlangu	199	205	404	266	271	537
8.Pulosari	371	399	770	198	184	382
9.Brebes	1424	1412	2836	1191	1202	2393
10.Gandasuli	334	343	677	328	326	654
11.Banjarnyar	472	497	969	342	325	667
12.Kaligangsa kl	332	380	712	420	388	808
13.Kaligangsa wt	358	380	738	382	358	740
14.Randusanga wt	141	145	286	144	126	270
15.Randusanga kl	332	340	672	340	318	658
16.Limbangan wt	449	507	1006	444	441	885
17.Limbangan kl	199	200	399	204	207	411
18.Pasarbatang	949	987	1936	794	772	1566
19.SIgambir	135	167	302	158	147	305
20.Pagejungan	442	498	940	422	391	813
21.Kedunguter	433	478	911	165	150	315
22.Tengki	247	253	500	270	260	530
23.Kaliwlingi	309	315	624	308	278	586
Jumlah	8903	9220	18123	7942	7659	15601

dilanjutkan....

Lanjutan.

D e s a	20 - 24			25 - 29		
	L	P	Jumlah	L	P	Jumlah
1	14	15	16	17	18	19
1. Pamaran	255	271	526	223	243	466
2. Kalimati	135	125	260	118	112	230
3. Lembarawa	248	251	499	217	225	442
4. Krasak	229	221	450	200	198	398
5. Padasugih	244	256	500	214	230	444
6. Wangandalem	216	219	435	189	197	386
7. Terlangu	225	240	465	198	216	414
8. Pulosari	167	163	330	147	147	294
9. Brebes	1008	1064	2072	884	956	1840
10. Gandasuli	278	289	567	244	259	503
11. Banjarnayar	290	288	578	254	258	512
12. Kaligangsa kl	356	344	700	312	309	621
13. Kaligangsa wt	324	317	641	284	285	569
14. Randusanga wt	122	111	233	107	100	207
15. Randusanga kl	288	282	570	252	253	505
16. Limbangan wt	376	391	767	330	351	681
17. Limbangan kl	172	184	356	151	165	316
18. Pasarbatang	672	683	1355	590	614	1204
19. Sigambir	134	130	264	118	117	235
20. Pagejungan	357	346	703	313	311	624
21. Kedunguter	140	133	273	123	120	243
22. Tengki	228	230	458	200	206	406
23. Kaliwlingi	261	246	507	229	221	450
Jumlah	6725	6784	13509	5897	6093	11990

dilanjutkan....

Lanjutan.

D e s a	30 - 39			40 - 49		
	L	P	Jumlah	L	P	Jumlah
1	20	21	22	23	24	25
1. Pamaron	347	386	733	207	264	471
2. Kalimati	184	179	363	140	122	232
3. Lembarawa	338	358	696	201	245	446
4. Krasak	312	315	627	186	215	401
5. Padasugih	332	365	697	198	250	448
6. Wangandalem	294	313	607	175	214	389
7. Terlangu	307	343	650	183	234	417
8. Pulosari	228	233	461	136	159	295
9. Brebes	1374	1520	2894	819	1038	1857
10. Gandasuli	379	413	792	226	282	508
11. Banjaranyar	395	411	806	236	281	517
12. Kaligangsa kl	484	491	975	289	335	624
13. Kaligangsa wt	441	453	894	263	309	572
14. Randusanga wt	166	159	325	99	109	208
15. Randusanga kl	392	402	794	234	275	509
16. Limbangan wt	512	558	1070	305	381	686
17. Limbangan kl	235	262	497	140	179	319
18. Pasarbatang	916	976	1892	564	667	1213
19. Sigambir	183	186	369	109	127	236
20. Pagejungan	487	494	981	290	338	628
21. Kedunguter	191	190	381	114	130	244
22. Tengki	311	328	639	186	224	410
23. Kaliwlingi	355	352	707	212	240	452
Jumlah	9163	9687	18850	5464	6618	12082

dilanjutkan....

Lanjutan.

D e s a	50 - 59			60 +		
	L	P	Jumlah	L	P	Jumlah
1	26	27	28	29	30	31
1. Pemarom	155	169	324	134	118	252
2. Kalimati	82	78	160	72	55	127
3. Lembarawa	151	157	308	132	109	241
4. Krasak	140	138	278	120	98	218
5. Padasugih	149	160	309	129	111	240
6. Wangandalem	132	137	269	114	95	209
7. Terlangu	138	150	288	120	105	225
8. Pulosari	102	102	204	89	72	161
9. Brebes	616	666	1282	533	465	998
10. Gandasuli	170	181	351	147	125	272
11. Banjaranyar	177	180	357	155	125	280
12. Kaligangsa kl	217	215	432	188	151	339
13. Kaligangsa wt	198	198	396	172	140	312
14. Randusanga wt	74	70	144	64	49	113
15. Randusanga kl	176	176	352	152	125	277
16. Limbangan wt	230	244	474	199	172	371
17. Limbangan kl	105	115	220	91	80	171
18. Pasarbatang	411	427	838	357	299	656
19. Sigambir	82	81	163	71	56	127
20. Pagejungan	218	216	434	190	152	342
21. Kedunguter	86	83	169	74	59	133
22. Tengki	139	144	283	121	102	223
23. Kaliwlingi	159	154	313	137	109	246
Jumlah	4107	4241	8348	3561	2912	6533

dilanjutkan....

Lanjutan.

Desa	Jumlah		Jumlah L+P
	Laki-laki	Perempuan	
1	32	33	34
1. Pemaron	2.600	2.643	5.243
2. Kalimati	1.448	1.401	2.849
3. Lembarawa	2.521	2.575	5.096
4. Krasak	2.731	2.717	5.448
5. Padasugih	2.648	2.695	5.343
6. Wangandalem	2.109	2.167	4.276
7. Terlangu	2.084	2.214	4.298
8. Fulosari	2.273	2.338	4.611
9. Brebes	11.050	11.430	22.480
10. Gandasuli	2.857	2.912	5.829
11. Banjarnayar	3.382	3.458	6.840
12. Kaligangsa kl	3.343	3.449	6.792
13. Kaligangsa wt	3.226	3.276	6.502
14. Randusanga wt	1.235	1.187	2.422
15. Randusanga kl	2.911	2.919	5.830
16. Limbangan wt	4.017	4.161	8.178
17. Limbangan kl	1.744	1.832	3.576
18. Pasarbatang	7.368	7.596	14.964
19. Sigambir	1.293	1.378	2.671
20. Pagejungan	3.712	3.843	7.555
21. Kedunguter	2.300	2.395	4.695
22. Tengki	2.258	2.304	4.562
23. Kaliwlingi	2.665	2.609	5.274
Jumlah	71.775	73.559	145.334

Sumber data : Monografi desa.

JUMLAH PENDUDUK KECAMATAN BREBES DALAM
KELOMPOK UMUR DAN KELAMIN KAB. DATI II
BREBES TAHUN 1993.

Tabel III.7.

Kelempok umur	Laki-laki	Perempuan	Jumlah
1	2	3	4
1. 0 - 4	9.755	9.873	19.628
2. 5 - 9	10.258	10.412	20.670
3. 10 - 14	8.903	9.220	18.123
4. 15 - 19	7.942	7.659	15.601
5. 20 - 24	6.725	6.784	13.509
6. 25 - 29	5.897	6.093	11.990
7. 30 - 34	5.029	5.235	10.264
8. 35 - 39	4.134	4.452	8.586
9. 40 - 44	3.048	3.649	6.697
10. 45 - 49	2.416	2.949	5.365
11. 50 - 54	2.329	2.405	7.734
12. 55 - 59	1.778	1.836	3.614
13. 60 +	3.561	2.972	6.533
Jumlah	71.775	73.559	145.334

Sumber data: Monografi desa.

PIRAMIDA PENDUDUK KEC. BREBES KAB.
DATI II BREBES AKHIR TAHUN 1993.

Diagram 4.

Laki-laki				Kelompok umur	Perempuan			
				60 +				
				55 - 59				
				50 - 54				
				45 - 49				
				40 - 44				
				35 - 39				
				30 - 34				
				25 - 29				
				20 - 24				
				15 - 19				
				10 - 14				
				5 - 9				
				0 - 4				
10	5	0		x 1.000	0	5	10	
				jiwa.				

Sumber data: Monografi desa.

JUMLAH KELAHIRAN DAN KEMATIAN PENDUDUK
KEC. BREBES KAB. DATI II BREBES
DALAM TAHUN 1993.

Tabel III.8.

D e s a	Kelahiran			Kematian		
	L	P	Jumlah	L	P	Jumlah
1	2	3	4	5	6	7
1. Pemaron	53	52	105	27	30	57
2. Kalimati	26	19	45	12	9	21
3. Lembarawa	17	19	46	8	10	18
4. Krasak	62	50	112	25	10	35
5. Padasugih	27	30	57	11	10	21
6. Wangandalem	33	34	67	13	10	23
7. Terlangu	29	16	45	9	8	17
8. Pulosari	58	45	103	19	19	38
9. Brebes	108	97	205	77	50	127
10. Gandasuli	23	28	51	16	12	28
11. Banjarnayar	19	29	48	9	6	15
12. Kaligangsa kl	31	30	61	20	23	43
13. Kaligangsa wt	26	38	64	8	7	15
14. Randusanga wt	20	23	43	8	3	11
15. Randusanga kl	41	28	69	22	15	37
16. Limbangan wt	4	5	9	8	5	13
17. Limbangan kl	14	6	20	7	14	21
18. Pasarbatang	38	24	62	46	38	84
19. Sigambir	9	7	16	2	3	5
20. Pagejungan	59	37	96	21	16	37
21. Kedunguter	12	4	16	5	5	10
22. Tengki	7	10	17	8	6	14
23. Kaliwlingi	19	19	38	2	3	5
Jumlah	735	650	1385	383	312	695

Sumber data : Monografi desa.

JUMLAH PERPINDAHAN DAN PENDUDUK PENDATANG
DI KEC. BREBES KAB. DATI II BREBES
DALAM TAHUN 1995.

Tabel III.9.

Desa	Pindah			Datang		
	L	P	Jumlah	L	P	Jumlah
1	2	3	4	5	6	7
1. Pemaron	5	3	8	-	-	-
2. Kalimati	4	3	7	-	-	-
3. Lembarawa	1	-	1	-	-	-
4. Krasak	1	-	1	-	1	1
5. Padasugih	16	12	28	-	-	-
6. Wangandalem	8	1	9	1	-	1
7. Terlangu	5	2	7	2	3	5
8. Pulosari	4	2	6	-	-	-
9. Brebes	187	120	307	23	17	40
10. Gandasuli	11	9	20	-	-	-
11. Banjaranyar	8	-	8	-	-	-
12. Kaligangsa kl	11	9	20	6	3	9
13. Kaligangsa wt	22	13	35	-	-	-
14. Randusanga wt	3	1	4	1	-	1
15. Randusanga kl	3	3	6	-	-	-
16. Limbangan wt	34	32	66	13	17	30
17. Limbangan kl	19	11	30	5	3	8
18. Pasarbatang	38	34	72	1	-	1
19. Sigambir	7	8	15	-	-	-
20. Pagejungan	5	1	6	1	-	1
21. Kedunguter	1	-	1	-	-	-
22. Tengki	4	2	6	6	3	9
23. Kaliwlingi	5	1	6	1	1	2
Jumlah	402	267	669	60	48	108

Sumber data : Monografi desa.

BANYAKNYA NIKAH, TALAK, CERAI DAN RUJUK
DI KEC. BREBES KAB. DATI II BREBES
DALAM TAHUN 1993.

Tabel III.10.

Desa	Nikah	Talak	Cerai	Rujuk
1	2	3	4	5
1. Pemaron	10	-	-	-
2. Kalimati	2	-	-	-
3. Lembarawa	3	-	-	-
4. Krasak	3	-	-	-
5. Padasugih	7	-	2	-
6. Wangandalem	5	-	-	-
7. Terlangu	6	-	-	-
8. Pulosari	1	-	1	-
9. Brebes	23	1	-	-
10. Gandasuli	5	-	-	-
11. Banjaranyar	5	-	-	-
12. Kaligangsa kl	11	-	1	-
13. Kaligangsa wt	5	-	1	-
14. Randusanga wt	1	-	-	-
15. Randusanga kl	6	-	-	-
16. Limbangan wt	7	-	-	-
17. Limbangan kl	-	-	-	-
18. Pasarbatang	12	-	1	-
19. Sigambir	2	-	-	-
20. Pagejungan	5	1	-	-
21. Kedunguter	5	-	1	-
22. Tengki	6	1	2	-
23. Kaliwlingi	6	-	-	-
Jumlah	136	3	9	-

Sumber data : KUA Kec. Brebes.

MATA PENCAHARIAN PENDUDUK (BAGI UMUR 10 TH KE
ATAS) DI KEC. BREBES KAB. DATI II BREBES
TAHUN 1993.

Tabel III.12.

D e s a	Petani sendiri	Buruh tani	Nela- yan	Pengu- saha	Buruh indus- tri	Buruh bangun an
1	2	3	4	5	6	7
1.Pemaron	826	860	—	12	25	200
2.Kalimati	453	245	2	1	-	198
3.Lembarawa	1350	1800	-	-	-	115
4.Krasak	1364	1520	-	-	1	315
5.Padasugih	237	454	-	7	20	105
6.Wangandalem	903	1088	-	-	-	14
7.Terlangu	1197	904	35	17	65	372
8.Pulosari	445	1142	12	-	-	-
9.Brebés	326	40	-	18	27	1530
10.Gandasuli	251	186	3	87	174	1152
11.Banjaranyar	947	2200	15	74	30	209
12.Kaligangsa kl	154	1504	1	4	400	37
13.Kaligangsa wt	323	97	84	-	5	356
14.Randusanga wt	170	470	-	-	-	84
15.Randusanga kl	105	797	-	25	-	78
16.Limbangan wt	737	180	2	12	49	231
17.Limbangan kl	535	356	2	20	136	245
18.Pasarbatang	655	1085	41	75	201	79
19.Sigambir	198	594	-	-	-	150
20.Pagejungan	1517	1645	266	-	-	55
21.Kedunguter	243	693	300	50	70	274
22.Tengki	401	1676	5	-	-	32
23.Kaliwlingi	498	563	883	-	184	181
Jumlah	13835	20099	1651	402	1387	6012

dilanjutkan....

Lanjutan.

D e s a	Peda- gang	Peng- angkut- an	Peg. Negeri Sipil/ ABRI	Pensi- unan	Lain- lain	Jumlah
1	8	9	10	11	12	13
1. Pemaron	90	80	7	1019	25	3144
2. Kalimati	189	15	2	12	21	1138
3. Lembarawa	115	20	-	-	72	3472
4. Krasak	316	46	12	231	39	3844
5. Padasugih	10	84	30	2801	105	3853
6. Wangandalem	3	30	17	16	14	2085
7. Terlangu	120	45	7	408	29	3199
8. Puloseri	18	64	15	604	27	2327
9. Brebes	172	2200	400	3960	3125	11798
10. Gandasuli	241	166	40	245	165	2710
11. Banjarnayar	78	16	8	670	74	4321
12. Kaligangsa kl	8	44	9	227	225	2610
13. Kaligangsa wt	75	604	161	1863	125	3693
14. Randusanga wt	65	8	-	460	16	1273
15. Randusanga kl	150	40	4	2530	100	3829
16. Limbangan wt	48	416	22	95	150	1942
17. Limbangan kl	42	79	11	295	145	1866
18. Pasarbatang	850	429	167	2435	1231	7248
19. Sigambir	42	51	8	22	258	1323
20. Pagejungan	54	52	2	1868	69	5511
21. Kedunguter	127	6	34	114	304	2215
22. Tengki	68	29	4	2	32	2249
23. Kaliwlingi	187	10	10	1059	198	3773
Jumlah	3068	4528	960	20936	6549	79426



BAB. IV
S O S I A L

<https://brebeskabpp.go.id>

JUMLAH SEKOLAH, GURU DAN MURID TK & SD DI
KEC. BREBES KAB. DATI II BREBES TAMUN
1993.

Tabel IV.1 .

Desa	T K			S. D		
	Sek.	Guru	Murid	Sek.	Guru	Murid
1	2	3	4	5	6	7
1. Pamaron	1	2	40	3	24	945
2. Kalimati	1	1	45	2	14	419
3. Lembarawa	-	-	-	3	20	785
4. Krasak	1	1	21	3	25	802
5. Padasugih	1	3	32	3	21	480
6. Wangandalem	1	3	33	3	27	790
7. Terlangu	1	1	26	3	24	726
8. Pulosari	1	1	28	3	26	739
9. Brebes	11	38	480	15	148	3559
10. Gandasuli	1	2	29	3	27	300
11. Banjaranyar	1	3	25	5	30	200
12. Kaligangsa kl	1	1	27	3	32	1142
13. Keligangsa wt	2	4	63	4	32	1128
14. Randusanga wt	1	1	30	2	14	362
15. Randusanga kl	2	4	75	4	29	975
16. Limbangan wt	3	9	92	2	16	502
17. Limbangan kl	1	2	30	2	18	568
18. Pasarbatang	2	6	102	8	64	1911
19. Sigambir	-	-	-	2	12	900
20. Pagejungan	-	-	-	4	32	916
21. Kedunguter	-	-	-	4	32	896
22. Tengki	-	-	-	4	38	894
23. Kaliwlingi	-	-	-	3	16	596
Jumlah	32	82	1178	88	721	20935

Sumber data : Monografi desa.

JUMLAH SEKOLAH, GURU DAN MURID SMP & SMA
DI KEC. BREBES KAB. DATI II BREBES
TAHUN 1993

Tabel IV.2.

D e s a	S M P			S M A		
	Sek.	Guru	Murid	Sek.	Guru	Murid
1	2	3	4	5	6	7
1. Pemaron	1	17	425	-	-	-
2. Kalimati	-	-	-	-	-	-
3. Lembarawa	-	-	-	-	-	-
4. Krasak	-	-	-	-	-	-
5. Padasugih	-	-	-	-	-	-
6. Wangandalem	-	-	-	-	-	-
7. Terlangu	-	-	-	-	-	-
8. Pulosari	-	-	-	-	-	-
9. Brebes	5	68	7338	6	146	4071
10. Gandasuli	1	26	754	-	-	-
11. Banjaranyar	-	-	-	-	-	-
12. Kaligangsa kl	1	17	396	-	-	-
13. Kaligangsa wt	-	-	-	-	-	-
14. Randusanga wt	-	-	-	-	-	-
15. Randusanga kl	-	-	-	-	-	-
16. Limbangan wt	-	-	-	-	-	-
17. Limbangan kl	-	-	-	-	-	-
18. Pasarbatang	-	-	-	-	-	-
19. Sigambir	-	-	-	-	-	-
20. Pagejugan	1	7	32	-	-	-
21. Kedunguter	-	-	-	-	-	-
22. Tengki	-	-	-	-	-	-
23. Kaliwlingi	-	-	-	-	-	-
Jumlah	9	135	8945	6	146	4071

Sumber data : Sekolah ybs.

JUNLAH SEKOLAH, GURU DAN MURID SMTA KEJURUAN
DI KEC. BREBES KAB. DATI II BREBES
TAHUN 1993

Tabel IV.3.

D e s a	S M E A			S T M		
	Sek.	Guru	Murid	Sek.	Guru	Murid
1	2	3	4	5	6	7
1. Pamaron	-	-	-	-	-	-
2. Kalimati	-	-	-	-	-	-
3. Lembarawa	-	-	-	-	-	-
4. Krasak	-	-	-	-	-	-
5. Padasugih	-	-	-	-	-	-
6. Wangandalem	-	-	-	-	-	-
7. Terlangu	-	-	-	-	-	-
8. Pulosari	-	-	-	-	-	-
9. Brebes	2	82	1845	-	-	-
10. Gandasuli	-	-	-	-	-	-
11. Banjaranyar	-	-	-	-	-	-
12. Kaligangsa kl	-	-	-	-	-	-
13. Kaligangsa wt	-	-	-	-	-	-
14. Randusanga wt	-	-	-	-	-	-
15. Randusanga kl	-	-	-	-	-	-
16. Limbangan wt	-	-	-	-	-	-
17. Limbangan kl	-	-	-	-	-	-
18. Pasarbatang	-	-	-	1	11	122
19. Sigambir	-	-	-	-	-	-
20. Pagejuga	-	-	-	-	-	-
21. Kedunguter	-	-	-	-	-	-
22. Tengki	-	-	-	-	-	-
23. Kaliwlingi	-	-	-	-	-	-
Jumlah	2	82	1845	1	11	122

Sumber data : Sekolah ybs.

JUMLAH SEKOLAH, GURU DAN MURID M I & N Ts
DI KEC. BREBES KAB. DATI II BREBES
TAHUN 1993

Tabel IV.4.

D e s a	Madr. Ibtidaiyah			Madr. Tsanawiyah		
	Sek.	Guru	Murid	Sek.	Guru	Murid
1	2	3	4	5	6	7
1. Pemaron	-	-	-	-	-	-
2. Kalimati	1	6	336	-	-	-
3. Lembarawa	1	4	217	-	-	-
4. Krasak	-	-	-	-	-	-
5. Padasugih	-	-	-	-	-	-
6. Wangandalem	-	-	-	-	-	-
7. Terlangu	-	-	-	-	-	-
8. Pulosari	-	-	-	-	-	-
9. Brebes	3	26	517	-	-	-
10. Gandasuli	-	-	-	-	-	-
11. Banjaranyar	-	-	-	-	-	-
12. Kaligangsa kl	-	-	-	-	-	-
13. Kaligangsa wt	-	-	-	-	-	-
14. Randusanga wt	-	-	-	-	-	-
15. Randusanga kl	-	-	-	-	-	-
16. Limbangan wt	-	-	-	-	-	-
17. Limbangan kl	3	31	780	-	-	-
18. Pasarbatang	2	25	751	1	50	1028
19. Sigambir	-	-	-	-	-	-
20. Pagejungan	-	-	-	-	-	-
21. Kedunguter	-	-	-	-	-	-
22. Tengki	-	-	-	-	-	-
23. Kaliwlingi	-	-	-	-	-	-
Jumlah	10	92	2601	1	50	1028

Sumber data : Reg. Pendidikan
Non P dan K

JUMLAH SEKOLAH, GURU DAN MURID MADR. ALIYAH
DAN KURSUS-KURSUS DI KEC. BREBES KAB. DA-
TI II BREBES TAHUN 1993.

Tabel IV.5.

Desa	Madr. Aliyah			Kursus-kursus		
	Sek.	Guru	Murid	Sek.	Guru	Murid
1	2	3	4	5	6	7
1. Pemaron	-	-	-	-	-	-
2. Kalimati	-	-	-	-	-	-
3. Lembarawa	-	-	-	-	-	-
4. Krasak	-	-	-	-	-	-
5. Padasugih	-	-	-	-	-	-
6. Wangandalem	-	-	-	-	-	-
7. Terlangu	-	-	-	-	-	-
8. Pulosari	-	-	-	-	-	-
9. Brebes	1	31	421	10	26	270
10. Gandasuli	-	-	-	-	-	-
11. Banjaranyar	-	-	-	-	-	-
12. Kaligangsa kl	-	-	-	-	-	-
13. Kaligangsa wt	-	-	-	-	-	-
14. Randusanga wt	-	-	-	-	-	-
15. Randusanga kl	-	-	-	-	-	-
16. Limbangan wt	-	-	-	-	-	-
17. Limbangan kl	-	-	-	-	-	-
18. Pasarbatang	-	-	-	-	-	-
19. Sigambir	-	-	-	-	-	-
20. Pagejungan	-	-	-	-	-	-
21. Kedunguter	-	-	-	-	-	-
22. Tengki	-	-	-	-	-	-
23. Kaliwlingi	-	-	-	-	-	-
Jumlah	1	31	421	10	26	270

Sumber data : Monografi desa.

PENDIDIKAN PENDUDUK (BAGI UMUR 5 TH KE ATAS)
DI KEC. BREBES KAB. DATI II BREBES
TAHUN 1993.

Tabel IV.6.

D e s a	Tamat Aka demi/Perg. Tinggi	Tamatan SMTA	Tamatan SKTP	Tamatan SD
1	2	3	4	5
1.Pemaron	10	90	195	2199
2.Kalimati	3	45	314	881
3.Lembarawa	26	99	105	757
4.Krasak	9	93	182	1508
5.Padasugih	22	1036	1041	1313
6.Wangandalem	32	106	114	2554
7.Terlangu	3	91	374	2031
8.Pulosari	5	158	185	831
9.Brebres	320	4167	3412	4358
10.Gandasuli	53	574	616	1810
11.Banjaranyar	14	117	310	5405
12.Kaligangsa kl	18	146	389	2805
13.Kaligangsa wt	125	543	705	2129
14.Randusanga wt	17	84	118	887
15.Randusanga kl	64	360	385	1239
16.Limbangan wt	117	835	937	2635
17.Limbangan kl	24	206	376	2186
18.Pesarbatang	469	1595	1121	7842
19.Sigambir	9	65	245	251
20.Pagejungan	19	75	95	2641
21.Kedunguter	2	235	40	1480
22.Tengki	15	121	194	1933
23.Kaliwlingi	5	31	82	1359
Jumlah	1301	10872	11535	49034

dilanjutkan....

Lanjutan.

Desa	Tidak tamat SD	Belum tamat SD	Tidak sekolah	Jumlah
1	6	7	8	9
1. Pemaron	300	933	890	4617
2. Kalimati	225	380	606	2454
3. Lembarawa	938	748	1789	4462
4. Krasak	602	1243	952	4589
5. Padasugih	102	754	360	4628
6. Wangandalem	-	268	705	3773
7. Terlangu	26	730	606	3861
8. Pulosari	1347	901	349	3776
9. Brebes	817	2665	3669	19408
10. Gandasuli	940	799	304	5096
11. Banjaranyar	770	1175	-	5791
12. Kaligangsa kl	1697	967	-	6022
13. Kaligangsa wt	603	1073	525	5703
14. Randusanga wt	570	281	155	2112
15. Randusanga kl	1048	774	1233	5103
16. Limbangan wt	607	671	1286	7088
17. Limbangan kl	22	330	-	3144
18. Pasarbatang	651	1004	185	12867
19. Sigambir	8	603	1163	2344
20. Pagejungan	1811	1546	350	6537
21. Kedunguter	401	1100	450	3708
22. Tengki	1	877	879	4020
23. Kaliwlingi	906	826	1388	4597
Jumlah	14392	20648	17844	125706

Sumber data : Monografi desa.

**JUMLAH GUGUSDEPAN DAN ANGGOTA PRAMUKA DI
KEC. BREBES KABUPATEN DATI II BREBES
TAHUN 1993.**

Tabel IV.7.

D e s a	Jumlah Gu gusdepan	Sumber didik		
		Mabigus	Andalan	Pembina
1	2	3	4	5
1. Pemaron	4	32	6	12
2. Kalimati	2	17	3	6
3. Lembarawa	3	18	7	16
4. Krasak	3	22	5	17
5. Padasugih	3	17	8	13
6. Wangandalem	3	15	6	12
7. Terlangu	3	15	4	11
8. Pulosari	3	15	4	11
9. Brebes	27	172	116	183
10. Padasugih	4	23	14	26
11. Banjaranyar	4	27	4	15
12. Kaligangsa kl	3	24	6	7
13. Kaligangsa wt	3	22	7	30
14. Randusonga wt	2	18	5	4
15. Randusonga kl	4	18	7	13
16. Limbangan wt	2	16	4	14
17. Limbangan kl	2	10	5	14
18. Pasarbatang	11	48	35	104
19. Sigambir	2	14	5	14
20. Pagejungan	5	25	14	18
21. Kedunguter	4	18	4	17
22. Tenki	4	21	13	25
23. Koliwlingi	3	13	4	8
Jumlah	98	620	286	590

dilanjutkan...

Lanjutan.

D e s a	Anak/sasaran didik				Jumlah
	Pendega	Penagak	Pengga lang	Siaga	
1	6	7	8	9	10
1. Pemaron	101	154	185	569	1059
2. Kalinati	66	68	130	174	464
3. Lembarawa	129	169	158	396	893
4. Krasak	173	168	207	487	1079
5. Padusugih	109	135	157	494	933
6. Wangandalen	137	129	144	373	816
7. Terlangu	90	147	180	294	735
8. Pulosari	111	119	123	368	752
9. Brebes	5132	7238	1790	1821	16452
10. Gandasuli	756	230	139	412	1600
11. Banjaranyar	199	284	276	659	1464
12. Kaligangsa kl	88	135	174	583	1017
13. Kaligangsa wt	128	121	140	599	1047
14. Randusanga wt	46	51	58	199	381
15. Randusanga kl	117	135	152	634	1076
16. Limbangan wt	65	91	107	332	629
17. Limbangan kl	74	90	98	355	646
18. Pasarbatang	358	1333	1129	1722	4729
19. Sigambir	70	80	88	286	557
20. Pagedjukan	113	348	72	612	1202
21. Kedunguter	84	80	126	409	738
22. Tengki	95	141	160	804	1259
23. Kaliwlingi	48	64	91	370	598
24. Kaliwlingi					
Jumlah	8289	11504	5884	12593	40126

Sumber data: Kwarran kec. Brebes.

JUMLAH TEMPAT IBADAH PERDUDUK DI KEC.
BREBES. KAB. DATI II BREBES
TAHUN 1993

Tabel IV.8.

D e s a	Masjid	Gereja	Kuil	Surau/Mu- sholla
1	2	3	4	5
1. Pemaron	4	-	-	9
2. Kalimati	2	-	-	5
3. Lembarawa	2	-	-	6
4. Krasak	1	-	-	6
5. Padasugih	1	-	-	5
6. Wangandalem	1	-	-	7
7. Terlangu	2	-	-	6
8. Pulosari	3	-	-	6
9. Brebes	8	6	1	48
10. Gandasuli	1	-	-	9
11. Banjaranyar	3	-	-	5
12. Kaligangsa kl	2	-	-	14
13. Kaligangsa wt	2	-	-	9
14. Randusanga wt	2	-	-	7
15. Randusanga kl	5	-	-	14
16. Limbangan wt	2	-	-	15
17. Limbangan kl	1	-	-	6
18. Pasarbatang	3	-	-	27
19. Sigambir	1	-	-	2
20. Pagejuga	4	-	-	6
21. Kedunguter	2	-	-	4
22. Tengki	3	-	-	9
23. Kaliwlingi	2	-	-	4
Jumlah	57	6	1	229

Sumber data : Monografi désa.

JUNLAH PEDELUK AGAMA DI KEC. BREBES
KABUPATEN DATI II BREBES
TAHUK 1993.

Tabel IV.9.

Desa	Islam	Kristen Katolik	Kristen Protes- tan	Budha	Hindu
1	2	3	4	5	6
1. Pamaron	5241	2	-	-	-
2. Kalimati	2849	-	-	-	-
3. Lembarawa	5096	-	-	-	-
4. Krasak	5448	-	-	-	-
5. Padasugih	5343	-	-	-	-
6. Wangandalem	4276	-	-	-	-
7. Terlangu	4297	1	-	-	-
8. Pulosari	4594	17	-	-	-
9. Brebes	22073	149	143	81	34
10. Gandasuli	5813	13	-	3	-
11. Banjaranyar	6839	1	-	-	-
12. Kaligangsa kl	6792	-	-	-	-
13. Kaligangsa wt	6464	31	4	3	-
14. Randusanga wt	2422	-	-	-	-
15. Randusanga kl	5825	5	-	-	-
16. Limbangan wt	8083	18	70	7	-
17. Limbangan kl	3544	32	-	-	-
18. Pasarbatang	14786	88	58	23	9
19. Sigambir	2669	-	1	-	1
20. Pagejungan	7555	-	-	-	-
21. Kedunguter	4695	-	-	-	-
22. Tengki	4562	-	-	-	-
23. Kaliwlingi	5274	-	-	-	-
Jumlah	144540	357	276	117	44

Sumber data : Monografi desa.

BANYAKNYA SARANA KESEHATAN YANG ADA DI
KEC. BREBES KAB. DATI II BREBES
TAHUN 1993.

Tabel IV.10.

D e s a	Rumah Sakit		Rumah Barsa- lin		Puskesmas	
	Jumlah	t.tdr	Jumlah	t.tdr	Jumlah	t.tdr
1	2	3	4	5	6	7
1.Pemaron	-	-	-	-	1	1
2.Kalimati	-	-	-	-	1	2
3.Lembarawa	-	-	-	-	-	-
4.Krasak	-	-	-	-	-	-
5.Padasugih	-	-	-	-	-	-
6.Wangancalem	-	-	-	-	-	-
7.Terlangu	1	30	1	10	-	-
8.Pulosari	-	-	-	-	-	-
9.Brebés	1	580	4	15	2	4
10.Gandasuli	-	-	-	-	-	-
11.Banjaranyar	-	-	-	-	-	-
12.Kaligangsa kl	-	-	-	-	-	-
13.Kaligangsa wt	-	-	-	-	-	-
14.Randusanga wt	-	-	-	-	-	-
15.Rendusanga kl	-	-	-	-	1	4
16.Limbangan wt	-	-	2	4	-	-
17.Limbangan kl	-	-	-	-	-	-
18.Pasarbatang	-	-	-	-	-	-
19.Sigambir	-	-	-	-	-	-
20.Pagejungan	-	-	-	-	1	1
21.Kedunguter	-	-	-	-	-	-
22.Temgki	-	-	-	-	-	-
23.Kaliwlingi	-	-	-	-	-	-
Jumlah	2	610	7	29	6	12

dilanjutkan....

Lanjutan.

Desa	BKIA	Dokter	Perawat	Bidan	Dukun bayi	Jamban keluar ga
1	8	9	10	11	12	13
1. Pamaran	-	1	3	1	3	-
2. Kalimati	-	-	3	3	1	60
3. Lembarawa	-	-	1	1	1	55
4. Krasak	-	-	2	1	4	150
5. Padasugih	-	-	1	1	3	46
6. Wangandalem	-	-	4	-	1	-
7. Terlangu	1	-	1	-	4	-
8. Pulosari	-	-	-	1	5	33
9. Brebes	1	17	19	6	4	734
10. Gandasuli	-	-	7	1	7	264
11. Banjaranyar	-	-	-	1	3	100
12. Kaligangsa kl	-	-	2	1	2	75
13. Kaligangsa wt	-	-	10	2	4	-
14. Randusanga wt	-	-	-	1	2	76
15. Randusanga kl	-	-	1	1	5	-
16. Limbangan wt	-	1	7	6	2	105
17. Limbangan kl	-	-	3	2	2	264
18. Pasarbatang	-	2	5	3	4	2135
19. Sigambir	-	-	2	-	3	-
20. Pagejungan	-	-	1	-	4	-
21. Kedunguter	-	-	-	1	4	14
22. Tengki	-	-	1	1	2	-
23. Kaliwlingi	-	-	1	1	7	25
Jumlah	2	21	74	35	77	4136

Sumber data : Monografi desa.

JUMLAH AKSEPTOR KELUARGA BERENCANA DI
KEC. BREBES KABUPATEN DATI II BREBES
TAHUN 1993

Tabel IV.11.

Desa	Pil	IUD	Kondom	Lainnya	Jumlah
1	2	3	4	5	6
1. Pemaron	206	57	-	372	635
2. Kalimati	143	39	-	13	195
3. Lembarawa	294	11	-	713	1018
4. Krasak	137	83	-	397	617
5. Padasugih	-	-	-	-	-
6. Wangandalem	130	54	-	55	239
7. Terlangu	119	37	28	120	304
8. Pulosari	225	36	1	293	555
9. Brebes	318	571	114	347	1350
10. Gandasuli	172	71	6	385	636
11. Banjaranyar	-	-	-	-	-
12. Kaligangsa kl	258	25	14	206	503
13. Kaligangsa wt	323	59	72	231	685
14. Randusanga wt	44	21	-	209	274
15. Randusanga kl	110	46	-	508	664
16. Limbangan wt	175	128	60	505	868
17. Limbangan kl	75	40	2	-	117
18. Pasarbatang	3	-	-	3	6
19. Sigambir	93	7	6	3	109
20. Pagejungan	240	70	-	500	810
21. Kedunguter	402	45	37	323	807
22. Tengki	142	13	66	9	230
23. Kaliwlingi	337	5	8	156	506
Jumlah	3946	1418	416	5348	11128

Sumber data : GL. PLKB Kec. Brebes.

JUMLAH ORGANISASI KESENIAN, TEMPAT REKREASI
DAN GEDUNG BIOSKOP DI IEC. BREBES KAB.
DATI II BREBES TAHUN 1993

Tabel IV.12.

D e s a	Unit Or ganisa- si Kese nian	Tempat rekreasi		Gedung bioskop	
		Alam	Sejarah	Gedung	t.duduk
1	2	3	4	5	6
1.Pemaron	-	-	-	-	-
2.Kalimati	-	-	-	-	-
3.Lembarawa	-	-	-	-	-
4.Krasak	-	-	-	-	-
5.Padasugih	-	-	-	-	-
6.Wangandalem	-	-	-	-	-
7.Terlangu	-	-	-	-	-
8.Pulosari	-	-	-	-	-
9.Brebek	-	-	-	2	1500
10.Gandasuli	3	-	-	-	-
11.Banjaranyar	-	-	-	-	-
12.Kaligangsa kl	-	-	-	-	-
13.Kaligangsa wt	-	-	-	-	-
14.Randusanga wt	-	-	-	-	-
15.Randusanga kl	2	-	-	-	-
16.Limbangan wt	-	-	-	-	-
17.Limbangan kl	-	-	-	-	-
18.Pasarbatang	-	-	-	-	-
19.Sigambir	-	-	-	-	-
20.Pagejagan	-	-	-	-	-
21.Kedunguter	-	-	-	-	-
22.Tengki	-	-	-	-	-
23.Kaliwlingi	-	-	-	-	-
Jumlah	5	-	-	2	1500

Sumber data : Monografi desa.

JUMLAH RUHAH PENDUDUK MENURUT DINDINGNYA
DI KEC. BREBES KAB. DATI II BREBES
TAHUN 1993.

Tabel IV.13.

D e s a	Dinding terbuat dari ba tu	Dinding terbuat dari $\frac{1}{2}$ batu	Dinding terbuat dari ka yu/pa- pan	Dinding terbuat dari bambu/ lainnya	Jumlah
1	2	3	4	5	6
1. Pamaron	763	150	3	-	916
2. Kalimati	250	238	-	-	488
3. Lembarawa	261	287	1	9	558
4. Krasak	512	300	-	315	927
5. Padasugih	503	76	-	286	865
6. Wangandalem	261	320	-	23	604
7. Terlangu	456	116	-	117	689
8. Pulosari	91	149	-	538	778
9. Brebes	734	2784	418	-	3936
10. Gandasuli	236	381	110	174	901
11. Banjaranyar	647	88	-	358	1093
12. Kaligangsa kl	302	727	5	20	1054
13. Kaligangsa wt	875	105	-	83	1063
14. Randusanga wt	180	174	-	64	418
15. Randusanga kl	598	291	-	94	983
16. Limbangan wt	789	358	138	282	1567
17. Limbangan kl	286	288	-	18	592
18. Pasarbatang	815	1315	-	324	2454
19. Sigambir	174	218	100	-	492
20. Pagejungan	574	219	409	15	1217
21. Kedunguter	131	193	11	500	835
22. Tengki	225	63	-	446	734
23. Kaliwlingi	224	275	-	175	674
Jumlah	9887	8915	1195	3841	23838



BAB. V
PERTANIAN

<https://brebeskabpp.go.id>

BANYAKNYA SARANA PENGAIRAN YANG ADA DI
KEC. BREBES KAB. DATI II BREBES
TAHUN 1993

Tabel V.1.

Desa	Waduk	D a m	Kincir air	Pompa air (mesin)
1	2	3	4	5
1.Pemaron	-	-	-	-
2.Kalimati	-	-	-	15
3.Lembarawa	-	-	-	-
4.Krasak	-	-	-	-
5.Padasugih	-	-	-	-
6.Wangandalem	-	-	-	-
7.Terlangu	-	-	-	2
8.Pulosari	-	-	-	-
9.Brebes	-	-	-	112
10.Gandasuli	-	-	-	-
11.Banjaranyar	-	-	-	-
12.Kaligangsa kl	-	2	-	-
13.Kaligangsa wt	-	-	-	-
14.Randusanga wt	-	-	-	-
15.Randusanga kl	-	1	-	-
16.Limbangan wt	-	-	-	-
17.Limbangan kl	-	-	-	3
18.Pasarbatang	-	-	-	5
19.Sigambir	-	-	-	-
20.Pagejungan	-	2	-	1
21.Kedunguter	-	-	-	5
22.Tengki	-	-	-	-
23.Kaliwlingi	-	-	-	25
Jumlah	-	5	-	168

Sumber data : Monografi desa.

LUAS PANEN DAN PRODUKSI PADI DAN JAGUNG
DI KEC. BREBES KAB. DATI II BREBES
DALAM TAHUN 1993.

Tabel V.2.

Desa	Padi		Jagung	
	Luas panen (Ha)	Produksi (Kw)	Luas panen (Ha)	Produksi (Kw)
1	2	3	4	5
1. Pamaron	141	8751	-	-
2. Kalimati	147	8961	7	159
3. Lembarawa	159	9661	23	531
4. Krasak	94	5811	-	-
5. Padasugih	103	6481	-	-
6. Wangandalem	74	4551	-	-
7. Terlangu	79	4920	-	-
8. Pulosari	68	4201	-	-
9. Brebes	138	8534	-	-
10. Gandasuli	161	10011	-	-
11. Banjaranyar	176	10921	-	-
12. Kaligangsa kl	86	5321	-	-
13. Kaligangsa wt	114	7070	-	-
14. Randusanga wt	276	16981	-	-
15. Randusanga kl	214	13372	-	-
16. Limbangan wt	36	2240	-	-
17. Limbangan kl	41	2520	-	-
18. Pasarbatang	17	1050	-	-
19. Sigambir	121	7490	-	-
20. Pagejungan	51	3151	-	-
21. Kedunguter	130	8051	-	-
22. Tengki	280	17360	-	-
23. Kaliwlingi	245	15091	-	-
Jumlah	2949	182780	30	690

Sumber data: Dipertan kec. Brebes.

LUAS PANEN DAN PRODUKSI KACANG TANAH DAN KE-
DELAI DI KEC. BREBES KAB. DATI II BREBES.
DALAM TAHUN 1993.

Tabel V.3.

Desa	Kacang tanah		Kedelai	
	Luas panen (Ha)	Produksi (Kw)	Luas panen (Ha)	Produksi (Kw)
1	2	3	4	5
1. Pamaron	8	56	14	196
2. Kalimati	-	-	19	259
3. Lembarawa	-	-	22	302
4. Krasak	2	14	14	201
5. Padasugih	-	-	15	217
6. Wangandalem	-	-	11	147
7. Terlangu	3	22	9	118
8. Pulosari	4	28	12	158
9. Brebes	-	-	19	267
10. Bandasuli	-	-	17	235
11. Banjaranyar	-	-	-	-
12. Kaligangsa kl	-	-	-	-
13. Kaligangsa wt	-	-	-	-
14. Randusanga wt	-	-	-	-
15. Randusanga kl	-	-	-	-
16. Limbangan wt	-	-	-	-
17. Limbangan kl	-	-	-	-
18. Pasarbatang	-	-	-	-
19. Sigambir	-	-	-	-
20. Pagejukan	-	-	-	-
21. Kedunguter	-	-	-	-
22. Tengki	-	-	-	-
23. Kaliwlingi	-	-	-	-
Jumlah	17	120	152	2100

Sumber data: Dipertan kec. Brebes.

JUMLAH POHON DAN PRODUKSI KELAPA DI KEC.
BREBES KAB. DATI II BREBES DALAM
TAHUN 1995.

Tabel V.4.

D e s a	Jumlah pohon			Produksi
	Muda	Berprod.	tdk.prod.	
1	2	3	4	5
1.Pemaron	200	250	250	14847
2.Kalimati	350	325	-	7589
3.Lembarawa	621	890	400	30953
4.Krasak	276	167	98	3771
5.Padasugih	545	1328	37	38642
6.Wangandalem	369	718	-	41784
7.Terlangu	867	1248	-	43404
8.Pulosari	50	60	-	2086
9.Brebés	1524	1500	24	52168
10.Gandasuli	756	450	407	15651
11.Banjaranyar	296	1240	40	43125
12.Kaligangsa kl	250	727	55	25284
13.Kaligangsa wt	259	216	64	7512
14.Randusanga wt	290	100	190	3478
15.Randusanga kl	132	720	320	25040
16.Limbangan wt	122	375	25	13042
17.Limbangan kl	54	56	54	1948
18.Pasarbatang	1025	1280	345	44517
19.Sigambir	1550	750	-	26084
20.Pagejungan	1325	1012	313	35196
21.Kedunguter	1525	8800	725	27823
22.Tengki	1050	192	96	6678
23.Kaliwlingi	2135	198	2587	6658
Jumlah	15571	22602	6030	517280

Sumber data: Monografi desa.

LAUS PANEN DAN PRODUKSI BAWANG MERAH DAN
CABE DI KEC. BERBES KAB. DATIHI BREBES
DALAM TAHUN 1984-1993.

Tabel V.5.

Tahun	Bawang merah		C a b e	
	Luas pa- nan (Ha)	Produksi (Kw)	Luas pa- nan (Ha)	Produksi (Kw)
1	2	3	4	5
1. 1984	1.274	83.696	350	10.514
2. 1985	2.830	133.030	252	8.572
3. 1986	1.360	97.867	164	7.546
4. 1987	612	19.745	1.515	110.087
5. 1988	3.729	242.989	155	2.264
6. 1989	1.192	116.083	227	13.073
7. 1990	2.909	291.325	732	19.395
8. 1991	1.791	276.220	327	10.265
9. 1992	1.265	99.325	1.491	28.984
10. 1993	1.411	260.305	776	11.072

Sumber data: Dipertan kec. Brebes.

JUMLAH TERNAK BESAR DAN TERNAK KECIL DI
KEC. BREBES KAB. DATI II BREBES
TAHUN 1993

Tabel V.6.

D e s a	Ternak Besar				Ternak kecil	
	Sapi perah	Sapi	Kerbau	Kuda	Kambing /domba	Babi
1	2	3	4	5	6	7
1.Pemaron	-	-	-	11	398	-
2.Kalimati	-	-	24	-	111	-
3.Lembarawa	-	-	11	-	118	-
4.Krasak	-	-	4	-	406	-
5.Padasugih	-	-	-	1	175	-
6.Wangandalem	-	-	-	1	484	-
7.Terlangu	-	-	3	3	490	-
8.Pulosari	-	-	54	-	254	-
9.Brebés	4	3	-	4	44	-
10.Gandasuli	-	-	1	-	1008	-
11.Benjaranyar	-	-	-	-	452	-
12.Kaligangsa kl	-	-	-	-	599	-
13.Kaligangsa wt	-	-	23	-	89	-
14.Randusanga wt	-	-	16	-	90	-
15.Randusanga kl	-	-	-	-	350	-
16.Limbangan wt	-	-	20	-	200	-
17.Limbangan kl	-	-	2	-	202	-
18.Pasarbatang	-	-	25	-	199	-
19.Sigambir	-	-	5	-	75	-
20.Pagejungan	-	-	20	-	925	-
21.Kedunguter	-	1	8	-	213	-
22.Tengki	-	-	62	-	512	-
23.Kaliwlingi	-	-	162	-	411	-
Jumlah	4	4	440	-	7805	-

Sumber data : Monografi desa.

BANYAKNYA TERNAK UNGGAS DI KEC. BREBES
KABUPATEN DATI II BREBES AKHIR
TAHUN 1993

Tabel V.7.

D e s a	Ayam Kampung	Ayam ras	Itik	Angsa	Itik manila
1	2	3	4	5	6
1.Pemaron	4000	-	200	-	-
2.Kalimati	3450	-	151	-	165
3.Lembarawa	2081	-	541	34	49
4.Krasak	2101	-	124	76	8
5.Padasugih	725	-	100	-	-
6.Wangandalem	2759	-	175	-	-
7.Terlangu	1159	100	61	4	-
8.Pulosari	2612	-	210	-	-
9.Brebés	3871	-	91	-	-
10.Gandasuli	6982	-	463	16	230
11.Banjarnyar	3025	-	1000	35	250
12.Kaligangsa kl	1097	205	750	20	-
13.Kaligangsa wt	2380	-	-	-	182
14.Randusanga wt	7890	-	280	-	-
15.Randusanga kl	2800	3600	800	9	-
16.Limbangan wt	1500	1200	50	-	-
17.Limbangan kl	950	200	200	12	-
18.Pasarbatang	793	-	-	-	-
19.Sigambir	12000	-	500	-	-
20.Pagejungan	3750	250	250	12	-
21.Kedunguter	1159	100	61	4	-
22.Tengki	-	4601	-	479	-
23.Kaliwlingi	317	-	126	-	-
Jumlah	67401	10256	6133	701	884

Sumber data : Monografi desa.



BAB. VI
INDUSTRI


<https://brebeskab.pjs.go.id>

JUMLAH PERUSAHAAN INDUSTRI DAN TENAGA KERJANYA DI KEC. BREBES, KAB. DATI II BREBES
TAHUN 1993

Tabel VI.1.

D e s a	Industri Besar/Sedang		Industri Kecil		Industri Rumah tangga	
	Jumlah	t.k	Jumlah	t.k	Jumlah	t.k
1	2	3	4	5	6	7
1.Pemaron	-	-	3	9	4	8
2.Kalimati	-	-	-	-	-	-
3.Lembarawa	-	-	-	-	-	-
4.Krasak	-	-	-	-	-	-
5.Pedasugih	-	-	-	-	25	25
6.Wangandalem	-	-	-	-	-	-
7.Terlengu	-	-	-	-	9	9
8.Pulosari	-	-	5	15	10	20
9.Brebés	-	-	4	60	12	12
10.Gandasuli	1	60	-	-	24	56
11.Banjeranyar	-	-	2	6	-	-
12.Kaligangsa kl	2	150	-	-	3	6
13.Kaligangsa wt	-	-	-	-	-	-
14.Randusanga wt	-	-	-	-	-	-
15.Randusanga kl	-	-	-	-	-	-
16.Limbangan wt	-	-	-	-	-	-
17.Limbangan kl	-	-	-	-	4	4
18.Pasarbatang	3	45	-	-	50	100
19.Sigambir	-	-	-	-	-	-
20.Pagejungan	-	-	1	2	5	5
21.Kedunguter	-	-	-	-	-	-
22.Tengki	-	-	1	3	-	-
23.Kaliwlingi	-	-	-	-	-	-
Jumlah	6	255	16	95	146	245

Sumber data : Monografi desa.



BAB. VII
PERHUBUNGAN

<https://brebeskab.go.id>

PANJANG JALAN DAN JUMLAH JEMBATAN DI
KEC. BREBES. KAB. DATI II BREBES
TAHUN 1993

Tabel VII.1.

Desa	Kelas I I	Kelas III	Kelas III A	Kelas I V
1	2	3	4	5
1. Pamaron	-	-	0,75	1,2
2. Kalimati	-	-	-	0,5
3. Lembarawa	-	-	-	-
4. Krasak	-	-	-	2
5. Padasugih	-	-	-	3
6. Wangandalem	-	-	-	-
7. Terlangu	-	1,5	-	-
8. Pulosari	-	-	-	-
9. Brebes	3	1	-	3
10. Gandasuli	1,5	-	-	-
11. Banjaranyar	-	-	-	-
12. Kaligangsa kl	1,5	-	-	-
13. Kaligangsa wt	0,2	-	-	-
14. Randusanga wt	-	-	-	2,5
15. Randusanga kl	-	-	4	4
16. Limbangan wt	-	-	-	2
17. Limbangan kl	-	-	-	1,5
18. Pasarbatang	-	-	-	5
19. Sigambir	-	-	-	-
20. Pagejugan	-	-	-	-
21. Kedunguter	-	-	-	-
22. Tengki	-	-	-	3
23. Kaliwlingi	-	-	-	4
Jumlah	6,2	2,5	4,75	31,7

dilanjutkan....

Lanjutan.

D e s a	Kelas V	Jalan desa		Jumlah Jembatan
		A s p a l	Non aspal.	
1	6	7	8	9
1.Pemaron	-	1,5	3	4
2.Kalimati	1,3	-	-	3
3.Lembarawa	-	1,5	3	2
4.Krasak	-	-	-	6
5.Padasugih	2	-	3	3
6.Wangandalem	-	2	0,5	9
7.Terlangu	-	-	-	-
8.Pulosari	-	0,5	3	-
9.Brebes	6	6	-	4
10.Gandasuli	-	1,3	2,4	1
11.Banjaranyer	-	1,9	0,5	3
12.Kaligangsa kl	-	1,5	2	2
13.Kaligangsa wt	-	3,75	-	3
14.Randusanga wt	-	0,8	3,2	6
15.Randusanga kl	-	3	3	2
16.Limbangan wt	-	1	-	2
17.Limbangan kl	-	1,5	1,5	3
18.Pasarbatang	3	5	2	5
19.Sigambir	-	1,5	2	2
20.Pagejungan	-	2	6	-
21.Kedunguter	-	4,8	2,3	3
22.Tengki	-	-	-	-
23.Kaliwlingi	2	-	-	-
Jumlah	14,3	39,55	37,4	63

Sumber data : Monografi desa.

JUMLAH KENDARAAN BERNOTOR DI KEC. BREBES
KABUPATEN DATI II BREBES
TAHUN 1993

Tabel VII.2.

Desa	Sepeda motor	Mobil Dinas	Mobil Prib.	Colt	Bus	Truk
1	2	3	4	5	6	7
1. Pamaron.	57	-	4	13	-	9
2. Kalimati	21	-	-	2	-	-
3. Lembarawa	57	-	-	4	-	-
4. Krasak	106	-	5	3	-	2
5. Padasugih	46	1	2	3	-	1
6. Wangandalem	85	-	5	1	-	-
7. Terlangu	65	-	16	2	-	2
8. Pulosari	13	-	-	-	-	-
9. Brebes	576	92	49	53	-	26
10. Gandasuli	87	3	18	9	-	16
11. Banjaranyar	101	-	9	5	-	5
12. Kaligangsa kl	17	4	-	5	-	5
13. Kaligangsa wt	105	2	17	-	-	-
14. Randusanga wt	85	-	4	-	-	-
15. Randusanga kl	100	-	13	-	-	-
16. Limbangan wt	200	2	33	2	-	5
17. Limbangan kl	53	-	7	6	-	2
18. Pasarbatang	133	3	17	5	-	4
19. Sigambir	25	-	6	1	-	1
20. Pagejungan	315	-	3	3	-	1
21. Kedunguter	20	-	-	-	-	-
22. Tengki	54	-	3	-	-	-
23. Kaliwlingi	17	-	-	-	-	-
Jumlah	2338	107	211	117	-	79


Sumber data : Monografi desa.

JUMLAH KENDARAAN TIDAK BERMOTOR DI KEC. BREBES
KABUPATEN DATI II BREBES AKHIR
TAHUN 1993.

Tabel VII.3

Desa	Sepeda	Dokar	Gerobag dorong	Gerobag hewan	Becak
1	2	3	4	5	6
1. Pamaron	300	11	15	-	48
2. Kalimati	205	-	-	-	-
3. Lemberawa	209	-	-	-	2
4. Krasak	152	-	-	-	17
5. Padasugih	57	1	6	-	130
6. Wangandalem	431	1	41	-	76
7. Terlangu	314	-	-	-	82
8. Pulosari	326	-	-	-	75
9. Brebes	-	2	-	-	141
10. Gandasuli	287	-	15	-	151
11. Banjaranyar	200	-	44	-	39
12. Kaligangsa kl	250	-	-	-	42
13. Kaligangsa wt	325	-	5	-	17
14. Randusanga wt	-	4	-	5	8
15. Randusanga kl	450	-	10	-	12
16. Limbangan wt	270	-	-	-	50
17. Limbangan kl	200	-	5	-	79
18. Pasarbatang	597	-	5	-	127
19. Sigambir	50	-	-	-	20
20. Pagejungan	25	-	20	-	25
21. Kecunguter	200	-	7	-	24
22. Tengki	743	-	48	-	45
23. Kaliwlingi	41	-	18	-	2
Jumlah	5632	19	239	5	1212

Sumber data : Monografi desa.



BAB. VIII
PEREKONOMIAN

<https://brebeskab.go.id>

JUMLAH PASAR, TOKO/KIOS/WARUNG, BUJUD & KUD
DI KEC. BREBES. KABUPATEN DATI II BREBES
TAHUN 1993

Tabel VIII.1.

Desa	Pasar			Jumlah Toko/ Kios/ Warung	BUJUD	KUD
	Umum	Ikan	Hewan			
1	2	3	4	5	6	7
1.Pemaron	-	-	-	10	-	-
2.Kalimati	-	-	-	18	-	-
3.Lembarawa	-	-	-	23	-	-
4.Krasak	-	-	-	11	-	-
5.Padasugih	-	-	-	38	-	-
6.Wangandalem	-	-	-	15	-	-
7.Terlangu	1	-	-	42	-	-
8.Pulosari	-	-	-	20	-	-
9.Brebés	2	-	-	230	-	1
10.Gandasuli	-	-	-	22	-	-
11.Banjaranyar	-	-	-	18	-	-
12.Kaligangsa kl	-	-	-	12	-	-
13.Kaligangsa wt	-	-	-	20	-	-
14.Randusanga wt	1	-	-	14	-	-
15.Randusanga kl	1	-	-	12	-	-
16.Limbangan wt	1	-	-	9	-	-
17.Limbangan kl	-	-	-	25	-	-
18.Pasarbatang	-	-	-	10	-	-
19.Sigambir	-	-	-	5	-	-
20.Pagejungan	-	-	-	35	-	-
21.Kedunguter	-	-	-	30	-	-
22.Tengki	-	-	-	49	-	-
23.Kaliwlingi	-	1	-	16	-	-
Jumlah	6	1	-	684	-	1

Sumber data : Monografi desa.

BANYAKNYA SARANA PEREKONOMIAN LAINNYA YANG
 ADA DI KEC. BREBES KAB. DATI II BREBES
 TAHUN 1993

Tabel VIII.2.

Desa	Jumlah Kopera si Sim pan pin jam	Jumlah Badan- badan kredit	Jumlah Lumbung desa	Jumlah rumah/wa rung makan	
				Jumlah	t.kerja
1	2	3	4	5	6
1.Pemaron	-	1	-	3	6
2.Kalimati	-	1	2	-	-
3.Lembarawa	-	-	2	2	4
4.Krasak	-	1	1	-	-
5.Padasugih	-	1	1	2	4
6.Wangandalem	-	1	2	-	-
7.Terlangu	-	1	-	-	-
8.Pulosari	-	-	1	-	-
9.Brebés	12	-	-	70	150
10.Gandasuli	-	-	-	14	42
11.Banjaranyar	1	-	1	3	6
12.Kaligangsa kl	1	2	1	3	6
13.Kaligangsa wt	-	-	-	-	-
14.Randusanga wt	-	1	-	-	-
15.Randusanga kl	-	-	-	10	20
16.Limbangan wt	-	-	2	6	12
17.Limbangan kl	-	1	1	5	10
18.Pasarbatang	2	-	2	8	24
19.Sigambir	-	1	-	1	2
20.Pagetugan	-	1	-	1	12
21.Kedunguter	-	1	1	-	-
22.Tengki	-	-	1	-	-
23.Kaliwlingi	-	-	-	-	-
Jumlah	16	13	18	128	308

dilanjutkan...

Lanjutan.

D e s a	Perdagangan		Angkutan	Lainnya
	Jumlah	t. kerja		
1	7	8	9	10
1.Pemaron	15	15	-	-
2.Kalimati	-	-	-	-
3.Lembarawa	-	-	-	-
4.Krasak	-	-	2	3
5.Padasugih	62	62	-	-
6.Wangandalem	-	-	2	-
7.Terlangu	32	64	86	-
8.Pulosari	-	-	-	-
9.Brebes	76	225	53	-
10.Gandasuli	-	-	3	-
11.Banjaranyar	4	12	-	-
12.Kaligangsa kl	-	-	2	-
13.Kaligangsa wt	-	-	-	-
14.Randusanga wt	-	-	-	-
15.Randusanga kl	78	100	-	-
16.Limbangan wt	-	-	5	-
17.Limbangan kl	-	-	-	-
18.Pasarbatang	25	50	25	3900
19.Sigambir	-	-	-	-
20.Pagejungan	32	68	-	-
21.Kedunguter	-	-	-	-
22.Tengki	-	-	-	-
23.Kaliwlingi	-	-	-	-
Jumlah	324	596	178	3903

Sumber data : Monografi desa.

WIT

3290.160

LABEL SEMENTARA
SENSUS BANGUNAN 2014

Ruang	ID	Lokasi	Petugas
02309	21.0494.0547-1	KEC 25	MHL



ISSN 0352 0261
33 29 A 95160

**Kecamatan
BREBES
DALAM ANGI
1993**

MILIK
UPT. PERPUSTAKAAN &
DOKUMENTASI STATISTIK
BIRO PUSAT STATISTIK

<https://brebeskab.bps.go.id/>

MILI
UPT. PERPUSTAKAAN &
DOKUMENTASI STATISTIK
BIRO PUSAT STATISTIK

315.598
Kec
Ind
Biro Pusat Statistik

oleh

Statistik Kecamatan

KAB BREBES **BPS** JAWA TENGAH