



Katalog BPS : 1403.12.17.050

Kecamatan Nainggolan Dalam Angka

Nainggolan In Figures

2009



Bekerjasama dengan/*In co-operation with :*

Badan Perencanaan Pembangunan Daerah Kabupaten Samosir

The Regional Development Planning Board of Samosir Regency



BADAN PUSAT STATISTIK KABUPATEN SAMOSIR
BPS - Statistic of Samosir Regency



KATALOG BPS : 1403.12.17.050

NAINGGOLAN DALAM ANGKA 2009

***NAINGGOLAN
IN FIGURES
2009***



**BADAN PUSAT STATISTIK
KABUPATEN SAMOSIR**
BPS – Statistics of Samosir Regency

No. Publikasi/*Publication Number* : 1217.09.10
Katalog BPS/*BPS Catalogue* : 1403.12.17.050

Ukuran Buku/*Book Size* : 15 cm x 21 cm
Jumlah Halaman/*Page* : xix + 91

Pengumpul Data/Collector Data:

Koordinator Statistik Kecamatan Nainggolan
Statistic Coordinator of Nainggolan Sub Regency
Badan Pusat Statistik Kabupaten Samosir
BPS-Statistics of Samosir Regency

Penyunting/Editor/Editor:

Seksi Integrasi Pengolahan dan Diseminasi Statistik (IPDS)
Data Processing and Dissemination of Statistics
Badan Pusat Statistik Kabupaten Samosir
BPS-Statistics of Samosir Regency

Gambar Kulit/Art Designer:

Seksi Integrasi Pengolahan dan Diseminasi Statistik (IPDS)
Data Processing and Dissemination of Statistics
Badan Pusat Statistik Kabupaten Samosir
BPS-Statistics of Samosir Regency

Diterbitkan Oleh/Published by:

Badan Pusat Statistik Kabupaten Samosir
BPS-Statistics of Samosir Regency

Kerjasama Dengan/Co-operation of :

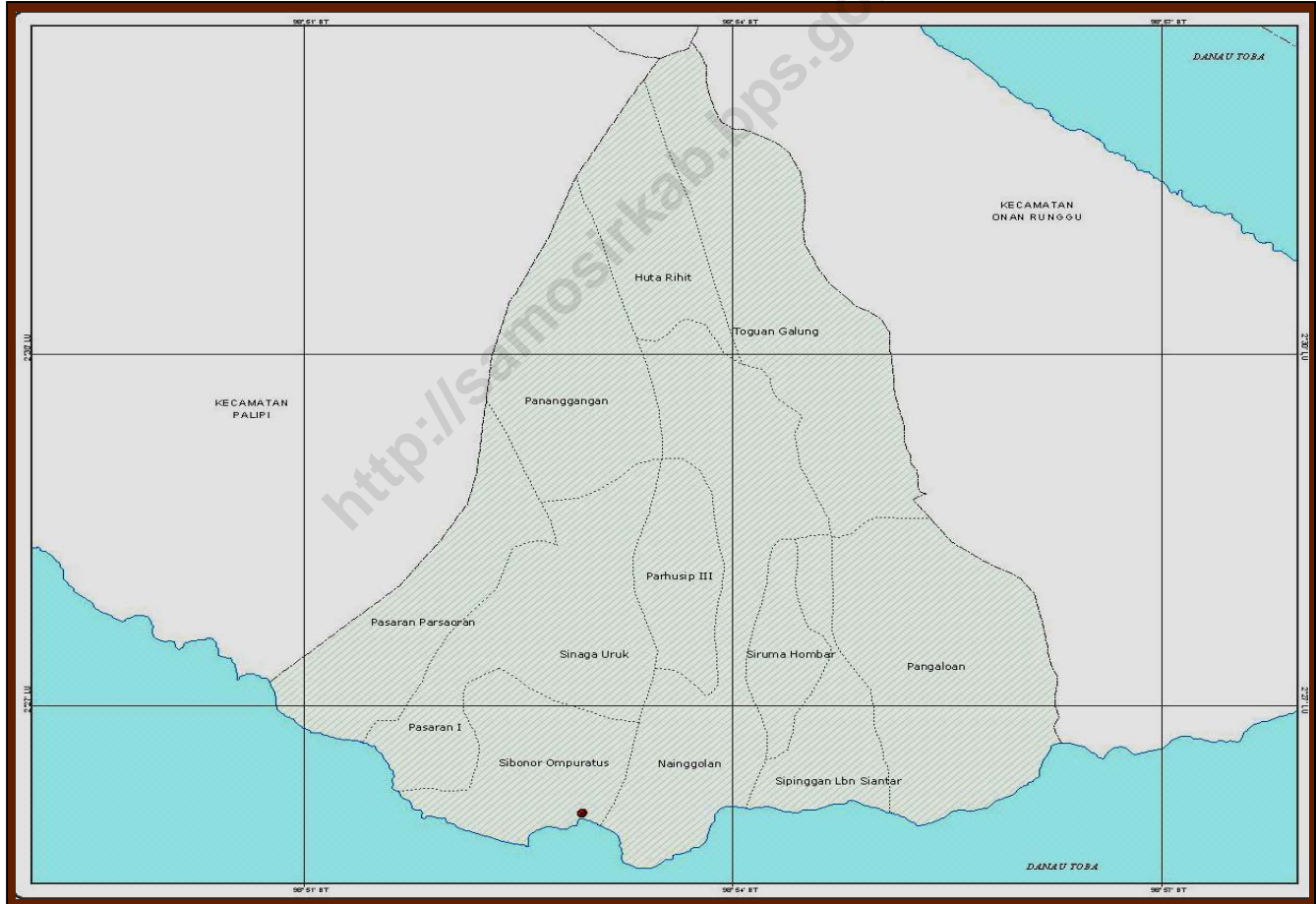
Badan Perencanaan Pembangunan Daerah Kabupaten Samosir
The Regional Development Planning Board of Samosir Regency

Boleh dikutip dengan menyebutkan sumbernya
May be cited with reference to the source

WEJANGAN STATISTIK

1. Membangun itu sulit, tetapi jauh lebih sulit melaksanakan pembangunan tanpa dukungan data statistik.
2. Data yang baik, akurat, bebas bias, dan terpercaya, adalah data yang dikumpulkan berdasarkan **metodologi statistik** yang jelas dan benar.
3. Jangan pernah mengharapkan bahwa setiap data yang dikumpulkan itu, **seratus persen benar** sekalipun metodologinya sudah benar, karena data itu masih dikumpulkan oleh manusia.
4. BPS dalam setiap melakukan pengumpulan data, memiliki prinsip bahwa data yang dikumpulkan itu **pasti mengandung kesalahan**, tetapi dalam melaporkan dan mendiseminasikan datanya BPS tidak **melakukan kebohongan**.

PETA KECAMATAN NAINGGOLAN





**CAMAT NAINGGOLAN
SUYONO PARHUSIP, SE**

KATA SAMBUTAN

Puji syukur kita panjatkan kepada Tuhan Yang Maha Esa, atas berkat-Nya penerbitan buku **“KECAMATAN NAINGGOLAN DALAM ANGKA 2009”** dapat terlaksana dengan baik. Guna menyusun program yang terarah agar pembangunan dapat berhasil dan berdaya guna secara maksimal, maka ketersediaan data dan fakta yang akurat baik berupa angka, grafik maupun informasi sangat diperlukan. Oleh karena itu upaya Koordinator Statistik Kecamatan Nainggolan untuk mengumpulkan data dalam menerbitkan buku **“KECAMATAN NAINGGOLAN DALAM ANGKA 2009”** saya sambut dengan baik.

Kepada semua khalayak yang membutuhkan data Kecamatan Nainggolan kami anjurkan untuk menggunakan buku ini sebagai sumber data resmi bagi kepentingan masing-masing, juga diharapkan agar tiap-tiap instansi dan masyarakat dapat mendukung penerbitan buku tahunan ini dengan memberikan data/informasi terbaru kepada Koordinator Statistik Kecamatan Nainggolan dalam meningkatkan akurasi data ini.

Akhirnya saya ucapkan terima kasih, atas penerbitan buku ini dengan harapan agar terus berkelanjutan dan semakin disempurnakan.

Nainggolan, September 2009
Camat Nainggolan



Suyono Parhusip, SE
NIP 19641213 199403 1003

PREFACE

*By blessing to God prayer, the publication of book “**NAINGGOLAN IN FIGURES 2009**” has been finished well. In mention to compile the directional program to get the succeed and utilizable development maximally, hence availability of data and accurate fact that given in number, graph, and also other information. Therefore, the effort of Statistic Coordinator of Nainggolan Sub Regency to collect the data to publish book “**NAINGGOLAN IN FIGURES 2009**”, I receive it with kind hearted.*

To all of socialize who need the data of Nainggolan Sub Regency, we suggest to use this book as a legal data sources for each requirements, and also expected to all of institution and socialize to support this annual published book by give the newest data/information to Statistic Coordinator of Nainggolan Sub Regency to improve the accuration of data.

At last, I would like to thank for the publication of this book with hoping to have continuation and progressively perfected.

Nainggolan, September 2009
Nainggolan Sub Regency
Chief,



Suyono Parhusip, SE
NIP 19641213 199403 1003

KATA PENGANTAR

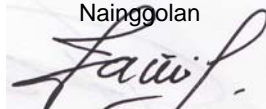
Dengan memanjatkan puji syukur kehadiran Tuhan Yang Maha Kuasa, Koordinator Statistik Kecamatan Nainggolan dapat menyelesaikan buku **“KECAMATAN NAINGGOLAN DALAM ANGKA 2009”**. Publikasi ini merupakan lanjutan dari publikasi tahun-tahun sebelumnya yang secara rutin dalam upaya menyediakan data statistik yang lengkap, akurat dan tepat waktu.

Berhasilnya usaha ini tidak lain adalah berkat kerjasama yang baik dan bantuan yang telah diberikan oleh Pemerintah Kabupaten serta instansi-instansi maupun Kelurahan/Desa yang ada di Kecamatan tersebut.

Semoga data ini dapat dipergunakan sebaik-baiknya, dan kami menyadari bahwa buku ini belum sempurna. Untuk itu kami mengharapkan saran dan kritik yang sehat demi perbaikan buku ini pada penerbitan tahun-tahun mendatang, terima kasih.

Nainggolan, September 2009

Koordinator Statistik Kecamatan
Nainggolan



Hadiwono Sijumorang

NIP 19740708 200212 1 003

PREFACE

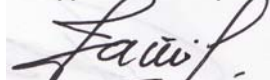
By blessing to God prayer, Statistic Coordinator of Nainggolan Sub Regency has been finished the publication "NAINGGOLAN IN FIGURES 2009". This publication is following up from the publication years before as continually published in the effort to prepare, accurate, timely, and complete statistic data.

Having finished this publication is because of good cooperation and attention from The Regional Government and also other institutions and Suburban/Village Government in this sub regency.

We hope this data can be used well, and we realize the unperfect of this publication. Therefore, we hope suggestion and critic from the user of this publication to perfect this publication in the future, thank you.

Nainggolan, September 2009

Statistic Coordinator of
Nainggolan Sub Regency



Hadiwono Situmorang
NIP 19740708 200212 1 003

DAFTAR ISI/ CONTENTS

	<u>Halaman</u> <i>Page</i>
Peta Kecamatan Nainggolan/ <i>Map of Nainggolan Sub Regency</i>	iv
Foto Camat Nainggolan/ <i>Photograph of Chief of Nainggolan Sub Regency</i>	v
Kata Sambutan Camat Nainggolan/ <i>Foreword of The Chief of Nainggolan Sub Regency</i>	vi
Kata Sambutan Koordinator Statistik Kecamatan Nainggolan/ <i>Foreword of the Statistic Coordinator of Nainggolan Sub Regency of BPS – Statistic of Samosir Regency</i>	viii
Daftar Isi/ <i>Contents</i>	x
Daftar Tabel/ <i>List of Tables</i>	xi
Daftar Lampiran/ <i>List of Appendix</i>	xix
BAB I Letak dan Geografis/ <i>Location and Geography</i>	1
BAB II Pemerintahan/ <i>Government</i>	7
BAB III Penduduk/ <i>Population</i>	11
BAB IV Sosial/ <i>Social</i>	15
BAB V Pertanian/ <i>Agriculture</i>	55
BAB VI Perindustrian/ <i>Manufacturing</i>	66
BAB VII Perdagangan/ <i>Trade</i>	74
BAB VIII Perhubungan dan Komunikasi/ <i>Transportation and Communication</i>	76
BAB IX Keuangan/ <i>Finance</i>	85
Lampiran/ <i>Appendices</i>	87

DAFTAR TABEL/ *List of Tables*

	<u>Halaman</u> <u>Page</u>
<u>Tabel</u> : 1.1 Letak dan Geografis Kecamatan <u>Table</u> <i>Location and Geography of Nainggolan Sub Regency 2008...</i>	2
<u>Tabel</u> : 1.2 Jarak Kantor Kepala Desa ke Ibukota Kecamatan Menurut <u>Table</u> Desa <i>The Distance from Village Chief Office to Sub Regency City by Village/Suburban (km)</i>	3
<u>Tabel</u> : 1.3 Jarak Antar Desa di Wilayah Kecamatan Nainggolan <u>Table</u> <i>The Distance from Village to Village in Nainggolan Sub Regency (km)</i>	4
<u>Tabel</u> : 1.4 Luas Wilayah dan Rasio Terhadap Luas Kecamatan Menurut <u>Table</u> Desa/Kelurahan <i>Area and Ratio on Sub Regency Area by Village/Suburban 2008</i>	5
<u>Tabel</u> : 1.5 Banyaknya Curah Hujan (CH) dan Hari Hujan (HH) Menurut <u>Table</u> Bulan <i>Number of Rainfall (R) and Rainy Days (RD) at Observation Station of Nainggolan by Month 2008.....</i>	6
<u>Tabel</u> : 2.1 Desa Menurut Klasifikasi <u>Table</u> <i>Village by Classification 2008.....</i>	8
<u>Tabel</u> : 2.2 Banyaknya Pegawai Negeri Sipil (PNS) Pada Kantor Camat <u>Table</u> Menurut Tingkat Pendidikan dan Jenis Kelamin <i>Number of Civil Servant in Sub Regency Office by Education Level and Sex (orang/person) 2008</i>	9
<u>Tabel</u> : 2.3 Banyaknya Pegawai Negeri Sipil (PNS) Pada Kantor Camat <u>Table</u> Menurut Golongan Pangkat dan Jenis Kelamin <i>Number of Civil Servant in Sub Regency Office by Type of Rank and Sex (orang/person) 2008.....</i>	10
<u>Tabel</u> : 3.1 Luas Wilayah, Banyaknya Penduduk, dan Kepadatan <u>Table</u> Penduduk Menurut Desa <i>Area, Population and Population Density by Village 2008.....</i>	12

<u>Tabel</u> : 3.2 <u>Table</u>	Penduduk Menurut Jenis Kelamin, Rasio Jenis Kelamin dan Desa/Kelurahan <i>Population by Sex, Sex Ratio and Village/Suburban (jiwa/person) 2008</i>	13
<u>Tabel</u> : 3.3 <u>Table</u>	Banyaknya Penduduk, Rumah Tangga, dan Rata-rata Anggota Rumah Tangga (ART) Menurut Desa/Kelurahan <i>Population, Household and Average of Household Size by Village/Suburban 2008</i>	14
<u>Tabel</u> : 4.1 <u>Table</u>	Banyaknya TK, Murid, Guru Menurut Desa/Kelurahan <i>Number of Kindergartens School, Pupils, Teacher by Village/Suburban 2008</i>	16
<u>Tabel</u> : 4.2 <u>Table</u>	Banyaknya Murid, Guru, Rombel Menurut Unit TK <i>Number of Pupil, Teacher, by Kindergartens School Unit 2008</i>	17
<u>Tabel</u> : 4.3 <u>Table</u>	Banyaknya Sekolah Dasar (SD) Negeri dan Swasta Menurut Desa <i>Number of State and Private Primary Schools by Village/Suburban (buah/unit) 2008</i>	18
<u>Tabel</u> : 4.4 <u>Table</u>	Banyaknya Guru dan Murid Pada Sekolah Dasar (SD) Negeri dan Swasta Menurut Desa <i>Number of Teachers and Pupils in State and Private Primary School by Village/Suburban (orang/person) 2008</i>	19
<u>Tabel</u> : 4.5 <u>Table</u>	Banyaknya Guru Sekolah Dasar (SD) Menurut Tingkat Pendidikan dan Unit Sekolah <i>Number of Teachers in Primary School by Education Level, and School Unit (orang/person) 2008</i>	20
<u>Tabel</u> : 4.6 <u>Table</u>	Banyaknya Guru Sekolah Dasar (SD) Menurut Status dan Unit Sekolah <i>Number of Teachers in Primary School by Status, and School Unit (orang/person) 2008</i>	22
<u>Tabel</u> : 4.7 <u>Table</u>	Banyaknya Murid Sekolah Dasar (SD) Menurut Kelas dan Desa <i>Number of Pupils in Primary School by Class and Village/Suburban (orang/person) 2008</i>	24

<u>Tabel</u> : 4.8 <i>Table</i>	Banyaknya Murid Sekolah Dasar (SD) Menurut Kelas, Jenis Kelamin, dan Unit Sekolah <i>Number of Pupils in Primary School by sex, and School Units (orang/person) 2008</i>	26
<u>Tabel</u> : 4.9 <i>Table</i>	Banyaknya Sekolah Lanjutan Tingkat Pertama (SLTP) Negeri dan Swasta Menurut Desa <i>Number of State and Private Junior High School by Village/Suburban (buah/unit) 2008</i>	28
<u>Tabel</u> : 4.10 <i>Table</i>	Banyaknya Guru dan Murid Pada Sekolah Lanjutan Tingkat Pertama (SLTP) Negeri dan Swasta Menurut Desa <i>Number of Teachers and Pupils in State and Private Junior High School by Village/Suburban (orang/person) 2008</i>	29
<u>Tabel</u> : 4.11 <i>Table</i>	Banyaknya Guru Sekolah Lanjutan Tingkat Pertama (SLTP) Menurut Tingkat Pendidikan dan Unit Sekolah <i>Number of Teachers in Junior High School by Education Level and School Unit (orang/person) 2008</i>	30
<u>Tabel</u> : 4.12 <i>Table</i>	Banyaknya Guru Sekolah Lanjutan Tingkat Pertama (SLTP) Menurut Status Guru dan Unit Sekolah <i>Number of Teachers in Junior High School by Status and School Unit (orang/person) 2008</i>	31
<u>Tabel</u> : 4.13 <i>Table</i>	Banyaknya Murid Sekolah Lanjutan Tingkat Pertama (SLTP) Menurut Kelas, Jenis Kelamin, dan Unit Sekolah <i>Number of Pupils in Junior High School by Class, Sex, and School Unit (orang/person) 2008</i>	32
<u>Tabel</u> : 4.14 <i>Table</i>	Banyaknya Murid Sekolah Lanjutan Tingkat Pertama (SLTP) Menurut Kelas dan Desa <i>Number of Pupils in Junior High School by Class and Village/Suburban (orang/person) 2008</i>	33
<u>Tabel</u> : 4.15 <i>Table</i>	Banyaknya Sekolah Menengah Umum (SMU) Negeri dan Swasta Menurut Desa <i>Number of State and Private General Senior High School by Village/Suburban 2008</i>	34
<u>Tabel</u> : 4.16 <i>Table</i>	Banyaknya Guru dan Murid Pada Sekolah Menengah Umum (SMU) Negeri dan Swasta Menurut Desa <i>Number of Teachers and Pupils in State and Private General Senior High School by Village/Suburban (orang/person) 2008</i>	35

<u>Tabel</u> : 4.17 <i>Table</i>	Banyaknya Guru Sekolah Menengah Umum (SMU) Menurut Tingkat Pendidikan dan Unit Sekolah <i>Number of Teachers in General Senior High School by Education Level and School Unit (orang/person) 2008</i>	36
<u>Tabel</u> : 4.18 <i>Table</i>	Banyaknya Guru Sekolah Menengah Umum (SMU) Menurut Status dan Unit Sekolah <i>Number of Teachers in General Senior High School by Status and School Unit (orang/person) 2008.....</i>	37
<u>Tabel</u> : 4.19 <i>Table</i>	Banyaknya Murid Sekolah Menengah Umum (SMU) Menurut Kelas dan Desa <i>Number of Pupils in General Senior High School by Class and Village/Suburban (orang/person) 2008</i>	38
<u>Tabel</u> : 4.20 <i>Table</i>	Banyaknya Murid Sekolah Menengah Umum (SMU) Menurut Kelas dan Desa <i>Number of Pupils in General Senior High School by Class and Village/Suburban (orang/person) 2008</i>	39
<u>Tabel</u> : 4.21 <i>Table</i>	Banyaknya Sekolah Menengah Kejuruan (SMK) Negeri dan Swasta Menurut Desa <i>Number of State and Private General Vocational Senior High School by Village/Suburban 2008</i>	40
<u>Tabel</u> : 4.22 <i>Table</i>	Banyaknya Guru dan Murid Pada Sekolah Menengah Kejuruan (SMK) Negeri dan Swasta Menurut Desa <i>Number of Teachers and Pupils in State and Private Vocational Senior High School by Village/Suburban (orang/person) 2008</i>	41
<u>Tabel</u> : 4.23 <i>Table</i>	Banyaknya Guru Sekolah Menengah Kejuruan (SMK) Menurut Tingkat Pendidikan dan Unit Sekolah <i>Number of Teachers in Vocational Senior High School by Education Level and School Unit (orang/person) 2008</i>	42
<u>Tabel</u> : 4.24 <i>Table</i>	Banyaknya Guru Sekolah Menengah Kejuruan (SMK) Menurut Status Guru dan Unit Sekolah <i>Number of Teachers in Junior High School by Status and School Unit (orang/person) 2008.....</i>	43

<u>Tabel</u> <i>Table</i>	4.25 Banyaknya Murid Sekolah Menengah Kejuruan (SMK) Menurut Kelas, Jenis Kelamin, dan Unit Sekolah <i>Number of Pupils in Vocational Senior High School by Class, Sex, and School Unit (orang/person) 2008.....</i>	44
<u>Tabel</u> <i>Table</i>	4.26 Banyaknya Murid Sekolah Menengah Kejuruan (SMK) Menurut Kelas dan Desa <i>Number of Pupils in Vocational Senior High School by Class and Village/Suburban (orang/person) 2008.....</i>	45
<u>Tabel</u> <i>Table</i>	4.27 Banyaknya Sarana Kesehatan Umum Menurut Jenis dan Desa <i>Number of Public Health Facility by Types and Village/Suburban (buah/unit) 2008</i>	46
<u>Tabel</u> <i>Table</i>	4.28 Banyaknya Tenaga Medis Menurut Klasifikasi dan Desa <i>Number of Medical Servant by Classification and Village/Suburban (orang/person) 2008.....</i>	48
<u>Tabel</u> <i>Table</i>	4.29 Banyaknya Pasangan Usia Subur (PUS) Menurut Jenis Alat Kontrasepsi yang digunakan dan Desa/Kelurahan <i>Number of Fertile Age Couple by Type of Contraceptive Used and Village/Suburban (pasangan/couple) 2008.....</i>	49
<u>Tabel</u> <i>Table</i>	4.30 Banyaknya Pasangan Usia Subur (PUS) Menurut Partisipasi Penggunaan Alat Kontrasepsi dan Desa/Kelurahan <i>Number of Fertile Age Couple by Using Contraception Device Partipation and Village 2008.....</i>	51
<u>Tabel</u> <i>Table</i>	4.31 Banyaknya Keluarga Pra KS, KS-I, dan Pra KS-II Menurut Desa <i>Number of Pra Prosperous, 1st Prosperous, 2nd Prosperous Household by Village/Suburban (keluarga/family) 2008</i>	52
<u>Tabel</u> <i>Table</i>	4.32 Banyaknya Rumah Ibadah Menurut Jenis dan Desa/Kelurahan <i>Number of Place of Worship by Type and Village/Suburban (buah/unit) 2008</i>	53
<u>Tabel</u> <i>Table</i>	4.33 Banyaknya Rumah Menurut Jenis Bangunan dan Desa/Kelurahan <i>Number of House by Type of Building and Village/Suburban 2008</i>	54

<u>Tabel</u> : 5.1 <i>Table</i>	Luas Panen, Produksi, dan Produktivitas Padi Sawah Menurut Desa/Kelurahan <i>Harvest Area, Production and Productivity of Wet Land Paddy by Village/Suburban</i> 2008	56
<u>Tabel</u> : 5.2 <i>Table</i>	Luas Lahan Sawah Menurut Jenis Irigasi dan Desa/Kelurahan <i>Area of Wet Land Paddy by Type of Irrigation and Village/Suburban</i> (ha) 2008.....	57
<u>Tabel</u> : 5.3 <i>Table</i>	Luas Wilayah Menurut Jenis Penggunaan Tanah dan Desa/Kelurahan <i>Area by Land Using and Village/Suburban</i> (ha) 2008.....	59
<u>Tabel</u> : 5.4 <i>Table</i>	Luas Wilayah Menurut Jenis Penggunaan Tanah dan Desa/Kelurahan <i>Area by Land Using and Village/Suburban</i> (ha) 2008.....	60
<u>Tabel</u> : 5.5 <i>Table</i>	Luas Tanaman Palawija Menurut Jenis Tanaman dan Desa/Kelurahan <i>Planting Area of Crop by Types of Plant and Village/Suburban</i> (ha) 2008.....	61
<u>Tabel</u> : 5.6 <i>Table</i>	Luas Tanaman Perkebunan Rakyat Menurut Jenis Tanaman dan Desa/Kelurahan <i>Planting Area of Smallholder Estate by Types of Plant and Village/Suburban</i> (ha) 2008.....	62
<u>Tabel</u> : 5.7 <i>Table</i>	Banyaknya Ternak Menurut Jenisnya dan Desa/Kelurahan <i>Number of Livestock by Types and Village/Suburban</i> (ekor/tail) 2008	63
<u>Tabel</u> : 5.8 <i>Table</i>	Banyaknya Ternak Menurut Jenisnya dan Desa/Kelurahan <i>Number of Livestock by Types and Village/Suburban</i> (ekor/tail) 2008	64
<u>Tabel</u> : 5.9 <i>Table</i>	Banyaknya Ternak Menurut Jenisnya dan Desa/Kelurahan <i>Number of Livestock by Types and Village/Suburban</i> (ekor/tail) 2008	65
<u>Tabel</u> : 6.1 <i>Table</i>	Banyaknya Perusahaan Industri Menurut Klasifikasi Industri dan Desa/Kelurahan <i>Number of Manufacturing Establishment by Industrial Classification and Village/Suburban</i> (buah/unit) 2008	67

<u>Tabel</u> : 6.2 <i>Table</i>	Banyaknya Kilang Padi dan Pedagang Eceran Menurut Desa/Kelurahan <i>Number of Paddy Factory and Retailer by Village/Suburban (perusahaan/establishment) 2008</i>	68
<u>Tabel</u> : 6.3 <i>Table</i>	Banyaknya Rumah Tangga Pelanggan Listrik Menurut Desa/Kelurahan <i>Number of Electricity Customers Household by Village/Suburban (rumahtangga/household) 2008</i>	69
<u>Tabel</u> : 6.4 <i>Table</i>	Banyaknya Jasa Pertukangan Menurut Jenisnya dan Desa/Kelurahan <i>Number of Worker Service by Types and Village /Suburban 2008</i>	70
<u>Tabel</u> : 6.5 <i>Table</i>	Banyaknya Jasa Penjahit Menurut Jenisnya dan Desa/Kelurahan <i>Number of Tailor by Types and Village/Suburban 2008</i>	71
<u>Tabel</u> : 6.6 <i>Table</i>	Banyaknya Bengkel Menurut Jenis Bengkel dan Desa/Kelurahan <i>Number of Workshop by Types and Village/Suburban (usaha/establishment) 2008</i>	73
<u>Tabel</u> : 7.1 <i>Table</i>	Target Pekan Nainggolan <i>Market Target of Nainggolan 2008</i>	74
<u>Tabel</u> : 8.1 <i>Table</i>	Panjang Jalan Menurut Jenisnya dan Desa/Kelurahan <i>Lenght of Road by Types and Village/Suburban (km) 2008</i>	76
<u>Tabel</u> : 8.2 <i>Table</i>	Banyaknya Sarana Angkutan Menurut Jenis dan Desa/Kelurahan <i>Number of Transportation Facility by Types and Village/Suburban (buah/unit) 2008</i>	77
<u>Tabel</u> : 8.3 <i>Table</i>	Banyaknya Dermaga Angkutan Danau Menurut Desa/Kelurahan <i>Number of Lake Piers by Village /Suburban (buah/unit) 2008.</i>	78
<u>Tabel</u> : 8.4 <i>Table</i>	Banyaknya Kunjungan Kapal. Penumpang. dan Barang pada Angkutan Danau Melalui Dermaga Menurut Bulan <i>Number of Visiting Ship. Passenger and Cargo at Lake Transportation by Pier by Month 2008</i>	79

<u>Tabel</u> : 8.5 <i>Table</i>	Banyaknya Rumah Tangga Pemilik Televisi dan Antena Parabola Menurut Desa/Kelurahan <i>Number of Household Who own The Television and Parabola Antena by Village/Suburban</i> (rumah tangga/household) 2008	80
<u>Tabel</u> : 8.6 <i>Table</i>	Banyaknya Surat Dikirim Melalui Kantor Pos Nainggolan Menurut Desa/Kelurahan <i>Number of Letters Sent Via Post Office of Nainggolan by Village/Suburban</i> (surat/letter) 2008	81
<u>Tabel</u> : 8.7 <i>Table</i>	Banyaknya Surat Diterima Melalui Kantor Pos Nainggolan Menurut Desa/Kelurahan <i>Number of Letters Recived Via Post Office of Nainggolan by Village/Suburban</i> (surat/letter) 2008	82
<u>Tabel</u> : 8.8 <i>Table</i>	Banyaknya Paket Pos Dikirim dan Diterima Menurut Desa/Kelurahan (Buah) <i>Number of Post Packet Sent and Received by Village/Suburban</i> 2008	83
<u>Tabel</u> : 9.1 <i>Table</i>	Besarnya Pokok Penetapan dan Realisasi Penerimaan Pajak Bumi dan Bangunan (PBB) Menurut Desa/Kelurahan <i>Number of Fixed Target and Realization of Land and Building Tax Revenue by Village/Suburban</i> (Rupiah/Rupiahs) 2008	85

DAFTAR LAMPIRAN/LIST OF APPENDIX

	<u>Halaman</u> <i>Page</i>	
<u>Lampiran: 1</u> <i>Appendix</i>	Nama-Nama Camat Nainggolan Menurut Tahun Masa Jabatan <i>Names of Chief of Nainggolan Sub Regency by Years of Duty Period.....</i>	87
<u>Lampiran: 2</u> <i>Appendix</i>	Nama-Nama Komandan Rayon Militer (Danramil) Nainggolan Menurut Tahun Masa Jabatan <i>Names of Chief of Military Sector of Nainggolan by Years of Duty Period.....</i>	88
<u>Lampiran: 3</u> <i>Appendix</i>	Nama-Nama Kepala Kepolisian Sektor (Kapolsek) Kecamatan Nainggolan Menurut Tahun Masa Jabatan <i>Name of Chief of Police Station Sector of Nainggolan Sub Regency by Years of Duty Period.....</i>	89
<u>Lampiran: 4</u> <i>Appendix</i>	Nama Kepala Desa Menurut Jenis Kelamin, Pendidikan, dan Desa/Kelurahan <i>Names of Village Chief by Sex, Education Level, and Village/Suburban 2008.....</i>	90
<u>Lampiran: 5</u> <i>Appendix</i>	Nama-Nama Muspika Kecamatan Nainggolan <i>Names of Muspika at Nainggolan Sub Regency.....</i>	91

BAB 1
Chapter

Letak dan Geografis

Location and Geography

Tabel : 1.1
Table

Letak dan Geografis Kecamatan
Location and Geography of Nainggolan Sub Regency
2008

1. Geografis Kecamatan Nainggolan/ <i>Geographical of Nainggolan Sub Regency</i>	: 2 ⁰ 30' - 2 ⁰ 35'	Lintang Utara/ <i>North Latitude</i>
	98 ⁰ 49' - 98 ⁰ 58'	Bujur Timur/ <i>East Longitude</i>
2. Luas Wilayah Kecamatan Nainggolan/ <i>Area</i>	: 87.86	km ²
3. Letak di atas Permukaan Laut/ <i>Heights Above Sea Level</i>	: 904 - 1556	meter
4. Batas-batasnya/ <i>Boundaries</i>		
a. Sebelah Utara/ <i>Northern</i>	: Kecamatan Simanindo/ <i>Simanindo Sub Regency</i>	
b. Sebelah Selatan/ <i>Southern</i>	: Danau Toba/ <i>Toba Lake</i>	
c. Sebelah Barat/ <i>Western</i>	: Kecamatan Palipi/ <i>Palipi Sub Regency</i>	
d. Sebelah Timur/ <i>Eastern</i>	: Kecamatan Onan Runggu/ <i>Onan Runggu Sub Regency</i>	
5. Jarak Ibukota Kecamatan ke Ibukota Kabupaten Samosir <i>The Distance From Sub Regency City to Regency City of Samosir Regency</i>	: 24 km	

Sumber : Badan Pusat Statistik (BPS) Kabupaten Samosir
Source : BPS-Statistics of Samosir Regency

Tabel : 1.2 **Jarak Kantor Kepala Desa ke Ibukota Kecamatan Menurut Desa**
Table **The Distance from Village Chief Office to Sub Regency City by Village/Suburban (km)**

Desa/Kelurahan Village/Suburban	Jarak /Distance (km)
(1)	(2)
01. Pasaran Parsaoran	4.3
02. Pasaran I	4.0
03. Sibonor Ompu Ratus	2.5
04. Sinaga Uruk Pandiangan	2.5
05. Nainggolan	1.2
06. Siruma Hombar	0.3
07. Sipinggan Lumban Siantar	1.0
08. Pangaloan	3.5
09. Toguan Galung	15.0
10. Huta Rihit	10.0
11. Parhusip III	2.0
12. Pananggangan	20.0

Sumber : Kepala Desa Se-Kecamatan Ninggolan

Source : *Whole Village Chief of Nainggolan Sub Regency*

Tabel : 1.3 **Jarak Antar Desa di Wilayah Kecamatan Nainggolan**
Table **The Distance from Village to Village in Nainggolan Sub Regency**
(km)

Desa/Kelurahan Village/Suburban	Pasaran Parsaoran	Pasaran I	Sibonor Ompu Ratus	Sinaga Uruk Pandiangan	Nainggolan	Siruma Hombar	Sippinggan L. Siantar	Pangaloan	Toguan Galung	Huta Rihit	Parhusip III	Pananggangan
Pasaran Parsaoran		1.5	1.5	2.9	3.7	4.0	5.0	7.3	18.8	13.5	5.9	23.3
Pasaran I	1.5		1.3	2.7	2.7	3.2	4.0	6.3	17.8	12.5	4.9	22.3
Sibonor Ompu Ratus	1.5	1.3		0.7	1.3	2.2	2.7	5.2	16.7	11.7	2.0	20.5
Sinaga Uruk Pandiangan	2.9	2.7	0.7		1.3	2.0	2.5	5.0	16.5	11.5	2.5	17.5
Nainggolan	3.7	2.7	1.7	1.3		1.2	1.7	4.2	15.7	10.7	2.0	20.0
Siruma Hombar	4.0	3.2	2.2	2.0	1.2		0.5	3.5	14.5	9.5	2.5	20.5
Sippinggan L. Siantar	5.0	4.0	2.7	2.5	1.7	0.5		2.5	14.0	9.0	3.0	21.0
Pangaloan	7.3	6.3	5.2	5.0	4.2	3.5	2.5		11.5	6.5	5.0	22.5
Toguan Galung	18.8	17.8	16.7	16.5	15.7	14.5	14.0	11.5		5.0	16.0	34.0
Huta Rihit	13.5	12.5	11.7	11.5	10.7	9.5	9.0	6.5	5.0		11.0	29.0
Parhusip III	5.9	4.9	2.0	2.5	2.0	2.5	3.0	5.0	16.0	11.0		21.0
Pananggangan	23.3	22.3	20.5	17.5	20.0	20.5	21.0	22.5	34.0	29.0	21.0	

Sumber : Kepala Desa Se-Kecamatan Nainggolan

Source : Whole Village Chief of Nainggolan Sub Regency

Tabel : 1.4 Luas Wilayah dan Rasio Terhadap Luas Kecamatan Menurut
Table Desa/Kelurahan
Area and Ratio on Sub Regency Area by Village/Suburban

2008

Desa/Kelurahan <i>Village/Suburban</i>	Luas/ Area <i>(km²)</i>	Rasio Terhadap Total Kecamatan <i>Ratio on Total of Sub Regency Area</i> (%)
<i>(1)</i>	<i>(2)</i>	<i>(3)</i>
01. Pasaran Parsaoran	5.59	6.36
02. Pasaran I	4.19	4.77
03. Sibonor Ompu Ratus	3.87	4.40
04. Sinaga Uruk Pandiangan	7.22	8.22
05. Nainggolan	11.42	13.00
06. Siruma Hombar	5.16	5.87
07. Sipinggan Lumban Siantar	10.13	11.53
08. Pangaloan	2.49	2.83
09. Toguan Galung	8.38	9.54
10. Huta Rihit	5.80	6.60
11. Parhusip III	5.42	6.17
12. Pananggangan	18.19	20.70
Jumlah/Total	87.86	100.00

Sumber : Kantor Camat Nainggolan
 Source : *Nainggolan Sub Regency Office*

Tabel : 1.5
Table

**Banyaknya Curah Hujan (CH) dan
Hari Hujan (HH) Menurut Bulan
Number of Rainfall (R) and Rainy Days (RD)
at Observation Station of Nainggolan by Month**

2008

Bulan/ Month	Curah Hujan/ Rainfall (mm)	Hari Hujan/ Rainy Days (HH)
<i>(1)</i>	<i>(2)</i>	<i>(3)</i>
Januari / <i>January</i>	449	6
Pebruari / <i>February</i>	70	6
Maret / <i>March</i>	116	14
April / <i>April</i>	302	13
Mei / <i>May</i>	142	18
Juni / <i>June</i>	306	14
Juli / <i>July</i>	181	9
Agustus / <i>August</i>	114	12
September / <i>September</i>	101	11
Oktober / <i>October</i>	200	16
November / <i>November</i>	181	14
Desember / <i>December</i>	43	18
Rata-Rata / Average	2 205	151

Sumber : UPTD Pertanian dan Ketahanan Pangan Kecamatan Nainggolan
Source : *Branch Office of Agriculture and Food Resilience at Nainggolan*

BAB 2

Chapter

Pemerintahan

Government

<http://samosir.bps.go.id>

Tabel : 2.1
Table**Desa Menurut Klasifikasi**
Village by Classification

2008

Desa/Kelurahan <i>Village/Suburban</i>	Desa/ Villages		
	Swadaya/ <i>Initiate Strength</i>	Swakarya/ <i>Self Developing</i>	Swasembada/ <i>Self Sufficient</i>
(1)	(2)	(3)	(4)
01. Pasaran Parsaoran	-	√	-
02. Pasaran I	-	√	-
03. Sibonor Ompu Ratus	-	√	-
04. Sinaga Uruk Pandiangan	-	√	-
05. Nainggolan	-	√	-
06. Siruma Hombar	-	-	√
07. Sipinggan Lumban Siantar	-	√	-
08. Pangaloan	-	√	-
09. Toguan Galung	-	√	-
10. Huta Rihit	-	√	-
11. Parhusip III	-	√	-
12. Pananggangan	-	√	-
Jumlah/Total	-	11	1

Sumber : Kaur Bang Kecamatan Nainggolan

Source : Chief Section of Development at Nainggolan

Tabel : 2.2
Table

Banyaknya Pegawai Negeri Sipil (PNS) Pada Kantor Camat Menurut Tingkat Pendidikan dan Jenis Kelamin
Number of Civil Servant in Sub Regency Office by Education Level and Sex
(orang/person)

2008)

Tingkat Pendidikan/ <i>Education Level</i>	Jenis Kelamin/Sex		Jumlah/ <i>Total</i>
	Laki-Laki/ <i>Male</i>	Perempuan/ <i>Female</i>	
(1)	(2)	(3)	(4)
01. Sekolah Dasar (SD)/ <i>Primary School</i>	-	-	-
02. Sekolah Lanjutan Tingkat Pertama (SLTP)/ <i>Junior High School</i>	2	1	3
03. Sekolah Lanjutan Tingkat Atas (SLTA)/ <i>Senior High School</i>	5	7	12
04. Diploma (DI. DII. DIII)/ <i>Diploma (DI. DII. DIII)</i>	-	-	-
05. DIV/Sarjana (S1)/ <i>Diploma IV/Bachelor</i>	2	-	2
06. S2/S3/ <i>Graduate</i>	-	-	-
Jumlah/Total	9	8	17

Sumber : Kantor Camat Nainggolan
Source : Nainggolan Sub Regency Office

Tabel : 2.3 **Banyaknya Pegawai Negeri Sipil (PNS) Pada Kantor Camat**
Table **Menurut Golongan Pangkat dan Jenis Kelamin**
Number of Civil Servant in Sub Regency Office
by Type of Rank and Sex
(orang/person)

2008

Golongan Pangkat/ <i>Type of Rank</i>	Jenis Kelamin/Sex		Jumlah/ <i>Total</i>
	Laki-Laki/ <i>Male</i>	Perempuan/ <i>Female</i>	
(1)	(2)	(3)	(4)
I	Ia	-	-
	Ib	-	-
	Ic	-	-
	Id	-	-
II	IIa	-	-
	IIb	1	-
	IIc	1	1
	IId	3	-
III	IIIa	2	2
	IIIb	-	4
	IIIc	1	1
	IIId	1	-
IV	IVa	-	-
	IVb	-	-
	IVc	-	-
	IVd	-	-
Jumlah/Total	9	8	17

Sumber : Kantor Camat Nainggolan
Source : Nainggolan Sub Regency Office

BAB 3

Chapter

Penduduk

POPULATION

<http://samoanep.bps.go.id>

Tabel : 3.1 Luas Wilayah. Banyaknya Penduduk. dan Kepadatan Penduduk Menurut Desa
Table Area. Population and Population Density by Village 2008

Desa/Kelurahan <i>Village/Suburban</i>	Luas/ Area (km²)	Penduduk/ Population (jiwa)	Kepadatan Penduduk/ Population Density (jiwa/km²)
<i>(1)</i>	<i>(2)</i>	<i>(3)</i>	<i>(4)</i>
01. Pasaran Parsaoran	5.59	1 174	210.02
02. Pasaran I	4.19	707	168.74
03. Sibonor Ompu Ratus	3.87	664	171.58
04. Sinaga Uruk Pandiangan	7.22	1 176	162.88
05. Nainggolan	11.42	1 714	150.09
06. Siruma Hombar	5.16	1 074	208.14
07. Sipinggan Lumban Siantar	10.13	1 446	142.74
08. Pangaloan	2.49	747	300.00
09. Toguan Galung	8.38	1 277	152.39
10. Huta Rihit	5.80	1 356	233.79
11. Parhusip III	5.42	484	89.30
12. Pananggangan	18.19	1 483	81.53
Jumlah/Total	87.86	13 302	151.40

Sumber : Badan Pusat Statistik (BPS) Kabupaten Samosir – Jumlah Penduduk

Pertengahan Tahun 2008

Source : BPS-Statistics of Samosir Regency - Mid Year Population 2008

Tabel : 3.2 Penduduk Menurut Jenis Kelamin. Rasio Jenis Kelamin dan
Table Desa/Kelurahan
Population by Sex. Sex Ratio and Village/Suburban
 (jiwa/person)

2008

Desa/Kelurahan <i>Village/Suburban</i>	Jenis Kelamin/Sex		Jumlah/ <i>Total</i>	Rasio Jenis Kelamin/ <i>Sex Ratio</i>
	Laki-laki/ <i>Male</i>	Perempuan/ <i>Female</i>		
(1)	(2)	(3)	(4)	(5)
01. Pasaran Parsaoran	566	608	1 174	93.09
02. Pasaran I	344	363	707	94.77
03. Sibonor Ompu Ratus	320	344	664	93.02
04. Sinaga Uruk Pandiangan	554	622	1 176	89.07
05. Nainggolan	837	877	1 714	95.44
06. Siruma Hombar	541	533	1 074	101.50
07. Sipinggan Lumban Siantar	723	723	1 446	100.00
08. Pangaloan	384	363	747	105.79
09. Toguan Galung	647	630	1 277	102.70
10. Huta Rihit	639	717	1 356	89.12
11. Parhusip III	240	244	484	98.36
12. Pananggangan	740	743	1 483	99.60
Jumlah/Total	6 535	6 767	13 302	96.57

Sumber : Badan Pusat Statistik (BPS) Kabupaten Samosir – Jumlah Penduduk

Pertengahan Tahun 2008

Source : BPS-Statistics of Samosir Regency - Mid Year Population 2008

Tabel : 3.3 Banyaknya Penduduk, Rumah Tangga, dan Rata-rata Anggota Rumah Tangga (ART) Menurut Desa/Kelurahan
Population, Household and Average of Household Size by Village/Suburban
2008

Desa/Kelurahan <i>Village/Suburban</i>	Banyaknya Penduduk/ <i>Population</i> (jiwa)	Banyaknya Rumah Tangga/ <i>Number of</i> Household	Rata-rata ART Per Rumah Tangga/ <i>Average of</i> Household Size
<i>(1)</i>	<i>(2)</i>	<i>(3)</i>	<i>(4)</i>
01. Pasaran Parsaoran	1 174	282	4.16
02. Pasaran I	707	205	3.45
03. Sibonor Ompu Ratus	664	200	3.32
04. Sinaga Uruk Pandiangan	1 176	327	3.60
05. Nainggolan	1 714	390	4.39
06. Siruma Hombar	1 074	299	3.59
07. Sipinggan Lumban Siantar	1 446	396	3.65
08. Pangaloan	747	233	3.21
09. Toguan Galung	1 277	273	4.68
10. Huta Rihit	1 356	297	4.57
11. Parhusip III	484	122	3.97
12. Pananggangan	1 483	342	4.34
Jumlah/Total	13 302	3 366	3.95

Sumber : Badan Pusat Statistik (BPS) Kabupaten Samosir – Jumlah Penduduk

Pertengahan Tahun 2008

Source : BPS-Statistics of Samosir Regency - Mid Year Population 2008

BAB 4

Chapter

sosial

SOCIAL

<http://samabab.bp.id>

Tabel : 4.1
Table

Banyaknya TK. Murid. Guru
Menurut Desa/Kelurahan
Number of Kindergartens School. Pupils. Teacher by
Village/Suburban

2008

Desa/Kelurahan Village/Suburban	TK/ Kindergartens School	Murid/ Pupils	Guru/ Teacher
(1)	(2)	(3)	(4)
Siruma Hombar	2	77	9
Jumlah/Total	2	77	9

Sumber : UPTD Pendidikan Kecamatan Nainggolan
Source : *Branch Office of Education at Nainggolan*

Tabel : 4.2
Table

Banyaknya Murid. Guru. Rombel
Menurut Unit TK
Number of Pupil. Teacher. by Kindergartens School Unit
2008

No.	Unit TK/ Kindergartens School Unit	Murid/ Pupil	Guru/ Teacher	Rombel
(1)	(2)	(3)	(4)	(5)
1.	TK Swasta Sola Gratia HKBP Nainggolan	24	3	2
2.	TK Pembina Negeri Nainggolan	53	6	4
Jumlah/Total		77	9	6

Sumber : UPTD Pendidikan Kecamatan Nainggolan
Source : Branch Office of Education at Nainggolan

Tabel : 4.3 **Banyaknya Sekolah Dasar (SD) Negeri dan Swasta**
Table **Menurut Desa**
Number of State and Private Primary Schools by
Village/Suburban
(buah/unit)

2008

Desa/Kelurahan <i>Village/Suburban</i>	SD/Primary School		Jumlah/ <i>Total</i>
	Negeri/ <i>State</i>	Swasta/ <i>Private</i>	
(1)	(2)	(3)	(4)
1. Pasaran Parsaoran	2	-	2
2. Pasaran I	2	-	2
3. Sibonor Ompu Ratus	-	-	-
4. Sinaga Uruk Pandiangan	1	-	1
5. Nainggolan	4	-	4
6. Siruma Hombar	1	-	1
7. Sipinggan Lumban Siantar	1	-	1
8. Pangaloan	2	-	2
9. Toguan Galung	2	-	2
10. Huta Rihit	3	-	3
11. Parhusip III	1	-	1
12. Pananggangan	3	-	3
Jumlah/Total	22	-	22

Sumber : UPTD Pendidikan Kecamatan Nainggolan
 Source : Branch Office of Education at Nainggolan

Tabel : 4.4 **Banyaknya Guru dan Murid Pada Sekolah Dasar (SD)**
Table **Negeri dan Swasta Menurut Desa**
Number of Teachers and Pupils in State and Private
Primary School by Village/Suburban
(orang/person)

2008

Desa/Kelurahan Village/Suburban	Guru/Teachers			Murid/Pupils		
	Negeri/ State	Swasta/ Private	Jumlah/ Total	Negeri/ State	Swasta/ Private	Jumlah/ Total
(1)	(2)	(3)	(4)	(5)	(6)	(7)
1. Pasaran Parsaoran	7	-	7	200	-	200
2. Pasaran I	5	-	5	109	-	109
3. Sibonor Ompu Ratus	4	-	4	134	-	134
4. Sinaga Uruk Pandiangan	6	-	6	177	-	177
5. Nainggolan	23	-	23	235	-	235
6. Siruma Hombar	18	-	18	156	-	156
7. Sipinggan Lumban Siantar	12	-	12	222	-	222
8. Pangaloan	7	-	7	153	-	153
9. Toguan Galung	7	-	7	310	-	310
10. Huta Rihit	10	-	10	178	-	178
11. Parhusip III	5	-	5	89	-	89
12. Pananggangan	8	-	8	250	-	250
Jumlah/Total	112	-	112	2 213	-	2 213

Sumber : UPTD Pendidikan Kecamatan Nainggolan
Source : Branch Office of Education at Nainggolan

Tabel : 4.5
Table**Banyaknya Guru Sekolah Dasar (SD) Menurut
Tingkat Pendidikan dan Unit Sekolah
Number of Teachers in Primary School by Education Level
and School Unit
(orang/person)****2008**

No.	Nama Sekolah/ <i>School Name</i>	Tingkat Pendidikan/ <i>Education Level</i>				Jumlah/ <i>Total</i>
		< D-3	D-3	SM	S-1	
	(2)	(3)	(4)	(5)	(6)	(7)
1.	SDN 173686 Nainggolan	5	-	-	4	9
2.	SDN 173687 Nainggolan	8	-	-	-	8
3.	SDN 173688 Nainggolan	8	1	-	2	11
4.	SDN 173689 Sipinggan	3	-	-	2	5
5.	SDN 173690 Janji Marapot	3	-	-	4	7
6.	SDN 173692 Harian	3	1	-	1	5
7.	SDN 173694 Huta Rihit	5	-	-	-	5
8.	SDN 173695 Sipangko	7	-	-	-	7
9.	SDN 173696 Situri-turi	7	1	-	4	12
10.	SDN 173710 Sirait	5	2	-	-	7
11.	SDN 173712 Sirait	7	-	-	-	7

Sumber : UPTD Pendidikan Kecamatan Nainggolan
 Source : *Branch Office of Education at Nainggola*

**Tabel : 4.5 Lanjutan/Continued
Table**

No.	Nama Sekolah/School Name	Tingkat Pendidikan/ Education Level				Jumlah /Total
		< D-3	D-3	SM	S-1	
	(2)	(3)	(4)	(5)	(6)	(7)
12.	SDN 173714 Pananggangan	9	-	-	-	9
13.	SDN 173715 Parhorian	10	-	-	-	10
14.	SDN 174595 Pangaloan	5	1	-	1	7
15.	SDN 175846 Siruma Hombar	6	-	-	-	6
16.	SDN 175847 Pasaran I	6	1	-	-	7
17.	SDN 175849 Sinaga Uruk	4	-	-	2	6
18.	SDN 176393 Parhorasan	4	-	-	1	5
19.	SDN 176394 Aek Nahombar	7	-	-	-	7
20.	SDN 177088 Sipangko	5	-	-	-	5
21.	SDN 177687 Sibonor	5	-	-	2	7
22.	SDN 177948 Simaranduhuron	5	-	-	-	5
Jumlah/Total		127	7	-	23	157

Sumber : UPTD Pendidikan Kecamatan Nainggolan
 Source : Branch Office of Education at Nainggolan

Tabel : 4.6 **Banyaknya Guru Sekolah Dasar (SD) Menurut Status dan Unit Sekolah**
Table **Number of Teachers in Primary School by Status and School Unit (orang/person)**

2008

No.	Nama Sekolah /School Name	Status Guru/Teacher's Status			Jumlah/ Total
		PNS	Tetap Lain	Tidak Tetap	
(1)	(2)	(3)	(4)	(5)	(6)
1.	SDN 173686 Nainggolan	6	-	3	9
2.	SDN 173687 Nainggolan	5	2	1	8
3.	SDN 173688 Nainggolan	8	-	3	11
4.	SDN 173689 Sippinggan	3	-	2	5
5.	SDN 173690 Janji Marapot	3	-	4	7
6.	SDN 173692 Harian	3	-	2	5
7.	SDN 173694 Huta Rihit	4	-	1	5
8.	SDN 173695 Sipangko	4	-	3	7
9.	SDN 173696 Situri-turi	3	3	6	12
10.	SDN 173710 Sirait	3	-	4	7
11.	SDN 173712 Sirait	5	-	2	7

Sumber : UPTD Pendidikan Kecamatan Nainggolan
 Source : Branch Office of Education at Nainggolan

**Tabel : 4.6 Lanjutan/Continued
Table**

No.	Nama Sekolah /School Name	Status Guru/Teacher's Status			Jumlah/ Total
		PNS	Tetap Lain	Tidak Tetap	
(1)	(2)	(3)	(4)	(5)	(6)
12.	SDN 173714 Pananggangan	5	1	3	9
13.	SDN 173715 Parhorian	5	4	1	10
14.	SDN 174595 Pangaloan	4	-	3	7
15.	SDN 175846 Siruma Hombar	5	-	1	6
16.	SDN 175847 Pasaran I	4	-	3	7
17.	SDN 175849 Sinaga Uruk	4	-	2	6
18.	SDN 176393 Parhorasan	3	-	2	5
19.	SDN 176394 Aek Nahombar	6	-	1	7
20.	SDN 177088 Sipangko	4	-	1	5
21.	SDN 177687 Sibonor	4	-	3	7
22.	SDN 177948 Simaranduhuron	4	-	1	5
Jumlah/Total		95	10	52	157

Sumber : UPTD Pendidikan Kecamatan Nainggolan
Source : Branch Office of Education at Nainggolan

Tabel : 4.7
Table**Banyaknya Murid Sekolah Dasar (SD) Menurut Kelas dan Desa**
Number of Pupils in Primary School by Class and Village/Suburban
(orang/person)

2008

Unit Sekolah/ School Unit		Kelas/Class								
		1			2			3		
		L	P	Jumlah/ Total	L	P	Jumlah/ Total	L	P	Jumlah/ Total
(1)	(2)	(3)	(4)	(5)	(6)	(7)	(8)	(9)	(10)	(11)
1.	SDN 173686 Nainggolan	12	7	19	19	15	34	16	15	31
2.	SDN 173687 Nainggolan	17	15	32	12	14	26	20	15	35
3.	SDN 173688 Nainggolan	9	13	22	10	18	28	15	11	26
4.	SDN 173689 Sippingan	11	3	14	6	7	13	10	7	17
5.	SDN 173690 Janji Marapot	9	6	15	3	8	11	4	6	10
6.	SDN 173692 Harian	5	3	8	4	8	12	5	6	11
7.	SDN 173694 Huta Rihit	2	5	7	3	4	7	6	6	12
8.	SDN 173695 Sipangko	7	9	16	8	10	18	10	3	13
9.	SDN 173696 Situri-turi	7	8	15	11	7	18	5	6	11
10.	SDN 173710 Sirait	1	5	6	1	6	7	3	2	5
11.	SDN 173712 Sirait	6	1	7	4	4	8	7	4	11

Sumber : UPTD Pendidikan Kecamatan Nainggolan
 Source : Branch Office of Education at Nainggolan

Tabel : 4.7 **Lanjutan/Continued**
Table

Unit Sekolah /School Unit		Kelas/Class								
		1			2			3		
		L	P	Jumlah/ Total	L	P	Jumlah/ Total	L	P	Jumlah/ Total
(1)	(2)	(3)	(4)	(5)	(6)	(7)	(8)	(9)	(10)	(11)
12.	SDN 173714 Pananggangan	5	3	8	8	6	14	7	8	15
13.	SDN 173715 Parhorian	12	7	19	10	10	20	10	6	16
14.	SDN 174595 Pangaloan	15	12	27	5	11	16	12	5	17
15.	SDN 175846 Siruma Hombar	7	6	13	7	4	11	4	4	8
16.	SDN 175847 Pasaran I	12	11	23	13	4	17	7	9	16
17.	SDN 175849 Sinaga Uruk	11	9	20	8	9	17	9	7	15
18.	SDN 176393 Parhorasan	8	4	12	3	7	10	6	6	12
19.	SDN 176394 Aek Nahombar	7	8	15	15	10	25	8	5	13
20.	SDN 177088 Sipangko	8	3	11	7	6	13	4	4	8
21.	SDN 177687 Sibonor	9	8	17	9	4	13	6	4	10
22.	SDN 177948 Simaranduhuron	9	4	13	5	4	9	7	6	13
Jumlah/Total		189	150	339	171	176	347	181	145	325

Sumber : UPTD Pendidikan Kecamatan Nainggolan
 Source : Branch Office of Education at Nainggolan

Tabel : 4.8
Table**Banyaknya Murid Sekolah Dasar (SD) Menurut Kelas,
Jenis Kelamin, dan Unit Sekolah**
Number of Pupils in Primary School by sex. and School Units
(orang/person)**2008**

(1)	(2)	Kelas/Class								
		4			5			6		
		L	P	Jumlah/ Total	L	P	Jumlah/ Total	L	P	Jumlah/ Total
(3)	(4)	(5)	(6)	(7)	(8)	(9)	(10)	(11)		
1.	SDN 173686 Nainggolan	15	16	30	3	24	27	7	10	17
2.	SDN 173687 Nainggolan	23	14	37	16	10	26	23	16	39
3.	SDN 173688 Nainggolan	20	17	37	13	9	22	9	16	25
4.	SDN 173689 Sipanggan	8	6	14	10	7	17	5	4	9
5.	SDN 173690 Janji Marapot	5	5	10	7	5	12	5	8	13
6.	SDN 173692 Harian	2	6	8	2	5	7	8	1	9
7.	SDN 173694 Huta Rihit	5	4	9	6	3	9	4	2	6
8.	SDN 173695 Sipangko	9	7	16	7	8	15	5	7	12
9.	SDN 173696 Situri-turi	6	4	10	5	9	14	2	4	6
10.	SDN 173710 Sirait	2	-	2	6	5	11	6	5	11
11.	SDN 173712 Sirait	6	5	11	2	8	10	7	6	13

Sumber : UPTD Pendidikan Kecamatan Nainggolan
 Source : Branch Office of Education at Nainggolan

Tabel : 4.8 **Lanjutan/Continued**
Table

	Unit Sekolah/ School Unit	Kelas/Class								
		4			5			6		
		L	P	Jumlah/ Total	L	P	Jumlah/ Total	L	P	Jumlah/ Total
(1)	(2)	(3)	(4)	(5)	(6)	(7)	(8)	(9)	(10)	(11)
12.	SDN 173714 Pananggangan	15	9	24	9	9	18	7	8	15
13.	SDN 173715 Parhorian	8	8	16	11	5	16	12	5	17
14.	SDN 174595 Pangaloan	7	7	14	9	6	15	15	5	20
15.	SDN 175846 Siruma Hombar	6	2	8	3	3	6	6	5	11
16.	SDN 175847 Pasaran I	13	7	20	11	8	19	8	2	10
17.	SDN 175849 Sinaga Uruk	11	14	25	15	7	22	12	10	22
18.	SDN 176393 Parhorasan	7	6	13	7	3	10	5	7	12
19.	SDN 176394 Aek Nahombar	11	7	28	11	10	21	10	15	25
20.	SDN 177088 Sipangko	5	5	10	11	10	21	11	3	14
21.	SDN 177687 Sibonor	9	4	13	5	10	15	5	10	15
22.	SDN 177948 Simaranduhuron	9	6	15	3	7	10	7	2	9
Jumlah/Total		202	159	370	172	171	343	179	151	330

Sumber : UPTD Pendidikan Kecamatan Nainggolan
Source : Branch Office of Education at Nainggolan

Keterangan / Note :

L = Laki-Laki/Male P = Perempuan/Female

Tabel : 4.9 **Banyaknya Sekolah Lanjutan Tingkat Pertama (SLTP)**
Table **Negeri dan Swasta Menurut Desa**
Number of State and Private Junior High School
by Village/Suburban
(buah/unit)

2008

Desa/Kelurahan <i>Village/Suburban</i>	SLTP/ <i>Junior High School</i>		Jumlah/ <i>Total</i>
	Negeri/ <i>State</i>	Swasta/ <i>Private</i>	
(1)	(2)	(3)	(4)
1. Pasaran Parsaoran	-	-	-
2. Pasaran I	-	-	-
3. Sibonor Ompu Ratus	-	-	-
4. Sinaga Uruk Pandiangan	-	-	-
5. Nainggolan	-	-	-
6. Siruma Hombar	2	-	2
7. Sipingan Lumban Siantar	-	-	-
8. Pangaloan	-	-	-
9. Toguan Galung	-	-	-
10. Huta Rihit	-	-	-
11. Parhusip III	-	-	-
12. Pananggangan	1	-	1
Jumlah/Total	3	-	3

Sumber : UPTD Pendidikan Kecamatan Nainggolan
Source : *Branch Office of Education at Nainggolan*

Tabel : 4.10 Banyaknya Guru dan Murid Pada Sekolah Lanjutan Tingkat Pertama (SLTP) Negeri dan Swasta Menurut Desa
Number of Teachers and Pupils in State and Private Junior High School by Village/Suburban
 (orang/person)

2008

Desa/Kelurahan <i>Village/Suburban</i>	Guru/Teachers			Murid/Pupils		
	Negeri/ <i>State</i>	SSwasta/ <i>Private</i>	Jumlah/ <i>Total</i>	Negeri/ <i>State</i>	Swasta/ <i>Private</i>	Jumlah/ <i>Total</i>
(1)	(2)	(3)	(4)	(5)	(6)	(7)
1. Pasaran Parsaoran	3	2	5	76	12	88
2. Pasaran I	2	2	4	51	5	56
3. Sibonor Ompu Ratus	2	-	2	-	-	-
4. Sinaga Uruk Pandiangan	4	3	7	-	-	-
5. Nainggolan	5	3	8	-	-	-
6. Siruma Hombar	11	4	15	-	-	-
7. Sipinggan Lumban Siantar	5	2	7	-	-	-
8. Pangaloan	3	2	5	-	-	-
9. Toguan Galung	-	-	-	-	-	-
10. Huta Rihit	-	-	-	-	-	-
11. Parhusip III	2	-	2	-	-	-
12. Pananggangan	4	4	8	116	3	119
Jumlah/Total	41	22	63	243	18	261

Sumber : UPTD Pendidikan Kecamatan Nainggolan
 Source : Branch Office of Education at Nainggolan

Tabel : 4.11
Table**Banyaknya Guru Sekolah Lanjutan Tingkat Pertama (SLTP) Menurut Tingkat Pendidikan dan Unit Sekolah**
Number of Teachers in Junior High School by Education Level and School Unit
(orang/person)

2008

Nama Sekolah/ School Name	Tingkat Pendidikan/ Education Level				Jumlah/ Total
	< D-3	D-3	SM	S-1	
(1)	(2)	(3)	(4)	(5)	(6)
1. SLTP Negeri 1 Nainggolan	12	4	-	24	40
2. SLTP Negeri 2 Nainggolan	5	1	-	22	28
3. SLTP Negeri ATAP Pananggangan	2	-	-	11	13
Jumlah/Total	19	5	-	57	81

Sumber : UPTD Pendidikan Kecamatan Nainggolan

Source : Branch Office of Education at Nainggolan

Tabel : 4.12
Table**Banyaknya Guru Sekolah Lanjutan Tingkat Pertama (SLTP) Menurut Status Guru dan Unit Sekolah**
Number of Teachers in Junior High School by Status and School Unit
(orang/person)

Nama Sekolah/ <i>School Name</i>	2008			Jumlah/ <i>Total</i>
	Status Guru/ <i>Teacher's Status</i>			
	PNS	Tetap Lain	Tidak Tetap	
(1)	(2)	(3)	(4)	(5)
SLTP Negeri 1 Nainggolan	25	3	12	40
SLTP Negeri 2 Nainggolan	19	2	7	28
SLTP Negeri ATAP Pananggangan	7	1	5	13
Jumlah/<i>Total</i>	51	6	24	81

Sumber : UPTD Pendidikan Kecamatan Nainggolan
 Source : *Branch Office of Education at Nainggolan*

Tabel : 4.13 Banyaknya Murid Sekolah Lanjutan Tingkat Pertama (SLTP) Menurut Kelas, Jenis Kelamin, dan Unit Sekolah
Table *Number of Pupils in Junior High School by Class, Sex, and School Unit (orang/person)*

2008

Nama Sekolah/ School Name		Kelas 1/Class 1			Kelas 2/Class 2			Kelas 3/Class 3		
		L	P	Jumlah /Total	L	P	Jumlah/ Total	L	P	Jumlah /Total
(1)	(2)	(3)	(4)	(5)	(6)	(7)	(8)	(9)	(10)	(11)
1.	SLTP Negeri 1 Nainggolan	121	109	230	118	111	229	124	102	226
2.	SLTP Negeri 2 Nainggolan	80	48	128	66	64	130	56	56	112
3.	SLTP Negeri ATAP Pananggangan	41	36	77	28	21	49	20	21	41
Jumlah/Total		242	193	435	212	196	408	200	179	379

Sumber : UPTD Pendidikan Kecamatan Nainggolan
 Source : Branch Office of Education at Nainggolan

Keterangan / Note :
 L = Laki-Laki/Male
 P = Perempuan/Female

Tabel : 4.14 Banyaknya Murid Sekolah Lanjutan Tingkat Pertama (SLTP)
Table Menurut Kelas dan Desa
*Number of Pupils in Junior High School by Class and
 Village/Suburban
 (orang/person)*

2008

Desa/Kelurahan Village/Suburban	Kelas/ Class level			Jumlah/ Total
	1	2	3	
(1)	(2)	(3)	(4)	(5)
1. Pasaran Parsaoran	31	31	31	93
2. Pasaran I	18	22	18	58
3. Sibonor Ompu Ratus	27	30	21	78
4. Sinaga Uruk Pandiangan	34	33	26	93
5. Nainggolan	47	41	37	125
6. Siruma Hombar	27	30	26	83
7. Sipinggan Lumban Siantar	32	39	39	110
8. Pangaloan	27	25	25	77
9. Toguan Galung	51	52	47	150
10. Huta Rihit	28	30	29	87
11. Parhusip III	18	17	16	51
12. Pananggangan	49	45	32	126
Jumlah/Total	389	395	347	1 131

Sumber : UPTD Pendidikan Kecamatan Nainggolan
 Source : Branch Office of Education at Nainggolan

Tabel : 4.15 **Banyaknya Sekolah Menengah Umum (SMU) Negeri dan Swasta Menurut Desa**
Table **Number of State and Private General Senior High School by Village/Suburban**

2008

Desa/Kelurahan Village/Suburban	SMU/ General Senior High School		Jumlah/ Total
	Negeri/ State	Swasta/ Private	
(1)	(2)	(3)	(4)
1. Pasaran Parsaoran	-	-	-
2. Pasaran I	-	-	-
3. Sibonor Ompu Ratus	-	-	-
4. Sinaga Uruk Pandiangan	-	-	-
5. Nainggolan	-	1	1
6. Siruma Hombar	-	-	-
7. Sipinggan Lumban Siantar	-	-	-
8. Pangaloan	-	-	-
9. Toguan Galung	-	-	-
10. Huta Rihit	-	-	-
11. Parhusip III	-	-	-
12. Pananggangan	-	-	-
Jumlah/Total	-	1	1

Sumber : UPTD Pendidikan Kecamatan Nainggolan
 Source : Branch Office of Education at Nainggolan

Tabel : 4.16 Banyaknya Guru dan Murid Pada Sekolah Menengah Umum (SMU) Negeri dan Swasta Menurut Desa
Table *Number of Teachers and Pupils in State and Private General Senior High School by Village/Suburban*
 (orang/person)

2008

Desa/Kelurahan Village/Suburban	Guru/Teachers			Murid/Pupils		
	Negeri/ State	Swasta/ Private	Jumlah/ Total	Negeri/ State	Swasta/ Private	Jumlah/ Total
	(1)	(2)	(3)	(4)	(5)	(6)
1. Pasaran Parsaoran	-	1	1	14	7	21
2. Pasaran I	-	1	1	14	3	17
3. Sibonor Ompu Ratus	-	1	1	16	2	18
4. Sinaga Uruk Pandiangan	-	4	4	22	6	28
5. Nainggolan	-	3	3	31	7	38
6. Siruma Hombur	1	3	4	18	3	21
7. Sipinggan Lumban Siantar	1	2	3	27	6	33
8. Pangaloan	-	1	1	19	5	24
9. Toguan Galung	-	-	-	26	14	40
10. Huta Rihit	-	-	-	15	6	21
11. Parhusip III	-	-	-	9	3	12
12. Pananggangan	-	-	-	36	7	43
Jumlah/Total/Total	2	16	18	247	69	316

Sumber : UPTD Pendidikan Kecamatan Nainggolan
 Source : Branch Office of Education at Nainggolan

Tabel : 4.17 Banyaknya Guru Sekolah Menengah Umum (SMU) Menurut Tingkat Pendidikan dan Unit Sekolah
Number of Teachers in General Senior High School by Education Level and School Unit
 (orang/person)

2008

Nama Sekolah/ School Name	Tingkat Pendidikan/ Education Level				Jumlah/ Total
	< D-3	D-3	SM	S-1	
(1)	(2)	(3)	(4)	(5)	(6)
SLTA Swasta Pembangunan	3	5	-	10	18
Jumlah/Total	3	5	-	10	18

Sumber : UPTD Pendidikan Kecamatan Nainggolan
 Source : Branch Office of Education at Nainggolan

Tabel : 4.18
Table

**Banyaknya Guru Sekolah Menengah Umum (SMU)
Menurut Status dan Unit Sekolah
Number of Teachers in General Senior High School by
Status and School Unit
(orang/person)**

2008

Nama Sekolah/School Name	Status Guru/Teacher's Status			Jumlah/ Total
	PNS	Tetap Lain	Tidak Tetap	
(1)	(2)	(3)	(4)	(5)
SLTA Swasta Pembangunan	1	17	-	18
Jumlah/Total	1	17	-	18

Sumber : UPTD Pendidikan Kecamatan Nainggolan
Source : Branch Office of Education at Nainggolan

Tabel : 4.19 Banyaknya Murid Sekolah Menengah Umum (SMU) Menurut Kelas dan Desa

*Number of Pupils in General Senior High School
by Class and Village/Suburban
(orang/person)*

2008

Desa/Kelurahan <i>Village/Suburban</i>	Kelas/ <i>Class level</i>			Jumlah/ <i>Total</i>
	1	2	3	
(1)	(2)	(3)	(4)	(5)
1. Pasaran Parsaoran	9	7	9	25
2. Pasaran I	6	4	5	15
3. Sibonor Ompu Ratus	4	5	7	16
4. Sinaga Uruk Pandiangan	9	13	6	28
5. Nainggolan	12	9	11	32
6. Siruma Hombar	6	8	6	20
7. Sipinggan Lumban Siantar	12	7	11	30
8. Pangaloan	7	9	8	24
9. Toguan Galung	14	16	11	41
10. Huta Rihit	5	8	8	21
11. Parhusip III	4	6	4	14
12. Pananggangan	13	11	12	36
Jumlah/Total	101	103	98	302

Sumber : UPTD Pendidikan Kecamatan Nainggolan
Source : *Branch Office of Education at Nainggolan*

Tabel : 4.20
Table

**Banyaknya Murid Sekolah Menengah Umum (SMU)
Menurut Kelas, Jenis Kelamin dan Unit Sekolah
Number of Pupils in General Senior High School
by Class, Sex, and School Unit
(orang/person)**

2008

Nama Sekolah/ School Name	Kelas/Class								
	1			2			3		
	L	P	Jumlah/ Total	L	P	Jumlah/ Total	L	P	Jumlah/ Total
(1)	(2)	(3)	(4)	(5)	(6)	(7)	(8)	(9)	(10)
SLTA Swasta Pembangunan	28	16	44	24	12	36	33	20	53
Jumlah/Total	28	16	44	24	12	36	33	20	53

Sumber : UPTD Pendidikan Kecamatan Nainggolan
Source : Branch Office of Education at Nainggolan

Keterangan / Note :

L = Laki-Laki/Male P = Perempuan/Female

Tabel : 4.21 **Banyaknya Sekolah Menengah Kejuruan (SMK) Negeri dan Swasta Menurut Desa**
Table **Number of State and Private General Vocational Senior High School by Village/Suburban**

2008

Desa/Kelurahan Village/Suburban	SMK/Vocational Senior High School		Jumlah/ Total
	Negeri/ State	Swasta/ Private	
(1)	(2)	(3)	(4)
1. Pasaran Parsaoran	-	-	-
2. Pasaran I	-	-	-
3. Sibonor Ompu Ratus	-	-	-
4. Sinaga Uruk Pandiangan	-	-	-
5. Nainggolan	-	-	-
6. Siruma Hombar	1	-	1
7. Sipinggan Lumban Siantar	-	1	1
8. Pangaloan	-	-	-
9. Toguan Galung	-	-	-
10. Huta Rihit	-	-	-
11. Parhusip III	-	-	-
12. Pananggangan	-	-	-
Jumlah/Total	1	1	2

Sumber : UPTD Pendidikan Kecamatan Nainggolan
 Source : Branch Office of Education at Nainggolan

Tabel : 4.22 Banyaknya Guru dan Murid Pada Sekolah Menengah Kejuruan (SMK) Negeri dan Swasta Menurut Desa
Table *Number of Teachers and Pupils in State and Private Vocational Senior High School by Village/Suburban (orang/person)*

2008

Desa/Kelurahan Village/Suburban	Guru/Teachers			Murid/Pupils		
	Negeri/ State	SSwasta/ Private	Jumlah/ Total	Negeri/ State	Swasta/ Private	Jumlah/ Total
(1)	(2)	(3)	(4)	(5)	(6)	(7)
1. Pasaran Parsaoran	2	-	2	46	-	46
2. Pasaran I	2	-	2	29	-	29
3. Sibonor Ompu Ratus	1	-	1	27	-	27
4. Sinaga Uruk Pandiangan	2	-	2	40	-	40
5. Nainggolan	4	-	4	42	-	42
6. Siruma Hombar	12	-	12	30	-	30
7. Sipinggan Lumban Siantar	4	-	4	51	-	51
8. Pangaloan	4	-	4	33	-	33
9. Toguan Galung	-	-	-	71	-	71
10. Huta Rihit	-	-	-	42	-	42
11. Parhusip III	1	-	1	22	-	22
12. Pananggangan	1	-	1	56	-	56
Jumlah/Total	33	-	33	489	-	489

Sumber : UPTD Pendidikan Kecamatan Nainggolan

Source : Branch Office of Education at Nainggolan

Tabel : 4.23
Table**Banyaknya Guru Sekolah Menengah Kejuruan (SMK)**
Menurut Tingkat Pendidikan dan Unit Sekolah
Number of Teachers in Vocational Senior High School by
Education Level and School Unit
(orang/person)

2008

No.	Nama Sekolah/ School Name	Tingkat Pendidikan/ Education Level				Jumlah/ Total
		< D-3	D-3	SM	S-1	
(1)	(2)	(3)	(4)	(5)	(6)	(7)
1.	SMK Negeri 1 Nainggolan	4	7	-	28	39
Jumlah/Total		4	7	-	28	39

Sumber : UPTD Pendidikan Kecamatan Nainggolan
 Source : Branch Office of Education at Nainggolan

Tabel : 4.24
Table**Banyaknya Guru Sekolah Menengah Kejuruan (SMK)
Menurut Status Guru dan Unit Sekolah
Number of Teachers in Junior High School by
Status and School Unit
(orang/person)**

2008

No.	Nama Sekolah/School Name	Status Guru/ Teacher's Status			Jumlah/ Total
		PNS	Tetap Lain	Tidak Tetap	
(1)	(2)	(3)	(4)	(5)	(6)
1.	SMK Negeri 1 Nainggolan	24	5	10	39
Jumlah/Total		24	5	10	39

Sumber : UPTD Pendidikan Kecamatan Nainggolan

Source : Branch Office of Education at Nainggolan

Tabel : 4.25
Table**Banyaknya Murid Sekolah Menengah Kejuruan (SMK)
Menurut Kelas, Jenis Kelamin, dan Unit Sekolah
Number of Pupils in Vocational Senior High School
by Class, Sex, and School Unit
(orang/person)**

		2008								
No.	Nama Sekolah/ Name of School	Kelas 1/Class 1			Kelas 2/Class 2			Kelas 3/Class 3		
		L	P	Jumlah /Total	L	P	Jumlah /Total	L	P	Jumlah /Total
(1)	(1)	(2)	(3)	(4)	(5)	(6)	(7)	(8)	(9)	(10)
1.	SMK Negeri 1 Nainggolan	81	185	266	83	183	266	44	174	218
Jumlah/Total		81	185	266	83	183	266	44	174	218

Sumber : UPTD Pendidikan Kecamatan Nainggolan

Source : Branch Office of Education at Nainggolan

Keterangan / Note :

L = Laki-Laki/Male P = Perempuan/Female

Tabel : 4.26 **Banyaknya Murid Sekolah Menengah Kejuruan (SMK)**
Table **Menurut Kelas dan Desa**
Number of Pupils in Vocational Senior High School
by Class and Village/Suburban
(orang/person)

2007

	Desa/Kelurahan <i>Village/Suburban</i>	Tingkat Kelas/ <i>Class Level</i>			Jumlah/ <i>Total</i>
		I	II	III	
	(1)	(2)	(3)	(4)	(5)
01.	Pasaran Parsaoran	19	15	14	48
02.	Pasaran I	11	8	9	28
03.	Sibonor Ompu Ratus	12	8	10	30
04.	Sinaga Uruk Pandiangan	11	16	14	41
05.	Nainggolan	21	17	15	53
06.	Siruma Hombar	12	14	10	36
07.	Sipinggan Lumban Siantar	22	16	17	55
08.	Pangaloan	11	11	12	34
09.	Toguan Galung	25	25	24	74
10.	Huta Rihit	17	13	15	45
11.	Parhusip III	7	7	6	20
12.	Pananggangan	20	17	16	53
Jumlah/Total		188	167	162	517

Sumber : Pendataan Sensus Sekolah Thn 2007/ Okt-Nop
 Source : *School Census*

Tabel : 4.27 Banyaknya Sarana Kesehatan Umum Menurut Jenis dan Desa
Table Number of Public Health Facility by Types and Village/Suburban
(buah/unit)

2008

Desa/Kelurahan Village/Suburban	Jenis Sarana Kesehatan Umum/ Types of Public Health Facility			
	Rumah Sakit/ Hospital	Puskesmas/ Public Health Sub Center	Pustu/Small Public Health Sub Center	BPU /Public Clinic
(1)	(2)	(3)	(4)	(5)
1. Pasaran Parsaoran	-	-	1	-
2. Pasaran I	-	1	-	-
3. Sibonor Ompu Ratus	-	-	-	-
4. Sinaga Uruk Pandiangan	-	-	-	-
5. Nainggolan	-	-	-	-
6. Siruma Hombar	1	-	-	-
7. Sipinggan Lumban Siantar	-	-	-	-
8. Pangaloan	-	-	1	-
9. Toguan Galung	-	-	-	-
10. Huta Rihit	-	-	1	-
11. Parhusip III	-	-	-	-
12. Pananggangan	-	-	-	-
Jumlah/Total	1	1	3	-

Sumber : UPTD Kesehatan dan Sosial Kabupaten Samosir
 Source : Branch of Health and Social of Samosir Regency

**Tabel : 4.27 Lanjutan/Continued
Table**

Desa/Kelurahan <i>Village/Suburban</i>	Jenis Sarana Kesehatan Umum/ <i>Types of Public Health Facility</i>			Jumlah <i>Total</i>
	Polindes/ <i>Village Clinic</i>	Posyandu <i>Integrated Health Service</i>	Toko Obat/ <i>Medi-cine Shop</i>	
(1)	(5)	(6)	(7)	(8)
1. Pasaran Parsaoran	-	-	-	2
2. Pasaran I	1	1	-	3
3. Sibonor Ompu Ratus	1	-	-	1
4. Sinaga Uruk Pandiangan	2	-	-	2
5. Nainggolan	1	1	2	2
6. Siruma Hombar	1	-	-	2
7. Sipinggan Lumban Siantar	1	-	-	1
8. Pangaloan	1	-	-	2
9. Toguan Galung	1	-	-	1
10. Huta Rihit	1	-	-	2
11. Parhusip III	1	-	-	1
12. Pananggangan	2	-	-	2
Jumlah/Total	13	2	2	22

Sumber : UPTD Kesehatan dan Sosial Kabupaten Samosir
 Source : Branch of Health and Social of Samosir Regency

Tabel : 4.28
Table**Banyaknya Tenaga Medis Menurut
Klasifikasi dan Desa
Number of Medical Servant by Classification and
Village/Suburban
(orang/person)**

2008

Desa/Kelurahan Village/Suburban	Klasifikasi Tenaga Medis/ Medical Classification					Jumlah /Total
	Dokter/ Doctor	Bidan/ Midwife	Perawat/ Nurse	Dukun Bayi/ Baby Soothsayer	Lainnya/ Other	
(1)	(2)	(3)	(4)	(5)	(6)	(7)
01. Pasaran Parsaoran	-	1	-	1	1	3
02. Pasaran I	2	2	5	-	-	9
03. Sibonor Ompu Ratus	-	1	-	1	-	2
04. Sinaga Uruk Pandiangan	-	2	-	-	-	2
05. Nainggolan	1	1	2	-	-	4
06. Siruma Hombar	2	1	-	-	-	3
07. Sipinggan Lumban Siantar	-	1	-	-	-	1
08. Pangaloan	-	1	-	2	-	3
09. Toguan Galung	-	2	-	1	-	3
10. Huta Rihit	-	1	-	2	-	3
11. Parhusip III	-	1	-	-	1	2
12. Pananggangan	-	2	-	1	-	3
Jumlah/Total	5	16	7	8	2	38

Sumber : UPTD Kesehatan dan Sosial Kabupaten Samsir
 Source : Branch of Health and Social of Samsir Regency

Tabel : 4.29 Banyaknya Pasangan Usia Subur (PUS) Menurut Jenis Alat Kontrasepsi yang digunakan dan Desa/Kelurahan
Number of Fertile Age Couple by Type of Contraceptive Used and Village/Suburban (pasangan/couple)

2008

Desa/Kelurahan <i>Village/Suburban</i>	Jenis Alat Kontrasepsi/ <i>Type of Contraceptive Used</i>			
	Spiral/ <i>IUD</i>	Operasi Medis/ <i>Medical Operation</i>		Implan/ <i>Implant</i>
		MOP	MOW	
(1)	(2)	(3)	(4)	(5)
1. Pasaran Parsaoran	23	-	9	14
2. Pasaran I	28	-	6	11
3. Sibonor Ompu Ratus	27	-	8	7
4. Sinaga Uruk Pandiangan	24	-	6	3
5. Nainggolan	33	-	12	15
6. Siruma Hombar	9	2	21	18
7. Sipinggan Lumban Siantar	34	-	11	14
8. Pangaloan	20	-	22	14
9. Toguan Galung	16	-	18	16
10. Huta Rihit	23	-	17	14
11. Parhusip III	20	1	14	8
12. Pananggangan	28	-	7	10
Jumlah/Total	285	3	151	144

Sumber : PPLKB Kecamatan Nainggolan

Source : *Famili Planning Clerck at Nainggolan*

Tabel : 4.29 Lanjutan/*Continued*

Desa/Kelurahan <i>Village/Suburban</i>	Jenis Alat Kontrasepsi/ <i>Type of Contraceptive Used</i>			Jumlah/ <i>Total</i>
	Suntik/ <i>Injection</i>	Pil/ <i>Pill</i>	Kon dom/ <i>Condom</i>	
(1)	(6)	(7)	(8)	(9)
1. Pasaran Parsoran	13	-	-	59
2. Pasaran I	4	-	-	49
3. Sibonor Ompu Ratus	5	-	-	47
4. Sinaga Uruk Pandiangan	11	-	-	44
5. Nainggolan	12	-	-	72
6. Siruma Hombar	11	-	-	61
7. Sipinggan Lumban Siantar	14	-	-	73
8. Pangaloan	13	-	-	69
9. Toguan Galung	11	-	-	61
10. Huta Rihit	18	-	-	72
11. Parhusip III	19	-	-	62
12. Pananggangan	13	-	-	58
Jumlah/Total	144	-	-	727

Sumber : PPLKB Kecamatan Nainggolan
 Source : *Famili Planning Clerck at Nainggolan*

Tabel : 4.30
Table**Banyaknya Pasangan Usia Subur (PUS) Menurut
Partisipasi Penggunaan Alat Kontrasepsi dan
Desa/Kelurahan
Number of Fertile Age Couple by
Using Contraception Device Participation and Village****2008**

Desa/Kelurahan Village/Suburban	Partisipasi Penggunaan Alat Kontrasepsi/ Participation of Contraception Used		Jumlah/ Total
	Ya/Yes	Tidak/No	
(1)	(2)	(3)	(4)
01. Pasaran Parsaoran	59	173	232
02. Pasaran I	49	144	193
03. Sibonor Ompu Ratus	47	168	215
04. Sinaga Uruk Pandiangan	44	234	278
05. Nainggolan	72	249	321
06. Siruma Hombar	61	194	255
07. Sippingan Lumban Siantar	73	330	403
08. Pangaloan	69	176	245
09. Toguan Galung	61	178	239
10. Huta Rihit	72	185	257
11. Parhusip III	62	70	132
12. Pananggangan	58	276	334
Jumlah/Total	727	2377	3 104

Sumber : PPLKB Kecamatan Nainggolan
Source : *Famili Planning Clerck at Nainggolan*

Tabel : 4.31
Table

Banyaknya Keluarga Pra KS. KS-I. dan Pra KS-II Menurut Desa
Number of Pra Prosperous. 1st Prosperous. 2nd Prosperous Household by Village/Suburban (keluarga/family)

2008

Desa/Kelurahan <i>Village/Suburban</i>	Rumahtangga/ <i>Household</i>			Jumlah/ <i>Total</i>
	Pra KS/ <i>Pra Prosperous</i>	KS- I/ <i>1st Prosperous</i>	KS- II/ <i>2nd Prosperous</i>	
(1)	(2)	(3)	(4)	(5)
01. Pasaran Parsaoran	30	106	92	228
02. Pasaran I	22	97	86	205
03. Sibonor Ompu Ratus	20	95	62	177
04. Sinaga Uruk Pandiangan	33	124	82	239
05. Nainggolan	32	211	108	351
06. Siruma Hombar	18	118	94	230
07. Sipinggan Lumban Siantar	36	158	61	255
08. Pangaloan	33	196	68	297
09. Toguan Galung	24	99	72	195
10. Huta Rihit	35	124	88	247
11. Parhusip III	22	48	60	130
12. Pananggangan	37	182	78	297
Jumlah/<i>Total</i>	342	1 558	951	2 851

Sumber : Kepala Desa/Lurah Se-Kecamatan Nainggolan

Source : Chief of Village/Suburban in Nainggolan Sub Regency

Tabel : 4.32
Table**Banyaknya Rumah Ibadah Menurut
Jenis dan Desa/Kelurahan**
**Number of Place of Worship by Type and Village/Suburban
(buah/unit)**

Desa/Kelurahan Village/Suburban	2008					Jumlah/ Total
	Jenis Sarana Ibadah/ Type of Worship Facilities					
	Mesjid/ Mosque	Musolah Mushola	Gereja/ Church	Kuil/ Temple	Wihara/ Vihara	
(1)	(2)	(3)	(4)	(5)	(6)	(7)
01. Pasaran Parsaoran	-	-	6	-	-	6
02. Pasaran I	-	-	4	-	-	4
03. Sibonor Ompu Ratus	-	-	2	-	-	2
04. Sinaga Uruk Pandiangan	-	-	5	-	-	5
05. Nainggolan	-	-	11	-	-	11
06. Siruma Hombar	-	-	4	-	-	4
07. Sipinggan Lumban Siantar	-	-	2	-	-	2
08. Pangaloan	-	-	5	-	-	5
09. Toguan Galung	-	-	5	-	-	5
10. Huta Rihit	-	-	11	-	-	11
11. Parhusip III	-	-	3	-	-	3
12. Pananggangan	-	-	7	-	-	7
Jumlah/Total	-	-	65	-	-	65

Sumber : Kepala Desa Se-Kecamatan Nainggolan

Source : Whole Village Chief of Nainggolan Sub Regency

Tabel : 4.33**Table**

**Banyaknya Rumah Menurut Jenis Bangunan dan
Desa/Kelurahan
Number of House by Type of Building and Village/Suburban
2008**

Desa/Kelurahan Village/Suburban	Jenis Bangunan/Type of Buliding			
	Permanen/ Permanent	Semi Permanen/ Semi Permanent	Tidak Permanen/ Non Permanen	Darurat/ Emergency
(1)	(2)	(3)	(4)	(5)
01. Pasaran Parsaoran	14	35	225	5
02. Pasaran I	19	32	165	7
03. Sibonor Ompu Ratus	52	70	98	1
04. Sinaga Uruk Pandiangan	28	35	250	15
05. Nainggolan	104	34	211	1
06. Siruma Hombar	86	47	101	13
07. Sipingga Lumban Siantar	43	133	181	2
08. Pangaloan	23	65	162	13
09. Toguan Galung	20	47	202	15
10. Huta Rihit	11	5	235	14
11. Parhusip III	4	13	112	2
12. Pananggangan	12	36	288	10
Jumlah/Total	416	552	2 230	98

Sumber : Kepala Desa Se-Kecamatan Ninggolan

Source : Whole Village Chief of Nainggolan Sub Regency

BAB 5

Chapter

Pertanian

Agriculture

<http://samosir.kalimantan.go.id>

Tabel : 5.1
Table**Luas Panen, Produksi, dan Produktivitas
Padi Sawah Menurut Desa/Kelurahan
Harvest Area, Production and Productivity of
Wet Land Paddy by Village/Suburban**

2008

Desa/Kelurahan Village/Suburban	Luas Panen/ Harvest Area (ha)	Produksi/ Production (ton)	Produktivitas/ Productivity (ton/ha)
(1)	(2)	(3)	(4)
01. Pasaran Parsaoran	78.3	383.7	4.9
02. Pasaran I	48.0	254.4	5.3
03. Sibonor Ompu Ratus	41.0	209.1	5.1
04. Sinaga Uruk Pandiangan	105.0	535.5	5.1
05. Nainggolan	118.0	578.2	4.9
06. Siruma Hombar	54.0	270.0	5.0
07. Sipinggan Lumban Siantar	69.0	351.9	5.1
08. Pangaloan	53.0	275.6	5.2
09. Toguan Galung	95.0	475.0	5.0
10. Huta Rihit	56.0	274.4	4.9
11. Parhusip III	54.8	279.5	5.1
12. Pananggangan	87.5	477.8	4.9
Jumlah/Total	869.6	4 365.1	60.5

Sumber : UPTD Pertanian dan Ketahanan Pangan Kecamatan Nainggolan

Source : Branch Office of Agriculture and Food Resilience at Nainggolan

Tabel : 5.2
Table**Luas Lahan Sawah Menurut
Jenis Irigasi dan Desa/Kelurahan
Area of Wet Land Paddy by Type of Irrigation and
Village/Suburban
(ha)**

2008

Desa/Kelurahan Village/Suburban	Jenis Irigasi/ Types of Irrigation		
	Teknis/ Technical	Setengah/ Half Technical	Sederhana/ Modestly
(1)	(2)	(3)	(4)
1. Pasaran Parsaoran	-	-	-
2. Pasaran I	-	-	-
3. Sibonor Ompu Ratus	-	-	-
4. Sinaga Uruk Pandiangan	-	-	-
5. Nainggolan	-	-	-
6. Siruma Hombar	-	-	-
7. Sipinggan Lumban Siantar	-	40	-
8. Pangaloan	-	-	-
9. Toguan Galung	-	-	-
10. Huta Rihit	-	-	-
11. Parhusip III	-	-	-
12. Pananggangan	-	-	-
Jumlah/Total	-	40	-

Sumber : UPTD Pertanian dan Ketahanan Pangan Kecamatan Nainggolan
 Source : Branch Office of Agriculture and Food Resilience at Nainggolan

Tabel : 5.2 Lanjutan/*Continued*

Desa/Kelurahan <i>Village/Suburban</i>	Jenis Irigasi/ <i>Types of Irrigation</i>		Jumlah/ <i>Total</i>
	Non P.U/ <i>Non Public Service</i>	Tadah Hujan/ <i>Depend on Rain Water</i>	
(1)	(5)	(6)	(7)
1. Pasaran Parsaoran	22	56.3	78.3
2. Pasaran I	-	48	48
3. Sibonor Ompu Ratus	26	15	41
4. Sinaga Uruk Pandiangan	20	85	105
5. Nainggolan	30.5	87.5	118
6. Siruma Hombar	12	42	54
7. Sipinggan Lumban Siantar	10	19	69
8. Pangaloan	38	15	53
9. Toguan Galung	-	95	95
10. Huta Rihit	-	56	56
11. Parhusip III	12	42.8	54.8
12. Pananggangan	-	97.5	97.5
Jumlah/Total	659.1	869.6	869.6

Sumber : UPTD Pertanian dan Ketahanan Pangan Kecamatan Nainggolan
 Source : *Branch Office of Agriculture and Food Resilience at Nainggolan*

Tabel : 5.3 Luas Wilayah Menurut Jenis Penggunaan Tanah dan Desa/Kelurahan
Table Area by Land Using and Village/Suburban
 (ha)

2008

Desa/Kelurahan Village/Suburban	Jenis Penggunaan Tanah/Land Uses				Jumlah/ Total
	Tanah Sawah/ Wet Land	Tanah Kering/ Dry Land	Bangunan Pekarangan/ Lawn Building	Lainnya/ Others	
(1)	(2)	(3)	(4)	(5)	(6)
01. Pasaran Parsaoran	78.3	48.6	10.3	421.8	559.0
02. Pasaran I	48.0	47.2	11.0	312.8	419.0
03. Sibonor Ompu Ratus	41.0	31.3	6.0	308.7	387.0
04. Sinaga Uruk Pandiangan	105.0	35.0	16	566	722.0
05. Nainggolan	118	62	19.5	942.5	1 142.0
06. Siruma Hombar	54	42.3	9	410.7	516.0
07. Sippinggan Lumban Siantar	69	23.6	8	912.4	1 013
08. Pangaloan	53	33.7	5.6	156.7	249
09. Toguan Galung	95	138.4	10.3	594.3	838
10. Huta Rihit	56	32.6	6.3	485.1	580
11. Parhusip III	54.8	33	5	449.2	542
12. Pananggangan	97.5	95	10	1641.1	1 843.6
Jumlah/Total	869.6	622.7	117	7 201.3	8 810.6

Sumber : UPTD Pertanian dan Ketahanan Pangan Kecamatan Nainggolan
 Source : Branch Office of Agriculture and Food Resilience at Nainggolan

Tabel : 5.4
Table**Luas Serangan Hama Terhadap Tanaman Padi Sawah dan
Ladang Menurut Jenis Hama dan Desa/Kelurahan**
**Area of Pest Attack on Wet Land and
Dry Land Paddy by Types of Pest and Village/Suburban**
(ha)

2008

Desa/Kelurahan Village/Suburban	Jenis Hama/Types of Pest					Jumlah/ Total
	Hama Putih/ White Pest	Pengge- rek Batang	Tikus/ Mouse	Wereng	Hama lain/ Other Pest	
(1)	(2)	(3)	(4)	(5)	(6)	(7)
01. Pasaran Parsaoran	0.2	-	-	-	-	-
02. Pasaran I	0.1	-	-	-	-	-
03. Sibonor Ompu Ratus	0.1	-	-	-	-	-
04. Sinaga Uruk Pandiangan	0.5	-	-	-	-	-
05. Nainggolan	0.4	0.1	-	-	-	-
06. Siruma Hombar	0.1	-	-	-	-	-
07. Sipinggan Lumban Siantar	0.8	0.1	-	-	-	-
08. Pangaloan	0.3	-	-	-	-	-
09. Toguan Galung	0.5	-	-	-	-	-
10. Huta Rihit	0.2	-	-	-	-	-
11. Parhusip III	0.3	-	-	-	-	-
12. Pananggangan	0.3	-	-	-	-	-
Jumlah/Total	3.8	0.2	-	-	-	-

Sumber : UPTD Pertanian dan Ketahanan Pangan Kecamatan Nainggolan

Source : Branch Office of Agriculture and Food Resilience at Nainggolan

Tabel : 5.5
Table**Luas Tanaman Palawija Menurut Jenis Tanaman dan Desa/Kelurahan**
Planting Area of Crop by Types of Plant and Village/Suburban (ha)**2008**

Desa/Kelurahan Village/Suburban	Jenis Tanaman/Types of Plant					
	Jagung/ Corn	Ubi Kayu/ Cassava	Ubi Jalar/ Sweet Potato	Kacang Tanah/ Peanut	Kacang Hijau/ Green Bean	Kedelai/ Soybean
(1)	(2)	(3)	(4)	(5)	(6)	(7)
01. Pasaran Parsaoran	3.2	4.5	1.0	3.0	-	-
02. Pasaran I	3.8	3.9	2.0	2.5	-	-
03. Sibonor Ompu Ratus	2.0	2.2	1.0	2.5	-	4.0
04. Sinaga Uruk Pandiangan	2.5	4.8	2.0	3.5	-	2.0
05. Nainggolan	5.0	3.5	2.0	5.6	0.5	4.0
06. Siruma Hombar	2.1	1.0	1.0	3.0	-	-
07. Sipinggan Lumban Siantar	5.5	2.5	2.0	3.5	0.4	1.5
08. Pangaloan	4.2	3.8	3.0	5.5	-	-
09. Toguan Galung	6.3	7.1	2.0	6.0	-	1.0
10. Huta Rihit	2.8	4.2	3.0	4.0	0.2	-
11. Parhusip III	1.0	3.4	1.5	3.5	-	-
12. Pananggangan	3.7	4.7	2.0	3.0	-	-
Jumlah/Total	42.1	45.6	20.5	45.6	1.1	12.5

Sumber : UPTD Pertanian dan Ketahanan Pangan Kecamatan Nainggolan
 Source : Branch Office of Agriculture and Food Resilience at Nainggolan

Tabel : 5.6
Table

Luas Tanaman Perkebunan Rakyat
Menurut Jenis Tanaman dan Desa/Kelurahan
Planting Area of Smallholder Estate
by Types of Plant and Village/Suburban
(ha)

2008

Desa/Kelurahan <i>Village/Suburban</i>	Jenis Tanaman/Types of Plant					
	Kopi/ <i>Coffee</i>	Cengkeh/ <i>Clove</i>	Vanili/ <i>Vanili</i>	Kakao/ <i>Cacao</i>	Kemiri/ <i>Candlenut</i>	Aren/ <i>Sugar Palm</i>
<i>(1)</i>	<i>(2)</i>	<i>(3)</i>	<i>(4)</i>	<i>(5)</i>	<i>(6)</i>	
01. Pasaran Parsaoran	3.5	2.0	1.7	3.0	4.5	3.0
02. Pasaran I	10.5	0.5	-	1.0	2.5	3.0
03. Sibonor Ompu Ratus	1.0	-	-	1.0	6.0	3.0
04. Sinaga Uruk Pandiangan	3.0	-	-	0.8	3.0	2.0
05. Nainggolan	12.0	-	0.5	1.0	3.0	2.0
06. Siruma Hombar	4.0	1.0	-	1.2	1.5	3.0
07. Sipinggan Lumban Siantar	6.0	1.0	-	1.3	7.5	1.5
08. Pangaloan	5.5	-	-	-	1.5	7.0
09. Toguan Galung	6.5	3.0	0.5	0.5	2.0	3.5
10. Huta Rihit	2.7	2.0	-	1.0	3.5	0.2
11. Parhusip III	7.0	3.0	-	1.5	5.0	1.0
12. Pananggangan	16.5	5.0	-	1.0	10.0	3.0
Jumlah/Total	78.2	17.5	2.7	13.3	50.0	32.2

Sumber : UPTD Pertanian dan Ketahanan Pangan Kecamatan Nainggolan
Source : *UPDT Agriculture and Food Resilience of Nainggolan Sub Regency*

Tabel : 5.7 **Banyaknya Ternak Menurut Jenisnya dan Desa/Kelurahan**
Table **Number of Livestock by Types and Village/Suburban**
(ekor/tail)

2008

Desa/Kelurahan <i>Village/Suburban</i>	Jenis Ternak/ <i>Types of Livestock</i>					
	Sapi/ <i>Cow</i>	Kerbau/ <i>Buffalo</i>	Kuda/ <i>Horse</i>	Kambing/ <i>Goat</i>	Domba/ <i>Sheep</i>	Babi/ <i>Pig</i>
(1)	(2)	(3)	(4)	(5)	(6)	(7)
01. Pasaran Parsaoran	3	211	-	14	-	37
02. Pasaran I	6	97	-	15	-	55
03. Sibonor Ompu Ratus	-	57	-	4	-	126
04. Sinaga Uruk Pandiangan	2	166	-	12	-	95
05. Nainggolan	4	182	-	18	-	182
06. Siruma Hombar	-	52	-	10	-	277
07. Sipinggan Lumban Siantar	1	189	-	16	-	103
08. Pangaloan	-	130	-	15	-	200
09. Toguan Galung	-	192	-	33	-	207
10. Huta Rihit	2	137	6	26	-	206
11. Parhusip III	-	116	-	8	-	118
12. Pananggangan	-	171	-	-	-	70
Jumlah/Total	18	1 700	6	171	-	1 676

Sumber : UPTD Pertanian dan *Ketahanan Pangan Kecamatan Nainggolan*
 Source : *UPDT Agriculture and Food Resilience of Nainggolan Sub Regency*

Tabel : 5.8 **Banyaknya Ternak Menurut Jenisnya dan Desa/Kelurahan**
Table **Number of Livestock by Types and Village/Suburban**
(ekor/tail)

2008

Desa/Kelurahan <i>Village/Suburban</i>	Jenis Ternak/ <i>Types of Livestock</i>			Jumlah/ <i>Total</i>
	Ayam Buras/ <i>Local Chicken</i>	Itik/ Itik manila/ <i>Duck</i>	Unggas Lainnya/ <i>Others Poultry</i>	
(1)	(2)	(3)	(4)	
01. Pasaran Parsaoran	400	-	16	416
02. Pasaran I	410	-	17	427
03. Sibonor Ompu Ratus	372	-	60	432
04. Sinaga Uruk Pandiangan	230	-	32	262
05. Nainggolan	620	-	72	692
06. Siruma Hombar	420	-	47	467
07. Sipinggan Lumban Siantar	420	-	41	461
08. Pangaloan	540	-	22	562
09. Toguan Galung	421	-	16	437
10. Huta Rihit	352	-	26	378
11. Parhusip III	337	-	3	340
12. Pananggangan	518	-	16	534
Jumlah/Total	5 040	-	368	5 408

Sumber : Kepala Desa Se-Kecamatan Nainggolan
Source : *Village Chief of Nainggolan Sub Regency*

Tabel : 5.9
Table**Produksi Ikan Tawar Menurut Desa/Kelurahan**
Production of Water Fish by Village/Suburban
(ton/ton)**2008**

Desa/Kelurahan Village/Suburban	Ikan Tawar/Water Fish
<i>(1)</i>	<i>(2)</i>
01. Pasaran Parsaoran	1.0
02. Pasaran I	0.2
03. Sibonor Ompu Ratus	0.9
04. Sinaga Uruk Pandiangan	0.4
05. Nainggolan	0.3
06. Siruma Hombar	0.4
07. Sipinggan Lumban Siantar	3.0
08. Pangaloan	0.5
09. Toguan Galung	-
10. Huta Rihit	-
11. Parhusip III	-
12. Pananggangan	-
Jumlah/Total	6.7

Sumber : Kepala Desa Se-Kecamatan Nainggolan
 Source : Village Chief of Nainggolan Sub Regency

BAB 6

Chapter

Perindustrian

Manufacturing

Tabel : 6.1
Table**Banyaknya Perusahaan Industri
Menurut Klasifikasi Industri dan Desa/Kelurahan
Number of Manufacturing Establishment
by Industrial Classification and Village/Suburban
(buah/unit)**

2008

Desa/Kelurahan <i>Village/Suburban</i>	Klasifikasi Industri/ <i>Industry Classification</i>			Jumlah/ <i>Total</i>
	Besar/ Sedang <i>Large/ Medium</i>	Kecil/ <i>Small</i>	Rumah Tangga/ <i>Household</i>	
(1)	(2)	(3)	(4)	(5)
01. Pasaran Parsaoran	-	-	11	11
02. Pasaran I	-	-	4	4
03. Sibonor Ompu Ratus	-	-	4	4
04. Sinaga Uruk Pandiangan	-	-	10	10
05. Nainggolan	-	-	24	24
06. Siruma Hombar	-	-	15	15
07. Sipinggaan Lumban Siantar	-	-	16	16
08. Pangaloan	-	-	4	4
09. Toguan Galung	-	-	2	2
10. Huta Rihit	-	-	8	8
11. Parhusip III	-	-	1	1
12. Pananggangan	-	-	-	-
Jumlah/Total	-	-	99	99

Sumber : Kepala Desa Se-Kecamatan Nainggolan

Source : Whole Village Chief of Nainggolan Sub Regency

Tabel : 6.2
Table**Banyaknya Kilang Padi dan Pedagang Eceran
Menurut Desa/Kelurahan
Number of Paddy Factory and Retailer by
Village/Suburban
(perusahaan/establishment)**

2008

Desa/Kelurahan <i>Village/Suburban</i>	Kilang Padi/ <i>Paddy Factory</i>	Jenis Pedagang Eceran		
		Minyak Bensin/ <i>Solar/Oli/ Gasoline/ Solar/Oil</i>	Warung Nasi	Warung Kopi/ <i>Coffee Store</i>
(1)	(2)	(3)	(4)	(5)
01. Pasaran Parsaoran	1	-	3	2
02. Pasaran I	-	1	4	-
03. Sibonor Ompu Ratus	3	-	5	3
04. Sinaga Uruk Pandiangan	1	-	1	1
05. Nainggolan	3	5	12	1
06. Siruma Hombar	4	4	9	-
07. Sipinggan Lumban Siantar	1	-	10	2
08. Pangaloan	3	1	12	-
09. Toguan Galung	-	-	2	-
10. Huta Rihit	-	-	2	4
11. Parhusip III	1	-	2	2
12. Pananggangan	1	-	1	2
Jumlah/Total	18	11	63	17

Sumber : Kepala Desa Se-Kecamatan Nainggolan
 Source : *Whole Village Chief of Nainggolan Sub Regency*

Tabel : 6.3
Table**Banyaknya Rumah Tangga Pelanggan
Listrik Menurut Desa/Kelurahan
Number of Electricity Customers Household by
Village/Suburban
(rumahtangga/household)**

2008

Desa/Kelurahan Village/Suburban	Rumahtangga Pelanggan/ Customers Household	
	PLN/ PLN	Non PLN/ Non PLN
<i>(1)</i>	<i>(2)</i>	<i>(3)</i>
01. Pasaran Parsaoran	214	-
02. Pasaran I	165	-
03. Sibonor Ompu Ratus	173	-
04. Sinaga Uruk Pandiangan	240	-
05. Nainggolan	342	-
06. Siruma Hombar	232	-
07. Sipinggian Lumban Siantar	298	-
08. Pangaloan	220	-
09. Toguan Galung	246	-
10. Huta Rihit	216	-
11. Parhusip III	121	-
12. Pananggangan	224	-
Jumlah/Total	2 691	-

Sumber : Kepala Desa Se-Kecamatan Nainggolan

Source : Whole Village Chief of Nainggolan Sub Regency

Tabel : 6.4
Table**Banyaknya Jasa Pertukangan**
Menurut Jenisnya dan Desa/Kelurahan
Number of Worker Service by Types and Village /Suburban

2008

Desa/Kelurahan <i>Village/Suburban</i>	Jenis Pertukangan/ <i>Type of Worker Service</i>			Jumlah/ <i>Total</i>
	Kayu/ <i>Carpenter</i>	Las/Karbit	Tambal Ban/ <i>Patch Tire</i>	
(1)	(2)	(3)	(4)	(5)
01. Pasaran Parsaoran	-	-	-	-
02. Pasaran I	1	-	-	1
03. Sibonor Ompu Ratus	1	1	2	4
04. Sinaga Uruk Pandiangan	-	-	1	1
05. Nainggolan	1	1	1	3
06. Siruma Hombar	-	1	2	3
07. Sipingga Lumban Siantar	-	-	1	-
08. Pangaloan	-	-	1	1
09. Toguan Galung	-	-	-	-
10. Huta Rihit	-	-	-	-
11. Parhusip III	-	-	-	-
12. Pananggangan	-	-	-	-
Jumlah/Total	3	3	8	14

Sumber : Kepala Desa Se-Kecamatan Nainggolan

Source : Whole Village Chief of Nainggolan Sub Regency

Tabel : 6.5
Table**Banyaknya Jasa Penjahit Menurut
Jenisnya dan Desa/Kelurahan
Number of Tailor by Types and Village/Suburban**

2008

Desa/Kelurahan Village/Suburban	Jasa Penjahit/Tailor		Jumlah/ Total
	Wanita/ Female	Laki-laki/ Male	
(1)	(2)	(3)	(4)
01. Pasaran Parsaoran	-	-	-
02. Pasaran I	-	-	-
03. Sibonor Ompu Ratus	1	1	2
04. Sinaga Uruk Pandiangan	-	-	-
05. Nainggolan	2	3	5
06. Siruma Hombar	3	2	5
07. Sipinggan Lumban Siantar	-	-	-
08. Pangaloan	-	-	-
09. Toguan Galung	-	-	-
10. Huta Rihit	-	-	-
11. Parhusip III	-	-	-
12. Pananggangan	-	-	-
Jumlah/Total	6	6	12

Sumber : Kepala Desa Se-Kecamatan Nainggolan

Source : Whole Village Chief of Nainggolan Sub Regency

Tabel : 6.6 Banyaknya Bengkel Menurut Jenis Bengkel dan Desa/Kelurahan
Table Number of Workshop by Types and Village/Suburban
(usaha/establishment)

2008

Desa/Kelurahan Village/Suburban	Jenis Bengkel/Type of Workshop				Jumlah/ Total
	Mobil/ Car	Sepeda Motor/ Motor- cycle	Sepeda/ Bicycle	Lainnya/ Others	
(1)	(2)	(3)	(4)	(5)	(6)
01. Pasaran Parsaoran	-	-	-	-	-
02. Pasaran I	-	-	-	-	-
03. Sibonor Ompu Ratus	-	2	-	-	2
04. Sinaga Uruk Pandiangan	-	-	-	-	-
05. Nainggolan	1	1	-	-	2
06. Siruma Hombar	-	1	1	-	2
07. Sipinggan Lumban Siantar	1	-	-	-	1
08. Pangaloan	-	-	-	-	-
09. Toguan Galung	-	-	-	-	-
10. Huta Rihit	-	-	-	-	-
11. Parhusip III	-	-	-	-	-
12. Pananggangan	-	-	-	-	-
Jumlah/Total	2	4	1	-	7

Sumber : Kepala Desa Se-Kecamatan Nainggolan

Source : Whole Village Chief of Nainggolan Sub Regency

BAB 7
Chapter
Perdagangan
Trade

<http://samodira.com/id>

Tabel : 7.1
Table**Target Pekan Nainggolan**
Market Target of Nainggolan**2008**

Jenis/Types		Nilai/Value (rupiah/rupiahs)
(1)		(2)
01.	Retribusi Mingguan	30 000 000
02.	Retribusi Bulanan	5 000 000
03.	Sewa Tanah	3 500 000
04.	Retribusi Persampahan/Pekan	3 000 000
Jumlah/Total		41 500 000

Sumber : Kantor Camat Nainggolan
 Source : Nainggolan Sub Regency Office

BAB 8

Chapter

Perhubungan dan Komunikasi

Transportation and Communication

<http://sarkab.go.id>

Tabel : 8.1 Panjang Jalan Menurut Jenisnya dan Desa/Kelurahan
Table *Lenght of Road by Types and Village/Suburban*
 (km)
 (2008)

	Desa/Kelurahan <i>Village/Suburban</i>	Jenis Jalan/ <i>Type of Road</i>			Jumlah/ <i>Total</i>	
		Aspal/ <i>Asphalt</i>	Diper keras	Jalan Tanah/ <i>Land Road</i>		Jalan Setapa/ <i>Footpath</i>
	(1)	(2)	(3)	(4)	(5)	(6)
01.	Pasaran Parsaoran	5.5	2.0	1.8	-	9.3
02.	Pasaran I	1.6	1.8	3.7	-	7.1
03.	Sibonor Ompu Ratus	1.2	0.7	1.6	-	3.5
04.	Sinaga Uruk Pandiangan	3.0	3.4	2.3	-	8.7
05.	Nainggolan	3.0	4.8	4.5	-	12.3
06.	Siruma Hombar	0.8	2.6	2.4	-	5.8
07.	Sipinggan Lumban Siantar	1.2	1.2	2.8	-	5.2
08.	Pangaloan	2.4	2.4	2.1	-	6.9
09.	Toguan Galung	1.6	4.6	3.1	-	9.3
10.	Huta Rihit	1.2	3.0	2.4	-	6.6
11.	Parhusip III	0.9	0.8	2.6	-	4.3
12.	Pananggangan	5.0	4.0	2.8	-	11.8
	Jumlah/Total	27.4	31.3	32.1	-	90.8

Sumber : UPTD PUD Kecamatan Nainggolan
 Source : Nainggolan Sub Regency UPTD PUD

Tabel : 8.2
Table

**Banyaknya Sarana Angkutan
Menurut Jenis dan Desa/Kelurahan
Number of Transportation Facility by Types and
Village/Suburban
(buah/unit)**

2008

Desa/Kelurahan Village/Suburban	Jenis Sarana Angkutan/ Types of Transportation Facility						Jumlah /Total
	Kapal Motor/ Speed Boat	Bus/ Bus	Minibus/ Minibus	Oplet/ Pickup	Truk/ Truck	Becak Mesin/ Machine Pedicab	
(1)	(2)	(3)	(4)	(5)	(6)	(7)	(8)
01. Pasaran Parsaoran	2	2	2	2	2	4	14
02. Pasaran I	-	-	1	1	1	2	5
03. Sibonor Ompu Ratus	-	-	1	2	2	3	8
04. Sinaga Uruk Pandiangan	-	1	-	1	1	2	5
05. Nainggolan	6	2	4	6	11	11	40
06. Siruma Hombar	1	-	3	3	4	6	17
07. Sipinggan Lumban Siantar	2	-	2	2	-	3	9
08. Pangaloan	2	-	1	2	1	4	10
09. Toguan Galung	-	-	-	-	1	-	1
10. Huta Rihit	-	-	-	-	2	-	2
11. Parhusip III	-	1	1	-	1	3	6
12. Pananggangan	-	-	-	1	1	-	2
Jumlah/Total	13	6	15	20	27	38	119

Sumber : Kepala Desa Se-Kecamatan Nainggolan

Source Whole Village Chief of Nainggolan Sub Regency

Tabel : 8.3
Table**Banyaknya Dermaga Angkutan Danau Menurut
Desa/Kelurahan
Number of Lake Piers by Village /Suburban
(buah/unit)**

2008

Desa/Kelurahan Village/Suburban	Dermaga/Piers
<i>(1)</i>	<i>(2)</i>
01. Pasaran Parsaoran	1
02. Pasaran I	1
03. Sibonor Ompu Ratus	1
04. Sinaga Uruk Pandiangan	1
05. Nainggolan	1
06. Siruma Hombar	-
07. Sipinggan Lumban Siantar	1
08. Pangaloan	1
09. Toguan Galung	-
10. Huta Rihit	-
11. Parhusip III	-
12. Pananggangan	-
Jumlah/Total	7

Sumber : Kepala Desa Se-Kecamatan Nainggolan
 Source Whole Village Chief of Nainggolan Sub Regency

Tabel : 8.4 **Banyaknya Kunjungan Kapal. Penumpang. dan Barang pada**
Table **Angkutan Danau Melalui Dermaga Menurut Bulan**
Number of Visiting Ship. Passenger and Cargo at Lake
Transportation by Pier by Month

2008

	Bulan/ Month	Kapal/Ship (Unit)
	<i>(1)</i>	<i>(2)</i>
1.	Januari / <i>January</i>	70
2.	Pebruari / <i>February</i>	70
3.	Maret / <i>March</i>	71
4.	April / <i>April</i>	72
5.	Mei / <i>May</i>	73
6.	Juni / <i>June</i>	76
7.	Juli / <i>July</i>	78
8.	Agustus / <i>August</i>	73
9.	September / <i>September</i>	70
10.	Oktober / <i>October</i>	73
11.	November / <i>November</i>	73
12.	Desember / <i>December</i>	78
	Jumlah/Total	877

Sumber : Kepala Desa Se-Kecamatan Nainggolan
Source Whole Village Chief of Nainggolan Sub Regency

Tabel : 8.5
Table

Banyaknya Rumah Tangga Pemilik Televisi dan Antena Parabola Menurut Desa/Kelurahan
Number of Household Who own The Television and Parabola Antena by Village/Suburban
(rumah tangga/household)

2008

Desa/Kelurahan Village/Suburban	Televisi / Television	Televisi dan Parabola/ Television and Parabola	Jumlah/ Total
(1)	(2)	(3)	(4)
01. Pasaran Parsaoran	40	38	78
02. Pasaran I	39	29	68
03. Sibonor Ompu Ratus	62	49	111
04. Sinaga Uruk Pandiangan	62	42	104
05. Nainggolan	67	55	122
06. Siruma Hombar	66	53	119
07. Sipinggan Lumban Siantar	87	34	121
08. Pangaloan	30	24	54
09. Toguan Galung	36	19	55
10. Huta Rihit	31	21	52
11. Parhusip III	35	29	64
12. Pananggangan	21	19	40
Jumlah/Total	576	412	988

Sumber : Kepala Desa Se-Kecamatan Nainggolan
Source Whole Village Chief of Nainggolan Sub Regency

Tabel : 8.6
Table

**Banyaknya Surat Dikirim Melalui
Kantor Pos Nainggolan Menurut Desa/Kelurahan
Number of Letters Sent Via Post Office of Nainggolan by
Village/Suburban
(surat/letter)**

2008

Desa/Kelurahan <i>Village/Suburban</i>	Dikirim/Sent			Jumlah/ <i>Total</i>
	Kilat/ <i>Express Mail</i>	Biasa/ <i>Mail</i>	Tercatat/ <i>Registered Mail</i>	
(1)	(2)	(3)	(4)	(5)
1. Pasaran Parsaoran	9	27	√	36
2. Pasaran I	16	29	√	45
3. Sibonor Ompu Ratus	22	28	√	50
4. Sinaga Uruk Pandiangan	27	41	√	68
5. Nainggolan	21	50	√	71
6. Siruma Hombar	28	44	√	72
7. Sippingan Lumban Siantar	18	39	√	57
8. Pangaloan	27	28	√	55
9. Toguan Galung	31	52	√	83
10. Huta Rihit	27	42	√	69
11. Parhusip III	22	33	√	55
12. Pananggangan	32	28	√	60
Jumlah/Total	280	441	√	721

Sumber : Kantor Pos Kecamatan Nainggolan
Source : Nainggolan Sub Regency Post Office

Tabel : 8.7
Table

**Banyaknya Surat Diterima Melalui
Kantor Pos Nainggolan Menurut Desa/Kelurahan
Number of Letters Recived Via Post Office of Nainggolan
by Village/Suburban
(surat/letter)**

2008

Desa/Kelurahan <i>Village/Suburban</i>	Diterima/Received			Jumlah/ <i>Total</i>
	Kilat/ <i>Express Mail</i>	Biasa/ <i>Mail</i>	Tercatat/ <i>Registered Mail</i>	
(1)	(2)	(3)	(4)	(5)
1. Pasaran Parsaoran	12	27	√	39
2. Pasaran I	22	33	√	55
3. Sibonor Ompu Ratus	27	30	√	57
4. Sinaga Uruk Pandiangan	41	31	√	72
5. Nainggolan	24	62	√	86
6. Siruma Hombar	26	66	√	92
7. Sipinggaan Lumban Siantar	38	39	√	77
8. Pangaloan	27	41	√	68
9. Toguan Galung	62	71	√	133
10. Huta Rihit	33	33	√	66
11. Parhusip III	26	37	√	63
12. Pananggangan	43	72	√	115
Jumlah/Total	381	542	√	923

Sumber : Kantor Pos Kecamatan Nainggolan
Source : Nainggolan Sub Regency Post Office

Tabel : 8.8
Table**Banyaknya Paket Pos Dikirim dan Diterima
Menurut Desa/Kelurahan (Buah)
Number of Post Packet Sent and Received by
Village/Suburban**

2008

Desa/Kelurahan Village/Suburban	Kirim/ Sent	Terima/ Received
<i>(1)</i>	<i>(2)</i>	<i>(3)</i>
01. Pasaran Parsaoran	-	6
02. Pasaran I	-	8
03. Sibonor Ompu Ratus	-	7
04. Sinaga Uruk Pandiangan	-	11
05. Nainggolan	-	20
06. Siruma Hombar	-	41
07. Sipinggan Lumban Siantar	-	22
08. Pangaloan	-	6
09. Toguan Galung	-	14
10. Huta Rihit	-	3
11. Parhusip III	-	4
12. Pananggangan	-	21
Jumlah/Total	-	163

Sumber : Kantor Pos Kecamatan Nainggolan
 Source : Nainggolan Sub Regency Post Office

BAB 9

Chapter

Keuangan

Finance

<http://samodirip.bps.go.id>

Tabel : 9.1 **Besarnya Pokok Penetapan dan Realisasi Penerimaan Pajak Bumi dan Bangunan (PBB) Menurut Desa/Kelurahan**
Table **Number of Fixed Target and Realization of Land and Building Tax Revenue by Village/Suburban**
(Rupiah/Rupiahs)

2008

Desa/Kelurahan Village/Suburban	Pokok Penetapan/ Fixed Target	Realisasi/ Realization	Persentase / Percentage (%)
<i>(1)</i>	<i>(2)</i>	<i>(3)</i>	<i>(4)</i>
01. Pasaran Parsaoran	1 416 653	1 416 653	100
02. Pasaran I	1 555 357	1 555 357	100
03. Sibonor Ompu Ratus	1 281 860	1 281 860	100
04. Sinaga Uruk Pandiangan	1 327 066	1 327 066	100
05. Nainggolan	4 127 907	4 127 907	100
06. Siruma Hombar	2 898 852	2 898 852	100
07. Sipinggan Lumban Siantar	2 594 684	2 594 684	100
08. Pangaloan	2 015 946	2 015 946	100
09. Toguan Galung	1 935 000	1 935 000	100
10. Huta Rihit	1 758 408	1 758 408	100
11. Parhusip III	1 722 242	1 722 242	100
12. Pananggangan	2 423 560	2 423 560	100
Jumlah/Total	25 057 535	25 057 535	100

Sumber : Kantor Camat Nainggolan
Source Nainggolan Sub Regency Office

Lampiran

APPENDICES

<http://samosirkebanggo.id>

Lampiran : 1
Appendix**Nama-Nama Camat Nainggolan**
Menurut Tahun Masa Jabatan
Names of Chief of Nainggolan Sub Regency
by Years of Duty Period

	Nama/Names	Tahun Masa Jabatan/ Year of Duty Period
1.	EB. Sinaga	1978 - 1979
2.	Paiman Situmorang	1979 - 1981
3.	Jatonas Pane	1981 - 1983
4.	TB. Pasaribu	1983 - 1985
5.	Poltak Tambunan	1985 - 1987
6.	Ferdinan Gultom	1987 - 1989
7.	Marisson Napitupulu	1989 - 1993
8.	Sahat Sitompul	1993 - 1995
9.	Rusman Siregar	1995 - 1999
10.	Henri M. Sitompul	1999 - 2002
11.	Rudol Situmorang	2002 - 2004
12.	Nurdin Siahaan	2004 - 2006
13.	Anser Naibaho	2006 - 2008
14.	Agustan Situmorang, SH	2008 - 2009
15.	Suyono Parhusip, SE	2009 – Sekarang/ <i>now</i>

Sumber : Kantor Camat Nainggolan
 Source *Nainggolan Sub Regency Office*

Lampiran : 2
Appendix

**Nama-Nama Komandan Rayon Militer (Danramil)
Nainggolan Menurut Tahun Masa Jabatan
Names of Chief of Military Sector of Nainggolan
by Years of Duty Period**

Nama/Names	Tahun Masa Jabatan/ Year of Duty Period
1. Peltu M. Silaen`	1996
2. Letda Sudarno	1996 - 2000
3. Letda Tua Sinaga	2000 - 2002
4. Letda S. Harahap	2002 - 2004
5. Lettu S. Manurung	2004 - 2006
6. Pelda M. Pakpahan	2006 - 2006
7. Kapten Inf A. Sipahutar	2006 - Sekarang

Sumber : Koramil Kecamatan Nainggolan
Source : Koramil Nainggolan Sub Regency

Lampiran : 3 **Nama-Nama Kepala Kepolisian Sektor (Kapolsek)**
Appendix **Kecamatan Nainggolan Menurut Tahun Masa Jabatan**
Name of Chief of Police Station Sector of Nainggolan Sub
Regency by Years of Duty Period

	Nama/Name	Tahun Masa Jabatan/ Year of Duty Period
1.	Letda S. Silalahi	1988
2.	IPTU P. Harianja	2000 - 2002
3.	IPTU TM. Lumban Tobing	2002 - 2002
4.	IPTU A. Sembiring	2002 - 2003
5.	IPTU P. Simanjuntak	2003 - 2003
6.	AKP L. Sihotang	2003 - 2005
7.	AKP B. Naibaho	2005 - 2006
8.	AKP L. Sitanggang	2006 - 2008
9.	IPTU Indra Mulia	2008 - 2008
10.	AKP Darwin Kataren. SH	2008 - Sekarang /now

Sumber : POLSEK Kecamatan Nainggolan
 Source : Police Station Sector of Nainggolan Sub Regency

Lampiran : 4
Appendix**Nama Kepala Desa Menurut Jenis Kelamin,
Pendidikan, dan Desa/Kelurahan**
**Names of Village Chief by Sex, Education Level
and Village/Suburban****2008**

Desa/Kelurahan Village/Suburban	Nama Kepala Desa/Lurah/ Name of Village Chief	Jenis Kelamin/ Sex	Pendidikan/ Education
<i>(1)</i>	<i>(2)</i>	<i>(3)</i>	<i>(4)</i>
01. Pasaran Parsaoran	Harry Jono Situmorang	Laki-laki/ Male	SMA/General Senior High School
02. Pasaran I	Kaperius Situmorang	Laki-laki/ Male	SMA/General Senior High School
03. Sibonor Ompu Ratus	Benhard Rajagukguk	Laki-laki/ Male	D3/Diploma III
04. Sinaga Uruk Pandiangan	Pahala Sinaga	Laki-laki/ Male	SMA/General Senior High School
05. Nainggolan	Junsen Parhusip	Laki-laki/ Male	SMA/General Senior High School
06. Siruma Hombar	Sardan	Laki-laki/ Male	SMA/General Senior High School
07. Sipinggan Lumban Siantar	Joslan Lumban Siantar	Laki-laki/ Male	SMA/General Senior High School
08. Pangaloan	Rijon Lumban Raja	Laki-laki/ Male	SMA/General Senior High School
09. Toguan Galung	Belson Parhusip	Laki-laki/ Male	SMA/General Senior High School
10. Huta Rihit	Sairun Siringoringo	Laki-laki/ Male	SMA/General Senior High School
11. Parhusip III	Poster Simbolon	Laki-laki/ Male	SMA/General Senior High School
12. Pananggangan	Rida Sinaga	Perempuan/ Female	SMA/General Senior High School

Sumber : Kantor Camat Nainggolan
Source : Nainggolan Sub Regency Office

Lampiran : 5
Appendix

Nama-Nama Muspika Kecamatan Nainggolan
Names of Muspika at Nainggolan Sub Regency

Nama/Name	Jabatan/ Job
<i>(1)</i>	<i>(2)</i>
01. Suyono Parhusip, SE	Camat
02. AKP Darwin Kataren. SH	Kapolsek
03. Kapten Inf A. Sipahutar	Danramil

Sumber : Kantor Camat Nainggolan
Source Nainggolan Sub Regency Office



<http://samosir.kab.bps.go.id>



BADAN PUSAT STATISTIK KABUPATEN SAMOSIR

Jl. Raya Rianiate No.13 Desa Hutnamora - Pangururan
Telp. Fax. 0626 - 20597 e-mail : bps1217@bps.go.id

