

"Kecamatan Lebong Utara Dalam Angka 2010" merupakan publikasi series tahunan yang menyajikan berbagai fakta statistik hingga keadaan tahun 2009 untuk level kecamatan. Data statistik yang disajikan merupakan data resmi yang dihimpun dari berbagai sumber, baik lewat mekanisme sensus, survei maupun kompilasi produk administrasi. Dengan keseratan informasi tersebut, para perencana, perumus kebijakan, peneliti dan akademisi dapat menjadikannya sebagai salah satu sumber penting dalam penyediaan data statistik yang faktual, valid dan terpercaya.

DATA
MENCERDASKAN BANGSA



**BADAN PUSAT STATISTIK
KABUPATEN LEBONG**

KOMPLEKS PERKANTORAN JALUR DUA LEBONG
Fax. (0738)21442, E-mail : bpslebong@gmail.com



KATALOG BPS : 1102001.1707050

KECAMATAN LEBONG UTARA

LEBONG UTARA DISTRICT

DALAM ANGKA 2010
IN FIGURES



**BADAN PUSAT STATISTIK
KABUPATEN LEBONG**

BPS-STATISTIC LEBONG REGENCY

KATALOG BPS : 1102001.1707050

NO. PUBLIKASI : 17070.1010

**KECAMATAN
LEBONG UTARA
DALAM ANGKA
2010**

LEBONG UTARA DISTRICT IN FIGURES 2010



**BADAN PUSAT STATISTIK
KABUPATEN LEBONG**
BPS-STATISTIC LEBONG REGENCY

KECAMATAN LEBONG UTARA DALAM ANGKA 2010

PINANG BELAPIS DISTRICT IN FIGURES 2010

No. Publikasi / Publication Number : 17070.1010

Katalog BPS / BPS Catalogue : 1102001.1707050

Ukuran Buku / Book Size : 21 cm x 15 cm

Jumlah Halaman / Number of Pages : 21 + xxii halaman / pages

Naskah / Manuscript :

BPS Kabupaten Lebong

BPS-Statistic Lebong Regency

Penyunting / Editor :

BPS Kabupaten Lebong

BPS-Statistic Lebong Regency

Gambar dan Grafik / Figures and Charts :

BPS Kabupaten Lebong

BPS-Statistic Lebong Regency

Gambar Kulit / Cover Design :

BPS Kabupaten Lebong

BPS-Statistic Lebong Regency

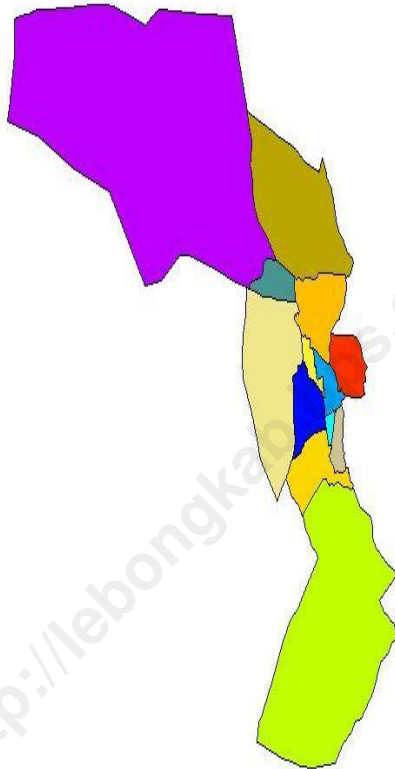
Diterbitkan oleh / Published by :

BPS Kabupaten Lebong

BPS-Statistic Lebong Regency

**Boleh dikutip dengan menyebutkan sumbernya /May be cited with
reference to the source**

Peta Wilayah Kecamatan Lebong Utara



1707050000.shp

- GANDUNG
- GANDUNG BARU
- KAMPUNG DALAM
- KAMPUNG JAWA
- KAMPUNG MUARA AM
- LADANG PALEMBANG
- LEBONG TAMBANG
- LOKASARI
- NANGAI AMEN
- PASAR MUARA AMAN
- TALANG ULU
- TUNGGANG
- UPT LADANG PALEM





Arti dan Makna Lambang Kabupaten Lebong

Persegi lima bermakna Suku Rejang memegang teguh Agama Islam dan terdiri dari 4 (empat) suku 5 (lima) dengan raja. Dasar warna hijau melambangkan Kabupaten Lebong adalah dataran yang subur.

Didalam persegi lima terdapat lukisan yang diartikan:

1. Padi dan kopi bermakna :

- ♦ Sumber kehidupan masyarakat Kabupaten Lebong,
- ♦ Ikatan lima menunjukkan Suku Rejang berasal Jang tiang empat lima dengan raja dan pembentukan Kabupaten Lebong pertama kali terdiri dari lima kecamatan,
- ♦ Padi berjumlah 17 butir menunjukkan tanggal kemerdekaan Republik Indonesia,
- ♦ Kopi berjumlah 13 daun menunjukkan tanggal peresmian/pelantikan bupati pertama Kabupaten Lebong pada tanggal 3 Januari 2004.

2. Cerano melambangkan masyarakat Kabupaten Lebong memegang teguh adat istiadat dalam budaya.

3. Gunung melambangkan bahwa Kabupaten Lebong ini dikelilingi oleh pegunungan dan hutan.

4. Bintang keemasan melambangkan Kabupaten Lebong adalah penghasil emas dan masyarakatnya mempunyai cita-cita yang tinggi.

5. Tulisan Kabupaten Lebong menunjukkan wilayah pemerintahan dalam bingkai Negara Kesatuan Republik Indonesia.

6. Motto Swarang Patang Stumang memiliki pengertian Suku Rejang sangat mendambakan persatuan dan kesatuan, rasa senasib sepenanggungan berat sama dipikul ringan sama dijinjing, pahit sama-sama dibuang manis sama-sama dimakan.

KATA PENGANTAR

Publikasi **KECAMATAN LEBONG UTARA DALAM ANGKA 2010** diterbitkan Badan Pusat Statistik Kabupaten Lebong, untuk memberikan informasi dan gambaran umum di Kecamatan Lebong Utara. Tujuannya agar dapat menunjang kebutuhan akan data dalam perencanaan daerah khususnya, maupun masyarakat luas pada umumnya.

Pada akhirnya, Penulis mengucapkan terima kasih kepada Bapak Camat Lebong Utara yang memberikan bantuan baik secara moril maupun kesediaan memberikan data. Kami menyadari walaupun publikasi ini telah disiapkan sebaik-baiknya, mungkin tak luput dari kesalahan. Oleh karena itu saran dan kritik sangat kami harapkan untuk lebih menyempurnakan publikasi ini.

Tubei, November 2010
KSK

Juwariyah , A.Md
NIP. 19850126 201003 2 002

DAFTAR ISI

KATA PENGANTAR.....	vi
DAFTAR ISI.....	vii
DAFTAR TABEL.....	viii
DAFTAR GRAFIK.....	x
PENJELASAN UMUM.....	xi
TINJAUAN UMUM.....	xiii
TABEL-TABEL.....	2

<http://lebongkab.bps.go.id>

DAFTAR TABEL

1.1	Banyaknya Desa/Kelurahan di Kecamatan Lebong Utara Tahun 2009.....	2
1.2	Jarak Desa/Kelurahan ke Kantor Camat di Kecamatan Lebong Utara Tahun 2009.....	3
1.3	Jarak Desa/Kelurahan ke Ibukota Kabupaten Lebong di Kecamatan Lebong Utara 2009.....	4
1.4	Jumlah Penduduk Berdasarkan Jenis Kelamin di Kecamatan Lebong Utara Mei 2010.....	5
1.5	Jumlah Rumah Tangga, Jumlah Penduduk dan Rata-rata ART di Kecamatan Lebong Utara Mei 2010.....	6
1.6	Kelembagaan Kelompok Tani di Rinci Menurut kelas Kelompok Tani di Kecamatan Lebong Utara Tahun 2009.....	7
1.7	Jumlah Petugas Penyuluh Lapangan (PPL) di Kecamatan Lebong Utara Tahun 2009.....	8
1.8	Jumlah PPK, PPS dan TPS Pemilihan Kepala Daerah di Kecamatan Lebong Utara Tahun 2010.....	9
1.9	Banyaknya Sekolah Menurut Tingkat Pendidikan di Kecamatan Lebong Utara Tahun 2009.....	10
1.10	Banyaknya Guru Menurut Tingkat Pendidikan di Kecamatan Lebong Utara Tahun 2009.....	11
1.11	Banyaknya Murid Menurut Tingkat Pendidikan di Kecamatan Lebong Utara Tahun 2009.....	12
1.12	Banyaknya Kelas Menurut Tingkat Pendidikan di Kecamatan Lebong Utara Tahun 2009.....	13
1.13	Banyaknya Tamatan Sekolah Menurut Tingkat Pendidikan di Kecamatan Lebong Utara Tahun 2009.....	14
1.14	Jumlah Puskesmas di Kecamatan Lebong Utara Tahun 2009.....	15

1.15	Jumlah Tempat Pelayanan KB di Kecamatan Lebong Utara Tahun 2009.....	16
1.16	Tahapan Keluarga Sejahtera di Kecamatan Lebong Utara Tahun 2009.....	17
1.17	Banyaknya Koperasi Menurut Jenisnya di Kecamatan Lebong Utara Tahun 2009.....	18
1.18	Banyaknya Anggota Koperasi Menurut Jenisnya di Kecamatan Lebong Utara Tahun 2009.....	19
1.19	Objek Wisata dan Jarak Lokasi dari Ibu Kota Kecamatan di Kecamatan Lebong Utara Tahun 2009.....	20
1.20	Benda Cagar Budaya di Kecamatan Lebong Utara Tahun 2009.....	21

<http://lebongkab.bps.go.id>

DAFTAR GRAFIK

1.1	Perbandingan Jumlah Penduduk Berdasarkan Jenis Kelamin Tiap Desa/Kelurahan Mei Tahun 2010.....	xiv
1.2	Perbandingan Jumlah Penduduk Berdasarkan Jenis Kelamin Mei Tahun 2010.....	xv
1.3	Jumlah Penduduk Tiap Desa/Kelurahan di Kecamatan Lebong Utara Mei Tahun 2010.....	xv
1.4	Jarak Ke Kantor Camat.....	xviii
1.5	Jarak Ke Ibukota Kabupaten.....	xviii
1.6	Banyaknya Guru menurut Tingkat Pendidikan Tahun 2009.....	xx
1.7	Banyaknya Murid menurut Tingkat Pendidikan Tahun 2009.....	xx

PENJELASAN UMUM

Tanda-tanda, satuan-satuan dan lain-lainnya yang digunakan dalam publikasi ini, adalah sebagai berikut:

1. TANDA-TANDA

Data tidak tersedia	:	-
Data belum tersedia	:	...
Data dapat diabaikan	:	0
Tanda decimal	:	,
Angka sementara	:	x
Angka sangat sementara	:	xx
Data tidak dapat ditampilkan	:	NA

2. SATUAN / *UNITS*

kilometer (km)	:	1.000 meter
hektar (ha)	:	10.000 m ²
kilogram (kg)	:	1.000 gram
kwintal (kw)	:	100 kg
liter	:	1 dm ³
sak (untuk semen)	:	40 atau 50 kg
ton	:	1000 kg

3. SINGKATAN

KB	:	Keluarga Berencana
KUD	:	Koperasi Unit Desa
Puskesmas	:	Pusat Kesehatan Masyarakat
Pemda	:	Pemerintah Daerah
TPS	:	Tempat Pemungutan Suara
PPS	:	Panitia Pemungutan Suara
PPK	:	Panitia Pengawas Kecamatan
KPN	:	Koperasi Pegawai Negeri
SMU	:	Sekolah Menengah Umum
SMP	:	Sekolah Menengah Pertama
MI	:	Madrasah Ibtidayah
SLTA	:	Sekolah Lanjutan Tingkat Atas
TK	:	Taman Kanak-kanak
SD	:	Sekolah Dasar
BPS	:	Badan Pusat Statistik
UKM	:	Usaha Kecil Menengah
KPU	:	Komisi Pemilihan Umum
RSUD	:	Rumah Sakit Umum Daerah
Posyandu	:	Pos Pelayanan Terpadu
TDUP	:	Tanda Daftar Usaha Perdagangan
Kopkar	:	Koperasi Karyawan

TINJAUAN UMUM

I. Geografis

Kecamatan Lebong Utara merupakan sebuah kecamatan yang terletak di Kabupaten Lebong. Lebong Utara memiliki batas-batas administratif sebagai berikut:

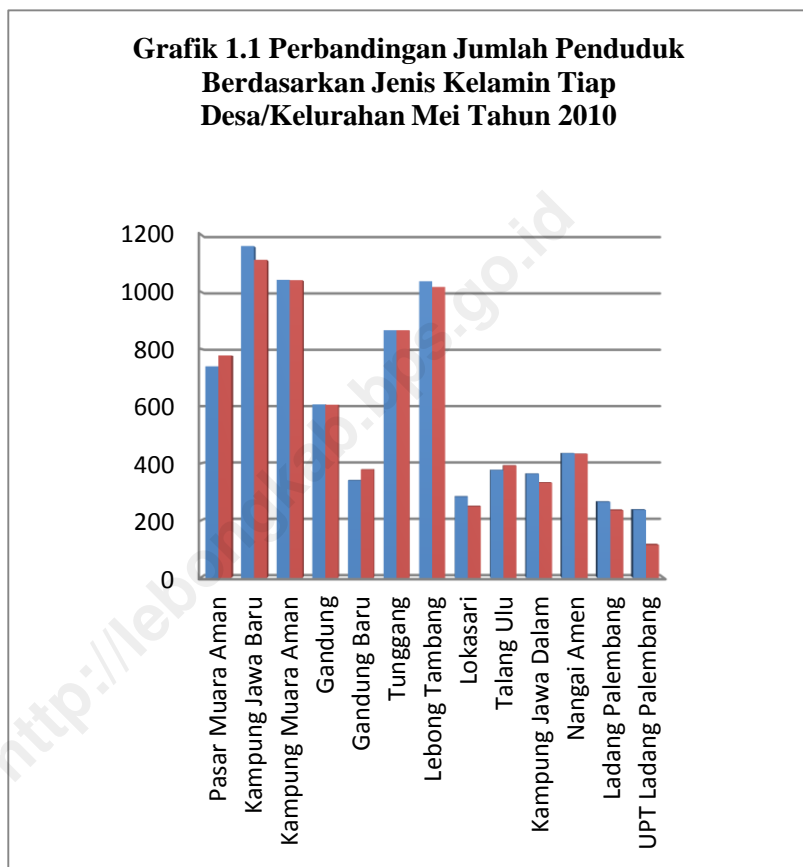
- Sebelah Utara berbatasan dengan Kecamatan Pinang Belapis.
- Sebelah Selatan berbatasan dengan Lebong atas.
- Sebelah Timur berbatasan dengan Kecamatan Amen dan Uram Jaya.
- Sebelah Barat berbatasan dengan Kecamatan Pelabai.

Adapun luas Kecamatan Lebong Utara sesuai dengan angka estimasi Badan Pertahanan Nasional (BPN) adalah 5.474 Ha.

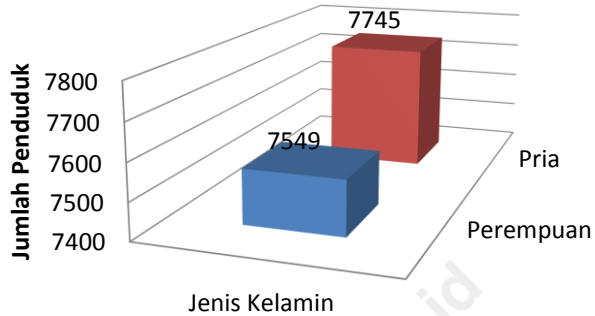
II Penduduk

Adapun Jumlah Penduduk Kecamatan Lebong Utara berdasarkan angka sementara Sensus Penduduk bulan mei 2010 adalah 15.296 jiwa dengan perbandingan 51 % laki-

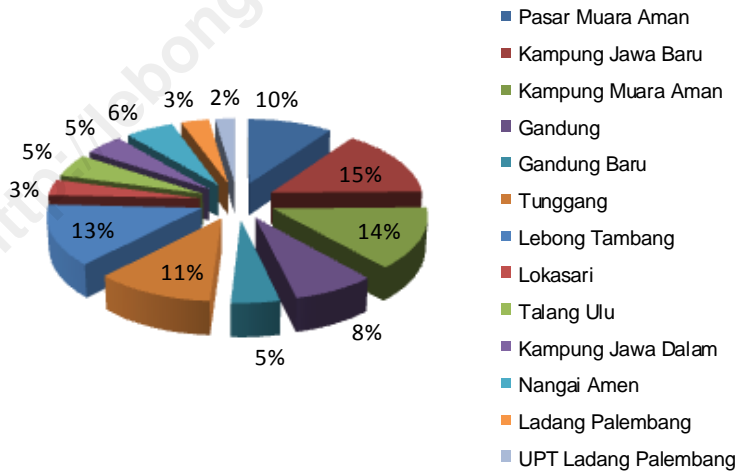
laki dan 49 % perempuan. Adapun perbandingan antara penduduk laki-laki dan perempuan dapat di lihat pada grafik berikut:



Grafik 1.2 Perbandingan Jumlah Penduduk Berdasarkan Jenis Kelamin



Grafik 1.3 Jumlah Penduduk Tiap Desa/Kelurahan di Kecamatan Lebong Utara Mei Tahun 2010



Dari Grafik diatas dapat dijelaskan bahwa jumlah penduduk terbesar ada di tiga daerah yaitu Kelurahan Kampung Jawa Baru, Desa Kampung Muara Aman dan Desa Lebong Tambang, masing masing; 2.270 Jiwa, 2.081 Jiwa dan 2.052 Jiwa. Sedangkan dua daerah penduduk terkecil adalah Desa Ladang Palembang dan Desa UPT Ladang Palembang masing masing; 501 Jiwa dan 352 Jiwa.

Selain itu, dari grafik selanjutnya jelas terlihat bahwa Jumlah Penduduk di Kecamatan Lebong Utara masih didominasi Laki-Laki dengan selisih hanya 1,28 % (196 Jiwa).

Sedangkan Tingkat Kepadatan Penduduk per- km^2 adalah 279 Jiwa/ km^2 dari konversi 1 Ha = 0,01 km^2 , maka didapat:

$$\text{Tingkat Kepadatan Penduduk} = \frac{\text{Jumlah Penduduk (Jiwa)}}{\text{Luas Wilayah (km}^2\text{)}}$$

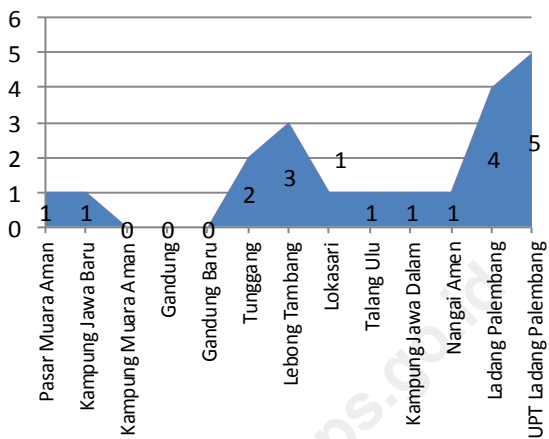
$$\text{Tingkat Kepadatan Penduduk} = \frac{15.296}{54,74} = 279,43$$

Adapun sebagian besar klasifikasi keluarga di Kecamatan Lebong Utara ini adalah keluarga sejahtera yaitu sekitar 1.631 keluarga sedangkan keluarga pra sejahtera sekitar 1.991 keluarga.

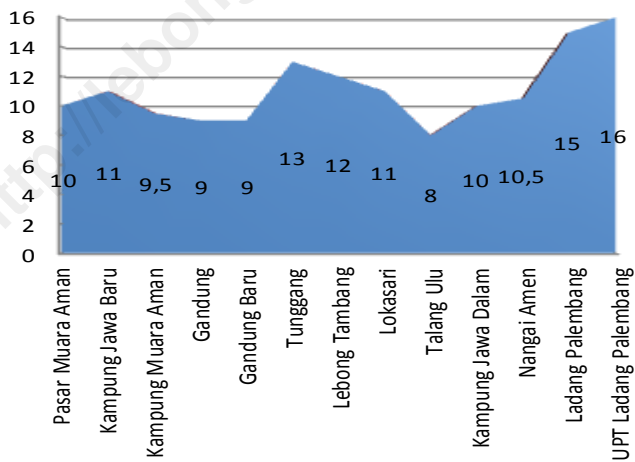
III Pemerintahan

Kecamatan Lebong Utara memiliki 11 desa dan 2 kelurahan, dimana letak antar desa dengan pusat pemerintah tidak begitu jauh untuk ditempuh sehingga masyarakat tidak terlalu sulit jika berurusan dengan pemerintah setempat. Desa yang paling dekat dengan pusat pemerintahan adalah Kampung Muara Aman, Gandung, dan Gandung Baru sekitar kurang dari 1 km. dan Desa UPT Ladang Palembang adalah desa terjauh yaitu sekitar 5 km. Perbandingan jarak antara masyarakat desa dengan aparat pemerintahan dapat dilihat pada grafik berikut:

Grafik 1.4. Jarak ke kantor camat (Km)



Grafik 1.5 Jarak ke Ibukota Kabupaten (Km)

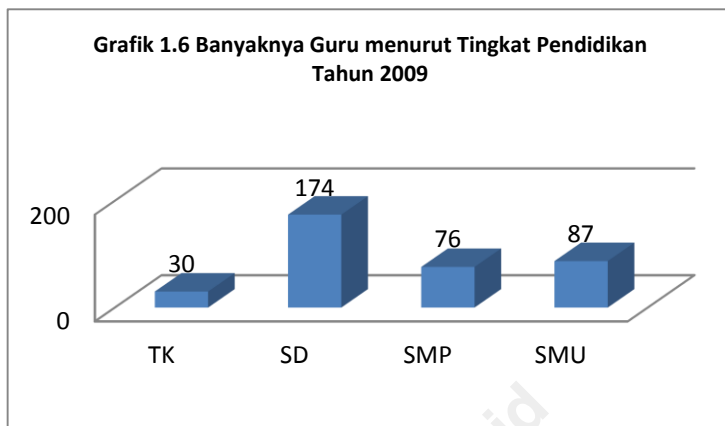


Dari grafik diatas terlihat jelas bahwa Desa UPT Ladang Palembang adalah desa yang paling jauh dengan ibukota Kabupaten Lebong yaitu sekitar 16 km

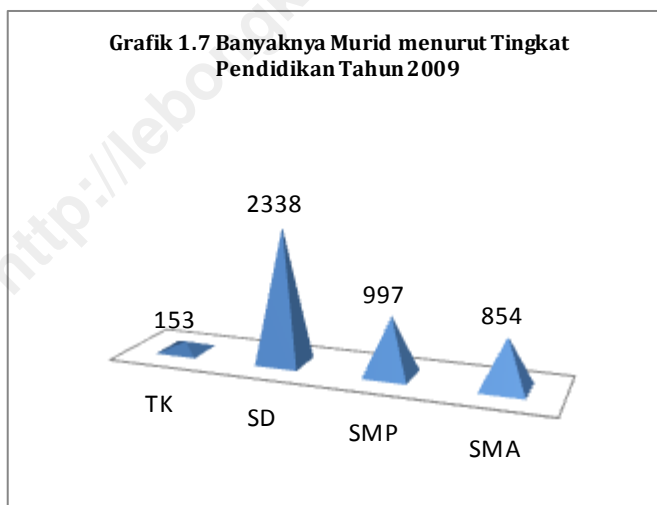
Jumlah PPK, PPS dan TPS di Kecamatan Lebong Utara pada Pemilihan Umum Kepala Daerah Tahun 2010 secara berturut-turut adalah 1, 12 dan 30 buah.

IV. Pendidikan

Dalam bidang pendidikan Kecamatan Lebong Utara memiliki 5 TK, 17 SD/MI, 5 SLTP, dan 3 SLTA. Menurut tingkat pendidikan, guru yang mengajar di TK berjumlah 30 orang, SD 174 orang, SLTP 76 orang, dan SLTA 87 orang.



Banyaknya murid yang bersekolah di Kecamatan Lebong Utara pada tahun 2009 adalah 153 murid TK, 2.338 Murid SD, 997 murid SLTP dan 854 Murid SLTA.



V. Kesehatan

Jumlah puskesmas di Kecamatan Lebong Utara ada sebanyak 7 buah, dengan rincian 1 Puskesmas, 4 PUSTU dan 2 puskesmas keliling sedangkan jumlah tempat pelayanan KB di Kecamatan Lebong Utara tersebar di beberapa tempat, yaitu 7 posyandu, 38 sub.PPKB, 7 PPKB dan 1 klinik.

Dari jumlah Posyandu yang tersedia dengan jumlah desa/kelurahan yang ada di kecamatan Lebong Utara jelas bahwa tingkat Pelayanan KB masih kurang, karena idealnya setiap desa/kelurahan diharapkan telah memiliki fasilitas Pelayanan KB tersendiri.

VI. Koperasi

Dari segi Perekonomian, khususnya ditinjau dari segi perkembangan Koperasi di Kecamatan Lebong Utara, telah berdiri 12 buah koperasi dengan rincian, 6 KSU , 2 KPN, 2 Koperasi wanita dan 2 koperasi lainnya.

Adapun Jumlah anggota masing-masing jenis koperasi Tahun 2009 adalah:

1. KSU = 307 Orang
2. KPN = 69 Orang
3. Koperasi Wanita = 112 Orang
4. Koperasi Lainnya = 242 Orang

Sehingga Total Anggota Koperasi di Kecamatan Lebong Utara adalah 730 Orang.

VII. Pariwisata

Kecamatan Lebong Utara memiliki panorama alam yang cukup baik untuk dijadikan objek wisata karena daerah ini merupakan pusat kota. Salah satu objek wisata di daerah ini adalah objek wisata Goa Kaca Mata dan Goa Sriwijaya.

Selain objek wisata Kecamatan Lebong Utara juga memiliki benda cagar budaya antara lain adalah Keramat Uau Does dan Keramat Lebong.

TABEL-TABEL

<http://lebongkaapps.go.id>

I TABEL -TABEL

Tabel 1.1 Banyaknya Desa/Kelurahan
di Kecamatan Lebong Utara
Tahun 2009

Jenis Desa/Kelurahan	Banyaknya
(1)	(2)
Desa	11
Kelurahan	2
Jumlah	13

Sumber: Bagian Pemerintahan Kabupaten Lebong

Tabel 1.2 Jarak Desa/Kelurahan ke Kantor Camat
di Kecamatan Lebong Utara
Tahun 2009
(Km)

Desa/Kelurahan	Jarak ke Kantor Camat
(1)	(2)
1. Kelurahan Pasar Muara Aman	1
2. Kelurahan Kampung Jawa Baru	1
3. Kampung Muara Aman	0
4. Gandung	0
5. Gandung Baru	0
6. Tunggang	2
7. Lebong Tambang	3
8. Lokasari	1
9. Talang Ulu	1
10. Kampung Jawa Dalam	1
11. Nangai Amen	1
12. Ladang Palembang	4
13. UPT Ladang Palembang	5

Sumber: Kantor Camat Lebong Utara

Tabel 1.3 Jarak Desa/Kelurahan ke Ibukota
Kabupaten Lebong di Kecamatan Lebong
Utara Tahun 2009

		(Km)
Desa/Kelurahan	Jarak ke Ibu Kota Kabupaten	
(1)	(2)	
1. Kelurahan Pasar Muara Aman	10	
2. Kelurahan Kampung Jawa Baru	11	
3. Kampung Muara Aman	9.5	
4. Gandung	9	
5. Gandung Baru	9	
6. Tunggang	13	
7. Lebong Tambang	12	
8. Lokasari	11	
9. Talang Ulu	8	
10. Kampung Jawa Dalam	10	
11. Nangai Amen	10.5	
12. Ladang Palembang	15	
13. UPT Ladang Palembang	16	

Sumber: Kantor Camat Lebong Utara

Tabel 1.4 Jumlah Penduduk Berdasarkan Jenis Kelamin di Kecamatan Lebong Utara Mei 2010*)

Desa/Kelurahan	Jenis Kelamin		(Jiwa)
	Laki-Laki	Perempuan	Jumlah
	(1)	(2)	
1. Kelurahan Pasar Muara Aman	741	777	1518
2. Kelurahan Kampung Jawa Baru	1159	1111	2270
3. Kampung Muara Aman	1041	1040	2081
4. Gandung	606	605	1211
5. Gandung Baru	340	378	718
6. Tunggang	865	865	1730
7. Lebong Tambang	1036	1016	2052
8. Lokasari	283	249	532
9. Talang Ulu	376	392	768
10. Kampung Jawa Dalam	363	332	695
11. Nangai Amen	435	433	868
12. Ladang Palembang	265	236	501
13. UPT Ladang Palembang	237	115	352
Jumlah	7747	7549	15296

*) Angka Sementara SP2010

Tabel 1.5 Jumlah Rumah Tangga , Jumlah Penduduk dan Rata-rata ART di Kecamatan Lebong Utara Mei 2010*)

Desa/Kelurahan	Jumlah Rumah Tangga	Jumlah Penduduk (jiwa)	Rata-rata ART (jiwa)
(1)	(2)	(3)	(4)
1. Kelurahan Pasar Muara Aman	403	1518	3.7
2. Kelurahan Kampung Jawa Baru	613	2270	3.7
3. Kampung Muara Aman	528	2081	3.9
4. Gandung	311	1211	3.8
5. Gandung Baru	174	718	4.1
6. Tunggang	427	1730	4.0
7. Lebong Tambang	522	2052	3.9
8. Lokasari	132	532	4.0
9. Talang Ulu	185	768	4.1
10. Kampung Jawa Dalam	167	695	4.1
11. Nangai Amen	246	868	3.5
12. Ladang Palembang	120	501	4.1
13. UPT Ladang Palembang	103	352	3.4
Jumlah	3931	15296	3.8

*) Angka Sementara SP2010

Tabel 1.6 Kelembagaan Kelompok Tani di Rinci Menurut Kelas Kelompok Tani di Kecamatan Lebong Utara Tahun 2009

(Buah)

Kelas Kelompok Tani	Jumlah
(1)	(2)
Pemula	28
Lanjut	1
Madya	-
Utama	-
Jumlah	29

Sumber: Kantor BP4K Kabupaten Lebong

Tabel 1.7 Jumlah Petugas Penyuluh Lapangan (PPL)
Di Kecamatan Lebong Utara
Tahun 2009

(Orang)

Tenaga Penyuluh	Banyaknya
(1)	(2)
Fungsional	4
PNS	-
Kontrak	2
Penyuluh Swakarsa	29
Jumlah	35

Sumber: Kantor BP4K Kabupaten Lebong

Tabel 1.8 Jumlah PPK, PPS dan TPS Pemilihan Kepala Daerah Di Kecamatan Lebong Utara Tahun 2010

Jenis	Jumlah
(1)	(2)
PPK	1
PPS	12
TPS	30

Sumber: KPU Kabupaten Lebong

Tabel 1.9 Banyaknya Sekolah Menurut Tingkat Pendidikan Di Kecamatan Lebong Utara Tahun 2009

(Buah)

Tingkat Pendidikan	Jumlah
(1)	(4)
TK	5
SD/MI	17
SLTP	5
SLTA	3

Sumber: Dinas Pendidikan Nasional Pemuda dan Olahraga Kabupaten Lebong

Tabel 1.10 Banyaknya Guru Menurut Tingkat Pendidikan
Di Kecamatan Lebong Utara
Tahun 2009

(Orang)

Tingkat Pendidikan	Jumlah
(1)	(4)
TK	30
SD	174
SLTP	76
SLTA	87

Sumber: Dinas Pendidikan Nasional Pemuda dan Olahraga
Kabupaten Lebong

Tabel 1.11 Banyaknya Murid Menurut Tingkat Pendidikan
Di Kecamatan Lebong Utara
Tahun 2009

(Orang)

Tingkat Pendidikan	Jumlah
(1)	(2)
TK	153
SD	2338
SLTP	997
SLTA	854

Sumber: Dinas Pendidikan Nasional Pemuda dan Olahraga
Kabupaten Lebong

Tabel 1.12 Banyaknya Kelas Menurut Tingkat Pendidikan Di Kecamatan Lebong Utara Tahun 2009

(Buah)

Tingkat Pendidikan	Jumlah
(1)	(2)
TK	11
SD	110
SLTP	34
SLTA	31

Sumber: Diknaspora Kabupaten Lebong

Tabel 1.13 Banyaknya Tamatan Sekolah Menurut Tingkat Pendidikan di Kecamatan Lebong Utara Tahun 2009

(Orang)

Tingkat Pendidikan	Jumlah
(1)	(2)
TK	56
SD	325
SLTP	232
SLTA	212

Sumber : Diknaspora Kabupaten Lebong

Tabel 1.14 Jumlah Puskesmas Di Kecamatan Lebong Utara Tahun 2009

(Buah)

Jenis Puskesmas	Jumlah
(1)	(2)
Puskesmas	1
Puskesmas dengan RRI	-
PUSTU	4
Puskesmas Keliling	2

Sumber: Dinas Kesehatan Kabupaten Lebong

Tabel 1.15 Jumlah Tempat Pelayanan KB
Di Kecamatan Lebong Utara
Tahun 2009

(Buah)

Tempat Pelayanan KB	Jumlah
(1)	(2)
POSYANDU	7
Sub. PPKB	38
PPKB	7
Klinik	1

Sumber: Badan Pemberdayaan Masyarakat PP dan
KB Kabupaten Lebong

Tabel 1.16 Tahapan Keluarga Sejahtera di Kecamatan Lebong Utara Tahun 2009

(Buah)

Uraian	Jumlah
(1)	(2)
Keluarga Pra Sejahtera	1631
Keluarga Sejahtera	1991

Sumber: Badan Pemerintah Masyarakat PP dan KB Kabupaten Lebong

Tabel 1.17 Banyaknya Koperasi Menurut Jenisnya
Di Kecamatan Lebong Utara
Tahun 2009

(Buah)	
Jenis Koperasi	Jumlah
(1)	(2)
KUD	-
KSU	6
KPN	2
Koperasi Wanita	2
Lainnya	2
Jumlah	12

Sumber : Dinas Koperasi, UKM dan Perindustrian
Perdagangan Kabupaten Lebong

Tabel 1.18 Banyaknya Anggota Koperasi Menurut Jenisnya
Di Kecamatan Lebong Utara
Tahun 2009

(Orang)

Jenis Koperasi	Jumlah
(1)	(2)
KUD	-
KSU	307
KPN	69
Koperasi Wanita	112
Lainnya	242
Jumlah	730

Sumber: Dinas Koperasi, UKM dan Perind Kabupaten Lebong

Tabel 1.19 Objek Wisata dan Jarak Lokasi dari Ibu Kota Kecamatan
Di Kecamatan Lebong Utara
Tahun 2009

(Km)

Objek Wisata	Jarak dari Ibu Kota Kecamatan
(1)	(2)

Lobang Kaca Mata 15

Goa Sriwijaya 50

Sumber: Disparhub Kabupaten Lebong

Tabel 1.20 Benda Cagar Budaya
Di Kecamatan Lebong Utara
Tahun 2009

(Km)

Benda Cagar Budaya	Jarak dari Ibukota Kecamatan
(1)	(2)

Keramat Uau Does

3

Keramat Lebong

1

Sumber: Disparhub Kabupaten Lebong