

Kecamatan BLULUK DALAM ANGKA

2019



**BADAN PUSAT STATISTIK
KABUPATEN LAMONGAN**
BPS-Statistics of Lamongan Regency

**Kecamatan
BLULUK
DALAM ANGKA**

2019



Kecamatan Bluluk Dalam Angka 2019

ISSN: -

ISBN: -

No. Publikasi: 3524020.1901

Katalog : 1102001.3524.020

Ukuran Buku: 14, 8 cm x 21 cm

Jumlah Halaman: viii + 116 halaman

Naskah:

Badan Pusat Statistik Kabupaten Lamongan

Gambar Cover oleh:

Badan Pusat Statistik Kabupaten Lamongan

Ilustrasi Cover:

Gerbang Selamat Datang Kabupaten Lamongan

Diterbitkan oleh:

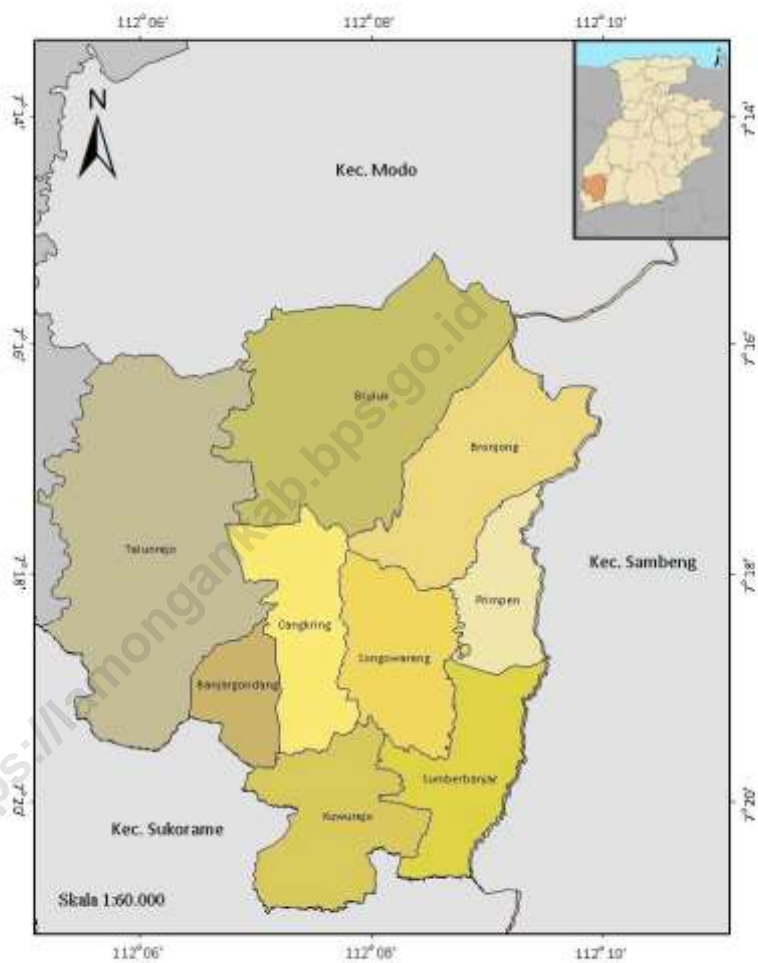
© BPS Kabupaten Lamongan

Dicetak oleh:

CV. Azka Putra Pratama Surabaya

Dilarang mengumumkan, mendistribusikan, mengomunikasikan, dan/atau menggandakan sebagian atau seluruh isi buku ini untuk tujuan komersial tanpa izin tertulis dari Badan Pusat Statistik

Peta Administrasi Kecamatan Bluluk



KEPALA BADAN PUSAT STATISTIK KABUPATEN LAMONGAN



ELLYN .T. BRAHMATA



KATA SAMBUTAN

Kecamatan Bluluk Dalam Angka 2019 merupakan publikasi tahunan yang diterbitkan oleh BPS Kabupaten Lamongan. Disadari bahwa publikasi ini belum sepenuhnya memenuhi harapan pihak pemakai data khususnya para perencana, namun diharapkan dapat membantu melengkapi penyusunan rencana pembangunan di Kabupaten Lamongan Khususnya Kecamatan Bluluk.

Publikasi ini dapat terwujud berkat kerja sama dan bantuan dari berbagai pihak baik instansi pemerintah maupun swasta. Kepada semua pihak yang telah memberikan bantuan disampaikan penghargaan dan terima kasih yang sebesar-besarnya.

Walaupun publikasi ini telah disiapkan sebaik-baiknya, namun disadari masih ada kekurangan dan kesalahan yang terjadi. Untuk perbaikan publikasi ini, tanggapan dan saran yang bersifat konstruktif dari para pemakai sangat diharapkan.

Lamongan , Agustus 2019
Kepala Badan Pusat Statistik
Kabupaten Lamongan

ELLYN .T. BRAHMANA

DAFTAR ISI

	<i>Hal.</i>
Peta Kecamatan Bluluk.....	iii
Sambutan Kepala BPS.....	v
Kata Pengantar.....	vii
Daftar Isi.....	viii

DAFTAR TABEL

Tabel	Uraian	Hal.
(1)	(2)	(3)

1 LETAK DAN GEOGRAFIS

Ulasan.....	1
Gambar. 1. Luas Wilayah Kecamatan Bluluk.....	2
1.1.1 Luas Wilayah Menurut Desa Kecamatan Bluluk Tahun 2018.....	3
1.1.2 Tinggi dari Permukaan Laut dan Luas Desa Kecamatan Bluluk Tahun 2018.	4
1.1.3 Jarak dari Desa ke Ibukota Kecamatan dan Ibukota Kabupaten Kecamatan Bluluk Tahun 2018	5
1.1.4 Jarak Antar Kantor Desa di kecamatan Bluluk Kecamatan Bluluk Tahun 2013.....	6
1.1.5 Koordinat Kantor Desa Kecamatan Bluluk Tahun 2018.....	7
1.2.1 Jumlah Hari dan Curah Hujan Kecamatan Bluluk Tahun 2018.....	8

1.2.2	Perkembangan Hari Hujan Kecamatan Bluluk Tahun 2012 - 2018.....	9
1.2.3	Perkembangan Curah Hujan Kecamatan Bluluk Tahun 2012 - 2018.....	10

2 PEMERINTAHAN

	Ulasan.....	11
	Gambar. 2. Jumlah Dusun Di Kecamatan Bluluk Tahun 2018.....	12
2.1	Camat Bluluk Periode 2002 - 2018.....	13
2.2	Kepala Desa dan Sekretaris Desa Kecamatan Bluluk Tahun 2018.....	14
2.3	Desa menurut Status Hukum Kecamatan Bluluk Tahun 2018.....	15
2.4	Desa Menurut Kategori LPM dan Tingkat Perkembangan Kecamatan Bluluk Tahun 2018	16
2.5	Jumlah Dusun dan Tempat Kantor Desa Kecamatan Bluluk Tahun 2018.....	17
2.6	Jumlah Dusun Rukun Warga dan Rukun Tetangga Kecamatan Bluluk Tahun 2018	18
2.7	Nama - nama Dusun di Kecamatan Bluluk Tahun 2018	19
2.8	Jumlah Perangkat Desa menurut Jenis Jabatan dan Pendidikan Kecamatan Bluluk Tahun 2018	21
2.9	Jumlah Anggota BPD Dan LINMAS Kecamatan Bluluk Tahun 2018.....	22

3 PENDUDUK

Ulasan.....	24
Gambar .3. Piramida Penduduk Tahun 2018 Kecamatan Bluluk.....	25
3.1.1 Jumlah Penduduk menurut Jenis Kelamin Kecamatan Bluluk Tahun 2018	26
3.1.2 Jumlah Penduduk Yang Lahir menurut Jenis Kelamin Kecamatan Bluluk Tahun 2018	27
3.1.3 Jumlah Penduduk Yang Mati menurut Jenis Kelamin Kecamatan Bluluk Tahun 2018	28
3.1.4 Jumlah Penduduk Yang Datang menurut Jenis Kelamin Kecamatan Bluluk Tahun 2018	29
3.1.5 Jumlah Penduduk Yang Pindah menurut Jenis Kelamin Kecamatan Bluluk Tahun 2018	30
3.1.6 Jumlah Penduduk,Rumah Tangga dan Kepadatan Kecamatan Bluluk Tahun 2018	31
3.1.7 Jumlah Penduduk Menurut Kewarganegaraan Kecamatan Bluluk Tahun 2018	32
3.1.8 Perkembangan Pertumbuhan Penduduk Kecamatan Bluluk Tahun 2012 - 2018	33
3.1.9 Jumlah Penduduk Menurut Kelompok Umur Kecamatan Bluluk Tahun 2018	34
3.1.10 Jumlah Penduduk Laki-laki menurut kelompok Umur Kecamatan Bluluk Tahun 2018	37
3.1.11 Jumlah Penduduk Perempuan menurut kelompok umur Kecamatan Bluluk Tahun 2018.....	40
3.1.12 Jumlah Penduduk Yang wajib memiliki KTP menurut Jenis kelamin Kecamatan Bluluk Tahun 2018.....	43

3.1.13	Jumlah Penduduk Yang Telah memiliki KTP menurut Jenis kelamin Kecamatan Bluluk Tahun 2018.....	44
3.2.1	Jumlah penduduk menurut Desa dan Lapangan Usaha Kecamatan Bluluk Tahun 2018.....	45
SOSIAL DAN PENDIDIKAN		
	Ulusan.....	46
	Gambar. 4. Jumlah Lembaga Sekolah Kecamatan Bluluk Tahun 2018.....	47
4.1.1	Jumlah Fasilitas Pendidikan Negeri Kecamatan Bluluk Tahun 2018.....	48
4.1.2	Jumlah Fasilitas Pendidikan Swasta Kecamatan Bluluk Tahun 2018.....	49
4.1.3	Jumlah Sekolah, Murid dan Guru TK Swasta Kecamatan Bluluk Tahun 2018.....	50
4.1.4	Jumlah Sekolah, Murid dan RA Swasta Kecamatan Bluluk Tahun 2018.....	52
4.1.5	Jumlah Sekolah, Murid dan Guru SD Negeri Kecamatan Bluluk Tahun 2018.....	54
4.1.6	Jumlah Sekolah, Murid dan Guru MI Negeri Kecamatan Bluluk Tahun 2018.....	56
4.1.7	Jumlah Sekolah, Murid dan Guru MI Swasta Kecamatan Bluluk Tahun 2018.....	58
4.1.8	Jumlah Sekolah, Murid dan Guru SMP Negeri Kecamatan Bluluk Tahun 2018.....	60
4.1.9	Jumlah Sekolah, Murid dan Guru MTs Negeri Kecamatan Bluluk Tahun 2018.....	62
4.1.10	Jumlah Sekolah, Murid dan Guru Mts Swasta Kecamatan Bluluk Tahun 2018.....	64

4.1.11	Jumlah Sekolah, Murid dan Guru SMA Swasta Kecamatan Bluluk Tahun 2018.....	66
4.1.12	Jumlah Sekolah, Murid dan Guru SMA Negeri Kecamatan Bluluk Tahun 2018.....	68
4.1.13	Jumlah Sekolah, Murid dan Guru SMK Swasta Kecamatan Bluluk Tahun 2018.....	70
4.1.14	Jumlah Fasilitas Olahraga menurut Desa dan Jenis Olahraga Kecamatan Bluluk Tahun 2018.....	72
4.2.1	Jumlah Fasilitas Kesehatan Kecamatan Bluluk Tahun 2018.....	74
4.2.2	Jumlah Tenaga Kesehatan Menurut Desa Kecamatan Bluluk Tahun 2018.....	76
4.3.1	Jumlah Penduduk Menurut Agama Kecamatan Bluluk Tahun 2018.....	77
4.3.2	Jumlah tempat Peribadatan Kecamatan Bluluk Tahun 2018.....	78
4.3.3	Jumlah N T C R Kecamatan Bluluk Tahun 2018.....	79
 PERTANIAN		
	Ulasan.....	80
	Gambar. 5. Luas Lahan Pertanian Kecamatan Bluluk Tahun 2018.....	81
5.1.1	Luas Wilayah menurut Jenis Penggunaan Tanah Kecamatan Bluluk Tahun 2018.....	82

5.1.2	Luas Wilayah Menurut Jenis Pengairan Kecamatan Bluluk Tahun 2018.....	84
5.1.3	Luas Panen, Produksi dan Produktifitas Padi Kecamatan Bluluk Tahun 2018.....	85
5.1.4	Luas Panen, Produksi dan Produktifitas Jagung Kecamatan Bluluk Tahun 2018.....	86
5.1.5	Luas Panen, Produksi dan Produktifitas Kacang Hijau Kecamatan Bluluk Tahun 2018.....	87
5.2.1	Jumlah kelompok Tani Kecamatan Bluluk Tahun 2018.....	88
5.2.2	Jumlah Alat-alat Pertanian Kecamatan Bluluk Tahun 2018.....	89
5.3.1	Populasi ternak Besar dan Kecil Kecamatan Bluluk Tahun 2018.....	90
5.3.2	Populasi Unggas Kecamatan Bluluk Tahun 2018.....	91
INDUSTRI		
	Ulasan.....	92
	Gambar.6. Jumlah Industri Menurut Jenis Kecamatan Bluluk Tahun 2018.....	93
6.1.1	Jumlah Industri menurut Jenis Kecamatan Bluluk Tahun 2018.....	94
6.1.2	Jumlah Usaha Mikro Kecil dan Menengah Kecamatan Bluluk Tahun 2018.....	95

7 PERDAGANGAN

Ulasan.....	96
Gambar. 7 Jumlah Sarana Perekonomian TOKO dan WARUNG Kecamatan Bluluk Tahun 2018.....	97
7.1 Banyaknya Pedagang Menurut Desa Kecamatan Bluluk Tahun 2018.....	98
7.2 Banyaknya Sarana Perdagangan Menurut Jenis Kecamatan Bluluk Tahun 2018.....	99
7.3 Jumlah Usaha Jasa perseorangan Kecamatan Bluluk Tahun 2018.....	100
7.4 Jumlah Usaha Persewaan, Agen Perjalanan dan Fotocopy Kecamatan Bluluk Tahun 2018.....	101
7.5 Jumlah Usaha Jasa perseorangan Kecamatan Bluluk Tahun 2018.....	102

8 PERHUBUNGAN

Ulasan.....	103
Gambar. 8. Jarak Kantor Desa Ke Kantor Kecamatan Kecamatan Bluluk Tahun 2018.....	104
8.1.1 Jarak Desa ke Fasilitas Umum Kecamatan Bluluk Tahun 2018.....	105
8.1.2 Daftar panjang Jalan Desa Kecamatan Bluluk Tahun 2013 - 2018.....	106
8.1.3 Ruas Jalan Poros Desa Kecamatan Bluluk Tahun 2018.....	107

9 EKONOMI DAN KEUANGAN

Ulasan.....	108
Gambar. 9. Jumlah penerimaan Alokasi Dana Desa (ADD) Kecamatan Bluluk Tahun 2018.....	109
9.1.1 Jumlah Penerimaan Dana Desa Kecamatan Bluluk Tahun 2018.....	110
9.1.2 Realisasi pemasukan PBB Kecamatan Bluluk Tahun 2018.....	111
9.1.3 Baku Pajak Bumi dan Bangunan (PBB) Kecamatan Bluluk Tahun 2018.....	112
9.1.4 Jumlah Bank Umum Kecamatan Bluluk Tahun 2018.....	113
9.1.5 Jumlah Koperasi Menurut Jenis Koperasi Kecamatan Bluluk Tahun 2018.....	114

BAB 1 GEOGRAFI *dan* IKLIM



<https://laman159.id>

ULASAN

Kecamatan Bluluk merupakan dataran rendah dengan ketinggian rata-rata + 63,56 meter diatas permukaan laut, terletak pada posisi 7°16'27" Lintang Selatan dan 112°8'20" Bujur Timur. Luas Kecamatan Bluluk adalah 54,83 km².

Wilayah administrasi Kecamatan Bluluk terdiri dari 9 wilayah desa. Luas daratan masing-masing desa, yaitu: Banjargondang (3,12 km²), Cangkring (3,40 km²), Kuwurejo (5,10 km²), Songowareng (5,82 km²), Sumberbanjar (4,87 km²), Primpen (4,04 km²), Bronjong (4,94 km²), Bluluk (8,60 km²), Talunrejo (14,94 km²).

Jarak antara Kantor desa ke Ibukota Kecamatan:

1. Bluluk - Banjargondang: 7,10 km.
2. Bluluk - Cangkring : 6,50 km.
3. Bluluk - Kuwurejo : 7,10 km.
4. Bluluk - Songowareng : 4,00 km.
5. Bluluk - Sumberbanjar : 7,10 km.
6. Bluluk - Primpen: 5,00 km.
7. Bluluk - Bronjong : 3,00 km.
8. Bluluk - Bluluk : 0,10 km.
9. Bluluk - Talunrejo : 9,10 km.

Wilayah Kecamatan Bluluk bagian utara berbatasan dengan Kecamatan Modo, bagian timur berbatasan dengan Kecamatan Ngimbang, bagian selatan berbatasan dengan Kecamatan Bluluk, dan bagian barat berbatasan dengan Kabupaten Bojonegoro.

**Gambar 1. Luas Wilayah Kecamatan
Kecamatan Bluluk (Km²), 2018**



Tabel 1.1.1 Luas Wilayah Menurut Desa Di Kecamatan Bluluk, 2018

Desa/Kelurahan	Luas (Km ²)	Persentase
(1)	(2)	(3)
1 Banjargondang	3,12	5,69
2 Cangkring	3,40	6,20
3 Kuwurejo	5,10	9,30
4 Songowareng	5,82	10,61
5 Sumberbanjar	4,87	8,88
6 Primpen	4,04	7,37
7 Bronjong	4,94	9,01
8 Bluluk	8,60	15,68
9 Talunrejo	14,94	27,25
Kecamatan Bluluk	54,83	11,11

Sumber : Kantor Camat Bluluk

**Tabel 1.1.2 Tinggi Wilayah di Atas Permukaan Laut (DPL)
Menurut Desa di Kecamatan Bluluk, 2018**

	Desa/Kelurahan	Tinggi (m)
	(1)	(2)
1	Banjargondang	65,00
2	Cangkring	65,00
3	Kuwurejo	65,00
4	Songowareng	63,00
5	Sumberbanjar	64,00
6	Primpen	61,00
7	Bronjong	62,00
8	Bluluk	62,00
9	Talunrejo	65,00
	Kecamatan Bluluk	63,56

Sumber : Kantor Camat Bluluk

Tabel 1.1.3 Jarak dari Desa ke Ibukota Kecamatan dan Ibukota Kabupaten di Kecamatan Bluluk, 2018

Desa/Kelurahan	Jarak desa ke Ibu Kota Kecamatan (Km)	Jarak desa ke Ibu Kota Kabupaten (Km)
(1)	(2)	(3)
1 Banjargondang	7,10	45
2 Cangkring	6,50	44
3 Kuwurejo	7,10	44
4 Songowareng	4,00	43
5 Sumberbanjar	7,10	44
6 Primpen	5,00	43
7 Bronjong	3,00	43
8 Bluluk	0,10	41
9 Talunrejo	9,10	46

Sumber : Kantor Camat Bluluk

Tabel 1.1.4 Jarak Antar Desa/Kelurahan (Km) di Kecamatan Bluluk, 2018

Desa/Kelurahan	Banjargondang	Cangkring	Kuwurejo	Songowareng	Sumberbanjar	Primpen	Bronjong	Bluluk	Talunrejo
1 Banjargondang		1	3	3	5	12	10	7	2
2 Cangkring	1		2	2	4	11	8	6	3
3 Kuwurejo	3	2		3	6	12	10	7	4
4 Songowareng	3	2	3		3	9	7	4	4
5 Sumberbanjar	5	4	6	3		12	10	7	7
6 Primpen	12	11	12	9	12		2	5	14
7 Bronjong	10	8	10	7	10	2		3	12
8 Bluluk	7	6	7	4	7	5	3		9
9 Talunrejo	2	3	4	4	7	14	12	9	

Sumber : Kantor Camat Bluluk

Tabel 1.1.5 Koordinat Kantor Desa/Kelurahan di Kecamatan Bluluk, 2018

Desa/Kelurahan	BT	LS
(1)	(2)	(3)
1 Banjargondang	112° 11' 41"	7° 30' 20"
2 Cangkring	112° 12' 66"	7° 31' 92"
3 Kuwurejo	112° 12' 69"	7° 33' 43"
4 Songowareng	112° 13' 36"	7° 31' 12"
5 Sumberbanjar	112° 14' 71"	7° 32' 76"
6 Primpen	112° 13' 37"	7° 23' 88"
7 Bronjong	112° 14' 37"	7° 28' 31"
8 Bluluk	112° 13' 43"	7° 27' 31"
9 Talunrejo	112° 10' 41"	7° 17' 05"

Sumber : Kantor Camat Bluluk

Tabel 1.2.1 Jumlah Hari Hujan dan Curah Hujan di Kecamatan Bluluk, 2018

	Bulan	Hari Hujan	Curah Hujan (mm)
	(1)	(2)	(3)
1	Januari	23	426
2	Pebruari	21	257
3	Maret	20	266
4	April	15	265
5	Mei	13	223
6	Juni	9	209
7	Juli	8	88
8	Agustus	-	-
9	September	-	-
10	Oktober	10	81
11	Nopember	12	163
12	Desember	23	248
	Rata-Rata	13	186

Sumber : Stasiun Pengamat Hujan

Tabel 1.2.2 Perkembangan Hari Hujan di Kecamatan Bluluk, 2013-2018

	Bulan	2013	2014	2015	2016	2017	2018
	<i>(1)</i>	<i>(2)</i>	<i>(3)</i>	<i>(4)</i>	<i>(5)</i>	<i>(6)</i>	<i>(7)</i>
1	Januari	26	24	15	23	22	23
2	Pebruari	8	10	16	19	20	21
3	Maret	17	17	11	19	18	20
4	April	9	8	12	18	16	15
5	Mei	10	12	7	12	12	13
6	Juni	3	8	6	11	10	9
7	Juli	-	6	2	6	7	8
8	Agustus	-	1	-	2	-	-
9	September	-	2	-	2	-	-
10	Oktober	3	3	-	11	9	10
11	Nopember	7	12	7	13	10	12
12	Desember	23	14	12	22	19	23
	Rata-Rata	9	10	7	13	12	13

Sumber : Stasiun Pengamat Hujan

Tabel 1.2.3 Perkembangan Curah Hujan di Kecamatan Bluluk, 2013 - 2018

Bulan	2013	2014	2015	2016	2017	2018
<i>(1)</i>	<i>(2)</i>	<i>(3)</i>	<i>(4)</i>	<i>(5)</i>	<i>(6)</i>	<i>(7)</i>
1 Januari	447	344	287	432	417	426
2 Pebruari	246	170	151	261	255	257
3 Maret	206	237	186	280	265	266
4 April	77	189	288	277	274	265
5 Mei	114	174	81	236	213	223
6 Juni	41	132	50	210	200	209
7 Juli	-	88	3	86	81	88
8 Agustus	-	2	-	11	-	-
9 September	-	8	-	13	-	-
10 Oktober	10	96	-	75	79	81
11 Nopember	10	170	120	166	158	163
12 Desember	226	372	337	245	239	248
Rata-Rata	115	165	125	191	182	186

Sumber : Stasiun Pengamat Hujan

BAB 2 PEMERINTAHAN

<https://lamongankab.bps.go.id>



ULASAN

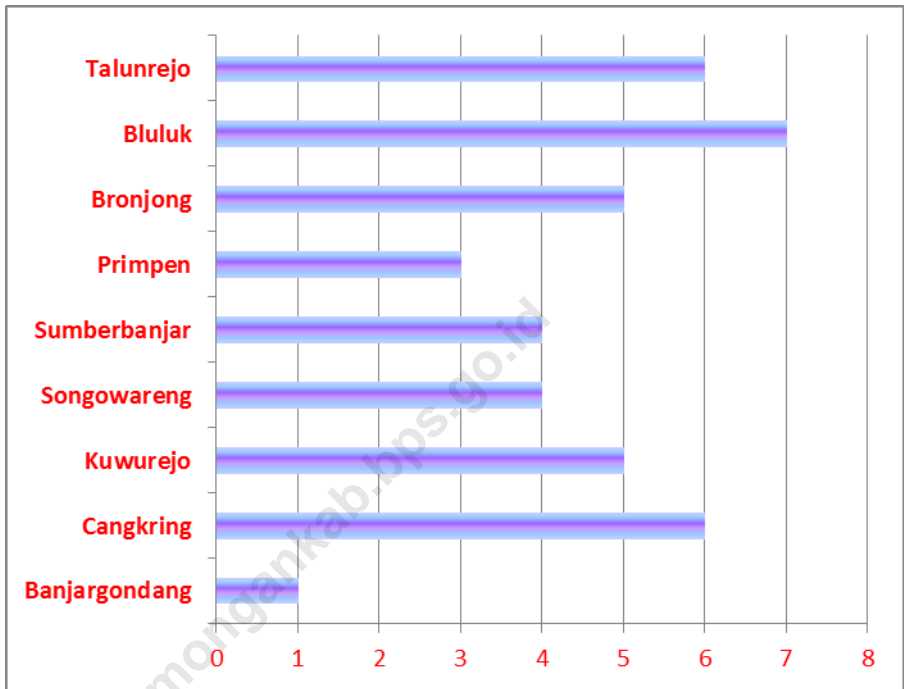
Pusat pemerintahan Kecamatan Bluluk terletak di Desa Bluluk 41 Km dari Ibukota Kabupaten Lamongan. Kecamatan Bluluk terdiri dari 9 Desa, 41 Dusun, 68 Rukun Tetangga (RT) dan 160 Rukun Warga (RW).

Jumlah anggota Badan Permusyawaratan Desa (BPD) Kecamatan Bluluk Sebanyak 73 orang. Jumlah anggota BPD terbanyak ada di desa Bluluk yaitu sejumlah 11 orang.

Desa Primpen dan Banjargondang memiliki jumlah anggota BPD terkecil di Kecamatan Bluluk yaitu masing-masing sebanyak 5 orang.

Tercatat jumlah perangkat desa di Kecamatan Bluluk sebanyak 135 orang. Jika dirinci menurut pendidikan yang ditamatkan ada 19 orang perangkat desa yang pendidikan tertingginya SD, 33 orang tamatan SMP, 73 orang tamatan SMA, serta tamatan diploma I/II/III dan diploma IV/S1 masing-masing sejumlah 2 dan 5 orang. Hal ini menunjukkan bahwa sebanyak 55.5% Perangkat desa di Kecamatan Bluluk merupakan tamatan SMA.

Gambar. 2. Jumlah Dusun Kecamatan Bluluk, 2018



Tabel 2.1 Nama Camat Bluluk di Kecamatan Bluluk, 2012 - 2018

Nama Camat	Periode Jabatan
(1)	(2)
1 Drs. Turdji	2001 - 2002
2 Nurroso, S.S., M.M.	2002 - 2004
3 Drs. Moch. Wahyudi	2004 - 2006
4 Drs. Dianto Hari Wibowo	2006 - 2009
5 Mas'udi, S.H.	2009 - 2011
6 Abdul Mu'is, S.E., M.Si	2011 - 2011
7 Dedy Dian Ali S.E., M.Si.	2011 - 2013
8 Suja'i, S.H., M.M.	2013 - 2016
9 Syam Teguh Wahyono, S.H.,MM.	2016-Sekarang

Sumber : Kantor Camat Bluluk

Tabel 2.2 Nama Kepala Desa/Lurah dan Sekretaris Desa/Kelurahan di Kecamatan Bluluk, 2018

Desa/Kelurahan	Nama Kades/Lurah	Nama Sekdes
(1)	(2)	(3)
1 Banjargondang	Setiawan Hariadi	Agus Purwanto
2 Cangkring	Suharjo	Kusdianto
3 Kuwurejo	Sumanto	Ilyas
4 Songowareng	Muljono	Siswo Winarto
5 Sumberbanjar	Kusnan	Patah
6 Primpen	Mujianto	Choirul Musthofa
7 Bronjong	Sugiono	Suwandi
8 Bluluk	Purwanto	Udik Prastono
9 Talunrejo	Sutikno	Supardi

Sumber : Kantor Camat Bluluk

Tabel 2.3 Desa/Kelurahan menurut Status Hukum di Kecamatan Bluluk, 2018

Desa/Kelurahan	Status Hukum	Status Desa/Kelurahan
(1)	(2)	(3)
1 Banjargondang	Definitif	Desa
2 Cangkring	Definitif	Desa
3 Kuwurejo	Definitif	Desa
4 Songowareng	Definitif	Desa
5 Sumberbanjar	Definitif	Desa
6 Primpen	Definitif	Desa
7 Bronjong	Definitif	Desa
8 Bluluk	Definitif	Desa
9 Talunrejo	Definitif	Desa

Sumber : Kantor Camat Bluluk

Tabel 2.4 Desa menurut Kategori LPM dan Tingkat Perkembangan di Kecamatan Bluluk, 2018

Desa/Kelurahan	Kategori LPM	Tingkat Perkembangannya
(1)	(2)	(3)
1 Banjargondang	Kategori 2	Swasembada
2 Cangkring	Kategori 2	Swasembada
3 Kuwurejo	Kategori 2	Swasembada
4 Songowareng	Kategori 2	Swasembada
5 Sumberbanjar	Kategori 2	Swasembada
6 Primpen	Kategori 2	Swasembada
7 Bronjong	Kategori 2	Swasembada
8 Bluluk	Kategori 2	Swasembada
9 Talunrejo	Kategori 2	Swasembada

Sumber : Kantor Camat Bluluk

Tabel 2.5 Jumlah Dusun dan Tempat Kantor Desa/Kelurahan di Kecamatan Bluluk, 2018

Desa/Kelurahan	Jumlah Dusun	Tempat Kantor Desa/Kelurahan
(1)	(2)	(4)
1 Banjargondang	1	Banjargondang
2 Cangkring	6	Cangkring
3 Kuwurejo	5	Kuwurejo
4 Songowareng	4	Songowareng
5 Sumberbanjar	4	Sumberbanjar
6 Primpen	3	Primpen
7 Bronjong	5	Bronjong
8 Bluluk	7	Bluluk
9 Talunrejo	6	Talunrejo
Jumlah	41	

Sumber : Kantor Camat Bluluk

Tabel 2.6 Jumlah Dusun, Rukun Warga, dan Rukun Tetangga di Kecamatan Bluluk, 2018

Desa/Kelurahan	Dusun	RW	RT
(1)	(2)	(3)	(4)
1 Banjargondang	1	4	13
2 Cangkring	6	9	18
3 Kuwurejo	5	12	22
4 Songowareng	4	8	16
5 Sumberbanjar	4	5	22
6 Primpen	3	3	9
7 Bronjong	5	6	12
8 Bluluk	7	10	26
9 Talunrejo	6	11	22
Jumlah	41	68	160

Sumber : Kantor Camat Bluluk

Tabel 2.7 Nama - nama Dusun Di Kecamatan Bluluk, 2018

Desa/Kelurahan	No.	Nama Dusun
<i>(1)</i>	<i>(2)</i>	<i>(3)</i>
1 Banjargondang	01	Banjargondang
2 Cangkring	01	Banjardowo
	02	Boworejo
	03	Cangkring
	04	Mlaten
	05	Sengon
	06	Tempuran
3 Kuwurejo	01	Dungde
	02	Embonggede
	03	Kuwurejo
	04	Ngasem
	05	Sumberbulu
4 Songowareng	01	Balongrejo
	02	Putuk
	03	Songgo
	04	wareng
5 Sumberbanjar	01	Namar
	02	Sumbergondang
	03	Banjar
	04	Dandang
	05	Juruk

Sumber : Kantor Kecamatan Bluluk

Lanjutan Tabel 2.7

Desa/Kelurahan	No.	Nama Dusun
<i>(1)</i>	<i>(2)</i>	<i>(3)</i>
6 Primpen	01	Primpen
	02	Tlatah
7 Bronjong	01	Cumpleng
	02	Garas
	03	Geneng
	04	Ngrojo
8 Bluluk	05	Penjalinulung
	01	Banjaranyar
	02	Bluluk
	03	Duwel
	04	Kauman
	05	Mengkuli
	06	Polaman
9 Talunrejo	07	Suren
	01	Gampeng
	02	Talunrejo
	03	Godog
	04	Kayen
	05	Majenon
	06	Suwaloh

Sumber : Kantor Kecamatan Bluluk

Tabel 2.8 Jumlah Perangkat Desa menurut Jenis Jabatan dan Pendidikan di Kecamatan Bluluk, 2018

Jenis Jabatan/ Perangkat Desa	Pendidikan Terakhir						Jumlah
	SD	SMP	SMA	D1/D2 /D3	D4/S1	S2	
(1)	(2)	(3)	(4)	(5)	(6)	(7)	(8)
1. Kepala Desa	-	1	6	-	2	-	9
2. Sekertaris Desa	1	-	6	-	2	-	9
3. Kaur Umum	3	5	1	-	-	-	9
4. Kaur Keuangan	2	3	4	-	-	-	9
5. Kasi Pemerintahan	2	3	4	-	-	-	9
6. Kasi Kesejahteraan Masyarakat	1	2	6	-	-	-	9
7. Kasi Ekonomi Pembangunan	1	3	5	-	-	-	9
8. Pemberdayaan Perempuan	1	2	4	2	-	-	9
9. Kasi Ketentraman Ketertiban	2	4	3	-	-	-	9
10. Pembantu Umum	2	2	5	-	-	-	9
11. Kepala Dusun	4	7	29	-	1	-	41
Jumlah	19	32	73	2	5	0	131

Sumber : Kantor Camat Bluluk

Tabel 2.9 Jumlah anggota BPD dan Linmas di Kecamatan Bluluk, 2018

Desa/Kelurahan	BPD	Linmas
(1)	(2)	(3)
1 Banjargondang	5	12
2 Cangkring	9	12
3 Kuwurejo	9	12
4 Songowareng	9	12
5 Sumberbanjar	9	12
6 Primpen	5	12
7 Bronjong	7	12
8 Bluluk	11	12
9 Talunrejo	9	12
Jumlah	73	108

Sumber : Kantor Camat Bluluk

BAB 3 PENDUDUK



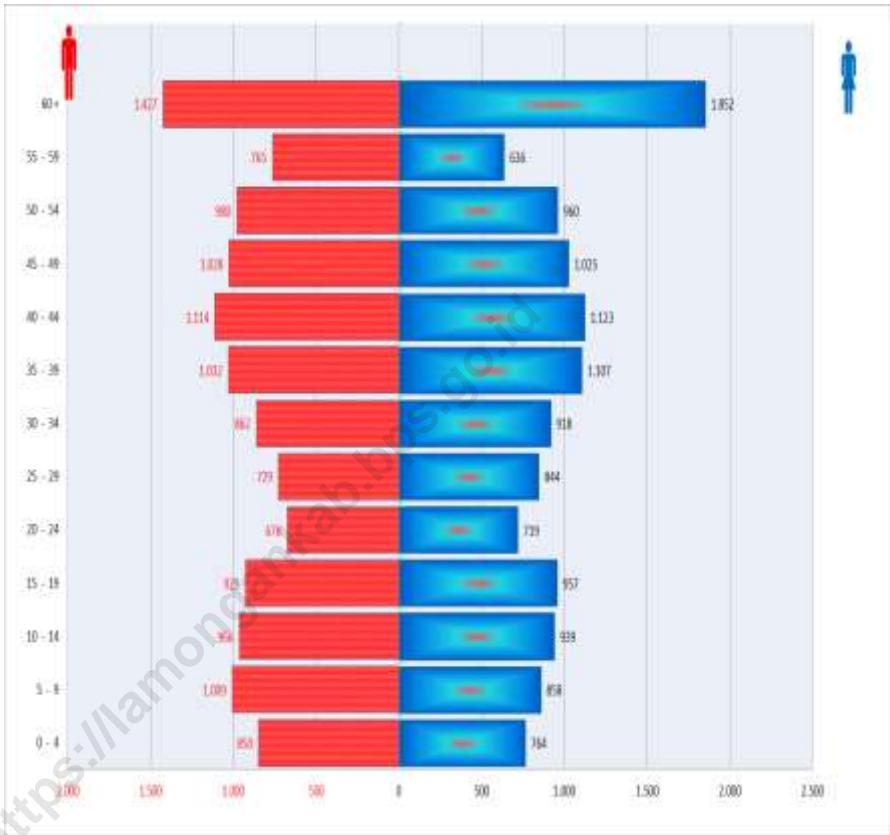
Ulasan Singkat

Pada Tahun 2018 data registrasi penduduk Kecamatan Bluluk sejumlah 25.069 jiwa yang terdiri atas 12.367 jiwa penduduk laki-laki dan 12.702 jiwa penduduk perempuan. Besarnya angka rasio jenis kelamin tahun 2018 penduduk laki-laki terhadap penduduk perempuan sebesar 97.36.

Kepadatan penduduk di Kecamatan Bluluk tahun 2018 mencapai 712 jiwa/km². Kepadatan Penduduk di 9 Desa cukup beragam dengan kepadatan penduduk tertinggi terletak di Desa Bluluk dengan kepadatan sebesar 1.036 jiwa/km² dan terendah di Desa Songowareng sebesar 460 jiwa/Km².

Jika dilihat dari kelompok umur, jumlah penduduk terbanyak ada pada kelompok umur 40 – 44 tahun yaitu sebanyak 2.237 jiwa atau sekitar 8.92% dari total keseluruhan penduduk Kecamatan Bluluk. Sedangkan jika dilihat menurut lapangan usahanya sebanyak 11.800 jiwa atau sekitar 89,07% penduduk Kecamatan Bluluk memiliki lapangan usaha di sektor pertanian.

Gambar 3. Piramida Penduduk Kecamatan Bluluk, 2018



Tabel 3.1.1 Jumlah Penduduk menurut Jenis Kelamin di Kecamatan Bluluk, 2018

	Desa/Kelurahan	Laki-Laki	Perempuan	Laki-Laki + Perempuan	Rasio Jenis Kelamin
	(1)	(2)	(3)	(4)	(5)
1	Banjargondang	880	904	1.784	97,35
2	Cangkring	1.350	1.356	2.706	99,56
3	Kuwurejo	1.615	1.611	3.226	100,25
4	Songowareng	1.322	1.352	2.674	97,78
5	Sumberbanjar	1.674	1.677	3.351	99,82
6	Primpén	750	777	1.527	96,53
7	Bronjong	1.023	1.046	2.069	97,80
8	Bluluk	2.178	2.286	4.464	95,28
9	Talunrejo	1.575	1.693	3.268	93,03
	Bluluk	12.367	12.702	25.069	97,36

Sumber : Registrasi Penduduk Kecamatan Bluluk

Tabel 3.1.2 Jumlah Penduduk yang Lahir menurut Jenis Kelamin di Kecamatan Bluluk, 2018

Desa/Kelurahan	Lahir			Rata-Rata Kelahiran Per 1000 Penduduk
	L	P	L+P	
(1)	(2)	(3)	(4)	(5)
1 Banjargondang	5	9	14	144
2 Cangkring	6	10	16	161
3 Kuwurejo	12	8	20	200
4 Songowareng	8	12	20	205
5 Sumberbanjar	12	13	25	250
6 Primpen	6	11	17	176
7 Bronjong	8	10	18	184
8 Bluluk	21	22	43	451
9 Talunrejo	16	15	31	333
Bluluk	94	110	204	2.095

Sumber : Registrasi Penduduk Kecamatan Bluluk

Tabel 3.1.3 Jumlah Penduduk yang Mati menurut Jenis Kelamin di Kecamatan Bluluk, 2018

Desa/Kelurahan	Mati			Rata-Rata Kematian Per 1000 Penduduk
	L	P	L+P	
(1)	(2)	(3)	(4)	(5)
1 Banjargondang	4	5	9	92
2 Cangkring	6	6	12	121
3 Kuwurejo	7	5	12	120
4 Songowareng	7	7	14	143
5 Sumberbanjar	5	7	12	120
6 Primpen	3	5	8	83
7 Bronjong	6	4	10	102
8 Bluluk	9	10	19	199
9 Talunrejo	7	8	15	161
Bluluk	54	57	111	1.140

Sumber : Registrasi Penduduk Kecamatan Bluluk

Tabel 3.1.4 Jumlah Penduduk yang Datang menurut Jenis Kelamin di Kecamatan Bluluk, 2018

Desa/Kelurahan	Datang			Rata-Rata Kedatangan Per 1000 Penduduk
	L	P	L+P	
(1)	(2)	(3)	(4)	(5)
1 Banjargondang	5	6	11	113
2 Cangkring	6	5	11	110
3 Kuwurejo	4	3	7	70
4 Songowareng	5	8	13	133
5 Sumberbanjar	6	5	11	110
6 Primpen	6	5	11	114
7 Bronjong	4	7	11	112
8 Bluluk	8	6	14	147
9 Talunrejo	7	9	16	172
Bluluk	51	54	105	1.078

Sumber : Registrasi Penduduk Kecamatan Bluluk

Tabel 3.1.5 Jumlah Penduduk yang Pindah menurut Jenis Kelamin di Kecamatan Bluluk, 2018

Desa/Kelurahan	Pindah			Rata-Rata Kedatangan Per 1000 Penduduk
	L	P	L+P	
(1)	(2)	(3)	(4)	(5)
1 Banjargondang	4	3	7	72
2 Cangkring	3	4	7	70
3 Kuwurejo	2	3	5	50
4 Songowareng	5	5	10	102
5 Sumberbanjar	4	3	7	70
6 Primpen	3	2	5	52
7 Bronjong	2	3	5	51
8 Bluluk	7	6	13	136
9 Talunrejo	5	3	8	86
Bluluk	35	32	67	688

Sumber : Registrasi Penduduk Kecamatan Bluluk

Tabel 3.1.6 Jumlah Penduduk, Rumah Tangga dan Kepadatan di Kecamatan Bluluk, 2018

Desa/Kelurahan	Luas (Km ²)	Penduduk	Kepala Keluarga	Kepadatan	Rata-Rata Per Kepala Keluarga
(1)	(2)	(3)	(4)	(5)	(6)
1 Banjargondang	2,34	1.784	512	762	3
2 Cangkring	3,46	2.706	673	782	4
3 Kuwurejo	5,10	3.226	711	633	5
4 Songowareng	5,81	2.674	597	460	4
5 Sumberbanjar	4,41	3.351	766	760	4
6 Primpen	3,10	1.527	379	493	4
7 Bronjong	2,82	2.069	472	734	4
8 Bluluk	4,31	4.464	1.021	1.036	4
9 Talunrejo	3,84	3.268	767	851	4
Bluluk	35,19	25.069	5.898	712	4

Sumber : Registrasi Penduduk Kecamatan Bluluk

Tabel 3.1.7 Penduduk menurut Kewarganegaraan di Kecamatan Bluluk, 2018

Desa/Kelurahan	WNI		WNA		Jumlah	
	L	P	L	P	L	P
(1)	(2)	(3)	(4)	(5)	(6)	(7)
1 Banjargondang	880	904	0	0	880	904
2 Cangkring	1.350	1.356	0	0	1.350	1.356
3 Kuwurejo	1.615	1.611	0	0	1.615	1.611
4 Songowareng	1.322	1.352	0	0	1.322	1.352
5 Sumberbanjar	1.674	1.677	0	0	1.674	1.677
6 Primpen	750	777	0	0	750	777
7 Bronjong	1.023	1.046	0	0	1.023	1.046
8 Bluluk	2.178	2.286	0	0	2.178	2.286
9 Talunrejo	1.575	1.693	0	0	1.575	1.693
Jumlah	12.367	12.702	0	0	12.367	12.702

Sumber : Registrasi Penduduk Kecamatan Bluluk

Tabel 3.1.8 Perkembangan Pertumbuhan Penduduk di Kecamatan Bluluk, Tahun 2014 - 2018

Desa/Kelurahan	2014	2015	2016	2017	2018
(1)	(3)	(4)	(5)	(6)	(7)
1 Banjargondang	1.745	1.756	1.764	1.772	1.784
2 Cangkring	2.670	2.679	2.687	2.695	2.706
3 Kuwurejo	3.177	3.188	3.197	3.214	3.226
4 Songowareng	2.640	2.645	2.657	2.657	2.674
5 Sumberbanjar	3.314	3.321	3.334	3.334	3.351
6 Primpen	1.489	1.493	1.504	1.506	1.527
7 Bronjong	2.030	2.043	2.052	2.054	2.069
8 Bluluk	4.418	4.426	4.435	4.441	4.464
9 Talunrejo	3.242	3.251	3.262	3.243	3.268
Jumlah	24.725	24.802	24.892	24.916	25.069

Sumber : Kantor Camat Bluluk

Tabel 3.1.9 Penduduk Menurut Kelompok Umur di Kecamatan Bluluk, 2018

Desa/Kelurahan	Kelompok Umur				
	0-4	5-9	10-14	15-19	20 -24
(1)	(2)	(3)	(4)	(5)	(6)
1 Banjargondang	123	140	149	123	91
2 Cangkring	191	198	210	187	132
3 Kuwurejo	213	224	244	226	177
4 Songowareng	184	191	233	201	148
5 Sumberbanjar	187	244	215	267	201
6 Primpen	95	113	107	99	99
7 Bronjong	124	147	151	169	125
8 Bluluk	289	378	345	370	244
9 Talunrejo	208	232	251	244	178
Jumlah	1.614	1.867	1.905	1.886	1.395

Sumber : Kantor Camat Bluluk

Lanjutan Tabel 3.1.9

Desa/Kelurahan	Kelompok Umur				
	25 - 29	30-34	35-39	40-44	45-49
(1)	(7)	(8)	(9)	(10)	(11)
1 Banjargondang	106	138	164	135	130
2 Cangkring	173	179	200	257	254
3 Kuwurejo	183	250	259	291	272
4 Songowareng	182	206	224	269	202
5 Sumberbanjar	220	221	315	319	254
6 Primpen	96	109	142	158	138
7 Bronjong	142	144	191	169	169
8 Bluluk	279	297	377	327	346
9 Talunrejo	192	236	267	312	288
Jumlah	1.573	1.780	2.139	2.237	2.053

Sumber : Kantor Camat Bluluk

Lanjutan Tabel 3.1.9

Desa/Kelurahan	Kelompok Umur				Jumlah
	50-54	55 - 59	60 - 64	65+	
(1)	(12)	(13)	(14)	(15)	(16)
1 Banjargondang	151	88	63	183	1.784
2 Cangkring	200	161	118	246	2.706
3 Kuwurejo	255	192	136	304	3.226
4 Songowareng	184	149	97	204	2.674
5 Sumberbanjar	260	202	146	300	3.351
6 Primpen	117	85	71	98	1.527
7 Bronjong	167	115	77	179	2.069
8 Bluluk	352	250	167	443	4.464
9 Talunrejo	254	159	153	294	3.268
Jumlah	1.940	1.401	1.028	2.251	25.069

Sumber : Kantor Camat Bluluk

Tabel 3.1.10 Penduduk Laki - laki menurut Kelompok Umur di Kecamatan Bluluk, 2018

Desa/Kelurahan	Kelompok Umur				
	0-4	5-9	10-14	15-19	20 -24
(1)	(2)	(3)	(4)	(5)	(6)
1 Banjargondang	72	72	86	58	35
2 Cangkring	98	115	107	95	63
3 Kuwurejo	116	128	137	119	80
4 Songowareng	97	108	116	103	63
5 Sumberbanjar	82	134	115	118	110
6 Primpen	41	58	62	49	44
7 Bronjong	72	78	71	78	75
8 Bluluk	161	199	152	187	115
9 Talunrejo	111	117	120	122	91
Jumlah	850	1.009	966	929	676

Sumber : Kantor Camat Bluluk

Lanjutan Tabel 3.1.10

Desa/Kelurahan	Kelompok Umur				
	25 - 29	30-34	35-39	40-44	45-49
(1)	(7)	(8)	(9)	(10)	(11)
1 Banjargondang	48	65	82	69	59
2 Cangkring	78	91	90	132	128
3 Kuwurejo	78	126	124	134	143
4 Songowareng	90	94	99	145	104
5 Sumberbanjar	111	103	164	159	132
6 Primpen	42	47	72	81	66
7 Bronjong	61	65	88	95	78
8 Bluluk	135	149	185	162	168
9 Talunrejo	86	122	128	137	150
Jumlah	729	862	1.032	1.114	1.028

Sumber : Kantor Camat Bluluk

Lanjutan Tabel 3.1.10

Desa/Kelurahan	Kelompok Umur				Jumlah
	50-54	55 - 59	60 - 64	65+	
(1)	(12)	(13)	(14)	(15)	(16)
1 Banjargondang	72	54	29	79	880
2 Cangkring	102	92	52	107	1350
3 Kuwurejo	126	109	62	133	1615
4 Songowareng	82	81	52	88	1322
5 Sumberbanjar	136	116	67	127	1674
6 Primpen	70	41	38	39	750
7 Bronjong	93	69	26	74	1023
8 Bluluk	172	128	79	186	2178
9 Talunrejo	127	75	76	113	1575
Jumlah	980	765	481	946	12.367

Sumber : Kantor Camat Bluluk

Tabel 3.1.11 Penduduk Perempuan menurut Kelompok Umur di Kecamatan Bluluk, 2018

Desa/Kelurahan	Kelompok Umur				
	0-4	5-9	10-14	15-19	20 -24
(1)	(2)	(3)	(4)	(5)	(6)
1 Banjargondang	51	68	63	65	56
2 Cangkring	93	83	103	92	69
3 Kuwurejo	97	96	107	107	97
4 Songowareng	87	83	117	98	85
5 Sumberbanjar	105	110	100	149	91
6 Primpén	54	55	45	50	55
7 Bronjong	52	69	80	91	50
8 Bluluk	128	179	193	183	129
9 Talunrejo	97	115	131	122	87
Jumlah	764	858	939	957	719

Sumber : Kantor Camat Bluluk

Lanjutan Tabel 3.1.11

Desa/Kelurahan	Kelompok Umur				
	25 - 29	30-34	35-39	40-44	45-49
(1)	(7)	(8)	(9)	(10)	(11)
1 Banjargondang	58	73	82	66	71
2 Cangkring	95	88	110	125	126
3 Kuwurejo	105	124	135	157	129
4 Songowareng	92	112	125	124	98
5 Sumberbanjar	109	118	151	160	122
6 Primpen	54	62	70	77	72
7 Bronjong	81	79	103	74	91
8 Bluluk	144	148	192	165	178
9 Talunrejo	106	114	139	175	138
jumlah	844	918	1.107	1.123	1.025

Sumber : Kantor Camat Bluluk

Lanjutan Tabel 3.1.11

Desa/Kelurahan	Kelompok Umur				Jumlah
	50-54	55 - 59	60 - 64	65+	
(1)	(12)	(13)	(14)	(15)	(16)
1 Banjargondang	79	34	34	104	904
2 Cangkring	98	69	66	139	1356
3 Kuwurejo	129	83	74	171	1611
4 Songowareng	102	68	45	116	1352
5 Sumberbanjar	124	86	79	173	1677
6 Primpen	47	44	33	59	777
7 Bronjong	74	46	51	105	1046
8 Bluluk	180	122	88	257	2286
9 Talunrejo	127	84	77	181	1693
Jumlah	960	636	547	1.305	12.702

Sumber : Kantor Camat Bluluk

Tabel 3.1.12 Penduduk yang Wajib Memiliki KTP menurut Jenis Kelamin di Kecamatan Bluluk, 2018

Desa/Kelurahan	Jumlah Penduduk Wajib KTP		
	Laki-laki	Perempuan	Laki-laki + Perempuan
(1)	(2)	(3)	(4)
1 Banjargondang	689	693	1.382
2 Cangkring	1.005	1.009	2.014
3 Kuwurejo	1.196	1.208	2.404
4 Songowareng	982	991	1.973
5 Sumberbanjar	1.223	1.245	2.468
6 Primpen	536	547	1.083
7 Bronjong	749	765	1.514
8 Bluluk	1.595	1.611	3.206
9 Talunrejo	1.163	1.186	2.349
Jumlah	9.138	9.255	18.393

Sumber : Registrasi Penduduk Kecamatan Bluluk

Tabel 3.1.13 Penduduk yang telah Memiliki KTP menurut Jenis Kelamin di Kecamatan Bluluk, 2018

Desa/Kelurahan	Jumlah Penduduk Memiliki KTP		
	Laki-laki	Perempuan	Laki-laki + Perempuan
(1)	(2)	(3)	(4)
1 Banjargondang	667	673	1.340
2 Cangkring	981	992	1.973
3 Kuwurejo	1.173	1.189	2.362
4 Songowareng	964	973	1.937
5 Sumberbanjar	1.211	1.223	2.434
6 Primpen	516	527	1.043
7 Bronjong	728	741	1.469
8 Bluluk	1.573	1.582	3.155
9 Talunrejo	1.142	1.164	2.306
Jumlah	8.955	9.064	18.019

Sumber : Registrasi Penduduk Kecamatan Bluluk

Tabel 3.2.1 Jumlah Penduduk Menurut Desa/kelurahan dan Pekerjaan di Kecamatan Bluluk, 2018

Desa/Kelurahan	Pertanian	Perdagangan	Industri	Jasa Kemasyarakatan	Konstruksi	Lainnya
(1)	(2)	(3)	(4)	(5)	(6)	(7)
1 Banjargondang	991	27	10	18	3	23
2 Cangkring	1.421	52	14	23	6	44
3 Kuwurejo	1.219	21	19	25	8	45
4 Songowareng	1.207	77	18	33	7	51
5 Sumberbanjar	1.342	35	16	29	9	42
6 Primpen	999	36	10	18	6	25
7 Bronjong	1.087	39	12	21	7	29
8 Bluluk	2.022	172	51	47	16	72
9 Talunrejo	1.512	51	89	33	11	48
Jumlah	11.800	510	239	247	73	379

Sumber: Registrasi Penduduk Kecamatan Bluluk

BAB 4 SOSIAL

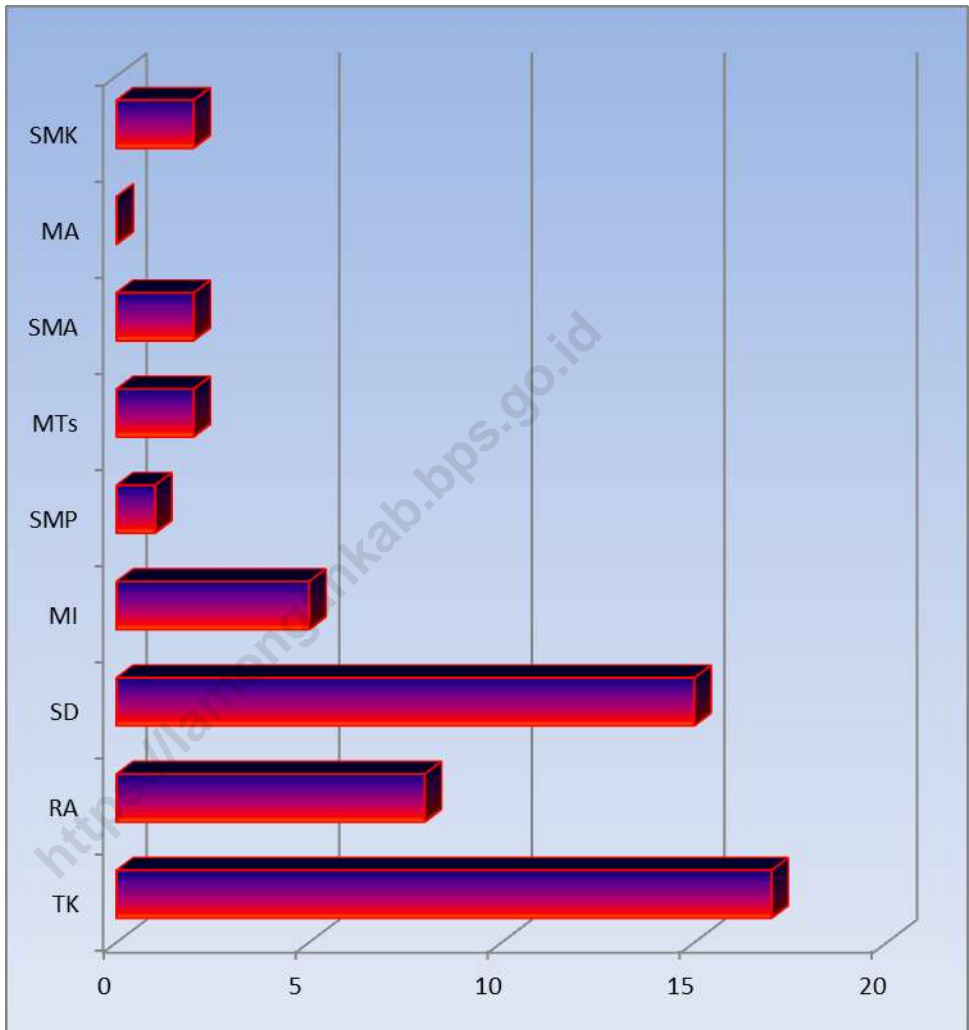


Ulasan Singkat

Sarana pendidikan yang terdapat di Kecamatan Bluluk meliputi: lembaga pendidikan dasar, menengah dan Pondok pesantren. Data Kantor Kecamatan Bluluk mencatat, jumlah sarana pendidikan di Kecamatan Bluluk adalah sejumlah 17 TK, 8 RA, 19 SD, 1 MI, 1 SMP, 1 MTs, 1 SMA, 1 MA dan 2 Pondok Pesantren.

Penyediaan fasilitas sarana kesehatan di Kecamatan Bluluk Masih sangat terbatas. Data Kantor Kecamatan Bluluk Tahun 2018 mencatat ada 1 Puskesmas, 1 Puskesmas Pembantu, 10 Tempat praktek bidan, 1 Tempat praktek dokter dan 2 Apotek. Sedangkan untuk tenaga medis/kesehatan, di kecamatan Bluluk terdapat 1 dokter, 10 Bidan, 6 Perawat dan 10 dukun bayi terlatih.

Gambar 4. Jumlah lembaga Sekolah Kecamatan Bluluk, 2018



**Tabel. 4.1.1 Jumlah Fasilitas Pendidikan Negeri
Kecamatan Bluluk, 2018**

Desa/Kelurahan	TK	RA	SD	MI	SMP	MTs	SMA	MA	SMK
(1)	(2)	(3)	(4)	(5)	(6)	(7)	(8)	(9)	(10)
1 Banjargondang	-	-	1	-	-	-	-	-	-
2 Cangkring	-	-	1	-	-	-	-	-	-
3 Kuwurejo	-	-	2	-	-	-	-	-	-
4 Songowareng	-	-	3	-	-	-	1	-	-
5 Sumberbanjar	-	-	1	1	-	1	-	-	-
6 Primpén	-	-	1	-	-	-	-	-	-
7 Bronjong	-	-	1	-	-	-	-	-	-
8 Bluluk	-	-	2	-	1	-	-	-	-
9 Talunrejo	-	-	3	-	-	-	-	-	-
Jumlah	0	0	15	1	1	1	1	0	0

Sumber : Kantor Cabang Dinas P dan K Kec. Bluluk

**Tabel. 4.1.2 Jumlah Fasilitas Pendidikan Swasta
Kecamatan Bluluk, 2018**

Desa/Kelurahan	TK	RA	SD	MI	SMP	MTs	SMA	MA	SMK
<i>(1)</i>	<i>(2)</i>	<i>(3)</i>	<i>(4)</i>	<i>(5)</i>	<i>(6)</i>	<i>(7)</i>	<i>(8)</i>	<i>(9)</i>	<i>(10)</i>
1 Banjargondang	1	-	-	1	-	-	-	-	-
2 Cangkring	2	1	-	-	-	-	-	-	-
3 Kuwurejo	1	1	-	-	-	-	-	-	-
4 Songowareng	2	1	-	-	-	1	-	-	1
5 Sumberbanjar	2	1	-	-	-	-	-	-	-
6 Primpen	2	1	-	1	-	-	-	-	-
7 Bronjong	1	1	-	-	-	-	-	-	-
8 Bluluk	3	1	-	1	-	-	1	-	1
9 Talunrejo	3	1	-	1	-	-	-	-	-
Jumlah	17	8	0	4	0	1	1	0	2

Sumber : Kantor Cabang Dinas P dan K Kec. Bluluk

Tabel 4.1.3 Jumlah Sekolah, Murid, Guru dan Rasio Murid-Guru TK Swasta di Kecamatan Bluluk, 2018

Desa/Kelurahan	Lembaga Sekolah	Gedung Sekolah	Ruang Kelas
<i>(1)</i>	<i>(2)</i>	<i>(3)</i>	<i>(4)</i>
1 Banjargondang	1	1	2
2 Cangkring	2	2	4
3 Kuwurejo	1	1	3
4 Songowareng	2	2	4
5 Sumberbanjar	2	2	4
6 Primpen	2	2	4
7 Bronjong	1	1	2
8 Bluluk	3	3	7
9 Talunrejo	3	3	6
Jumlah / Total	17	17	36

Sumber : Dinas Pendidikan Kabupaten Lamongan

Lanjutan Tabel 4.1.3

Desa/Kelurahan	Rombongan Belajar	Murid	Guru	Rasio Murid - Guru
(1)	(5)	(6)	(7)	(8)
1 Banjargondang	2	30	3	10,00
2 Cangkring	4	42	5	8,40
3 Kuwurejo	3	40	4	10,00
4 Songowareng	4	48	5	9,60
5 Sumberbanjar	4	72	6	12,00
6 Primpen	4	27	4	6,75
7 Bronjong	2	31	3	10,33
8 Bluluk	7	78	10	7,80
9 Talunrejo	6	65	7	9,29
Jumlah / Total	36	433	47	9,21

Sumber : Dinas Pendidikan Kabupaten Lamongan

Tabel 4.1.4 Jumlah Sekolah, Murid, Guru dan Rasio Murid-Guru RA Swasta di Kecamatan Bluluk, 2018

Desa/Kelurahan	Lembaga Sekolah	Gedung Sekolah	Ruang Kelas
<i>(1)</i>	<i>(2)</i>	<i>(3)</i>	<i>(4)</i>
1 Banjargondang	-	-	-
2 Cangkring	1	1	2
3 Kuwurejo	1	1	2
4 Songowareng	1	1	2
5 Sumberbanjar	1	1	2
6 Primpen	1	1	2
7 Bronjong	1	1	2
8 Bluluk	1	1	2
9 Talunrejo	1	1	2
Jumlah / Total	8	8	16

Sumber : Dinas Pendidikan Kabupaten Lamongan

Lanjutan Tabel 4.1.4

Desa/Kelurahan	Rombongan Belajar	Murid	Guru	Rasio Murid - Guru
(1)	(5)	(6)	(7)	(8)
1 Banjargondang	-	-	-	-
2 Cangkring	2	25	3	8,33
3 Kuwurejo	2	22	3	7,33
4 Songowareng	2	26	2	13,00
5 Sumberbanjar	2	33	3	11,00
6 Primpen	2	24	3	8,00
7 Bronjong	2	19	2	9,50
8 Bluluk	2	26	4	6,50
9 Talunrejo	2	22	3	7,33
Jumlah / Total	16	197	23	8,57

Sumber : Dinas Pendidikan Kabupaten Lamongan

Tabel 4.1.5 Jumlah Sekolah, Murid, Guru dan Rasio Murid-Guru SD Negeri di Kecamatan Bluluk, 2018

Desa/Kelurahan	Lembaga Sekolah	Gedung Sekolah	Ruang Kelas
(1)	(2)	(3)	(4)
1 Banjargondang	1	1	6
2 Cangkring	1	1	6
3 Kuwurejo	2	2	12
4 Songowareng	3	3	18
5 Sumberbanjar	1	1	6
6 Primpen	1	1	6
7 Bronjong	1	1	6
8 Bluluk	2	2	15
9 Talunrejo	3	3	16
Jumlah / Total	15	15	91

Sumber : Dinas Pendidikan Kabupaten Lamongan

Lanjutan Tabel 4.1.5

Desa/Kelurahan	Rombongan Belajar	Murid	Guru	Rasio Murid - Guru
(1)	(5)	(6)	(7)	(8)
1 Banjargondang	6	76	9	8,44
2 Cangkring	6	93	7	13,29
3 Kuwurejo	12	167	12	13,92
4 Songowareng	18	190	23	8,26
5 Sumberbanjar	6	106	7	15,14
6 Primpen	6	48	6	8,00
7 Bronjong	24	90	8	11,25
8 Bluluk	12	216	20	10,80
9 Talunrejo	18	108	26	4,15
Jumlah / Total	108	1.094	118	9,27

Sumber : Dinas Pendidikan Kabupaten Lamongan

Tabel 4.1.6 Jumlah Sekolah, Murid, Guru dan Rasio Murid-Guru MI Negeri di Kecamatan Bluluk, 2018

Desa/Kelurahan	Lembaga Sekolah	Gedung Sekolah	Ruang Kelas
(1)	(2)	(3)	(4)
1 Banjargondang	-	-	-
2 Cangkring	-	-	-
3 Kuwurejo	-	-	-
4 Songowareng	-	-	-
5 Sumberbanjar	1	1	6
6 Primpen	-	-	-
7 Bronjong	-	-	-
8 Bluluk	-	-	-
9 Talunrejo	-	-	-
Jumlah / Total	1	1	6

Sumber : Dinas Pendidikan Kabupaten Lamongan

Lanjutan Tabel 4.1.6

Desa/Kelurahan	Rombongan Belajar	Murid	Guru	Rasio Murid - Guru
(1)	(5)	(6)	(7)	(8)
1 Banjargondang	-	-	-	-
2 Cangkring	-	-	-	-
3 Kuwurejo	-	-	-	-
4 Songowareng	-	-	-	-
5 Sumberbanjar	6	175	19	9,21
6 Primpen	-	-	-	-
7 Bronjong	-	-	-	-
8 Bluluk	-	-	-	-
9 Talunrejo	-	-	-	-
Jumlah / Total	6	175	19	9,21

Sumber : Dinas Pendidikan Kabupaten Lamongan

Tabel 4.1.7 Jumlah Sekolah, Murid, Guru dan Rasio Murid-Guru MI Swasta di Kecamatan Bluluk, 2018

Desa/Kelurahan	Lembaga Sekolah	Gedung Sekolah	Ruang Kelas
(1)	(2)	(3)	(4)
1 Banjargondang	1	1	6
2 Cangkring	-	-	-
3 Kuwurejo	-	-	-
4 Songowareng	-	-	-
5 Sumberbanjar	-	-	-
6 Primpen	1	1	6
7 Bronjong	-	-	-
8 Bluluk	1	1	6
9 Talunrejo	1	1	6
Jumlah / Total	4	4	24

Sumber : Dinas Pendidikan Kabupaten Lamongan

Lanjutan Tabel 4.1.7

Desa/Kelurahan	Rombongan Belajar	Murid	Guru	Rasio Murid - Guru
(1)	(5)	(6)	(7)	(8)
1 Banjargondang	6	104	13	8,00
2 Cangkring	-	-	-	-
3 Kuwurejo	-	-	-	-
4 Songowareng	-	-	-	-
5 Sumberbanjar	-	-	-	-
6 Primpen	6	69	11	6,27
7 Bronjong	-	-	-	-
8 Bluluk	6	154	13	11,85
9 Talunrejo	6	37	9	4,11
Jumlah / Total	24	364	46	7,91

Sumber : Dinas Pendidikan Kabupaten Lamongan

Tabel 4.1.8 Jumlah Sekolah, Murid, Guru dan Rasio Murid-Guru SMP Negeri di Kecamatan Bluluk, 2018

Desa/Kelurahan	Lembaga Sekolah	Gedung Sekolah	Ruang Kelas
(1)	(2)	(3)	(4)
1 Banjargondang	-	-	-
2 Cangkring	-	-	-
3 Kuwurejo	-	-	-
4 Songowareng	-	-	-
5 Sumberbanjar	-	-	-
6 Primpén	-	-	-
7 Bronjong	-	-	-
8 Bluluk	1	1	14
9 Talunrejo	-	-	-
Jumlah / Total	1	1	14

Sumber : Dinas Pendidikan Kabupaten Lamongan

Lanjutan Tabel 4.1.8

Desa/Kelurahan	Rombongan Belajar	Murid	Guru	Rasio Murid - Guru <i>Pupils Ratio</i>
(1)	(5)	(6)	(7)	(8)
1 Banjargondang	-	-	-	-
2 Cangkring	-	-	-	-
3 Kuwurejo	-	-	-	-
4 Songowareng	-	-	-	-
5 Sumberbanjar	-	-	-	-
6 Primpen	-	-	-	-
7 Bronjong	-	-	-	-
8 Bluluk	14	420	27	15,56
9 Talunrejo	-	-	-	-
Jumlah / Total	14	420	27	15,56

Sumber : Dinas Pendidikan Kabupaten Lamongan

Tabel 4.1.9 Jumlah Sekolah, Murid, Guru dan Rasio Murid-Guru MTs Negeri di Kecamatan Bluluk, 2018

Desa/Kelurahan	Lembaga Sekolah	Gedung Sekolah	Ruang Kelas
(1)	(2)	(3)	(4)
1 Banjargondang	-	-	-
2 Cangkring	-	-	-
3 Kuwurejo	-	-	-
4 Songowareng	-	-	-
5 Sumberbanjar	1	1	5
6 Primpén	-	-	-
7 Bronjong	-	-	-
8 Bluluk	-	-	-
9 Talunrejo	-	-	-
Jumlah / Total	1	1	5

Sumber : Dinas Pendidikan Kabupaten Lamongan

Lanjutan Tabel 4.1.9

Desa/Kelurahan	Rombongan Belajar	Murid	Guru	Rasio Murid - Guru <i>Pupils Ratio</i>
(1)	(5)	(6)	(7)	(8)
1 Banjargondang	-	-	-	-
2 Cangkring	-	-	-	-
3 Kuwurejo	-	-	-	-
4 Songowareng	-	-	-	-
5 Sumberbanjar	5	156	13	12
6 Primpen	-	-	-	-
7 Bronjong	-	-	-	-
8 Bluluk	-	-	-	-
9 Talunrejo	-	-	-	-
Jumlah / Total	5	156	13	12

Sumber : Dinas Pendidikan Kabupaten Lamongan

Tabel 4.1.10 Jumlah Sekolah, Murid, Guru dan Rasio Murid-Guru MTs Swasta di Kecamatan Bluluk, 2018

Desa/Kelurahan	Lembaga Sekolah	Gedung Sekolah	Ruang Kelas
(1)	(2)	(3)	(4)
1 Banjargondang	-	-	-
2 Cangkring	-	-	-
3 Kuwurejo	-	-	-
4 Songowareng	1	1	3
5 Sumberbanjar	-	-	-
6 Primpen	-	-	-
7 Bronjong	-	-	-
8 Bluluk	-	-	-
9 Talunrejo	-	-	-
Jumlah / Total	1	1	3

Sumber : Dinas Pendidikan Kabupaten Lamongan

Lanjutan Tabel 4.1.10

Desa/Kelurahan	Rombongan Belajar	Murid	Guru	Rasio Murid - Guru
(1)	(5)	(6)	(7)	(8)
1 Banjargondang	-	-	-	-
2 Cangkring	-	-	-	-
3 Kuwurejo	-	-	-	-
4 Songowareng	3	30	6	5,00
5 Sumberbanjar	-	-	-	-
6 Primpen	-	-	-	-
7 Bronjong	-	-	-	-
8 Bluluk	-	-	-	-
9 Talunrejo	-	-	-	-
Jumlah / Total	3	30	6	5,00

Sumber : Dinas Pendidikan Kabupaten Lamongan

Tabel 4.1.11 Jumlah Sekolah, Murid, Guru dan Rasio Murid-Guru SMA Swasta di Kecamatan Bluluk, 2018

Desa/Kelurahan	Lembaga Sekolah	Gedung Sekolah	Ruang Kelas
(1)	(2)	(3)	(4)
1 Banjargondang	-	-	-
2 Cangkring	-	-	-
3 Kuwurejo	-	-	-
4 Songowareng	-	-	-
5 Sumberbanjar	-	-	-
6 Primpen	-	-	-
7 Bronjong	-	-	-
8 Bluluk	1	1	3
9 Talunrejo	-	-	-
Jumlah / Total	1	1	3

Sumber : Dinas Pendidikan Kabupaten Lamongan

Lanjutan Tabel 4.1.11

Desa/Kelurahan	Rombongan Belajar	Murid	Guru	Rasio Murid - Guru
(1)	(5)	(6)	(7)	(8)
1 Banjargondang	-	-	-	-
2 Cangkring	-	-	-	-
3 Kuwurejo	-	-	-	-
4 Songowareng	-	-	-	-
5 Sumberbanjar	-	-	-	-
6 Primpen	-	-	-	-
7 Bronjong	-	-	-	-
8 Bluluk	3	55	4	13,75
9 Talunrejo	-	-	-	-
Jumlah / Total	3	55	4	13,75

Sumber : Dinas Pendidikan Kabupaten Lamongan

Tabel 4.1.12 Jumlah Sekolah, Murid, Guru dan Rasio Murid-Guru SMA Negeri di Kecamatan Bluluk, 2018

Desa/Kelurahan	Lembaga Sekolah	Gedung Sekolah	Ruang Kelas
(1)	(2)	(3)	(4)
1 Banjargondang	-	-	-
2 Cangkring	-	-	-
3 Kuwurejo	-	-	-
4 Songowareng	1	1	21
5 Sumberbanjar	-	-	-
6 Primpén	-	-	-
7 Bronjong	-	-	-
8 Bluluk	-	-	-
9 Talunrejo	-	-	-
Jumlah / Total	1	1	21

Sumber : Dinas Pendidikan Kabupaten Lamongan

Lanjutan Tabel 4.1.12

Desa/Kelurahan	Rombongan Belajar	Murid	Guru	Rasio Murid - Guru
(1)	(5)	(6)	(7)	(8)
1 Banjargondang	-	-	-	-
2 Cangkring	-	-	-	-
3 Kuwurejo	-	-	-	-
4 Songowareng	23	747	39	19
5 Sumberbanjar	-	-	-	-
6 Primpen	-	-	-	-
7 Bronjong	-	-	-	-
8 Bluluk	-	-	-	-
9 Talunrejo	-	-	-	-
Jumlah / Total	23	747	39	19

Sumber : Dinas Pendidikan Kabupaten Lamongan

Tabel 4.1.13 Jumlah Sekolah, Murid, Guru dan Rasio Murid-Guru SMK Swasta di Kecamatan Bluluk, 2018

Desa/Kelurahan	Lembaga Sekolah	Gedung Sekolah	Ruang Kelas
(1)	(2)	(3)	(4)
1 Banjargondang	-	-	-
2 Cangkring	-	-	-
3 Kuwurejo	-	-	-
4 Songowareng	1	1	3
5 Sumberbanjar	-	-	-
6 Primpen	-	-	-
7 Bronjong	-	-	-
8 Bluluk	1	1	2
9 Talunrejo	-	-	-
Jumlah / Total	2	2	5

Sumber : Dinas Pendidikan Kabupaten Lamongan

Lanjutan Tabel 4.1.13

Desa/Kelurahan	Rombongan Belajar	Murid	Guru	Rasio Murid - Guru
(1)	(5)	(6)	(7)	(8)
1 Banjargondang	-	-	-	-
2 Cangkring	-	-	-	-
3 Kuwurejo	-	-	-	-
4 Songowareng	3	39	9	4,33
5 Sumberbanjar	-	-	-	-
6 Primpen	-	-	-	-
7 Bronjong	-	-	-	-
8 Bluluk	2	42	13	3,23
9 Talunrejo	-	-	-	-
Jumlah / Total	5	81	22	3,68

Sumber : Dinas Pendidikan Kabupaten Lamongan

Tabel 4.1.14 Jumlah Fasilitas Olahraga Menurut Desa dan Jenis Olahraga di Kecamatan Bluluk, 2018

Desa/Kelurahan	Sepak Bola	Bola Volly	Bulu Tangkis
(1)	(2)	(3)	(4)
1 Banjargondang	-	1	-
2 Cangkring	-	1	-
3 Kuwurejo	-	1	-
4 Songowareng	1	2	-
5 Sumberbanjar	-	1	-
6 Primpen	-	1	-
7 Bronjong	1	1	-
8 Bluluk	1	2	-
9 Talunrejo	-	1	-
Jumlah / Total	3	11	0

Sumber : Dinas Pendidikan dan Olahraga Kecamatan Bluluk

Lanjutan Tabel 4.1.14

Desa/Kelurahan	Tenis	Renang	Basket	Tenis Meja	Jumlah
(1)	(5)	(6)	(7)	(8)	(9)
1 Banjargondang	-	-	-	1	2
2 Cangkring	-	-	-	1	2
3 Kuwurejo	-	-	-	1	2
4 Songowareng	-	-	1	1	5
5 Sumberbanjar	-	-	-	1	2
6 Primpen	-	-	-	1	2
7 Bronjong	-	-	-	3	5
8 Bluluk	-	-	1	2	6
9 Talunrejo	-	-	-	1	2
Jumlah / Total	0	-	2	12	28

Sumber : Dinas Pendidikan dan Olahraga Kecamatan Bluluk

Tabel 4.2.1 Jumlah Fasilitas Kesehatan Menurut Desa di Kecamatan Bluluk, 2018

Desa/Kelurahan	Rumah Sakit Umum	Rumah Sakit Bersalin	Klinik	Klinik Rawat Inap
(1)	(2)	(3)	(4)	(5)
1 Banjargondang	-	-	-	1
2 Cangkring	-	-	-	-
3 Kuwurejo	-	-	-	-
4 Songowareng	-	-	-	-
5 Sumberbanjar	-	-	-	-
6 Primpen	-	-	-	-
7 Bronjong	-	-	-	-
8 Bluluk	-	-	-	-
9 Talunrejo	-	-	-	-
Bluluk	0	0	0	1

Sumber : Puskesmas Kecamatan Bluluk

Lanjutan Tabel 4.2.1

Desa/Kelurahan	Puskesmas	Puskesmas Pembantu	Apotek
(1)	(6)	(7)	(8)
1 Banjargondang	-	-	-
2 Cangkring	-	1	-
3 Kuwurejo	-	-	-
4 Songowareng	-	-	-
5 Sumberbanjar	-	1	-
6 Primpén	-	-	-
7 Bronjong	-	-	-
8 Bluluk	1	-	2
9 Talunrejo	-	1	-
Bluluk	1	3	2

Sumber : Puskesmas Kecamatan Bluluk

Tabel 4.2.2 Jumlah Tenaga Kesehatan Menurut Desa di Kecamatan Bluluk, 2018

Desa/Kelurahan	Dokter	Bidan	Perawat	Dukun Bayi
(1)	(2)	(3)	(4)	(5)
1 Banjargondang	-	1	1	1
2 Cangkring	-	1	-	1
3 Kuwurejo	-	1	-	1
4 Songowareng	-	1	-	1
5 Sumberbanjar	-	1	1	1
6 Primpen	-	1	-	1
7 Bronjong	-	1	1	1
8 Bluluk	1	2	-	2
9 Talunrejo	-	1	-	1
Bluluk	1	10	3	10

Sumber : Puskesmas Kecamatan Bluluk

Tabel 4.3.1 Jumlah Penduduk Menurut Agama di Kecamatan Bluluk, 2018

Desa/Kelurahan	Islam	Katholik	Protestan	Hindu	Budha
(1)	(2)	(3)	(4)	(5)	(6)
1 Banjargondang	1.784	-	-	-	-
2 Cangkring	2.567	-	139	-	-
3 Kuwurejo	3.224	-	2	-	-
4 Songowareng	2.674	-	-	-	-
5 Sumberbanjar	3.337	-	14	-	-
6 Primpen	1.523	-	4	-	-
7 Bronjong	2.069	-	-	-	-
8 Bluluk	4.460	-	4	-	-
9 Talunrejo	3.263	-	5	-	-
Jumlah	24.901	0	168	0	0

Sumber : KUA / PPAI Kecamatan Bluluk

Tabel 4.3.2 Jumlah Tempat Peribadatan di Kecamatan Bluluk, 2018

Desa/Kelurahan	Masjid	Mushola	Gereja	Pura	Wihara
(1)	(2)	(3)	(4)	(5)	(6)
1 Banjargondang	4	3	-	-	-
2 Cangkring	8	2	1	-	-
3 Kuwurejo	7	1	-	-	-
4 Songowareng	7	1	-	-	-
5 Sumberbanjar	16	2	-	-	-
6 Primpén	7	1	-	-	-
7 Bronjong	11	1	-	-	-
8 Bluluk	16	2	-	-	-
9 Talunrejo	17	1	-	-	-
Jumlah	93	14	1	0	0

Sumber : KUA / PPAI Kecamatan Bluluk

Tabel 4.3.3 Nikah, Talak, Cerai, dan Rujuk di Kecamatan Bluluk, 2018

Desa/Kelurahan	Nikah	Talak	Cerai	Rujuk	Jumlah
(1)	(2)	(3)	(4)	(5)	(6)
1 Banjargondang	18	-	-	-	18
2 Cangkring	37	-	1	-	38
3 Kuwurejo	41	1	1	-	43
4 Songowareng	36	-	1	-	37
5 Sumberbanjar	35	1	1	-	37
6 Primpén	20	-	-	-	20
7 Bronjong	25	-	1	-	26
8 Bluluk	51	1	2	-	54
9 Talunrejo	42	1	1	-	44
Jumlah	305	4	8	0	317

Sumber : KUA / PPAI Kecamatan Bluluk

BAAB 5 PERTANIAN

<https://lamongankab.bps.go.id>

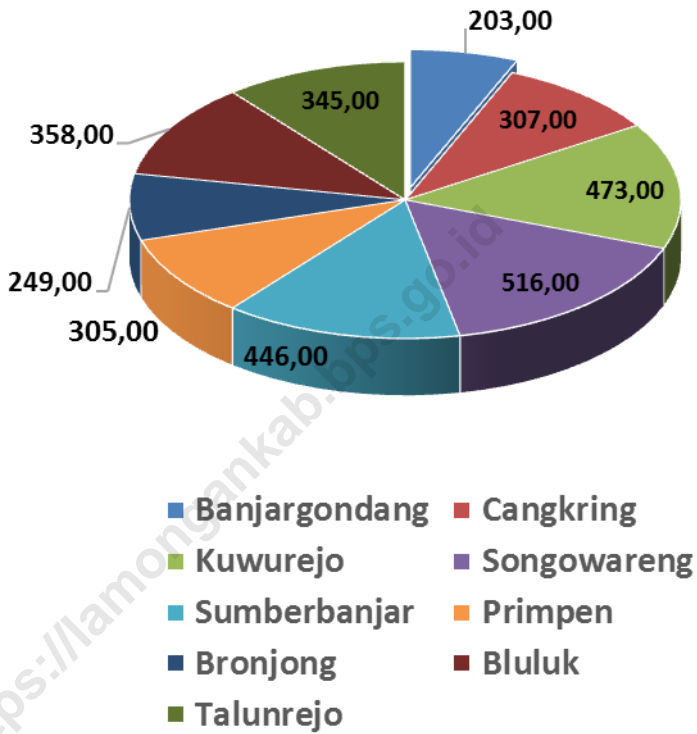
ULASAN SINGKAT

Dari keseluruhan luas wilayah Kecamatan Bluluk yang jumlahnya sebesar 5.384,76 Ha, sebagian besar digunakan untuk pertanian yaitu sebesar 3.202,00 Ha atau sekitar 59,2%, 33,61% atau 1.810,00 Ha merupakan hutan negara. Sedangkan untuk bangunan/pekarangan hanya seluas 233,00 atau sekitar 4,33%.

Dari beberapa jenis komoditas tanaman pangan yang dibudidayakan di Kecamatan Bluluk, komoditas Padi merupakan yang banyak diusahakan. Hal ini terbukti dari data UPT. Dinas Pertanian dan Kehutanan Kecamatan Bluluk tahun 2018, dimana tercatat luas panen komoditas padi sebesar 2.835,00 Ha dengan total produksi sebesar 17.724 ton Gabah Kering Giling (GKG).

Untuk subsektor peternakan UPT. Dinas Peternakan dan Kesehatan Hewan Kabupaten Lamongan mencatat jumlah populasi ternak besar kecil pada tahun 2018 di Kecamatan Bluluk adalah sebesar 6.034 ekor Sapi, 1.799 ekor domba, 1.642 ekor kambing dan 18 ekor kerbau. Sedangkan untuk populasi unggas di Kecamatan Bluluk tahun 2018 ini komoditas ayam pedaging merupakan komoditas yang paling banyak diusahakan, hal ini sesuai dengan data dari UPT. Dinas Peternakan dan Kesehatan Hewan Kabupaten Lamongan yang mencatat jumlah populasi ayam pedaging di Kecamatan Bluluk tahun 2018 mencapai 1.120.000 ek

Gambar 5. Luas Lahan Pertanian Kecamatan Bluluk, 2018



Tabel 5.1.1 Luas Wilayah Menurut Jenis Penggunaan Lahan di Kecamatan Bluluk (Ha), 2018

Desa/Kelurahan	Lahan Pertanian		Lahan Bukan Pertanian	Jumlah
	Sawah	Bukan Sawah		
(1)	(2)	(3)	(4)	(5)
1 Banjargondang	134,00	69,00	-	203,00
2 Cangkring	232,00	75,00	-	307,00
3 Kuwurejo	389,00	84,00	-	473,00
4 Songowareng	275,00	241,00	-	516,00
5 Sumberbanjar	319,00	127,00	-	446,00
6 Primpen	159,00	146,00	-	305,00
7 Bronjong	206,00	43,00	-	249,00
8 Bluluk	329,00	29,00	-	358,00
9 Talunrejo	259,00	86,00	-	345,00
Bluluk	2.302,00	900,00	0,00	3.202,00

Sumber : UPT. Dinas Pertanian dan Kehutanan Kec. Bluluk

Lanjutan Tabel 5.1.1

Desa/Kelurahan	Bangunan, Pekarangan dan Halaman	Hutan Negara	Rawa Tidak Ditanami	Lainnya (Kuburan, Lapangan dsb.)	Jumlah
(1)	(6)	(7)	(8)	(9)	(10)
1 Banjargondang	27,00		-	3.36	230,00
2 Cangkring	34,00		-	4.50	341,00
3 Kuwurejo	18,00		-	1.5.0	491,00
4 Songowareng	20,00		-	9.30	536,00
5 Sumberbanjar	30,00		-	14.59	476,00
6 Primpen	16,00	80,00	-	2.28	401,00
7 Bronjong	18,00	212,00	-	6.00	479,00
8 Bluluk	38,00	418,00	-	7.65	814,00
9 Talunrejo	32,00	1.100,00	-	9.01	1.477,00
Bluluk	233,00	1.810,00	0,00	0,00	5.245,00

Sumber : UPT. Dinas Pertanian dan Kehutanan Kec. Bluluk

Tabel 5.1.2 Luas Wilayah Menurut Jenis Pengairan Lahan di Kecamatan Bluluk (Ha), 2018

Desa/Kelurahan	Jenis Pengairan				Jumlah
	Teknis	Setengah Teknis	Non PU	Tadah Hujan	
(1)	(2)	(3)	(4)	(5)	(6)
1 Banjargondan	-	-	-	134,00	134,00
2 Cangkring	-	-	5,00	227,00	232,00
3 Kuwurejo	-	-	-	389,00	389,00
4 Songowareng	-	-	-	275,00	275,00
5 Sumberbanjar	-	-	32,00	287,00	319,00
6 Primpen	-	-	20,00	139,00	159,00
7 Bronjong	-	-	10,00	196,00	206,00
8 Bluluk	-	-	30,00	299,00	329,00
9 Talunrejo	-	-	-	259,00	259,00
Bluluk	0,00	0,00	97,00	2.205,00	2.302,00

Sumber : UPT. Dinas Pertanian dan Kehutanan Kec. Bluluk

Tabel 5.1.3 Luas Panen, Produksi dan Produktivitas Padi di Kecamatan Bluluk, 2018

Desa/Kelurahan	Luas Panen (Ha)	Produksi (Ton)	Produktivitas (Ton/ha)
(1)	(2)	(3)	(4)
1 Banjargondang	178	1.210	6,8
2 Cangkring	295	1.829	6,2
3 Kuwurejo	451	2.751	6,1
4 Songowareng	287	1.779	6,2
5 Sumberbanjar	410	2.542	6,2
6 Primpen	189	1.172	6,2
7 Bronjong	125	775	6,2
8 Bluluk	476	2.951	6,2
9 Talunrejo	424	2.714	6,4
Bluluk	2.835	17.724	6,3

Sumber : UPT. Dinas Pertanian dan Kehutanan Kec. Bluluk

Tabel 5.1.4 Luas Panen, Produksi dan Produktivitas Jagung di Kecamatan Bluluk, 2018

Desa/Kelurahan	Luas Panen (Ha)	Produksi (Ton)	Produktivitas (Ton/ha)
(1)	(2)	(3)	(4)
1 Banjargondang	95	842	8,9
2 Cangkring	81	706	8,7
3 Kuwurejo	110	950	8,6
4 Songowareng	62	530	8,6
5 Sumberbanjar	71	616	8,7
6 Primpen	106	947	8,9
7 Bronjong	301	2.474	8,2
8 Bluluk	672	5.692	8,5
9 Talunrejo	362	3.015	8,3
Bluluk	1.860	15.772	8,5

Sumber : UPT. Dinas Pertanian dan Kehutanan Kec. Bluluk

Tabel 5.1.5 Luas Panen, Produksi dan Produktivitas Kacang Hijau di Kecamatan Bluluk, 2018

Desa/Kelurahan	Luas Panen (Ha)	Produksi (Ton)	Produktivitas (Ton/ha)
(1)	(2)	(3)	(4)
1 Banjargondang	27,00	322,38	11,94
2 Cangkring	32,00	356,16	11,13
3 Kuwurejo	12,00	124,80	10,40
4 Songowareng	52,00	598,00	11,50
5 Sumberbanjar	15,00	172,50	11,50
6 Primpen	53,00	609,50	11,50
7 Bronjong	42,00	483,00	11,50
8 Bluluk	56,00	608,16	10,86
9 Talunrejo	47,00	331,35	7,05
Bluluk	336,00	3.605,85	10,73

Sumber : UPT. Dinas Pertanian dan Kehutanan Kec. Bluluk

Tabel 5.2.1 Jumlah Kelompok Tani Kecamatan Bluluk, 2018

Desa/Kelurahan	Jumlah Kelompok Tani	Kelas			
		Pemula	Lanjut	Madya	Utama
(1)	(2)	(3)	(4)	(5)	(6)
1 Banjargondang	2	-	1	1	-
2 Cangkring	6	1	4	1	-
3 Kuwurejo	5	-	3	2	-
4 Songowareng	4	-	3	1	-
5 Sumberbanjar	4	-	4	-	-
6 Primpen	3	-	3	-	-
7 Bronjong	5	1	4	-	-
8 Bluluk	7	-	7	-	-
9 Talunrejo	6	1	5	-	-
Bluluk	42	3	34	5	0

Sumber : UPT. Dinas Pertanian dan Kehutanan Kec. Bluluk

Tabel 5.2.2 Jumlah Alat-alat Pertanian di Kecamatan Bluluk, 2018

Desa/Kelurahan	Hand Sprayer	Pompa Air	Hand Traktor	RMU/ Huller	Kios Saprotan
(1)	(2)	(3)	(4)	(5)	(6)
1 Banjargondang	162	29	26	3	2
2 Cangkring	103	37	33	5	2
3 Kuwurejo	290	46	17	4	2
4 Songowareng	222	44	19	5	3
5 Sumberbanjar	360	45	30	5	3
6 Primpen	41	28	16	3	2
7 Bronjong	60	39	18	4	2
8 Bluluk	132	65	33	6	4
9 Talunrejo	198	45	32	7	4
Bluluk	1.568	378	224	42	24

Sumber : UPT. Dinas Pertanian dan Kehutanan Kec. Bluluk

Tabel. 5.3.1 Populasi Ternak Besar dan Kecil Kecamatan Bluluk, 2018

Desa/Kelurahan	Sapi	Kerbau	Kambing	Domba	Kuda
(1)	(2)	(3)	(4)	(5)	(6)
1 Banjargondang	544	-	256	180	-
2 Cangkring	612	9	217	192	-
3 Kuwurejo	608	-	188	178	-
4 Songowareng	509	9	145	162	-
5 Sumberbanjar	568	-	119	172	-
6 Primpen	650	-	153	180	-
7 Bronjong	598	-	133	188	-
8 Bluluk	933	-	258	221	-
9 Talunrejo	1.012	-	173	326	-
Jumlah	6.034	18	1.642	1.799	0

Sumber : UPT. Dinas Peternakan Kec. Bluluk

Tabel. 5.3.2 Populasi Unggas Kecamatan Bluluk, 2018

Desa/Kelurahan	Ayam Buras	Ayam Pedaging	Ayam Petelur	Itik	Itik Manila
(1)	(2)	(3)	(4)	(5)	(6)
1 Banjargondang	2.550	-	-	42	38
2 Cangkring	3.500	230.000	-	30	50
3 Kuwurejo	2.750	-	-	50	38
4 Songowareng	2.500	250.000	-	75	48
5 Sumberbanjar	2.320	-	-	110	54
6 Primpen	2.020	-	-	43	22
7 Bronjong	2.250	330.000	-	62	29
8 Bluluk	3.100	310.000	-	62	65
9 Talunrejo	3.460	-	-	105	77
Jumlah	24.450	1.120.000	0	579	421

Sumber : UPT. Dinas Peternakan Kec. Bluluk

BAB 6 INDUSTRI

<https://lamongankab.bps.go.id>



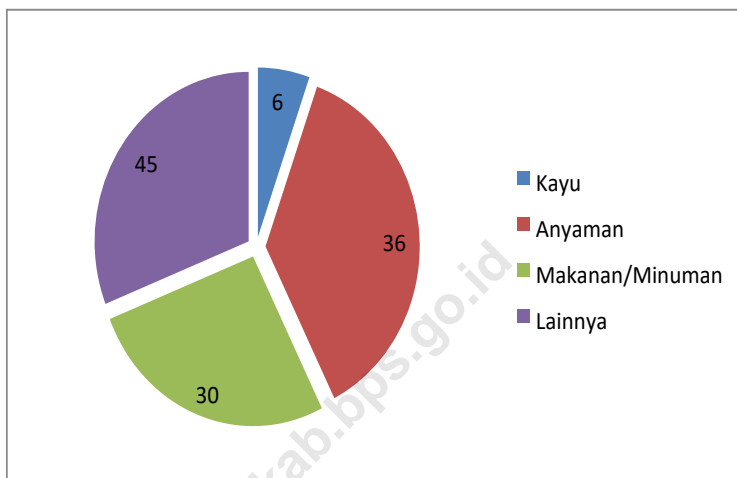
ULASAN SINGKAT

Sektor industri di Kecamatan Bluluk kurang secara kuantitas masih sangat sedikit. Kondisi topografi dan letak geografis menjadi salah satu alasan dimana masyarakat di Kecamatan Bluluk sebagian besar merupakan petani.

Data dari kantor desa - kantor desa di Kecamatan Bluluk mencatat tahun 2018 ada 127 usaha kecil/kerajinan rumah tangga. Desa Talunrejo merupakan desa dengan jumlah usaha kecil/kerajinan rumah tangga terbanyak dibanding desa - desa lain di Kecamatan Bluluk. Ada sebanyak 58 usaha kecil/kerajinan rumah tangga di Desa Talunrejo.

Dari total 127 usaha kecil/kerajinan rumah tangga di Kecamatan Bluluk, usaha kecil/kerajinan rumah tangga kategori anyaman merupakan yang paling banyak dilakukan. Tercatat ada 48 usaha anyaman di Kecamatan Bluluk dimana 36 usaha diantaranya terdapat di Desa Talunrejo.

**Gambar. 6. Jumlah Industri Menurut Jenis.
Kecamatan Bluluk, 2018**



Tabel 6.1.1 Jumlah Industri menurut Jenis di Kecamatan Bluluk, 2018

Desa/Kelurahan	Industri Kecil/ Kerajinan RT	Industri Sedang	Industri Besar	Jumlah
(1)	(2)	(3)	(4)	(5)
1 Banjargondang	7	-	-	7
2 Cangkring	7	-	-	7
3 Kuwurejo	6	-	-	6
4 Songowareng	8	-	-	8
5 Sumberbanjar	8	-	-	8
6 Primpen	4	-	-	4
7 Bronjong	5	-	-	5
8 Bluluk	24	-	-	24
9 Talunrejo	58	-	-	58
Jumlah	127	0	0	127

Sumber : Kantor Desa dan Kantor Kecamatan Bluluk

**Tabel. 6.1.2 Jumlah Usaha Mikro Kecil dan Menengah
Kecamatan Bluluk, 2018**

Desa/ Kelurahan		UMKM
(1)		(2)
1	Banjargondang	32
2	Cangkring	45
3	Kuwurejo	42
4	Songowareng	52
5	Sumberbanjar	35
6	Primpen	42
7	Bronjong	33
8	Bluluk	62
9	Talunrejo	32
Jumlah		375

Sumber : Kantor Desa

Bab 7 PERDAGANGAN

<https://lamongankab.bps.go.id>



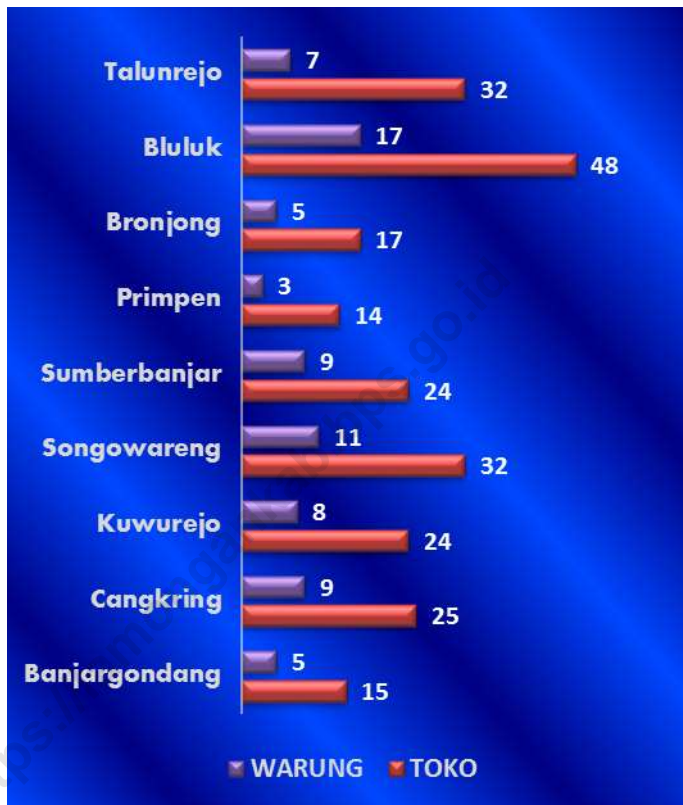
ULASAN SINGKAT

Sarana perekonomian di Kecamatan Bluluk seperti Bank dan Pasar masih sangat terbatas jumlahnya yakni hanya ada 2 unit Bank Umum dan 2 unit Pasar Desa. Dari 9 desa yang ada di Kecamatan Bluluk sarana perekonomian hanya tersedia di 2 desa, yaitu Desa Bluluk dan Desa Songowareng yang masing-masing tersedia 1 unit Bank Umum dan 1 Unit Pasar Desa.

Minimnya jumlah Pasar Desa di Kecamatan Bluluk ternyata tidak berbanding lurus dengan jumlah Toko/kios serta warung di Kecamatan Bluluk. Kantor Camat Bluluk mencatat tahun 2018 ada 231 Toko/kios dan 74 Warung yang tersebar ke seluruh desa di Kecamatan Bluluk.

Usaha Bengkel juga tersedia di seluruh desa di Kecamatan Bluluk yaitu sejumlah 15 bengkel mobil/motor, 4 Bengkel Las dan 12 Reparasi elektronik

**Gambar. 7. Jumlah Sarana Perekonomian TOKO dan WARUNG
Kecamatan Bluluk, 2018**



Tabel 7.1 Banyaknya Pedagang di Kecamatan Bluluk Menurut Desa, 2018

Desa/Kelurahan	Pedagang Besar	Pedagang Menengah	Pedagang Kecil	Jumlah
(1)	(2)	(3)	(4)	(5)
1 Banjargondang	8	18	25	51
2 Cangkring	6	15	32	53
3 Kuwurejo	11	32	29	72
4 Songowareng	12	30	35	77
5 Sumberbanjar	10	19	32	61
6 Primpen	8	15	28	51
7 Bronjong	7	21	31	59
8 Bluluk	15	36	42	93
9 Talunrejo	6	19	29	54
Jumlah	83	205	283	571

Sumber : Kantor Desa dan Kantor Kecamatan Bluluk

Tabel 7.2 Banyaknya Sarana Perdagangan Menurut Jenisnya di Kecamatan Bluluk, 2018

Desa/Kelurahan	Minimarket	Pasar Desa	Toko	Warung	Jumlah
(1)	(2)	(3)	(4)	(6)	(8)
1 Banjargondang	-	-	15	5	20
2 Cangkring	-	-	25	9	34
3 Kuwurejo	-	-	24	8	32
4 Songowareng	1	1	32	11	45
5 Sumberbanjar	-	-	24	9	33
6 Primpen	-	-	14	3	17
7 Bronjong	-	-	17	5	22
8 Bluluk	2	1	48	17	68
9 Talunrejo	-	-	32	7	39
Jumlah	3	2	231	74	310

Sumber : Kantor Desa dan Kantor Kecamatan Bluluk

Tabel 7.3 Jumlah Usaha Jasa Perseorangan di Kecamatan Bluluk, 2018

Desa/Kelurahan	Bengkel Mobil/Motor	Cuci Mobil/Motor	Reparasi Elektronik	Bengkel Las	Jumlah
(1)	(2)	(3)	(4)	(5)	(6)
1 Banjargondang	1	-	1	-	2
2 Cangkring	1	1	1	1	4
3 Kuwurejo	2	-	1	-	3
4 Songowareng	2	1	2	1	6
5 Sumberbanjar	2	-	1	1	4
6 Primpén	1	-	1	-	2
7 Bronjong	1	-	1	-	2
8 Bluluk	3	2	3	2	10
9 Talunrejo	2	-	1	1	4
Jumlah	15	4	12	6	37

Sumber : Kantor Desa dan Kantor Kecamatan Bluluk

Tabel 7.4 Jumlah Usaha Persewaan, Agen Perjalanan dan Fotocopy di Kecamatan Bluluk, 2018

Desa/Kelurahan	Persewaan Alat Pesta	Agen Perjalanan	Foto Copy	Jumlah
(1)	(2)	(3)	(4)	(5)
1 Banjargondang	1	-	-	1
2 Cangkring	1	-	-	1
3 Kuwurejo	2	-	-	2
4 Songowareng	2	-	1	3
5 Sumberbanjar	2	-	-	2
6 Primpen	1	-	-	1
7 Bronjong	1	-	-	1
8 Bluluk	4	-	2	6
9 Talunrejo	2	-	-	2
Jumlah	16	0	3	19

Sumber : Kantor Desa dan Kantor Kecamatan Bluluk

Tabel 7.5 Jumlah Usaha Jasa Perseorangan di Kecamatan Bluluk, 2018

Desa/Kelurahan	Salon/ Pangkas Rambut	Persewaan Alat Pesta	Biro/ Agen Perjalanan	Penjahit	Jumlah
(1)	(2)	(3)	(4)	(5)	(6)
1 Banjargondang	-	1	-	5	6
2 Cangkring	1	1	-	2	3
3 Kuwurejo	1	2	-	1	3
4 Songowareng	2	2	-	2	4
5 Sumberbanjar	-	2	-	3	5
6 Primpen	-	1	-	3	4
7 Bronjong	1	1	-	8	9
8 Bluluk	2	4	-	4	8
9 Talunrejo	-	2	-	3	5
Jumlah	7	16	0	32	48

Sumber : Kantor Desa dan Kantor Kecamatan Bluluk

BAAB 8 TRANSPORTASI *dan* KOMUNIKASI



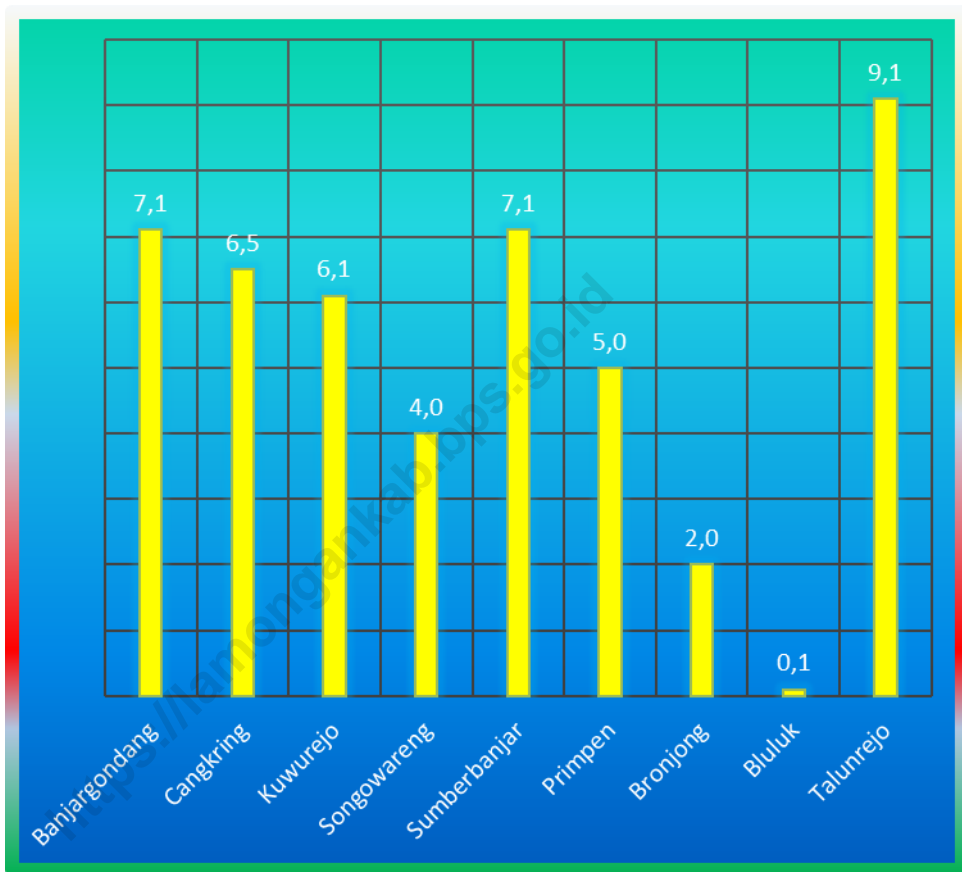
<https://lamongankab.bps.go.id>

ULASAN SINGKAT

Dari aspek Jarak Kantor Desa Ke Sarana/Fasilitas Umum di Kecamatan Bluluk cukup bervariasi. Rata-rata jarak yang harus ditempuh adalah sekitar 2 Km sampai 9 Km untuk dapat mencapai sarana/fasilitas umum seperti kantor Kecamatan, POLSEK dan Pustu. Hanya Desa Bluluk yang bisa akses ke sarana/fasilitas umum cukup dekat yaitu hanya perlu menempuh jarak 0,10 Km sampai 0,30 Km saja. Desa Talunrejo merupakan desa dengan akses ke sarana/fasilitas umum cukup jauh. Jarak yang harus ditempuh dari kantor desa ke sarana/fasilitas umum mencapai rata-rata 9 Km.

Dari segi sarana dan prasarana transportasi di Kecamatan Bluluk sudah cukup memadai. 60,31% jalan di Kecamatan Bluluk sudah diaspal, 37,78% sudah diperkeras dan hanya 1,56% jalan yang permukaannya masih tanah. Meski rata-rata jarak dari kantor desa ke sarana/fasilitas umum cukup jauh namun angkutan umum yang tersedia di Kecamatan Bluluk hanyalah Ojek. Bahkan di Desa Talunrejo tidak tersedia angkutan umum sama sekali.

**Gambar. 8. Jarak Kantor Desa Ke Kantor Kecamatan (Km),
Kecamatan Bluluk, 2018**



Tabel 8.1.1 Jarak Desa/Kelurahan Ke Fasilitas Umum (Km) di Kecamatan Bluluk, 2018

Desa/Kelurahan	Kantor Camat	Polsek	Puskes-mas/ Pustu	Ibukota Kabu-paten
(1)	(2)	(4)	(5)	(6)
1 Banjargondang	7,1	6,9	6,9	55,0
2 Cangkring	6,5	6,3	6,3	53,0
3 Kuwurejo	6,1	6,9	6,9	56,0
4 Songowareng	4,0	3,8	3,8	52,0
5 Sumberbanjar	7,1	6,9	6,9	55,0
6 Primpen	5,0	5,2	5,2	53,0
7 Bronjong	2,0	2,2	3,3	52,0
8 Bluluk	0,1	0,3	0,3	48,0
9 Talunrejo	9,1	8,9	8,9	57,0

Sumber : Kantor Camat Bluluk

Tabel 8.1.2 Daftar Panjang Jalan Desa (Km) menurut Jenis Jalan Kecamatan Bluluk, 2018

Desa/Kelurahan	Jalan Aspal	Jalan Diperkeras	Jalan Tanah	Jumlah
(1)	(2)	(3)	(4)	(5)
1 Banjargondang	2,30	0,90	0,00	3,20
2 Cangkring	3,90	2,60	0,00	6,50
3 Kuwurejo	3,50	3,70	0,00	7,20
4 Songowareng	4,90	2,30	0,40	7,60
5 Sumberbanjar	5,30	2,70	0,00	8,00
6 Primpen	3,30	1,80	0,00	5,10
7 Bronjong	2,50	2,90	0,20	5,60
8 Bluluk	5,50	1,80	0,00	7,30
9 Talunrejo	3,60	3,10	0,30	7,00
Jumlah	34,80	21,80	0,90	57,50

Sumber : Kantor Camat Bluluk

Tabel 8.1.3 Ruas Jalan Poros Desa di Kecamatan Bluluk, 2018

No. Ruas	Ruas Jalan	Panjang (m)	Lokasi	Panjang (m)
(1)	(2)	(3)	(4)	(5)
163	Ds. Bluluk - Talunrejo		Ds. Bluluk	1,530
			Ds. Talunrejo	7,500
164	Ds. Cangkring - Talunrejo		Ds. Cangkring	1,125
			Ds. Banjargondang	1,555
			Ds. Talunrejo	2,035
165	Ds. Primpen - Kuwurejo		Ds. Primpen	3,525
			Ds. Sumberbanjar	4,385
			Ds. Kuwurejo	2,060
166	Ds. Kuwurejo - Sumberbanjar		Ds. Kuwurejo	1,395
			Ds. Sumberbanjar	1,248
167	Ds. Songowareng - Primpen		Ds. Songowareng	1,200
			Ds. Primpen	720
168	Ds. Kuwurejo - Wedoro (Kec. Sukorame)		Ds. Kuwurejo	1,350
169	Ds. Sumberbanjar - Wedoro		Ds. Sumberbanjar	1,500
170	Ds. Bronjong - Primpen		Ds. Bronjong	1,960
			Ds. Primpen	1,795
Kecamatan Bluluk				754,163

Sumber : Kantor Camat Bluluk

BAB 9 EKONOMI



**ALOKASI
DANA DESA**

Ulasan Singkat

Dana Desa (DD) adalah anggaran keuangan yang diberikan pemerintah kepada desa, yang mana sumbernya berasal dari hasil bagi pajak daerah serta dari dana perimbangan keuangan pusat dan daerah yang diterima oleh kabupaten. Sesuai Peraturan Menteri Dalam Negeri no 37 tahun 2007 tentang Pedoman Pengelolaan Keuangan Desa didalam pasal 18 menyatakan bahwa “ Alokasi Dana Desa berasal dari APBD Kabupaten/kota yang bersumber dari dana perimbangan keuangan pusat dan daerah yang diterima oleh pemerintah kabupaten/kota untuk desa paling sedikit 10% (sepuluh persen).

Jumlah Dana Desa (DD) yang diterima oleh kecamatan Bluluk sebesar Rp. 6.645.204.000,-. Untuk realisasi pemasukan PBB di Kecamatan Bluluk tahun 2018 mencapai Rp. 311.469.984 rupiah. Jumlah wajib pajak PBB di kecamatan Bluluk Tahun 2018 sebanyak 16.294

Gambar. 9. Jumlah Penerimaan Alokasi Dana Desa (ADD) Kecamatan Bluluk, 2018



Tabel 9.1.1 Jumlah Penerimaan Dana Desa (DD) di Kecamatan Bluluk, 2018

Desa/Kelurahan	DD
(1)	(2)
1 Banjargondang	674.754.000
2 Cangkring	685.732.000
3 Kuwurejo	692.620.000
4 Songowareng	699.189.000
5 Sumberbanjar	708.158.000
6 Primpen	893.991.000
7 Bronjong	676.582.000
8 Bluluk	668.298.000
9 Talunrejo	945.880.000
Bluluk	6.645.204.000

Sumber : Kantor Kecamatan Bluluk

Tabel 9.1.2 Realisasi Pemasukan PBB (Rupiah) di Kecamatan Bluluk, 2019

Desa/Kelurahan	Target	Realisasi	Sisa	Persentase
(1)	(2)	(3)	(4)	(5)
1 Banjargondang	23.149.183,00	23.149.183,00	0,00	100,00
2 Cangkring	30.463.838,00	30.463.838,00	0,00	100,00
3 Kuwurejo	38.492.379,00	38.492.379,00	0,00	100,00
4 Songowareng	41.790.459,00	41.790.459,00	0,00	100,00
5 Sumberbanjar	43.370.072,00	43.370.072,00	0,00	100,00
6 Primpen	25.579.131,00	25.579.131,00	0,00	100,00
7 Bronjong	27.773.260,00	27.773.260,00	0,00	100,00
8 Bluluk	49.508.262,00	49.508.262,00	0,00	100,00
9 Talunrejo	31.343.400,00	31.343.400,00	0,00	100,00
Bluluk	311.469.984,00	311.469.984,00	0,00	100,00

Sumber : Kantor Kecamatan Bluluk

Tabel 9.1.3 Baku Pajak Bumi dan Bangunan di Kecamatan Bluluk, 2019

Desa/Kelurahan	Wajib Pajak	Luas Tanah Kena Pajak (m²)	Luas Bangunan Kena Pajak (m²)
<i>(1)</i>	<i>(2)</i>	<i>(3)</i>	<i>(4)</i>
1 Banjargondan	1.140	2.021.737,00	24.545,00
2 Cangkring	1.695	3.198.529,00	24.638,00
3 Kuwurejo	2.199	4.255.410,00	21.350,00
4 Songowareng	2.121	4.786.628,00	19.754,00
5 Sumberbanjar	2.368	2.491.714,00	34.760,00
6 Primpen	1.402	3.001.596,00	19.157,00
7 Bronjong	1.291	2.608.760,00	20.751,00
8 Bluluk	2.381	4.214.911,00	27.204,00
9 Talunrejo	1.697	3.415.651,00	23.314,00
Bluluk	16.294	29.994.936,00	215.473,00

Sumber : Kantor Kecamatan Bluluk

Tabel 9.1.4 Jumlah Bank Umum di Kecamatan Bluluk, 2019

Desa/Kelurahan	Bank Umum	BPR
(1)	(2)	(3)
1 Banjargondang	-	-
2 Cangkring	-	-
3 Kuwurejo	-	-
4 Songowareng	-	1
5 Sumberbanjar	-	-
6 Primpen	-	-
7 Bronjong	-	-
8 Bluluk	1	-
9 Talunrejo	-	-
Bluluk	1	1

Sumber : Kantor Kecamatan Bluluk

Tabel 9.1.5 Jumlah Koperasi Menurut Jenis Koperasi di Kecamatan Bluluk, 2019

Desa/Kelurahan	KUD	KPN	KOKPAR	KOPPAS	KOPWAN	Lainnya	Jumlah
(1)	(2)	(3)	(4)	(5)	(6)	(7)	(8)
1 Banjargondang	-	-	-	-	1	-	1
2 Cangkring	-	-	-	-	1	-	1
3 Kuwurejo	-	-	-	-	1	-	1
4 Songowareng	-	-	-	-	1	-	1
5 Sumberbanjar	-	-	-	-	1	-	1
6 Primpen	-	-	-	-	1	-	1
7 Bronjong	-	-	-	-	1	-	1
8 Bluluk	-	1	-	-	1	1	3
9 Talunrejo	-	-	-	-	1	-	1
Jumlah	0	1	0	0	9	1	11

Sumber : Kantor Desa dan Kantor Kecamatan Bluluk



Sensus
Penduduk
2020

DATA

MENGERDASKAN BANGSA

Enlighten The Nation



**BADAN PUSAT STATISTIK
KABUPATEN LAMONGAN**

BPS-Statistics of Lamongan Regency

Jalan Veteran 185 Lamongan 62218

Telp: (0322)321339, Fax: (0322)321339

Homepage: <http://lamongankab.bps.go.id>

E-mail: bps3524@bps.go.id