

# KECAMATAN CIMAHI TENGAH

*CIMAHI TENGAH SUBDISTRICT  
IN FIGURES*

**2023**



**BADAN PUSAT STATISTIK  
KOTA CIMAHI**  
*BPS-Statistics of Cimahi Municipality*





# KECAMATAN CIMAHI TENGAH

*CIMAHI TENGAH SUBDISTRICT  
IN FIGURES*

**2023**

[kota.bps.go.id](http://kota.bps.go.id)



**KECAMATAN CIMAH TENGGAH DALAM ANGKA**  
***Cimahi Tengah Subdistrict in Figures***  
**2023**

ISSN: 2830-7712

No. Publikasi/*Publication Number*: 32770.2209

Katalog /*Catalog*: 1102001.3277010

Ukuran Buku/*Book Size*: 14,8 cm x 21 cm

Jumlah Halaman/*Number of Pages* : xxvi + 83 hal/*pages*

Naskah/*Manuscript*:

BPS Kota Cimahi

*BPS-Statistics of Cimahi Municipality*

Penyunting/*Editor*:

BPS Kota Cimahi

*BPS-Statistics of Cimahi Municipality*

Desain Kover/*Cover Design*:

BPS Kota Cimahi

*BPS-Statistics of Cimahi Municipality*

Ilustrasi Kover/*Cover Illustration*:

Herbian Dwi

Diterbitkan oleh/*Published by*:

©BPS Kota Cimahi/*BPS-Statistics of Cimahi Municipality*

Dicetak oleh/*Printed by*:

Widely

Dilarang mengumumkan, mendistribusikan, mengomunikasikan, dan/atau menggandakan sebagian atau seluruh isi buku ini untuk tujuan komersil tanpa izin tertulis dari Badan Pusat Statistik Kota Cimahi

*Prohibited to announce, distribute, communicate, and/or copy part or all of this book for commercial purpose without permission from BPS-Statistics Indonesia of Cimahi Municipality.*

**TIM PENYUSUN/TEAM MEMBERS**

**Pengarah/Director**

Ir. Sitti Sarah, MM.

**Penanggung Jawab/Persons in Charge**

Ir. Sitti Sarah, MM.

**Penyunting/Editors**

Ir. Ati Rohayati, MM.

Bayu Bastian Jumena, SST., M.M.

**Pengolah Data dan Penulis Naskah/Data Processor and Writers**

Suhartoyo

Irnanda Mas Putri, SST.

Mufqi Ananda Rahmadi

**Penata Letak/Layout Designers**

Suhartoyo

Irnanda Mas Putri, SST.



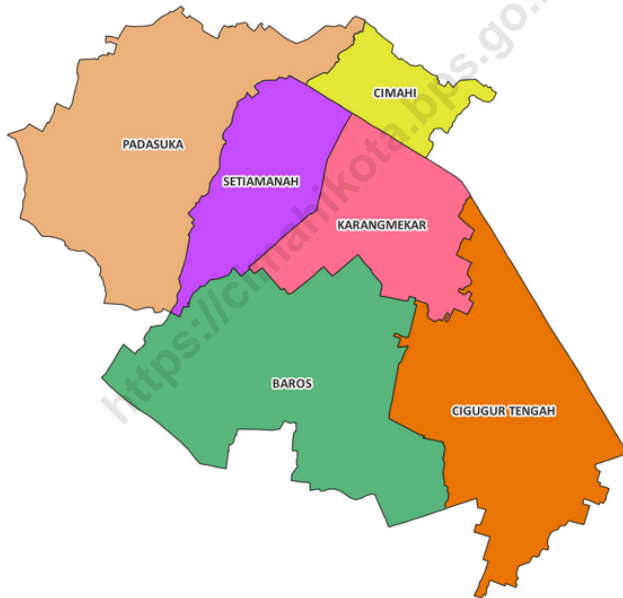
## **KONTRIBUTOR DATA/DATA CONTRIBUTORS**

1. Kementerian Agama/*Ministry of Religious Affair*
2. Kementerian Pendidikan dan Kebudayaan/*Ministry of Education and Culture*
3. Badan Pusat Statistik/*Statistics Indonesia*
4. Dinas Kependudukan dan Pencatatan Sipil Kota Cimahi/ *Cimahi City Population and Civil Registration Office*
5. Badan Kepegawaian dan Pengembangan Sumber Daya Manusia Daerah Kota Cimahi/*The Civil Service and Human Resources Development Agency for the Cimahi Municipality*
6. Badan Penanggulangan Bencana Daerah Kota Cimahi/ *Cimahi City Regional Disaster Management Agency*
7. Dinas Kesehatan Kota Cimahi/ *Cimahi City Health Department*
8. Kantor Pos Cimahi/ *Cimahi Post Office*
9. Dinas Komunikasi dan Informatika Kota Cimahi/ *Cimahi Municipality Communication and Information Department*
10. Dinas Perdagangan, Koperasi, Usaha Kecil dan Menengah, dan Perindustrian/ *Department of Trade, Cooperatives, Small and Medium Enterprises, and Industry of Cimahi Municipality*
11. Dinas Perumahan dan Kawasan Pemukiman Kota Cimahi/ *Cimahi City Housing and Residential Area Service*
12. Dinas Pendidikan Kota Cimahi/*Cimahi City Education Department*
13. Kecamatan Cimahi Tengah/*Cimahi Tengah Subdistrict*





**PETA WILAYAH KECAMATAN CIMAHI TENGAH**  
**MAP OF CIMAHI TENGAH SUBDISTRICT**





**KEPALA BPS KOTA CIMAHI**  
**CHIEF STATISTICIAN OF CIMAHI MUNICIPALITY**



**Ir. SITI SARAH, MM.**





## KATA PENGANTAR

Assalamu'alaikum Warahmatullaahi Wabarakaatuh

Puji syukur kami panjatkan kehadirat Allah SWT, dengan telah disusun dan diterbitkannya publikasi “Kecamatan Cimahi Tengah Dalam Angka 2023” yang merupakan publikasi lanjutan dari tahun sebelumnya. Tabel-tabel yang tersaji sebagian besar merupakan data hasil kompilasi dari kegiatan rutin/survei yang dilaksanakan oleh Badan Pusat Statistik Kota Cimahi di Kecamatan Cimahi Tengah selama tahun 2022 serta kompilasi data Dinas/Instansi/Lembaga Pemerintah.

Publikasi Kecamatan Cimahi Tengah Dalam Angka 2023 merupakan kumpulan data yang sangat penting dalam memenuhi kebutuhan data dan informasi, khususnya untuk perencanaan, pengendalian dan evaluasi pembangunan di tingkat kecamatan. Data yang disajikan akan memudahkan bagi pemakai data untuk memperoleh gambaran tentang keberhasilan pembangunan di semua sektor di Kota Cimahi, khususnya di Kecamatan Cimahi Tengah.

Dalam setiap penerbitan, kami berusaha untuk meningkatkan kualitas maupun kuantitas keragaman data untuk memenuhi kebutuhan konsumen, namun karena keterbatasan berbagai hal, maka sampai saat ini mungkin belum dapat terpenuhi seluruhnya. Oleh karena itu kami sangat mengharapkan kritik dan saran yang bersifat konstruktif dari semua pihak, sebagai masukan untuk tercapainya kesempurnaan pada publikasi yang akan datang.

Akhirnya saya mengucapkan terima kasih dan penghargaan kepada semua pihak yang telah membantu dalam penyusunan buku ini, terutama kepada tim pengumpul data, pengolah data hingga penyusun publikasi yang mendukung terbitnya publikasi Kecamatan Cimahi Tengah Dalam Angka 2023. Demikian semoga Allah SWT senantiasa melimpahkan taufiq dan hidayah-Nya, serta meridhoi upaya kita sekalian.

Wassalaamu'alaikum Warahmatullaahi Wabarakaatuh.

Cimahi, 20 September 2023

Kepala BPS  
Kota Cimahi

**SITTI SARAH**



## PREFACE

*Assalamu'alaikum Warahmatullahi Wabarakaatuh*

*Praise and gratitude we pray for the presence of Allah SWT, by having compiled and published the publication "Cimahi Tengah Subdistrict in Figures 2023" which is a follow-up publication from previous years. The tables presented are mostly data compiled from routine activities/surveys carried out by the Central Bureau of Statistics of the City of Cimahi in Cimahi Tengah Subdistrict during 2022 as well as compilation of data from Government Agencies/Agencies/Institutions.*

*The publication of Cimahi Tengah Subdistrict in Figures 2023 is a data collection that is very important in meeting data and information needs, especially for planning, controlling and evaluating development at the sub-Subdistrict level. The data presented will make it easier for data users to obtain an overview of the success of development in all sectors in Cimahi City, especially in Cimahi Tengah Subdistrict.*

*In each publication, we strive to improve the quality and quantity of data diversity to meet consumer needs, but due to various limitations, so far it may not have been fully fulfilled. Therefore, we really hope for constructive criticism and suggestions from all parties, as input for achieving perfection in future publications.*

*Finally, I would like to express my gratitude and appreciation to all those who have helped in the preparation of this book, especially to the data collection team, data processing team and the publication drafting team who supported the publication of the publication of Cimahi Tengah Subdistrict in Figures 2023. Thus, may Allah SWT always bestow taufiq and guidance. Him, and bless all of our efforts.*

*Wassalaamu'alaikum Warahmatullaahi Wabarakaatuh.*

*Cimahi, 20 September 2023*

*Chief Statistician of*

*Kota Cimahi*

**SITTI SARAH**

## DAFTAR ISI/CONTENTS

	Halaman <i>Page</i>
Kata Pengantar .....	xi
Preface .....	xii
Daftar Isi/ <b>Contents</b> .....	xiii
Daftar Tabel/ <b>List of Tables</b> .....	xv
Daftar Gambar/ <b>List of Figures</b> .....	xxi
Penjelasan Umum/ <b>Explanatory Notes</b> .....	xxiii
Daftar Singkatan/ <b>List of Abbreviation</b> .....	xxv
1. Geografi dan Iklim/ <i>Geography and Climate</i> .....	1
2. Pemerintahan/ <i>Government</i> .....	13
3. Penduduk/ <i>Population/21</i> .....	21
4. Sosial dan Kesejahteraan Rakyat/ <i>Social and Welfare</i> .....	31
5. Pertanian/ <i>Agriculture</i> .....	55
6. Pariwisata, Transportasi, dan Komunikasi/ <i>Tourism, Transportation, and Communication</i> .....	69
7. Perbankan, Koperasi, dan Perdagangan/ <i>Banking, Cooperative, and Trade</i> 77	





## DAFTAR TABEL/LIST OF TABLES

	Halaman Page
<b>1. GEOGRAFI DAN IKLIM/GEOGRAPHY AND CLIMATE</b>	
<b>1.1 KEADAAN GEOGRAFI GEOGRAPHY CONDITION</b>	
1.1.1 Luas Daerah Menurut Desa/Kelurahan di Kecamatan Cimahi Tengah, 2022 <i>Total Area by Villages/Kelurahan in Cimahi Tengah Subdistrict, 2022</i>	10
1.1.2 Jarak ke Ibukota Kecamatan dan Ibukota Kabupaten/Kota Menurut Desa/Kelurahan di Kecamatan Cimahi Tengah (km), 2022 <i>Distance to the Subdistrict Capital and Regency/Municipal Capital by Villages/Kelurahan in Cimahi Tengah Subdistrict (km), 2022 .....</i>	11
<b>2. PEMERINTAHAN/GOVERNMENT</b>	
<b>2.1 WILAYAH ADMINISTRATIF ADMINISTRATIVE AREA</b>	
2.1.1 Jumlah Rukun Warga (RW) dan Rukun Tetangga (RT) Menurut Desa/Kelurahan di Kecamatan Cimahi Tengah, 2022 <i>Number of Rukun Warga and Rukun Tetangga by Villages/ Kelurahan in Cimahi Tengah Subdistrict, 2022.....</i>	19
<b>2.2 SUMBER DAYA MANUSIA HUMAN RESOURCES</b>	
2.2.1 Jumlah Pegawai Negeri Sipil Pemerintah Daerah Kecamatan Cimahi Tengah Menurut Tingkat Pendidikan dan Jenis Kelamin, 2022 <i>Number of Civil Servants of Cimahi Tengah District Government by Educational Level and Sex, 2022 .....</i>	20
<b>3. PENDUDUK/POPULATION/21</b>	
3.1 Penduduk, Distribusi Persentase Penduduk, Kepadatan Penduduk, Rasio Jenis Kelamin Penduduk Menurut Desa/ Kelurahan di Kecamatan Cimahi Tengah, 2022	

	<i>Population, Percentage Distribution of Population, Population Density, and Population Sex Ratio by Villages/Kelurahan in Cimahi Tengah Subdistrict, 2022</i> .....	28
3.2	Jumlah Penduduk Menurut Kelompok Umur dan Jenis Kelamin di Kecamatan Cimahi Tengah, 2022 <i>Population by Age Groups and Sex in Cimahi Tengah Subdistrict, 2022</i>	30
<b>4.</b>	<b>SOSIAL DAN KESEJAHTERAAN RAKYAT/SOCIAL AND WELFARE</b>	
<b>4.1</b>	<b>PENDIDIKAN EDUCATION</b>	
4.1.1	Banyaknya Desa <sup>1</sup> /Kelurahan yang Memiliki Fasilitas Sekolah Menurut Tingkat Pendidikan di Kecamatan Cimahi Tengah, 2020–2022 <i>Number of Villages<sup>1</sup>/Kelurahan Having Educational Facilities by Educational Level in Cimahi Tengah Subdistrict, 2020–2022</i> .....	38
4.1.2	Jumlah Sekolah Menurut Tingkat Pendidikan di Kecamatan Cimahi Tengah, 2021/2022 dan 2022/2023 <i>Number of Schools by Educational Level in Cimahi Tengah Subdistrict, 2021/2022 and 2022/2023</i> .....	39
4.1.3	Jumlah Guru Menurut Tingkat Pendidikan di Kecamatan Cimahi Tengah, 2021/2022 dan 2022/2023 <i>Number of Teachers by Educational Level in Cimahi Tengah Subdistrict, 2021/2022 and 2022/2023</i> .....	40
4.1.4	Jumlah Murid Menurut Tingkat Pendidikan di Kecamatan Cimahi Tengah, 2021/2022 dan 2022/2023 <i>Number of Pupils by Educational Level in Cimahi Tengah Subdistrict, 2021/2022 and 2022/2023</i> .....	41
<b>4.2</b>	<b>KESEHATAN HEALTH</b>	
4.2.1	Banyaknya Sarana Kesehatan Menurut Jenis Sarana Kesehatan di Kecamatan Cimahi Tengah, 2020–2022 <i>Number of Health Facilities by Type of Health Facilities in Cimahi Tengah Subdistrict, 2020–2022</i> .....	42
<b>4.3</b>	<b>PERUMAHAN DAN LINGKUNGAN HOUSING AND ENVIRONMENT</b>	

4.3.1	Luas Kawasan Kumuh Menurut Kelurahan dan Tingkat Kekumuhan di Kecamatan Cimahi Tengah (Ha), 2021-2022 <i>Total Slum Area by Villages/Kelurahan and Slum Levels in Cimahi Tengah Subdistrict (Ha), 2021-2022 .....</i>	43
4.3.2	Jumlah Rumah Menurut Kelurahan dan Kelayakan Huni di Kecamatan Cimahi Tengah, 2021-2022 <i>Number of Houses by Villages/Kelurahan and Habitability in Cimahi Tengah Subdistrict, 2021-2022 .....</i>	44
<b>4.4</b>	<b>AGAMA DAN SOSIAL LAINNYA</b> <b>RELIGION AND OTHER SOCIAL AFFAIRS</b>	
4.4.1	Jumlah Tempat Peribadatan Menurut Desa/Kelurahan di Kecamatan Cimahi Tengah, 2022 <i>Number of Worship Places by Villages/Kelurahan in Cimahi Tengah Subdistrict, 2022 .....</i>	46
4.4.2	Banyaknya Kejadian Bencana Alam Menurut Desa/Kelurahan dan Jenis Bencana Alam di Kecamatan Cimahi Tengah, 2022 <i>Number of Natural Disaster Events by Villages/Kelurahan and Type of Natural Disaster in Cimahi Tengah Subdistrict, 2022 .....</i>	47
4.4.3	Banyaknya Korban Jiwa Akibat Bencana Alam Menurut Desa/Kelurahan dan Jenis Bencana Alam di Kecamatan Cimahi Tengah, 2022 <i>Number of Fatalities Due to Natural Disasters by Villages/Kelurahan and Type of Natural Disaster in Cimahi Tengah Subdistrict, 2022 .....</i>	50
4.4.4	Keberadaan Fasilitas/Upaya Antisipasi/Mitigasi Bencana Alam Menurut Desa/Kelurahan di Kecamatan Cimahi Tengah, 2022 <i>Existence of Facilities/Efforts for Anticipation/Mitigation of Natural Disasters by Villages/Kelurahan by Villages/Kelurahan in Cimahi Tengah Subdistrict, 2022 .....</i>	53
<b>5.</b>	<b>PERTANIAN/AGRICULTURE</b>	
5.1	Luas Panen Tanaman Sayuran dan Buah-buahan Semusim Menurut Jenis Tanaman di Kecamatan Cimahi Tengah (ha), 2019–2022 <i>Harvested Area of Seasonal Vegetables and Fruits by Kind of Plant in Cimahi Tengah Subdistrict (ha), 2019–2022 .....</i>	61

5.2	Produksi Tanaman Sayuran dan Buah-buahan Semusim Menurut Jenis Tanaman di Kecamatan Cimahi Tengah (kuintal), 2019–2022 <i>Production of Seasonal Vegetables and Fruits by Kind of Plant in Cimahi Tengah Subdistrict (quintal), 2019–2022.....</i>	62
5.3	Luas Panen Tanaman Biofarmaka Menurut Jenis Tanaman di Kecamatan Cimahi Tengah (m <sup>2</sup> ), 2019–2022 <i>Harvested Area of Medicinal Plants by Kind of Plant in Cimahi Tengah Subdistrict (m<sup>2</sup>), 2019–2022.....</i>	63
5.4	Produksi Tanaman Biofarmaka Menurut Jenis Tanaman di Kecamatan Cimahi Tengah (kg), 2019–2022 <i>Production of Medicinal Plants by Kind of Plant in Cimahi Tengah Subdistrict (kg),2019–2022 .....</i>	64
5.5	Luas Panen Tanaman Hias Menurut Jenis Tanaman di Kecamatan Cimahi Tengah (m <sup>2</sup> ), 2019–2022 <i>Harvested Area of Ornamental Plants by Kind of Plant in Cimahi Tengah Subdistrict (m<sup>2</sup>), 2019–2022.....</i>	65
5.6	Produksi Tanaman Hias Menurut Jenis Tanaman di Kecamatan Cimahi Tengah (tangkai), 2019–2022 <i>Production of Ornamental Plants by Kind of Plant n Cimahi Tengah Subdistrict (stalks), 2019–2022 .....</i>	66
5.7	Produksi Buah-Buahan dan Sayuran Tahunan Menurut Jenis Tanaman di Kecamatan Cimahi Tengah (kuintal), 2019–2022 <i>Production of Annual Fruits and Vegetables by Kind of Plant in Cimahi Tengah Subdistrict (quintal), 2019–2022.....</i>	67
<b>6.</b>	<b>PARIWISATA, TRANSPORTASI, DAN KOMUNIKASI/TOURISM, TRANSPORTATION, AND COMMUNICATION</b>	
<b>6.1</b>	<b>KOMUNIKASI COMMUNICATION</b>	
6.1.1	Keberadaan Kantor Pos/Pos Pembantu/Rumah Pos, Pos Keliling Menurut Kelurahan di Kecamatan Cimahi Tengah, 2022 <i>Number of Post Office/Subsidiary of Post Office, Mobile Portal Service by Kelurahan in Cimahi Tengah Subdistrict, 2022 .....</i>	75

6.1.2	Jumlah Menara Telepon seluler dan Operator Layanan Komunikasi Telepon Seluler Menurut Desa/ Kelurahan di Kecamatan Cimahi Tengah, 2022 <i>Number of Base Transceiver Station (BTS) and Cellular Phone Communication Service Operators by Villages/Kelurahan in Cimahi Tengah Subdistrict, 2022</i> .....	76
<b>7.</b>	<b>PERBANKAN, KOPERASI, DAN PERDAGANGAN/BANKING, COOPERATIVE, AND TRADE</b>	
7.1	Banyaknya Koperasi Aktif Menurut Menurut Desa/Kelurahan dan Jenis Koperasi di Kecamatan Cimahi Tengah, 2022 <i>Number of Cooperative by Villages/Kelurahan and Type of Cooperative in Cimahi Tengah Subdistrict, 2022</i> .....	83



## DAFTAR GAMBAR/LIST OF FIGURES

	Halaman Page
1.1 Luas Daerah menurut Kelurahan (%), 2022 <i>Total Area by Kelurahan (%), 2022</i> .....	8
1.2 Jarak ke Ibukota Kecamatan Menurut Desa/Kelurahan di Kecamatan Cimahi Tengah (km), 2022 <i>Distance to the Subdistrict Capital by Village/Kelurahan in Cimahi Tengah Subdistrict (km), 2022</i> .....	9
2.1 Jumlah Rukun Warga (RW) dan Rukun Tetangga (RT) Menurut Desa/Kelurahan, 2022 <i>Number of Rukun Warga (RW) and Neighborhood Association (RT) by Village/Sub-district, 2022</i> .....	18
3.1 Persentase Penduduk Menurut Kelurahan Terhadap Total Penduduk di Kecamatan Cimahi Tengah, 2022 <i>Percentage of Population by Subdistrict to Total Population in Cimahi Tengah Subdistrict, 2022</i> .....	27
4.1 Banyaknya Guru Menurut Kelurahan di Kecamatan Cimahi Tengah, 2022 <i>Number of Teachers by Village in Cimahi Tengah Subdistrict, 2022</i> .....	37
5.1 Produksi Buah-Buahan (kw) di Kecamatan Cimahi Tengah, 2022 <i>Fruit Production (qui) in Cimahi Tengah District, 2022</i> .....	60
6.1 Jumlah Menara Telepon seluler Menurut Kelurahan di Kecamatan Cimahi Tengah, 2022 <i>Number of Cellular Telephone Towers by Kelurahan in Cimahi Tengah District, 2022</i> .....	74
7.1 Banyaknya Koperasi Aktif Menurut Kelurahan di Kecamatan Cimahi Tengah, 2022 <i>Number of Active Cooperatives by Village in Cimahi Tengah District, 2022</i>	82





## PENJELASAN UMUM/EXPLANATORY NOTES

Tanda-tanda, satuan-satuan, dan lain-lainnya yang digunakan dalam publikasi ini adalah sebagai berikut:

*Symbols, measurement units, and acronyms which are used in this publication, are as follows:*

### 1. TANDA-TANDA/SYMBOLS

Data tidak tersedia/ <i>Data not available</i> .....	: ...
Tidak ada atau nol / <i>Null or zero</i> .....	: -
Data dapat diabaikan/ <i>Data negligible</i> .....	: 0
Tanda decimal/ <i>Decimal point</i> .....	: ,
Data tidak dapat ditampilkan/ <i>Not applicable</i> .....	: NA
Angka estimasi/ <i>Estimated figures</i> .....	: e
Angka diperbaiki/ <i>Revised figures</i> .....	: r
Angka sementara/ <i>Preliminary figures</i> .....	: x
Angka sangat sementara/ <i>Very preliminary figures</i> .....	: xx
Angka sangat sangat sementara/ <i>Very very preliminary figures</i> .....	: xxx

### 2. SATUAN/UNITS

barel/ <i>barrel</i> .....	: 158,99 liter/ <i>litres</i> = 1/6,2898 m <sup>3</sup>
hektar (ha)/ <i>hectare (ha)</i> .....	: 10 000 m <sup>2</sup>
kilometer (km)/ <i>kilometres (km)</i> .....	: 1 000 meter/ <i>meters (m)</i>
knot/ <i>knot</i> .....	: 1,8523 km/jam ( <i>km/hour</i> )
kuintal/ <i>quintal</i> .....	: 100 kg
KWh .....	: 1 000 Watt hour
MWh .....	: 1 000 KWh
liter (untuk beras)/ <i>litre (for rice)</i> .....	: 0,80 kg
MMSCF .....	: 1/35,3 m <sup>3</sup>
metrik ton (m.ton)/ <i>metric ton (m. ton)</i> .....	: 0,98421 long ton = 1 000 kg
ons/ <i>ounce</i> .....	: 28,31 gram/ <i>grams</i>
ton .....	: 1 000 kg

Satuan lain: buah, dus, butir, helai/lembar, kaleng, batang, pulsa, ton kilometer (ton-km), jam, menit, persen (%).

*Other units: unit, pack, pieces, sheet, tin, pulse, ton-kilometres(ton-km), hour, minute, percent (%).*

Perbedaan angka di belakang koma disebabkan oleh pembulatan angka.

*The difference in decimal numbers is caused by rounding.*



## DAFTAR SINGKATAN/LIST OF ABBREVIATION

SI	: Stasiun Iklim/ <i>Climate Station</i>
SMPK	: Stasiun Meterologi Pertanian Khusus/ <i>Special Agricultural Meteorological Station</i>
t.t	: Tempat tidur/ <i>Bed</i>
BCG	: Bacillus Calmette Guerin
DPT	: Difteri, Pertusis, Tetanus/ <i>Diphtheria, Tetanus, and Pertussis</i>
TT	: Tetanus Toxoid
IOT	: Industri Obat Tradisional/ <i>Traditional Medicine Industry</i>
IKOT	: Industri Kecil Obat Tradisional/ <i>Traditional Medicine Small Industry</i>
Alkes	: Alat kesehatan/ <i>Health Kits</i>
PKRT	: Perbekalan Kesehatan Rumah tangga/ <i>Household Health Logistics</i>
Kompl	: Komplemen/ <i>Complement</i>
IRTP	: Industri Pangan Produksi Rumah Tangga/ <i>Foods Home Industry</i>
PBF	: Pedagang Besar Farmasi/ <i>Pharmacy Whole-seller</i>
GFK	: Gudang Farmasi Kab/Kota/Regency/ <i>Municipality Pharmacy Warehouse</i>
RB	: Rumah Bersalin/ <i>Delivery House</i>
Pustu	: Puskesmas pembantu/ <i>Auxiliary Public Health Center</i>
BP	: Balai Pengobatan/ <i>Polyclinic</i>
TPS	: Tempat Pembuangan Sampah Sementara / <i>landfill</i>
Jamkesmas	: Jaminan kesehatan masyarakat miskin/ <i>Poor public health insurance</i>
PJKMU	: Program Jaminan Kesehatan Masyarakat Umum/ <i>General Public Health Insurance Program</i>
SIUP	: Surat Ijin Usaha Perdagangan/ <i>Trading Permission Letter</i>
TDP	: Tanda Daftar Perusahaan/ <i>Company Registration Identity</i>
API	: Angka Pengenal Importir/ <i>Importer's Identity Number</i>



# 01

## GEOGRAFI DAN IKLIM GEOGRAPHY AND CLIMATE



## LUAS KELURAHAN DI CIMAH TENGAH KELURAHAN AREA IN CIMAH TENGAH

Luas kelurahan terluas di Kecamatan Cimahi Tengah adalah Kelurahan Baros dengan luas wilayah 2,825 km persegi

The largest sub-district area in Cimahi Tengah Sub-district is Baros Sub-district with an area of 2,825 square km

Sumber : Peraturan Walikota (PERWAL) Nomor 13 Tahun 2019 tentang Batas Wilayah Kelurahan Kota Cimahi

Source : Mayor's Regulation (PERWAL) Number 13 of 2019 concerning the boundaries of the Cimahi City Urban Village



**PENJELASAN TEKNIS**

1. Secara astronomis, Kecamatan Cimahi Tengah terletak antara 6°52'05"Lintang Selatan dan 107° 32' 30' Bujur Timur dan dilalui oleh garis ekuator atau garis khatulistiwa yang terletak pada garis lintang 0°.
2. Kecamatan Cimahi Tengah terdiri dari 6 kelurahan, yaitu:

Kelurahan Baros, dengan Batas Wilayah Administrasi yaitu sebelah :  
Utara berbatasan dengan Kelurahan Karangmekar dan Kelurahan Setiamanah;  
Timur berbatasan dengan Kelurahan Cigugur Tengah;  
Selatan berbatasan dengan Kelurahan Utama dan Kelurahan Leuwigajah;  
Barat berbatasan dengan Kelurahan Cibeber.

Kelurahan Cigugur Tengah, dengan Batas Wilayah Administrasi yaitu sebelah :

Utara berbatasan dengan Kota Bandung dan Kelurahan Cibabat  
Timur berbatasan dengan Kota Bandung;  
Selatan berbatasan dengan Kelurahan Baros dan Kelurahan Utama;  
Barat berbatasan dengan Kelurahan Baros dan Kelurahan Karangmekar;

Kelurahan Karangmekar, dengan Batas Wilayah Administrasi yaitu sebelah:

Utara berbatasan dengan Kelurahan

**TECHNICAL NOTES**

*1. Astronomically, Central Cimahi District is located between 6°52'05" South Latitude and 107° 32' 30' East Longitude and is crossed by the equator which is located at 0° latitude.*

*2. Central Cimahi District consists of 6 sub-districts, namely:*

*Baros Subdistrict, with administrative area boundaries which are next to:*

*The north is bordered by Karangmekar Village and Setiamanah Village;*

*The east is bordered by Cigugur Tengah Village;*

*The south is bordered by Main Village and Leuwigajah Village;*

*The west is bordered by Cibeber Village.*

*Cigugur Tengah Subdistrict, with administrative area boundaries which are next to:*

*The north is bordered by Bandung City and Cibabat Village*

*The east is bordered by Bandung City;*

*The south is bordered by Baros Subdistrict and Utama Subdistrict;*

*The west is bordered by Baros Village and Karangmekar Village;*

*Karangmekar Subdistrict, with administrative area boundaries, namely:*

*The north is bordered by Cibabat and Cimahi Villages;*

*The east is bordered by Cigugur Tengah Village and Cibabat Village;*

Cibabat dan Cimahi;  
Timur berbatas dengan Kelurahan Cigugur Tengah dan Kelurahan Cibabat;  
Selatan berbatas dengan Kelurahan Cigugur Tengah dan Kelurahan Baros; dan  
Barat berbatas dengan Kelurahan Setiamanah;

Kelurahan Setiamanah, dengan Batas Wilayah Administrasi yaitu sebelah :  
Utara berbatas dengan Kelurahan Padasuka dan Kelurahan Cimahi;  
Timur berbatas dengan Kelurahan Karangmekar;  
Selatan berbatas dengan Kelurahan Baros; dan  
Barat berbatas dengan Kelurahan Padasuka;

Kelurahan Padasuka, dengan Batas Wilayah Administrasi yaitu sebelah :  
Utara berbatas dengan Kelurahan Cipageran;  
Timur berbatas dengan Kelurahan Setiamanah dan Kelurahan Cimahi;  
Selatan berbatas dengan Kelurahan Cibeber dan  
Barat berbatas dengan Kabupaten Bandung Barat;

Kelurahan Cimahi, dengan Batas Wilayah Administrasi yaitu sebelah :  
Utara berbatas dengan Kelurahan Citeureup;  
Timur berbatas dengan Kelurahan Cibabat;  
Selatan berbatas dengan Kelurahan Setiuamanah dan Karangmekar dan;

*The south is bordered by Cigugur Tengah Village and Baros Village; And The west is bordered by Setiamanah Village;*

*Setiamanah Village, with administrative area boundaries, namely:  
The north is bordered by Padasuka Village and Cimahi Village;  
The east is bordered by Karangmekar Village;  
The south is bordered by Baros Village; And  
The west is bordered by Padasuka Village;*

*Padasuka Village, with administrative area boundaries which are next to:  
The north is bordered by Cipageran Village;  
The east is bordered by Setiamanah Village and Cimahi Village;  
The south is bordered by Cibeber Village and  
The west is bordered by West Bandung Regency;*

*Cimahi Village, with administrative area boundaries, namely:  
The north is bordered by Citeureup Village;  
The east is bordered by Cibabat Village;  
The south is bordered by Setiuamanah and Karangmekar sub-districts and;  
The west is bordered by Padasuka Village and Setiamanah Village.*

- *South is bordered by Bandung Regency; and*
- *West is bordered by Leuwigajah Village;*



Barat berbatasan dengan Kelurahan Padasuka dan Kelurahan Setiamanah.

3. Badan Pusat Statistik (BPS) telah melakukan pendataan Potensi Desa (Podes) sejak tahun 1980. Sejak saat itu, Podes dilaksanakan secara rutin sebanyak tiga kali dalam kurun waktu sepuluh tahun untuk mendukung kegiatan Sensus Penduduk, Sensus Pertanian, ataupun Sensus Ekonomi. Sejak tahun 2019, BPS melakukan pemutakhiran pendataan Podes setiap tahun, namun tidak semua pertanyaan dalam Podes Besar (Podes 3 tahunan) terdapat di kuesioner Pemutakhiran Potensi Desa. Dengan demikian, fakta penting terkait ketersediaan infrastruktur dan potensi yang dimiliki oleh setiap wilayah dapat dipantau perkembangannya secara berkala dan terus menerus.
 

*3. BPS-Statistics Indonesia has been collecting village potential data since 1980. Podes has been regularly implemented 3 (three) times within ten years to support the activities of the Population Census, Agriculture Census, or Economic Census. Since 2019, BPS-Statistics Indonesia has updated Podes every year, but not all questions in 3 yearly Podes are in the Updating Podes questionnaire. Thus, important facts related to the availability of infrastructure and the potential possessed by each region can be monitored regularly and continually.*
4. Sejak tahun 2008, pendataan Podes mengalami perubahan dengan adanya penambahan kuesioner suplemen kecamatan dan kabupaten / kota. Penambahan kuesioner tersebut bertujuan untuk meningkatkan manfaat data Podes bagi para konsumen data dan pemerintah daerah dalam perencanaan pembangunan wilayah.
 

*4. Since 2008, Podes data collecting has been changed especially in providing additional information from subdistrict and regency/municipality, using separate questionnaires. The goal of these changes is to provide more benefits for data users and local governments in regional development planning.*

5. Data Podes merupakan satu-satunya sumber data kewilayahan yang muatannya beragam dan memberi gambaran tentang situasi pembangunan suatu wilayah (regional). Ini berbeda dengan data dari hasil pendekatan rumah tangga yang lebih menekankan pada dimensi aktivitas sektoral. Keduanya sama penting dan menjadi kekayaan BPS.  
*5. Podes data is the only spatial data source consisting of various information and provides a picture of development progress in a region. The Podes data are different from data resulting from household surveys focusing on the dimension of sectoral activities. Both kinds of data are important and have become the trademark of BPS- Statistics Indonesia on the data richness aspect.*
6. Pencacahan Podes dilakukan secara sensus terhadap seluruh wilayah administrasi pemerintahan terendah setingkat desa (yaitu desa, kelurahan, nagari, Unit Permukiman Transmigrasi (UPT) yang masih dibina oleh kementerian terkait).  
*6. Podes enumeration is implemented as a census of the lowest governmental administrative region equivalent to village (i.e. village, kelurahan, nagari, and Transmigration Settlement Unit fostered by the relevant ministry).*
7. Pengumpulan data Podes dilakukan melalui wawancara langsung oleh petugas terlatih dengan narasumber yang relevan. Petugas adalah aparatur ataupun mitra kerja BPS Kabupaten/ Kota, sementara narasumber adalah kepala desa/lurah atau narasumber lain yang memiliki pengetahuan terhadap wilayah target pencacahan.  
*7. Data collection of Podes was carried out through direct interviews by trained personnel with relevant respondents. The interviewers are BPS Regency/City personnel or partners. Meanwhile, the selected respondents are the village head/lurah or other respondents who have the knowledge towards the target area of enumeratio.*

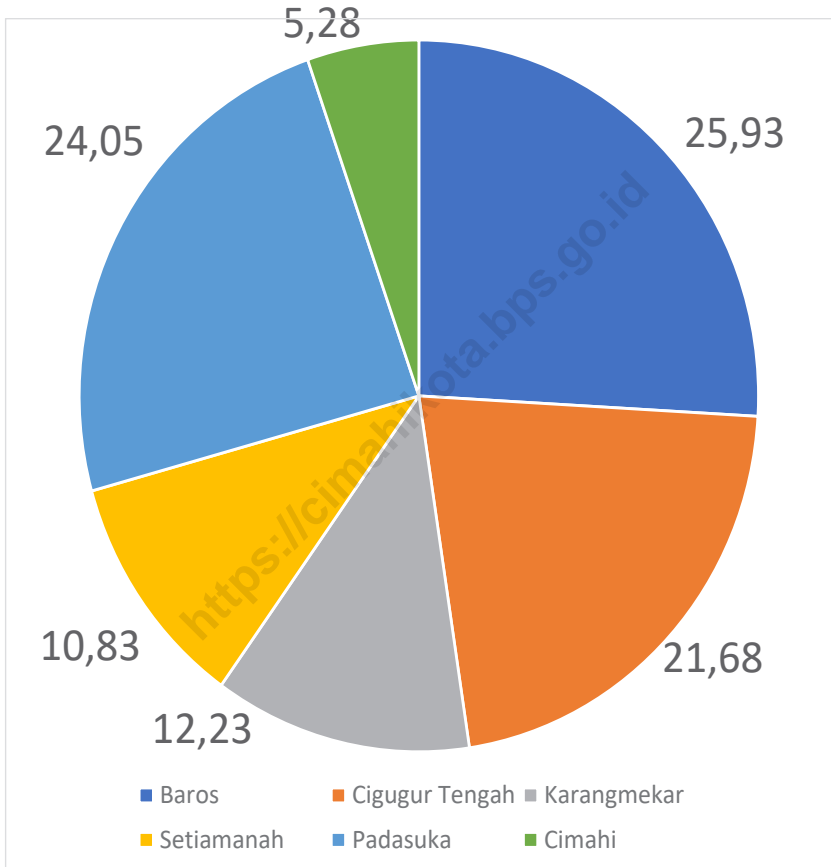
**ULASAN**

Kecamatan Cimahi Tengah terdiri atas 6 kelurahan, yaitu Baros, Cigugur Tengah, Karangmekar, Setiamanah, Padasuka, dan Cimahi. Luas total wilayah Kecamatan Cimahi Tengah adalah 10,9 km persegi. Adapun luas kelurahan terluas di Kecamatan Cimahi Tengah adalah Kelurahan Baros dengan luas wilayah 2,83 km persegi. Jarak dari kantor kelurahan ke kantor kecamatan terjauh adalah Kelurahan Baros dan Kelurahan Cigugur Tengah dengan jarak kurang lebih 4 kilometer. Namun, jarak terjauh kelurahan ke kantor pemerintahan kota adalah jarak dari Kelurahan Baros ke kantor pemerintahan kota Cimahi dengan jarak kurang lebih 5 kilometer.

**DESCRIPTION**

*Cimahi Tengah Sub-district consists of 6 urban villages, namely Baros, Cigugur Tengah, Karangmekar, Setiamanah, Padasuka, and Cimahi. The total area of Central Cimahi Sub-district is 10.9 square kilometers. The largest urban village in Cimahi Tengah Sub-district is Baros Urban Village with an area of 2.83 square kilometers. The furthest distance from the kelurahan office to the sub-district office is Baros and Cigugur Tengah with a distance of approximately 4 kilometers. However, the farthest distance from the kelurahan office to the city government office is the distance from Baros to the Cimahi city government office with a distance of approximately 5 kilometers.*

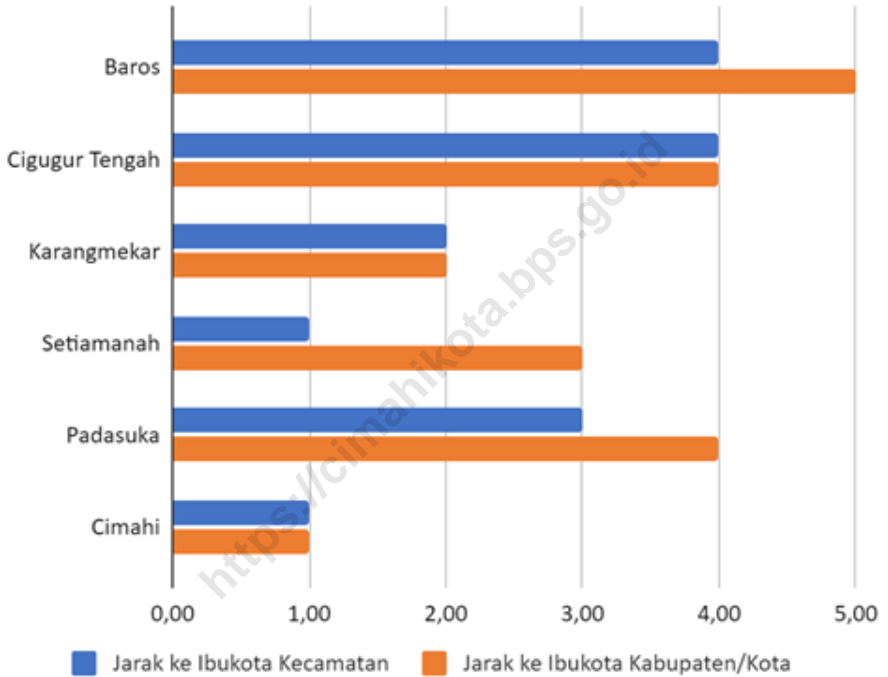
**Gambar 1.1** Luas Daerah menurut Kelurahan (%), 2022  
**Figures** Total Area by Kelurahan (%),2022



Sumber/Source : Peraturan Walikota (PERWALI) Nomor 13 Tahun 2019 tentang Batas Wilayah Kelurahan Kota Cimahi / Mayor's Regulation (PERWALI) Number 13 of 2019 concerning the boundaries of the Cimahi City Urban Village

**Gambar** 1.2  
**Figures**

**Jarak ke Ibukota Kecamatan Menurut Desa/Kelurahan di Kecamatan Cimahi Tengah (km), 2022**  
**Distance to the Subdistrict Capital by Village/Kelurahan in Cimahi Tengah Subdistrict (km), 2022**



Sumber/Source : BPS, Pendataan Potensi Desa (Podes) 2022/BPS-Statistics Indonesia, Village Potential Data Collecting 2022

## 1.1 KEADAAN GEOGRAFI GEOGRAPHY CONDITION

**Tabel** 1.1.1 **Luas Daerah Menurut Desa/Kelurahan di Kecamatan  
Cimahi Tengah, 2022**  
**Table** **Total Area by Villages/Kelurahan in Cimahi Tengah  
Subdistrict, 2022**

<i>Desa/Kelurahan Village/Kelurahan</i>	<i>Luas Total Area (km<sup>2</sup>/sq.km)</i>	<i>Persentase terhadap Luas Kecamatan Percentage to Subdistrict Area</i>
(1)	(2)	(3)
Baros	2,83	25,93
Cigugur Tengah	2,36	21,68
Karangmekar	1,33	12,23
Setiamanah	1,18	10,83
Padasuka	2,62	24,05
Cimahi	0,58	5,28
<b>Cimahi Tengah</b>	<b>10,90</b>	<b>100,00</b>

Catatan/Note: ...

Sumber/Source: Peraturan Walikota (PERWALI) Nomor 13 Tahun 2019 tentang Batas Wilayah Kelurahan Kota Cimahi / Mayor's Regulation (PERWALI) Number 13 of 2019 concerning the boundaries of the Cimahi City Urban Village

**Tabel** 1.1.2  
**Table**

**Jarak ke Ibukota Kecamatan dan Ibukota Kabupaten/Kota Menurut Desa/Kelurahan di Kecamatan Cimahi Tengah (km), 2022**  
***Distance to the Subdistrict Capital and Regency/Municipal Capital by Villages/Kelurahan in Cimahi Tengah Subdistrict (km), 2022***

<b>Desa/Kelurahan</b> <b>Village/Kelurahan</b>	<b>Jarak ke Ibukota Kecamatan</b> <b>Distance to Subdistrict Capital</b>	<b>Jarak ke Ibukota Kabupaten/ Kota</b> <b>Distance to Regency/Municipal Capital</b>
(1)	(2)	(3)
Baros	4,00	5,00
Cigugur Tengah	4,00	4,00
Karangmekar	2,00	2,00
Setiamanah	1,00	3,00
Padasuka	3,00	4,00
Cimahi	1,00	1,00

Catatan/Note: ...

Sumber/Source: BPS, Pendataan Potensi Desa (Podes) 2021/BPS-Statistics Indonesia, Village Potential Data Collecting 2021



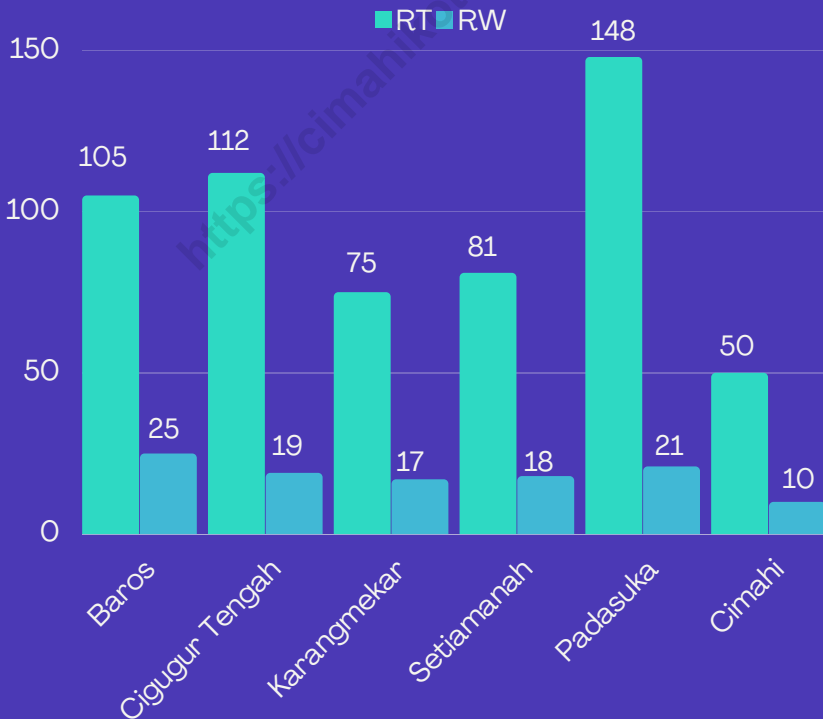


02

**PEMERINTAHAN  
GOVERNMENT**

**JUMLAH RUKUN WARGA DAN RUKUN TETANGGA  
DI CIMAH TENGGAH SEMESTER II 2022**

NUMBER OF RUKUN WARGA AND RUKUN TETANGGA IN CIMAH  
TENGGAH, SECOND SEMESTER OF 2022



Sumber : Dinas Pencatatan, Pendudukan, dan Pencatatan Sipil  
Source : Registration, Occupation and Civil Registration Service



**PENJELASAN TEKNIS****TECHNICAL NOTES**

1. Secara administrasi, sejak tahun 1999 (Undang-Undang Nomor 22 tahun 1999) telah terjadi pemekaran sejumlah provinsi di Indonesia seiring dengan tuntutan otonomi daerah. Untuk mendukung penyelenggaraan kegiatan statistik, BPS menetapkan kode dan nama wilayah kerja statistik. Penetapan dituangkan dalam Peraturan Badan Pusat Statistik Nomor 5 Tahun 2022 Tanggal 30 Desember 2022 tentang Perubahan Atas Peraturan Badan Pusat Statistik Nomor 1 Tahun 2022 tentang Kode dan Nama Wilayah Kerja Statistik Tahun 2022. Sampai dengan Juni 2022, wilayah kerja statistik meliputi 34 provinsi, 416 kabupaten, 98 kota, 7.274 kecamatan, dan 83.843 desa/kelurahan (termasuk Unit Permukiman Transmigrasi/UPT).
  2. Pemerintahan Indonesia menganut sistem presidensial yang berdasarkan Pancasila. Pancasila terdiri atas lima dasar, yaitu:
    1. Ketuhanan Yang Maha Esa;
    2. Kemanusiaan yang adil dan beradab;
    3. Persatuan Indonesia;
    4. Kerakyatan yang dipimpin oleh hikmat kebijaksanaan dalam permusyawaratan/perwakilan;
    5. Keadilan sosial bagi seluruh
1. *Since 1999 (Law No. 22/1999), several provinces have split in line with the implementation of regional autonomy. In collecting statistical data, BPS-Statistics Indonesia has set codes and names of all regional levels where the data collection is undertaken. It was stipulated in BPS Regulation Number 5 of 2022, 30 December 2022, as a revision of BPS Regulation Number 1 of 2022 on Code and Name of Regional Level of Data Collection. Up to June 2022, the regions of statistical data collection has comprised 34 provinces, 416 regencies, 98 municipalities, 7,274 subdistricts, and 83,843 villages/kelurahan (include Transmigration Settlement Unit).*
  2. *The Indonesian Government follows the presidential system based on the Five Principles (Pancasila). Pancasila consists of five principles, namely:*
    1. *The Belief in One God;*
    2. *A just and civilized humanism;*
    3. *Unity of Indonesia;*
    4. *Democratic citizenship led by wise guidance born of representative/ deliberation;*
    5. *Social justice for all the people of Indonesia.*

rakyat Indonesia

3. Rukun Warga, untuk selanjutnya disingkat RW atau sebutan lainnya adalah bagian dari kerja lurah dan merupakan lembaga yang dibentuk melalui musyawarah pengurus RT di wilayah kerjanya yang ditetapkan oleh Pemerintah Desa atau Lurah.
  4. Rukun Tetangga, untuk selanjutnya disingkat RT atau sebutan lainnya adalah lembaga yang dibentuk melalui musyawarah masyarakat setempat dalam rangka pelayanan pemerintahan dan kemasyarakatan yang ditetapkan oleh Pemerintah Desa atau Lurah.
  5. Menurut Undang-Undang Nomor 5 Tahun 2014 tentang Aparatur Sipil Negara, Pegawai Negeri Sipil (PNS) adalah warga negara Indonesia yang memenuhi syarat tertentu, diangkat sebagai pegawai ASN secara tetap oleh pejabat pembina kepegawaian untuk menduduki jabatan pemerintahan.
3. *Rukun Warga, hereinafter abbreviated as RW or other designations, is part of the work of the lurah and is an institution formed through deliberation of RT management in its working area determined by the Village Government or Lurah.*
  4. *Rukun Tetangga, hereinafter abbreviated as RT or other designations, is an institution formed through local community consultations in the context of government and community services determined by the Village Government or Lurah.*
  5. *According to Law Number 5 of 2014 concerning State Civil Apparatus, Civil Servants (PNS) are Indonesian citizens who meet certain requirements, are appointed as permanent ASN employees by staffing officers to occupy government positions.*

**ULASAN**

Di kecamatan Cimahi Tengah terdapat 110 Rukun Warga (RW) dan 571 Rukun Tetangga (RT). Jumlah Rukun Warga tertinggi ada di Kelurahan Baros dengan total 25 RW. Sedangkan jumlah RW terkecil ada di Kelurahan Cimahi yaitu 10 RW. Seiring dengan hal tersebut, jumlah RT di Padasuka merupakan yang terbesar yaitu 148 RT sedangkan Cimahi memiliki jumlah RT terendah dengan jumlah RT sebesar 50 RT.

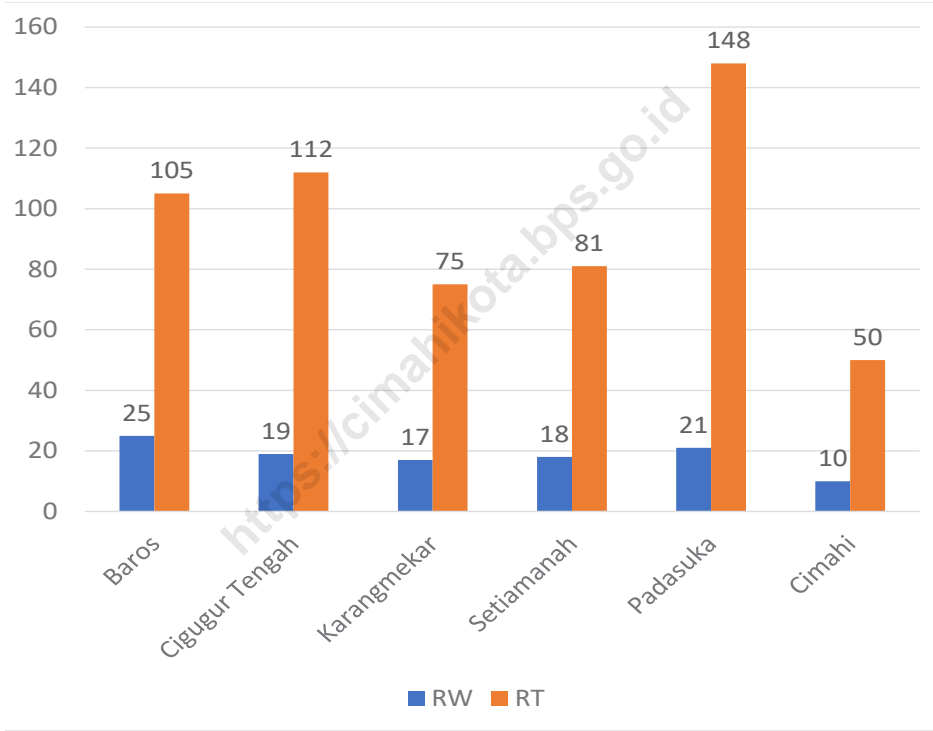
Dilihat dari sisi SDM pemerintahan, Pegawai Negeri Sipil (PNS) di Kecamatan Cimahi Tengah sebagian besar merupakan lulusan S1/Sarjana dan SMA/Sederajat. Dari total 80 orang PNS, jumlah lulusan Sarjana mencapai 32 orang, lulusan pascasarjana sebanyak 17 orang, dan lulusan SMA sebesar 22 orang.

**DESCRIPTION**

*In Cimahi Tengah sub-district, there are 110 Community Associations (RW) and 571 Neighborhood Associations (RT). The highest number of Rukun Warga is in Baros Urban Village with a total of 25 RW. Meanwhile, the smallest number of RWs is in Cimahi Urban Village with 10 RWs. Along with this, the number of RTs in Padasuka is the largest at 148 RTs while Cimahi has the lowest number of RTs with 50 RTs.*

*In terms of government human resources, civil servants in Cimahi Tengah Sub-district are mostly S1/graduate and SMA/equivalent graduates. Out of a total of 80 civil servants, there are 32 undergraduate graduates, 17 postgraduate graduates, and 22 senior high school graduates.*

**Gambar 2.1** Jumlah Rukun Warga (RW) dan Rukun Tetangga (RT) Menurut Desa/Kelurahan, 2022  
**Figures** Number of Rukun Warga (RW) and Neighborhood Association (RT) by Village/Sub-district, 2022



Sumber/Source : Dinas Kependudukan dan Pencatatan Sipil Kota Cimahi, Data Konsolidasi Bersih Semester II 2022 Kota Cimahi/Cimahi City Population and Civil Registration Office, Clean Consolidated Data for the Second Semester of 2022 for Cimahi City

## 2.1 WILAYAH ADMINISTRATIF ADMINISTRATIVE AREA

**Tabel 2.1.1** Jumlah Rukun Warga (RW) dan Rukun Tetangga (RT) Menurut Desa/Kelurahan di Kecamatan Cimahi Tengah, 2022  
*Number of Rukun Warga and Rukun Tetangga by Villages'/Kelurahan in Cimahi Tengah Subdistrict, 2022*

Desa/Kelurahan Village/Kelurahan	Rukun Warga (RW) Rukun Warga	Rukun Tetangga (RT) Rukun Tetangga
(1)	(2)	(3)
Baros	25	105
Cigugur Tengah	19	112
Karangmekar	17	75
Setiamanah	18	81
Padasuka	21	148
Cimahi	10	50
<b>Cimahi Tengah</b>	<b>110</b>	<b>571</b>

Catatan/Note: ...

Sumber/Source: Dinas Kependudukan dan Pencatatan Sipil Kota Cimahi, Data Konsolidasi Bersih Semester II 2022 Kota Cimahi/Cimahi City Population and Civil Registration Office, Clean Consolidated Data for the Second Semester of 2022 for Cimahi City

## 2.2 SUMBER DAYA MANUSIA HUMAN RESOURCES

**Tabel 2.2.1** Jumlah Pegawai Negeri Sipil Pemerintah Daerah Kecamatan Cimahi Tengah Menurut Tingkat Pendidikan dan Jenis Kelamin, 2022  
*Number of Civil Servants of Cimahi Tengah District Government by Educational Level and Sex, 2022*

Tingkat Pendidikan <i>Educational Level</i>	Laki-Laki <i>Male</i>	Perempuan <i>Female</i>	Jumlah <i>Total</i>
(1)	(2)	(3)	(4)
Sekolah Dasar (SD) <i>Primary School</i>	1	...	1
SMP/Sederajat <i>Junior High School</i>	...	...	-
SMA/Sederajat <i>Senior High School</i>	18	4	22
Diploma I/Akta I <i>Diploma I/Akta I</i>	...	...	-
Diploma II/Akta II <i>Diploma II/Akta II</i>	...	...	-
Diploma III/Akta III <i>Diploma III/Akta III</i>	3	1	4
Diploma IV/Akta IV <i>Diploma IV/Akta IV</i>	1	3	4
S1/Sarjana <i>Under Graduate/Bachelor</i>	19	13	32
S2/Pasca Sarjana <i>Graduate</i>	12	5	17
S3/Doktor/Ph.D <i>Post Graduate</i>	...	...	-
<b>Jumlah/Total</b>	<b>54</b>	<b>26</b>	<b>80</b>

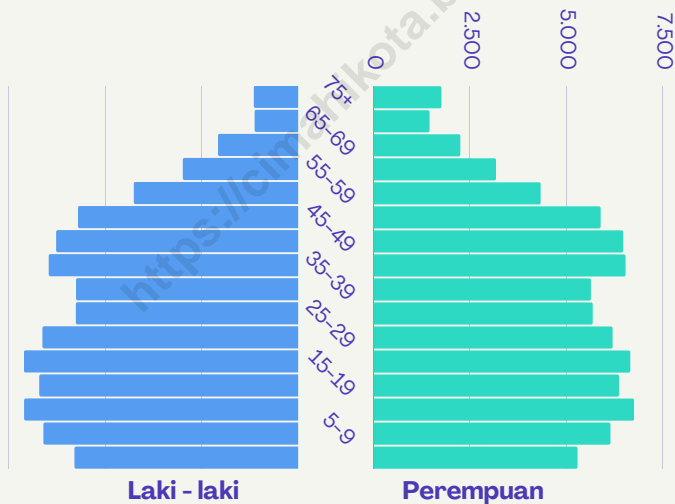
Catatan/Note: ...

Sumber/Source: Badan Kepegawaian dan Pengembangan Sumber Daya Manusia Daerah Kota Cimahi/*The Civil Service and Human Resources Development Agency for the Cimahi City*



**PENDUDUK/POPULATION**  
**PIRAMIDA PENDUDUK KECAMATAN CIMAH TENGGAH MENURUT JENIS KELAMIN, 2022**

CIMAH TENGGAH DISTRICT POPULATION PYRAMID  
 ACCORDING TO GENDER, 2022



Bentuk Piramida Penduduk Kecamatan Cimahi Tengah Berbentuk mendekati stasioner. Akan tetapi, penduduk usia tua lebih sedikit dibanding penduduk usia lainnya.

*The shape of the Population Pyramid in Cimahi Tengah District is almost stationary. However, the elderly population is less than the population of other ages.*



**PENJELASAN TEKNIS****TECHNICAL NOTES**

1. Secara khusus UU No.24 Tahun 2013 pasal 1 point 9 menyebutkan bahwa data kependudukan adalah data perseorangan dan/atau data agregat yang terstruktur sebagai hasil dari kegiatan pendaftaran penduduk dan pencatatan sipil.
2. Untuk mendukung pendataan penduduk tersebut telah disahkan Undang Undang Nomor 23 Tahun 2006 tentang Administrasi Kependudukan dan direvisi terakhir menjadi Undang Undang Nomor 24 Tahun 2013 tentang Perubahan Atas Undang Undang Nomor 23 Tahun 2006 tentang Administrasi Kependudukan.
3. Dalam UU Nomor 24 Tahun 2013 tentang Administrasi Kependudukan, data dikelompokkan menjadi :
  - a. Data Pribadi adalah data perseorangan tertentu yang disimpan, dirawat, dan dijaga kebenaran serta dilindungi kerahasiaannya (pasal 1 point 22).
  - b. Database adalah kumpulan berbagai jenis data kependudukan yang tersimpan secara sistematis, terstruktur dan saling berhubungan dengan menggunakan perangkat lunak, perangkat keras dan jaringan komunikasi data (pasal 1 point 29

1. *In particular, Law No. 24 of 2013 Article 1 point 9 states that population data is individual data and/or structured aggregate data as a result of population registration and civil registration activities.*

2. *To support the population data collection, Law Number 23 of 2006 concerning Population Administration has been ratified and the latest revision is Law Number 24 of 2013 concerning Amendments to Law Number 23 of 2006 concerning Population Administration.*

3. *In Law Number 24 of 2013 concerning Population Administration, the data are grouped into:*

*a. Personal Data is certain individual data that is stored, maintained, and kept true and is protected by confidentiality (article 1 point 22).*

*b. Database is a collection of various types of population data stored in a systematic, structured and interconnected manner using software, hardware and data communication networks (article 1 point 29 of PP No. 37 of 2007).*

PP No. 37 Tahun 2007).

- c. Data Kependudukan adalah data perseorangan atau data agregat yang terstruktur sebagai hasil kegiatan pendaftaran penduduk dan pencatatan sipil.
  - d. Data agregat adalah kumpulan data tentang peristiwa kependudukan, peristiwa penting, jenis kelamin, kelompok usia, agama, pendidikan, dan pekerjaan (penjelasan pasal 58 ayat 3 UU No. 24 Tahun 2013).
4. Penyajian data kependudukan berskala kabupaten/kota (pasal 7 UU No. 24 Tahun 2013) berasal dari data kependudukan yang telah dikonsolidasikan dan dibersihkan oleh Kementerian Dalam Negeri.
  5. Data Kependudukan diterbitkan secara berkala, untuk skala Nasional, skala Provinsi dan Kabupaten/Kota diterbitkan per semester yaitu semester pertama diterbitkan tiap tanggal 30 Juni dan semester kedua diterbitkan tanggal 31 Desember setiap tahun kalender (penjelasan pasal 5 s/d 7 UU No. 24 Tahun 2013).
  6. Pemanfaatan data kependudukan oleh lembaga negara, kementerian/lembaga pemerintah non kementerian atau badan hukum Indonesia adalah data kependudukan yang sudah dikonsolidasikan dan
- c. *Population Data is individual data or structured aggregate data as a result of population registration and civil registration activities.*
  - d. *aggregate data is a collection of data on population events, important events, gender, age group, religion, education, and occupation (explanation of article 58 paragraph 3 of Law No. 24 of 2013).*
4. *The presentation of population data on a district/city scale (article 7 of Law No. 24 of 2013) comes from population data that has been consolidated and cleared by the Ministry of Home Affairs Ministry of Home Affairs.*
  5. *Population data is published periodically, for the National scale, Provincial and Regency/City scales are published per semester, namely the first semester is published every June 30 and the second semester is published on December 31 every calendar year (explanation of articles 5 to 7 of Law No. 2013).*
  6. *The use of population data by state institutions, ministries/non-ministerial government agencies or Indonesian legal entities is population data that has been consolidated and cleared by the Ministry of Home Affairs (article 58*

dibersihkan oleh Kementerian Dalam Negeri (pasal 58 ayat 4 UU No. 24 Tahun 2013).

*paragraph 4 of Law No. 24 of 2013).*

- |  |  |
|--|--|
| <p>7. Kepadatan penduduk adalah ukuran persebaran penduduk yang menunjukkan jumlah penduduk untuk setiap kilometer persegi luas wilayah.</p>   | <p>7. <i>Population density is a measure of population distribution which shows the number of residents for each square kilometer of area.</i></p>   |
| <p>8. Rasio jenis kelamin adalah perbandingan antara jumlah penduduk laki-laki dan jumlah penduduk perempuan pada suatu daerah dan waktu tertentu, yang biasanya dinyatakan dalam banyaknya penduduk laki-laki per 100 penduduk perempuan.</p> | <p>8. <i>The sex ratio is the ratio between the number of male population and female population in a certain area and time, which is usually expressed in the number of male population per 100 female population.</i></p> |

**ULASAN**

Penduduk Kecamatan Cimahi Tengah pada tahun 2022 berjumlah 161.755 jiwa. Kelurahan dengan penduduk terbanyak adalah Kelurahan Cigugur Tengah dengan persentase 28,77 persen terhadap total penduduk di Kecamatan Cimahi Utara. Sementara itu, Kelurahan Cimahi merupakan kelurahan terpadat dengan densitas 23.147 jiwa bermukim di setiap km persegi. Rasio Jenis Kelamin Cimahi Tengah, yaitu perbandingan jumlah penduduk laki-laki dan perempuan adalah 100,62. Artinya, setiap 100 penduduk perempuan ada sebanyak 101 penduduk laki-laki.

Penduduk Kecamatan Cimahi Tengah didominasi oleh penduduk usia muda, dengan penduduk terbanyak ada di kelompok umur 10-14 tahun, dengan jumlah penduduk pada kelompok umur tersebut 13.859 jiwa.

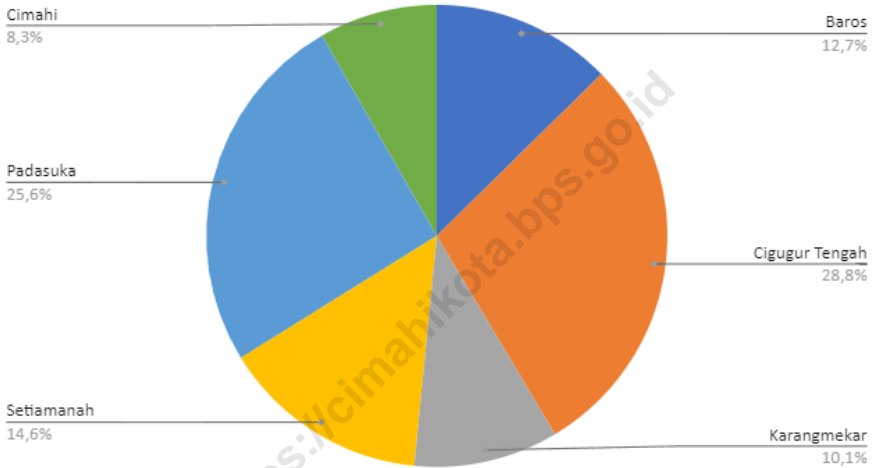
**DESCRIPTION**

*The population of Kecamatan Cimahi Tengah in 2022 was 161,755 people. The kelurahan with the largest population is Kelurahan Cigugur Tengah with a percentage of 28.77 percent of the total population in North Cimahi Sub-district. Meanwhile, Cimahi is the most populous urban village with a density of 23.147 people living in each square kilometer. The Sex Ratio of Cimahi Tengah, which is the ratio of male and female population, is 100.62. This means that for every 100 female residents, there are 101 male residents.*

*The population of Cimahi Tengah Sub-district is dominated by young people, with the largest population in the 10-14 years age group, with 13,859 people in that age group.*

**Gambar 3.1**  
**Figures**

**Persentase Penduduk Menurut Kelurahan Terhadap Total Penduduk di Kecamatan Cimahi Tengah, 2022**  
**Percentage of Population by Subdistrict to Total Population in Cimahi Tengah Subdistrict, 2022**



Sumber/Source : Dinas Kependudukan dan Pencatatan Sipil Kota Cimahi, Data Konsolidasi Bersih Semester II 2022 Kota Cimahi/Cimahi City Population and Civil Registration Office, Clean Consolidated Data for the Second Semester of 2022 for Cimahi City

**Tabel** 3.1  
**Table**

**Penduduk, Distribusi Persentase Penduduk, Kepadatan Penduduk, Rasio Jenis Kelamin Penduduk Menurut Desa/ Kelurahan di Kecamatan Cimahi Tengah, 2022**  
*Population, Percentage Distribution of Population, Population Density, and Population Sex Ratio by Villages/ Kelurahan in Cimahi Tengah Subdistrict, 2022*

Desa/Kelurahan <i>Village/Kelurahan</i>	Penduduk/ <i>Population</i>		
	Laki-Laki/ <i>Male</i>	Perempuan/ <i>Female</i>	Jumlah/ <i>Total</i>
(1)	(2)	(3)	(4)
Baros	10 293	10 176	20 469
Cigugur Tengah	23 562	22 977	46 539
Karangmekar	8 101	8 291	16 392
Setiamanah	11 744	11 856	23 600
Padasuka	20 686	20 644	41 330
Cimahi	6 743	6 682	13 425
<b>Cimahi Tengah</b>	<b>81 129</b>	<b>80 626</b>	<b>161 755</b>

Catatan/*Note*: ...

Sumber/*Source*: Dinas Kependudukan dan Pencatatan Sipil Kota Cimahi, Data Konsolidasi Bersih Semester II 2022 Kota Cimahi/  
*Cimahi City Population and Civil Registration Office, Clean Consolidated Data for the Second Semester of 2022 for Cimahi City*



Lanjutan Tabel/*Continued Table 3.1*

<b>Desa/Kelurahan Village/Kelurahan</b>	<b>Persentase Penduduk Percentage of Total Population</b>	<b>Kepadatan Penduduk (per Km<sup>2</sup>) Population Density per sq.km</b>	<b>Rasio Jenis Kelamin Penduduk Population Sex Ratio</b>
(1)	(5)	(6)	(7)
Baros	12,65	7 232,86	101,15
Cigugur Tengah	28,77	19 719,92	102,55
Karangmekar	10,18	12 232,84	97,71
Setiamanah	14,59	20 000,00	99,06
Padasuka	25,55	15 774,81	100,20
Cimahi	8,30	23 146,55	100,91
<b>Cimahi Tengah</b>	<b>100,00</b>	<b>14 839,91</b>	<b>100,62</b>

Catatan/Note: ...

Sumber/Source : Dinas Kependudukan dan Pencatatan Sipil Kota Cimahi, Data Konsolidasi Bersih Semester II 2022 Kota Cimahi/*Cimahi City Population and Civil Registration Office, Clean Consolidated Data for the Second Semester of 2022 for Cimahi City*

**Tabel** 3.2  
**Table**

**Jumlah Penduduk Menurut Kelompok Umur dan Jenis Kelamin di Kecamatan Cimahi Tengah, 2022**  
**Population by Age Groups and Sex in Cimahi Tengah Subdistrict, 2022**

Kelompok Umur Age Groups	Jenis Kelamin/Sex		
	Laki-Laki Male	Perempuan Female	Jumlah Total
(1)	(2)	(3)	(4)
0-4	5 492	5 290	10 782
5-9	6 596	6 145	12 741
10-14	7 096	6 763	13 859
15-19	6 704	6 367	13 071
20-24	7 102	6 659	13 761
25-29	6 622	6 200	12 822
30-34	5 756	5 684	11 440
35-39	5 751	5 638	11 389
40-44	6 459	6 536	12 995
45-49	6 266	6 475	12 741
50-54	5 700	5 890	11 590
55-59	4 255	4 334	8 589
60-64	2 985	3 177	6 162
65-69	2 073	2 252	4 325
70-74	1 126	1 454	2 580
75+	1 146	1 762	2 908
<b>Jumlah</b>	<b>81 129</b>	<b>80 626</b>	<b>161 755</b>

Catatan/Note: ...

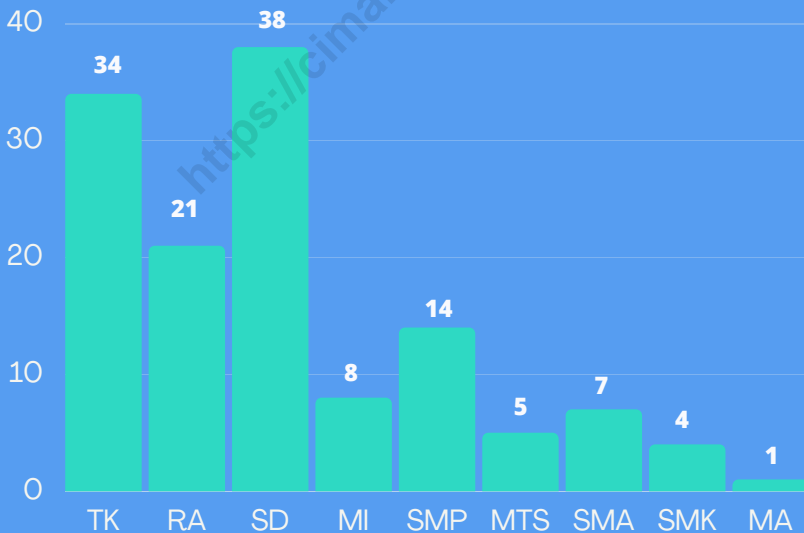
Sumber/Source: Dinas Kependudukan dan Pencatatan Sipil Kota Cimahi, Data Konsolidasi Bersih Semester II 2022 Kota Cimahi/Cimahi City Population and Civil Registration Office, Clean Consolidated Data for the Second Semester of 2022 for Cimahi City

# 04

## SOSIAL DAN KESEJAHTERAAN RAKYAT SOCIAL AND WELFARE

### PERSENTASE SEKOLAH ,GURU ,DAN MURID DI CIMAHI TENGAH TAHUN AJARAN 2022-2023

PERCENTAGE, TEACHER AND STUDENT BUILDING OF CIMAHI TENGAH  
SUBDISTRICT FOR THE 2022-2023 ACADEMIC YEAR



Sumber : Kementerian Pendidikan, Kebudayaan, Riset, dan Teknologi, Sistem Data Pokok Pendidikan, data semester ganjil (laporan sampai dengan 30 November 2022)

Source : Ministry of Education, Culture, Research, and Technology, Basic Education Data System, odd semester report data up to 30 November 2022



**PENJELASAN TEKNIS****TECHNICAL NOTES**

1. Sekolah adalah lembaga pendidikan formal yang dimulai dari pendidikan dasar, menengah, dan tinggi. Pendidikan yang dicatat adalah pendidikan formal berdasar kurikulum Kementerian Pendidikan dan Kebudayaan, termasuk pendidikan yang diselenggarakan oleh pondok pesantren dengan memakai kurikulum Kementerian Pendidikan dan Kebudayaan, seperti Madrasah Ibtidayah (MI), Madrasah Tsanawiyah (MTs), Madrasah Aliyah (MA). Pondok pesantren/madrasah diniyah adalah sekolah yang tidak memakai Kurikulum dari Kementerian Pendidikan dan Kebudayaan.
  2. Rumah sakit (RS) adalah tempat pemeriksaan dan perawatan kesehatan, biasanya berada di bawah pengawasan dokter atau tenaga medis, termasuk rumah sakit khusus seperti rumah sakit perawatan paru-paru dan RS jantung.
  3. Rumah sakit bersalin/rumah bersalin adalah rumah sakit yang dilengkapi dengan fasilitas untuk melahirkan, pemeriksaan kehamilan, pemeriksaan ibu dan anak serta berada di bawah pengawasan dokter atau bidan senior.
1. *Schools are formal educational institutions that start from primary, secondary, and higher education. The education recorded is formal education based on the curriculum of the Ministry of Education and Culture, including education organized by Islamic boarding schools using the curriculum of the Ministry of Education and Culture, such as Madrasah Ibtidayah (MI), Madrasah Tsanawiyah (MTs), Madrasah Aliyah (MA). Islamic boarding schools/madrasah diniyah are schools that do not use the curriculum from the Ministry of Education and Culture.*
  2. *A hospital (RS) is a place for examination and health care, usually under the supervision of a doctor or medical personnel, including special hospitals such as a pulmonary care hospital and a heart hospital.*
  3. *Maternity hospital/maternity hospital is a hospital that is equipped with facilities for childbirth, prenatal care, examination of mothers and children and is under the supervision of a doctor or senior midwife.*

4. Poliklinik adalah tempat pemeriksaan kesehatan, biasanya tanpa fasilitas perawatan menginap, berada di bawah pengawasan dokter atau tenaga medis, tidak termasuk klinik yang terdapat di pusat kesehatan masyarakat (puskesmas)/rumah sakit. Poliklinik yang karena satu dan lain hal menyediakan tempat perawatan menginap, tetap digolongkan ke dalam Poliklinik (bukan rumah sakit).
  5. Pusat kesehatan masyarakat (Puskesmas) adalah unit pelayanan kesehatan milik pemerintah yang bertanggung jawab kepada pelayanan kesehatan masyarakat untuk wilayah kecamatan, sebagian kecamatan, atau kelurahan. Tim puskesmas sesuai jadwal dapat melakukan kegiatan puskesmas keliling ke tempat-tempat tertentu dalam wilayah kerjanya, untuk mendekatkan pelayanan dengan masyarakat.
  6. Puskesmas Pembantu (Pustu) yaitu unit pelayanan kesehatan masyarakat yang membantu kegiatan puskesmas di bagian wilayah kerja. Pada beberapa daerah balai pengobatan telah berubah fungsi menjadi pustu walaupun papan nama masih tertulis balai pengobatan.
4. *A polyclinic is a place for medical examinations, usually without overnight care facilities, under the supervision of doctors or medical personnel, excluding clinics located in community health centers (puskesmas)/hospitals. classified into a polyclinic (not a hospital).*
  5. *Community health center (Puskesmas) is a government-owned health service unit that is responsible for public health services for sub-districts, some sub-districts, or urban villages. The puskesmas team according to the schedule can carry out mobile health center activities to certain places within their working area, to bring services closer. with society.*
  6. *Auxiliary Health Center (Pustu) is a community health service unit that assists puskesmas activities in the working area. In some areas, the treatment center has changed its function to a pustu, although the nameplate is still written as the medical center.*

**ULASAN**

Pada Kecamatan Cimahi Tengah untuk fasilitas pendidikan Sekolah Dasar (SD), Madrasah Ibtidaiyah (MI), dan Madrasah Tsanawiyah (MTs) dimiliki oleh semua kelurahan. Sementara itu, Madrasah Aliyah (MA) hanya dimiliki oleh satu kelurahan. Jumlah sekolah di Kecamatan Cimahi Tengah ada sebanyak 132 fasilitas. Guru di Kecamatan Cimahi Tengah ada sebanyak 1.773 guru. Sedangkan, murid di Kecamatan Cimahi Tengah ada sebanyak 33.607 murid.

Kecamatan Cimahi Tengah memiliki 5 rumah sakit, 17 poliklinik/balai pengobatan, 3 puskesmas tanpa rawat inap, dan 24 apotek. Selain itu, Kecamatan yang bertempat di sebelah tengah Kota Cimahi memiliki kawasan Kumuh Ringan dengan luas 64,08 Ha.

Terdapat 171 masjid, 141 Mushola, dan 17 Gereja dan Pura di Kecamatan Cimahi Tengah. Pada Kecamatan Cimahi Tengah sudah pernah terjadi 3 kali tanah longsor dan 11 kali banjir. Tidak terdapat Korban Jiwa Akibat dari bencana alam tersebut. Sistem peringatan dini khusus tsunami, serta rambu-rambu dan jalur evakuasi bencana tidak dimiliki oleh seluruh kelurahan di Kecamatan Cimahi Tengah.

**DESCRIPTION**

*In Cimahi Tengah District, all sub-districts have educational facilities for Elementary Schools (SD), Madrasah Ibtidaiyah (MI), and Madrasah Tsanawiyah (MTs). Meanwhile, Madrasah Aliyah (MA) is only owned by one sub-district. The number of schools in Cimahi Tengah Subdistrict is 132 facilities. There are 1,773 teachers in Cimahi Tengah Subdistrict. Meanwhile, there are 33,607 students in Cimahi Tengah Subdistrict.*

*Kecamatan Cimahi Tengah has 5 hospitals, 17 polyclinics/medical centres, 3 health centres without inpatient care, and 24 pharmacies. Beside that, The sub-district that is located in the centre of Cimahi City has a light slum area with an area of 64.08 ha.*

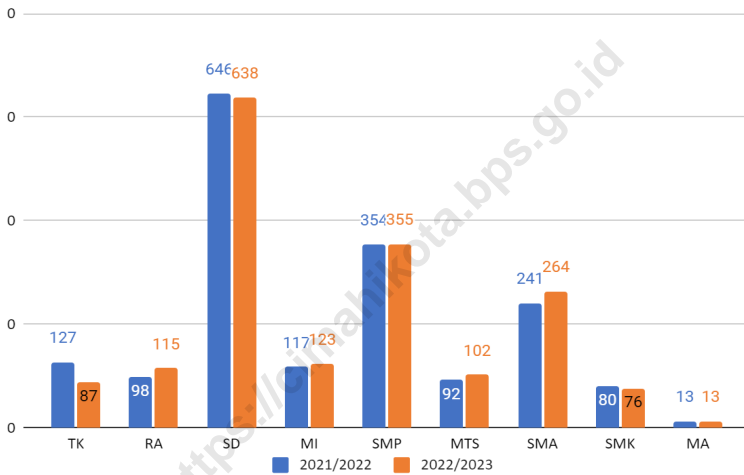
*There are 171 mosques, 141 prayer rooms, and 17 churches and a temple in Cimahi Tengah Sub-district. In Cimahi Tengah Sub-district, there have been 3 landslides and 11 floods. There were no casualties as a result of these natural disasters. Tsunami-specific early warning systems, as well as signs and disaster evacuation routes are not owned by all urban villages in Cimahi Tengah Sub-district.*

<https://cimahikota.bps.go.id>



**Gambar 4.1**  
**Figures**

**Banyaknya Guru Menurut Kelurahan di Kecamatan Cimahi Tengah, 2022**  
**Number of Teachers by Village in Cimahi Tengah Subdistrict, 2022**



Catatan/Note: <sup>3</sup> Jumlah guru termasuk kepala sekolah dan guru/ *The total of teachers including headmaster and teacher.*

<sup>4</sup> Guru yang mengajar di dua sekolah atau lebih dihitung di masing-masing sekolah/ *Teacher who taught in two schools or more counted in every school.*

Sumber/Source: <sup>1</sup> Kementerian Pendidikan, Kebudayaan, Riset, dan Teknologi, Sistem Data Pokok Pendidikan, data semester ganjil laporan sampai dengan 30 November 2022/ *Ministry of Education, Culture, Research, and Technology, Basic Education Data System, odd semester report data up to 30 November 2022*

<sup>2</sup> Kementerian Agama, EMIS, data semester ganjil laporan sampai dengan 17 Februari 2023/ *Ministry of Religious Affairs, EMIS, odd semester report data up to 17 February 2023*

#### 4.1 PENDIDIKAN EDUCATION

**Tabel 4.1.1** Banyaknya Desa<sup>1</sup>/Kelurahan yang Memiliki Fasilitas Sekolah Menurut Tingkat Pendidikan di Kecamatan Cimahi Tengah, 2020–2022  
**Number of Villages<sup>1</sup>/Kelurahan Having Educational Facilities by Educational Level in Cimahi Tengah Subdistrict, 2020–2022**

Tingkat Pendidikan Educational Level	2020	2021	2022
(1)	(2)	(3)	(4)
Sekolah Dasar (SD) Primary School	6	6	6
Madrasah Ibtidaiyah (MI) Madrasah Ibtidaiyah	4	4	4
Sekolah Menengah Pertama (SMP) Junior High School	6	6	6
Madrasah Tsanawiyah (MTs) Madrasah Tsanawiyah (MTs)	4	4	4
Sekolah Menengah Atas (SMA) Senior High School	4	4	4
Sekolah Menengah Kejuruan (SMK) Vocational High School	3	3	3
Madrasah Aliyah (MA) Madrasah Aliyah	1	1	1
Akademi/Perguruan Tinggi Academy/University	2	2	2

Catatan/Note: ...

Sumber/Source: Dinas Pendidikan Kota Cimahi/Cimahi City Education Department

**Tabel 4.1.2**  
**Table**

**Jumlah Sekolah Menurut Tingkat Pendidikan di Kecamatan Cimahi Tengah, 2021/2022 dan 2022/2023**  
**Number of Schools by Educational Level in Cimahi Tengah Subdistrict, 2021/2022 and 2022/2023**

Tingkat Pendidikan Educational Level	Negeri/Public		Swasta/Private		Jumlah/Total	
	2021/2022	2022/2023	2021/2022	2022/2023	2021/2022	2022/2023
(1)	(2)	(3)	(4)	(5)	(6)	(7)
Taman Kanak-Kanak (TK) <sup>1</sup> /Kindergarten <sup>1</sup>	-	-	34	34	34	34
Raudatul Athfal (RA) <sup>2</sup> Raudatul Athfal (RA) <sup>2</sup>	-	-	21	21	21	21
Sekolah Dasar (SD) <sup>1</sup> Elementary Schools <sup>1</sup>	33	33	5	5	38	38
Madrasah Ibtidaiyah (MI) <sup>2</sup> /Madrasah Ibtidaiyah (MI) <sup>2</sup>	-	-	8	8	8	8
Sekolah Menengah Pertama (SMP) <sup>1</sup> / Junior High Schools <sup>1</sup>	6	6	8	8	14	14
Madrasah Tsanawiyah (MTs) <sup>2</sup> /Madrasah Tsanawiyah (MTs) <sup>2</sup>	-	-	5	5	5	5
Sekolah Menengah Atas (SMA) <sup>1</sup> / Senior High Schools <sup>1</sup>	3	3	4	4	7	7
Sekolah Menengah Kejuruan (SMK) <sup>1</sup> Vocational High Schools <sup>1</sup>	-	-	4	4	4	4
Madrasah Aliyah (MA) <sup>2</sup> Madrasah Aliyah (MA) <sup>2</sup>	-	-	1	1	1	1

Catatan/Note: <sup>3</sup>Seluruh Raudatul Athfal (RA) berstatus swasta/All Raudatul Athfal (RA) are private

Sumber/Source: <sup>1</sup>Kementerian Pendidikan, Kebudayaan, Riset, dan Teknologi, Sistem Data Pokok Pendidikan, data semester ganjil laporan sampai dengan 30 November 2022/Ministry of Education, Culture, Research, and Technology, Basic Education Data System, odd semester report data up to 30 November 2022

<sup>2</sup>Kementerian Agama, EMIS, data semester ganjil laporan sampai dengan 17 Februari 2023/Ministry of Religious Affairs, EMIS, odd semester report data up to 17 February 2023

**Tabel 4.1.3** Jumlah Guru Menurut Tingkat Pendidikan di Kecamatan Cimahi Tengah, 2021/2022 dan 2022/2023  
**Table** Number of Teachers by Educational Level in Cimahi Tengah Subdistrict, 2021/2022 and 2022/2023

Tingkat Pendidikan Educational Level	Negeri/Public		Swasta/Private		Jumlah/Total	
	2021/2022	2022/2023	2021/2022	2022/2023	2021/2022	2022/2023
(1)	(2)	(3)	(4)	(5)	(6)	(7)
Taman Kanak-Kanak (TK) <sup>1</sup> /Kindergarten <sup>1</sup>	-	-	127	87	127	87
Raudatul Athfal (RA) <sup>2</sup> Raudatul Athfal (RA) <sup>2</sup>	-	-	98	115	98	115
Sekolah Dasar (SD) <sup>1,3</sup> Elementary Schools <sup>1,3</sup>	586	583	60	55	646	638
Madrasah Ibtidaiyah (MI) <sup>2</sup> /Madrasah Ibtidaiyah (MI) <sup>2</sup>	-	-	117	123	117	123
Sekolah Menengah Pertama (SMP) <sup>1,3</sup> / Junior High Schools <sup>1,3</sup>	252	254	102	101	354	355
Madrasah Tsanawiyah (MTs) <sup>2</sup> /Madrasah Tsanawiyah (MTs) <sup>2</sup>	-	-	92	102	92	102
Sekolah Menengah Atas (SMA) <sup>1,3</sup> /Senior High Schools <sup>1,3</sup>	183	199	58	65	241	264
Sekolah Menengah Kejuruan (SMK) <sup>1,3,4</sup> Vocational High Schools <sup>1,3,4</sup>	-	-	80	76	80	76
Madrasah Aliyah (MA) <sup>2</sup> Madrasah Aliyah (MA) <sup>2</sup>	-	-	13	13	13	13

Catatan/Note: <sup>3</sup> Jumlah guru termasuk kepala sekolah dan guru/The total of teachers including headmaster and teacher.

<sup>4</sup> Guru yang mengajar di dua sekolah atau lebih dihitung di masing-masing sekolah/Teacher who taught in two schools or more counted in every school.

Sumber/Source: <sup>1</sup> Kementerian Pendidikan, Kebudayaan, Riset, dan Teknologi, Sistem Data Pokok Pendidikan, data semester ganjil laporan sampai dengan 30 November 2022/Ministry of Education, Culture, Research, and Technology, Basic Education Data System, odd semester report data up to 30 November 2022

<sup>2</sup> Kementerian Agama, EMIS, data semester ganjil laporan sampai dengan 17 Februari 2023/Ministry of Religious Affairs, EMIS, odd semester report data up to 17 February 2023

**Tabel** 4.1.4  
**Table**

**Jumlah Murid Menurut Tingkat Pendidikan di Kecamatan Cimahi Tengah, 2021/2022 dan 2022/2023**  
**Number of Pupils by Educational Level in Cimahi Tengah Subdistrict, 2021/2022 and 2022/2023**

Tingkat Pendidikan Educational Level	Negeri/Public		Swasta/Private		Jumlah/Total	
	2021/2022	2022/2023	2021/2022	2022/2023	2021/2022	2022/2023
(1)	(2)	(3)	(4)	(5)	(6)	(7)
Taman Kanak-Kanak (TK) <sup>1</sup> /Kindergarten <sup>1</sup>	-	-	947	1 071	947	1 071
Raudatul Athfal (RA) <sup>2</sup> Raudatul Athfal (RA) <sup>2</sup>	-	-	1 048	1 150	1 048	1 150
Sekolah Dasar (SD) <sup>1</sup> Elementary Schools <sup>1</sup>	14 143	13 573	1 140	1 150	15 283	14 637
Madrasah Ibtidaiyah (MI) <sup>2</sup> /Madrasah Ibtidaiyah (MI) <sup>2</sup>	-	-	1 876	1 064	1 876	1 913
Sekolah Menengah Pertama (SMP) <sup>1</sup> / Junior High Schools <sup>1</sup>	5 387	5 387	1 882	1 913	7 269	7 462
Madrasah Tsanawiyah (MTs) <sup>2</sup> /Madrasah Tsanawiyah (MTs) <sup>2</sup>	-	-	997	837	997	837
Sekolah Menengah Atas (SMA) <sup>1</sup> /Senior High Schools <sup>1</sup>	3 821	3 939	1 038	1 032	4 859	4 971
Sekolah Menengah Kejuruan (SMK) <sup>1</sup> Vocational High Schools <sup>1</sup>	-	-	1 583	1 509	1 583	1 509
Madrasah Aliyah (MA) <sup>2</sup> Madrasah Aliyah (MA) <sup>2</sup>	-	-	60	57	60	57

Catatan/Note: ...

Sumber/Source: <sup>1</sup> Kementerian Pendidikan, Kebudayaan, Riset, dan Teknologi, Sistem Data Pokok Pendidikan, data semester ganjil laporan sampai dengan 30 November 2022/Ministry of Education, Culture, Research, and Technology, Basic Education Data System, odd semester report data up to 30 November 2022

<sup>2</sup> Kementerian Agama, EMIS, data semester ganjil laporan sampai dengan 17 Februari 2023/Ministry of Religious Affairs, EMIS, odd semester report data up to 17 February 2023

## 4.2 KESEHATAN HEALTH

**Tabel 4.2.1 Banyaknya Sarana Kesehatan Menurut Jenis Sarana Kesehatan di Kecamatan Cimahi Tengah, 2020–2022**  
**Number of Health Facilities by Type of Health Facilities in Cimahi Tengah Subdistrict, 2020–2022**

Jenis Sarana Kesehatan <i>Type of Health Facilities</i>	2020	2021	2022
(1)	(2)	(3)	(4)
Rumah Sakit <i>Hospital</i>	4	5	5
Rumah Sakit Bersalin <i>Maternity Hospital</i>	-	-	-
Poliklinik/Balai Pengobatan <i>Polyclinic</i>	12	15	17
Puskesmas Rawat Inap <i>Public Health Center with Inpatient Care</i>	-	-	-
Puskesmas Tanpa Rawat Inap <i>Public Health Center without Inpatient Care</i>	3	3	3
Apotek <i>Pharmacy</i>	13	20	24

Catatan/Note: ...

Sumber/Source: Dinas Kesehatan Kota Cimahi/ *Cimahi City Health Department*

### 4.3 PERUMAHAN DAN LINGKUNGAN HOUSING AND ENVIRONMENT

**Tabel 4.3.1** Luas Kawasan Kumuh Menurut Kelurahan dan Tingkat Kekumuhan di Kecamatan Cimahi Tengah (Ha), 2021-2022  
*Total Slum Area by Villages/Kelurahan and Slum Levels in Cimahi Tengah Subdistrict (Ha), 2021-2022*

Desa/Kelurahan Village/Kelurahan	2021		2022	
	Sedang Moderate	Ringan Light	Sedang Moderate	Ringan Light
(1)	(2)	(3)	(4)	(5)
Baros	-	1,31	-	1,02
Cigugur Tengah	-	14,46	-	13,31
Karangmekar	-	10,14	-	10,14
Setiamanah	-	13,24	-	13,24
Padasuka	-	14,57	-	14,57
Cimahi	-	11,8	-	11,8
<b>Cimahi Tengah</b>	-	<b>65,52</b>	-	<b>64,08</b>

Catatan/Note: ...

Sumber/Source: Dinas Perumahan Kawasan Permukiman Kota Cimahi/Cimahi Municipality Settlement Housing Office

**Tabel 4.3.2** Jumlah Rumah Menurut Kelurahan dan Kelayakan Huni di Kecamatan Cimahi Tengah, 2021-2022  
**Table** *Number of Houses by Villages/Kelurahan and Habitability in Cimahi Tengah Subdistrict, 2021-2022*

Desa/Kelurahan <i>Village/Kelurahan</i>	2021		
	Layak Huni <i>Inhabitable</i>	Tidak Layak Huni <i>Uninhabitable</i>	Total
(1)	(2)	(3)	(4)
Baros	3 980	104	4 084
Cigugur Tengah	8 585	199	8 784
Karangmekar	3 222	93	3 315
Setiamanah	4 843	102	4 945
Padasuka	8 864	321	9 185
Cimahi	3 052	55	3 107
<b>Cimahi Tengah</b>	<b>32 546</b>	<b>874</b>	<b>33 420</b>



Lanjutan Tabel/*Continued Table* 4.3.2

Desa/Kelurahan <i>Village/Kelurahan</i>	2022		
	Layak Huni <i>Inhabitable</i>	Tidak Layak Huni <i>Uninhabitable</i>	Total
(1)	(5)	(6)	(7)
Baros	4 045	39	4 084
Cigugur Tengah	8 614	170	8 784
Karangmekar	3 274	41	3 315
Setiamanah	4 878	67	4 945
Padasuka	8 891	294	9 185
Cimahi	3 077	30	3 107
<b>Cimahi Tengah</b>	<b>3 2779</b>	<b>641</b>	<b>33 420</b>

Catatan/*Note*: ...Sumber/*Source*: Dinas Perumahan Kawasan Permukiman Kota Cimahi/*Cimahi Municipality Settlement Housing Office*

#### 4.4 AGAMA DAN SOSIAL LAINNYA RELIGION AND OTHER SOCIAL AFFAIRS

**Tabel 4.4.1** Jumlah Tempat Peribadatan Menurut Desa/Kelurahan di Kecamatan Cimahi Tengah, 2022  
**Table** *Number of Worship Places by Villages/Kelurahan in Cimahi Tengah Subdistrict, 2022*

Desa/Kelurahan <i>Village/Kelurahan</i>	Masjid <i>Mosque</i>	Mushola <i>Pray Room</i>	Gereja Protestan <i>Protestant Church</i>	Gereja Katholik <i>Catholic Church</i>	Pura <i>Temple</i>	Vihara
(1)	(2)	(3)	(4)	(5)	(6)	(7)
Baros	40	20	4	1	-	-
Cigugur Tengah	30	81	1	-	-	-
Karangmekar	17	4	6	1	1	-
Setiamanah	30	-	1	-	-	-
Padasuka	37	26	-	-	-	-
Cimahi	17	10	3	-	-	-
<b>Cimahi Tengah</b>	<b>171</b>	<b>141</b>	<b>15</b>	<b>2</b>	<b>1</b>	<b>-</b>

Catatan/Note: ...

Sumber/Source: Kecamatan Cimahi Tengah dalam Open Data Kota Cimahi/Cimahi Tengah Subdistrict in Open Data Cimahi Municipality

**Tabel** 4.4.2  
**Table**

**Banyaknya Kejadian Bencana Alam Menurut Desa/  
Kelurahan dan Jenis Bencana Alam di Kecamatan Cimahi  
Tengah, 2022**  
*Number of Natural Disaster Events by Villages/Kelurahan  
and Type of Natural Disaster in Cimahi Tengah Subdistrict,  
2022*

Desa/Kelurahan <i>Village/Kelurahan</i>	Gempa Bumi <i>Earthquake</i>	Tsunami <i>Tsunami</i>	Gunung Meletus <i>Volcanic Eruption</i>	Tanah Longsor <i>Landslide</i>
(1)	(2)	(3)	(4)	(5)
Baros	-	-	-	-
Cigugur Tengah	-	-	-	-
Karangmekar	-	-	-	-
Setiamanah	-	-	-	-
Padasuka	-	-	-	3
Cimahi	-	-	-	-
<b>Cimahi Tengah</b>	-	-	-	<b>3</b>

Lanjutan Tabel/*Continued Table* 4.4.2

<b>Desa/Kelurahan Village/Kelurahan</b>	<b>Banjir Floods</b>	<b>Banjir Bandang Flash Floods</b>	<b>Kekeringan Drought</b>	<b>Kebakaran Hutan dan Lahan Forest and Land Fires</b>
(1)	(6)	(7)	(8)	(9)
Baros	2	-	-	-
Cigugur Tengah	2	-	-	-
Karangmekar	-	-	-	-
Setiamanah	-	-	-	-
Padasuka	6	-	-	-
Cimahi	1	-	-	-
<b>Cimahi Tengah</b>	<b>11</b>	<b>-</b>	<b>-</b>	<b>-</b>

Lanjutan Tabel/*Continued Table* 4.4.2

<b>Desa/Kelurahan Village/Kelurahan</b>	<b>Angin Puyuh/ Puting Beliung/ Topan Tornado/Typhoon</b>	<b>Gelombang Pasang Tidal Wave</b>	<b>Abrasi Abrasion</b>
(1)	(10)	(11)	(12)
Baros	-	-	-
Cigugur Tengah	-	-	-
Karangmekar	-	-	-
Setiamanah	-	-	-
Padasuka	-	-	-
Cimahi	-	-	-
<b>Cimahi Tengah</b>	<b>-</b>	<b>-</b>	<b>-</b>

Catatan/Note: ...

Sumber/Source: Badan Penanggulangan Bencana Daerah Kota Cimahi/ *Cimahi City Regional Disaster Management Agency*

**Tabel** 4.4.3  
**Table**

**Banyaknya Korban Jiwa Akibat Bencana Alam Menurut Desa/Kelurahan dan Jenis Bencana Alam di Kecamatan Cimahi Tengah, 2022**  
*Number of Fatalities Due to Natural Disasters by Villages/ Kelurahan and Type of Natural Disaster in Cimahi Tengah Subdistrict, 2022*

<b>Desa/Kelurahan</b> <i>Village/Kelurahan</i>	<b>Gempa Bumi</b> <i>Earthquake</i>	<b>Tsunami</b> <i>Tsunami</i>	<b>Gunung Meletus</b> <i>Volcanic Eruption</i>	<b>Tanah Longsor</b> <i>Landslide</i>
(1)	(2)	(3)	(4)	(5)
Baros	-	-	-	-
Cigugur Tengah	-	-	-	-
Karangmekar	-	-	-	-
Setiamanah	-	-	-	-
Padasuka	-	-	-	-
Cimahi	-	-	-	-
<b>Cimahi Tengah</b>	-	-	-	-

Lanjutan Tabel/*Continued Table* 4.4.3

<b>Desa/Kelurahan Village/Kelurahan</b>	<b>Banjir Floods</b>	<b>Banjir Bandang Flash Floods</b>	<b>Kekeringan Drought</b>	<b>Kebakaran Hutan dan Lahan Forest and Land Fires</b>
(1)	(6)	(7)	(8)	(9)
Baros	-	-	-	-
Cigugur Tengah	-	-	-	-
Karangmekar	-	-	-	-
Setiamanah	-	-	-	-
Padasuka	-	-	-	-
Cimahi	-	-	-	-
<b>Cimahi Tengah</b>	-	-	-	-

Lanjutan Tabel/*Continued Table 4.4.3*

<b>Desa/Kelurahan Village/Kelurahan</b>	<b>Angin Puyuh/ Puting Beliung/ Topan Tornado/Typhoon</b>	<b>Gelombang Pasang Tidal Wave</b>	<b>Abrasi Abrasion</b>
(1)	(10)	(11)	(12)
Baros	-	-	-
Cigugur Tengah	-	-	-
Karangmekar	-	-	-
Setiamanah	-	-	-
Padasuka	-	-	-
Cimahi	-	-	-
<b>Cimahi Tengah</b>	-	-	-

Catatan/Note: ...

Sumber/Source: Badan Penanggulangan Bencana Daerah Kota Cimahi/ *Cimahi City Regional Disaster Management Agency*



**Tabel** 4.4.4  
**Table**

**Keberadaan Fasilitas/Upaya Antisipasi/Mitigasi Bencana Alam Menurut Desa/Kelurahan di Kecamatan Cimahi Tengah, 2022**  
**Existence of Facilities/Efforts for Anticipation/Mitigation of Natural Disasters by Villages/Kelurahan by Villages/Kelurahan in Cimahi Tengah Subdistrict, 2022**

<b>Desa/Kelurahan</b> <i>Village/Kelurahan</i>	<b>Sistem Peringatan Dini Bencana Alam</b> <i>Natural Disaster Early Warning System</i>	<b>Sistem Peringatan Dini Khusus Tsunami</b> <i>Tsunami Early Warning System</i>	<b>Perlengkapan Keselamatan</b> <i>Safety Equipment</i>
(1)	(2)	(3)	(4)
Baros	Tidak Ada/ <i>None</i>	Tidak Ada/ <i>None</i>	Tidak Ada/ <i>None</i>
Cigugur Tengah	Tidak Ada/ <i>None</i>	Tidak Ada/ <i>None</i>	Tidak Ada/ <i>None</i>
Karangmekar	Tidak Ada/ <i>None</i>	Tidak Ada/ <i>None</i>	Tidak Ada/ <i>None</i>
Setiamanah	Tidak Ada/ <i>None</i>	Tidak Ada/ <i>None</i>	Tidak Ada/ <i>None</i>
Padasuka	Tidak Ada/ <i>None</i>	Tidak Ada/ <i>None</i>	Tidak Ada/ <i>None</i>
Cimahi	Tidak Ada/ <i>None</i>	Tidak Ada/ <i>None</i>	Tidak Ada/ <i>None</i>

Lanjutan Tabel/*Continued Table 4.4.4*

Kelurahan	Rambu-Rambu dan Jalur Evakuasi Bencana <i>Sign and Evacuation Route</i>	Pembuatan, Perawatan, atau Normalisasi: Sungai, Kanal, Tanggul, Parit, Drainase, Waduk, Pantai, dll <i>Manufacture, Maintenance, or Normalization: Rivers, Canals, Embankment, etc</i>
(1)	(5)	(6)
Baros	Jalur Evakuasi 15 buah, Rambu Menuju Titik Kumpul 1 buah, Rambu Titik Kumpul 1 buah/ <i>Evacuation Route 15 pieces, Signs to the Assembly Point 1 piece, Signs to the Assembly Point 1 piece</i>	N/A
Cigugur Tengah	Jalur Evakuasi 15 buah, Rambu Menuju Titik Kumpul 1 buah, Rambu Titik Kumpul 1 buah/ <i>Evacuation Route 15 pieces, Signs to the Assembly Point 1 piece, Signs to the Assembly Point 1 piece</i>	N/A
Karangmekar	Jalur Evakuasi 15 buah, Rambu Menuju Titik Kumpul 1 buah, Rambu Titik Kumpul 1 buah/ <i>Evacuation Route 15 pieces, Signs to the Assembly Point 1 piece, Signs to the Assembly Point 1 piece</i>	N/A
Setiamanah	Jalur Evakuasi 15 buah, Rambu Menuju Titik Kumpul 1 buah, Rambu Titik Kumpul 1 buah/ <i>Evacuation Route 15 pieces, Signs to the Assembly Point 1 piece, Signs to the Assembly Point 1 piece</i>	N/A
Padasuka	Jalur Evakuasi 15 buah, Rambu Menuju Titik Kumpul 1 buah, Rambu Titik Kumpul 1 buah/ <i>Evacuation Route 15 pieces, Signs to the Assembly Point 1 piece, Signs to the Assembly Point 1 piece</i>	N/A
Cimahi	Jalur Evakuasi 15 buah, Rambu Menuju Titik Kumpul 1 buah, Rambu Titik Kumpul 1 buah/ <i>Evacuation Route 15 pieces, Signs to the Assembly Point 1 piece, Signs to the Assembly Point 1 piece</i>	N/A

Catatan/Note: ...

Sumber/Source: Badan Penanggulangan Bencana Daerah Kota Cimahi/ *Cimahi City Regional Disaster Management Agency*

05

**PERTANIAN  
AGRICULTURE**

**PRODUKSI SAYUR TERBANYAK**

*MOST VEGETABLE PRODUCTION*



**1490**

**KUINTAL  
QUINTALS**

**PRODUKSI BUAH  
TERBANYAK**

*MOST FRUITS PRODUCTION*



**440**

**KUINTAL  
QUINTALS**

**PRODUKSI TANAMAN  
BIOFARMAKA TERBANYAK**

*MOST BIOPHARMACEUTICALS  
PRODUCTION*



**1400**

**KUINTAL  
QUINTALS**



**PENJELASAN TEKNIS****TECHNICAL NOTES**

- |  |   |
|--|---|
| <p>1. Tanaman sayuran semusim adalah tanaman sumber vitamin, garam mineral dan lain-lain yang dikonsumsi dari bagian tanaman yang berupa daun, bunga, buah dan umbinya, yang berumur kurang dari satu tahun.</p>   | <p>1. <i>Seasonal vegetable plants are plants that are sources of vitamins, mineral salts and others which are consumed from plant parts in the form of leaves, flowers, fruits and tubers, which are less than one year old.</i></p>                                       |
| <p>2. Tanaman buah-buahan semusim adalah tanaman sumber vitamin, garam mineral dan lain-lain yang dikonsumsi dari bagian tanaman yang berupa buah, berumur kurang dari satu tahun, tidak berbentuk pohon/rumpun tetapi menjalar dan berbatang lunak.</p> | <p>2. <i>Seasonal fruit plants are plants that are a source of vitamins, mineral salts and others which are consumed from the part of the plant in the form of fruit, less than one year old, not in the form of a tree/clump but spreading and having soft trunks.</i></p> |
| <p>3. Tanaman buah-buahan tahunan adalah tanaman sumber vitamin, garam mineral dan lain-lain yang dikonsumsi dari bagian tanaman yang berupa buah dan merupakan tanaman tahunan.</p>   | <p>3. <i>Annual fruit plants are plants that are a source of vitamins, mineral salts and others which are consumed from the part of the plant in the form of fruit and are annual plants.</i></p>   |
| <p>4. Tanaman sayuran tahunan adalah tanaman sumber vitamin, garam mineral dan lain-lain yang dikonsumsi dari bagian tanaman yang berupa daun dan atau buah yang berumur lebih dari satu tahun.</p>  | <p>4. <i>Annual vegetable plants are plants that are a source of vitamins, mineral salts and others that are consumed from plant parts in the form of leaves and or fruit that are more than one year old.</i></p>  |
| <p>5. Tanaman biofarmaka adalah tanaman yang bermanfaat untuk obat-obatan, kosmetik dan kesehatan yang dikonsumsi atau digunakan dari bagianbagian tanaman seperti daun, batang</p>  | <p>5. <i>Biopharmaceutical plants are plants that are useful for medicine, cosmetics and health that are consumed or used from plant parts such as leaves, fruit stems, tubers (rhizomes) or roots.</i></p>   |

buah, umbi ( rimpang ) ataupun akar.

- |   |   |
|---|---|
| <p>6. Tanaman hias adalah tanaman yang mempunyai nilai keindahan baik bentuk, warna daun, tajuk maupun bunganya, sering digunakan untuk penghias pekarangan dan lain sebagainya.</p>  | <p>6. <i>Ornamental plants are plants that have aesthetic value in terms of shape, leaf color, crown and flowers, often used to decorate yards and so on.</i></p>   |
| <p>7. Luas panen adalah luas tanaman sayuran, buah-buahan, biofarmaka dan tanaman hias yang yang diambil hasilnya/ dipanen pada periode pelaporan. Luas panen untuk tanaman sayuran: luas tanaman yang dipanen sekaligus/habis/ dibongkar dan luas tanaman yang dipanen berkali-kali (lebih dari satu kali)/belum habis</p> | <p>7. <i>Harvested area is the area of vegetable, fruit, biopharmaceutical and ornamental plants which are harvested during the reporting period. Harvested area for vegetable crops: crop area harvested all at once/exploited/unloaded and area of crop harvested multiple times (more than once)/not yet exhausted</i></p> |
| <p>8. Tanaman yang dipanen sekaligus/ habis/dibongkar adalah tanaman yang sehabis panen langsung dibongkar/dicabut, terdiri dari bawang merah, bawang putih, bawang daun, kentang, kol/ kubis, kembang kol, petsai/sawi, wortel, lobak dan kacang merah.</p>  | <p>8. <i>Plants that are harvested all at once/exploited/unloaded are plants that are immediately dismantled/uprooted after harvesting, consisting of shallots, garlic, leeks, potatoes, cabbage/ cabbage, cauliflower, Chinese cabbage/mustard, carrots, radishes and red beans.</i></p>                                     |
| <p>9. Tanaman yang dipanen berkali-kali (lebih dari satu kali)/ belum habis adalah tanaman yang pemanenannya lebih dari satu kali dan biasanya dibongkar apabila panen terakhir sudah tidak memadai lagi.</p>   | <p>9. <i>Plants that have been harvested many times (more than once)/ have not been exhausted are plants that have been harvested more than once and are usually dismantled when the last harvest is no longer adequate.</i></p>  |

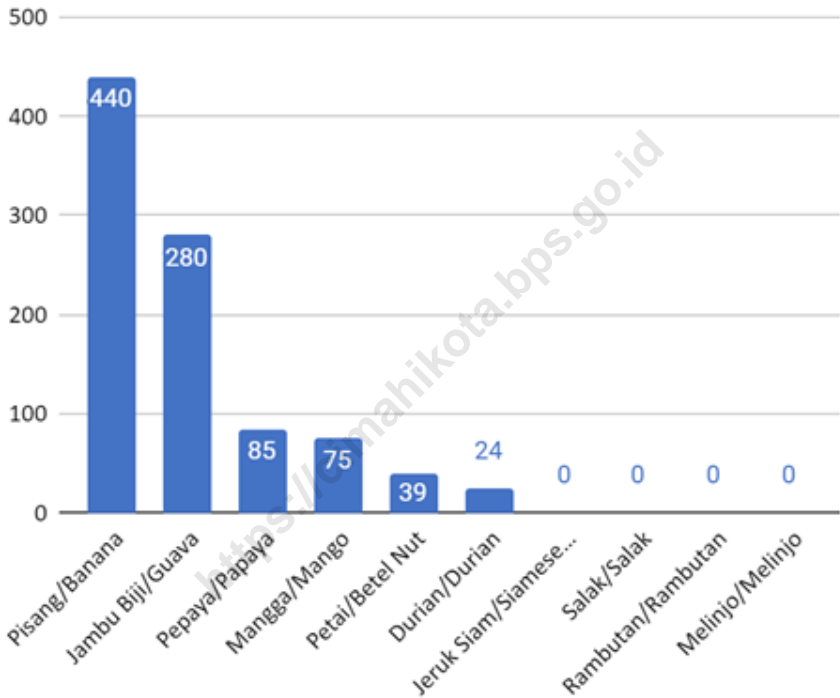
**ULASAN**

Kecamatan Cimahi Tengah memiliki luas panen cabai rawit sebesar 1 ha. Sedangkan, luas panen petsai sebesar 20 ha serta hasil produksinya sebanyak 1490 kwintal pada tahun 2022. Untuk tanaman biofarmaka, Kecamatan Cimahi Tengah memiliki luas panen jahe sebesar 50 m<sup>2</sup>, Kunyit sebesar 40 m<sup>2</sup>, laos sebesar 10 m<sup>2</sup>. Untuk produksi tanaman biofarmaka, jahe menghasilkan sebanyak 170 kg, Kunyit sebanyak 160 kg dan laos sebanyak 40 kg. Kecamatan Cimahi Tengah tidak memiliki luas panen untuk tanaman hias. Produksi buah-buahan di Kecamatan Cimahi Tengah terbanyak untuk buah pisang, dan yang paling sedikit adalah buah durian.

**DESCRIPTION**

*Cimahi Tengah sub-district has a cayenne pepper harvest area of 1 ha. Meanwhile, the harvest area of petsai is 20 ha and the production is 1490 quintals in 2022. For biopharmaca plants, Cimahi Tengah Sub-district has a ginger harvest area of 50 m<sup>2</sup>, Turmeric of 40 m<sup>2</sup>, laos of 10 m<sup>2</sup>. For the production of biopharmaca plants, ginger produced 170 kg, turmeric 160 kg and laos 40 kg. Kecamatan Cimahi Tengah does not have a harvest area for ornamental plants. Fruit production in Cimahi Tengah Sub-district was highest for bananas, and the least was durian.*

**Gambar 5.1** Produksi Buah-Buahan (kw) di Kecamatan Cimahi Tengah, 2022  
**Figures** Fruit Production (qui) in Cimahi Tengah District, 2022



Sumber/Source : BPS, Statistik Pertanian Hortikultura SPH-SBS/BPS-Statistics Indonesia, Agricultural Statistic for Horticulture SPH-SBS



**Tabel** 5.1  
**Table**

**Luas Panen Tanaman Sayuran dan Buah-buahan Semusim Menurut Jenis Tanaman di Kecamatan Cimahi Tengah (ha), 2019–2022**  
**Harvested Area of Seasonal Vegetables and Fruits by Kind of Plant in Cimahi Tengah Subdistrict (ha), 2019–2022**

Jenis Tanaman Kind of Plants	2019	2020	2021	2022 <sup>x</sup>
(1)	(2)	(3)	(4)	(5)
<b>Sayur-sayuran/Vegetables:</b>				
Bawang Merah/Shallots	-	-	-	-
Cabai Besar/Chili/Big Chili	-	-	-	-
Cabai Rawit/Chili/Cayenne	-	-	-	-
Kentang/Potato	-	-	-	-
Kubis/Cabbage	2	-	-	-
Tomat/Tomato	-	-	-	-
Bawang Putih/Garlic	-	-	-	-
Petsai/Petsai	11	12	12	20
Jamur/Mushroom	-	-	-	-
<b>Buah–buahan/Fruits:</b>				
Blewah/Cantaloupe	-	-	-	-
Melon/Melon	-	-	-	-
Semangka/Watermelon	-	-	-	-
Stroberi/Strawberry	-	-	-	-

Catatan/Note: ...

Sumber/Source: BPS, Statistik Pertanian Hortikultura SPH-SBS/BPS-Statistics Indonesia, Agricultural Statistic for Horticulture SPH-SBS

**Tabel** 5.2  
**Table**

**Produksi Tanaman Sayuran dan Buah-buahan Semusim Menurut Jenis Tanaman di Kecamatan Cimahi Tengah (kuintal), 2019–2022**  
**Production of Seasonal Vegetables and Fruits by Kind of Plant in Cimahi Tengah Subdistrict (quintal), 2019–2022**

Jenis Tanaman Kind of Plants	2019	2020	2021	2022 <sup>x</sup>
(1)	(2)	(3)	(4)	(5)
<b>Sayuran/Vegetables:</b>	-	-	-	-
<i>Bawang Merah/Shallots</i>	-	-	-	-
<i>Cabai Besar/Chili/Big Chili</i>	-	-	-	-
<i>Cabai Rawit/Chili/Cayenne</i>	-	-	-	-
<i>Kentang/Potato</i>	-	-	-	-
<i>Kubis/Cabbage</i>	100	-	-	-
<i>Tomat/ Tomato</i>	-	-	-	-
<i>Bawang Putih/Garlic</i>	-	-	-	-
<i>Petsai/Petsai</i>	110	626	161	1 490
<i>Jamur/Mushroom</i>	-	-	-	-
<b>Buah–buahan/Fruits:</b>				
<i>Blewah/Cantaloupe</i>	-	-	-	-
<i>Melon/Melon</i>	-	-	-	-
<i>Semangka/Watermelon</i>	-	-	-	-
<i>Stroberi/Strawberry</i>	-	-	-	-

Catatan/Note: ...

Sumber/Source: BPS, Statistik Pertanian Hortikultura SPH-SBS/BPS-Statistics Indonesia, Agricultural Statistic for Horticulture SPH-SBS

**Tabel** 5.3  
**Table**

**Luas Panen Tanaman Biofarmaka Menurut Jenis Tanaman  
di Kecamatan Cimahi Tengah (m<sup>2</sup>), 2019–2022**  
**Harvested Area of Medicinal Plants by Kind of Plant in  
Cimahi Tengah Subdistrict (m<sup>2</sup>), 2019–2022**

Jenis Tanaman Kind of Plants	2019	2020	2021	2022 <sup>x</sup>
(1)	(2)	(3)	(4)	(5)
Jahe/Ginger	40	20	60	50
Kencur/East Indian Galangal	-	-	-	-
Kunyit/Turmeric	40	20	60	40
Laos/Lengkuas/Galanga	50	10	30	10
Sambiloto/ King of Bitter	-	-	-	-
Temulawak/ Java Turmeric	-	-	-	-

Catatan/Note: ...

Sumber/Source: BPS, Statistik Pertanian Hortikultura SPH-TBF/BPS-Statistics Indonesia, Agricultural Statistic for Horticulture SPH-TBF

**Tabel 5.4** **Produksi Tanaman Biofarmaka Menurut Jenis Tanaman di Kecamatan Cimahi Tengah (kg), 2019–2022**  
**Table** **Production of Medicinal Plants by Kind of Plant in Cimahi Tengah Subdistrict (kg), 2019–2022**

Jenis Tanaman Kind of Plants	2019	2020	2021	2022 <sup>x</sup>
(1)	(2)	(3)	(4)	(5)
Jahe/Ginger	60	40	80	170
Kencur/East Indian Galangal	-	-	-	-
Kunyit/Turmeric	40	40	80	160
Laos/Lengkuas/Galanga	40	20	40	40
Sambiloto/ King of Bitter	-	-	-	-
Temulawak/ Java Turmeric	-	-	-	-

Catatan/Note: ...

Sumber/Source: BPS, Statistik Pertanian Hortikultura SPH-TBF/BPS-Statistics Indonesia, Agricultural Statistic for Horticulture SPH-TBF

**Tabel** 5.5  
**Table**

**Luas Panen Tanaman Hias Menurut Jenis Tanaman di  
Kecamatan Cimahi Tengah (m<sup>2</sup>), 2019–2022**  
**Harvested Area of Ornamental Plants by Kind of Plant in  
Cimahi Tengah Subdistrict (m<sup>2</sup>), 2019–2022**

Jenis Tanaman Kind of Plants	2019	2020	2021	2022 <sup>x</sup>
(1)	(2)	(3)	(4)	(5)
Anggrek/ <i>Orchid</i>	-	-	-	-
Krisan/ <i>Chrysantemum</i>	-	-	-	-
Mawar/ <i>Rose</i>	-	-	-	-
Sedap Malam/ <i>Tuberose</i>	-	-	-	-
Gladiol/ <i>Gladiol</i>	-	-	-	-
Herbras/ <i>Gerbera</i>	-	-	-	-

Catatan/Note: ...

Sumber/Source: BPS, Statistik Pertanian Hortikultura SPH-TH/BPS-Statistics Indonesia, *Agricultural Statistik for Horticulture SPH-TH*

**Tabel** 5.6  
**Table**

**Produksi Tanaman Hias Menurut Jenis Tanaman di  
Kecamatan Cimahi Tengah (tangkai), 2019–2022**  
**Production of Ornamental Plants by Kind of Plant n Cimahi  
Tengah Subdistrict (stalks), 2019–2022**

Jenis Tanaman Kind of Plants	2019	2020	2021	2022 <sup>x</sup>
(1)	(2)	(3)	(4)	(5)
Anggrek/ <i>Orchid</i>	-	-	-	-
Krisan/ <i>Chrysantemum</i>	-	-	-	-
Mawar/ <i>Rose</i>	-	-	-	-
Sedap Malam/ <i>Tuberose</i>	-	-	-	-
Gladiol/ <i>Gladiol</i>	-	-	-	-
Herbras/ <i>Gerbera</i>	-	-	-	-

Catatan/Note: ...

Sumber/Source: BPS, Statistik Pertanian Hortikultura SPH-TH/BPS-Statistics Indonesia, *Agricultural Statistik for Horticulture SPH-TH*

**Tabel**  
**Table** 5.7

**Produksi Buah-Buahan dan Sayuran Tahunan Menurut Jenis Tanaman di Kecamatan Cimahi Tengah (kuintal), 2019–2022**  
**Production of Annual Fruits and Vegetables by Kind of Plant in Cimahi Tengah Subdistrict (quintal), 2019–2022**

Jenis Tanaman Kind of Plants	2019	2020	2021	2022 <sup>x</sup>
(1)	(2)	(3)	(4)	(5)
<b>Buah–Buahan/Fruits:</b>				
Durian/ <i>Durian</i>	10	15	40	24
Jeruk Siam/Keprok/ <i>Orange/Tangerine</i>	-	-	-	-
Mangga/ <i>Mango</i>	21	21	82	75
Pepaya/ <i>Papaya</i>	96	97	98	85
Pisang/ <i>Banana</i>	140	140	120	440
Salak/ <i>Snakefruit</i>	-	-	-	-
Rambutan/ <i>Rambutan</i> (kw/qui)	-	-	-	-
Jambu Biji/ <i>Guava</i> (kw/qui)	160	170	150	280
<b>Sayuran/Vegetables:</b>				
Melinjo/ <i>Gnetum/Melinjo</i> (kw/qui)	-	-	-	-
Petai/ <i>Twisted Cluster Bean</i> (kw/qui)	10	10	45	39

Catatan/Note: ...

Sumber/Source: BPS, Statistik Pertanian Hortikultura SPH-BST/BPS-Statistics Indonesia, Agricultural Statistic for Horticulture SPH-BST





## **PARIWISATA, TRANSPORTASI, DAN KOMUNIKASI TOURISM, TRANSPORTATION, AND COMMUNICATION**



Terdapat tiga kelurahan di Kecamatan Cimahi Tengah yang memiliki kantor pos yang aktif beroperasi

*There are three sub-districts in Cimahi Tengah Subdistrict that have post offices that are actively operating*

Sumber : Kantor Pos Kota Cimahi

Source : *Cimahi City Post Office*



**PENJELASAN TEKNIS**

1. Hotel adalah jenis akomodasi yang mempergunakan sebagian atau keseluruhan bangunan untuk jasa pelayanan penginapan, penyedia makanan dan minuman serta jasa lainnya (seperti restoran, binatu, dll) bagi masyarakat umum yang dikelola secara komersial dengan izin usaha sebagai hotel.
2. Penginapan (hostel/motel/losmen/wisma) adalah jenis akomodasi yang mempergunakan sebagian atau keseluruhan bangunan untuk jasa pelayanan penginapan bagi umum, biasanya tanpa fasilitas pelayanan makan minum yang dikelola secara komersial dengan izin usaha bukan hotel. Yang dicatat mencakup hostel, motel, matel, bumi perkemahan, pondok wisata, losmen, wisma, dan sejenisnya.
3. Angkutan adalah suatu kegiatan usaha menyediakan jasa angkutan penumpang dan/atau barang/ternak dari suatu tempat ke tempat lain dengan menggunakan alat angkutan bermotor maupun tidak bermotor, baik melalui darat, air, maupun udara.
4. Komunikasi adalah proses penyampaian lambang-lambang yang mengandung arti antara satu orang dengan orang lain. Komunikasi meliputi kegiatan telekomunikasi serta kegiatan pos

**TECHNICAL NOTES**

1. *Hotel is a type of accommodation that uses part or all of the building for lodging services, food and beverage providers and other services (such as restaurants, laundry, etc.) for the general public which is managed commercially with a business license as a hotel.*
2. *Lodging (hostel/motel/inn/wisma) is a type of accommodation that uses part or all of the building for lodging services for the public, usually without food and drink service facilities that are managed commercially with a non-hotel business license. Listed includes hostels, motels, matels, campgrounds, tourist lodges, inns, guesthouses, and the like.*
3. *Transportation is a business activity providing transportation services for passengers and/or goods/livestock from one place to another using motorized or non-motorized transportation equipment, either by land, water or air.*
4. *Communication is the process of conveying symbols that contain meaning from one person to another. Communication includes telecommunication activities as well as post and giro activities.*

dan giro. Telekomunikasi adalah hubungan komunikasi jarak jauh melalui pemancaran, pengiriman, atau penerimaan segala jenis tanda, isyarat, tulisan, gambar, suara atau berita melalui kawat, radio, secara visual, atau sistem elektronik. Contoh: telepon, telegraf, telex, dan sejenisnya.

5. Pos dan giro adalah pelayanan lalu-lintas surat pos, uang, barang, dan pelayanan jasa lainnya.
6. Jenis permukaan jalan terdiri dari: aspal/beton, diperkeras (dengan kerikil, batu), tanah, air, dan lainnya (termasuk jalan terbuat dari kayu/papan yang biasanya digunakan di daerah rawa, termasuk jalan setapak, jalan di hutan, dan sejenisnya).
7. Angkutan umum adalah moda transportasi darat untuk masyarakat umum.
8. Trayek angkutan adalah lintasan/rute/jalur angkutan umum untuk pelayanan jasa angkutan orang atau orang dan barang yang mempunyai asal, tujuan, dan lintasan perjalanan yang tetap. Tidak termasuk yang hanya mengangkut barang saja. seperti kantor pos dan kantor pos pembantu, bedanya rumah pos biasanya terletak di daerah terpencil.

*Telecommunication is a long-distance communication link through transmitting, sending or receiving all kinds of signs, signals, writings, pictures, sounds or news via wire, radio, visually, or electronic systems. Examples: telephone, telegraph, telex, and the like.*

5. *Post and giro are postal mail traffic services, money, goods, and other services.*
6. *The type of road surface consists of: asphalt/concrete, paved (with gravel, stone), soil, water, and others (including roads made of wood/board which are usually used in swampy areas, including trails, forest roads, and the like)*
7. *Public transportation is a mode of land transportation for the general public.*
8. *A transportation route is a public transportation trajectory/route/lane for transportation services for people or persons and goods that have a fixed origin, destination, and travel trajectory. Does not include only transporting goods. Explanation: Public transportation with a fixed route, but its operation can be outside the route (according to the request of the passenger), then it includes a fixed route.*

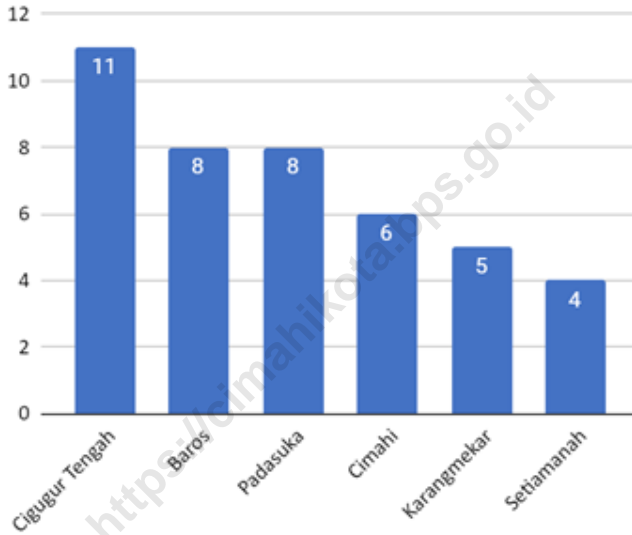
**ULASAN**

Kecamatan Cimahi Tengah hanya memiliki satu hotel yang berada di Kelurahan Utama. Terdapat angkutan umum yang beroperasi di setiap kelurahan di Kecamatan Cimahi Tengah. Setiap kelurahan di Kecamatan Cimahi Tengah memiliki perusahaan/agen jasa ekspedisi swasta yang masih beroperasi. Terdapat 42 menara telepon seluler dan 9 operator layanan komunikasi telepon seluler. Menara telepon seluler terbanyak ada di Kelurahan Cigugur Tengah dengan jumlah sebanyak 11 menara. Untuk setiap kelurahan memiliki kekuatan sinyal yang kuat di Kecamatan Cimahi Tengah.

**DESCRIPTION**

*Cimahi Tengah District only has one hotel located in the Utama Village. There is public transportation operating in every villages in Cimahi Tengah District. Each village in Cimahi Tengah District has a private shipping company/agent that is still operating. There are 42 cellular telephone towers and 9 cellular telephone communication service operators. The most cell phone towers are in Cigugur Tengah Village with a total of 11 towers. Each village has a strong signal strength in Cimahi Tengah District.*

**Gambar 6.1** Jumlah Menara Telepon seluler Menurut Kelurahan di Kecamatan Cimahi Tengah, 2022  
**Figures** Number of Cellular Telephone Towers by Kelurahan in Cimahi Tengah District, 2022



Catatan/Note: ...

Sumber/Source: Dinas Komunikasi dan Informatika Kota Cimahi/ Cimahi Municipality Communication and Information Department

## 6.1 KOMUNIKASI COMMUNICATION

**Tabel 6.1.1** Keberadaan Kantor Pos/Pos Pembantu/Rumah Pos, Pos Keliling Menurut Kelurahan di Kecamatan Cimahi Tengah, 2022  
*Number of Post Office/Subsidiary of Post Office, Mobile Portal Service by Kelurahan in Cimahi Tengah Subdistrict, 2022*

Desa/Kelurahan <i>Village/Kelurahan</i>	Kantor Pos/Pos Pembantu/Rumah Pos <i>Post Office/Subsidiary of Post Office</i>	Pos Keliling <i>Mobile Portal Service</i>
(1)	(2)	(3)
Baros	1 Beroperasi/ <i>1 in Operation</i>	Jarang Beroperasi/ <i>Rarely Operate</i>
Cigugur Tengah	1 Beroperasi/ <i>1 in Operation</i>	Beroperasi/ <i>Operate</i>
Karangmekar	Tidak Ada/ <i>None</i>	Beroperasi/ <i>Operate</i>
Setiamanah	Tidak Ada/ <i>None</i>	Jarang Beroperasi/ <i>Rarely Operate</i>
Padasuka	Tidak Ada/ <i>None</i>	Jarang Beroperasi/ <i>Rarely Operate</i>
Cimahi	1 Beroperasi/ <i>1 in Operation</i>	Jarang Beroperasi/ <i>Rarely Operate</i>

Catatan/Note: ...

Sumber/Source: Kantor Pos Cimahi/ *Cimahi Post Office*

**Tabel 6.1.2** Jumlah Menara Telepon seluler dan Operator Layanan Komunikasi Telepon Seluler Menurut Desa/Kelurahan di Kecamatan Cimahi Tengah, 2022  
**Number of Base Transceiver Station (BTS) and Cellular Phone Communication Service Operators by Villages/ Kelurahan in Cimahi Tengah Subdistrict, 2022**

Desa/Kelurahan Village/Kelurahan	Jumlah Menara Telepon seluler Number of Base Transceiver Station (BTS)	Jumlah Operator Layanan Komunikasi Telepon Seluler Cellular Phone Communication Service Operators
(1)	(2)	(3)
Baros	8	4
Cigugur Tengah	11	5
Karangmekar	5	3
Setiamanah	4	4
Padasuka	8	5
Cimahi	6	3
<b>Cimahi Tengah</b>	<b>42</b>	<b>9</b>

Catatan/Note: Pada baris akhir, perusahaan yang sama di hitung sebagai 1 perusahaan/ In the total line, the same company is counted as 1 company.

Sumber/Source: Dinas Komunikasi dan Informatika Kota Cimahi/ Cimahi Municipality Communication and Information Department



07

**PERBANKAN, KOPERASI, DAN PERDAGANGAN**  
**BANKING, COOPERATIVE, AND TRADE**



Pada 2022, di Kecamatan  
Cimahi Tengah terdapat

*In 2022, at Cimahi Tengah  
Subdistrict there was*

**87**

**KOPERASI  
BERTATUS AKTIF**

**ACTIVE  
COOPERATIVES**

Sumber/Source : Dinas Perdagangan, Koperasi, Usaha Kecil dan Menengah, dan Perindustrian Kota Cimahi/ Department of Trade, Cooperatives, Small and Medium Enterprises, and Industry of Cimahi Municipality



**PENJELASAN TEKNIS****TECHNICAL NOTES**

1. Bank Umum adalah bank yang dapat memberikan jasa dalam proses pembayaran. Usaha dari bank umum adalah menghimpun dana masyarakat dalam bentuk giro, deposito berjangka, sertifikat deposito dan tabungan serta menyalurkan kredit. Bank umum mencakup bank umum pemerintah maupun swasta. a) Bank umum pemerintah meliputi Bank Rakyat Indonesia (BRI), Bank Negara Indonesia (BNI), Bank Mandiri, Bank Pembangunan Daerah (BPD), Bank Tabungan Negara (BTN), dan Teras BRI. b) Bank umum swasta, meliputi Bank Permata, Bank Syariah Mandiri, Bank Cimb Niaga, Bank BRI Syariah, Bank Central Asia (BCA), Bank Mutiara, Rabo Bank, Bank Sinarmas, dsb.
  2. Bank Perkreditan Rakyat (BPR) adalah bank yang menerima simpanan dalam bentuk deposito berjangka, tabungan, atau bentuk lain yang disamakan dengan itu, menyalurkan dana dalam bentuk kredit kepada masyarakat yang membutuhkan. BPR dapat menempatkan dananya dalam bentuk Sertifikat BI (SBI), deposito berjangka, atau tabungan pada bank lain
  3. Koperasi Unit Desa (KUD) adalah suatu organisasi ekonomi yang
1. *Commercial Banks are banks that can provide services in the payment process. The business of commercial banks is to collect public funds in the form of demand deposits, time deposits, certificates of deposit and savings and to channel credit. Commercial banks include government and private commercial banks. a) Government commercial banks include Bank Rakyat Indonesia (BRI), Bank Negara Indonesia (BNI), Bank Mandiri, Regional Development Bank (BPD), State Savings Bank (BTN), and Teras BRI. b) Private commercial banks, including Bank Permata, Bank Syariah Mandiri, Bank Cimb Niaga, Bank BRI Syariah, Bank Central Asia (BCA), Bank Mutiara, Rabo Bank, Bank Sinarmas, etc.*
  2. *Rural Banks (BPRs) are banks that accept deposits in the form of time deposits, savings, or other equivalent forms, channeling funds in the form of credit to people in need. BPRs can place their funds in the form of BI Certificates (SBI), time deposits, or savings in other banks.*
  3. *The Village Unit Cooperative (KUD) is an economic organization*

bersifat sosial merupakan wadah bagi pengembangan berbagai kegiatan ekonomi masyarakat perdesaan yang diselenggarakan oleh dan untuk masyarakat itu sendiri.

4. Koperasi Industri Kecil dan Kerajinan Rakyat (Kopinkra) merupakan koperasi yang beranggotakan industri-industri kecil dan kerajinan rakyat yang ada di wilayah desa/kelurahan.
5. Koperasi Simpan Pinjam (Kospin) adalah koperasi yang bergerak di bidang simpanan dan pinjaman.
6. Koperasi lainnya, seperti koperasi serbaguna dan koperasi konsumsi.
7. Kelompok pertokoan adalah sejumlah toko yang terdiri dari minimal 10 toko dan mengelompok dalam satu lokasi. Dalam satu kelompok pertokoan, jumlah bangunan fisiknya dapat lebih dari satu.
8. Pasar dengan bangunan permanen adalah pasar pada bangunan tetap yang memiliki lantai, atap, dan dinding permanen.
9. Pasar dengan bangunan semi permanen adalah pasar pada bangunan tetap yang tetap yang memiliki lantai dan atap, tetapi tanpa dinding
10. Pasar tanpa bangunan adalah pasar yang tidak berada dalam bangunan. Contoh : pasar terapung, pasar subuh, dll.

*that is social in nature as a forum for the development of various economic activities of rural communities organized by and for the community itself.*

4. *Small Industry Cooperatives and People's Crafts (Kopinkra) is a cooperative consisting of small industries and people's crafts in the village/kelurahan area.*
5. *Small Industry Cooperatives and People's Crafts (Kopinkra) is a cooperative consisting of small industries and people's crafts in the village/kelurahan area.*
6. *Other cooperatives, such as multipurpose cooperatives and consumption cooperatives*
7. *A shopping group is a number of stores consisting of a minimum of 10 stores and clustered in one location. In one shopping group, the number of physical buildings can be more than one*
8. *Markets with permanent buildings are markets for permanent buildings that have permanent floors, roofs, and walls.*
9. *Markets with semi-permanent buildings are markets for permanent buildings that have floors and roofs, but without walls.*
10. *A market without a building is a market that is not in a building. Example: floating market, dawn market, etc.*

**ULASAN**

Cimahi Tengah memiliki 87 koperasi aktif. Seluruh Kelurahan di Cimahi Tengah memiliki Koperasi aktif, di antaranya 27 koperasi aktif di Kelurahan Baros sebagai Kelurahan dengan jumlah koperasi aktif terbanyak di Cimahi Tengah, kemudian 18 Koperasi aktif di Kelurahan Karangmekar, 15 Koperasi aktif di Kelurahan Cimahi, 12 Koperasi aktif di Kelurahan Cigugur Tengah, 11 Koperasi Aktif di Kelurahan Padasuka, dan 4 Koperasi Aktif di Kelurahan Setiamanah.

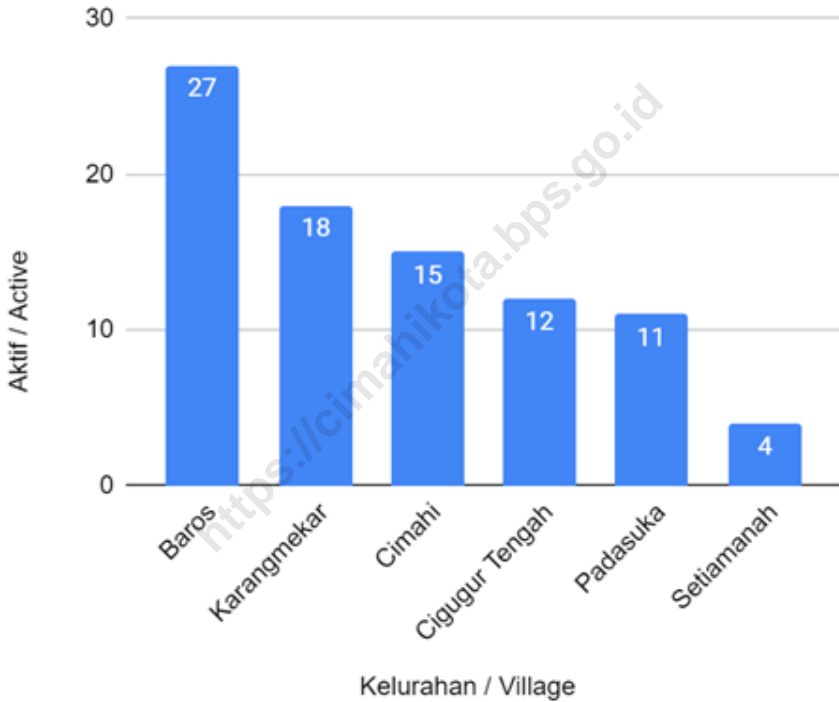
**DESCRIPTION**

*Cimahi Tengah Subdistrict has 87 active cooperatives. All sub-districts in Cimahi Tengah Subdistrict have active cooperatives, including 27 active cooperatives in Baros as the sub-district with the highest number of active cooperatives in Cimahi Tengah Subdistrict, then 18 active cooperatives in Karangmekar, 15 active cooperatives in Cimahi, 12 active cooperatives in Cigugur Tengah . 11 Active Cooperatives in Padasuka, and 4 Active Cooperatives in Setiamanah.*

<https://cimahi.kota.bekas.go.id>

**Gambar 7.1**  
**Figures**

**Banyaknya Koperasi Aktif Menurut Kelurahan di Kecamatan Cimahi Tengah, 2022**  
**Number of Active Cooperatives by Village in Cimahi Tengah District, 2022**



Sumber/Source : Dinas Perdagangan, Koperasi, Usaha Kecil dan Menengah, dan Perindustrian Kota Cimahi/  
Department of Trade, Cooperatives, Small and Medium Enterprises, and Industry of Cimahi  
Municipality 2022

**Tabel** 7.1  
**Table**

**Banyaknya Koperasi Aktif Menurut Menurut Desa/  
Kelurahan dan Jenis Koperasi di Kecamatan Cimahi  
Tengah, 2022**  
*Number of Cooperative by Villages/Kelurahan and Type of  
Cooperative in Cimahi Tengah Subdistrict, 2022*

<b>Desa/Kelurahan Village/Kelurahan</b>	<b>Aktif Active</b>	<b>Tidak Aktif Non-Active</b>
(1)	(2)	(3)
Baros	27	4
Cigugur Tengah	12	2
Karangmekar	18	5
Setiamanah	4	1
Padasuka	11	1
Cimahi	15	1
<b>Cimahi Tengah</b>	<b>87</b>	<b>14</b>







**ST 2023**  
SENSUS PERTANIAN

**BerAKHLAK**  
Berorientasi Pelayanan Akuntabel Kompeten  
Harmonis Loyal Adaptif Kolaboratif

# DATA

## MENCERDASKAN BANGSA

— Enlighten The Nation —



**BADAN PUSAT STATISTIK  
KOTA CIMAHI**

*BPS-Statistics of Cimahi Municipality*

Jl. Entjep Kartawiria No.20B Citeureup Cimahi

Telp/Fax : (022) 6645985

Homepage : [cimahikota.bps.go.id](http://cimahikota.bps.go.id)

Email: [bps3277@bps.go.id](mailto:bps3277@bps.go.id)

ISSN 2830-7712

