

Katalog : 1101002.1276050

STATISTIK DAERAH KECAMATAN BINJAI BARAT 2016



**BADAN PUSAT STATISTIK
KOTA BINJAI**
BPS-Statistics of Binjai Municipality

STATISTIK DAERAH KECAMATAN BINJAI BARAT 2016



**STATISTIK DAERAH
KECAMATAN BINJAI BARAT
2016**

<https://binjaikota.kab.go.id>

STATISTIK DAERAH KECAMATAN BINJAI BARAT 2016

ISSN :
Nomor Publikasi : 12760.1609
Katalog BPS : 1101002.1276050
Ukuran Buku : 17,6 cm x 25 cm
Jumlah Halaman : v + 22 halaman

Naskah :
Seksi Neraca Wilayah dan Analisis Statistik
Badan Pusat Statistik Kota Binjai

Gambar Kulit :
Seksi Integrasi Pengolahan dan Diseminasi Statistik
Badan Pusat Statistik Kota Binjai

Diterbitkan Oleh :
©Badan Pusat Statistik Kota Binjai

Dicetak oleh:
©Badan Pusat Statistik Kota Binjai

**Dilarang mengumumkan, mendistribusikan, mengomunikasikan,
dan/atau menggandakan sebagian atau seluruh isi buku ini untuk tujuan
komersial tanpa izin tertulis dari Badan Pusat Statistik**
*Prohibited to announce, distribute, communicate, and/or copy part or all of this
book for commercial purpose without permission from BPS-Statistics
Indonesia*



KATA PENGANTAR

Publikasi **Statistik Daerah Kecamatan Binjai Barat 2016** yang diterbitkan oleh Badan Pusat Statistik Kota Binjai memuat berbagai data dan informasi terpilih seputar Kecamatan Binjai Barat yang dianalisis secara sederhana untuk membantu pengguna data dalam memahami perkembangan pembangunan serta potensi yang ada di daerah Kecamatan Binjai Barat.

Publikasi **Statistik Daerah Kecamatan Binjai Barat 2016** diterbitkan untuk melengkapi publikasi-publikasi statistik yang sudah terbit secara rutin setiap tahun. Berbeda dengan publikasi-publikasi yang sudah ada, publikasi ini lebih menekankan pada analisis.

Materi yang disajikan dalam **Statistik Daerah Kecamatan Binjai Barat 2016** memuat berbagai indikator-indikator terpilih yang terkait dengan pembangunan di berbagai sektor di Kecamatan Binjai Barat dan diharapkan dapat menjadi bahan rujukan dalam perencanaan dan evaluasi kegiatan pembangunan.

Akhirnya, kritik dan saran konstruktif dari berbagai pihak kami harapkan untuk penyempurnaan penerbitan mendatang. Semoga publikasi ini mampu memenuhi tuntutan kebutuhan data statistik, baik oleh instansi pemerintah, swasta, kalangan akademisi maupun masyarakat luas.

Kepala Badan Pusat Statistik
Kota Binjai,

Sunanto, SE



KATA PENGANTAR

Publikasi **Statistik Daerah Kecamatan Binjai Barat 2016** diterbitkan oleh Koordinator Statistik Kecamatan Binjai Barat dan berisi data dan informasi terpilih seputar Kecamatan yang dianalisis secara sederhana untuk membantu pengguna data memahami perkembangan pembangunan serta potensi yang ada di Kecamatan Binjai Barat.

Publikasi ini diterbitkan untuk melengkapi Publikasi-Publikasi yang sudah terbit secara rutin setiap tahun. Berbeda dengan Publikasi-Publikasi yang sudah ada, Publikasi ini lebih menekankan pada analisis.

Materi yang disajikan dalam Statistik Daerah Kecamatan Binjai Barat 2016 memuat berbagai informasi/indikator terpilih yang terkait dengan pembangunan di berbagai sektor di Kecamatan Binjai Barat dan diharapkan dapat menjadi bahan rujukan/kajian dalam perencanaan dan evaluasi kegiatan pembangunan.

Kritik dan saran konstruktif berbagai pihak kami harapkan untuk penyempurnaan penerbitan mendatang. Semoga Publikasi ini mampu memenuhi tuntutan kebutuhan data statistik, baik oleh instansi/dinas pemerintah, swasta, kalangan akademisi maupun masyarakat luas.

Binjai, September 2016
Koordinator Statistik Kecamatan Binjai Barat

Serta Malem



DAFTAR ISI

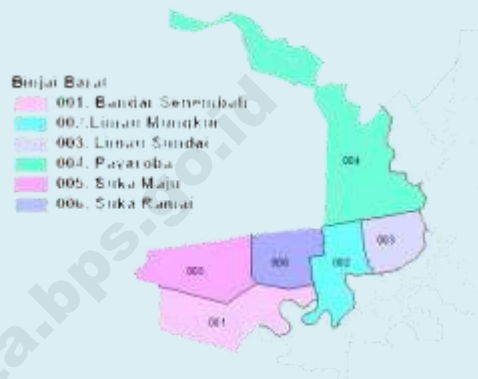
Bab 1. Geografi dan Iklim	1	Bab 7. Pertanian	7
Bab 2. Pemerintahan	2	Bab 8. Listrik dan Air Bersih	8
Bab 3. Penduduk	3	Bab 9. Industri & Perdagangan	9
Bab 4. Pendidikan	4	Bab 10. Pajak Bumi dan Bangunan .	10
Bab 5. Kesehatan	5	Lampiran	12
Bab 6. Sosial	6		

Kecamatan Binjai Barat adalah salah satu dari lima kecamatan yang terdapat di Kota Binjai, terletak pada posisi ujung dari Kota Binjai. Luas wilayah Kecamatan Binjai Barat sebesar 10,86 km² atau 12,04 persen dari total luas Kota Binjai.

Dilihat dari topografinya, Kecamatan Binjai Barat terletak ± 30 m di atas permukaan laut.

Di Kecamatan Binjai Barat, terdiri atas 6 kelurahan dan 43 lingkungan, terletak disebelah Barat Kota Binjai yang berbatasan dengan Kabupaten Langkat dan Kecamatan Binjai Utara.

Peta Kecamatan Binjai Barat



Sumber : Kecamatan Binjai Barat Dalam Angka 2015

Statistik Geografi dan Iklim

Kecamatan Binjai Barat

Uraian	Satuan	2014
[1]	[2]	[3]
Luas	km ²	10,86
Ketinggian	m	30
Kelurahan	lurah	6
Lingkungan	kepling	43
Jarak ke-Ibukota	km	1,5

Sumber : Kecamatan Binjai Barat Dalam Angka 2016

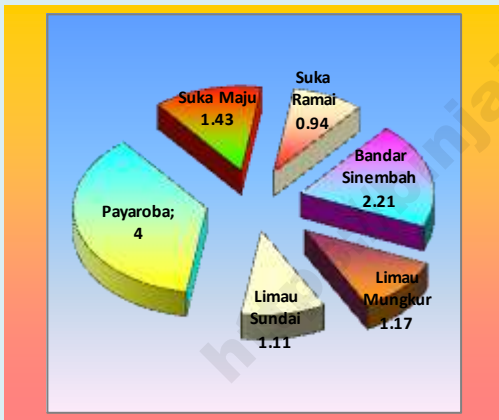


Statistik Pemerintah di Kecamatan Binjai Barat

Wilayah	2013	2014	2015
[1]	[2]	[3]	[4]
Kelurahan	6	6	6
Lingkungan	43	43	43

Sumber : Kecamatan Binjai Barat dalam Angka 2014, 2015, 2016

Luas Wilayah Kelurahan di Kecamatan Binjai Barat



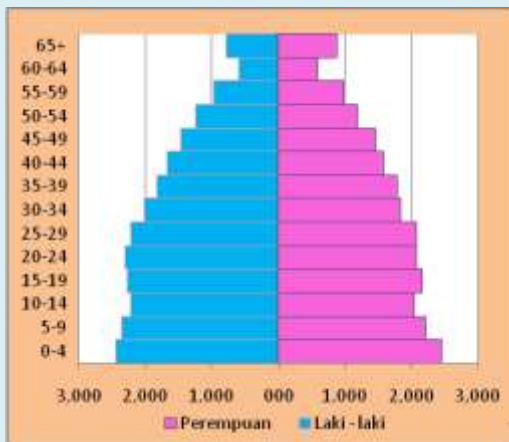
Sumber : Kecamatan Binjai Barat dalam Angka 2016

Kecamatan Binjai Barat terbagi atas 6 wilayah kelurahan yakni Kelurahan Bandar Sinembah, Limau Mungkur, Limau Sundai, Payaroba, Sukamaju dan Kelurahan Suka Ramai

Luas wilayah masing-masing kelurahan di Kecamatan Binjai Barat yakni, Kelurahan Bandar Sinembah 2,21 km², Kelurahan Limau Mungkur 1,17 km², Kelurahan Limau Sundai 1,11 km², Kelurahan Paya Roba 4,00 km², Suka Maju 1,43 km², dan Kelurahan Suka Ramai 0,94 km².

Jarak rata – rata kantor kelurahan terhadap kantor kecamatan antara 0,1 – 4,2 km.

Piramida Penduduk Kecamatan Binjai Barat 2015



Sumber : Kecamatan Binjai Barat Dalam Angka 2016

Indikator Kependudukan Kecamatan Binjai Barat

Uraian	2014	2015
[1]	[2]	[3]
Jumlah Penduduk (jiwa)	46.814	47.605
Kepadatan Penduduk (jiwa/km ²)	4.311	4.384
Sex Ratio (%)	103,80	103,86
Jumlah Rumah Tangga (ruta)	10.385	10.484
Rata-Rata ART (jiwa/ruta)	4,51	4,54
Penduduk Kelompok Umur (Jiwa)		
0 -14 thn	13.566	13.708
15-64 thn	33.248	32.245
> 65 thn	1.583	1.652

Penduduk Kecamatan Binjai Barat di tahun 2015 didominasi oleh penduduk muda/dewasa dimana komposisi penduduk kelompok usia Produktif (15 – 64 tahun) lebih banyak yakni sebesar 32.245 jiwa (67,73 persen), dibandingkan kelompok usia non produktif (0-14 tahun) yang hanya 13.708 jiwa (28,79 persen), dan usia manula (65 tahun ke atas) sebesar 1.652 jiwa (3,47 persen).

Pada tahun 2015 jumlah penduduk kecamatan Binjai Barat sebanyak 47.605 jiwa. Angka ini mengalami peningkatan dibandingkan tahun 2014 yakni 46.814 jiwa. Dengan luas wilayah 10,86 km², pada tahun 2015 kepadatan penduduk sebanyak 4.384 jiwa per km².

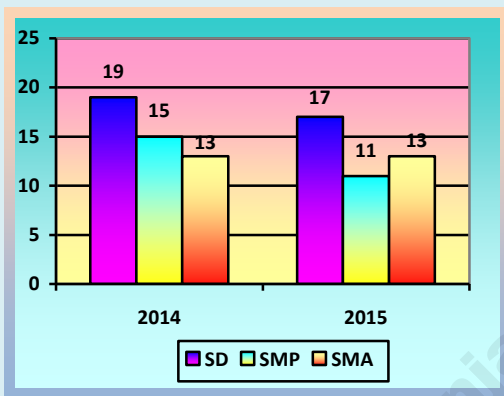
Sex ratio tahun 2015 di Kecamatan Binjai Barat adalah 103,86. Hal ini berarti setiap 100 orang penduduk perempuan di Kecamatan Binjai Barat ada 103,86 orang penduduk laki-laki.

4

PENDIDIKAN



Rasio Guru dan Murid di Kecamatan Binjai Barat 2014 dan 2015



Sumber : Kecamatan Binjai Barat Dalam Angka 2015, dan 2016

Capaian di bidang pendidikan berhubungan erat dengan ketersediaan fasilitas pendidikan. Pada tingkat pendidikan SD di Kecamatan Binjai Barat untuk tahun ajaran 2015/2016 seorang guru rata-rata mengajar 17 murid SD. Semakin tinggi tingkat pendidikan maka beban seorang guru semakin sedikit, dimana untuk tingkat pendidikan SLTP seorang guru rata-rata mengajar 11 murid dan untuk tingkat SLTA seorang guru rata-rata mengajar 13 orang murid.

Jumlah fasilitas pendidikan di Kecamatan Binjai Barat tahun 2015 antara lain; terdapat 24 Sekolah Dasar (SD) yang terdiri dari 19 SD Negeri dan 5 SD Swasta. Sedangkan Sekolah Menengah Pertama (SMP) ada 6 yang terdiri dari 2 SMP Negeri dan 4 SMP Swasta. Untuk Sekolah Menengah Atas (SMA) ada 2 unit yang terdiri dari 1 SLTA Negeri dan 1 SLTA swasta dan Sekolah Menengah Kejuruan ada 1 unit SMK swasta

Keseluruhan jenjang pendidikan tersebut mendidik siswa masing – masing untuk tingkat SD negeri/ swasta sebanyak 5.759 siswa, tingkat SLTP negeri/swasta mendidik 1.826 siswa, tingkat SLTA negeri/swasta 998 siswa dan tingkat SMK negeri/swasta sebanyak 29 siswa.





Fasilitas kesehatan di Kecamatan Binjai Barat sebagai rujukan penduduk di Kecamatan Binjai Barat antara lain; Puskesmas, Puskesmas Pembantu, Balai Pengobatan (BP), Praktek Dokter, Praktek Bidan dan Posyandu dimana: Puskesmas sebanyak 2 unit, Puskemas Pembantu 4 unit, BP 5 unit, Praktek Dokter 8 unit, Praktek Bidan 12 unit dan Posyandu 39 unit, yang tersebar di 6 kelurahan di Kecamatan Binjai Barat.

Untuk tenaga medis di Kecamatan Binjai Barat berjumlah orang yang terdiri dari 15 orang dokter, 16 orang bidan dan 33 orang perawat.

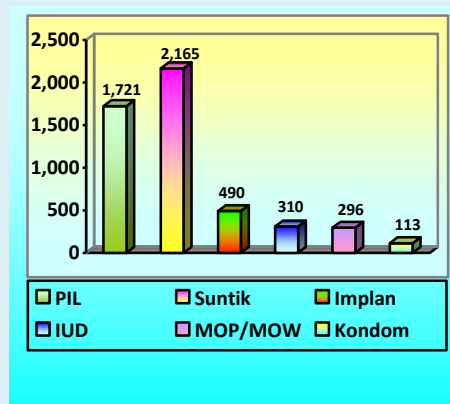
Untuk Kecamatan Binjai Barat terjadi penurunan jumlah Pasangan Usia Subur dari 6.978 pasangan di tahun 2014 menjadi 6.819 pasangan di tahun 2015 atau terjadi penurunan sebesar 2,28 persen. Demikian pula dengan pasangan usia subur yang menggunakan alat kontrasepsi dan yang tidak menggunakan alat kontrasepsi. Pengguna alat Kontrasepsi di Kecamatan Binjai Barat menurun dari 5.319 pasang di tahun 2014 menjadi 5.095 pasang di tahun 2015 atau menurun sebesar 4,21 persen. Sedangkan pasangan yang tidak menggunakan alat kontrasepsi sebanyak 1.659 pasang di tahun 2014 menjadi 1.727 pasang di tahun 2015 atau meningkat sebesar 4,1 persen.

Statistik Kesehatan Kecamatan Binjai Barat

Uraian [1]	2014 [2]	2015 [3]
Tempat Berobat		
Rumah Sakit	0	0
Puskesmas	2	2
Puskesmas Pembantu	4	4
Balai Pengobatan	2	5
Praktek Dokter	5	8
Posyandu	38	39
Praktik Bidan	16	12

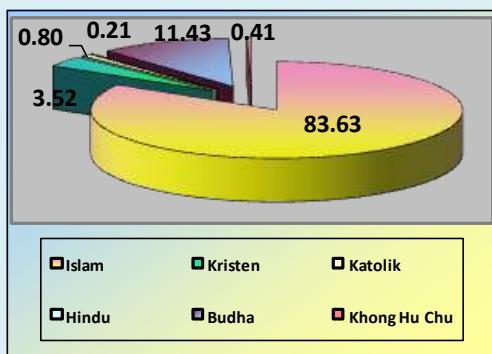
Sumber: Kecamatan Binjai Barat Dalam Angka 2015,2016
Kota Binjai Dalam Angka 2015,2016

Banyaknya Pasangan Usia Subur (PUS) yang Menggunakan Alat Kontrasepsi menurut Jenis Alat Kontrasepsi yang Dipakai di Kecamatan Binjai Barat



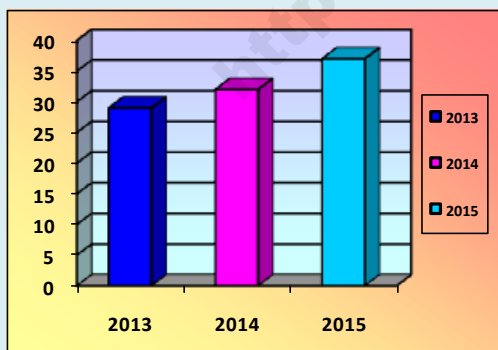
Sumber: Kecamatan Binjai Barat Dalam Angka 2016

Jumlah Penduduk di Kecamatan Binjai Barat menurut Agama (%) 2015



Sumber: Sensus Penduduk 2010

Banyaknya Jemaah Haji di Kecamatan Binjai Barat 2013 - 2015



Sumber: Binjai Dalam Angka 2016



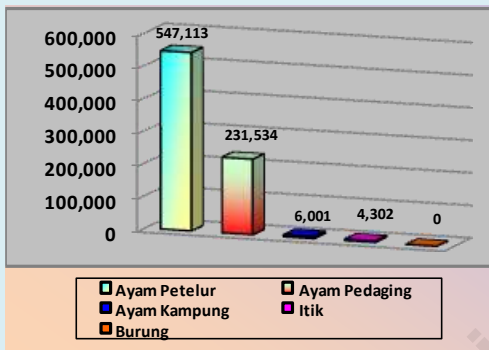
Sebagian besar penduduk Kecamatan Binjai Barat sebagai pemeluk agama Islam (83,63 persen), pemeluk agama Kristen Protestan (3,52 persen), pemeluk agama Katolik (0,80 persen), pemeluk agama Budha (11,43 persen), pemeluk agama Hindu (0,21 persen), dan pemeluk agama Khong Hu Chu (0,41 persen).

Jumlah sarana tempat ibadah yang ada di Kecamatan Binjai Barat pada tahun 2014 yakni: mesjid 29 unit, musholla sebanyak 34 unit, gereja ada 1 unit, dan vihara terdapat 13 unit.

Banyaknya jemaah Haji Binjai Barat ada sebanyak 37 orang pada tahun 2015. Hal ini mengalami kenaikan dibandingkan tahun 2014 yakni sebanyak 32 orang.

Jumlah yang berkorban dan orang yang menerima kurban pada tahun 2015 menurun jika dibandingkan dengan tahun 2014. Dimana pada tahun 2015, yang berkorban sebanyak 750 Orang, dan yang menerima kurban 17.000 orang, pada tahun 2014, yang berkorban sebanyak 1.227 Orang, dan yang menerima kurban 13.544 orang.

Jumlah Ternak Unggas Kecamatan Binjai Barat 2015



Sumber : Binjai Dalam Angka 2016

Statistik Tanaman Padi Palawija Kecamatan Binjai Barat

Uraian	2013	2014	2015
[1]	[2]	[3]	(4)
Padi Sawah			
Luas Panen (Ha)	252	69	79
Produksi (Ton)	1.537	4.381,5	500
Jagung			
Luas Panen (Ha)	92	18	115
Produksi (Ton)	575	1.170	748
Kedelai			
Luas Panen (Ha)	-	-	-
Produksi (Ton)	-	-	-
Kacang Tanah			
Luas Panen (Ha)	13	8	27
Produksi (Ton)	28	176	59,4
Kacang Hijau			
Luas Panen (Ha)	12	4	9
Produksi (Ton)	14	28	4,6
Ubi Kayu			
Luas Panen (Ha)	22	8	16
Produksi (Ton)	312	2,080	416
Ubi Jalar			
Luas Panen (Ha)	6	5	1
Produksi (Ton)	66	70	18

Di Kecamatan Binjai Barat tercatat areal pertanian untuk sawah di tahun 2015 seluas 35 ha, areal pertanian bukan sawah seluas 138 ha dan areal lahan non pertanian seluas 913 ha.

Populasi ternak besar di Kecamatan Binjai Barat pada tahun 2015 yang paling banyak adalah sapi/lembu sebanyak 768 ekor, diikuti dengan kerbau sebanyak 38 ekor dan sapi perah sebanyak 27 ekor.

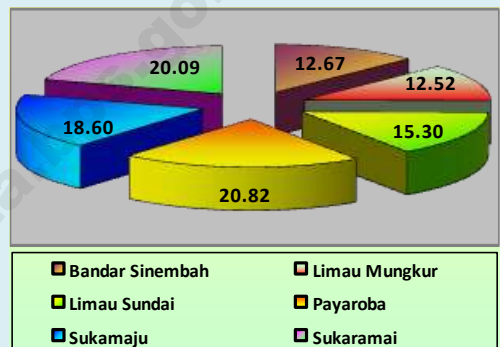
Sementara itu, jumlah populasi ternak kecil pada tahun 2015 sebanyak 611 ekor ternak kambing, 813 ekor ternak domba dan 2.634 ekor ternak babi. Untuk populasi ternak unggas di Kecamatan Binjai Barat ada sebanyak 547.113 ekor ternak ayam petelur, 231.534 ekor ternak ayam pedaging, 6.001 ekor ternak ayam kampung dan ternak itik sebanyak 4.302 ekor.

Sumber energi terutama listrik merupakan salah satu kebutuhan yang penting bagi masyarakat untuk menjalankan kehidupannya sehari-hari. Oleh karena itu, pengadaan listrik merupakan salah satu indikator yang penting untuk mengukur tingkat keberhasilan pembangunan pemerintah.

Jumlah pelanggan PLN di Kecamatan Binjai Barat selama periode 2015 sebanyak 10.225 pelanggan. Pelanggan ini tersebar di 6 (enam) kelurahan, yaitu: Kelurahan Bandar Sinembah sebanyak 1.295 pelanggan, Limau Mungkur 1.280 pelanggan, Limau Sundai 1.565 pelanggan, Payaroba 2.129 pelanggan, Sukamaju 1.901 pelanggan dan Kelurahan Sukaramai sebanyak 2.055 pelanggan.

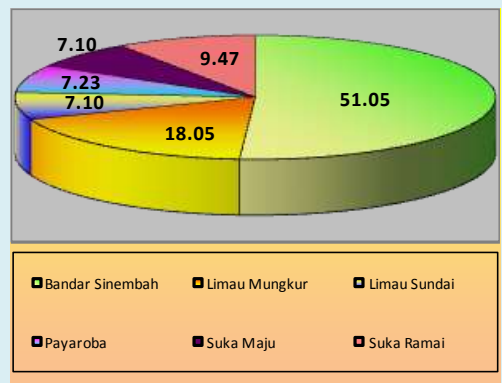
Jumlah pelanggan PDAM di Kecamatan Binjai Barat sebanyak 1.479 pelanggan selama tahun 2015. Kelurahan Bandar Sinembah merupakan kelurahan yang paling banyak pelanggan PDAM nya, yakni sebanyak 755, diikuti dengan kelurahan Limau Mungkur sebanyak 267

Jumlah Rumah Tangga Pelanggan PLN Kecamatan Binjai Barat (%)



Sumber : Kecamatan Binjai Barat Dalam Angka 2016

Jumlah Rumah Tangga Pelanggan PDAM Kecamatan Binjai Barat (%)

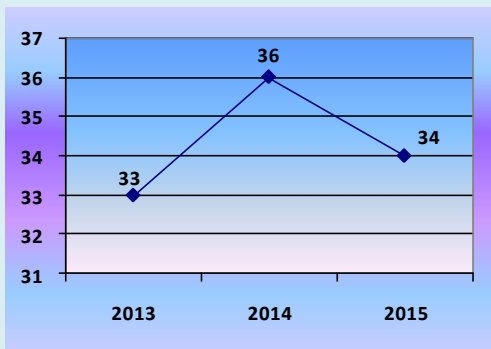


Sumber : Kecamatan Binjai Barat Dalam Angka 2016

INDUSTRI & PERDAGANGAN

9

Jumlah Penerbitan Tanda Daftar Perusahaan di Kecamatan Binjai Barat



Sumber : Kota Binjai Dalam Angka, 2014, 2015 dan 2016

Statistik Industri Pengolahan Kota Binjai

Uraian	2013	2014	2015
[1]	[2]	[3]	(4)
Jumlah Industri Pengolahan			
Besar/Sedang	5	4	2
Kecil	20	19	56
Rumah Tangga	68	68	130

Sumber : Kecamatan Binjai Barat Dalam Angka, 2014, 2015, dan 2016

Catatan :

- *Industri besar adalah perusahaan yang memiliki tenaga kerja 100 orang atau lebih*
- *Industri sedang adalah perusahaan yang memiliki tenaga kerja 20-99 orang*

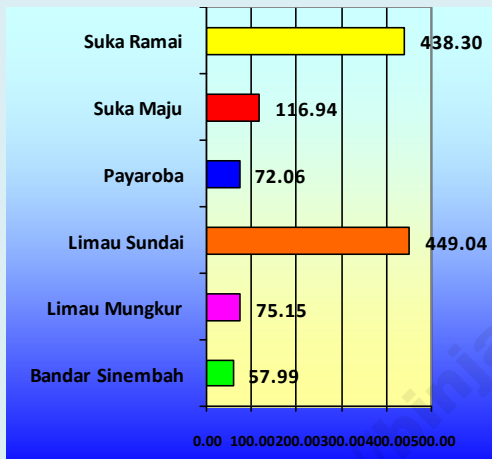
Industri merupakan salah satu sektor penggerak ekonomi masyarakat. Berdasarkan jumlah tenaga kerjanya, industri diklasifikasikan menjadi empat jenis, antara lain: industri besar, industri sedang, industri kecil, dan industri rumah tangga.

Jumlah penerbitan tanda daftar perusahaan menurun dari 2014 sampai dengan tahun 2015. Pada Tahun 2014 penerbitan tanda daftar perusahaan sebanyak 36 perusahaan dan pada Tahun 2015 menurun menjadi 34.

Pada tahun 2015 di Kecamatan Binjai Barat, terdapat 2 industri besar/sedang, 56 industri kecil dan 130 industri rumah tangga yang tersebar di 6 kelurahan di Kecamatan Binjai Barat.

Pada Kecamatan Binjai Barat terdapat pula 1 pasar yang mempunyai luas areal 1.500 m². Jumlah pedagang pribumi yang ada di Kecamatan Binjai Barat sebanyak 20 sedangkan non pribumi sebanyak 60.

Besarnya Realisasi Pajak Bumi dan Bangunan di Kecamatan Binjai Barat menurut Kelurahan (Jutaan)



Sumber: Kecamatan Binjai Barat Dalam Angka 2016

... TAHUKAH ANDA

Penyumbang terbesar pemasukan PBB tahun 2015 di Kecamatan Binjai Barat adalah Kelurahan Limau Sundai yaitu sebesar: Rp. 449.039.974,-.

Pendapatan dari sektor pajak terutama Pajak Bumi dan Bangunan setiap tahun terus meningkat peranannya sebagai salah satu sumber pendanaan bagi pembangunan daerah. Penggalan berbagai sumber pendapatan terutama PBB terus ditingkatkan.

Kecamatan Binjai Barat pada tahun 2014 memperoleh target PBB dari pemerintah Kota Binjai sebesar Rp.1.800.450.783,-. Dari besaran target tersebut terealisasi sebesar Rp.1.207.477.751,- (67,07 persen).

Kelurahan Limau Sundai merupakan penyumbang terbesar bagi pemasukan PBB di kecamatan Binjai Barat yakni sebesar Rp.449.039.974,-. Kemudian kelurahan Suka Ramai Rp.438.300.167,- dan kelurahan Suka Maju sebesar Rp.116.942.083,-.

TABEL LAMPIRAN

<https://binjaikota.kab.go.id>

Lampiran 1. Luas Kelurahan dan Jarak Kelurahan dari Ibukota Kecamatan Binjai Barat
Tahun 2015

Kelurahan	Luas (Km ²)	Jarak dari Ibukota (Km)
(1)	(2)	(3)
1. Bandar Sinembah	2,21	2,0
2. Limau Mungkur	1,17	0,1
3. Limau Sundai	1,11	1,0
4. Payaroba	4,00	1,5
5. Suka Maju	1,43	4,0
6. Suka Ramai	0,94	0,5
Jumlah	10,86	

Sumber : Kantor Kelurahan Se- Kecamatan Binjai Barat

Lampiran 2. Jumlah Penduduk dan Jumlah Rumah Tangga Menurut Kelurahan di Kecamatan Binjai Barat 2015

	Kelurahan	Jumlah Penduduk (Jiwa)	Jumlah Rumah Tangga
	(1)	(2)	(3)
1.	Bandar Sinembah	5.650	1.328
2.	Limau Mungkur	7.275	1.312
3.	Limau Sundai	7.092	1.605
4.	Payaroba	10.658	2.183
5.	Suka Maju	7.910	1.949
6.	Suka Ramai	9.020	2.107
	Jumlah	47.605	10.484

Sumber : Kecamatan Binjai Barat Dalam Angka 2016

Lampiran 3.

**Jumlah Penduduk Binjai Barat Menurut Kelompok Umur
dan Jenis Kelamin 2015**

Kelompok Umur		Laki-laki	Perempuan	Jumlah
(1)		(2)	(3)	(4)
1.	0 - 4	2.440	2.449	4.889
2.	5 - 9	2.347	2.219	4.566
3.	10 - 14	2.210	2.043	4.253
4.	15 - 19	2.262	2.170	4.432
5.	20 - 24	2.291	2.078	4.369
6.	25 - 29	2.212	2.081	4.293
7.	30 - 34	2.003	1.833	3.836
8.	35 - 39	1.813	1.782	3.595
9.	40 - 44	1.661	1.584	3.245
10.	45 - 49	1.456	1.466	2.922
11.	50 - 54	1.234	1.183	2.417
12.	55 - 59	961	989	1.950
13.	60 - 64	591	595	1.186
14.	65 +	772	880	1.652
Jumlah		24.253	23.352	47.605

Sumber : Kecamatan Binjai Barat Dalam Angka 2016

Lampiran 4. Jumlah Penduduk Lahir, Mati, Penduduk Datang dan Penduduk Pergi Menurut Kelurahan di Kecamatan Binjai Barat 2015

Kelurahan	Jumlah Penduduk			
	Lahir	Mati	Datang	Pergi
(1)	(2)	(3)	(4)	(5)
1. Bandar Sinembah	130	34	117	160
2. Limau Mungkur	80	13	235	195
3. Limau Sundai	87	46	1 78	159
4. Payaroba	120	20	313	131
5. Suka Maju	88	41	202	193
6. Suka Ramai	98	38	152	274
J u m l a h	632	192	1197	1112

Sumber : Kecamatan Binjai Barat Dalam Angka 2016

Lampiran 5.

**Jumlah Sarana Kesehatan dan Akseptor KB Aktif Menurut
Kelurahan di Kecamatan Binjai Barat 2015**

	Kelurahan	Jumlah Sarana Kesehatan	Jumlah Akseptor KB Aktif
	(1)	(2)	(3)
1.	Bandar Sinembah	9	684
2.	Limau Mungkur	8	631
3.	Limau Sundai	12	751
4.	Payaroba	15	1.091
5.	Suka Maju	14	939
6.	Suka Ramai	12	999
	Jumlah	70	5.095

Sumber : Kecamatan Binjai Barat Dalam Angka 2016

DATA

MENCERDASKAN BANGSA

— *Enlighten The Nation* —



BADAN PUSAT STATISTIK KOTA BINJAI

BPS-Statistics of Binjai Municipality

Jl. WR. Mongonsidi No. 22 Binjai 20714

Telp. (061) 8826571, Fax: (061) 8821146

Homepage: <http://www.binjaikota.bps.go.id>, E-mail : bps1276@bps.go.id