

**KECAMATAN
KURIPAN
DALAM ANGKA**
*KURIPAN
SUBDISTRICT
IN FIGURES
2023*



**BADAN PUSAT STATISTIK
KABUPATEN LOMBOK BARAT**
BPS-STATISTICS OF LOMBOK BARAT

**KECAMATAN
KURIPAN
DALAM ANGKA**
*KURIPAN
SUBDISTRICT
IN FIGURES
2023*

<https://lombokbaratkab.bps.go.id>



**BADAN PUSAT STATISTIK
KABUPATEN LOMBOK BARAT
BPS-STATISTICS OF LOMBOK BARAT**

Kecamatan Kuripan Dalam Angka
Kuripan Subdistrict In Figures
2023

ISBN: 978-602-6456-51-9

No. Publikasi/Publication Number: 52010.2113

Katalog/Catalog: 1102001.5201041

Ukuran Buku/Book Size: 14,8 cm x 21 cm

Jumlah Halaman/Number of Pages: xvii + 105 halaman/pages

Naskah/Manuscript:

Seksi Integrasi Pengolahan dan Diseminasi Statistik

Integrated Processing and Statistic Dissemination Section

Ilustrasi Kover/Cover Illustration:

Jambatan Cinta

Sumber Gambar/Source : <https://medium.com>

Diterbitkan oleh/Published by:

©BPS Kabupaten Lombok Barat/*Statistic of Lombok Barat Regency*

Dicetak oleh/Printed by:

Dilarang mengumumkan, mendistribusikan, mengomunikasikan, dan/atau menggandakan sebagian atau seluruh isi buku ini untuk tujuan komersil tanpa izin tertulis dari Badan Pusat Statistik

Prohibited to announce, distribute, communicate, and/or copy part or all of this book for commercial purpose without permission from Statistics Indonesia

TIM PENYUSUN/TEAM MEMBERS

Pengarah/Director

Ir. Lalu Supratna

Penanggung Jawab/Persons in Charge

Ir. Lalu Supratna

Penyunting/Editors

Fungsi IPDS

Pengolah Data dan Penulis Naskah/Data Processor and Writers

Fungsi IPDS

Penata Letak/Layout Designers

Fungsi IPDS

<https://lombokbarangkab.id>

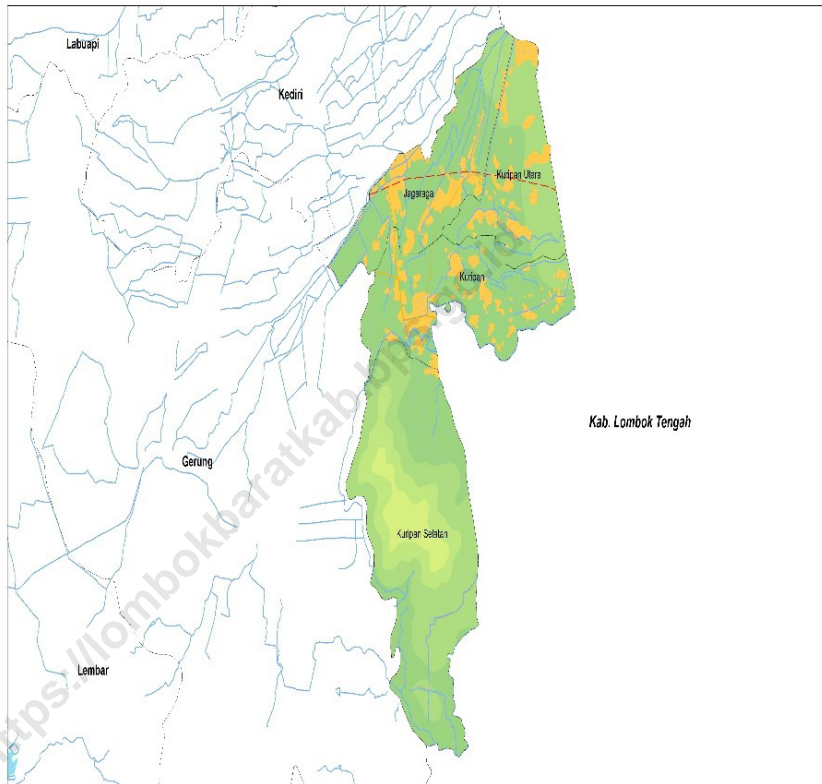
KONTRIBUTOR DATA/*DATA CONTRIBUTORS*

1. *Kementerian Agama/Ministry of Religious Affair*
2. *Kementerian Pendidikan dan Kebudayaan/Ministry of Education and Culture*
3. *Badan Meteorologi Klimatologi dan Geofisika/Meteorological, Climatology, and Geophysical Agency*
4. *Badan Pusat Statistik/BPS-Statistics Indonesia*
5. *Dinas Pariwisata Kabupaten Lombok Barat*

<https://lombokbaratkab.bps.go.id>

PETA WILAYAH KECAMATAN KURIPAN

MAP AREAS OF KURIPAN SUBDISTRICT



PETA WILAYAH KECAMATAN KURIPAN



Legenda:	
	Desa
	Kecamatan
	Kabupaten
	Kota
	Sungai
	Perairan
	Jalan
	Perbatasan



KEPALA BPS KABUPATEN LOMBOK BARAT
CHIEF STATISTICIAN OF LOMBOK BARAT



Ir. LALU SUPRATNA



KATA PENGANTAR

Kecamatan Kuripan Dalam Angka ini menyajikan statistik dan informasi yang utamanya berasal dari data sekunder, yaitu data yang bersumber di luar Badan Pusat Statistik, khususnya dari instansi pemerintah. Publikasi ini mencakup geografi dan iklim, pemerintahan, kependudukan, serta sosial. Disamping itu, publikasi ini juga memuat tentang industri, pertambangan, energi, perdagangan, transportasi, komunikasi, dll.

Kecamatan Kuripan Dalam Angka kini semakin banyak diminati karena sebagai sumber referensi oleh para perencana kebijakan, peneliti, dosen, mahasiswa serta para pembaca yang membutuhkan informasi statistik yang komprehensif.

Penghargaan dan ucapan terima kasih yang tulus kami sampaikan kepada segenap instansi pemerintah yang telah berkenan menyumbangkan data dan informasi hingga terwujudnya publikasi ini. Kerjasama yang telah terbina selama ini, senantiasa kami ingin terus tingkatkan di masa mendatang.

Publikasi ini tentunya masih mengandung berbagai keterbatasan. Kritik dan saran dari semua pihak sangat diharapkan untuk perbaikan dan kesempurnaan publikasi yang akan datang. Kritik dan saran dapat dialamatkan ke: bps5201@bps.go.id. Kepada semua pihak yang telah ikut terlibat dalam penyusunan publikasi ini kami mengucapkan banyak terima kasih dan semoga Tuhan Yang Maha Esa memberkasi kita semua.

Harapan kami semoga buku ini dapat bermanfaat bagi kita semua dalam menyusun perencanaan dan melaksanakan pembangunan serta berbagai kajian ilmiah.

Gerung, 21 September 2023
Kepala BPS
Kabupaten Lombok Barat

Ir. Lalu Supratna

DAFTAR ISI

CONTENTS

PETA WILAYAH KECAMATAN KURIPAN	
<i>Map areas of Kuripan Subdistrict</i>	<i>iii</i>
KATA PENGANTAR	
<i>.....</i>	<i>v</i>
DAFTAR ISI	
<i>Contents.....</i>	<i>vii</i>
DAFTAR TABEL	
<i>List of tables.....</i>	<i>ix</i>
DAFTAR GAMBAR	
<i>List of pictures.....</i>	<i>xv</i>
PENJELASAN UMUM	
<i>Explanatory notes</i>	<i>xvii</i>
GEOGRAFI DAN IKLIM	
<i>Geography and climate.....</i>	<i>1</i>
PEMERINTAHAN	
<i>Government.....</i>	<i>9</i>
KEPENDUDUKAN DAN KETENAGAKERJAAN	
<i>Population And Employment</i>	<i>17</i>
SOSIAL	
<i>Social.....</i>	<i>29</i>
PERTANIAN	
<i>Agriculture</i>	<i>59</i>
INDUSTRI, PERTAMBANGAN DAN ENERGI	
<i>Industry, Mining and Energy.....</i>	<i>75</i>
PERDAGANGAN	
<i>Trade.....</i>	<i>83</i>
HOTEL, PARIWISATA, TRANSPORTASI DAN KOMUNIKASI	
<i>Hotel, Tourism, Transportation, And Communication.....</i>	<i>91</i>
KEUANGAN, DAN HARGA-HARGA	
<i>Economy and price.....</i>	<i>99</i>

<https://lombokbaratkab.bps.go.id>

DAFTAR TABEL

LIST OF TABLES

	Halaman
1.1.1 Letak geografis kecamatan Kuripan <i>Geographical Location in Kuripan subdistrict.....</i>	4
1.1.2 Luas Daerah Menurut Kelurahan/Desa di kecamatan Kuripan <i>Total Area by Kelurahan/Village in Kuripan subdistrict.....</i>	6
1.2.1 Data Curah Hujan (Milimeter) Menurut Bulan di Stasiun BMKG, 2020 <i>Rainfall Data (Millimeters) By Months at BMKG Station, 2020.....</i>	8
2.1 Pembagian Wilayah Administrasi Menurut Desa/Kelurahan di Kecamatan Kuripan <i>Administrative Area by Village/Kelurahan in Kuripan subdistrict</i>	13
2.2 Banyaknya Aparat Pemerintahan Desa di kecamatan Kuripan <i>Village Apparatuses in Kuripan subdistrict.....</i>	14
2.3 Banyaknya Desa Swakarsa, Swadaya, Dan Swasembada di kecamatan Kuripan <i>Number of Village by Type of Village in Kuripan subdistrict.....</i>	15
3.1 Jumlah Penduduk Menurut Desa Dan Jenis Kelamin di kecamatan Kuripan, 2020 <i>Population by Sex and Village in Kuripan subdistrict, 2020.....</i>	21
3.2 Luas Wilayah, Jumlah Penduduk Dan Kepadatan Penduduk Dirinci Menurut Desa di kecamatan Kuripan <i>Area, Population and Population Density by Village in Kuripan subdistrict</i>	22
3.3 Jumlah Penduduk Menurut Jenis Kelamin Dan Rasio Jenis Kelamin di kecamatan Kuripan <i>Population by Sex and Sex Ratio in Kuripan subdistrict.....</i>	23
3.4 Jumlah Penduduk Dirinci Menurut Kelompok Umur Dan Desa di kecamatan Kuripan <i>Population by Age Group and Village in Kuripan subdistrict.....</i>	24
4.1.1 Banyaknya Desa/Kelurahan Menurut Penggunaan Fasilitas Tempat Buang Air Besar Sebagian Besar Keluarga di Kecamatan Kuripan, 2018, 2019, dan 2020 <i>Number of Villages / Kelurahan by Use Most defecation facilities Families in Kecamatan Kuripan, 2014, 2018, and 2019</i>	33
4.1.2 Banyaknya Kejadian Bencana Alam Menurut Desa/Kelurahan dan Jenis Bencana Alam di Kecamatan Kuripan, 2018 <i>Number of Natural Disaster Incidents by Village / Sub-Dis-</i>	

	<i>trict and Types of Natural Disasters in Kuripan District, 2018</i>	34
4.1.3	Banyaknya Korban Jiwa Akibat Bencana Alam Menurut Desa/ Kelurahan dan Jenis Bencana Alam di Kecamatan Kuripan, 2018 <i>Number of Casualties Due to Natural Disasters by Village / Sub-District and Types of Natural Disasters in Kuripan District, 2018</i>	37
4.1.4	Keberadaan Fasilitas/Upaya Antisipasi/Mitigasi Bencana Alam Menurut Desa/Kelurahan di Kecamatan Kuripan, 2020	40
4.1.5	Banyaknya Desa/Kelurahan yang Memiliki Kelompok Kegiatan Olahraga Menurut Jenis Olahraga dan Ketersediaan Fasilitas/Lapa- ngan Olahraga di Kecamatan Kuripan, 2020	42
4.2.1	Banyaknya Sekolah Dasar (SD) Menurut Desa/Kelurahan di Keca- matan Kuripan, 2020	43
4.2.2	Banyaknya Madrasah Ibtidaiyah (MI) Menurut Desa/Kelurahan di Kecamatan Kuripan, 2020	44
4.2.3	Banyaknya Sekolah Menengah Pertama (SMP) Menurut Desa/ Kelurahan di Kecamatan Kuripan, 2020	45
4.2.4	Banyaknya Madrasah Tsanawiyah (MTs) Menurut Desa/Kelurah- an di Kecamatan Kuripan, 2020	46
4.2.5	Banyaknya Sekolah Menengah Atas (SMA) Menurut Desa/Kelura- han di Kecamatan Kuripan, 2020	47
4.2.6	Banyaknya Madrasah Aliyah (MA) Menurut Desa/Kelurahan di Kecamatan Kuripan, 2020	48
4.2.7	Banyaknya Sekolah Menengah Kejuruan (SMK) Menurut Desa/ Kelurahan di Kecamatan Kuripan, 2020	49
4.2.8	Banyaknya Akademi/Perguruan Tinggi Menurut Desa/Kelurahan di Kecamatan Kuripan, 2020	50
4.2.9	Kemudahan Untuk Mencapai Sarana Pendidikan Terdekat Bagi Desa/Kelurahan yang Tidak ada Sarana Pendidikan Menurut Desa/Kelurahan dan Jenjang Pendidikan di Kecamatan Kuripan, 2020	

.....	51
4.3.1 Banyaknya Sarana Kesehatan Menurut Desa/Kelurahan dan Jenis Sarana Kesehatan di Kecamatan Kuripan, 2020	
4.3.2 Kemudahan Mencapai Sarana Kesehatan Terdekat Bagi Desa/ Kelurahan yang Tidak ada Sarana Kesehatan Menurut Desa/Kelurahan dan Jenis Sarana Kesehatan di Kecamatan Kuripan, 2020	
.....	55
4.3.3 Banyaknya Warga Penderita Gizi Buruk Menurut Desa/Kelurahan di Kecamatan Kuripan, 2019 dan 2020	
.....	57
5.1.1 Luas Tanah Sawah Menurut Jenis Irigasi Dan Desa Di Kecamatan Kuripan, 2018	
<i>Wetland Area by Type of Irrigation and Village in Kuripan Subdistrict, 2018.....</i>	62
5.1.2 Luas Tanam Dan Produksi Padi Menurut Desa Di Kecamatan Kuripan, 2018	
<i>Planting Area and Production of Paddy by Village in Kuripan Subdistrict, 2018.....</i>	63
5.1.3 Luas Tanam Dan Produksi Jagung Menurut Desa Di Kecamatan Kuripan, 2018	
<i>Planting Area and Corn Production by Village in Kuripan Subdistrict, 2018.....</i>	64
5.1.4 Luas Tanam Dan Produksi Ubi Kayu Menurut Desa Di Kecamatan Kuripan, 2018	
<i>Planting Area and Cassava Production by Village in Kuripan Subdistrict, 2018.....</i>	65
5.1.5 Luas Tanam Dan Produksi Ubi Jalar Menurut Desa Di Kecamatan Kuripan, 2018	
<i>Planting Area and Sweet Potato Production by Village in Kuripan Subdistrict, 2018.....</i>	66
5.1.6 Luas Tanam Dan Produksi Kacang Tanah Menurut Desa Di Kecamatan Kuripan, 2018	
<i>Planting Area and Peanut Production by Village in Kuripan Subdistrict, 2018.....</i>	67
5.1.7 Luas Tanam Dan Produksi Kedelai Menurut Desa Di Kecamatan Kuripan, 2018	
<i>Planting Area and Soy Bean Production by Village in Kuripan Subdistrict, 2018.....</i>	68
5.1.8 Luas Tanam Dan Produksi Kacang Hijau Menurut Desa Di Kecamatan Kuripan, 2018	

	<i>Planting Area and Mung Bean Production by Village in Kuripan Subdistrict, 2018</i>	69
5.1.9	Luas Tanam Dan Produksi Tanaman Perkebunan Menurut Jenis Tanaman Di Kecamatan Kuripan, 2018 <i>Planting Area and Estate Production by Names of Plant in Kuripan Subdistrict, 2018</i>	70
5.2.1	Jumlah Ternak Besar Menurut Desa Di Kecamatan Kuripan, 2018 <i>Number of Buffalo, Cow, and Horses by Village in Kuripan Subdistrict, 2018</i>	71
5.2.2	Jumlah Ternak Kecil Menurut Desa Di Kecamatan Kuripan, 2018 <i>Number of Goat, sheep, and Pig by Village in Kuripan Subdistrict, 2018</i>	72
5.2.3	Jumlah Ternak Unggas Menurut Desa Di Kecamatan Kuripan, 2018 <i>Number of Bird by Village in Kuripan Subdistrict, 2018</i>	73
6.1	Banyaknya Keluarga Menurut Desa/Kelurahan dan Jenis Pengguna Listrik di Kecamatan Kuripan, 2020	79
6.2	Banyaknya Desa/Kelurahan Menurut Keberadaan Penerangan Jalan Utama Desa/Kelurahan di Kecamatan Kuripan, 2018, 2019, dan 2020	80
6.3	Banyaknya Desa/Kelurahan Menurut Jenis Bahan Bakar untuk Memasak yang Digunakan Oleh Sebagian Besar	81
6.4	Banyaknya Desa/Kelurahan Menurut Sumber Air Minum Sebagian Besar Keluarga di Kecamatan Kuripan, 2018, 2019, dan 2020	82
7.1	Banyaknya Sarana dan Prasarana Ekonomi Menurut Desa/Kelurahan dan Jenisnya di Kecamatan Kuripan, 2020	87
8.1	Jumlah Menara dan Operator Layanan Komunikasi Telepon Seluler Serta Kondisi Sinyal Telepon Seluler Menurut Desa/Kelurahan di Kecamatan Kuripan, 2020	94
8.2	Sarana Transportasi Antar Desa/Kelurahan Menurut Desa/Kelurahan di Kecamatan Kuripan, 2020	95
8.3	Kondisi Jalan Darat Antar Desa/Kelurahan Menurut Desa/Kelurahan di Kecamatan Kuripan, 2020	

.....	96
8.4 Keberadaan Kantor Pos/Pos Pembantu/Rumah Pos dan Perusahaan/Agen Jasa Ekspedisi Swasta Menurut Desa/Kelurahan di Kecamatan Kuripan, 2020	
.....	97
9.1 Banyaknya Sarana Lembaga Keuangan Yang Beroperasi Menurut Desa/Kelurahan dan Jenisnya di Kecamatan Kuripan, 2020	
.....	103
9.2 Banyaknya Koperasi yang Masih Aktif Menurut Desa/Kelurahan dan Jenis Koperasi di Kecamatan Kuripan, 2020	
.....	104
9.3 Banyaknya Embung Desa Menurut Desa/Kelurahan di Kecamatan Kuripan, 2019 dan 2020	
.....	105

<https://lombokbaratkab.bps.go.id>

DAFTAR GAMBAR

LIST OF PICTURES

	Halaman
1.1 Luas Daerah Menurut Kelurahan/Desa di kecamatan Kuripan <i>Total Area by Kelurahan/Village in Kuripan subdistrict</i>	5
2.1 Pembagian Wilayah Administrasi Menurut Desa/Kelurahan di Kecamatan Kuripan <i>Administrative Area by Village/Kelurahan in Kuripan subdistrict</i>	12
3.1 Jumlah Penduduk Menurut Desa Dan Jenis Kelamin di kecamatan Kuripan, 2020 <i>Population by Sex and Village in Kuripan subdistrict, 2020</i>	20
4.1 Banyaknya Sekolah Dasar (SD) Menurut Desa/Kelurahan di Kecamatan Kuripan, 2020	32
6.1 Banyaknya Keluarga Menurut Desa/Kelurahan dan Jenis Pengguna Listrik di Kecamatan Kuripan, 2020	78
9.1 Banyaknya Koperasi yang Masih Aktif Menurut Desa/Kelurahan dan Jenis Koperasi di Kecamatan Kuripan, 2020	102

PENJELASAN UMUM

EXPLANATORY NOTES

Tanda-tanda, satuan-satuan, dan lain-lainnya yang digunakan dalam publikasi ini adalah sebagai berikut:

Symbols, measurement units, and acronyms which are used in this publication, are as follows:

1. TANDA-TANDA/SYMBOLS

<i>Data tidak tersedia/Data not available</i>	: ...
<i>Tidak ada atau nol /Null or zero</i>	: -
<i>Data dapat diabaikan/Data negligible</i>	: 0
<i>Tanda decimal/Decimal point</i>	: ,
<i>Data tidak dapat ditampilkan/Not applicable</i>	: NA
<i>Angka estimasi/Estimated figures</i>	: e
<i>Angka diperbaiki/Revised figures</i>	: r
<i>Angka sementara/Preliminary figures</i>	: x
<i>Angka sangat sementara/Very preliminary figures</i>	: xx
<i>Angka sangat sangat sementara/Very very preliminary figures</i>	: xxx

2. SATUAN/UNITS

<i>barel/barrel</i>	: 158,99 liter/litres = 1/6,2898 m ³
<i>hektar (ha)/hectare (ha)</i>	: 10 000 m ²
<i>kilometer (km)/kilometres (km)</i>	: 1 000 meter/meters (m)
<i>knot/knot</i>	: 1,8523 km/jam (km/hour)
<i>kuintal/quintal</i>	: 100 kg
<i>KWh</i>	: 1 000 Watt hour
<i>MWh</i>	: 1 000 KWh
<i>liter (untuk beras)/litre (for rice)</i>	: 0,80 kg
<i>MMSCF</i>	: 1/35,3 m ³
<i>metrik ton (m.ton)/metric ton (m. ton)</i>	: 0,98421 long ton = 1 000 kg
<i>ons/ounce</i>	: 28,31 gram/grams
<i>ton</i>	: 1 000 kg

Satuan lain: buah, dus, butir, helai/lembar, kaleng, batang, pulsa, ton kilometer (ton-km), jam, menit, persen (%).

Other units: unit, pack, pieces, sheet, tin, pulse, ton-kilometres(ton-km), hour, minute, percent (%).

Perbedaan angka di belakang koma disebabkan oleh pembulatan angka.

The difference in decimal numbers is caused by rounding.



1

GEOGRAFI DAN IKLIM *GEOGRAPHY AND CLIMATE*

<https://lombokbaratkab.bps.go.id>

PENJELASAN TEKNIS

Kecamatan Kuripan merupakan salah satu dari sepuluh Kecamatan yang ada di Kabupaten Lombok Barat. Kecamatan ini berbatasan langsung dengan Kecamatan Kediri di sebelah Utara, Kecamatan Gerung di sebelah Selatan dan Barat serta Kabupaten Lombok Tengah di sebelah Timur. Letak geografis dan kondisi cuaca di Kecamatan ini dapat dijelaskan pada tabel-tabel berikut. Meliputi luas wilayah, perbatasan, jarak antara desa-desanya, dan sebagainya menyangkut kondisi geografis di Kecamatan Kuripan.

TECHNICAL NOTES

Kuripan Sub District is one of the ten sub districts in Lombok Barat Regency. This Sub District north border is Kediri Sub District. The south and west border of this sub district is Gerung Sub District while in the east this sub district bordered with Lombok Tengah Regency.

Geographic and climate in Kuripan Sub District are described in this sub chapter in forms of tables and graph. They include area, border, distance between village, and several other information about Kuripan Sub District geographic condition.

TABEL 1.1.1 LETAK GEOGRAFIS KECAMATAN KURIPAN
 TABLE GEOGRAPHICAL LOCATION IN KURIPAN SUBDISTRICT

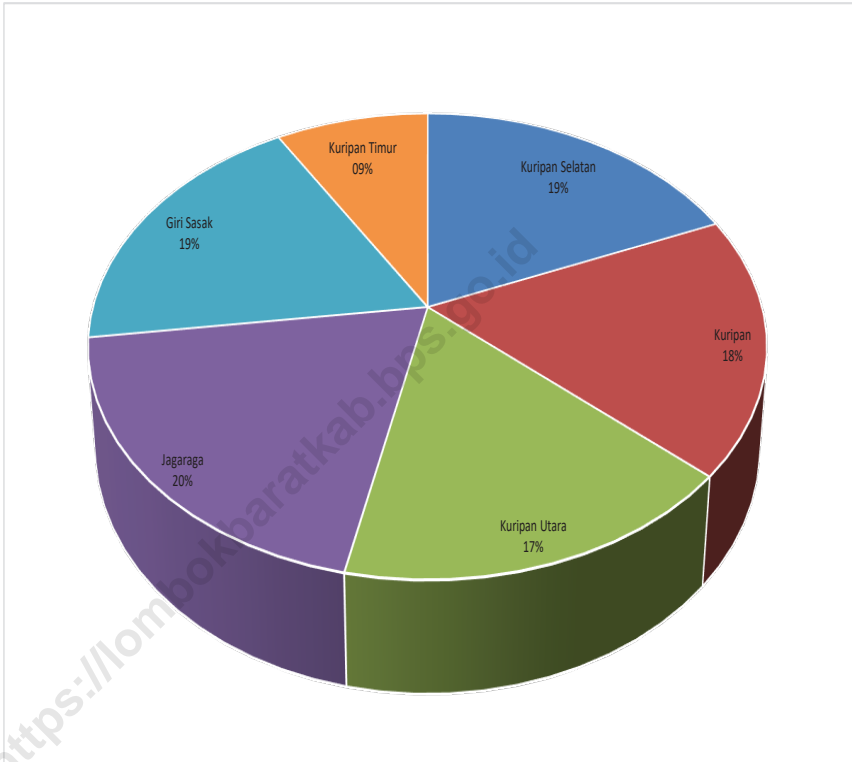
1. Batas Wilayah

- ♣ Sebelah Utara : Kecamatan Kediri
- ♣ Sebelah Timur : Kabupaten Lombok Tengah
- ♣ Sebelah Selatan : Kecamatan Gerung
- ♣ Sebelah Barat : Kecamatan Gerung

2. Luas Wilayah

- ♣ Desa Kuripan Selatan : 4.13 Km²
- ♣ Desa Kuripan : 4.46 Km²
- ♣ Desa Kuripan Utara : 4.3 Km²
- ♣ Desa Jagaraga : 5.02 Km²
- ♣ Desa Giri Sasak : 5.4 Km²
- ♣ Desa Kuripan Timur : 2.34 Km²

GAMBAR 1.1 **LUAS DAERAH MENURUT KELURAHAN/DESA DI KECA-
MATAN KURIPAN**
PICTURE
*TOTAL AREA BY KELURAHAN/VILLAGE IN KURIPAN SUB-
DISTRICT*



**TABEL 1.1.2 LUAS DAERAH MENURUT KELURAHAN/DESA DI KECA-
MATAN KURIPAN**

*TOTAL AREA BY KELURAHAN/VILLAGE IN KURIPAN SUB-
DISTRICT*

Desa/Kelurahan <i>Village/Kelurahan</i>	Luas ¹ (km ²) <i>Total Area ¹(square.km)</i>	Persentase
(1)	(2)	(3)
1. Kuripan Selatan	4.77	18.60
2. Kuripan	4.61	17.97
3. Kuripan Utara	4.30	16.76
4. Jagaraga	5.02	19.57
5. Giri Sasak	4.76	18.56
6. Kuripan Timur	2.19	8.54
Kuripan	25.65	100.00

Catatan:

Sumber: BPS, Pendataan Potensi Desa (Podes)

Lanjutan Tabel/*Continued Table 1.1.2*

Desa/Kelurahan <i>Village/Kelurahan</i>	Ibukota Kecamatan	Jarak ke Ibukota Kecamatan (km)
(1)	(2)	(3)
1. Kuripan Selatan		
2. Kuripan		
3. Kuripan Utara		
4. Jagaraga		
5. Giri Sasak		
6. Kuripan Timur		
Kuripan		

Catatan:

Sumber: BPS, Pendataan Potensi Desa (Podes)

TABEL 1.2.1 DATA CURAH HUJAN (MILIMETER) MENURUT BULAN DI STASIUN BMKG, 2020

RAINFALL DATA (MILLIMETERS) BY MONTHS AT BMKG STATION, 2020

Bulan <i>Month</i>	Curah Hujan (Milimeter) <i>Rainfall (Millimeters)</i>
(1)	(2)
1. Januari/January	182
2. Februari/February	151
3. Maret/March	274
4. April/April	214
5. Mei/May	174
6. Juni/June	38
7. Juli/July	13
8. Agustus/August	66
9. September/September	52
10. Oktober/October	213
11. November/November	282
12. Desember/December	204

Catatan:

Sumber: BMKG



PEMERINTAHAN
GOVERNMENT

<https://lombokbaratkab.bps.go.id>

PENJELASAN TEKNIS

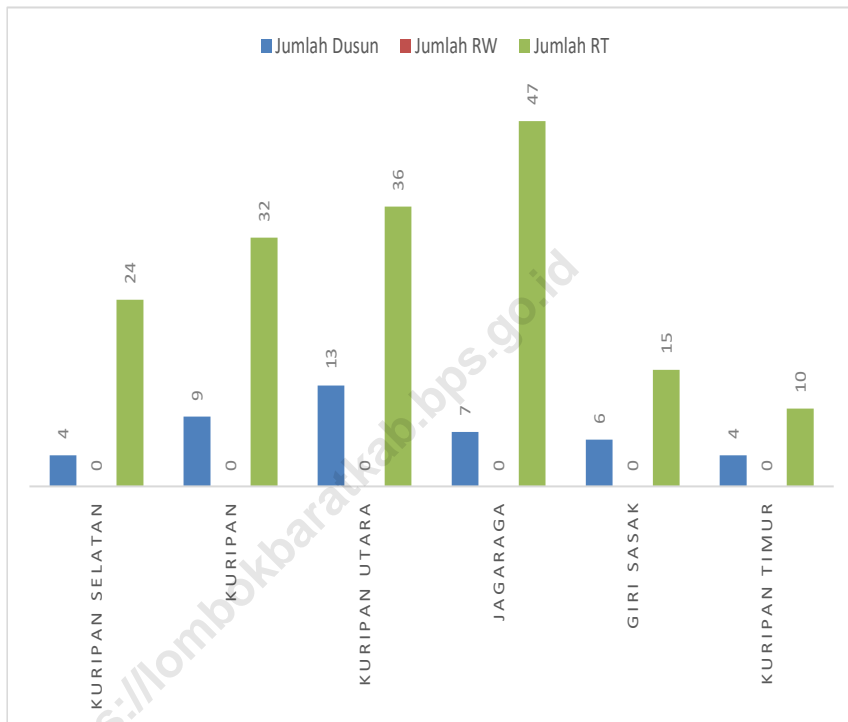
Pemerintahan yang baik akan mempertimbangkan segala aspek yang diperlukan bagi masyarakat untuk berkembang. Pemerintahan yang baik akan menata sedemikian rupa agar pembangunan dapat dilaksanakan secara adil dan merata sehingga kesejahteraan dapat dicapai oleh setiap lapisan masyarakat.

TECHNICAL NOTES

Good Government will consider all aspects needed to develop. Good government will do all efforts so that development could be carried thoroughly and in a good manner based on equality. Therefor prosperity can be achieved by the whole citizen.

<https://lombokbaratkab.bps.go.id>

GAMBAR 2.1 **PEMBAGIAN WILAYAH ADMINISTRASI MENURUT DESA/**
PICTURE **KELURAHAN DI KECAMATAN KURIPAN**
ADMINISTRATIVE AREA BY VILLAGE/KELURAHAN IN KURIPAN SUBDISTRICT



**TABEL 2.1 PEMBAGIAN WILAYAH ADMINISTRASI MENURUT DESA/
TABLE KELURAHAN DI KECAMATAN KURIPAN**

ADMINISTRATIVE AREA BY VILLAGE/KELURAHAN IN KURIPAN SUBDISTRICT

Desa/Kelurahan	Jumlah Dusun	Jumlah RW	Jumlah RT
(1)	(2)	(3)	(4)
1. Kuripan Selatan	4	-	24
2. Kuripan	9	-	32
3. Kuripan Utara	13	-	36
4. Jagaraga	7	-	47
5. Giri Sasak	6	-	15
6. Kuripan Timur	4	-	10
Kuripan	43	0	164

Catatan:

Sumber: BPS, Proyeksi Penduduk SP2010 Pertengahan Tahun

**TABEL 2.2 BANYAKNYA APARAT PEMERINTAHAN DESA DI KECA-
MATAN KURIPAN**
VILLAGE APPARATUSES IN KURIPAN SUBDISTRICT

Desa/Kelurahan	Perangkat Desa Kepala Dusun Ketua RT Penghulu				Pekasih
	(1)	(2)	(3)	(4)	(3)
1. Kuripan Selatan	9	4	24	1	1
2. Kuripan	11	9	32	1	2
3. Kuripan Utara	8	13	36	1	5
4. Jagaraga	8	7	47	1	4
5. Giri Sasak	8	6	15	1	1
6. Kuripan Timur	8	4	10	1	2
Kuripan	52	43	164	6	15

Catatan:

Sumber: BPS, Proyeksi Penduduk SP2010 Pertengahan Tahun

TABEL 2.3 BANYAKNYA DESA SWAKARSA, SWADAYA, DAN SWASEMBADA DI KECAMATAN KURIPAN
TABLE
NUMBER OF VILLAGE BY TYPE OF VILLAGE IN KURIPAN SUBDISTRICT

Desa/Kelurahan	Swadaya	Swakarya	Swasembada
(1)	(2)	(3)	(4)
1. Kuripan Selatan			
2. Kuripan			
3. Kuripan Utara			
4. Jagaraga			
5. Giri Sasak			
6. Kuripan Timur			
Kuripan	0	0	0

Catatan:

Sumber: BPS, Proyeksi Penduduk SP2010 Pertengahan Tahun



3

KEPENDUDUKAN DAN KETENAGAKERJAAN *POPULATION AND EMPLOYMENT*

<https://lombokbaratkab.bps.go.id>

PENJELASAN TEKNIS

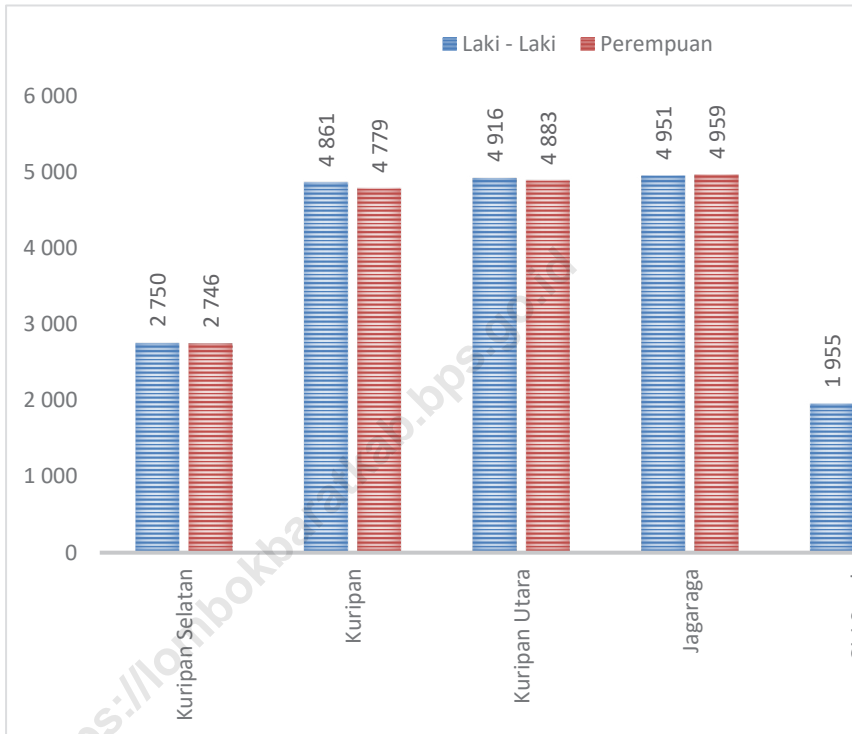
Penduduk merupakan obyek pelaksana pembangunan, dan demi pembangunan pula diperlukan sumber daya manusia yang berkualitas. Banyaknya jumlah penduduk yang dimiliki oleh suatu wilayah merupakan potensi yang ada pada wilayah itu, sehingga diperlukan langkah pengembangan dan pengelolaan yang tepat agar potensi tersebut dapat dimanfaatkan sebaik- baiknya demi kesejahteraan penduduk tersebut.

TECHNICAL NOTES

Population are objects of development, and for the development it self qualified human resources is definately required. Number of population in a region is a potention of the region, and therefor strategic movement to enhance and manage that potention should be generalized so that it can be usefull for the better and prosperity of the population it self.

<https://lombokbaratkab.bps.go.id>

GAMBAR 3.1 JUMLAH PENDUDUK MENURUT DESA DAN JENIS KE-
PICTURE LAMIN DI KECAMATAN KURIPAN, 2020
*POPULATION BY SEX AND VILLAGE IN KURIPAN SUBDIS-
TRICT, 2020*



TABEL 3.1 JUMLAH PENDUDUK MENURUT DESA DAN JENIS KE-
LAMIN DI KECAMATAN KURIPAN, 2020
POPULATION BY SEX AND VILLAGE IN KURIPAN SUBDIS-
TRICT, 2020

Desa/Kelurahan	Laki - Laki	Perempuan	Jumlah
(1)	(2)	(3)	(4)
1. Kuripan Selatan	2,750	2,746	5,496
2. Kuripan	4,861	4,779	9,640
3. Kuripan Utara	4,916	4,883	9,799
4. Jagaraga	4,951	4,959	9,910
5. Giri Sasak	1,955	1,892	3,847
6. Kuripan Timur	1,598	1,518	3,116
Kuripan	21,031	20,777	41,808

Catatan:

Sumber: BPS, Hasil Sensus Penduduk September 2020

TABEL 3.2 LUAS WILAYAH, JUMLAH PENDUDUK DAN KEPADATAN PENDUDUK DIRINCI MENURUT DESA DI KECAMATAN KURIPAN
TABLE
AREA, POPULATION AND POPULATION DENSITY BY VIL- LAGE IN KURIPAN SUBDISTRICT

Desa/Kelurahan	Luas Wilayah	Jumlah Pen- duduk	Kepadatan Penduduk (jiwa/Km ²)
(1)	(2)	(3)	(4)
1. Kuripan Selatan	4.13	5,496	1,330.75
2. Kuripan	4.46	9,640	2,161.43
3. Kuripan Utara	4.30	9,799	2,278.84
4. Jagaraga	5.02	9,910	1,974.10
5. Giri Sasak	5.40	3,847	712.41
6. Kuripan Timur	2.34	3,116	1,331.62
Kuripan	25.65	41,808	1,629.94

Catatan:

Sumber: BPS, Hasil Sensus Penduduk September 2020

TABEL 3.3 JUMLAH PENDUDUK MENURUT JENIS KELAMIN DAN RASIO JENIS KELAMIN DI KECAMATAN KURIPAN
POPULATION BY SEX AND SEX RATIO IN KURIPAN SUBDISTRICT

Desa/Kelurahan	Laki - Laki	Perempuan	Rasio Jenis Kelamin
(1)	(2)	(3)	(4)
1. Kuripan Selatan	2,750	2,746	100.15
2. Kuripan	4,861	4,779	101.72
3. Kuripan Utara	4,916	4,883	100.68
4. Jagaraga	4,951	4,959	99.84
5. Giri Sasak	1,955	1,892	103.33
6. Kuripan Timur	1,598	1,518	105.27
Kuripan	21,031	20,777	101.22

Catatan:

Sumber: BPS, Hasil Sensus Penduduk September 2020

TABEL 3.4 JUMLAH PENDUDUK DIRINCI MENURUT KELOMPOK UMUR DAN DESA DI KECAMATAN KURIPAN
TABLE
POPULATION BY AGE GROUP AND VILLAGE IN KURIPAN SUBDISTRICT

Desa/Kelurahan	0 – 4	5 – 9	10 - 14	15 - 19
(1)	(2)	(3)	(4)	(4)
1. Kuripan Selatan	451	430	430	441
2. Kuripan	848	807	809	830
3. Kuripan Utara	876	834	836	857
4. Jagaraga	961	914	917	940
5. Giri Sasak	380	362	363	372
6. Kuripan Timur	291	277	278	284
Kuripan	3,807	3,624	3,633	3,724

Catatan:

Sumber: BPS, Proyeksi Penduduk SP2010 Pertengahan Tahun

Lanjutan Tabel/Continued Table 3.4

Desa/Kelurahan	20 – 24	25 - 29	30 - 34	35 - 39
(1)	(5)	(6)	(7)	(8)
1. Kuripan Selatan	396	392	356	352
2. Kuripan	745	737	668	661
3. Kuripan Utara	770	762	691	683
4. Jagaraga	844	834	757	749
5. Giri Sasak	334	331	300	296
6. Kuripan Timur	255	253	229	226
Kuripan	3,344	3,309	3,001	2,967

Catatan:

Sumber: BPS, Proyeksi Penduduk SP2010 Pertengahan Tahun

Lanjutan Tabel/Continued Table 3.4

Desa/Kelurahan	40 - 44	45 - 49	50 - 54	55 - 59
(1)	(9)	(10)	(11)	(12)
1. Kuripan Selatan	299	269	204	170
2. Kuripan	562	506	384	319
3. Kuripan Utara	581	523	399	330
4. Jagaraga	636	574	435	362
5. Giri Sasak	252	227	172	143
6. Kuripan Timur	192	174	132	110
Kuripan	2,522	2,273	1,726	1,434

Catatan:

Sumber: BPS, Proyeksi Penduduk SP2010 Pertengahan Tahun

Lanjutan Tabel/Continued Table 3.4

Desa/Kelurahan	60 – 64	65 +	Jumlah
(1)	(13)	(14)	(15)
1. Kuripan Selatan	155	235	4,580
2. Kuripan	291	442	8,609
3. Kuripan Utara	301	457	8,900
4. Jagaraga	330	501	9,754
5. Giri Sasak	131	199	3,862
6. Kuripan Timur	100	152	2,953
Kuripan	1,308	1,986	38,658

Catatan:

Sumber: BPS, Proyeksi Penduduk SP2010 Pertengahan Tahun



SOSIAL

SOCIAL

<https://lombokbaratkab.bps.go.id>

PENJELASAN TEKNIS

Menghadapi era globalisasi, sumber daya manusia yang berkualitas sangat diperlukan. Selain untuk meningkatkan daya saing, sumber daya manusia yang baik dapat menunjang keberhasilan pembangunan. Salah satu cara untuk meningkatkan kualitas sumber daya manusia adalah melalui pendidikan. Pendidikan yang memadai dan tepat sasaran sejak dini akan dapat meningkatkan kualitas sumber daya manusia yang ada.

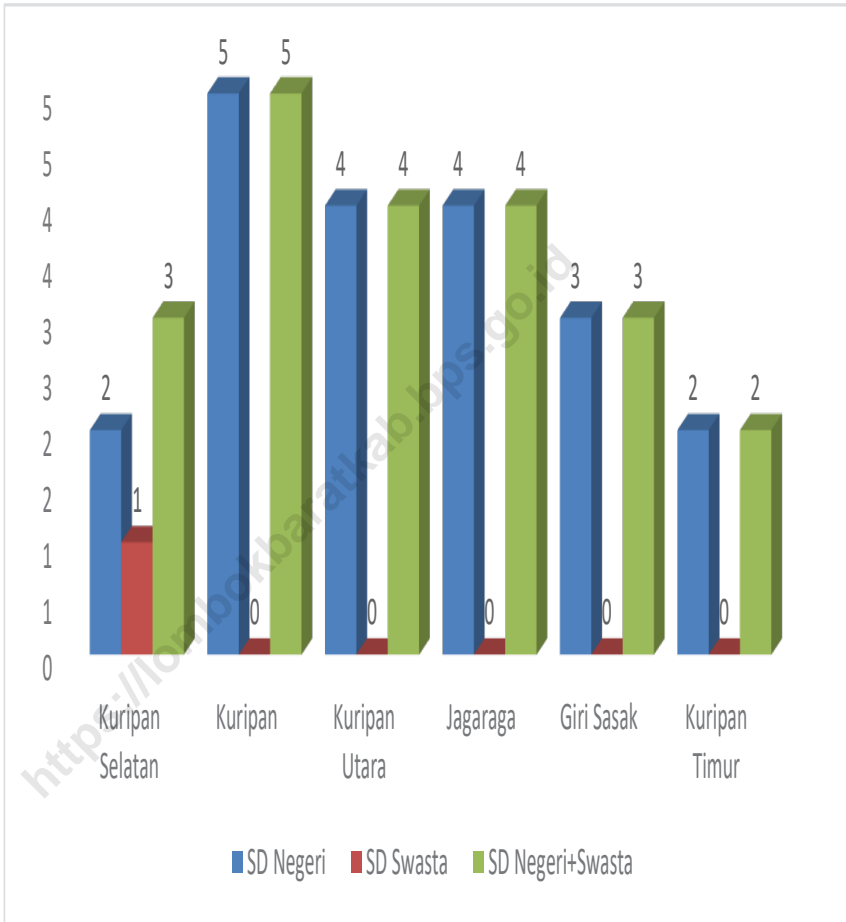
Bab berikut akan memberikan gambaran mengenai dunia pendidikan di Kecamatan Kuripan, keadaan keluarga berencana, dan kondisi kesehatan dan masalah sosial lainnya.

TECHNICAL NOTES

Dealing with globalization, human resources which are qualified are a necessary. Good human resources could increase capability and also support the development. One of a way to improve human resource qualification is by education. Adequate and proper education from early age could help improving human resource qualification.

This chapter gives description about education in Kuripan Sub District, the progress of Family Planning programme and other social information.

GAMBAR 4.1 BANYAKNYA SEKOLAH DASAR (SD) MENURUT DESA/
PICTURE KELURAHAN DI KECAMATAN KURIPAN, 2020



TABEL 4.1.1 BANYAKNYA DESA/KELURAHAN MENURUT PENGGUNAAN FASILITAS TEMPAT BUANG AIR BESAR SEBAGIAN BESAR KELUARGA DI KECAMATAN KURIPAN, 2018, 2019, DAN 2020

NUMBER OF VILLAGES / KELURAHAN BY USE MOST DEFECATION FACILITIES FAMILIES IN KECAMATAN KURIPAN, 2014, 2018, AND 2019

Fasilitas Tempat Buang Air Besar	2018	2019	2020
(1)	(2)	(3)	(4)
Jamban			
Sendiri	6	6	6
Bersama	-	-	-
Umum	-	-	-
Bukan Jamban	-	-	-

Catatan:

Sumber: BPS, Pendataan Potensi Desa (Podes) 2018,2019, dan 2020

TABEL 4.1.2 BANYAKNYA KEJADIAN BENCANA ALAM MENURUT DESA/KELURAHAN DAN JENIS BENCANA ALAM DI KECA-MATAN KURIPAN, 2018
NUMBER OF NATURAL DISASTER INCIDENTS BY VILLAGE / SUB-DISTRICT AND TYPES OF NATURAL DISASTERS IN KURIPAN DISTRICT, 2018

Desa/Kelurahan	Gempa Bumi	Tsunami	Gunung Meletus	Tanah Longsor
(1)	(2)	(3)	(4)	(5)
1. Kuripan Selatan	-	-	-	-
2. Kuripan	-	-	-	-
3. Kuripan Utara	-	-	-	-
4. Jagaraga	-	-	-	-
5. Giri Sasak	-	-	-	-
6. Kuripan Timur	-	-	-	-
Kuripan	-	-	-	-

Lanjutan Tabel/*Continued Table 4.1.2*

Desa/Kelurahan	Banjir	Banjir Bandang	Kekeringan
(1)	(6)	(7)	(8)
1. Kuripan Selatan	-	-	-
2. Kuripan	-	-	-
3. Kuripan Utara	-	-	-
4. Jagaraga	-	-	-
5. Giri Sasak	-	-	-
6. Kuripan Timur	-	-	-
Kuripan	-	-	-

Lanjutan Tabel/*Continued Table 4.1.2*

Desa/Kelurahan	Kebakaran Hutan dan Lahan	Angin Puyuh/ Puting Beliung/ Topan	Gelombang Pasang Laut
(1)	(9)	(10)	(11)
1. Kuripan Selatan	-	-	-
2. Kuripan	-	-	-
3. Kuripan Utara	-	-	-
4. Jagaraga	-	-	-
5. Giri Sasak	-	-	-
6. Kuripan Timur	-	-	-
Kuripan	-	-	-

Catatan:

Sumber: BPS, Pendataan Potensi Desa (Podes) 2020

**TABEL 4.1.3 BANYAKNYA KORBAN JIWA AKIBAT BENCANA ALAM
MENURUT DESA/KELURAHAN DAN JENIS BENCANA
ALAM DI KECAMATAN KURIPAN, 2018**
*NUMBER OF CASUALTIES DUE TO NATURAL DISASTERS BY
VILLAGE / SUB-DISTRICT AND TYPES OF NATURAL DISAS-
TERS IN KURIPAN DISTRICT, 2018*

Desa/Kelurahan	Gempa Bumi	Tsunami	Gunung Meletus	Tanah Longsor
(1)	(2)	(3)	(4)	(5)
1. Kuripan Selatan	-	-	-	-
2. Kuripan	-	-	-	-
3. Kuripan Utara	-	-	-	-
4. Jagaraga	-	-	-	-
5. Giri Sasak	-	-	-	-
6. Kuripan Timur	-	-	-	-
Kuripan	-	-	-	-

Lanjutan Tabel/*Continued Table 4.1.3*

Desa/Kelurahan	Banjir	Banjir Bandang	Kekeringan
(1)	(6)	(7)	(8)
1. Kuripan Selatan	-	-	-
2. Kuripan	-	-	-
3. Kuripan Utara	-	-	-
4. Jagaraga	-	-	-
5. Giri Sasak	-	-	-
6. Kuripan Timur	-	-	-
Kuripan	-	-	-

Lanjutan Tabel/*Continued Table 4.1.3*

Desa/Kelurahan	Kebakaran Hutan dan Lahan	Angin Puyuh/ Puting Beliung/ Topan	Gelombang Pasang Laut
(1)	(9)	(10)	(11)
1. Kuripan Selatan	-	-	-
2. Kuripan	-	-	-
3. Kuripan Utara	-	-	-
4. Jagaraga	-	-	-
5. Giri Sasak	-	-	-
6. Kuripan Timur	-	-	-
Kuripan	-	-	-

Catatan:

Sumber: BPS, Pendataan Potensi Desa (Podes) 2020

TABEL 4.1.4 **KEBERADAAN FASILITAS/UPAYA ANTISIPASI/MITIGASI BENCANA ALAM MENURUT DESA/KELURAHAN DI KECA-MATAN KURIPAN, 2020**

Desa/Kelurahan	Sistem Perin-gatan Dini Bencana Alam	Sistem Perin-gatan Dini Khusus Tsunami	Perlengkapan Keselamatan
(1)	(2)	(3)	(4)
1. Kuripan Selatan	Tidak ada	Tidak ada	Tidak ada
2. Kuripan	Tidak ada	Tidak ada	Tidak ada
3. Kuripan Utara	Tidak ada	Tidak ada	Tidak ada
4. Jagaraga	Tidak ada	Tidak ada	Tidak ada
5. Giri Sasak	Tidak ada	Tidak ada	Tidak ada
6. Kuripan Timur	Tidak ada	Tidak ada	Tidak ada

Lanjutan Tabel/*Continued Table 4.1.4*

Desa/Kelurahan	Rambu-rambu dan Jalur Evakuasi Bencana	Pembuatan, Perawatan, atau Normalisasi: Sungai, Kanal, Tanggul, Parit, Drain- ase, Waduk, Pantai, dll
(1)	(5)	(6)
1. Kuripan Selatan	Tidak ada	Tidak ada
2. Kuripan	Tidak ada	Ada
3. Kuripan Utara	Tidak ada	Tidak ada
4. Jagaraga	Tidak ada	Tidak ada
5. Giri Sasak	Tidak ada	Tidak ada
6. Kuripan Timur	Tidak ada	Tidak ada

Catatan:

Sumber: BPS, Pendataan Potensi Desa (Podes) 2020

TABEL 4.1.5 BANYAKNYA DESA/KELURAHAN YANG MEMILIKI KELOMPOK KEGIATAN OLAHRAGA MENURUT JENIS OLAHRAGA DAN KETERSEDIAAN FASILITAS/LAPANGAN OLAHRAGA DI KECAMATAN KURIPAN, 2020

Jenis Olahraga	Kondisi Fasilitas/Lapangan Olahraga			Tidak Ada Fasilitas/ Lapangan Olahraga
	Baik	Rusak Sedang	Rusak Parah	
(1)	(2)	(3)	(4)	(5)
Sepak bola	3	1	-	2
Bola voli	3	-	-	3
Bulu tangkis	3	-	-	3
Bola basket	-	-	-	6
Tenis lapangan	-	-	-	6
Tenis meja	4	2	-	-
Futsal	-	-	-	6
Renang	-	-	-	6
Bela diri (pencak silat, karate, dll)	-	-	-	6
Bilyard	-	-	-	6
Pusat kebugaran (senam, fitness, aerobik, dll)	-	-	-	6
Lainnya	-	-	-	6

Catatan:

Sumber: BPS, Pendataan Potensi Desa (Podes) 2020

**TABEL 4.2.1 BANYAKNYA SEKOLAH DASAR (SD) MENURUT DESA/
TABLE KELURAHAN DI KECAMATAN KURIPAN, 2020**

Desa/Kelurahan	Negeri	Swasta	Jumlah
(1)	(2)	(3)	(4)
1. Kuripan Selatan	2	1	3
2. Kuripan	5	-	5
3. Kuripan Utara	4	-	4
4. Jagaraga	4	-	4
5. Giri Sasak	3	-	3
6. Kuripan Timur	2	-	2
Kuripan	20	1	21

Catatan:

Sumber: BPS, Pendataan Potensi Desa (Podes) 2020

TABEL 4.2.2 BANYAKNYA MADRASAH IBTIDAIYAH (MI) MENURUT DESA/KELURAHAN DI KECAMATAN KURIPAN, 2020

Desa/Kelurahan	Negeri	Swasta	Jumlah
(1)	(2)	(3)	(4)
1. Kuripan Selatan	-	-	-
2. Kuripan	-	1	1
3. Kuripan Utara	-	1	1
4. Jagaraga	-	-	-
5. Giri Sasak	-	1	1
6. Kuripan Timur	-	-	-
Kuripan	-	3	3

Catatan:

Sumber: BPS, Pendataan Potensi Desa (Podes) 2020

TABEL 4.2.3 BANYAKNYA SEKOLAH MENENGAH PERTAMA (SMP)
TABLE MENURUT DESA/KELURAHAN DI KECAMATAN KURIPAN,
2020

Desa/Kelurahan	Negeri	Swasta	Jumlah
(1)	(2)	(3)	(4)
1. Kuripan Selatan	1	-	1
2. Kuripan	1	-	1
3. Kuripan Utara	1	1	2
4. Jagaraga	1	-	1
5. Giri Sasak	1	-	1
6. Kuripan Timur	-	-	-
Kuripan	5	1	6

Catatan:

Sumber: BPS, Pendataan Potensi Desa (Podes) 2020

TABEL 4.2.4 BANYAKNYA MADRASAH TSANAWIYAH (MTS) MENURUT DESA/KELURAHAN DI KECAMATAN KURIPAN, 2020

Desa/Kelurahan	Negeri	Swasta	Jumlah
(1)	(2)	(3)	(4)
1. Kuripan Selatan	-	-	-
2. Kuripan	1	-	1
3. Kuripan Utara	-	3	3
4. Jagaraga	-	-	-
5. Giri Sasak	-	-	-
6. Kuripan Timur	-	-	-
Kuripan	1	3	4

Catatan:

Sumber: BPS, Pendataan Potensi Desa (Podes) 2020

TABEL 4.2.5 BANYAKNYA SEKOLAH MENENGAH ATAS (SMA)
TABLE MENURUT DESA/KELURAHAN DI KECAMATAN KURIPAN, 2020

Desa/Kelurahan	Negeri	Swasta	Jumlah
(1)	(2)	(3)	(4)
1. Kuripan Selatan	-	-	-
2. Kuripan	-	-	-
3. Kuripan Utara	-	-	-
4. Jagaraga	1	-	1
5. Giri Sasak	-	-	-
6. Kuripan Timur	-	-	-
Kuripan	1	-	1

Catatan:

Sumber: BPS, Pendataan Potensi Desa (Podes) 2020

**TABEL 4.2.6 BANYAKNYA MADRASAH ALIYAH (MA) MENURUT DESA/
TABLE KELURAHAN DI KECAMATAN KURIPAN, 2020**

Desa/Kelurahan	Negeri	Swasta	Jumlah
(1)	(2)	(3)	(4)
1. Kuripan Selatan	-	-	-
2. Kuripan	-	1	1
3. Kuripan Utara	-	2	2
4. Jagaraga	-	-	-
5. Giri Sasak	-	-	-
6. Kuripan Timur	-	-	-
Kuripan	-	3	3

Catatan:

Sumber: BPS, Pendataan Potensi Desa (Podes) 2020

TABEL 4.2.7 BANYAKNYA SEKOLAH MENENGAH KEJURUAN (SMK)
TABLE MENURUT DESA/KELURAHAN DI KECAMATAN KURIPAN, 2020

Desa/Kelurahan	Negeri	Swasta	Jumlah
(1)	(2)	(3)	(4)
1. Kuripan Selatan	-	-	-
2. Kuripan	1	-	1
3. Kuripan Utara	1	1	2
4. Jagaraga	-	-	-
5. Giri Sasak	-	-	-
6. Kuripan Timur	-	-	-
Kuripan	2	1	3

Catatan:

Sumber: BPS, Pendataan Potensi Desa (Podes) 2020

TABEL 4.2.8 BANYAKNYA AKADEMI/PERGURUAN TINGGI MENURUT DESA/KELURAHAN DI KECAMATAN KURIPAN, 2020

Desa/Kelurahan	Negeri	Swasta	Jumlah
(1)	(2)	(3)	(4)
1. Kuripan Selatan	-	-	-
2. Kuripan	-	-	-
3. Kuripan Utara	1	-	1
4. Jagaraga	-	-	-
5. Giri Sasak	-	-	-
6. Kuripan Timur	-	-	-
Kuripan	1	-	1

Catatan:

Sumber: BPS, Pendataan Potensi Desa (Podes) 2020

TABEL 4.2.9 KEMUDAHAN UNTUK MENCAPAI SARANA PENDIDIKAN TERDEKAT BAGI DESA/KELURAHAN YANG TIDAK ADA SARANA PENDIDIKAN MENURUT DESA/KELURAHAN DAN JENJANG PENDIDIKAN DI KECAMATAN KURIPAN, 2020

Desa/Kelurahan	SD	MI	SMP	MTs
(1)	(2)	(3)	(4)	(5)
1. Kuripan Selatan	-	Mudah	-	Mudah
2. Kuripan	-	-	-	-
3. Kuripan Utara	-	-	-	-
4. Jagaraga	-	Mudah	-	Mudah
5. Giri Sasak	-	-	-	Mudah
6. Kuripan Timur	-	Mudah	Mudah	Sangat mudah

Lanjutan Tabel/*Continued Table 4.2.9*

Desa/Kelurahan	SMA	MA	SMK	Akademi/ Perguruan Tinggi
(1)	(6)	(7)	(8)	(9)
1. Kuripan Selatan	Mudah	Mudah	Mudah	Mudah
2. Kuripan	Mudah	-	-	Mudah
3. Kuripan Utara	Mudah	-	-	-
4. Jagaraga	-	Mudah	Mudah	Mudah
5. Giri Sasak	Mudah	Mudah	Mudah	Mudah
6. Kuripan Timur	Mudah	Mudah	Mudah	Mudah

Catatan:

Sumber: BPS, Pendataan Potensi Desa (Podes) 2020

**TABEL 4.3.1 BANYAKNYA SARANA KESEHATAN MENURUT DESA/
TABLE KELURAHAN DAN JENIS SARANA KESEHATAN DI KECA-
MATAN KURIPAN, 2020**

Desa/Kelurahan	Rumah Sakit	Rumah Sakit Bersalin	Poliklinik/Balai Pengobatan
(1)	(2)	(3)	(4)
1. Kuripan Selatan	-	-	-
2. Kuripan	-	-	-
3. Kuripan Utara	-	-	-
4. Jagaraga	-	-	-
5. Giri Sasak	-	-	-
6. Kuripan Timur	-	-	-
Kuripan	-	-	-

Lanjutan Tabel/*Continued Table 4.3.1*

Desa/Kelurahan	Puskesmas		Apotek
	Rawat Inap	Tanpa Rawat Inap	
(1)	(5)	(6)	(7)
1. Kuripan Selatan	-	-	-
2. Kuripan	-	-	1
3. Kuripan Utara	-	-	-
4. Jagaraga	-	-	-
5. Giri Sasak	-	-	-
6. Kuripan Timur	-	-	-
Kuripan	-	-	1

Catatan:

Sumber: BPS, Pendataan Potensi Desa (Podes) 2020

TABEL 4.3.2 KEMUDAHAN MENCAPAI SARANA KESEHATAN TERDEKAT BAGI DESA/KELURAHAN YANG TIDAK ADA SARANA KESEHATAN MENURUT DESA/KELURAHAN DAN JENIS SARANA KESEHATAN DI KECAMATAN KURIPAN, 2020

Desa/Kelurahan	Rumah Sakit	Rumah Sakit Bersalin	Poliklinik/Balai Pengobatan
(1)	(2)	(3)	(4)
1. Kuripan Selatan	Mudah	Mudah	Mudah
2. Kuripan	Mudah	Mudah	Mudah
3. Kuripan Utara	Mudah	Mudah	Mudah
4. Jagaraga	Mudah	Mudah	Sangat mudah
5. Giri Sasak	Mudah	Mudah	Mudah
6. Kuripan Timur	Mudah	Mudah	Mudah

Lanjutan Tabel/*Continued Table 4.3.2*

Desa/Kelurahan	Puskesmas		Apotek
	Rawat Inap	Tanpa Rawat Inap	
(1)	(5)	(6)	(7)
1. Kuripan Selatan	Mudah	Mudah	Mudah
2. Kuripan	Mudah	Mudah	-
3. Kuripan Utara	Mudah	Mudah	Mudah
4. Jagaraga	Mudah	Mudah	Mudah
5. Giri Sasak	Mudah	Mudah	Mudah
6. Kuripan Timur	Mudah	Mudah	Mudah

Catatan:

Sumber: BPS, Pendataan Potensi Desa (Podes) 2020

TABEL 4.3.3 BANYAKNYA WARGA PENDERITA GIZI BURUK MENURUT DESA/KELURAHAN DI KECAMATAN KURIPAN, 2019 DAN 2020

Desa/Kelurahan	2018	2019
(1)	(2)	(3)
1. Kuripan Selatan	-	-
2. Kuripan	-	-
3. Kuripan Utara	-	-
4. Jagaraga	-	-
5. Giri Sasak	1	-
6. Kuripan Timur	-	-
Kuripan	1	-

Catatan:

Sumber: BPS, Pendataan Potensi Desa (Podes) 2020 dan 2020



5

PERTANIAN
AGRICULTURE

<https://lombokbaratkab.bps.go.id>

PENJELASAN TEKNIS

Pembangunan ekonomi sektor pertanian bertujuan untuk meningkatkan produksi pertanian dan pendapatan petani. Kecamatan Kuripan sebagian besar penduduknya bekerja di sector pertanian, sehingga peningkatan pembangunan di sector ini akan dapat meningkatkan taraf hidup masyarakatnya menjadi lebih baik. Untuk meningkatkan produksi pertanian tidak cukup hanya diperlukan tanah yang subur, tetapi teknologi yang tepat, pengetahuan yang baik, teknik pengolahan, pengairan dan pemeliharaan juga diperlukan.

TECHNICAL NOTES

Economic development in agricultural sector are aimed to increase farming products as well as to increase farmers income. The majority of the people in Kuripan Sub District work on agricultural sector, therefor improving development in this sector will be able to improve the society quality of life to become better. To increase farming productivity, a fertile soil is not the only main factor. The right and effective technology, aproprate knowledge, management technique, irigation and alsomaintenance are required also.

**TABEL 5.1.1 LUAS TANAH SAWAH MENURUT JENIS IRIGASI DAN DESA
DI KECAMATAN KURIPAN, 2018**

*WETLAND AREA BY TYPE OF IRRIGATION AND VILLAGE IN
KURIPAN SUBDISTRICT, 2018*

Desa/Kelurahan	Irigasi			Tadah Hujan	Jumlah
	Teknis	Setengah Teknis	Non teknis		
(1)	(2)	(3)	(4)	(5)	(6)
1. Kuripan Selatan	12.85		57.17	15.54	85.56
2. Kuripan	126.21		-	-	126.21
3. Kuripan Utara	352.64		-	-	352.64
4. Jagaraga	327.38		-	-	327.38
5. Giri Sasak	151.35		45.54	14.55	211.44
6. Kuripan Timur	149.55		-	-	149.55
Kuripan	1,119.98	0.00	102.71	30.09	1,252.78

Catatan:

Sumber: BAPPEDA LOMBOK BARAT

**TABEL 5.1.2 LUAS TANAM DAN PRODUKSI PADI MENURUT DESA DI
TABLE KECAMATAN KURIPAN, 2018**

*PLANTING AREA AND PRODUCTION OF PADDY BY VIL-
LAGE IN KURIPAN SUBDISTRICT, 2018*

Desa/Kelurahan	Luas Tanam (Ha)	Produksi (Ton)
(1)	(2)	(3)
1. Kuripan Selatan	169.60	1,102.40
2. Kuripan	286.20	1,917.54
3. Kuripan Utara	1,077.60	7,543.20
4. Jagaraga	839.40	5,875.60
5. Giri Sasak	422.40	2,745.60
6. Kuripan Timur	303.60	1,973.40
Kuripan	3,098.80	21,157.74

Catatan:

Sumber: KCD Pertanian dan Peternakan Kecamatan Kuripan

**TABEL 5.1.3 LUAS TANAM DAN PRODUKSI JAGUNG MENURUT DESA
DI KECAMATAN KURIPAN, 2018**

*PLANTING AREA AND CORN PRODUCTION BY VILLAGE IN
KURIPAN SUBDISTRICT, 2018*

Desa/Kelurahan	Luas Tanam (Ha)	Produksi (Ton)
(1)	(2)	(3)
1. Kuripan Selatan	40.00	2,040.00
2. Kuripan	105.00	8,400.00
3. Kuripan Utara	70.00	5,390.00
4. Jagaraga	153.00	12,087.00
5. Giri Sasak	45.00	1,890.00
6. Kuripan Timur	122.00	7,890.00
Kuripan	535.00	37,697.00

Catatan:

Sumber: KCD Pertanian dan Peternakan Kecamatan Kuripan

**TABEL 5.1.4 LUAS TANAM DAN PRODUKSI UBI KAYU MENURUT DESA
DI KECAMATAN KURIPAN, 2018**

*PLANTING AREA AND CASSAVA PRODUCTION BY VILLAGE
IN KURIPAN SUBDISTRICT, 2018*

Desa/Kelurahan	Luas Tanam (Ha)	Produksi (Ton)
(1)	(2)	(3)
1. Kuripan Selatan		
2. Kuripan		
3. Kuripan Utara		
4. Jagaraga		
5. Giri Sasak		
6. Kuripan Timur		
Kuripan	0.00	0.00

Catatan:

Sumber: KCD Pertanian dan Peternakan Kecamatan Kuripan

TABEL 5.1.5 LUAS TANAM DAN PRODUKSI UBI JALAR MENURUT DESA DI KECAMATAN KURIPAN, 2018
TABLE PLANTING AREA AND SWEET POTATO PRODUCTION BY VILLAGE IN KURIPAN SUBDISTRICT, 2018

Desa/Kelurahan	Luas Tanam (Ha)	Produksi (Ton)
(1)	(2)	(3)
1. Kuripan Selatan		
2. Kuripan		
3. Kuripan Utara		
4. Jagaraga		
5. Giri Sasak		
6. Kuripan Timur		
Kuripan	0.00	0.00

Catatan:

Sumber: KCD Pertanian dan Peternakan Kecamatan Kuripan

TABEL 5.1.6 LUAS TANAM DAN PRODUKSI KACANG TANAH
TABLE MENURUT DESA DI KECAMATAN KURIPAN, 2018
PLANTING AREA AND PEANUT PRODUCTION BY VILLAGE
IN KURIPAN SUBDISTRICT, 2018

Desa/Kelurahan	Luas Tanam (Ha)	Produksi (Ton)
(1)	(2)	(3)
1. Kuripan Selatan	-	-
2. Kuripan	2.00	3.00
3. Kuripan Utara	5.00	7.50
4. Jagaraga	3.50	5.25
5. Giri Sasak	-	-
6. Kuripan Timur	1.50	2.25
Kuripan	12.00	18.00

Catatan:

Sumber: KCD Pertanian dan Peternakan Kecamatan Kuripan

**TABEL 5.1.7 LUAS TANAM DAN PRODUKSI KEDELAI MENURUT DESA
DI KECAMATAN KURIPAN, 2018**
*PLANTING AREA AND SOY BEAN PRODUCTION BY VIL-
LAGE IN KURIPAN SUBDISTRICT, 2018*

Desa/Kelurahan	Luas Tanam (Ha)	Produksi (Ton)
(1)	(2)	(3)
1. Kuripan Selatan	1.00	1.20
2. Kuripan	-	-
3. Kuripan Utara	-	-
4. Jagaraga	-	-
5. Giri Sasak	1.50	1.80
6. Kuripan Timur	1.00	1.20
Kuripan	3.50	4.20

Catatan:

Sumber: KCD Pertanian dan Peternakan Kecamatan Kuripan

TABEL 5.1.8 LUAS TANAM DAN PRODUKSI KACANG HIJAU MENURUT DESA DI KECAMATAN KURIPAN, 2018

PLANTING AREA AND MUNG BEAN PRODUCTION BY VILLAGE IN KURIPAN SUBDISTRICT, 2018

Desa/Kelurahan	Luas Tanam (Ha)	Produksi (Ton)
(1)	(2)	(3)
1. Kuripan Selatan		
2. Kuripan		
3. Kuripan Utara		
4. Jagaraga		
5. Giri Sasak		
6. Kuripan Timur		
Kuripan	0.00	0.00

Catatan:

Sumber: KCD Pertanian dan Peternakan Kecamatan Kuripan

**TABEL 5.1.9 LUAS TANAM DAN PRODUKSI TANAMAN PERKEBUNAN
MENURUT JENIS TANAMAN DI KECAMATAN KURIPAN,
2018**

*PLANTING AREA AND ESTATE PRODUCTION BY NAMES
OF PLANT IN KURIPAN SUBDISTRICT, 2018*

Jenis Tanaman/ <i>Names of Plant</i>	Luas Tanam (Ha)	Produksi (Ton)
(1)	(2)	(3)
1. Kelapa	580.90	769.16
2. Kopi	-	-
3. Kapuk	4.50	1.08
4. Kemiri	-	-
5. Cengkeh	-	-
6. Kakao	2.00	0.40
7. Jambu Mete	15.00	3.29
8. Asam	2.60	0.99
9. Pinang	10.00	3.29
10. Jarak	-	-
11. Kapas	-	-
12. Tebu.	-	-
13. Wijen	-	-
14. Vanili	-	-
Kuripan	615.00	778.21

Catatan:

Sumber: KCD Pertanian dan Peternakan Kecamatan Kuripan

**TABEL 5.2.1 JUMLAH TERNAK BESAR MENURUT DESA DI KECA-
MATAN KURIPAN, 2018**

*NUMBER OF BUFFALO, COW, AND HORSES BY VILLAGE IN
KURIPAN SUBDISTRICT, 2018*

Desa	Kuda (ekor)	Sapi (ekor)	Kerbau (ekor)
(1)	(2)	(3)	(4)
1. Kuripan Selatan	15	277	161
2. Kuripan	16	233	84
3. Kuripan Utara	8	359	20
4. Jagaraga	9	239	84
5. Giri Sasak	10	253	154
6. Kuripan Timur	7	437	-
Kuripan	65	1,798	503

Catatan:

Sumber: KCD Pertanian dan Peternakan Kecamatan Kuripan

TABEL 5.2.2 JUMLAH TERNAK KECIL MENURUT DESA DI KECAMATAN KURIPAN, 2018
NUMBER OF COAT, SHEEP, AND PIG BY VILLAGE IN KURIPAN SUBDISTRICT, 2018

Desa	Kambing (ekor)	Domba (ekor)	Babi (ekor)
(1)	(2)	(3)	(4)
1. Kuripan Selatan	182	-	-
2. Kuripan	138	-	850
3. Kuripan Utara	270	-	92
4. Jagaraga	142	-	1.793
5. Giri Sasak	202	-	-
6. Kuripan Timur	287	-	-
Kuripan	1,221	0	942

Catatan:

Sumber: KCD Pertanian dan Peternakan Kecamatan Kuripan

**TABEL 5.2.3 JUMLAH TERNAK UNGGAS MENURUT DESA DI KECA-
MATAN KURIPAN, 2018**

*NUMBER OF BIRD BY VILLAGE IN KURIPAN SUBDISTRICT,
2018*

Desa	Ayam Ras Pedaging	Ayam Ras Petelur	Ayam Buras	Itik
(1)	(2)	(3)	(4)	(5)
1. Kuripan Selatan	7,000	-	9,542	1,696
2. Kuripan	10,000	200	11,742	844
3. Kuripan Utara	6,000	100	14,567	2,093
4. Jagaraga	10,120	-	11,857	1,591
5. Giri Sasak	12,000	-	10,546	842
6. Kuripan Timur	3,000	500	6,732	724
Kuripan	48,120	800	64,986	7,790

Lanjutan Tabel/*Continued Table 5.2.3*

Desa	Angsa	Puyuh	Merpati	Lainnya
(1)	(6)	(7)	(8)	(9)
1. Kuripan Selatan				
2. Kuripan				
3. Kuripan Utara				
4. Jagaraga				
5. Giri Sasak				
6. Kuripan Timur				
Kuripan	0	0	0	0

Catatan:

Sumber: KCD Pertanian dan Peternakan Kecamatan Kuripan



6

INDUSTRI, PERTAMBANGAN DAN ENERGI

INDUSTRY, MINING AND ENERGY

<https://lombokbaratkab.bps.go.id>

PENJELASAN TEKNIS

Salah satu sasaran dari pembangunan adalah menciptakan suatu perekonomian yang mandiri dan andal dengan bercirikan industri yang kokoh, kuat dan maju. Industri besar maupun industri sedang memang mulai dikembangkan di Kecamatan Kuripan, namun industri kecil yang berkembang di Kecamatan ini mulai mengalami peningkatan. Listrik merupakan sumber energi yang diperlukan bagi manusia. Selain sebagai salah satu sumber penerangan, listrik juga diperlukan untuk menunjang kegiatan sehari-hari. Namun sayangnya masih belum semua Desa di kecamatan ini dapat menikmati energi listrik. Jelasnya jabarkan dalam tabel-tabel berikut.

TECHNICAL NOTES

One of the development target is creating a modern and independence economy and also reliable with strong and modern industry as a base as it cover. Big Industry or medium industry are developing and have started to generalised in Kuripan Sub District. In progress, small scale industry instead started to develop rapidly. Electricity are power source needed by human being. Other than as a source of light electricity is also needed to support daily activity. But unfortunately in Kuripan Sub District, there are still sub villages that haven't been able to use electricity. More description are illustrated in this chapter.

GAMBAR 6.1 BANYAKNYA KELUARGA MENURUT DESA/KELURAHAN
PICTURE DAN JENIS PENGGUNA LISTRIK DI KECAMATAN KURIP-
AN, 2020

<https://lombokbaratkab.bps.go.id>

TABEL 6.1 BANYAKNYA KELUARGA MENURUT DESA/KELURAHAN DAN JENIS PENGGUNA LISTRIK DI KECAMATAN KURIPAN, 2020

Desa/Kelurahan	Pengguna Listrik			Bukan Pengguna Listrik
	PLN	Non PLN	Jumlah	
(1)	(2)	(3)	(4)	(5)
1. Kuripan Selatan	1,635	-	1,635	-
2. Kuripan	2,921	-	2,921	-
3. Kuripan Utara	2,977	-	2,977	-
4. Jagaraga	3,039	-	3,039	-
5. Giri Sasak	1,448	-	1,448	-
6. Kuripan Timur	1,002	-	1,002	-
Kuripan	13,022	-	13,022	-

Catatan:

Sumber: BPS, Pendataan Potensi Desa (Podes) 2020

**TABEL 6.2 BANYAKNYA DESA/KELURAHAN MENURUT KE-
BERADAAN PENERANGAN JALAN UTAMA DESA/KELURAHAN DI KECAMATAN KURIPAN, 2018, 2019, DAN 2020**

Penerangan Jalan Utama	2018	2019	2020
(1)	(2)	(3)	(4)

Sumber Penerangan Jalan Utama

Listrik Pemerintah	6	6	6
Listrik Non Pemerintah	-	-	-
Non Listrik	-	-	-

Catatan:

Sumber: BPS, Pendataan Potensi Desa (Podes) 2018,2019, dan 2020

TABEL 6.3 BANYAKNYA DESA/KELURAHAN MENURUT JENIS BAHAN BAKAR UNTUK MEMASAK YANG DIGUNAKAN OLEH SEBAGIAN BESAR

Jenis Bahan Bakar	2018	2019	2020
(1)	(2)	(3)	(4)
Gas Kota	-	-	-
LPG 3 Kg	6	6	6
LPG lebih dari 3 Kg	-	-	-
Minyak Tanah	-	-	-
Kayu Bakar	-	-	-
Lainnya	-	-	-

Catatan: ¹ Termasuk LPG lebih dari 3 Kg

Sumber: BPS, Pendataan Potensi Desa (Podes) 2018,2019, dan 2020

TABEL 6.4 BANYAKNYA DESA/KELURAHAN MENURUT SUMBER AIR MINUM SEBAGIAN BESAR KELUARGA DI KECAMATAN KURIPAN, 2018, 2019, DAN 2020

Sumber Air Minum	2018	2019	2020
(1)	(2)	(3)	(4)
Air Kemasan Bermerk	-	-	-
Air Isi Ulang	-	-	-
Ledeng Dengan Meteran	-	1	1
Ledeng Tanpa Meteran	-	-	-
Sumur Bor atau Pompa	-	-	-
Sumur	6	5	5
Mata Air	-	-	-
Sungai/Danau/Kolam/ Waduk/Situ/ Embung/Bendungan	-	-	-
Air Hujan	-	-	-
Lainnya	-	-	-

Catatan:

Sumber: BPS, Pendataan Potensi Desa (Podes) 2018,2019, dan 2020



PERDAGANGAN

TRADE

<https://lombokbaratkab.bps.go.id>

PENJELASAN TEKNIS

1. Kelompok pertokoan adalah sejumlah toko yang terdiri dari minimal 10 toko dan mengelompok. Dalam satu kelompok pertokoan, jumlah bangunan fisiknya bisa lebih dari satu.
2. Pasar dengan bangunan permanen/semi permanen adalah pasar yang menggunakan bangunan dengan unsur-unsur lantai semen atau tegel, tiang besi atau kayu, atap seng atau genteng atau sirap, baik berdinding maupun tidak.
3. Pasar tidak permanen/tanpa bangunan adalah pasar yang tidak berada dalam bangunan atau pasar yang tidak memiliki unsur-unsur lantai, tiang, atap, dan dinding.
4. Mini market adalah sistem pelayan mandiri, menjual berbagai jenis barang secara eceran, dan semua barang memiliki label harga, dengan luas bangunan kurang dari 400 m².
5. Toko/warung kelontong adalah bangunan yang berfungsi sebagai tempat usaha untuk menjual barang kebutuhan sehari-hari secara eceran, tidak memiliki sistem pelayanan mandiri, dikelola oleh satu penjual.
6. Warung/kedai makanan

TECHNICAL NOTES

1. *Shopping Complex is a group of shop consisting at least 10 store and clumped. In a shop group, number of the its physical building can be more than one.*
2. *Market with the permanent building/flourish permanent is market using building with the elements of cement floor, pillar of iron or wood, roof of zinc or tile or sirap, have wall or also not.*
3. *Market no permanent / without building is market which not stay in the building or market which not own the elements of floor, pillar, roof, and wall .*
4. *Mini market is self-service system, selling various kinds of goods at retail, and every thing has a price lable, with a building are less than 400 m².*
5. *Shop And Grocery Store is a building that serve as a place of business to sell daily use items at retail, which does not have self service system, and is managed by one seller .*
6. *Food And beverage Store is a business to sells prepared food and beverage in*

minuman adalah usaha yang menjual makanan dan minuman siap saji yang dijual dibangunan yang tetap dengan ciri pembeli tidak dikenakan pajak.

permenentbuildingwith the features that buyersare not taxed.

<https://lombokbaratkab.bps.go.id>

**TABEL 7.1 BANYAKNYA SARANA DAN PRASARANA EKONOMI
MENURUT DESA/KELURAHAN DAN JENISNYA DI KECA-
MATAN KURIPAN, 2020**

Desa/Kelurahan	Kelompok Pertokoan	Pasar dengan Bangunan Permanen	Pasar dengan Bangunan Semi Perma- nen	Pasar Tanpa Bangunan
(1)	(2)	(3)	(4)	(5)
1. Kuripan Selatan	-	-	-	-
2. Kuripan	1	-	1	-
3. Kuripan Utara	-	-	1	-
4. Jagaraga	-	-	-	-
5. Giri Sasak	-	-	1	-
6. Kuripan Timur	-	1	-	-
Kuripan	1	1	3	-

Lanjutan Tabel/Continued Table 7.1

Desa/Kelurahan	Minimarket/ Swalayan ¹	Toko/Warung Kelontong	Restoran/ Rumah Makan
(1)	(6)	(7)	(8)
1. Kuripan Selatan	-	43	-
2. Kuripan	-	148	-
3. Kuripan Utara	-	30	-
4. Jagaraga	1	36	-
5. Giri Sasak	-	72	-
6. Kuripan Timur	1	45	-
Kuripan	2	374	-

Lanjutan Tabel/*Continued Table 7.1*

Desa/Kelurahan	Warung/Kedai Makanan	Hotel	Hostel/Motel/Losmen/Wisma
(1)	(9)	(10)	(11)
1. Kuripan Selatan	-	-	-
2. Kuripan	10	-	-
3. Kuripan Utara	15	-	-
4. Jagaraga	8	1	1
5. Giri Sasak	-	-	-
6. Kuripan Timur	5	-	-
Kuripan	38	1	1

Catatan: ¹ yang memiliki luas < 400 m²

Sumber: BPS, Pendataan Potensi Desa (Podes) 2020



8

**HOTEL, PARIWISATA,
TRANSPORTASI DAN KOMUNIKASI**

*HOTEL, TOURISM, TRANSPORTATION,
AND COMMUNICATION*

<https://lombokbaratkab.bptid.id>

PENJELASAN TEKNIS

Sarana perhubungan yang memadai mutlak diperlukan demi kelancaran tidak hanya kegiatan perekonomian, namun juga sosial dan budaya. Sebagian besar sarana jalan yang ada di Kecamatan Kuripan sudah diperkeras. Sepeda motor masih merupakan alat transportasi utama di Kecamatan ini.

TECHNICAL NOTES

Comfortable and sufficient transportations are needed to support not only economic activity, but also social and cultural behaviour. Most of road in Kuripan Sub District are asphalt coated. Motorcycle is still the main transport used in this sub district.

<https://lombokbaratkab.bps.go.id>

TABEL 8.1 JUMLAH MENARA DAN OPERATOR LAYANAN KOMUNIKASI TELEPON SELULER SERTA KONDISI SINYAL TELEPON SELULER MENURUT DESA/KELURAHAN DI KECAMATAN KURIPAN, 2020

Desa/Kelurahan	Jumlah Menara Telepon Seluler (BTS)	Jumlah Operator Layanan Komunikasi Telepon Seluler Yang Menjangkau di Desa/Kelurahan	Kondisi Sinyal Telepon Seluler di Sebagian Besar Wilayah Desa/Kelurahan
(1)	(2)	(3)	(4)
1. Kuripan Selatan	-	2	Sinyal kuat
2. Kuripan	1	3	Sinyal kuat
3. Kuripan Utara	1	3	Sinyal kuat
4. Jagaraga	3	2	Sinyal kuat
5. Giri Sasak	1	4	Sinyal kuat
6. Kuripan Timur	-	2	Sinyal kuat
Kuripan	6	16	

Catatan:

Sumber: BPS, Pendataan Potensi Desa (Podes) 2020

**TABEL 8.2 SARANA TRANSPORTASI ANTAR DESA/KELURAHAN
MENURUT DESA/KELURAHAN DI KECAMATAN KURIPAN,
2020**

Desa/Kelurahan	Jenis Transportasi	Keberadaan Angkutan Umum
(1)	(2)	(3)
1. Kuripan Selatan	Darat	Ada, tanpa trayek tetap
2. Kuripan	Darat	Ada, tanpa trayek tetap
3. Kuripan Utara	Darat	Ada, tanpa trayek tetap
4. Jagaraga	Darat	Ada, tanpa trayek tetap
5. Giri Sasak	Darat	Ada, tanpa trayek tetap
6. Kuripan Timur	Darat	Ada, tanpa trayek tetap

Catatan:

Sumber: BPS, Pendataan Potensi Desa (Podes) 2020

**TABEL 8.3 KONDISI JALAN DARAT ANTAR DESA/KELURAHAN
TABLE MENURUT DESA/KELURAHAN DI KECAMATAN KURIPAN,
2020**

Desa/Kelurahan	Jenis Permukaan Jalan	Dapat Dilalui Kendaraan Bermotor Roda 4 atau Lebih
(1)	(2)	(3)
1. Kuripan Selatan	Aspal/beton	Sepanjang tahun
2. Kuripan	Aspal/beton	Sepanjang tahun
3. Kuripan Utara	Aspal/beton	Sepanjang tahun
4. Jagaraga	Aspal/beton	Sepanjang tahun
5. Giri Sasak	Aspal/beton	Sepanjang tahun
6. Kuripan Timur	Aspal/beton	Sepanjang tahun

Catatan:

Sumber: BPS, Pendataan Potensi Desa (Podes) 2020

TABEL 8.4 KEBERADAAN KANTOR POS/POS PEMBANTU/RUMAH POS DAN PERUSAHAAN/AGEN JASA EKSPEDISI SWASTA MENURUT DESA/KELURAHAN DI KECAMATAN KURIPAN, 2020

Desa/Kelurahan	Kantor Pos/Pos Pembantu/Rumah Pos	Perusahaan/Agen Jasa Ekspedisi Swasta
(1)	(2)	(3)
1. Kuripan Selatan	Tidak ada	Tidak ada
2. Kuripan	Tidak ada	Tidak ada
3. Kuripan Utara	Tidak ada	Tidak ada
4. Jagaraga	Tidak ada	Tidak ada
5. Giri Sasak	Tidak ada	Tidak ada
6. Kuripan Timur	Tidak ada	Tidak ada

Catatan:

Sumber: BPS, Pendataan Potensi Desa (Podes) 2020



9

KEUANGAN, DAN HARGA-HARGA
ECONOMY AND PRICE

<https://lombokbaratkab.bps.go.id>

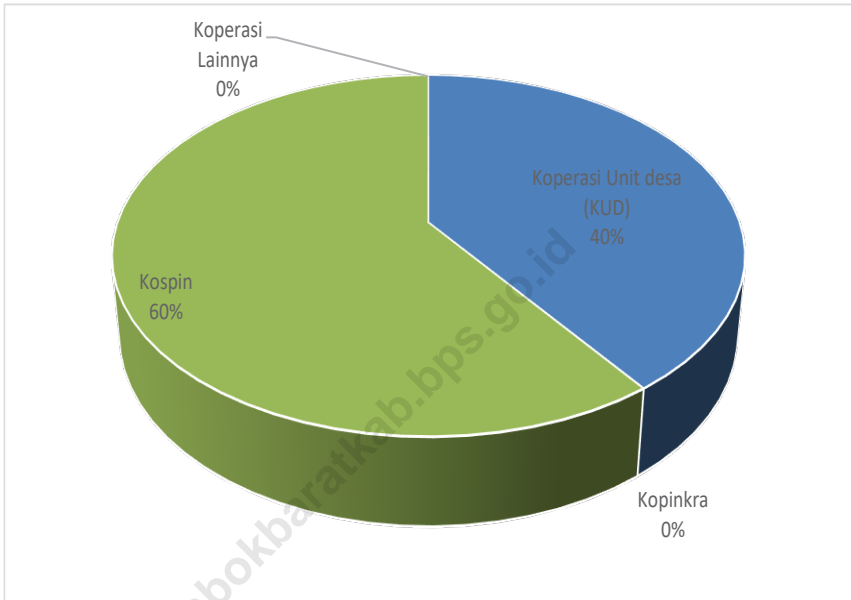
PENJELASAN TEKNIS

Sebagai suatu lembaga yang memegang peranan penting dalam roda perekonomian di masyarakat, lembaga keuangan diperlukan untuk menghimpun dana dan menyalurkannya kembali ke masyarakat sehingga aktivitas perekonomian dapat berkembang dengan iklim yang sehat. Selain menyajikan data mengenai jumlah lembaga keuangan di Kecamatan Kuripan, bab ini juga menyajikan data mengenai perkembangan harga beberapa bahan pokok di pasaran per bulannya selama setahun.

TECHNICAL NOTES

As an institution which hold crucial role in the society economy, financial institutions ar a necessary to gather fund and investment from the society and to redistribute the fund back to the society so that economy can grow in a healthy condition. This chapter provide data about number of financial institution in Kuripan Sub District and also provide several tables about prices growth of important goods in the market by month during the year.

GAMBAR 9.1 BANYAKNYA KOPERASI YANG MASIH AKTIF MENURUT DESA/KELURAHAN DAN JENIS KOPERASI DI KECAMATAN KURIPAN, 2020
PICTURE



TABEL 9.1 BANYAKNYA SARANA LEMBAGA KEUANGAN YANG BEROPERASI MENURUT DESA/KELURAHAN DAN JENISNYA DI KECAMATAN KURIPAN, 2020

Desa/Kelurahan	Bank Umum Pemerintah	Bank Umum Swasta	Bank Perkred- itan Rakyat
(1)	(2)	(3)	(4)
1. Kuripan Selatan	-	-	-
2. Kuripan	-	-	-
3. Kuripan Utara	-	-	-
4. Jagaraga	-	-	1
5. Giri Sasak	-	-	-
6. Kuripan Timur	-	-	-
Kuripan	-	-	1

Catatan:

Sumber: BPS, Pendataan Potensi Desa (Podes) 2020

TABEL 9.2 BANYAKNYA KOPERASI YANG MASIH AKTIF MENURUT DESA/KELURAHAN DAN JENIS KOPERASI DI KECAMATAN KURIPAN, 2020

Desa/Kelurahan	Koperasi Unit desa (KUD)	Koperasi Industri Kecil dan Kerajinan Rakyat (Kopinkra)	Koperasi Simpan Pinjam (Kospin)	Koperasi Lainnya
(1)	(2)	(3)	(4)	(5)
1. Kuripan Selatan	-	-	-	-
2. Kuripan	2	-	2	-
3. Kuripan Utara	-	-	-	-
4. Jagaraga	-	-	1	-
5. Giri Sasak	-	-	-	-
6. Kuripan Timur	-	-	-	-
Kuripan	2	-	3	-

Catatan:

Sumber: BPS, Pendataan Potensi Desa (Podes) 2020

TABEL 9.3 BANYAKNYA EMBUNG DESA MENURUT DESA/KELURAHAN DI KECAMATAN KURIPAN, 2019 DAN 2020

Desa/Kelurahan	2019	2020
(1)	(2)	(3)
1. Kuripan Selatan	1	1
2. Kuripan	-	-
3. Kuripan Utara	1	-
4. Jagaraga	-	-
5. Giri Sasak	3	5
6. Kuripan Timur	2	2
Kuripan	7	8

Catatan:

Sumber: BPS, Pendataan Potensi Desa (Podes) 2020 dan 2020

ST 2023

SENSUS PERTANIAN

BerAKHLAK

Berorientasi Pelayanan Akuntabel Kompeten
Harmonis Loyal Adaptif Kolaboratif

DATA

MENCERDASKAN BANGSA

Enlighten The Nation



**BADAN PUSAT STATISTIK
KABUPATEN LOMBOK BARAT
BPS-STATISTICS OF LOMBOK BARAT**

Jl. Sukarno Hatta, Giri Menang, Batu Layar

Telp.: (0370) 681490 Fax.: (0370) 681490

Homepage: <http://lombokbaratkab.bps.go.id>, E-mail: bps5201@bps.go.id