

# POLA PERTANIAN JAGUNG, KEDELAI, DAN KACANG TANAH KABUPATEN CILACAP 2023







# **POLA PERTANIAN JAGUNG, KEDELAI, DAN KACANG TANAH KABUPATEN CILACAP 2023**

<https://cilacapkab.bps.go.id>



**BADAN PUSAT STATISTIK  
KABUPATEN CILACAP**

# **POLA PERTANIAN JAGUNG, KEDELAI, DAN KACANG TANAH KABUPATEN CILACAP 2023**

**No. Publikasi :** 33010.24017  
**Katalog :** 5203017

**Ukuran Buku :** 14,8 cm x 21 cm  
**Jumlah Halaman :** xiv + 39 halaman

**Penyusun Naskah :**  
**BPS Kabupaten Cilacap**

**Penyunting :**  
**BPS Kabupaten Cilacap**

**Pembuat Kover :**  
**BPS Kabupaten Cilacap**

**Penerbit :**  
**©BPS Kabupaten Cilacap**

**Dilarang mereproduksi dan/atau menggandakan sebagian atau seluruh isi buku ini untuk tujuan komersial tanpa izin tertulis dari Badan Pusat Statistik Kabupaten Cilacap.**

# **Tim Penyusun**

## **Pola Pertanian Jagung, Kedelai dan Kacang Tanah Kabupaten Cilacap Tahun 2023**

### **Pengarah**

Isnaini

### **Penanggungjawab**

Suwarno

### **Penyunting**

Suwarno

### **Penulis**

Ngalim Kuatno

### **Pengolah Data**

Ngalim Kuatno

### **Desain Cover dan tata letak**

Suwarno



# KATA PENGANTAR

Dalam rangka memenuhi kebutuhan data yang lengkap dan berkesinambungan, BPS Kabupaten Cilacap berusaha menyajikan data/informasi pola pertanian palawija dalam bentuk publikasi yang dihimpun dari hasil pengolahan kegiatan Statistik Pertanian khususnya SP-Palawija sampai dengan tahun 2023.

Publikasi ini menyajikan pembahasan mengenai pola pertanian jagung, kedelai, dan kacang tanah yang di dalamnya memuat angka-angka luas tanam dan luas panen yang dirinci menurut Kecamatan dan Subround (Januari-April, Mei-Agustus, dan September-Desember). Publikasi ini dapat digunakan untuk mengetahui perkembangan (*trends*) dari tahun ke tahun mengenai pertanian jagung, kedelai, dan kacang tanah serta keperluan lain konsumen data pertanian tanaman pangan palawija tersebut, khususnya dalam menentukan kebijakan di bidang pangan.

Kepada semua pihak yang telah memberikan dukungan dan bantuan sehingga publikasi ini dapat disajikan, disampaikan ucapan terima kasih. Semoga publikasi ini bermanfaat.

Cilacap, Agustus 2024  
Kepala Badan Pusat Statistik  
Kabupaten Cilacap



**Isnaini, SST, MM**







# DAFTAR ISI

Halaman

<b>KATA PENGANTAR .....</b>	<b>v</b>
<b>DAFTAR ISI .....</b>	<b>vii</b>
<b>DAFTAR GAMBAR .....</b>	<b>ix</b>
<b>DAFTAR TABEL .....</b>	<b>xi</b>
<b>PENJELASAN TEKNIS .....</b>	<b>1</b>
Pendahuluan.....	1
Data yang dikumpulkan.....	1
Konsep dan Definisi .....	2
<b>ULASAN SINGKAT .....</b>	<b>7</b>
Jagung.....	7
Kedelai .....	9
Kacang tanah .....	11
<b>DAFTAR PUSTAKA .....</b>	<b>15</b>
<b>LAMPIRAN TABEL .....</b>	<b>17</b>



# DAFTAR GAMBAR

Halaman

Gambar 1.1. Perkembangan Luas Penen dan Luas tanam Jagung di Kabupaten Cilacap, 2021 – 2023 (Ha).....	9
Gambar 2.1. Perkembangan Luas Panen dan Luas tanam Kedelai di kabupaten Cilacap, 2021 - 2023 (Ha).....	11
Gambar 3.1. Perkembangan Luas Penen dan Luas Tanam Kacang tanah di Kabupaten Cilacap, 2021 - 2023 .....	13



# **DAFTAR TABEL**

Halaman

Tabel 1. Perkembangan Luas Tanam dan Luas Panen Jagung di Kabupaten Cilacap, 2021 – 2023 (Ha) .....	19
Tabel 2. Luas Tanam Jagung menurut Kecamatan (Ha) di kabupaten Cilacap Tahun 2021 .....	20
Tabel 3. Luas Panen Jagung menurut Kecamatan (Ha) di Kabupaten Cilacap Tahun 2021 .....	21
Tabel 4. Luas Tanam Jagung menurut Kecamatan (Ha) di Kabupaten Cilacap Tahun 2022.....	22
Tabel 5. Luas Panen Jagung menurut Kecamatan (Ha) di Kabupaten Cilacap Tahun 2022 .....	23
Tabel 6. Luas Tanam Jagung menurut Kecamatan (Ha) di Kabupaten Cilacap Tahun 2023.....	24
Tabel 7. Luas Panen Jagung menurut Kecamatan (Ha) di Kabupaten Cilacap Tahun 2023 .....	25
Tabel 8. Perkembangan Luas Tanam dan Luas Panen Kedelai di Kabupaten Cilacap, 2021 – 2023 (Ha) .....	26

Tabel 9. Luas Tanam Kedelai menurut Kecamatan (Ha) di kabupaten Cilacap Tahun 2021 .....	27
Tabel 10. Luas Panen Kedelai menurut Kecamatan (Ha) di Kabupaten Cilacap Tahun 2021 .....	28
Tabel 11. Luas Tanam Kedelai menurut Kecamatan (Ha) di Kabupaten Cilacap Tahun 2022 .....	29
Tabel 12. Luas Panen Kedelai menurut Kecamatan (Ha) di Kabupaten Cilacap Tahun 2022 .....	30
Tabel 13. Luas Tanam Kedelai menurut Kecamatan (Ha) di Kabupaten Cilacap Tahun 2023 .....	31
Tabel 14. Luas Panen Kedelai menurut Kecamatan (Ha) di Kabupaten Cilacap Tahun 2023 .....	32
Tabel 15. Perkembangan Luas Tanam dan Luas Panen Kacang Tanah di Kabupaten Cilacap, 2021 – 2023 (Ha) .....	33
Tabel 16. Luas Tanam Kacang Tanah menurut Kecamatan (Ha) di kabupaten Cilacap Tahun 2021 .....	34
Tabel 17. Luas Panen Kacang Tanah menurut Kecamatan (Ha) di Kabupaten Cilacap Tahun 2021 .....	35
Tabel 18. Luas Tanam Kacang Tanah menurut Kecamatan (Ha) di Kabupaten Cilacap Tahun 2022 .....	36

Tabel 19. Luas Panen Kacang tanah menurut Kecamatan  
(Ha) di Kabupaten Cilacap Tahun 2022..... 37

Tabel 20. Luas Tanam Kacang tanah menurut  
Kecamatan (Ha) di Kabupaten Cilacap Tahun  
2023 ..... 38

Tabel 21. Luas Panen Kacang Tanah menurut Kecamatan  
(Ha) di Kabupaten Cilacap Tahun 2023..... 39

<https://cilacapkab.bps.go.id>





# PENJELASAN TEKNIS

## 1 Pendahuluan

Pola pertanian tanaman pangan terutama Palawija di Kabupaten Cilacap merupakan hasil pengumpulan data bersama antara Dispertan (Dinas Pertanian) dan Badan Pusat Statistik Kabupaten Cilacap. Data tersebut dipakai untuk berbagai keperluan yang mencakup Perencanaan Produksi, Kebijakan Harga, penyusunan Produk Domestik Regional Bruto, penyusunan Neraca Bahan Makanan, dan sebagainya.

## 2 Data yang dikumpulkan

Pola Pertanian Palawija merupakan kumpulan data yang mencakup luas tanam, luas puso/rusak, dan luas panen yang ada di kecamatan se-Kabupaten Cilacap secara rinci. Sejak Tahun 2012, pengumpulan data pertanian palawija menggunakan Daftar SP-Palawija yang

dilaporkan oleh Kepala Cabang Dinas (KCD)/Mantri Tani setiap bulan. Informasi yang diperoleh dari Daftar SP-Palawija adalah berupa data luas tanaman awal bulan, luas panen, luas dipanen muda, luas puso, luas tanam baru, dan luas tanaman akhir bulan (BPS, 2015).

### 3

## Konsep dan Definisi

### a. Luas Tanam

Luas tanam adalah luas tanaman yang betul-betul ditanam (sebagai tanaman baru) pada bulan laporan, baik penanaman yang bersifat normal maupun penanaman yang dilakukan untuk mengganti tanaman yang dibabat/dimusnahkan karena terserang OPT (Organisme Pengganggu Tanaman) atau sebab-sebab lain.

### b. Luas Puso/Rusak

Luas puso adalah luas tanaman yang mengalami kerusakan yang diakibatkan oleh serangan OPT, DFI (Dampak Fenomena Iklim) dan/atau oleh sebab lainnya (gempa bumi, dll), sedemikian rupa sehingga hasilnya kurang dari 11% dari keadaan normal.

### **c. Luas Panen**

Luas panen adalah luas tanaman yang dipungut hasilnya setelah tanaman itu cukup umur dan hasilnya paling sedikit 11% dari kondisi normal. Penghitungan luas panen palawija menggunakan metode pelaporan secara lengkap dengan registrasi pada setiap kecamatan secara rutin sebagai laporan bulanan. Luas panen kabupaten/kota merupakan rekapitulasi laporan luas panen per kecamatan.

### **d. Tanaman Palawija**

Tanaman Palawija ada 6 (enam) komoditas utama, yaitu Jagung, Kedelai, Kacang Tanah, Kacang Hijau, Ubi Kayu, dan Ubi Jalar. Komoditas Palawija ini biasanya ditanam di lahan kering/bukan sawah (tegalan/ladang) maupun sawah.

### **e. Tanah Sawah**

Tanah sawah adalah tanah pertanian (ladang pertanian) yang berpetak-petak dan dibatasi oleh pematang (galengan/saluran) untuk menahan/menyalurkan air yang biasanya ditanami Padi tanpa memandang dari mana diperolehnya status tanah tersebut. Macam tanah sawah adalah: sawah pengairan, sawah tadah hujan, sawah pasang

surut, sawah lebak, rembesan rawa-rawa yang ditanami Jagung, dan lain-lain.

#### **f. Tanah Kering**

Adalah semua tanah tanah sawah yang biasanya ditanami tanaman palawija seperti pekarangan, tanah kebun (tegalan), tanah huma, dan lain-lain. Tanah yang berstatus tanah sawah yang tidak berfungsi sebagai tanah sawah lagi, dimasukkan ke dalam tanah kering.

#### **g. Luas Panen Berhasil (BPS, 2015)**

Yang dimaksud adalah tanaman Palawija yang dipungut hasilnya setelah tanaman tersebut cukup umur. Dalam panen berhasil termasuk juga tanaman yang hasilnya sebagian saja dapat dipungut (paling sedikit 11%). Hal ini mungkin disebabkan karena mendapat serangan jasad pengganggu atau terkena bencana alam. Luas panen bersih adalah luas panen yang didapatkan dan direkapitulasi dari hasil pengolahan SP-Palawija dikalikan dengan konversi galengan/pematang.

## **h. Hasil Panen Palawija**

- Jagung berupa jagung ontongan kering panen tanpa kulit dan tangkai
- Kedelai berupa polong kering panen
- Kacang Tanah berupa gelondong kering panen
- Kacang Hijau berupa polong kering
- Ubi Kayu berupa ubi basah berkulit
- Ubi Jalar berupa ubi basah berkulit

## **i. Subround**

Satu tahun dibagi menjadi 3 subround (periode):

- Subround 1: Periode Januari – April
- Subround 2: Periode Mei – Agustus
- Subround 3: Periode September – Desember



Pola pertanian tanaman jagung baik luas tanam maupun panen di Kabupaten Cilacap dari tahun ke tahun masih dipengaruhi oleh keadaan alam yang terjadi pada suatu musim. Apabila pengaruh alam baik, artinya tidak ada banjir maupun kekeringan maka luas tanam dan panen jagung masih dapat diharapkan terjadi kenaikan. Pola tanam juga sangat tergantung dari varietas yang akan ditanam, teknik bertanam yang disesuaikan dengan ekosistem dan saat tanam yang cocok dengan tipe agroklimat lahan (Bunyamin Z, dan M. Aqil, 2010).

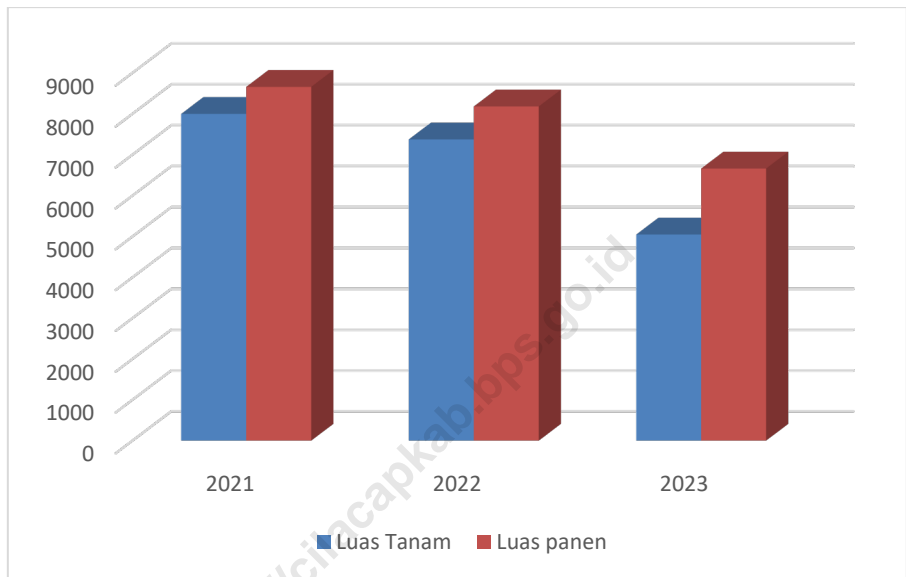
Apabila diamati dari sisi waktu/ periode luas tanam untuk tanaman jagung menunjukkan jumlah terbanyak/ terluas pada subround 3 (September-Desember) seluas 9,1 ribu hektar. Sedangkan luas panen untuk tanaman

jagung menunjukkan jumlah terbanyak/ terluas pada subround 1 (Januari-April) seluas 12,9 ribu hektar. Selama kurun waktu tiga tahun terakhir yaitu tahun 2021-2023, luas panen Jagung setiap tahunnya di Kabupaten Cilacap cenderung mengalami penurunan rata-rata sebesar 12,04 persen.

Pada tahun 2023, luas tanam jagung di Kabupaten Cilacap mengalami penurunan sebesar 31,53 persen atau berkurang 2.325 hektar dibandingkan tahun 2022. Sedangkan luas panen jagung di Kabupaten Cilacap pada tahun 2023 juga mengalami penurunan yang sebesar 18,55 persen atau berkurang seluas 1.517 hektar dibandingkan tahun 2022.



**Gambar 1.1 Perkembangan Luas Tanam dan Luas Panen Jagung di Kabupaten Cilacap, 2021-2023 (ha)**



**2**

**Kedelai**

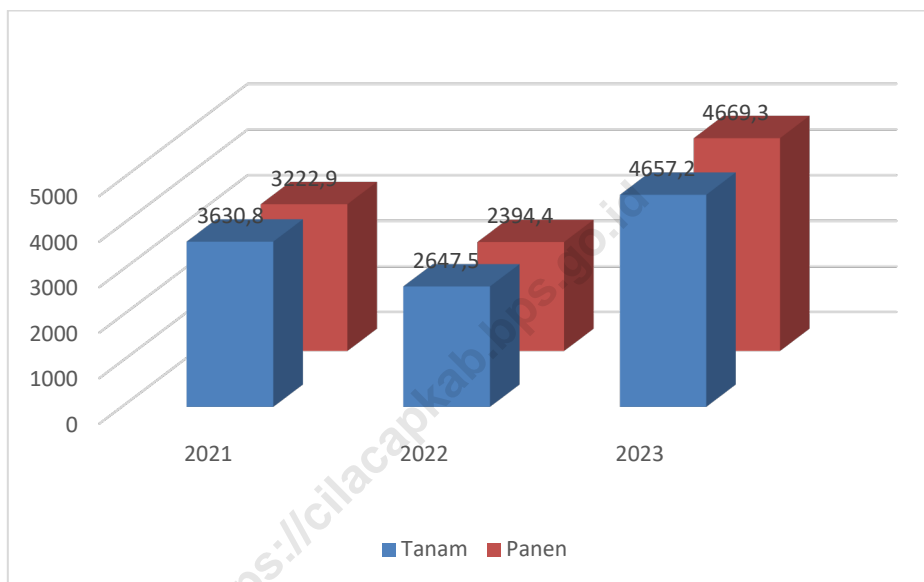
Pola pertanian tanaman kedelai baik luas tanam maupun panen di Kabupaten Cilacap dari tahun ke tahun masih dipengaruhi oleh keadaan alam yang terjadi pada suatu musim. Apabila pengaruh alam baik, artinya tidak ada banjir maupun kekeringan maka luas tanam dan panen kedelai masih dapat diharapkan terjadi kenaikan, begitu juga pula pengaruh alam yang kurang

menguntungkan maka luas tanam dan panen bisa dipastikan akan terjadi penurunan.

Kalau diamati dari sisi waktu luas tanam untuk tanaman kedelai menunjukkan jumlah terbanyak/ terluas pada subround 2 (Mei-Agustus) seluas 6,96 ribu hektar. Sedangkan luas panen untuk tanaman kedelai menunjukkan jumlah terbanyak/ terluas juga pada subround 3 (September-Desember) seluas 5,46 ribu hektar.

Pada tahun 2023, luas tanam kedelai di Kabupaten Cilacap mengalami kenaikan yang cukup signifikan sebesar 75,90 persen atau bertambah seluas 2009,7 hektar dibandingkan tahun 2022. Sedangkan luas panen kedelai di Kabupaten Cilacap pada tahun 2022 juga mengalami kenaikan yang signifikan sebesar 95,009 persen atau bertambah seluas 2.274,9 hektar dibandingkan tahun 2022.

**Gambar 2.1 Perkembangan Luas Tanam dan Luas Panen Kedelai di Kabupaten Cilacap, 2021-2023 (ha)**



### 3 Kacang Tanah

Pola pertanian tanaman kacang tanah baik luas tanam maupun panen di Kabupaten Cilacap dari tahun ke tahun masih dipengaruhi oleh keadaan alam yang terjadi pada suatu musim. Apabila pengaruh alam baik, artinya tidak ada banjir maupun kekeringan maka luas tanam dan

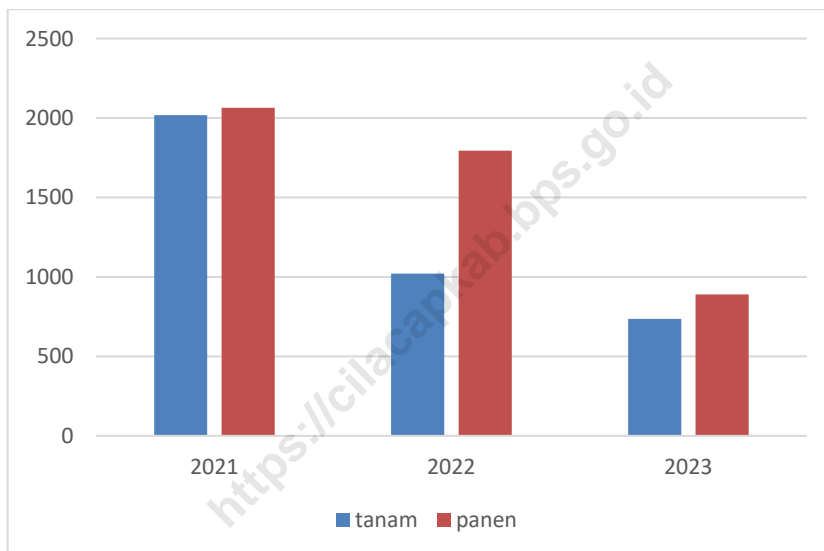
panen kacang tanah masih dapat diharapkan terjadi kenaikan, begitu juga pula pengaruh alam yang kurang menguntungkan maka luas tanam dan panen bisa dipastikan akan terjadi penurunan.

Apabila diamati dari sisi waktu luas tanam untuk tanaman kacang tanah menunjukkan jumlah terbanyak/terluas pada subround 3 (September - Desember) yaitu seluas 2,87 ribu hektar. Sedangkan luas panennya menunjukkan jumlah terbanyak/terluas juga pada subround 1 (Januari - April) seluas 3,9 ribu hektar. Selama kurun waktu tiga tahun terakhir yaitu tahun 2021-2023, luas tanam kacang tanah setiap tahunnya di Kabupaten Cilacap cenderung mengalami penurunan rata-rata sebesar 38,65 persen.

Pada tahun 2023 luas tanam kacang tanah di Kabupaten Cilacap mengalami penurunan yang signifikan sebesar 27,87 persen atau berkurang seluas 284,5 hektar dibandingkan tahun 2022. Sedangkan luas panen kacang tanah di Kabupaten Cilacap pada tahun 2022 juga mengalami penurunan yang cukup signifikan sebesar

49,43 persen atau berkurang seluas 997,9 hektar dibandingkan tahun 2021.

**Gambar 3.1. Perkembangan Luas Tanam dan Luas Panen Kacang Tanah di Kabupaten Cilacap, 2021-2023 (ha)**





## DAFTAR PUSTAKA

Badan Pusat Statistik (BPS). 2015. *Pedoman Pengumpulan Data Statistik Pertanian (SP) Tanaman Pangan 2015*. Jakarta: Badan Pusat Statistik.

Badan Pusat Statistik (BPS). 2015. *Pedoman Pengumpulan Data Survei Ubinan Tanaman Pangan 2015*. Jakarta: Badan Pusat Statistik.

Bunyamin Z, dan M. Aqil. 2010. Analisis Iklim Mikro Tanaman Jagung (*Zea Mays. L*) pada Sistem Tanam Sisip. *Prosiding Pekan Serealia Nasional, 2010*.





# **LAMPIRAN**

<https://cilacap.kab.go.id>



# LAMPIRAN

**Tabel 1. Perkembangan Luas Tanam dan Luas Panen Jagung di Kabupaten Cilacap, 2021-2023 (ha)**

Tahun	Subround	Luas Tanam	Luas Panen
(1)	(2)	(3)	(4)
<b>2021</b>	I	2.662,0	5.273,0
	II	681,7	2.814,0
	III	4.154,0	571,7
<b>2022</b>	I	3.008,0	4.185,0
	II	1.005,6	3.263,7
	III	3.361,0	730,9
<b>2023</b>	I	2.998,6	3.470,3
	II	407,5	2.908,1
	III	1.643,0	283,7

**Tabel 2. Luas Tanam Jagung Menurut Kecamatan (Ha)  
di Kabupaten Cilacap Tahun 2021**

<b>Kecamatan</b>	<b>Jan-Apr</b>	<b>Mei-Ags</b>	<b>Sep-Des</b>	<b>Jan-Des</b>
(1)	(2)	(3)	(4)	(5)
010 Dayeuhluhur	5,0	0,0	0,0	5,0
020 Wanareja	0,0	54,8	160,0	214,8
030 Majenang	45,0	37,0	30,0	112,0
040 Cimanggu	79,0	104,0	268,0	451,0
050 Karangpucung	0,0	0,0	110,0	110,0
060 Cipari	550,0	365,0	342,0	1.257,0
070 Sidareja	0,0	0,0	130,0	130,0
080 Kedungreja	2,0	0,0	6,0	8,0
090 Patimuan	0,0	0,0	0,0	0,0
100 Gandrungmangu	5,0	0,0	209,0	214,0
110 Bantarsari	0,0	4,0	3,0	7,0
120 Kawunganten	1.203,0	0,0	1.923,0	3.126,0
121 Kampung Laut	10,0	5,0	0,0	15,0
130 Jeruklegi	665,0	0,0	720,0	1.385,0
140 Kesugihan	50,0	106,0	195,0	351,0
150 Adipala	0,0	1,9	0,0	1,9
160 Maos	5,0	4,0	8,0	17,0
170 Sampang	0,0	0,0	3,0	3,0
180 Kroya	1,0	0,0	2,0	3,0
190 Binangun	0,0	0,0	1,0	1,0
200 Nusawungu	0,0	0,0	0,0	0,0
710 Cilacap Selatan	0,0	0,0	0,0	0,0
720 Cilacap Tengah	42,0	0,0	41,0	83,0
730 Cilacap Utara	0,0	0,0	3,0	3,0
<b>JUMLAH</b>	<b>2.662,0</b>	<b>681,7</b>	<b>4.154,0</b>	<b>7.497,7</b>

**Tabel 3. Luas Panen Jagung Menurut Kecamatan (Ha)  
di Kabupaten Cilacap Tahun 2021**

<b>Kecamatan</b>	<b>Jan-Apr</b>	<b>Mei-Ags</b>	<b>Sep-Des</b>	<b>Jan-Des</b>
(1)	(2)	(3)	(4)	(5)
010 Dayeuhluhur	105,0	5,0	0,0	110,0
020 Wanareja	359,0	0,0	54,8	413,8
030 Majenang	188,0	0,0	47,0	235,0
040 Cimanggu	86,0	131,0	62,0	279,0
050 Karangpucung	565,0	0,0	0,0	565,0
060 Cipari	950,0	650,0	265,0	1.865,0
070 Sidareja	235,0	0,0	0,0	235,0
080 Kedungreja	4,0	1,0	3,0	8,0
090 Patimuan	0,0	0,0	0,0	0,0
100 Gandrungmangu	793,0	5,0	56,0	854,0
110 Bantarsari	0,0	0,0	5,0	5,0
120 Kawunganten	1.130,0	1.203,0	0,0	2.333,0
121 Kampung Laut	60,0	10,0	5,0	75,0
130 Jeruklegi	516,0	665,0	20,0	1.201,0
140 Kesugihan	250,0	100,0	46,0	396,0
150 Adipala	20,0	0,0	1,9	21,9
160 Maos	7,0	2,0	6,0	15,0
170 Sampang	3,0	0,0	0,0	3,0
180 Kroya	2,0	0,0	0,0	2,0
190 Binangun	0,0	0,0	0,0	0,0
200 Nusawungu	0,0	0,0	0,0	0,0
710 Cilacap Selatan	0,0	0,0	0,0	0,0
720 Cilacap Tengah	0,0	42,0	0,0	42,0
730 Cilacap Utara	0,0	0,0	0,0	0,0
<b>JUMLAH</b>	<b>5.273,0</b>	<b>2.814,0</b>	<b>571,7</b>	<b>8.658,7</b>

**Tabel 4. Luas Tanam Jagung Menurut Kecamatan (Ha)  
di Kabupaten Cilacap Tahun 2022**

<b>Kecamatan</b>	<b>Jan-Apr</b>	<b>Mei-Ags</b>	<b>Sep-Des</b>	<b>Jan-Des</b>
(1)	(2)	(3)	(4)	(5)
010 Dayeuhluhur	5,0	25,0	8,0	38,0
020 Wanareja	110,0	15,0	8,0	133,0
030 Majenang	11,0	4,0	11,0	26,0
040 Cimanggu	62,0	142,0	110,0	314,0
050 Karangpucung	0,0	0,0	26,0	26,0
060 Cipari	155,0	451,6	439,0	1.045,6
070 Sidareja	0,0	0,0	130,0	130,0
080 Kedungreja	1,0	1,0	4,0	6,0
090 Patimuan	0,0	0,0	0,0	0,0
100 Gandrungmangu	25,0	0,0	97,0	122,0
110 Bantarsari	1,0	0,0	1,0	2,0
120 Kawunganten	1.923,0	300,0	1.923,0	4.146,0
121 Kampung Laut	0,0	0,0	0,0	0,0
130 Jeruklegi	615,0	11,0	437,0	1.063,0
140 Kesugihan	45,0	7,0	70,0	122,0
150 Adipala	0,0	0,0	0,0	0,0
160 Maos	7,0	2,0	3,0	12,0
170 Sampang	2,0	3,0	7,0	12,0
180 Kroya	1,0	1,0	3,0	5,0
190 Binangun	0,0	1,0	0,0	1,0
200 Nusawungu	0,0	0,0	0,0	0,0
710 Cilacap Selatan	0,0	0,0	0,0	0,0
720 Cilacap Tengah	44,0	42,0	82,0	168,0
730 Cilacap Utara	1,0	0,0	2,0	3,0
<b>JUMLAH</b>	<b>3.008,0</b>	<b>1.005,6</b>	<b>3.361,0</b>	<b>7.374,6</b>

**Tabel 5. Luas Panen Jagung Menurut Kecamatan (Ha)  
di Kabupaten Cilacap Tahun 2022**

<b>Kecamatan</b>	<b>Jan-Apr</b>	<b>Mei-Ags</b>	<b>Sep-Des</b>	<b>Jan-Des</b>
(1)	(2)	(3)	(4)	(5)
010 Dayeuhluhur	0,0	10,0	23,0	33,0
020 Wanareja	260,0	20,0	5,0	285,0
030 Majenang	10,0	12,0	9,0	31,0
040 Cimanggu	258,0	128,0	97,0	483,0
050 Karangpucung	110,0	0,0	0,0	110,0
060 Cipari	342,0	458,7	174,9	975,6
070 Sidareja	130,0	0,0	0,0	130,0
080 Kedungreja	3,0	2,0	1,0	6,0
090 Patimuan	0,0	0,0	0,0	0,0
100 Gandrungmangu	178,0	0,0	0,0	178,0
110 Bantarsari	3,0	0,0	1,0	4,0
120 Kawunganten	1.923,0	1.923,0	300,0	4.146,0
121 Kampung Laut	0,0	0,0	0,0	0,0
130 Jeruklegi	700,0	615,0	23,0	1.338,0
140 Kesugihan	205,0	45,0	7,0	257,0
150 Adipala	0,0	0,0	0,0	0,0
160 Maos	10,0	3,0	2,0	15,0
170 Sampang	3,0	2,0	6,0	11,0
180 Kroya	3,0	1,0	0,0	4,0
190 Binangun	1,0	1,0	0,0	2,0
200 Nusawungu	0,0	0,0	0,0	0,0
710 Cilacap Selatan	0,0	0,0	0,0	0,0
720 Cilacap Tengah	43,0	42,0	82,0	167,0
730 Cilacap Utara	3,0	1,0	0,0	4,0
<b>JUMLAH</b>	<b>4.185,0</b>	<b>3.263,7</b>	<b>730,9</b>	<b>8.179,6</b>

**Tabel 6. Luas Tanam Jagung Menurut Kecamatan (Ha)  
di Kabupaten Cilacap Tahun 2023**

<b>Kecamatan</b>	<b>Jan-Apr</b>	<b>Mei-Ags</b>	<b>Sep-Des</b>	<b>Jan-Des</b>
(1)	(2)	(3)	(4)	(5)
010 Dayeuhluhur	8,0	4,9	2,0	14,9
020 Wanareja	4,0	13,0	7,0	24,0
030 Majenang	7,0	3,0	1,0	11,0
040 Cimanggu	125,0	109,0	60,0	294,0
050 Karangpucung	5,0	0,0	15,0	20,0
060 Cipari	287,0	166,0	130,0	583,0
070 Sidareja	0,0	0,0	130,0	130,0
080 Kedungreja	3,0	0,0	3,0	6,0
090 Patimuan	0,0	0,0	0,0	0,0
100 Gandrungmangu	0,0	0,0	306,0	306,0
110 Bantarsari	1,0	2,0	2,0	5,0
120 Kawunganten	1.923,0	0,0	165,0	2.088,0
121 Kampung Laut	0,0	48,0	0,0	48,0
130 Jeruklegi	575,0	0,0	645,0	1.220,0
140 Kesugihan	9,0	39,0	126,0	174,0
150 Adipala	0,0	9,6	0,0	9,6
160 Maos	5,0	11,0	5,0	21,0
170 Sampang	3,0	2,0	1,0	6,0
180 Kroya	1,0	0,0	1,0	2,0
190 Binangun	0,0	0,0	1,0	1,0
200 Nusawungu	0,0	0,0	0,0	0,0
710 Cilacap Selatan	0,0	0,0	0,0	0,0
720 Cilacap Tengah	42,6	0,0	42,0	84,6
730 Cilacap Utara	0,0	0,0	1,0	1,0
<b>JUMLAH</b>	<b>2.998,6</b>	<b>407,5</b>	<b>1.643,0</b>	<b>5.049,1</b>



**Tabel 7. Luas Panen Jagung Menurut Kecamatan (Ha)  
di Kabupaten Cilacap Tahun 2023**

<b>Kecamatan</b>	<b>Jan-Apr</b>	<b>Mei-Ags</b>	<b>Sep-Des</b>	<b>Jan-Des</b>
(1)	(2)	(3)	(4)	(5)
010 Dayeuhluhur	10,0	6,0	1,9	17,9
020 Wanareja	8,0	7,0	9,0	24,0
030 Majenang	7,0	15,0	3,0	25,0
040 Cimanggu	136,0	107,0	80,0	323,0
050 Karangpucung	31,0	0,0	0,0	31,0
060 Cipari	512,0	249,2	103,8	865,0
070 Sidareja	130,0	0,0	0,0	130,0
080 Kedungreja	5,0	1,0	0,0	6,0
090 Patimuan	0,0	0,0	0,0	0,0
100 Gandrungmangu	97,0	0,0	0,0	97,0
110 Bantarsari	0,0	1,0	2,0	3,0
120 Kawunganten	1.923,0	1.923,0	0,0	3.846,0
121 Kampung Laut	0,0	9,6	38,4	48,0
130 Jeruklegi	468,0	532,0	0,0	1.000,0
140 Kesugihan	70,0	22,0	26,0	118,0
150 Adipala	0,0	0,0	9,6	9,6
160 Maos	5,0	5,0	9,0	19,0
170 Sampang	6,0	2,0	1,0	9,0
180 Kroya	3,0	1,0	0,0	4,0
190 Binangun	0,0	0,0	0,0	0,0
200 Nusawungu	0,0	0,0	0,0	0,0
710 Cilacap Selatan	0,0	0,0	0,0	0,0
720 Cilacap Tengah	57,3	27,3	0,0	84,6
730 Cilacap Utara	2,0	0,0	0,0	2,0
<b>JUMLAH</b>	<b>3.470,3</b>	<b>2.908,1</b>	<b>283,7</b>	<b>6.662,1</b>

**Tabel 8. Perkembangan Luas Tanam dan Luas Panen Kedelai di Kabupaten Cilacap, 2021-2023 (ha)**

Tahun	Subround	Luas Tanam	Luas Panen
(1)	(2)	(3)	(4)
<b>2021</b>	I	1286,5	394,0
	II	1496,3	1620,8
	III	848,0	1214,5
<b>2022</b>	I	68,0	700,0
	II	1.631,5	478,4
	III	948,0	1216,0
<b>2023</b>	I	270,9	1.066,0
	II	3.838,1	567,1
	III	548,2	3.036,2

**Tabel 9. Luas Tanam Kedelai Menurut Kecamatan (Ha)  
di Kabupaten Cilacap Tahun 2021**

<b>Kecamatan</b>	<b>Jan-Apr</b>	<b>Mei-Ags</b>	<b>Sep-Des</b>	<b>Jan-Des</b>
(1)	(2)	(3)	(4)	(5)
010 Dayeuhluhur	60,0	7,7	0,0	67,7
020 Wanareja	0,0	81,7	0,0	81,7
030 Majenang	247,3	10,0	200,0	457,3
040 Cimanggu	8,0	312,0	75,0	395,0
050 Karangpucung	0,0	346,0	0,0	346,0
060 Cipari	217,2	384,4	0,0	601,6
070 Sidareja	0,0	0,0	0,0	0,0
080 Kedungreja	0,0	0,0	0,0	0,0
090 Patimuan	0,0	0,0	0,0	0,0
100 Gandrungmangu	0,0	69,2	140,0	209,2
110 Bantarsari	2,0	58,1	160,0	220,1
120 Kawunganten	725,0	144,2	201,0	1.070,2
121 Kampung Laut	0,0	3,0	70,0	73,0
130 Jeruklegi	0,0	0,0	0,0	0,0
140 Kesugihan	0,0	10,0	0,0	10,0
150 Adipala	0,0	0,0	0,0	0,0
160 Maos	2,0	0,0	2,0	4,0
170 Sampang	0,0	70,0	0,0	70,0
180 Kroya	0,0	0,0	0,0	0,0
190 Binangun	0,0	0,0	0,0	0,0
200 Nusawungu	0,0	0,0	0,0	0,0
710 Cilacap Selatan	5,0	0,0	0,0	5,0
720 Cilacap Tengah	20,0	0,0	0,0	20,0
730 Cilacap Utara	0,0	0,0	0,0	0,0
<b>JUMLAH</b>	<b>1.286,5</b>	<b>1.496,3</b>	<b>848,0</b>	<b>3.630,8</b>

**Tabel 10. Luas Panen Kedelai Menurut Kecamatan (Ha)  
di Kabupaten Cilacap Tahun 2021**

<b>Kecamatan</b>	<b>Jan-Apr</b>	<b>Mei-Ags</b>	<b>Sep-Des</b>	<b>Jan-Des</b>
(1)	(2)	(3)	(4)	(5)
010 Dayeuhluhur	0,0	60,0	0,0	60,0
020 Wanareja	0,0	0,0	81,7	81,7
030 Majenang	0,0	197,3	102,0	299,3
040 Cimanggu	100,0	48,0	272,0	420,0
050 Karangpucung	0,0	9,6	336,4	346,0
060 Cipari	0,0	529,6	72,1	601,7
070 Sidareja	0,0	0,0	0,0	0,0
080 Kedungreja	0,0	0,0	0,0	0,0
090 Patimuan	0,0	0,0	0,0	0,0
100 Gandrungmangu	125,0	18,3	90,0	233,3
110 Bantarsari	1,0	6,0	53,1	60,1
120 Kawunganten	75,0	725,0	144,2	944,2
121 Kampung Laut	41,0	0,0	3,0	44,0
130 Jeruklegi	2,0	0,0	0,0	2,0
140 Kesugihan	50,0	0,0	10,0	60,0
150 Adipala	0,0	0,0	0,0	0,0
160 Maos	0,0	2,0	0,0	2,0
170 Sampang	0,0	0,0	50,0	50,0
180 Kroya	0,0	0,0	0,0	0,0
190 Binangun	0,0	0,0	0,0	0,0
200 Nusawungu	0,0	0,0	0,0	0,0
710 Cilacap Selatan	0,0	5,0	0,0	5,0
720 Cilacap Tengah	0,0	20,0	0,0	20,0
730 Cilacap Utara	0,0	0,0	0,0	0,0
<b>JUMLAH</b>	<b>394,0</b>	<b>1.620,8</b>	<b>1.214,5</b>	<b>3.229,3</b>

**Tabel 11. Luas Tanam Kedelai Menurut Kecamatan (Ha)  
di Kabupaten Cilacap Tahun 2022**

<b>Kecamatan</b>	<b>Jan-Apr</b>	<b>Mei-Ags</b>	<b>Sep-Des</b>	<b>Jan-Des</b>
(1)	(2)	(3)	(4)	(5)
010 Dayeuhluhur	0,0	78,2	0,0	78,2
020 Wanareja	0,0	0,0	0,0	0,0
030 Majenang	30,0	52,0	13,0	95,0
040 Cimanggu	0,0	57,6	0,0	57,6
050 Karangpucung	0,0	293,1	0,0	293,1
060 Cipari	0,0	391,2	205,0	596,2
070 Sidareja	0,0	0,0	0,0	0,0
080 Kedungreja	0,0	0,0	0,0	0,0
090 Patimuan	0,0	0,0	0,0	0,0
100 Gandrungmangu	21,0	355,5	0,0	376,5
110 Bantarsari	2,0	0,0	100,0	102,0
120 Kawunganten	0,0	0,0	550,0	550,0
121 Kampung Laut	15,0	306,8	75,0	396,8
130 Jeruklegi	0,0	0,0	0,0	0,0
140 Kesugihan	0,0	0,0	0,0	0,0
150 Adipala	0,0	0,0	0,0	0,0
160 Maos	0,0	1,0	0,0	1,0
170 Sampang	0,0	0,0	0,0	0,0
180 Kroya	0,0	0,0	0,0	0,0
190 Binangun	0,0	0,0	0,0	0,0
200 Nusawungu	0,0	96,1	0,0	96,1
710 Cilacap Selatan	0,0	0,0	0,0	0,0
720 Cilacap Tengah	0,0	0,0	5,0	5,0
730 Cilacap Utara	0,0	0,0	0,0	0,0
<b>JUMLAH</b>	<b>68,0</b>	<b>1.631,5</b>	<b>948,0</b>	<b>2.647,5</b>

**Tabel 12. Luas Panen Kedelai Menurut Kecamatan (Ha)  
di Kabupaten Cilacap Tahun 2022**

<b>Kecamatan</b>	<b>Jan-Apr</b>	<b>Mei-Ags</b>	<b>Sep-Des</b>	<b>Jan-Des</b>
(1)	(2)	(3)	(4)	(5)
010 Dayeuhluhur	0,0	5,0	73,2	78,2
020 Wanareja	0,0	0,0	0,0	0,0
030 Majenang	70,0	22,0	61,0	153,0
040 Cimanggu	75,0	0,0	57,7	132,7
050 Karangpucung	0,0	0,0	293,1	293,1
060 Cipari	0,0	343,1	48,1	391,2
070 Sidareja	0,0	0,0	0,0	0,0
080 Kedungreja	0,0	0,0	0,0	0,0
090 Patimuan	0,0	0,0	0,0	0,0
100 Gandrungmangu	122,0	0,0	315,3	437,3
110 Bantarsari	160,0	2,0	0,0	162,0
120 Kawunganten	201,0	0,0	55,0	256,0
121 Kampung Laut	70,0	106,3	215,5	391,8
130 Jeruklegi	0,0	0,0	0,0	0,0
140 Kesugihan	0,0	0,0	0,0	0,0
150 Adipala	0,0	0,0	0,0	0,0
160 Maos	2,0	0,0	1,0	3,0
170 Sampang	0,0	0,0	0,0	0,0
180 Kroya	0,0	0,0	0,0	0,0
190 Binangun	0,0	0,0	0,0	0,0
200 Nusawungu	0,0	0,0	96,1	96,1
710 Cilacap Selatan	0,0	0,0	0,0	0,0
720 Cilacap Tengah	0,0	0,0	0,0	0,0
730 Cilacap Utara	0,0	0,0	0,0	0,0
<b>JUMLAH</b>	<b>700,0</b>	<b>478,4</b>	<b>1.216,0</b>	<b>2.394,4</b>

**Tabel 13. Luas Tanam Kedelai Menurut Kecamatan (Ha)  
di Kabupaten Cilacap Tahun 2023**

<b>Kecamatan</b>	<b>Jan-Apr</b>	<b>Mei-Ags</b>	<b>Sep-Des</b>	<b>Jan-Des</b>
(1)	(2)	(3)	(4)	(5)
010 Dayeuhluhur	0,0	226,1	0,0	226,1
020 Wanareja	0,0	150,0	0,0	150,0
030 Majenang	0,0	0,0	150,0	150,0
040 Cimanggu	0,0	150,9	39,0	189,9
050 Karangpucung	0,0	327,8	0,0	327,8
060 Cipari	78,9	293,1	125,0	497,0
070 Sidareja	0,0	57,7	0,0	57,7
080 Kedungreja	0,0	0,0	0,0	0,0
090 Patimuan	0,0	16,6	85,2	101,8
100 Gandrungmangu	1,0	211,4	0,0	212,4
110 Bantarsari	0,0	275,0	125,0	400,0
120 Kawunganten	0,0	0,0	0,0	0,0
121 Kampung Laut	191,0	732,5	2,0	925,5
130 Jeruklegi	0,0	371,4	0,0	371,4
140 Kesugihan	0,0	45,0	0,0	45,0
150 Adipala	0,0	192,2	0,0	192,2
160 Maos	0,0	10,0	2,0	12,0
170 Sampang	0,0	230,6	0,0	230,6
180 Kroya	0,0	62,5	0,0	62,5
190 Binangun	0,0	206,6	0,0	206,6
200 Nusawungu	0,0	278,7	0,0	278,7
710 Cilacap Selatan	0,0	0,0	0,0	0,0
720 Cilacap Tengah	0,0	0,0	20,0	20,0
730 Cilacap Utara	0,0	0,0	0,0	0,0
<b>JUMLAH</b>	<b>270,9</b>	<b>3.838,1</b>	<b>548,2</b>	<b>4.657,2</b>

**Tabel 14. Luas Panen Kedelai Menurut Kecamatan (Ha)  
di Kabupaten Cilacap Tahun 2023**

<b>Kecamatan</b>	<b>Jan-Apr</b>	<b>Mei-Ags</b>	<b>Sep-Des</b>	<b>Jan-Des</b>
(1)	(2)	(3)	(4)	(5)
010 Dayeuhluhur	0,0	0,0	226,2	226,2
020 Wanareja	0,0	0,0	150,0	150,0
030 Majenang	9,0	13,0	0,0	22,0
040 Cimanggu	0,0	0,0	150,9	150,9
050 Karangpucung	0,0	33,6	294,1	327,7
060 Cipari	207,0	312,3	57,6	576,9
070 Sidareja	0,0	0,0	57,7	57,7
080 Kedungreja	0,0	0,0	0,0	0,0
090 Patimuan	0,0	0,0	46,6	46,6
100 Gandrungmangu	0,0	1,0	211,4	212,4
110 Bantarsari	100,0	0,0	275,0	375,0
120 Kawunganten	495,0	0,0	0,0	495,0
121 Kampung Laut	250,0	144,2	584,2	978,4
130 Jeruklegi	0,0	63,0	163,4	226,4
140 Kesugihan	0,0	0,0	45,0	45,0
150 Adipala	0,0	0,0	192,2	192,2
160 Maos	0,0	0,0	12,0	12,0
170 Sampang	0,0	0,0	67,3	67,3
180 Kroya	0,0	0,0	62,5	62,5
190 Binangun	0,0	0,0	161,4	161,4
200 Nusawungu	0,0	0,0	278,7	278,7
710 Cilacap Selatan	0,0	0,0	0,0	0,0
720 Cilacap Tengah	5,0	0,0	0,0	5,0
730 Cilacap Utara	0,0	0,0	0,0	0,0
<b>JUMLAH</b>	<b>1.066,0</b>	<b>567,1</b>	<b>3.036,2</b>	<b>4.669,3</b>



**Tabel 15. Perkembangan Luas Tanam dan Luas Panen Kacang Tanah di Kabupaten Cilacap, 2021-2023 (ha)**

Tahun	Subround	Luas Tanam	Luas Panen
(1)	(2)	(3)	(4)
<b>2021</b>	I	318,0	1699,0
	II	98,5	160,0
	III	1602,0	205,5
<b>2022</b>	I	190,0	1524,0
	II	100,6	161,0
	III	730,0	109,6
<b>2023</b>	I	103,5	732,5
	II	88,6	87,9
	III	544,0	69,7

**Tabel 16. Luas Tanam Kacang Tanah Menurut Kecamatan (Ha)  
di Kabupaten Cilacap Tahun 2021**

<b>Kecamatan</b>	<b>Jan-Apr</b>	<b>Mei-Ags</b>	<b>Sep-Des</b>	<b>Jan-Des</b>
(1)	(2)	(3)	(4)	(5)
010 Dayeuhluhur	13,0	0,0	3,0	16,0
020 Wanareja	13,0	9,0	18,0	40,0
030 Majenang	0,0	0,0	0,0	0,0
040 Cimanggu	0,0	0,0	0,0	0,0
050 Karangpucung	0,0	0,0	20,0	20,0
060 Cipari	188,0	0,0	541,0	729,0
070 Sidareja	10,0	0,0	144,0	154,0
080 Kedungreja	9,0	3,0	31,0	43,0
090 Patimuan	1,0	1,0	0,0	2,0
100 Gandrungmangu	12,0	0,0	741,0	753,0
110 Bantarsari	1,0	4,0	4,0	9,0
120 Kawunganten	0,0	0,0	0,0	0,0
121 Kampung Laut	0,0	0,0	0,0	0,0
130 Jeruklegi	30,0	0,0	25,0	55,0
140 Kesugihan	2,0	22,0	20,0	44,0
150 Adipala	0,0	10,5	0,0	10,5
160 Maos	5,0	4,0	3,0	12,0
170 Sampang	1,0	1,0	0,0	2,0
180 Kroya	0,0	0,0	2,0	2,0
190 Binangun	3,0	4,0	0,0	7,0
200 Nusawungu	16,0	40,0	35,0	91,0
710 Cilacap Selatan	0,0	0,0	0,0	0,0
720 Cilacap Tengah	10,0	0,0	13,0	23,0
730 Cilacap Utara	4,0	0,0	2,0	6,0
<b>JUMLAH</b>	<b>318,0</b>	<b>98,5</b>	<b>1.602,0</b>	<b>2.018,5</b>

**Tabel 17. Luas Panen Kacang Tanah Menurut Kecamatan (Ha)  
di Kabupaten Cilacap Tahun 2021**

<b>Kecamatan</b>	<b>Jan-Apr</b>	<b>Mei-Ags</b>	<b>Sep-Des</b>	<b>Jan-Des</b>
(1)	(2)	(3)	(4)	(5)
010 Dayeuhluhur	9,0	9,0	0,0	18,0
020 Wanareja	184,0	16,0	10,0	210,0
030 Majenang	0,0	5,0	0,0	5,0
040 Cimanggu	40,0	0,0	0,0	40,0
050 Karangpucung	8,0	0,0	5,0	13,0
060 Cipari	500,0	25,0	30,0	555,0
070 Sidareja	154,0	0,0	0,0	154,0
080 Kedungreja	12,0	12,0	6,0	30,0
090 Patimuan	1,0	1,0	0,0	2,0
100 Gandrungmangu	709,0	12,0	63,0	784,0
110 Bantarsari	1,0	2,0	3,0	6,0
120 Kawunganten	0,0	0,0	0,0	0,0
121 Kampung Laut	0,0	0,0	0,0	0,0
130 Jeruklegi	45,0	25,0	2,0	72,0
140 Kesugihan	2,0	2,0	27,0	31,0
150 Adipala	0,0	0,0	10,5	10,5
160 Maos	3,0	3,0	4,0	10,0
170 Sampang	1,0	1,0	1,0	3,0
180 Kroya	3,0	0,0	0,0	3,0
190 Binangun	0,0	5,0	2,0	7,0
200 Nusawungu	10,0	30,0	41,0	81,0
710 Cilacap Selatan	0,0	0,0	0,0	0,0
720 Cilacap Tengah	12,0	10,0	0,0	22,0
730 Cilacap Utara	5,0	2,0	1,0	8,0
<b>JUMLAH</b>	<b>1.699,0</b>	<b>160,0</b>	<b>205,5</b>	<b>2.064,5</b>

**Tabel 18. Luas Tanam Kacang Tanah Menurut Kecamatan (Ha)  
di Kabupaten Cilacap Tahun 2022**

<b>Kecamatan</b>	<b>Jan-Apr</b>	<b>Mei-Ags</b>	<b>Sep-Des</b>	<b>Jan-Des</b>
(1)	(2)	(3)	(4)	(5)
010 Dayeuhluhur	12,0	8,0	19,0	39,0
020 Wanareja	8,0	9,0	8,0	25,0
030 Majenang	0,0	0,0	0,0	0,0
040 Cimanggu	0,0	0,0	0,0	0,0
050 Karangpucung	0,0	2,9	11,0	13,9
060 Cipari	43,0	0,0	57,0	100,0
070 Sidareja	0,0	0,0	144,0	144,0
080 Kedungreja	6,0	1,0	31,0	38,0
090 Patimuan	0,0	0,0	0,0	0,0
100 Gandrungmangu	23,0	0,0	351,0	374,0
110 Bantarsari	4,0	0,0	0,0	4,0
120 Kawunganten	0,0	0,0	0,0	0,0
121 Kampung Laut	0,0	0,0	0,0	0,0
130 Jeruklegi	22,0	10,0	50,0	82,0
140 Kesugihan	17,0	8,0	15,0	40,0
150 Adipala	0,0	6,7	0,0	6,7
160 Maos	0,0	4,0	2,0	6,0
170 Sampang	0,0	0,0	0,0	0,0
180 Kroya	0,0	0,0	0,0	0,0
190 Binangun	3,0	1,0	0,0	4,0
200 Nusawungu	40,0	40,0	42,0	122,0
710 Cilacap Selatan	0,0	0,0	0,0	0,0
720 Cilacap Tengah	12,0	10,0	0,0	22,0
730 Cilacap Utara	0,0	0,0	0,0	0,0
<b>JUMLAH</b>	<b>190,0</b>	<b>100,6</b>	<b>730,0</b>	<b>1.020,6</b>

**Tabel 19. Luas Panen Kacang Tanah Menurut Kecamatan (Ha)  
di Kabupaten Cilacap Tahun 2022**

<b>Kecamatan</b>	<b>Jan-Apr</b>	<b>Mei-Ags</b>	<b>Sep-Des</b>	<b>Jan-Des</b>
(1)	(2)	(3)	(4)	(5)
010 Dayeuhluhur	7,0	8,0	14,0	29,0
020 Wanareja	14,0	11,0	8,0	33,0
030 Majenang	0,0	0,0	0,0	0,0
040 Cimanggu	0,0	0,0	0,0	0,0
050 Karangpucung	15,0	0,0	2,9	17,9
060 Cipari	511,0	43,0	0,0	554,0
070 Sidareja	144,0	0,0	0,0	144,0
080 Kedungreja	25,0	7,0	6,0	38,0
090 Patimuan	0,0	0,0	0,0	0,0
100 Gandrungmangu	701,0	0,0	0,0	701,0
110 Bantarsari	5,0	3,0	0,0	8,0
120 Kawunganten	0,0	0,0	0,0	0,0
121 Kampung Laut	0,0	0,0	0,0	0,0
130 Jeruklegi	28,0	18,0	10,0	56,0
140 Kesugihan	15,0	22,0	3,0	40,0
150 Adipala	0,0	0,0	6,7	6,7
160 Maos	3,0	2,0	2,0	7,0
170 Sampang	0,0	0,0	0,0	0,0
180 Kroya	2,0	0,0	0,0	2,0
190 Binangun	0,0	0,0	1,0	1,0
200 Nusawungu	40,0	35,0	46,0	121,0
710 Cilacap Selatan	0,0	0,0	0,0	0,0
720 Cilacap Tengah	13,0	12,0	10,0	35,0
730 Cilacap Utara	1,0	0,0	0,0	1,0
<b>JUMLAH</b>	<b>1.524,0</b>	<b>161,0</b>	<b>109,6</b>	<b>1.794,6</b>

**Tabel 20. Luas Tanam Kacang Tanah Menurut Kecamatan (Ha)  
di Kabupaten Cilacap Tahun 2023**

<b>Kecamatan</b>	<b>Jan-Apr</b>	<b>Mei-Ags</b>	<b>Sep-Des</b>	<b>Jan-Des</b>
(1)	(2)	(3)	(4)	(5)
010 Dayeuhluhur	20,0	2,0	0,0	22,0
020 Wanareja	10,0	9,0	5,0	24,0
030 Majenang	0,0	0,0	0,0	0,0
040 Cimanggu	0,0	0,0	0,0	0,0
050 Karangpucung	4,0	0,0	10,0	14,0
060 Cipari	0,0	0,0	54,0	54,0
070 Sidareja	0,0	0,0	144,0	144,0
080 Kedungreja	17,0	0,0	25,0	42,0
090 Patimuan	3,0	2,0	0,0	5,0
100 Gandrungmangu	0,0	0,0	229,0	229,0
110 Bantarsari	1,0	2,0	2,0	5,0
120 Kawunganten	0,0	0,0	0,0	0,0
121 Kampung Laut	0,0	0,0	0,0	0,0
130 Jeruklegi	18,0	17,0	23,0	58,0
140 Kesugihan	5,0	6,0	8,0	19,0
150 Adipala	0,0	13,5	0,0	13,5
160 Maos	0,5	2,5	0,0	3,0
170 Sampang	0,0	0,0	0,0	0,0
180 Kroya	0,0	1,0	1,0	2,0
190 Binangun	0,0	12,6	0,0	12,6
200 Nusawungu	12,0	21,0	27,0	60,0
710 Cilacap Selatan	0,0	0,0	0,0	0,0
720 Cilacap Tengah	13,0	0,0	14,0	27,0
730 Cilacap Utara	0,0	0,0	2,0	2,0
<b>JUMLAH</b>	<b>103,5</b>	<b>88,6</b>	<b>544,0</b>	<b>736,1</b>

**Tabel 21. Luas Panen Kacang Tanah Menurut Kecamatan (Ha)  
di Kabupaten Cilacap Tahun 2023**

<b>Kecamatan</b>	<b>Jan-Apr</b>	<b>Mei-Ags</b>	<b>Sep-Des</b>	<b>Jan-Des</b>
(1)	(2)	(3)	(4)	(5)
010 Dayeuhluhur	25,0	10,0	0,0	35,0
020 Wanareja	12,0	10,0	3,0	25,0
030 Majenang	0,0	0,0	0,0	0,0
040 Cimanggu	0,0	0,0	0,0	0,0
050 Karangpucung	15,0	0,0	0,0	15,0
060 Cipari	57,0	0,0	0,0	57,0
070 Sidareja	144,0	0,0	0,0	144,0
080 Kedungreja	37,0	5,0	0,0	42,0
090 Patimuan	0,0	4,0	1,0	5,0
100 Gandrungmangu	351,0	0,0	0,0	351,0
110 Bantarsari	0,0	1,0	2,0	3,0
120 Kawunganten	0,0	0,0	0,0	0,0
121 Kampung Laut	0,0	0,0	0,0	0,0
130 Jeruklegi	52,0	18,0	14,0	84,0
140 Kesugihan	15,0	7,0	4,0	26,0
150 Adipala	0,0	1,9	11,6	13,5
160 Maos	2,5	1,0	1,5	5,0
170 Sampang	0,0	0,0	0,0	0,0
180 Kroya	0,0	0,0	1,0	1,0
190 Binangun	0,0	3,0	9,6	12,6
200 Nusawungu	18,0	18,0	22,0	58,0
710 Cilacap Selatan	0,0	0,0	0,0	0,0
720 Cilacap Tengah	4,0	9,0	0,0	13,0
730 Cilacap Utara	0,0	0,0	0,0	0,0
<b>JUMLAH</b>	<b>732,5</b>	<b>87,9</b>	<b>69,7</b>	<b>890,1</b>







**ST 2023**

**SENSUS PERTANIAN**

**BerAKHLAK**  
Berorientasi Pelayanan Akuntabel Kompeten  
Harmonis Loyal Adaptif Kolaboratif

**# bangga  
melayani  
bangsa**

# DATA

MENCERDASKAN BANGSA



**BADAN PUSAT STATISTIK  
KABUPATEN CILACAP**

Jl. Dr Sutomo No. 16A Cilacap, 53212

Telp. (0282) 534328, Fax. (0282) 535011, email : [bps3301@bps.go.id](mailto:bps3301@bps.go.id)