

STATISTIK DAERAH KECAMATAN SEMARANG SELATAN 2020



***BADAN PUSAT STATISTIK
KOTA SEMARANG***

**STATISTIK DAERAH
KECAMATAN SEMARANG SELATAN
2020**



Statistik Daerah Kecamatan Semarang Selatan 2020

ISBN : 978-623-6116-07-4
No. Publikasi : 33740.2114
Katalog : 1101002.3374.050

Ukuran Buku : 17,6 cm x 25 cm
Jumlah Halaman : vi + 9 halaman

Naskah :
Badan Pusat Statistik Kota Semarang

Gambar Cover oleh :
Badan Pusat Statistik Kota Semarang – diambil dari Media

Ilustrasi Kover :
freepik.com; www.google.com

Diterbitkan oleh :
© BPS Kota Semarang

Dicetak oleh :

**Dilarang mengumumkan, mendistribusikan, mengomunikasikan, dan/atau
menggandakan sebagian atau seluruh isi buku ini untuk tujuan komersial tanpa izin
tertulis dari Badan Pusat Statistik**

Kata Sambutan

Untuk mewujudkan visi Badan Pusat Statistik (BPS) sebagai pelopor data statistik terpercaya untuk semua, BPS terus melakukan inovasi dan pengembangan kegiatan perstatistikan serta penyebaran informasi baik di tingkat Kabupaten maupun di Kecamatan.

Salah satu upaya yang dilakukan di daerah adalah menyusun publikasi yang menyajikan indikator – indikator terpilih yang dapat menggambarkan secara ringkas dan menyeluruh tentang kondisi kecamatan. Publikasi ini diharapkan dapat membantu para pengambil kebijakan dan para pengguna data lainnya dalam memahami kondisi umum wilayahnya.

Oleh karena itu saya menyambut baik penerbitan publikasi ***Statistik Daerah Kecamatan Semarang Selatan 2020*** yang diterbitkan oleh BPS Kota Semarang. Saya berharap, publikasi ini mampu memenuhi harapan pemerintah daerah dan masyarakat pada umumnya akan kebutuhan data dan informasi statistik dan dapat digunakan sebagai dasar perencanaan, monitoring dan evaluasi tentang perkembangan pembangunan di berbagai sektor di Kecamatan Pedurungan

Semoga publikasi ini bermanfaat dan Allah SWT senantiasa meridhoi usaha kita.

Semarang, Desember 2020

Kepala BPS Kota Semarang



Fachruddin Tri Ubajani S.Si, M.Si
NIP. 19660911 198901 1 001

Kata Pengantar

Statistik Daerah Kecamatan Semarang Selatan 2020 disusun oleh Koordinator Statistik Kecamatan (KSK) Semarang Selatan dan diterbitkan oleh BPS Kota Semarang berisi berbagai data dan informasi mengenai keadaan Kecamatan Semarang Selatan yang dianalisis secara sederhana untuk membantu pengguna data memahami perkembangan pembangunan serta potensi yang ada di Kecamatan Semarang Selatan.

Materi yang disajikan dalam Statistik Daerah Kecamatan Semarang Selatan memuat berbagai informasi / indikator terpilih yang terkait dengan pembangunan di berbagai sektor di Kecamatan Semarang Selatan dan diharapkan dapat menjadi bahan rujukan / kajian dalam perencanaan dan evaluasi kegiatan pembangunan.

Publikasi ini mungkin masih terdapat kekurangan, maka untuk itu kritik dan saran konstruktif dari berbagai pihak kami harapkan untuk perbaikan dan penyempurnaan penerbitan di masa yang akan datang.

Semarang, Desember 2020

**Koordinator Statistik
Kecamatan Semarang Selatan**



**Supriyanto SE
NIP. 19680412 199403 1 006**



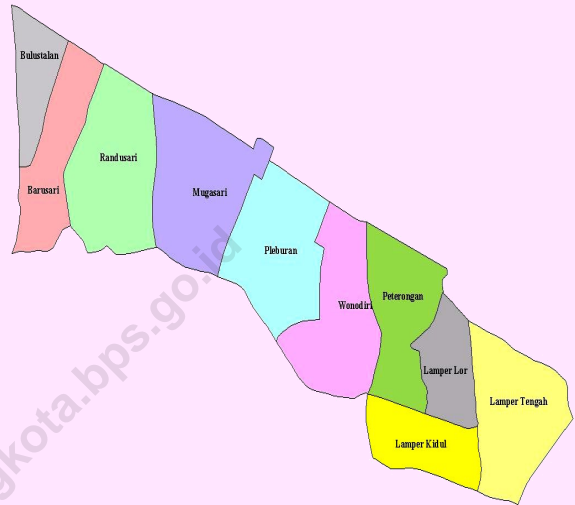
Daftar Isi

1. Geografis
2. Pemerintahan
3. Kependudukan
4. Pendidikan
5. Kesehatan
6. Sosial Budaya
7. Perekonomian
8. Sarana Umum

<https://semarangkota.bps.go.id>

Secara geografis Kecamatan Semarang Selatan berada di wilayah Administrasi Kota Semarang Provinsi Jawa Tengah. Di sebelah **Utara** Kecamatan Semarang Selatan berbatasan dengan **Kecamatan Semarang Timur, Semarang Tengah,** dan Kecamatan **Gayamsari**, di sebelah **Selatan** berbatasan dengan Kecamatan **Candisari** dan **Gajahmungkur**, di sebelah **Timur** berbatasan dengan Kecamatan **Tembalang**, dan di sebelah **Barat** dengan Kecamatan **Semarang Barat**.

Kecamatan Semarang Selatan terdiri atas 10 kelurahan dengan total luas wilayah sebesar 593 Ha dengan permukaan daratannya dapat dikatakan 99 persen datar. Kecamatan Semarang Selatan mempunyai pusat pemerintahan di ketinggian sekitar 6 meter di atas permukaan laut (dpl) dengan jarak ke ibu kota Kota Semarang sekitar 1 Km dan jarak ke kecamatan yang terjauh sekitar 6 Km. Pusat pemerintahan Ibu Kota Provinsi Jawa Tengah terletak di wilayah kecamatan ini.



Peta Kecamatan Semarang Selatan

Uraian	Satuan	2019
Luas	Ha	593
Suhu Udara	⁰ C	30-37
Kecepatan Angin	Km/jam	6
Kelembaban	%	76
Hari Hujan	Hari	105
Curah Hujan	mm/thn	2.220
Jml Kelurahan	Kelurahan	10



Kecamatan Semarang Selatan terdiri dari 10 Kelurahan, 71 Rukun Warga (RW), dan 496 Rukun Tetangga (RT). Dari 10 Kelurahan yang paling banyak Rukun Tetangga (RT) yaitu Kelurahan Wonodri sebanyak 81 RT terbagi dalam 13 RW, sedangkan yang paling sedikit adalah Kelurahan Bulustalan yang terbagi dalam 31 RT dari 4 RW.

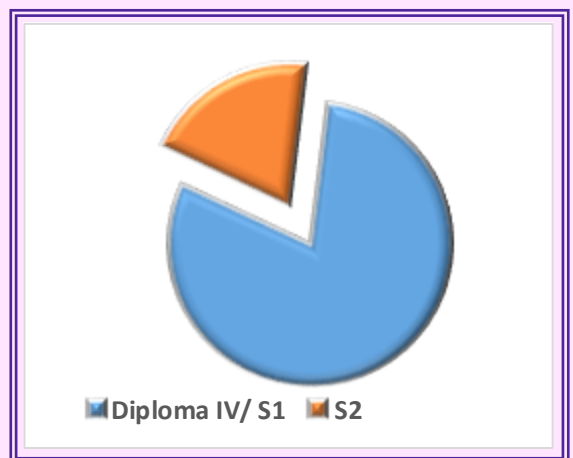
Untuk menciptakan stabilitas keamanan di Kecamatan Semarang Selatan, maka dibentuklah pos kamling/ pos ronda beserta hansip yang ditempatkan dimasing – masing kelurahan. Adapun jumlah keseluruhan pos kamling 112 pos, dan hansip sebanyak 439 personil.

Kelurahan	Jumlah Rukun Tetangga (RT)	Jumlah Rukun Warga (RW)
Bulustalan	31	4
Barusari	43	7
Randusari	52	7
Mugassari	57	7
Pleburan	49	6
Wonodri	81	13
Peterongan	50	8
Lamper Kidul	40	6
Lamper Lor	40	5
Lamper Tengah	53	8

Grafik distribusi Lurah berdasarkan Jenis Kelamin



Grafik Lurah berdasarkan Pendidikan yang Ditamatkan, Kecamatan Semarang Selatan, 2019



KEPENDUDUKAN

Indikator Kependudukan

Kecamatan Semarang Selatan, 2019

Uraian	Nilai
Kepadatan Penduduk per Km ²	13.326
Rata-rata Anggota Keluarga	3,43
Sex Ratio	98
Pertumbuhan Penduduk (% / tahun)	13,87
Crude Birth Rate (CBR)	4,45
Crude Death Rate (CDR)	1,63
Dependency Ratio (Rasio Ketergantungan) - muda	29,12
Dependency Ratio (Rasio Ketergantungan) - tua	13,07

Jumlah Penduduk Kecamatan Semarang Selatan tahun 2019 tercatat sebanyak 78.995 jiwa yang terdiri dari 39.038 laki-laki dan 39.957 perempuan. Dengan persentase laju pertumbuhan – 13,87 persen, Kecamatan Semarang Selatan tergolong kecamatan dengan pertumbuhan penduduk tertinggi di Kota Semarang. Secara umum ada 3 faktor utama yang mempengaruhi laju pertumbuhan penduduk :

1. Kelahiran (Fertilitas)
2. Kematian (Mortalitas)
3. Perpindahan (Migrasi)

Dalam pengukuran demografi ketiga faktor tersebut diukur dengan tingkat/rate. Tingkat/rate ialah kejadian dari peristiwa yang menyatukan dalam bentuk perbandingan. Biasanya perbandingan ini dinyatakan dalam tiap 1000 penduduk.

Kepadatan penduduk Semarang Selatan di tahun 2019 mencapai 13.326 ribu jiwa per-km² dengan rata-rata 3 anggota rumah tangga per rumah tangganya. Kepadatan tahun ini meningkat

Rasio Ketergantungan Total sebesar 42,19 persen, artinya setiap 100 orang yang berusia kerja (produktif) memiliki tanggungan sebanyak 42 orang yang belum/ tidak produktif. Rasio ini disumbangkan oleh rasio ketergantungan penduduk muda sebesar 29,12 persen dan rasio ketergantungan tua sebesar 13,07 persen, dari indikator ini terlihat bahwa tahun 2019 penduduk usia produktif di Semarang Selatan masih dibebani tanggung jawab akan penduduk muda yang proporsinya lebih banyak dibandingkan tanggung jawab terhadap penduduk tua.

Jumlah Fasilitas Pendidikan, Kecamatan Semarang Selatan, 2019

Fasilitas Pendidikan	Negeri	Swasta
TK/ RA/ BA	0	38
SD/ MI	15	17
SMP/ MTs	5	7
SMU/ MA	2	4
SMK	5	2
Akademi/ Perguruan Tinggi	3	5
Pondok Pesantren	1	

Grafik Kegiatan kKusus Pendidikan Kecamatan Semarang Selatan, 2019



- Kegiatan Pemberantasan Buta Aksara (Keaksaraan Fungsional)
- Pos PAUD
- Play Group
- Tempat Penitipan Anak
- Taman Bacaan Masyarakat

Fasilitas Pendidikan di Kecamatan Semarang Selatan dapat dikatakan lengkap karena telah tersedia sarana pendidikan mulai dari jenjang Pra Sekolah (TK/ RA/ BA) sampai Perguruan Tinggi. Pada tahun 2019 jumlah TK ada 38 unit, tidak ada TK Negeri, seluruhnya adalah TK Swasta; 32 unit SD/ MI yang terdiri dari 15 SD negeri, 17 SD Swasta; 12 SMP/MTs yang terdiri atas SMP Negeri 5 dan 7 SMP Swasta; 6 SMU/MA terdiri dari 2 SMU Negeri dan 4 SMU Swasta; 7 SMK terdiri dari 5 SMK Negeri dan 2 SMK Swasta; jenjang Akademi dan Perguruan Tinggi ada sebanyak 8 terdiri dari 3 PTN dan 5 PTS, sedangkan Pondok Pesantren hanya ada 1, terdapat di kelurahan **Lamper Lor**.

Dengan angka partisipasi pendidikan yang cukup tinggi hal ini menunjukkan bahwa kesadaran masyarakat Kecamatan Semarang Selatan akan pentingnya pendidikan sangat baik. Semakin baik kesadaran pendidikan masyarakat akan meningkat pula kualitas sumber daya manusianya sehingga dapat meningkatkan kesejahteraan hidup masyarakat tersebut.



KESEHATAN



Kesehatan merupakan salah satu kebutuhan mendasar manusia. Oleh karena itu ketersediaan sarana dan prasarana penunjang kesehatan sangatlah penting. Fasilitas kesehatan yang ada di Kecamatan Semarang Selatan sudah cukup memadai.

Tabel Jumlah Rumah Sakit dan Puskesmas, Kec. Semarang Selatan, 2019

Uraian	Jumlah	Kelurahan
Rumah Sakit	3	Barusari, Randusari, Wonodri
Rumah Sakit Bersalin	7	Bulustalan, Barusari (2), Wonodri, Lamper Lor, Lamper Tengah (2)
Puskesmas dengan Rawat Inap	1	Mugassari
Puskesmas tanpa Rawat Inap	1	Lamper Tengah

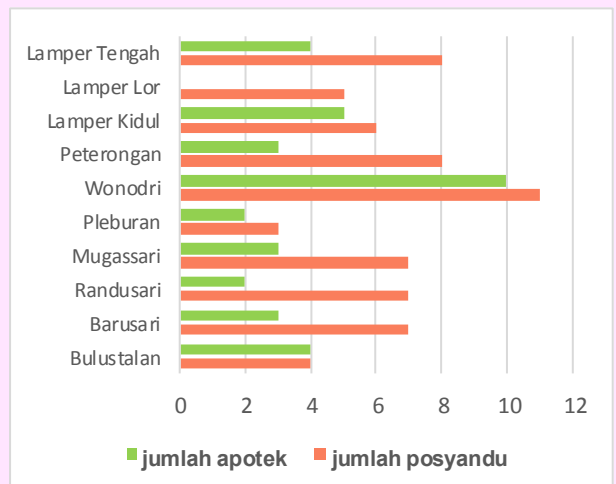
Sumber : PODES 2019

Untuk menunjang gizi dan mengurangi tingkat kematian ibu dan anak, Kecamatan Semarang Selatan memiliki beberapa Posyandu yang masih aktif dan tempat praktek bidan, sehingga mudah dalam hal akses kesehatan ibu dan anak.

Tabel Jumlah Tempat Praktek Dokter dan Bidan dirinci menurut Kelurahan Kecamatan Semarang Selatan, 2019

Kelurahan	Jumlah Tempat Praktek Dokter	Jumlah Tempat Praktek Bidan
Bulustalan	4	2
Barusari	2	0
Randusari	2	1
Mugassari	1	0
Pleburan	18	0
Wonodri	5	1
Peterongan	8	0
Lamper Kidul	4	1
Lamper Lor	5	2
Lamper Tengah	5	4

Grafik Distribusi Posyandu dan Apotek Kecamatan Semarang Selatan, 2019

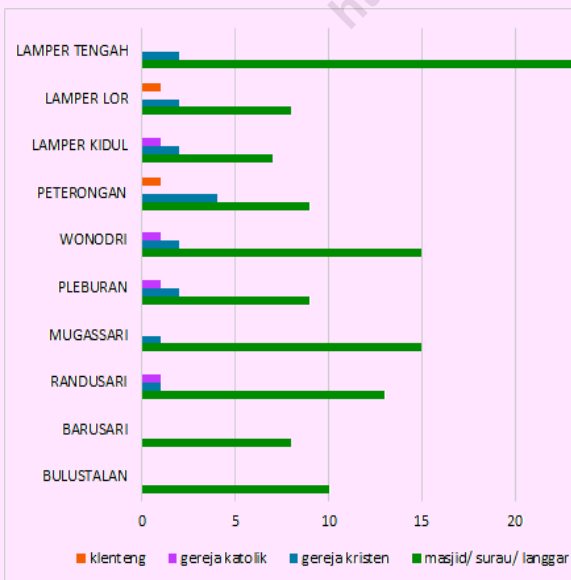




SOSIAL DAN BUDAYA

Dampak langsung dari globalisasi dan modernisasi adalah perubahan sosial budaya di dalam kehidupan masyarakat. Sayangnya perubahan ini tidak selalu baik, ada juga yang tidak baik dan tidak sesuai dengan kepribadian bangsa. Perubahan ini bisa dilakukan siapa saja, baik secara individu, sekelompok orang, maupun mayoritas masyarakat. Berikut adalah data sosial budaya yang dapat dirangkum untuk Kecamatan Semarang Selatan.

Grafik Jumlah Tempat Ibadah dirinci per Kelurahan, Kec. Semarang Selatan, 2019



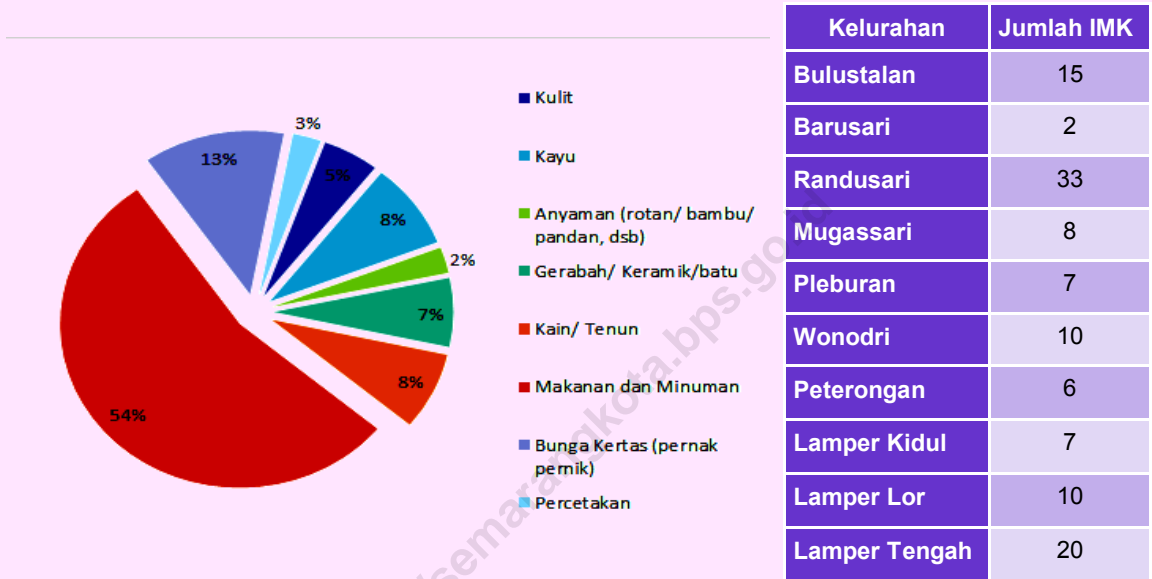
Tahukah Anda : Di Tahun 2019, Tidak ada rumah yang terbuat dari bambu di Kec.amatan Semarang Selatan.

Kecamatan Semarang Selatan didominasi 4 suku atau etnis yang menyebar di seluruh kelurahannya. 4 etnis/ suku tersebut adalah Suku Jawa, Etnis Tionghoa, Suku Batak, dan Suku Sunda. Sedangkan bahasa yang digunakan sehari-hari adalah bahasa Jawa dan Indonesia.

Keamanan di Kec. Semarang Selatan cukup baik hal ini dikarenakan didukung oleh petugas linmas dan hansip yang ada di setiap kelurahan.

Kelurahan	Jumlah Linmas/ Hansip
Bulustalan	30
Barusari	30
Randusari	36
Mugassari	25
Pleburan	38
Wonodri	64
Peterongan	28
Lamper Kidul	27
Lamper Lor	31
Lamper Tengah	50

Tabel Jumlah Industri Mikro dan Kecil, Dirinci menurut Bahan Baku dan Jumlah di setiap Kelurahan di Kecamatan Semarang Selatan, 2019



Sektor Industri masih mendominasi lapangan usaha penduduk di Kecamatan Semarang Selatan. Pada Tahun 2019, terdapat Industri Besar, Kecil/ Mikro, dan Industri Rumah Tangga yang aktif di Kecamatan Semarang Selatan. Terdapat 11 Industri tergolong dalam kapasitas besar dan Industri rumah tangga tercatat sebanyak 115 unit.

**Jumlah Fasilitas Penunjang Perekonomian,
Kecamatan Semarang Selatan, 2019**

Uraian	Jumlah
Pasar	6
Minimarket	32
Toko / Warung Kelontong	827
Hotel	10
Penginapan/ Hostel/ Losmen/ Wisma/ Motel	5

Tahukah Anda : Tahun 2019 di Kecamatan Semarang Selatan ada 43 keberadaan Bank, meliputi Bank Umum Pemerintah, Bank Umum Swasta dan BPR

KAWASAN SIMPANG LIMA SEMARANG

AMAN, TERTIB, LANCAR, ASRI, & SEHAT

SARANA UMUM



Keberadaan Sarana dan prasarana umum adalah bentuk kepedulian dari Pemerintah Daerah terhadap masyarakatnya. Untuk membuat wilayahnya semakin sejahtera, penduduk disana semakin baik tingkat pertumbuhannya, maka wajib dijaga dengan baik perawatan akan sarana umum yang ada.

Tabel di bawah ini adalah keberadaan fasilitas umum yang masih berfungsi dan dapat digunakan oleh masyarakat Semarang Selatan.

Keberadaan Lembaga/ Kursus Keterampilan di Kecamatan Semarang Selatan, 2019

Jenis Lembaga/ Keterampilan	Jumlah
Bahasa Asing	4
Komputer	3
Menjahit/ Tata Busana	2
Setir Mobil	1

Kelurahan	Kantor Pos	Alun-alun/ Taman	Lap. Sepak bola	Lap. Bulu Tangkis	Fitness Center	TPS (Tempat Penampungan sampah Sementara)
Bulustalan	X	V	X	V	V	V
Barusari	V	X	V	V	X	V
Randusari	X	X	X	V	X	V
Mugassari	X	V	V	V	X	V
Pleburan	V	X	X	V	X	V
Wonodri	X	V	V	V	V	V
Peterongan	V	V	V	V	X	V
Lamper Kidul	V	V	X	V	V	V
Lamper Lor	X	X	X	X	X	V
Lamper Ten-	X	X	V	V	V	V

Ket : V = Tersedia

X = Tidak tersedia

DATA

MENCERDASKAN BANGSA

<https://semarangkota.bps.go.id>



**BADAN PUSAT STATISTIK
KOTA SEMARANG**

Jln. Inspeksi Kali Semarang no.1, Semarang, Jawa Tengah
Telp/ Fax 024-3546413
E-mail : bps3374@bps.go.id
Website : <http://semarangkota.bps.go.id>

ISBN 978-623-6116-07-4

