

KECAMATAN

PONGGOK DALAM ANGKA

Ponggok Subdistrict in Figures

2021



**BADAN PUSAT STATISTIK
KABUPATEN BLITAR**
BPS - Statistics of Blitar Regency

KECAMATAN

PONGGOK DALAM ANGKA

Ponggok Subdistrict in Figures

2021



Kecamatan Ponggok Dalam Angka 2021

Ponggok SubDistrict In Figures 2021

ISSN : 2715-3703

Nomor Publikasi / *Publication Number*: 35050.2123

Katalog/*Catalog*: 1102001.3505190

Ukuran Buku / *Book Size*: 14.8 Cm x 21 Cm

Jumlah Halaman / *Total Pages*: xxviii +168 halaman/pages

Naskah / *Manuscript*:

Kabupaten Blitar

BPS- Statistics of Blitar Regency

Penyunting/*Editor*

Kabupaten Blitar

BPS- Statistics of Blitar Regency

Gambar Kover oleh / *Cover Designed by*:

BPS Kabupaten Blitar

BPS- Statistics of Blitar Regency

Ilustrasi Kover / *Cover Illustration*

Candi Kalicilik

Diterbitkan Oleh / *Published by*:

©BPS Kabupaten Blitar/©BPS- Statistics of Blitar Regency

Dicetak Oleh / *Printed by* : CV. Azka Putra Pratama

**Dilarang mengumumkan, mendistribusikan, mengomunikasikan, dan/atau
menggandakan sebagian atau seluruh isi buku ini untuk tujuan komersial tanpa izin
tertulis dari Badan Pusat Statistik**

*Prohibited to announce, distribute, communicate, and/or copy part or all of this boofor
commercial purpose without permission from BPS-Statistics Indonesia*

TIM PENYUSUN
Drafting Team

Penanggung Jawab Umum
General Responsible

: Ir. Deni Martono

Koordinator Teknis
Technic Coordinator

: Kandung Joko Nugroho, S.ST

Penyusun Naskah
Author Manuscript

: Wahyu Eko Widianoro, SP, M.Si

Tata Letak
Layouter

: Wahyu Eko Widianoro, SP, M.Si

Pengolah Data
Data Processing

: Wahyu Eko Widianoro, SP, M.Si

Desain Sampul
Cover Design

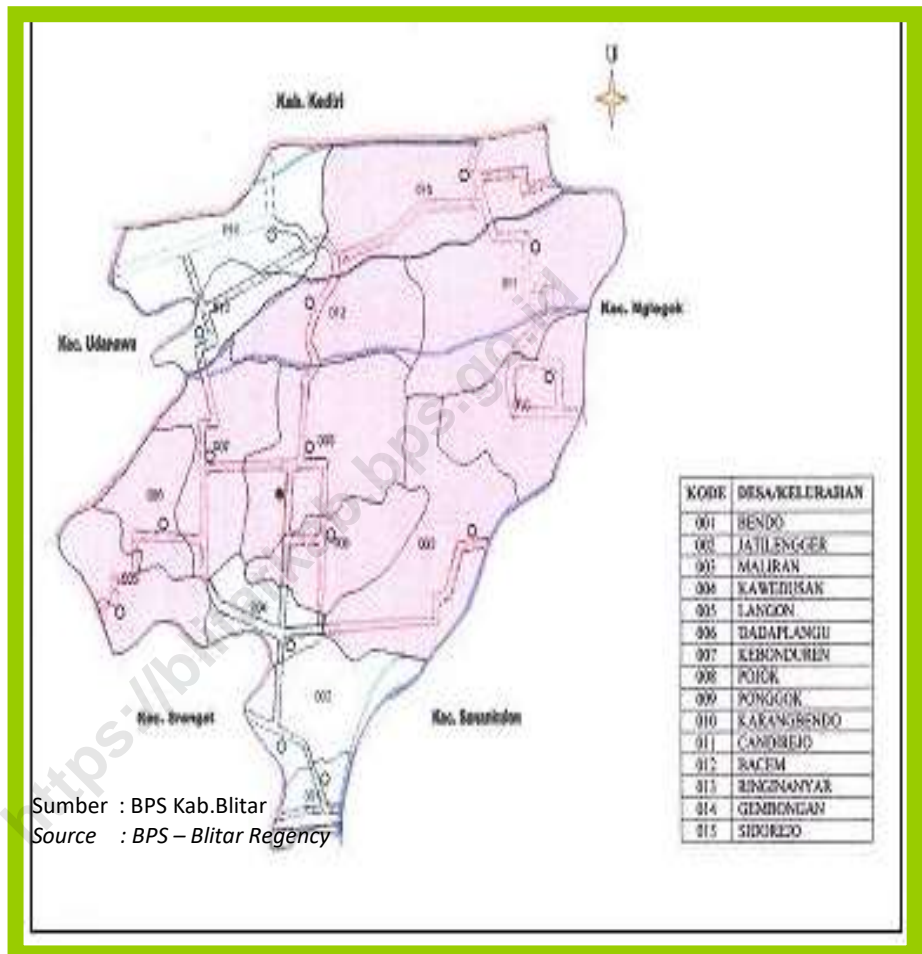
: Kandung Joko Nugroho, S.ST

Penyunting
Editor

: Ir. Deni Martono
Kandung Joko Nugroho, S.ST

PETA WILAYAH KECAMATAN PONGGOK

Maps Area of Ponggok Sub-District



Sumber : BPS Kab.Blitar

Source : BPS – Blitar Regency

KEPALA BPS KABUPATEN BLITAR
CHIEF OF STATISTIC OF BLITAR REGENCY



Ir. DENI MARTONO



KATA PENGANTAR

Kecamatan Ponggok Dalam Angka 2021 merupakan publikasi tahunan yang diterbitkan oleh BPS Kabupaten Blitar yang menyajikan informasi berbagai aspek sosial, ekonomi dan pembangunan yang ada di wilayah Kecamatan Ponggok. Penerbitan publikasi Kecamatan Ponggok Dalam Angka 2021 adalah tugas pokok Badan Pusat Statistik Kabupaten Blitar.

Publikasi ini menyajikan data primer yang dikumpulkan oleh BPS Kabupaten Blitar dan data sekunder dari instansi pemerintah dan institusi swasta di Kabupaten Blitar yang dapat digunakan untuk mengetahui pencapaian keberhasilan pembangunan yang dilaksanakan oleh pemerintah, swasta dan masyarakat.

Publikasi ini dapat terwujud berkat kerja sama dan bantuan dari berbagai pihak baik instansi pemerintah maupun swasta. Kepada semua pihak yang telah memberikan bantuan disampaikan penghargaan dan terima kasih yang sebesar - besarnya.

Walaupun publikasi ini telah disiapkan sebaik-baiknya, namun disadari masih ada kekurangan dan kesalahan yang terjadi. Untuk perbaikan publikasi ini, tanggapan dan saran yang bersifat konstruktif dari para pemakai sangat diharapkan.

Blitar, September 2021
Kepala BPS Kabupaten Blitar

Ir. Deni Martono



PREFACE

Ponggok Sub-District in 2021 is kind of annual publication provides information social sectors, economy and development in Ponggok Sub-ditRICT. The issue of publication of the book Ponggok Subdistrict in 2021 is main task of BPS Blitar Regency.

This publication provides the primary data collected by BPS Blitar Regency and the secondary data were taken and submit from government agencies and private sector institutions in order to determine the achievements of the success development implemented by the government, private and public.

This publication can happen due to cooperation and assistance from government or private institution. To all Parties, both government institution and private sectors that have given attention and assistance in data collection, we cordially express our great appreciation and gratitude.

Although this publication has been well prepared and improved from previous years, but it is possible that data users still find some deficiencies. Therefore, criticism and suggestions for further im provements will be appreciated.

*Blitar, September 2021
Chief Statistician
of Blitar Regency*

Ir. Deni Martono

SEKILAS TENTANG BADAN PUSAT STATISTIK

Badan Pusat Statistik (BPS) adalah lembaga pemerintah non kementerian yang berada di bawah dan bertanggung jawab kepada Presiden. Sesuai dengan UU No.16 Tahun 1997 tentang statistik, BPS adalah lembaga vertikal dan memiliki perwakilan di setiap ibukota Propinsi / Kabupaten / Kota. Sedangkan di setiap kecamatan paling tidak terdapat seorang Koordinator Statistik Kecamatan (KSK) yang bertanggungjawab dalam pengumpulan data statistik diwilayahnya.

Menurut Undang Undang No. 16 Tahun 1997 tentang statistik, statistik dibedakan menjadi 3 jenis :

1. Statistik dasar

Adalah statistik yang pemanfaatannya ditujukan untuk keperluan yang lebih luas, baik bagi pemerintah maupun masyarakat, yang memiliki lintas sektoral, berskala nasional, makro dan yang penyelenggaraannya menjadi tanggung jawab BPS.

2. Statistik sektoral

Adalah statistik yang pemanfaatannya ditujukan untuk memenuhi kebutuhan instansi tertentu dalam rangka penyelenggaraan tugas-tugas pemerintah dan pembangunan yang merupakan tugas pokok instansi yang bersangkutan.

3. Statistik Khusus

Adalah statistik yang pemanfaatannya ditujukan untuk memenuhi kebutuhan spesifik dunia usaha, pendidikan, sosial budaya dan kepentingan lain dalam kehidupan masyarakat, yang penyelenggaraannya dilakukan oleh lembaga, organisasi, perorangan dan atau unsur masyarakat lainnya.

AT A GLANCE CENTRAL BUREAU OF STATISTICS

BPS is a government institutions non under ministries and responsible to the President. in accordance with Act No. 16 years 1997 about statistics, BPS is vertical institution and has a representative in each provincial capital/ Regency/Municipal. Whereas in each sub-district there is at least a Statistical Coordinator Subdistrict (KSK) which is responsible for gathering statistical data in there area.

According to Law No. 16 of the year 1997 concerning statistics, the statistics are distinguished into three types:

1. Elementary statistics

Its statistics uses are intended for wider purposes, both for Governments and the public, which has a cross-sectoral, national, macro and the Organization of the responsibility of the BPS

2. Sectoral Statistics

is statistics that its uses are intended to meet the needs of certain agencies in the framework of the Organization of government tasks and development which is the principal task of the concerned agencies.

3. Special Statistics

Is a statistic uses intended to meet the specific needs of the business world, education, socio-cultural and other interests in the life of society, the organizing is done by institutions, organizations, individuals and or elements other community

Data BPS

BPS sebagai badan penyedia informasi statistik untuk keperluan pemerintah, swasta dan masyarakat, BPS berusaha memenuhi kebutuhan data tersebut. Data yang tersedia di BPS meliputi data pertanian, komunikasi, indeks harga konsumen, pengeluaran dan konsumsi, konstruksi, energi, perdagangan luar negeri, pertambangan, keuangan, penduduk, pariwisata, transportasi, pendapatan, indeks harga.

Layanan BPS

BPS menghasilkan keragaman data statistik baik sosial maupun ekonomi, yang dimanfaatkan baik oleh pemerintah, dunia usaha maupun masyarakat umum. Informasi dikemas baik dalam bentuk media cetak seperti buku, maupun media elektronik seperti publikasi elektronik dan internet. Untuk memenuhi kebutuhan statistik yang amat beragam, BPS dapat menyediakan informasi yang disesuaikan dengan pengguna data.

Selain itu, beberapa ragam lainnya yang dapat diberikan, antara lain :

1. Perencanaan survey, sampling maupun perancangan kuesioner
2. Pelatihan komputer dan statistik
3. Konsultasi statistik

Kontak BPS

Produk BPS dapat diperoleh baik di BPS pusat maupun perwakilan BPS di setiap ibukota Propinsi/Kabupaten/kota diseluruh Indonesia.

Data of BPS – Statistics

BPS as the provider agencies of statistical information for the purposes of Government, private and public, BPS strives to meet the needs of the data. Data available in the data include agriculture, BPS communications, consumer price index, construction and consumption, spending, energy, foreign trade, population, finance, mining, tourism, transport, income, price index.

BPS Services

BPS produce the variation in the data statistics both social and economy, that is used by the government, the business world and the public in general. The information is packaged in the form of print media such as books, or electronic media such as electronic publications and the internet. To meet the needs of a very diverse statistics, BPS can provide information that is tailored to the user's data.

In addition, some other variety that can be given, among other things:

1. *Planning survey, the sampling or questionnaire design*
2. *Computer training and statistics*
3. *Statistical Consulting*

Contact of BPS

BPS products can be obtained either at the Centre or representative BPS every capital of the Province/Regency/Municipal throughout Indonesia.

KEDUDUKAN, TUGAS, FUNGSI, DAN KEWENANGAN BPS

Kedudukan, tugas, fungsi dan kewenangan BPS telah ditetapkan dalam Keputusan Presiden RI (Keppres) Nomor 103 Tahun 2001. Dalam menjalankan tugas, fungsi, dan kewenangannya seperti tercantum di bawah ini, BPS juga dibatasi oleh 10 prinsip etika perstatistikan yang tercantum dalam *United Nations Fundamental Principles of Official Statistics*.

Kewenangan

- Penyusunan rencana nasional secara makro di bidangnya;
- Perumusan kebijakan di bidangnya untuk mendukung pembangunan secara makro;
- Penetapan sistem informasi di bidangnya;
- Penetapan dan penyelenggaraan statistik nasional;
- Kewenangan lain sesuai dengan ketentuan peraturan perundang-undangan yang berlaku, yaitu:
 - Perumusan dan pelaksanaan kebijakan tertentu di bidang kegiatan statistik;
 - Penyusunan pedoman penyelenggaraan survei statistik sektoral

Kegiatan Statistik BPS

Menurut UU Statistik Nomor 16 Tahun 1997 tentang Statistik, kegiatan statistik bertujuan untuk menyediakan data statistik yang lengkap, akurat, dan mutakhir dalam rangka mewujudkan Sistem Statistik

THE POSITION, TASKS, FUNCTIONS, AND AUTHORITIES OF THE BPS- Statistics

The position, duties, function and authority of the BPS has been established in the decision of the President of RI (Issued) number 103 in 2001. In carrying out its tasks, its functions, and as noted below, BPS is also restricted by the 10 principles of ethics statistics listed in the United Nations Fundamental Principles of Official Statistics.

Authority

- *The preparation of the national plan in the macro in their field;*
- *Policy formulation in their field to support development in the macro;*
- *Determination of information systems in their fields;*
- *Assignment and organization of national statistics;*
- *Other authorities in accordance with the provisions of the applicable legislation, namely:*
 - *The formulation and implementation of specific policies in the field of statistical activities;*
 - *Compilers of statistics sectoral survey organization of the guidelines*

Statistics Activities of BPS

According to LAW Number 16 years 1997 Statistics about statistics, statistical activities aim to provide statistical data are complete, accurate, and up-to-date in order to realize the national statistical Sistem a reliable,

Nasional yang andal, efektif, dan efisien guna mendukung pembangunan nasional.

PENGUMPULAN DATA

Statistik diselenggarakan melalui pengumpulan data yang dilakukan dengan cara :

1. Sensus

Sensus adalah cara pengumpulan data yang dilakukan melalui pencacahan semua unit populasi di seluruh wilayah Republik Indonesia untuk memperoleh karakteristik suatu populasi pada saat tertentu. Sensus dilaksanakan sekurang-kurangnya sekali dalam 10 (sepuluh) tahun oleh BPS yang meliputi :

- a. Sensus Penduduk yang dilaksanakan pada tahun berakhiran angka 0 (nol)
- b. Sensus Pertanian yang dilaksanakan pada tahun berakhiran angka 3 (tiga)
- c. Sensus Ekonomi yang dilaksanakan pada tahun berakhiran angka 6 (enam)

2. Survei

Survei adalah cara pengumpulan data yang dilakukan melalui pencacahan sampel dari sesuatu populasi untuk memperkirakan karakteristik suatu obyek pada saat tertentu. BPS juga melaksanakan Survei antarsensus yaitu survei yang dilakukan diantara 2 (dua) sensus sejenis.

- a. Survei antar sensus tersebut meliputi Survei Penduduk Antar sensus (SUPAS),

effective, and efficient to support national development.

DATA COLLECTION

The statistics are organized through the collection of data is done by means of:

1. Census

The census is the way the data collection carried through all units of enumeration of population in the whole territory of the Republic of Indonesia to acquire the characteristics of a population at a particular moment. The census was carried out at least once in 10 (ten) year by the BPS include:

- a. *the population census carried out in the years ending in the digit 0 (zero)*
- b. *Agricultural Census conducted in the year ending with the number three (3)*
- c. *Economic Census which was carried out in the years ending in the digit 6 (six)*

2. Survey

The survey` is a way of data collection conducted through counting a sample of something population to estimate the characteristics of an object at a particular moment. BPS also carry out Surveys between census i.e. survey conducted between 2 (two) census of its kind.

- a. *Survey between the Census Survey covering the population Between*

Survei Pertanian Antarsensus (SUTAS),
Survei Ekonomi Antarsensus (SETAS).

- b. Berbagai ragam survei sektoral diantaranya adalah Survei Sosial Ekonomi Nasional (SUSENAS), Survei Angkatan Kerja Nasional (SAKERNAS), Survei Biaya Hidup (SBH), Survei Potensi Desa (PODES), Survei Industri, Survei Pertanian, Survei Pendapatan Petani dan Struktur Ongkos Usaha Tani, Survei Koperasi Unit Desa (KUD), Survei Harga Konsumen, dan Survei Harga Produsen.

Sedangkan jenis survei lintas sektoral di antaranya adalah Survei Khusus Tabel Input-Output (SKIO), Survei Khusus Tabungan dan Investasi Rumah tangga (SKTIR), Survei Triwulanan Kegiatan Usaha (STKU), Survei Khusus Pendapatan Regional (SKPR), dan Survei Pembentukan Modal (SKPM) Studi Khusus Studi khusus dilaksanakan guna mempelajari berbagai aspek kegiatan statistik untuk memberi masukan bagi pengumpulan data statistik yang baru atau penyempurnaan metode yang sudah ada sebelum di implementasikan secara nasional. Studi khusus juga diselenggarakan untuk memenuhi permintaan data yang lebih spesifik, misalnya Studi Khusus Konsumsi Makanan Jadi.

censuses (SUPAS), surveys of agriculture Between censuses (SUTAS), Economic Survey Between censuses (SETAS).

- b. Various variety of sectoral survey including the national socio-economic survey (SUSENAS), national labor force survey (SAKERNAS), cost of living survey (SBH), survey potential village (PODES) , survey the industry, agricultural surveys, the survey the income of farmers and the structure of the cost of farming , the survey of village unit cooperatives, consumer price surveys, and producer price survey.*

While the types of surveys which are cross are Survey Special Input-Output Tables (SKIO), special Survey of household Savings and investments (SKTIR), a quarterly survey of business activity (STKU), Special Regional Income Survey (SKPR), and surveys Capital formation (SKPM) Special Studies Special Studies carried out in order to study the various aspects of statistical activities to give input for the collection of statistical data that is new or already existing methods of refinement before in implementasikan to at the national level. Special studies are also organized to meet the demand for more specific data, such as a special study of food consumption of so .

<https://blitarkab.bps.go.id>

DAFTAR ISI

CONTENT

Halaman
Pages

Tim Penyusun / <i>Drafting Team</i>	
Peta Wilayah / <i>Maps Area</i>	
Foto Kepala Badan Pusat Statistik Kabupaten Blitar/ <i>Photos of Statistic of Blitar Regency</i>	
Kata Pengantar / <i>Preface</i>	ix
Sekilas Tentang BPS / <i>At a glance about BPS-Statistics</i>	xi
Kedudukan, Tugas , Fungsi dan Kewenangan BPS / <i>Position, Task, Function, and Authorities of BPS</i>	xiii
Kegiatan Statistik BPS / <i>Statistics Activities of BPS</i>	xiii
Daftar Isi/ <i>Content</i>	xvii
Daftar Tabel/ <i>List of Tables</i>	xviii
Daftar Gambar/ <i>List of Figures</i>	xxviii
1. Geografis Dan Iklim / <i>Geographic And Climate</i>	1
2. Pemerintahan / <i>Government</i>	15
3. Penduduk / <i>Population</i>	27
4. Sosial Dan Kesejahteraan Rakyat/ <i>Social And People Welfare</i>	37
5. Pertanian ,Peternakan Dan Perikanan/ <i>Agriculture, Livestock And Fisheries</i> ..	111
6. Industri Dan Energi/ <i>Industry And Energy</i>	131
7. Pariwisata/ <i>Tourism</i>	143
8. Transportasi Dan Komunikasi/ <i>Transportation And Communication</i>	149
9. Perbankan, Koperasi Dan Harga-Harga/ <i>Banking, Cooperation And Prices</i>	157
10. Perdagangan/ <i>Trade</i>	163

DAFTAR TABEL
LIST OF TABLES

Halaman
Pages

1.	GEOGRAFIS DAN IKLIM	
	GEOGRAPHIC AND CLIMATE	
1.1	KEADAAN GEOGRAFI/	
	GEOGRAPHY CONDITION	
1.1.1	Status Pemerintahan Desa/Kelurahan di Kecamatan Ponggok, 2020/ <i>Status of Village/Urban Government in Ponggok Subdistrict, 2020 ...</i>	9
1.1.2	Jarak Desa Ke Ibukota Kecamatan dan Kabupaten Menurut Desa, 2020/ <i>Distance of Village to Capital Subdistrict and Regency 2020</i>	10
1.1.3	Letak Wilayah Menurut Desa Tahun 2018/ <i>Location Area by Village Year 2018</i>	11
1.1.4	Letak Geografis dan Topografi Wilayah Menurut Desa, 2018/ <i>Geographic Location and Topography by Village , 2018</i>	12
1.1.5	Luas Wilayah Menurut Desa, 2020/ <i>Total Area by Village, 2020</i>	13
1.2	KEADAAN IKLIM	
	CLIMATE CONDITION	
1.2.1	Hari Hujan dan Curah Hujan Januari-Desember Kecamatan Ponggok 2020 / <i>Rainy Days and Rainfall January- December Ponggok subdistrict, 2020 ..</i>	14
2.	PEMERINTAH/ GOVERNMENT	
2.1.1	Banyaknya Dusun/Lingkungan,RW, dan RT Menurut Desa, 2020/ <i>Number of Hamlet/Environment, RW,and RT By village, 2020</i>	18
2.1.2	Banyaknya Perangkat Desa Menurut Jabatan dan Desa, 2020/ <i>Number of village apparatus by position and villages,2020</i>	19
2.1.3	Data Aparatur Kecamatan Ponggok Menurut Pendidikan, 2020/ <i>Apparatus Data of Ponggok Subdistrict by Education , 2020</i>	22
2.1.4	Desa Dirinci Menurut Klasifikasinya, 2020/ <i>Villages Described According to Their Classification, 2020</i>	23
2.1.5	Keberadaan Kelembagaan Desa Dirinci Menurut Desa, 2020/ <i>Existence of Village Institutions Breakdown by Village, 2020</i>	24
2.1.6	Keberadaan Balai Desa, Kantor Desa, Kantor PKK Dan Kantor BPD Dirinci Per Desa, 2020/ <i>The existence of Village Halls, Village Offices, PKK Offices and BPD Offices in Details by Village, 2020</i>	25

2.1.7	Kepemilikan Aset Desa Dirinci Menurut Desa Di Kecamatan Ponggok, 2020/ <i>Village Asset Ownership, Detailed by Village in Ponggok Subdistrict, 2020</i>	26
3.	PENDUDUK/ POPULATION	
3.1.1	Penduduk, Distribusi Persentase Penduduk, Kepadatan Penduduk, Rasio Jenis Kelamin Menurut Desa/Kelurahan di Kecamatan Ponggok, 2020/ <i>Population, Population Growth Rate, Percentage Distribution of Population, Population Density, Sex Ratio by Village/Kelurahan in Ponggok Subdis trict, 2020</i>	33
3.1.2	Jumlah Penduduk Menurut Kelompok Umur dan Jenis Kelamin Di Kecamatan Ponggok, 2020/ <i>Population by Age Group and Sex in Ponggok Subdistrict, 2020</i>	35
3.1.3	Jumlah Penduduk Menurut Desa/Kelurahan dan Jenis Kelamin di Kecamatan Ponggok, 2020/ <i>Population by Village and Sex in Subdistrict Ponggok, 2020</i>	36
4.	SOSIAL DAN KESEJAHTERAAN RAKYAT/ SOCIAL AND PEOPLE WELFARE	
4.1	PENDIDIKAN/ EDUCATION	
4.1.1	Banyaknya Sekolah Ruang Kelas Murid Guru Dan Rasio Guru Terhadap Murid Menurut Jenjang Pendidikan , 2020/2021 / <i>Number of School , Classroom, Student and Teacher and Ratio of Teacher Againts to Student by Education, 2020/2021</i>	44
4.1.2	Banyaknya Sekolah, Murid, Guru Dan Rasio Guru Terhadap Murid Menurut Jenjang Pendidikan Dalam Naungan Kemenag, 2019/2020 <i>Number of School, Student,Teacher and Ratio of Teacher Againts to Student by Education Level Under Under the Auspice of the Ministry of Religious Affairs, 2020/2021</i>	46
4.1.3	Sekolah Kelas Guru dan Murid TK, 2016/2017– 2020/2021/ <i>School, Classroom , Teacher and Student of kindergarten, 2016/2017– 2020/2021</i>	48
4.1.4	Sekolah Kelas Guru dan Murid TK Dalam Naungan Kemenag, 2016/2017– 2019/2020/ <i>School, Classroom, Teacher and Student Kindergarten under Auspice of the Ministry of Religious Affairs 2016/2017– 2019/2020</i>	49

4.1.5	Banyaknya Sekolah Dasar (SD) Menurut Desa/Kelurahan di Kecamatan Ponggok, 2020/ <i>Number of Primary Schools (SD) by Village / Village in the Ponggok SubDistrict, 2020</i>	50
4.1.6	Banyaknya Madrasah Ibtidaiyah (MI) Menurut Desa/ Kelurahan di Kecamatan Ponggok, 2020 <i>Number of Madrasah Ibtidaiyah (MI) by Village / Village in the Ponggok SubDistrict, 2020</i>	51
4.1.7	Banyaknya Sekolah Menengah Pertama (SMP) Menurut Desa/Kelurahan di Kecamatan Ponggok, 2020/ <i>Number of Junior High Schools (SMP) by Village / Village in Ponggok SubDistrict, 2020</i>	52
4.1.8	Banyaknya Madrasah Tsanawiyah (MTs) Menurut Desa/Kelurahan di Kecamatan Ponggok, 2020/ <i>Number of Madrasah Tsanawiyah (MTs) by Village / Village in the Ponggok SubDistrict, 2020</i>	53
4.1.9	Banyaknya Sekolah Menengah Atas (SMA) Menurut Desa/Kelurahan di Kecamatan Ponggok, 2020/ <i>Number of High Schools (SMA) by Village / Village in the Ponggok SubDistrict, 2020</i>	54
4.1.10	Banyaknya Madrasah Aliyah (MA) Menurut Desa/Kelurahan di Kecamatan Ponggok, 2020/ <i>Number of Madrasah Aliyah (MA) by Village / Village in the Ponggok SubDistrict, 2020</i>	55
4.1.11	Banyaknya Sekolah Menengah Kejuruan (SMK) Menurut Desa/Kelurahan di Kecamatan Ponggok, 2020/ <i>Number of Vocational High Schools (SMK) by Village / Village in Ponggok SubDistrict, 2020</i>	56
4.1.12	Banyaknya Akademi/Perguruan Tinggi Menurut Desa/Kelurahan di Kecamatan Ponggok, 2020/ <i>Number of</i>	
4.1.13	<i>Academies / Universities by Village / Village in the Ponggok District, 2020</i>	57
4.1.14	Kemudahan Untuk Mencapai Sarana Pendidikan Terdekat Bagi Desa/Kelurahan yang Tidak ada Sarana Pendidikan Menurut Desa/Kelurahan dan Jenjang Pendidikan di Kecamatan Ponggok, 2020/ <i>Ease to Achieve Closest Educational Facilities for Villages / Villages for which there are no Educational Facilities According to Villages / Villages and Levels of Education in Ponggok Subdistrict, 2020</i>	58
4.2	KESEHATAN/ HEALTH	
4.2.1	Banyaknya Sarana Kesehatan Menurut Desa/Kelurahan dan Jenis Sarana Kesehatan di Kecamatan Ponggok, 2020/ <i>Number of Health Facilities by Village / Village and Types of Health Facilities in Ponggok District, 2020</i>	60

	Halaman Page
4.2.2 Jumlah Tenaga Kesehatan Menurut Desa,2020/ <i>Number of Medical Personals by Village, 2020</i>	62
4.2.3 Jumlah Tenaga Kerja di Bidang Kesehatan, 2016 – 2020/ <i>Number of Labor in Health Sectors, 2016-2020</i>	63
4.2.4 Petugas Lapangan Badan KB dan KS, 2020/ <i>Field Officer of KB and KS,2020</i>	64
4.2.5 PUS dan Peserta KB Dirinci Per Desa, Tahun 2020/ <i>PUS and KB Members Per Villages, Year 2020</i>	66
4.2.6 Jumlah Peserta KB Aktif Menurut Metode Kontrasepsi Dirinci Per Desa, 2020/ <i>Number of Active Family Planning Participants According to Contraception Method Specified Per Village, 2020</i>	67
4.2.7 Kelahiran dan Kematian Bayi Dirinci Menurut Desa/Kelurahan Tahun 2020/ <i>Birth and Death of Infant Specified by Village/Urbanvillage Year 2020</i>	69
4.2.8 Bayi dengan Kelainan Bawaan Sejak Lahir Menurut Tempat Pelayanan Persalinan di Kecamatan Ponggok 2020/ <i>Babies with Congenital Disabilities from Birth According to the Delivery Service Place in Ponggok District 2020</i>	70
4.2.9 Bayi dengan Kelainan Bawaan Sejak Lahir Menurut Tempat Pelayanan Persalinan di Kecamatan Ponggok 2020/ <i>Babies with Congenital Disabilities from Birth According to the Delivery Service Place in Ponggok District 2020</i>	71
4.2.10 Banyaknya Persalinan Menurut Penolong Persalinan Dirinci Per Desa, 2020/ <i>Number of Childbirth by Childbirthhelper Specified Per Village, 2020</i>	72
4.2.11 Banyaknya Persalinan Menurut Tempat Persalinan Dirinci Per Desa, 2020/ <i>Number of Childbirth by Place of Childbirth Detailed by Village, 2020</i>	73
4.2.12 Jenis Kelamin Bayi Yang Lahir Dirinci Per Desa, 2020/ <i>Gender of Babies Born Detailed by Village, 2020</i>	74
4.2.13 Sarana Air Bersih Pemerintah dan Swadaya Menurut Desa, 2020/ <i>Government and Self-Help Clean Water Facilities According to Villages, 2020</i>	75
4.2.14 Jumlah Desa/Kelurahan Yang Masuk UPKG, Kelompok Timbang, Jumlah Balita dan Pengunjung BKIA, 2017 – 2020/ <i>Number of Villages/Kelurahan</i>	

<i>Enrolled in UPKG, Weighing Group, Number of Toddlers and BKIA Visitors, 2017 – 2020</i>	76
4.2.15 Jumlah Pasien Umum dan BPJS Yang Berkunjung ke Puskesmas Pada Setiap Bulan, 2020/ <i>Number Of Public Patients And BPJS Who Visit To Public Health Centre On Every Month, 2020</i>	77
4.2.14.2 Jumlah Pasien Umum dan BPJS Yang Berkunjung ke Puskesmas Pada Setiap Bulan, 2020/ <i>Number Of Public Patients And BPJS Who Visit To Public Health Centre On Every Month, 2020</i>	78
4.2.16 Prosentase KB Baru Terhadap Target, 2016 –2020/ <i>Percentage of New Family Planning Againts to Target, 2016 – 2020</i>	79
4.2.17 Pencapaian Peserta KB Baru (PB) Dirinci Menurut Desa, 2020/ <i>Achievement of New KB Participants Specified by Village, 2020</i>	80
4.2.18 Jumlah Kelompok Dan Anggota Kegiatan Pembinaan Keluarga Dirinci Menurut Desa, 2020/ <i>Total Group and Members of Coaching Family Activities Specified by Village, 2020</i>	81
4.2.19 Keluarga dan Pasangan Usia Subur (PUS) Hasil Pendataan DPPKBP3A, 2020/ <i>Family and Fertile Age Couples (PUS) Results of DPPKBP3A Data Collection, 2020</i>	82
4.2.20 Jumlah Bukan Peserta KB Dirinci Per Desa, 2020/ <i>Number of Family Planning Non-Participants, Detailed by Village, 2020</i>	83
4.2.21 Jumlah Pasangan Usia Subur Dari Jenis Keikutan Peserta KB Dirinci Per Desa, 2020/ <i>Number of Fertile Age Pairs by Type of Participation of Family Planning Participants, Detailed by Village, 2020</i>	84
4.2.22 Jumlah Wanita Usia Subur (WUS) Dirinci Per Desa, 2020/ <i>Number of Women of Fertile Age (WUS), in Detail by Village, 2020</i>	85
4.2.23 Kemudahan Mencapai Sarana Kesehatan Terdekat Bagi Desa/Kelurahan yang Tidak ada Sarana Kesehatan Menurut Desa/Kelurahan dan Jenis Sarana Kesehatan di Kecamatan Ponggok, 2020/ <i>Ease of Reaching the Closest Health Facilities for Villages / Villages with No Health Facilities According to Villages / Villages and Types of Health Facilities in Ponggok Subdistrict, 2020</i>	86
4.2.24 Banyaknya Warga Penderita Gizi Buruk Menurut Desa/Kelurahan di Kecamatan Ponggok, 2017, 2018 dan 2019/ <i>Number of People with Malnutrition According to the Village / Kelurahan in Ponggok Subdistrict, 2017, 2018 and 2019</i>	88

4.2.25	Banyaknya Desa/Kelurahan Menurut Penggunaan Fasilitas Tempat Buang Air Besar Sebagian Besar Keluarga di Kecamatan Ponggok 2014, 2018, 2019 dan 2020/ <i>Number of Villages / Villages According to the Use of Defecation Facilities for Most Families in Ponggok Subdistrict 2014, 2018, 2019 and 2020</i>	89
4.3	AGAMA RELIGION	
4.3.1	Banyaknya Nikah, Talak, Cerai Dan Rujuk Dirinci Menurut Desa, Tahun 2020/ <i>Number of Marriages, Divorce, Divorced and Cf specified by Village, Year 2020</i>	90
4.3.2	Angka Pernikahan Dirinci Per Bulan Per Desa, 2020/ <i>Detailed Marriage Rates by Month by Village, 2020</i>	91
4.3.3	Jumlah Pondok Pesantren dan Santri Menurut Jenis Kelamin di Kecamatan Ponggok 2016-2020/ <i>Total of Islamic Boarding School and Santri by Sex and Subdistrict, 2016-2020</i>	94
4.3.4	Persentase Banyaknya Pemeluk Agama dan Jumlah Tempat Ibadah, Menurut Agama,2020 / <i>Percentage The Number of Followers of Religion and Places of Worship, According to Religion, 2020</i>	95
4.3.5	Kegiatan Keagamaan Menurut Jenis Dirinci Per Desa, 2020/ <i>Religious Activities by Type, Detailed by Village, 2020</i>	96
4.3.6	Jumlah Jamaah Haji Yang Diberangkatkan Ke Tanah Suci Di Kecamatan Ponggok Tahun 2016-2020/ <i>Number of Hajj Pilgrims Sent to the Holy Land in Ponggok District 2016-2020</i>	98
4.4	SOSIAL DAN LAINNYA/ SOCIAL AND OTHERS	
4.4.1	Angka Kriminalitas Dirinci Per Jenis Perkara Per Desa, 2020/ <i>Criminal Figures in Details by Case Type Per Village, 2020</i>	99
4.5.1	Banyaknya Kejadian Bencana Alam Menurut Desa/Kelurahan dan Jenis Bencana Alam di Kecamatan Ponggok, 2019/ <i>Number of Natural Disasters by Village / Village and Types of Natural Disasters in Ponggok SubDistrict, 2019</i>	100

4.5.2	Banyaknya Korban Jiwa Akibat Bencana Alam Menurut Desa/Kelurahan dan Jenis Bencana Alam di Kecamatan Ponggok, 2019/ <i>Number of Soul Victims Due to Natural Disasters by Village / Kelurahan and Types of Natural Disasters in Ponggok SubDistrict, 2019</i>	103
4.5.3	Keberadaan Fasilitas/Upaya Antisipasi/Mitigasi Bencana Alam Menurut Desa/Kelurahan di Kecamatan Ponggok, 2020/ <i>Existence of Facilities / Anticipation / Mitigation Measures of Natural Disasters by Village / Village in Ponggok Subdistrict, 2020</i>	106
4.6.1	Banyaknya Desa/Kelurahan yang Memiliki Kelompok Kegiatan Olahraga Menurut Jenis Olahraga dan Ketersediaan Fasilitas/Lapangan Olahraga di Kecamatan Ponggok, 2020/ <i>Number of Villages / Villages having Sports Activity Groups by Type of Sport and Availability of Sports Facilities / Fields in Ponggok Subdistrict, 2020</i>	108
5	PERTANIAN, PETERNAKAN DAN PERIKANAN/ AGRICULTURE, LIVESTOCK AND FISHERIES	111
5.1	PENGGUNAAN LAHAN LAND USE	116
5.1.1	Lahan Sawah Yang Dipanen Menurut Jenis Pengairan/Irigasinya, 2020/ <i>Rice Field Harvested by Type Of Irrigation, 2020</i>	116
5.1.2	Lahan Bukan Sawah Menurut Penggunaannya, 2020 / <i>Non Rice Fields by Its Usage, 2020</i>	117
5.1.3	Luas Lahan Sawah Dan Lahan Bukan Sawah Menurut Desa, 2020/ <i>Rice Field and Non-Paddy Land Area by Village, 2020</i>	118
5.1.4	Luas Tanah Berdasarkan Kepemilikannya Dirinci Menurut Desa, 2020/ <i>Land Area Based on Ownership, Detailed by Village, 2020</i>	119
5.2	TANAMAN BAHAN MAKANAN FOOD CROPS	121
5.2.1	Luas Tanam Luas Panen Tanaman Bahan Pangan Kecamatan Ponggok, 2020/ <i>New Plantation Area , Harvested Plants of Food stuffs in Ponggok Subdistrict, 2020</i>	121
5.2.2	Tanaman Buah-buahan Yang Menghasilkan Dan Produksinya, 2020/ <i>Plant fruits that Produce and Production, 2020</i>	122
5.2.3	Luas Tambah Tanam Luas Panen Tanaman Sayuran, 2020/ <i>New Plantation Area , Harvest Area of Vegetable Plant , 2020</i>	124

5.2.4	Jumlah Alat Pengolah Tanah Menurut Jenisnya di Kecamatan Ponggok, 2017-2020/ <i>Land Proccesing Equitment By Its Tipe In Ponggok Subdistrict, 2017-2020</i>	125
5.2.5	Sasaran Kelas Kelompok Tani/ Nelayan Pelaksana Insus Menurut Kecamatan, 2020/ <i>Targets of Farmers Group/ Fishermen Executor of the Insus by Sub District, 2020</i>	126
5.3	PETERNAKAN	
	LIVESTOCK	127
5.3.1	Populasi Ternak Unggas dan Aneka Ternak Menurut Desa Di Kecamatan Ponggok, 2020/ <i>Livestock Poultry Population and Livestock Variety of Ponggok Subdistrict , 2020</i>	127
5.3.2	Produksi Telor Menurut Jenis Unggas, 2020/ <i>Egg Production by Type of Poultry, 2020</i>	129
5.4	PERIKANAN/	
	FISHERIES	130
5.4.1	Budidaya Perikanan di Kecamatan Ponggok, 2016 –2020/ <i>Fishery Cultivation in Ponggok Subdistrict, 2016-2020</i>	130
6	INDUSTRI DAN ENERGI	
	INDUSTRY AND ENERGY	
6.1.1	Banyaknya Industri Kecil dan Mikro Menurut Jenis Bahan Baku Kecil & Makro, 2016-2020/ <i>Number of Small and Micro Industries by Type of Small & Macro Raw Materials, 2016-2020</i>	136
6.2.1	Banyaknya Keluarga Menurut Desa/Kelurahan dan Jenis Pengguna Listrik di Kecamatan Ponggok, 2020/ <i>Number of Families by Village / Kelurahan and Types of Electricity Users in Ponggok District, 2020</i>	137
6.2.2	Banyaknya Desa/Kelurahan Menurut Keberadaan Penerangan Jalan Utama Desa/Kelurahan di Kecamatan Ponggok, 2018, 2019 dan 2020/ <i>Number of Villages / Village According to the Existence of Village / Kelurahan Main Street Lighting in Ponggok District, 2018, 2019 dan 2020</i> .	138

6.3.1	Banyaknya Desa/Kelurahan Menurut Jenis Bahan Bakar untuk Memasak yang Digunakan Oleh Sebagian Besar Keluarga di Kecamatan Ponggok 2018, 2019 dan 2020/ <i>Number of Villages / Village by Type of Fuel for Cooking Used by Most Families in Ponggok District 2018, 2019 dan 2020 ..</i>	139
6.4.1	Banyaknya Desa/Kelurahan Menurut Sumber Air Minum Sebagian Besar Keluarga di Kecamatan Ponggok 2018, 2019 dan 2020/ <i>Number of Villages / Villages According to Source of Drinking Water Most of the Families in Ponggok District 2018, 2019 and 2020.....</i>	140
6.4.2	Banyaknya Embung Desa Menurut Desa/Kelurahan di Kecamatan Ponggok 2018, 2019 dan 2020/ <i>Number of Village Embungs by Village / Village in Ponggok Subdistrict, 2018, 2019 and 2020</i>	141
7	PARIWISATA/ TOURISM	
7.1.1	Perusahaan Akomodasi Hotel dan Tempat Hiburan Wisata Per Desa, 2020/ <i>Company's hotel accommodation and Place of Entertainment Tourism Per Village, 2020</i>	146
7.1.2	Nama dan Alamat Hotel / Penginapan, 2020/ <i>Name and Address of Hotel/Lodging, 2020</i>	147
7.1.3	Daftar Nama dan Alamat Potensi Objek Wisata Di Kecamatan Ponggok, 2020/ <i>List of Names and Addresses of Potential Tourism Objects in the District of Ponggok, 2020.....</i>	148
8	TRANSPORTASI DAN KOMUNIKASI/ TRANSPORTATION/ COMMUNICATION	
8.1.1	Sarana Transportasi Antar Desa/Kelurahan Menurut Desa/Kelurahan di Kecamatan Ponggok, 2020/ <i>Inter-Village / Village Transportation Facilities According to Village / Village in Ponggok District, 2020.....</i>	153
8.1.2	Kondisi Jalan Darat Antar Desa/Kelurahan Menurut Desa/Kelurahan di Kecamatan Ponggok, 2020/ <i>Condition of Inter-Village / Village Land Roads According to the Village / Kelurahan in Ponggok District, 2020</i>	154
8.2.1	Jumlah Menara dan Operator Layanan Komunikasi Telepon Seluler Serta Kondisi Sinyal Telepon Seluler Menurut Desa/Kelurahan di Kecamatan Ponggok, 2020/ <i>Number of Towers and Cellular Telephone Communication Service Operators and Cellular Signal Conditions by Village / Village in Ponggok Sub District, 2020.....</i>	155

8.2.2	Keberadaan Kantor Pos/Pos Pembantu/Rumah Pos dan Perusahaan/Agen Jasa Ekspedisi Swasta Menurut Desa/Kelurahan di Kecamatan Ponggok, 2020/ <i>Existence of Post Offices / Auxiliary Posts / Post Houses and Companies / Private Expedition Agencies by Village / Village in Ponggok District, 2020</i>	156
9	PERBANKAN, KOPERASI DAN HARGA-HARGA/ <i>BANKING, COOPERATION AND PRICES</i>	
9.1	Banyaknya Koperasi Yang Masih Aktif Menurut Desa/Kelurahan Dan Jenis Koperasi Di Kecamatan Ponggok, 2020/ <i>Number Of Cooperatives Still Active By Village / Kelurahan And Types Of Cooperatives In Ponggok District, 2020</i>	160
9.2	Banyaknya Sarana Lembaga Keuangan Yang Beroperasi Menurut Desa/Kelurahan dan Jenisnya di Kecamatan Ponggok 2020/ <i>Number of Financial Institution Facilities Operating by Village / Village and its Types in Ponggok District, 2020</i>	161
9.3	Wajib Pajak Terdaftar di Kecamatan Ponggok sd Desember 2020/ <i>Registered Taxpayer in Sub-district until December 2020</i>	162
10	PERDAGANGAN/ <i>TRADE</i>	
10.1	Banyaknya Sarana dan Prasarana Ekonomi Menurut Desa/Kelurahan dan Jenisnya di Kecamatan Ponggok, 2020/ <i>Number of Economic Facilities and Infrastructure by Village / Village and its Types in Ponggok District, 2020</i>	166

DAFTAR GAMBAR
LIST OF FIGURES

	Halaman
	<i>Page</i>
1.1 Hari Hujan dan Curah Hujan Januari–Desember, 2020 / <i>Rainy Days and Rainfall January – December, 2020</i>	6
1.2 Prosentasi Luas Wilayah Terhadap Luas Kecamatan Per Desa, 2020/ <i>Percentage of Area Towards Broad Subdistrict Per Village 2020</i>	7
1.3 Jarak Desa Ke Ibukota Kecamatan dan Kabupaten Menurut Desa, 2020/ <i>Distance of Village to Capital Subdistrict and Regency by Village,2020</i>	8
3.1 Penduduk Menurut Jenis Kelamin, 2020/ <i>Population by Gender, 2020</i>	32
4.1 Banyaknya Fasilitas Pendidikan di Kecamatan Ponggok,2020/ <i>Number of Educational Facilities in Ponggok Subdistrict,2020</i>	42
4.2 Banyaknya Fasilitas Kesehatan di Kecamatan Ponggok,2020 / <i>Number of Medical Facilities in Ponggok Subdistrict,2020</i>	43
5.1 Populasi Ternak menurut jenis ternak, 2020 (ribu ekor)/ <i>Livestock Population by type of livestock, 2020 (housand tails)</i>	115
6.1 Banyaknya Keluarga Menurut Desa/Kelurahan dan Jenis Pengguna Listrik di Kecamatan Ponggok, 2020/ <i>Number of Families by Village / Kelurahan and Types of Electricity Users in Ponggok District, 2020</i>	135
7.1 Perusahaan Akomodasi Hotel dan Tempat Hiburan Wisata <i>PerDesa, 2020 Company's hotel accommodation and Place of Entertainment Tourism Per Village, 2020</i>	166
8.1 Jumlah Menara dan Operator Layanan Komunikasi Telepon Seluler Menurut desa/Kelurahan di Kecamatan Ponggok, 2020 / <i>Number of Towers and Cellular by Village / Village in Ponggok SubDistrict, 2020</i>	150

BAB

Chapter

01

GEOGRAFI DAN IKLIM

Geography and Climate



Uraian

Kecamatan Ponggok merupakan satu dari dua puluh dua kecamatan yang membagi habis wilayah administrasi Kabupaten Blitar, dengan batas-batas wilayah sebagai berikut :

- Utara : Kabupaten Kediri
- Selatan : Kec. Nglegok dan Kec. Sanankulon- Kab. Blitar
- Barat : Kec. Udanawu-Kab. Blitar
- Timur : Kec. Srengat-Kab. Blitar

Kecamatan Ponggok dengan luas wilayah 103,83 Km² terbagi menjadi 15 desa. Desa Sidorejo merupakan desa terluas diantara 15 desa yang ada di wilayah Kecamatan Ponggok dengan luas 14,46 Km². Sedangkan Desa Ringinanyar merupakan desa dengan wilayah terkecil dengan luas 2,25 Km².

1.1. Kondisi Geografi dan Topografi

Kecamatan Ponggok berada di wilayah Kabupaten Blitar bagian utara, yaitu sebelah utara Sungai Brantas yang membelah Kabupaten Blitar menjadi dua bagian Wilayah Kabupaten Blitar bagian utara ini mempunyai struktur tanah yang subur dibandingkan dengan wilayah Kabupaten Blitar bagian selatan.

Wilayahnya merupakan dataran rendah dan dataran tinggi dengan ketinggian antara 162 – 286 Meter dari permukaan air laut, Sebagian wilayahnya

Description

Ponggok Subdistrict is one of twenty-two sub-districts which divide up the administrative area of Blitar Regency, with regional boundaries as follows:

- North: Kediri Regency
- South: Nglegok Sub-District and Sanankulon Sub-District, Blitar Regency
- West: Udanawu Sub-District, Blitar Regency
- East: Srengat Sub-District, Blitar Regency

Ponggok Su-District with an area of 103.83 Km² is divided into 15 villages. Sidorejo Village is the largest village among the 15 villages in the Ponggok District with an area of 14.46 Km². Meanwhile, Ringinanyar Village is the village with the smallest area with an area of 2.25 Km².

1.1. Geographical and Topographic Conditions

Ponggok District is located in the northern part of Blitar Regency, which is north of the Brantas River which divides Blitar Regency into two parts. The northern part of Blitar Regency has a fertile soil structure compared to the southern part of Blitar Regency.

Its area is lowlands and highlands with an altitude between 162 - 286 meters above sea level. Part of the area is mountainous, making the soil structure

GEOGRAPHIC AND CLIMATE

merupakan pegunungan membuat struktur tanah yang subur bila dibandingkan dengan wilayah Blitar bagian selatan.

Hamparan wilayah Kecamatan Ponggok merupakan daerah dengan ketinggian rata-rata ± 162 meter di atas permukaan air laut.

Desa Karangbendo merupakan desa yang terjauh dari ibu kota kecamatan sejauh 20 km. Keberadaan desa dengan kantor Kabupaten Blitar rata-rata 27 km dan Desa Sidorejo yang terjauh jaraknya yaitu 27km.

1.2. Iklim

Kecamatan Ponggok berada di sebelah selatan garis khatulistiwa, maka sama dengan wilayah lain di Indonesia yang mempunyai perubahan musim sebanyak 2 jenis musim pada setiap tahunnya, yaitu musim penghujan dan musim kemarau. Bulan Nopember sampai dengan bulan Mei adalah musim penghujan dan musim kemarau biasanya pada bulan Juni sampai dengan bulan Oktober.

Curah hujan di suatu tempat antara lain dipengaruhi oleh keadaan geografi dan perputaran/pertemuan arus udara. Oleh karena itu jumlah curah hujan beragam menurut bulan dan letak stasiun pengamat. Data yang diperoleh dari Dinas PU Binamarga dan Pengairan Kabupaten Blitar menyatakan jumlah stasiun pengamat curah hujan sejumlah 42 stasiun pengamat yang tersebar di seluruh wilayah Blitar. Jumlah Stasiun

fertile when compared to the southern part of Blitar.

The stretch of Ponggok District is an area with an average height of ± 162 meters above sea level.

Karangbendo village is the farthest village from the subdistrict capital as far as 20 km. The existence of the village with the Blitar Regency office is an average of 27 km and the Sidorejo Village which is the farthest distance is 27 km

1.2. Climate

Ponggok Sub-District is located south of the equator, so it is the same as other areas in Indonesia which have a seasonal change of 2 types of seasons each year, namely the rainy season and the dry season. November to May is the rainy season and the dry season is usually from June to October.

Rainfall in a place is influenced by, among other things, geographical conditions and the rotation / confluence of air currents. Therefore, the amount of rainfall varies according to the month and the location of the observer station. Data obtained from the Office of Public Works for Binamarga and Irrigation of Blitar Regency states that there are 42 observer stations scattered throughout the Blitar area.

pengamat yang berada di wilayah Kecamatan Ponggok sebanyak yaitu 3 stasiun pengamat yang aktif digunakan pada tahun 2020.

Data yang terekam di stasiun pengamat tersebut menyimpulkan bahwa selama tahun 2020 Kecamatan Ponggok diguyur hujan selama 114 hari atau 3 bulan lebih dengan rata-rata curah hujan 17,74 mm/hari.

in the area of Ponggok Sub- District, as many as 3 observer station that is actively used in 2020.

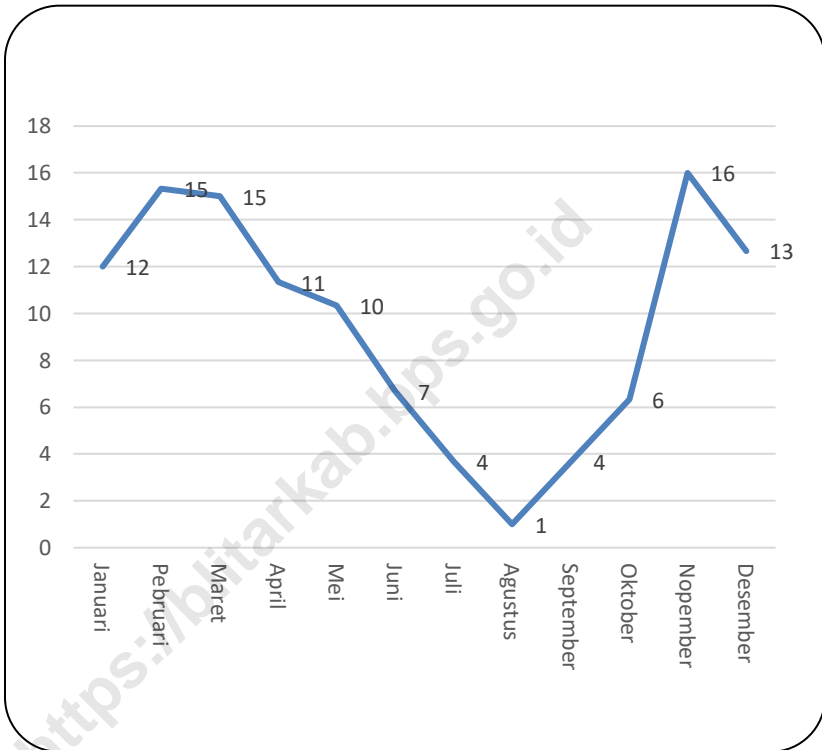
The data recorded at the observation station concluded that during 2020, Ponggok Subdistrict had rain for 114 days or more than 3 months with an average rainfall of 17.74 mm / day.

<https://blitar.kab.bps.go.id>

GEOGRAPHIC AND CLIMATE

Gambar / Figure 1.1

Rata-Rata Per Stasiun Pengamatan Hari Hujan Januari–Desember, 2020
Average per Station Observation Rainy Days and Rainfall January – December, 2020

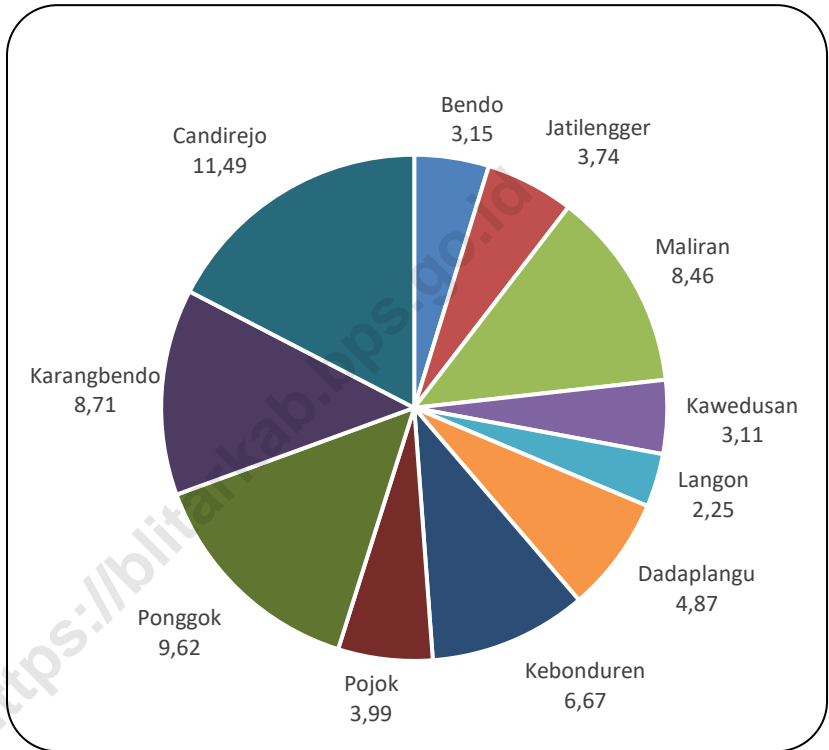


Jumlah stasiun amatan : 3

Sumber : Dinas PU Bina Marga dan Pengairan Kab. Blitar

Source : *Department of Public Works and Spatial Planning Blitar Regency*

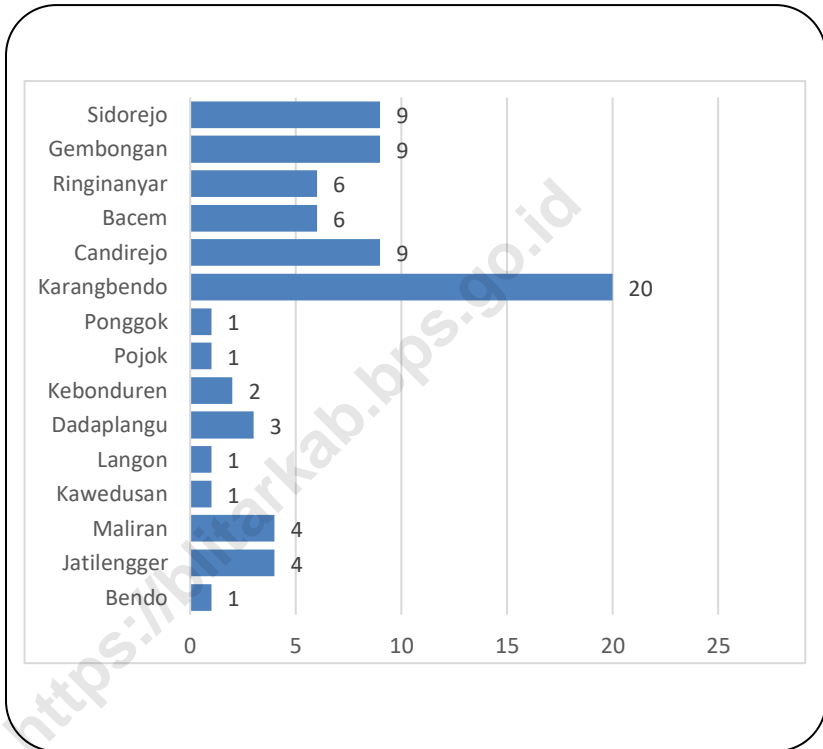
Gambar / Figure 1.2
Persentase Luas Wilayah Terhadap Luas Kecamatan Per Desa (persen), 2020
Percentage of Area Towards Broad Subdistrict Per Village (persen) 2020



Sumber : Data Desa

Source : Village Data

Gambar /Figure1.3
Jarak Desa Ke Ibukota Kecamatan Menurut Desa/Kelurahan (km), 2020
Distance of Village to Capital Subdistrict by Village(km),2020



Sumber:BPS, Pendataan Potensi Desa (Podes) 2020

1.1 KEADAAN GEOGRAFI/ *GEOGRAPHY CONDITION*

Tabel : 1.1.1 Status Pemerintahan Desa/Kelurahan Kecamatan Ponggok, 2020
Table

Desa/ Kelurahan <i>Village</i>	Status Pemerintahan			
	Desa	Kelurahan	UPT/STP	Nagari
[1]	[2]	[3]	[4]	[5]
001. Bendo	1	-	-	-
002. Jatilengger	1	-	-	-
003. Maliran	1	-	-	-
004. Kawedusan	1	-	-	-
005. Langon	1	-	-	-
006. Dadaplangu	1	-	-	-
007. Kebonduren	1	-	-	-
008. Pojok	1	-	-	-
009. Ponggok	1	-	-	-
010. Karangbendo	1	-	-	-
011. Candirejo	1	-	-	-
012. Bacem	1	-	-	-
013. Ringinanyar	1	-	-	-
014. Gembongan	1	-	-	-
015. Sidorejo	1	-	-	-
Kecamatan Ponggok	15	-	-	-
<i>Ponggok Subdistrict</i>				

Sumber : Potensi Desa 2020

Source : Potensi Desa 2020

GEOGRAPHIC AND CLIMATE

Tabel : 1.1.2 Jarak Desa Ke Ibukota Kecamatan dan Kabupaten Menurut Desa, 2020
Table
Distance of Village to Capital Subdistrict and Regency 2020

Desa/ Kelurahan <i>Village</i>	Jarak Ke Kantor[Km] <i>Distance to Office</i>	
	Kecamatan <i>Subdistrict</i>	Kabupaten <i>Regency</i>
[1]	[2]	[3]
001. Bendo	1	6
002. Jatilengger	4	8
003. Maliran	4	10
004. Kawedusan	1	13
005. Langon	1	15
006. Dadaplangu	3	14
007. Kebonduren	2	14
008. Pojok	1	19
009. Ponggok	1	16
010. Karangbendo	20	17
011. Candirejo	9	22
012. Bacem	6	24
013. Ringinanyar	6	25
014. Gembongan	9	26
015. Sidorejo	9	27

Sumber : Podes Desa 2020
Source : *Village Podes 2020*

Tabel : 1.1.3 Letak Wilayah Menurut Desa Tahun 2018
Table Location Area by Village Year 2018

	Desa/ Kelurahan <i>Village</i>	Dalam	Tepi	Luar Kawasan Hutan
		Kawasan Hutan In Forest Area	Kawasan Hutan Edge of Forest Area	Outside of Forest Area
	[1]	[2]	[3]	[4]
001	Bendo	-	-	1
002	Jatilengger	-	-	1
003	Maliran	-	-	1
004	Kawedusan	-	-	1
005	Langon	-	-	1
006	Dadaplangu	-	-	1
007	Kebonduren	-	-	1
008	Pojok	-	-	1
009	Ponggok	-	-	1
010	Karangbendo	-	1	-
011	Candirejo	-	-	1
012	Bacem	-	-	1
013	Ringinanyar	-	-	1
014	Gembongan	-	-	1
015	Sidorejo	-	-	1
Kecamatan Ponggok		-	1	14
<i>Ponggok Subdistrict</i>				

Sumber : Potensi Desa 2018

Source : Potensi Desa 2018

GEOGRAPHIC AND CLIMATE

Tabel : 1.1.4 Letak Geografis dan Topografi Wilayah Menurut Desa, 2018
Table Geograpic Location and Topography by Village , 2018

Desa/ Kelurahan <i>Village</i>		Berbatasan dengan Laut		Letak Topografi <i>Topography Location</i>		
		Ya	Tidak	Lembah <i>Valleys</i>	Lereng <i>Slopes</i>	Dataran <i>Mainland</i>
[1]	[2]	[3]	[4]	[5]	[6]	
001	Bendo	-	1	-	-	1
002	Jatilengger	-	1	-	-	1
003	Maliran	-	1	-	-	1
004	Kawedusan	-	1	-	-	1
005	Langon	-	1	-	-	1
006	Dadaplangu	-	1	-	-	1
007	Kebonduren	-	1	-	-	1
008	Pojok	-	1	-	-	1
009	Ponggok	-	1	-	-	1
010	Karangbendo	-	1	1	-	-
011	Candirejo	-	1	-	-	1
012	Bacem	-	1	-	-	1
013	Ringinanyar	-	1	-	-	1
014	Gembongan	-	1	-	-	1
015	Sidorejo	-	1	-	-	1
Kecamatan Ponggok						
<i>Ponggok Subdistrict</i>		-	15	1	-	14

Sumber : Potensi Desa 2018
 Source : Potensi Desa 2018

Tabel : 1.1.5 Luas Wilayah Menurut Desa, 2020
Table Total Area by Village, 2020

Desa/Kelurahan <i>Village</i>	Luas Wilayah <i>Total Area (km²/sq.km)</i>
(1)	(2)
001. Bendo	3,27
002. Jatilengger	3,88
003. Maliran	8,78
004. Kewedusan	3,23
005. Langon	2,34
006. Dadaplangu	5,06
007. Kebonduren	6,93
008. Pojok	4,14
009. Ponggok	9,99
010. Karangbendo	9,04
011. Candirejo	11,93
012. Bacem	5,30
013. Ringinanyar	2,25
014. Gembongan	13,23
015. Sidorejo	14,46
Kecamatan Ponggok	
Ponggok Subdistrict	103,83

Sumber : Data Desa
 Source : Village Data

GEOGRAPHIC AND CLIMATE

1.2 KEADAAN IKLIM/CLIMATE CONDITION

Tabel : 1.2.1 Hari Hujan dan Curah Hujan Januari – Desember Kecamatan Ponggok, 2020
Table **Rainy Days and Rainfall January- December Ponggok subdistrict, 2020**

Bulan Month	Stasiun Stasiun	Jumlah / Total		Rata/Rata / Average	
		Hari Hujan (Hari) Rainy Days	Curah Hujan (Mm) Rainfall	Hari Hujan per jumlah stasiun (Hari) Day Rain per number of stations	Curah Hujan per total Hari Hujan (Mm) Rainfall per total rainy days
[1]	[2]	[3]	[4]	[5]	[6]
Januari	3	36	853	12	23,69
Pebruari	3	46	801	15	17,41
Maret	3	45	809	15	17,98
April	3	34	645	11	18,97
Mei	3	31	341	10	11,00
Juni	3	20	257	7	12,85
Juli	3	11	133	4	12,09
Agustus	3	3	15	1	5,00
September	3	11	257	4	23,36
Oktober	3	19	145	6	7,63
Nopember	3	48	971	16	20,23
Desember	3	38	839	13	22,08
Kecamatan Ponggok	3	342	6066	114	17,74

Catatan/Note: Stasiun Bendo, Stasiun Ponggok, Stasiun Bacem (Kecamatan Ponggok)

Kolom (5) Pembulatan Matematis

Sumber : Dinas PU Bina Marga dan Pengairan Kab. Blitar

Source :Department of Public Works and Spatial Planning Blitar Regency

BAB

Chapter

02

PEMERINTAHAN

Government



Uraian

Pemerintahan adalah suatu sistem yang mengatur segala kegiatan masyarakat dalam suatu daerah/wilayah/negara yang meliputi segala aspek kehidupan berdasarkan norma-norma tertentu. Pemerintah Daerah [Pemda] merupakan Pimpinan Daerah dan Dewan Perwakilan Daerah [DPRD]. Pimpinan daerah dalam hal ini Bupati bertanggung jawab sebagai eksekutif dan DPRD bertanggung jawab sebagai legeslatif.

Dalam melaksanakan tugas, Camat dibantu oleh Sekretaris Kecamatan dan staf kecamatan meliputi bidang Pemerintahan, Umum, Kesejahteraan Rakyat, serta Ekonomi & Pembangunan. Untuk kelancaran penyelenggaraan pemerintah Camat Ponggok juga dibantu oleh 15 (lima belas) Kepala Desa beserta perangkatnya

Description

Governance is a system that regulates all community activities in a region / region / country covering all aspects of life based on certain norms. Regional Government [Pemda] is the Regional Leader and the Regional Representative Council (DPRD). The regional leadership, in this case the Regent is responsible as the executive, and the DPRD is responsible as the legislative.

In carrying out his duties, the Camat is assisted by the District Secretary and sub-district staff covering the fields of Government, General Affairs, People's Welfare, and Economy & Development. For the smooth running of the government, Head of Ponggok Sub-district is also assisted by 15 (fifteen) Village Heads and their apparatus

GOVERNMENT

Tabel : 2.1.1 Banyaknya Dusun/Lingkungan,RW, dan RT Menurut Desa, 2020
Number of Hamlet/Environment, RW,and RT By village, 2020

Desa/ Kelurahan <i>Village</i>	Dusun/ Lingkungan <i>Hamlet / Environment</i>	Rukun Warga [RW] <i>Citizens Association</i>	Rukun Tetangga [RT] <i>Neighborhood Association</i>
[1]	[2]	[3]	[4]
001. Bendo	2	4	23
002. Jatilengger	2	4	22
003. Maliran	4	8	31
004. Kawedusan	3	7	22
005. Langon	2	6	22
006. Dadaplangu	2	7	31
007. Kebonduren	3	18	55
008. Pojok	2	7	30
009. Ponggok	4	8	64
010. Karangbendo	3	14	41
011. Candirejo	4	10	49
012. Bacem	2	5	31
013. Ringinanyar	2	4	16
014. Gembongan	5	16	75
015. Sidorejo	6	14	69
Kecamatan Ponggok			
<i>Ponggok Subdistrict</i>			
<i>Tahun/Year</i>			
2020	46	581	132

Sumber : Seksi Pemerintahan Kecamatan Ponggok
 Source : Government Section of Ponggok Subdistrict

Tabel : 2.1.2 Banyaknya Perangkat Desa Menurut Jabatan dan Desa, 2020
Table *Number of village apparatus by position and villages, 2020*

Desa/ Kelurahan <i>Village</i>	Kepala Desa/ Lurah <i>Head of Village</i>	Sekretaris Desa/ Carik <i>Secretary of Village</i>	Kepala Dusun/ Lingkungan <i>Head of Hamlet</i>
[1]	[2]	[3]	[4]
001. Bendo	1	1	2
002. Jatilengger	1	1	2
003. Maliran	1	1	4
004. Kawedusan	1	1	3
005. Langon	1	1	2
006. Dadaplangu	1	1	2
007. Kebonduren	1	1	3
008. Pojok	1	1	2
009. Ponggok	1	1	4
010. Karangbendo	1	1	3
011. Candirejo	1	1	4
012. Bacem	1	1	2
013. Ringinanyar	1	1	2
014. Gembongan	1	1	5
015. Sidorejo	1	1	6
Kecamatan Ponggok <i>Ponggok Subdistrict</i> Tahun /Year 2020	15	15	46

GOVERNMENT

Lanjutan Tabel /Continued Table 2.1.2

Desa/ Kelurahan <i>Village</i>	Kepala Seksi			Kepala Urusan		
	Pemerin tahan	Kesejahte raan	Pelayan an	TU & Umum	Keuan gan	Peencan aan
[1]	[2]	[3]	[4]	[5]	[6]	[7]
001. Bendo	1	1	1	1	1	1
002. Jatilengger	1	1	1	-	1	1
003. Maliran	1	1	1	1	1	1
004. Kawedusan	1	1	1	1	1	1
005. Langon	1	1	1	1	1	1
006. Dadaplangu	1	1	1	1	1	1
007. Kebonduren	1	1	1	1	1	1
008. Pojok	1	1	1	1	1	1
009. Ponggok	1	1	1	1	1	1
010. Karangbendo	1	1	1	1	1	1
011. Candirejo	1	1	1	1	1	1
012. Bacem	1	1	1	1	1	1
013. Ringinanyar	1	1	1	1	1	1
014. Gembongan	1	1	1	1	1	1
015. Sidorejo	1	1	1	1	1	1
Kecamatan Ponggok Ponggok						
<i>Subdistrict</i>						
Tahun/Year						
2020	15	15	15	14	15	15

Lanjutan Tabel /Continued Table 2.1.2

Desa/ Kelurahan <i>Village</i>	Staf Seksi			Staf Urusan		
	Pemerin tahan	Kesejahte raan	Pelayan an	TU & Umum	Keuan gan	Peencan aan
[1]	[2]	[3]	[4]	[5]	[6]	[7]
001. Bendo	-	-	-	-	-	-
002. Jatilengger	-	-	-	-	-	-
003. Maliran	-	-	-	-	-	-
004. Kawedusan	-	-	-	1	-	-
005. Langon	-	-	-	-	-	-
006. Dadaplangu	-	-	-	-	-	-
007. Kebonduren	1	1	1	1	-	-
008. Pojok	-	-	-	-	-	-
009. Ponggok	2	2	4	-	-	-
010. Karangbendo	-	-	-	-	-	-
011. Candirejo	-	-	-	-	-	-
012. Bacem	-	-	-	-	-	-
013. Ringinanyar	-	-	-	-	-	-
014. Gembongan	-	-	-	-	-	-
015. Sidorejo	1	-	1	-	-	-

Kecamatan Ponggok *Ponggok**Subdistrict*

Tahun/Year

2020

4

4

6

2

-

-

Sumber : Data Desa

Source : Data Village

GOVERNMENT

Tabel : 2.1.3 Data Aparatur Kecamatan Pongkok Menurut Pendidikan, 2020
Table Apparatus Data of Pongkok Subdistrict by Education , 2020

NO	Jabatan <i>Position</i>	Pendidikan Terakhir <i>Last Education</i>				
		SMP	SMU	Sarjana Muda	S-1	S-2
[1]	[2]	[3]	[4]	[5]	[6]	[7]
1	Camat <i>Head of Subdistrict</i>	-	-	-	-	1
2	Sekretaris Kecamatan <i>Secretary of Subdistrict</i>	-	-	-	-	1
3	Kasi Pembangunan <i>Development</i>	-	-	-	-	1
4	Kasi Trantib	-	-	-	-	1
5	Kasi Pemerintahan <i>Government</i>	-	-	-	-	1
6	Kasi Sosial <i>Social</i>	-	-	-	1	-
7	Kasi Pelayanan Publik	-	-	-	-	1
8	Kasubag Umum	-	-	-	1	-
9	Kasubag Sungram	-	-	-	1	-
10	Staf / <i>Staff</i>	-	5	-	1	-
Kecamatan Pongkok <i>Pongkok Subdistrict</i>						
	Tahun / <i>Year</i> 2020	-	5	-	4	6

Sumber : Seksi Pemerintahan Kecamatan Pongkok
 Source : *Government Section of Pongkok Subdistrict*

Tabel : 2.1.4 Desa Dirinci Menurut Klasifikasinya, 2020
Table Villages Described According to Their Classification, 2020

Desa/ Kelurahan <i>Village</i>	Tertinggal	Berkembang	Maju
(1)	(2)	(3)	(4)
001. Bendo	-	-	1
002. Jatilengger	-	1	-
003. Maliran	-	-	1
004. Kawedusan	-	-	1
005. Langon	-	-	1
006. Dadaplangu	-	-	1
007. Kebonduren	-	-	1
008. Pojok	-	1	-
009. Ponggok	-	-	1
010. Karangbendo	-	-	1
011. Candirejo	-	-	1
012. Bacem	-	1	-
013. Ringinanyar	-	1	-
014. Gembongan	-	1	-
015. Sidorejo	-	-	1
Kecamatan Ponggok			
<i>Ponggok Subdistrict</i>			
Tahun/Year 2020	-	5	10

Sumber : Indeks Desa Membangun (IDM) 2020

Source : Village Index Building 2020

GOVERNMENT**Tabel : 2.1.5 Keberadaan Kelembagaan Desa Dirinci Menurut Desa, 2020**
Table

Desa/ Kelurahan <i>Village</i>	Pengurus BPD/LMK	Kader Pembangunan
(1)	(2)	(3)
001. Bendo	1	1
002. Jatilengger	1	1
003. Maliran	1	1
004. Kawedusan	1	1
005. Langon	1	1
006. Dadaplangu	1	1
007. Kebonduren	1	1
008. Pojok	1	1
009. Pongkok	1	1
010. Karangbendo	1	1
011. Candirejo	1	1
012. Bacem	1	1
013. Ringinanyar	1	1
014. Gembongan	1	1
015. Sidorejo	1	1
Kecamatan Pongkok		
<i>Pongkok Subdistrict</i>		
Tahun/Year		
2020	15	15

Sumber : Kecamatan Pongkok

Source : *Pongkok Subdistrict*

Tabel : 2.1.6 Keberadaan Balai Desa, Kantor Desa, Kantor PKK Dan Kantor BPD Dirinci Per Desa, 2020

The existence of Village Halls, Village Offices, PKK Offices and BPD Offices in Details by Village, 2020

Desa/ Kelurahan <i>Village</i>	Balai Desa <i>Village Meeting Hall</i>	Kantor Desa <i>Village Office</i>	Kantor PKK <i>PKK Office</i>	Kantor BPD <i>BPD Office</i>
(1)	(2)	(3)	(4)	(5)
001. Bendo	1	1	1	1
002. Jatilengger	1	1	1	1
003. Maliran	1	1	1	1
004. Kawedusan	1	1	1	1
005. Langon	1	1	1	1
006. Dadaplangu	1	1	1	1
007. Kebonduren	1	1	1	1
008. Pojok	1	1	1	1
009. Pongkok	1	1	1	1
010. Karangbendo	1	1	1	1
011. Candirejo	1	1	1	1
012. Bacem	1	1	1	1
013. Ringinanyar	1	1	1	1
014. Gembongan	1	1	1	1
015. Sidorejo	1	1	1	1
Kecamatan Pongkok				
<i>Pongkok Subdistrict</i>				
<i>Tahun/Year</i>				
2020	15	15	15	15

Sumber : Kecamatan Pongkok

Source : Pongkok Subdistrict

GOVERNMENT

Tabel : 2.1.7 Kepemilikan Aset Desa Dirinci Menurut Desa Di Kecamatan Ponggok, 2020
Table Village Asset Ownership, Detailed by Village in Subdistrict Ponggok, 2020

Desa/ Kelurahan <i>Village</i>	Tanah Kas Desa/Ula- Yat	Bangunan Milik Desa <i>Village Owned Buildings</i>	Aset Desa Lainnya <i>Other Village Assets</i>	Keterangan Aset Desa Lainnya <i>Other Village Asset Information</i>
(1)	(2)	(3)	(4)	(5)
001. Bendo	1	1	1	1
002. Jatilengger	1	1	1	1
003. Maliran	1	1	1	1
004. Kawedusan	1	1	1	1
005. Langon	1	1	1	1
006. Dadaplangu	1	1	1	1
007. Kebonduren	1	1	1	1
008. Pojok	1	1	1	1
009. Ponggok	1	1	1	1
010. Karangbendo	1	1	1	1
011. Candirejo	1	1	1	1
012. Bacem	1	1	1	1
013. Ringinanyar	1	1	1	1
014. Gembongan	1	1	1	1
015. Sidorejo	1	1	1	1
Kecamatan Ponggok <i>Ponggok Subdistrict</i>				
Tahun/Year 2020	15	15	15	15

Sumber : Kecamatan Ponggok

Source : Ponggok Subdistrict

BAB

Chapter

03

PENDUDUK

Population



Uraian

Description

Data kependudukan utamanya dapat diperoleh melalui Sensus Penduduk, Registrasi Penduduk dan survei kependudukan. Sensus Penduduk adalah suatu kegiatan pengumpulan data kependudukan terhadap seluruh penduduk di suatu wilayah dalam suatu waktu tertentu. Kegiatan tersebut dilakukan setiap sepuluh tahun sekali pada tahun yang berakhir angka 0. Pencacahannya dilakukan secara serentak terhadap seluruh penduduk dan keterangan kependudukan yang dikumpulkan dirinci selengkap-lengkapannya, hingga data yang dihasilkan mampu memberikan gambaran sampai di wilayah terkecil, yaitu unit wilayah pemerintahan terkecil desa/kelurahan. Hasil sensus penduduk selain berguna untuk mengetahui jumlah penduduk secara keseluruhan pada waktu tertentu berdasarkan umur jenis kelamin dan sebagainya, juga berguna sebagai data dasar angka proyeksi penduduk.

Registrasi penduduk adalah suatu kegiatan pencatatan rutin setiap kejadian yang terjadi pada seluruh penduduk yaitu kelahiran, kematian dan perpindahan. Dengan registrasi penduduk yang baik dan benar akan segera diketahui jumlah penduduk yang terdapat dalam suatu wilayah.

Angka registrasi penduduk biasanya diterbitkan dua kali dalam setahun, yaitu registrasi penduduk

Population data can mainly be obtained through Population Censuses, Population Registration and population surveys. Population Census is an activity of collecting population data for all residents in an area at a certain time. This activity is carried out every ten years in the year ending with the number 0. The census is carried out the entire population and population information collected in full detail, so that the data produced is able to provide an overview up to the smallest area, namely the smallest administrative unit of a village / kelurahan. The results of the population census are not only useful for knowing the total population at a certain time based on age, sex and so on, is also useful as a base data for population projections.

Population registration is a routine recording activity of every event that occurs in the entire population, namely births, deaths and movements. With good and correct population registration, it will be immediately known the number of residents in an area.

Population registration figures are usually published twice a year, namely mid-year population registration and

POPULATION

pertengahan tahun dan registrasi penduduk akhir tahun. Perbedaan mendasar antara data kependudukan hasil sensus penduduk dan hasil registrasi adalah bahwa sensus penduduk bersifat *de facto* sedangkan yang dihasilkan dari registrasi bersifat *de jure*.

Survei kependudukan adalah suatu kegiatan pengumpulan data kependudukan yang dilaksanakan dengan menggunakan teknik sampel tertentu dan jenis data yang dikumpulkan tergantung dengan jenis surveinya. Survei kependudukan yang dilakukan BPS adalah Survei Angkatan Kerja Nasional (Sakernas) dan Survei Sosial Ekonomi Nasional (Susenas)

PENDUDUK

Kesejahteraan penduduk merupakan sasaran utama dari pengembangan sebagaimana tertuang dalam Rencana Pembangunan Jangka Menengah (RPJM). Sasaran ini tidak mungkin tercapai bila pemerintah tidak dapat memecahkan masalah kependudukan; seperti besarnya jumlah penduduk dan tidak meratanya penyebaran penduduk.

Berbagai usaha untuk menekan laju pertumbuhan penduduk yang tinggi yang telah dilakukan pemerintah melalui berbagai program Keluarga Berencana (KB) yang dimulai awal tahun 1970 an. Begitu pula usaha-usaha yang mengarah pada pemerataan penyebaran penduduk telah dilakukan dengan cara memindahkan penduduk Pulau Jawa

year-end population registration. The fundamental difference between population data resulting from population censuses and registration results is that population censuses are de facto whereas those generated from registration are de jure.

Population survey is a population data collection activity that is carried out using a specific sample technique and the type of data collected depends on the type of survey. The population surveys conducted by BPS are the National Labor Force Survey (Sakernas) and the National Socio-Economic Survey (Susenas)

POPULATION

The welfare of the population is the main target of development as stipulated in the Medium Term Development Plan (RPJM). This goal cannot be achieved if the government is unable to solve population problems; such as the large number of people and the unequal distribution of the population.

Various attempts to suppress the high rate of population growth have been carried out by the government through various family planning (KB) programs that began in the early 1970s. Likewise, efforts aimed at equitable distribution of the population have been carried out by moving the inhabitants of Java Island out of Java through the transmigration program.

keluar Pulau Jawa melalui program transmigrasi.

Sensus penduduk dilaksanakan sepuluh tahun sekali, guna memenuhi kebutuhan data kependudukan, pada setiap tahun dihitunglah proyeksi penduduk. Proyeksi penduduk bisa maju untuk beberapa tahun kedepan dan juga bisa mundur sampai sensus penduduk sebelumnya.

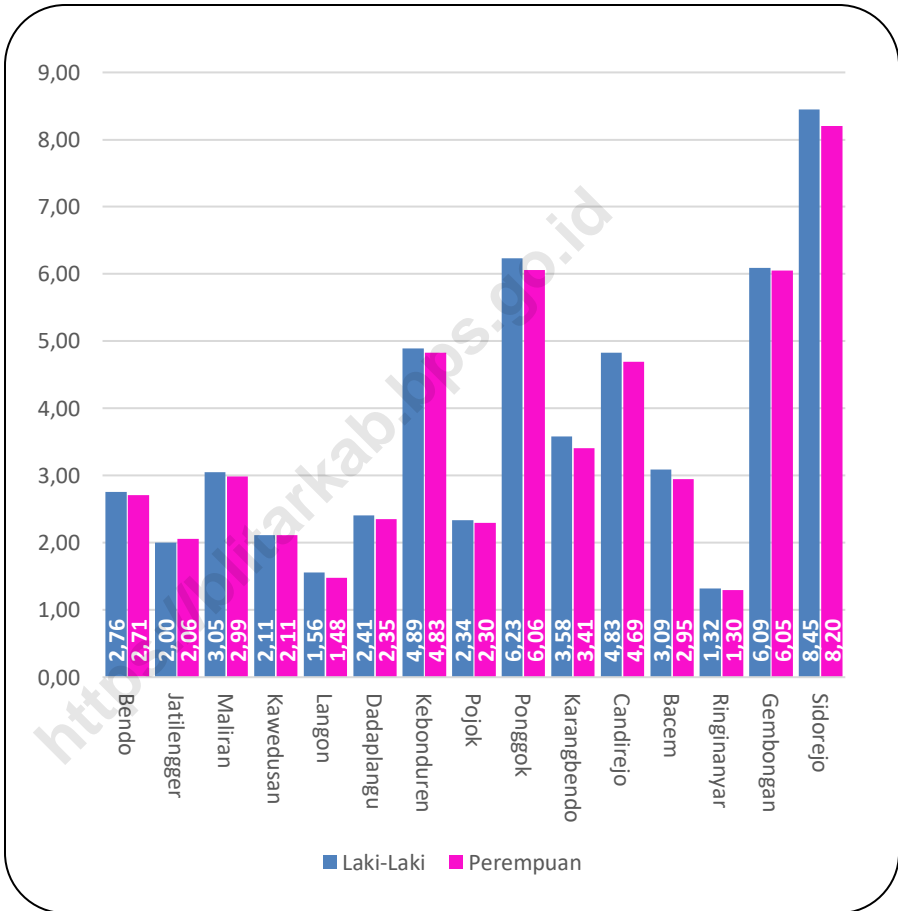
Penduduk Kecamatan Pongkok pada tahun 2020 menurut hasil Sensus Penduduk mencapai 108.169 jiwa, terdiri dari 54.684 jiwa penduduk laki-laki dan 53.485 jiwa penduduk perempuan, dengan sex ratio sebesar 102 persen yang berarti dalam 100 jiwa penduduk perempuan ada sebanyak 102 jiwa penduduk laki-laki.

The population census is carried out every ten years, in order to meet the needs of population data, each year a population projection is calculated. The population projection can be advanced for the next few years and also can go back to the previous population census.

The population of Pongkok Subdistrict in 2020 according to the results of the Population Census reaches 108,169 people, consisting of 54,684 male residents and 53,485 female residents, with a sex ratio of 102 percent which means that in 100 female residents there are 102 male residents. .

POPULATION

Gambar / Figures 3.1
Penduduk Menurut Jenis Kelamin dan desa/kelurahan (ribu jiwa), 2020
Population by Gender and villages, 2020 (thousand people)



Sumber/Source : BPS, Sensus Penduduk 2020/BPS-Statistics Indonesia, 2020 Population Census

Tabel : 3.1.1 Penduduk, Distribusi Persentase Penduduk, Kepadatan Penduduk, Rasio Jenis Kelamin Menurut Desa/Kelurahan di Kecamatan Ponggok, 2020
Population, Population Growth Rate, Percentage Distribution of Population, Population Density, Sex Ratio by Village/Kelurahan in Subdistrict Ponggok, 2020

Desa/Kelurahan <i>Village/Kelurahan</i>	Penduduk (ribu) ¹ <i>Population (thousand)¹</i>	Persentase Penduduk <i>Percentage of Total Population</i>
[1]	[2]	[3]
001. Bendo	5,46	5,05
002. Jatilengger	4,06	3,75
003. Maliran	6,05	5,59
004. Kawedusan	4,22	3,90
005. Langon	3,04	2,81
006. Dadaplangu	4,76	4,40
007. Kebonduren	9,72	8,98
008. Pojok	4,64	4,29
009. Ponggok	12,29	11,36
010. Karangbendo	6,99	6,46
011. Candirejo	9,52	8,80
012. Bacem	6,03	5,58
013. Ringinanyar	2,62	2,42
014. Gembongan	12,13	11,22
015. Sidorejo	16,65	15,39
Kecamatan Ponggok <i>Ponggok Subdistrict</i>	108,17	100,00

POPULATION

Lanjutan Tabel 3.1.1/ *Continued Table 3.1.1*

Desa/Kelurahan <i>Village/ Kelurahan</i>	Kepadatan Penduduk per km <i>Population Density per sq.km</i>	Rasio Jenis Kelamin <i>Population Sex Ratio</i>
[1]	[4]	[5]
001. Bendo	1 671	101.74
002. Jatilengger	1 046	97.33
003. Maliran	688	102.11
004. Kawedusan	1 306	100.14
005. Langon	1 300	105.54
006. Dadaplangu	940	102.43
007. Kebonduren	1 402	101.22
008. Pojok	1 121	101.43
009. Ponggok	1 230	102.86
010. Karangbendo	773	104.78
011. Candirejo	798	102.85
012. Bacem	1 138	104.75
013. Ringinanyar	1 164	101,00
014. Gembongan	917	100.71
015. Sidorejo	1 151	102.97
Kecamatan Ponggok <i>Ponggok Subdistrict</i>	1 042	102.24

Catatan/Note :1. Hasil SP2020 (September)/*The result of the 2020 Population Census (September)*
2. Luas Desa/Kelurahan berdasarkan Desa/Kelurahan/*Village/Kelurahan are based on Village/Kelurahan*

Sumber/Source : BPS dan Desa/Kelurahan / *BPS-Statistics Indonesia and Village/Kelurahan*

Tabel 3.1.2 Jumlah Penduduk Menurut Kelompok Umur dan Jenis Kelamin di Kecamatan Pongkok, 2020
Population by Age Group and Sex in Subdistrict Pongkok, 2020

Kelompok Umur <i>Age</i>	Jenis Kelamin/ <i>Sex</i>		Jumlah <i>Total</i>
	Laki-Laki <i>Male</i>	Perempuan <i>Female</i>	
(1)	(2)	(3)	(4)
0-14	12 478	12 025	24 503
15-64	38 001	36 892	74 893
65+	4 205	4 568	8 773
Kecamatan Pongkok <i>Pongkok Subdistrict</i>	54 684	53 485	108 169

Catatan/*Note* : Hasil Perapihan Umur dari Data Administrasi Kependudukan dan Sensus Penduduk 2020 (September)/ *The Result of Smoothed Single Year of Age from Population Administration Data And the 2020 Population Census (September)*

Sumber/*Source* : BPS, Sensus Pensusuk 2020/*BPS-Statistics Indonesia, 2020 Population Census*

POPULATION

**Tabel
Table**

3.1.3

**Jumlah Penduduk Menurut Desa/Kelurahan dan Jenis Kelamin di
Kecamatan Ponggok, 2020
Population by Village and Sex in Subdistrict Ponggok (in Thousand
People), 2020**

Desa/ Kelurahan <i>Village/Kelurahan</i>	Laki-Laki <i>Male</i>	Perempuan <i>Female</i>	Jumlah <i>Total</i>
(1)	(2)	(3)	(4)
001. Bendo	2,76	2,71	5,46
002. Jatilengger	2,00	2,06	4,06
003. Maliran	3,05	2,99	6,05
004. Kawedusan	2,11	2,11	4,22
005. Langon	1,56	1,48	3,04
006. Dadaplangu	2,41	2,35	4,76
007. Kebonduren	4,89	4,83	9,72
008. Pojok	2,34	2,30	4,64
009. Ponggok	6,23	6,06	12,29
010. Karangbendo	3,58	3,41	6,99
011. Candirejo	4,83	4,69	9,52
012. Bacem	3,09	2,95	6,03
013. Ringinanyar	1,32	1,30	2,62
014. Gembongan	6,09	6,05	12,13
015. Sidorejo	8,45	8,20	16,65
Kecamatan Ponggok Ponggok Subdistrict	54,68	53,49	108,17

Sumber/Source

: BPS, Sensus Penduduk 2020/BPS-Statistics Indonesia, 2020 Population Census

BAB

Chapter

04

SOSIAL DAN KESEJAHTERAAN RAKYAT

Social And People Welfare

<https://blitarkab.bps.go.id>



Uraian	Description
<p>Kondisi dan perkembangan sosial di Kabupaten Blitar dapat dipantau melalui indikator agama kesehatan keamanan yang ada pada masyarakat karena hal tersebut mencerminkan adanya hubungan dan toleransi yang saling terkait. Sesuai amanah Undang-Undang Dasar 1945 pasal 31 bahwa setiap warga negara berhak mendapatkan pendidikan karena merupakan dasar sumber daya manusia sebagai tiang kekuatannegara Republik Indonesia</p>	<p><i>Social conditions and developments in Blitar Regency can be monitored through religious health and security indicators that exist in the community because this reflects the existence of interrelated relationships and tolerance. In accordance with the mandate of the 1945 Constitution Article 31 that every citizen has the right to education because it is the basis of human resources as the pillar of power of the Republic of Indonesia.</i></p>

4.1 Pendidikan

Peningkatan partisipasi sekolah dapat ditingkatkan dengan keseimbangan penyediaan sarana fisik pendidikan dan peningkatan tenaga pengajar baik kualitas maupun kuantitasnya. Fasilitas pendidikan dari TK/RA yang tercatat dalam bab ini bersumber dari Dinas Pendidikan Kabupaten Blitar dan Kemenag Kabupaten Blitar. Sedangkan pendidikan setingkat SD, SLTP DAN SLTA yang tercatat pada bab ini diambil dari pendataan Potensi Desa (Podes) 2019

Salah satu program pemerintah dalam bidang pendidikan adalah meningkatkan mutu dasar sumber daya manusia dari usia dini untuk itu sudah seharusnya warga negara yang berusia sekolah 0 – 17 tahun harus mengenyam pendidikan dasar SD – SLTP. Untuk mengukur indikator pembangunan manusia tidak luput harus menggunakan data dasar pendidikan sebagai tolok ukur

4.1 Education

Increasing school participation can be increased by balancing the provision of physical education facilities and increasing the quality and quantity of teaching staff. The educational facilities of TK / RA listed in this chapter are sourced from the Blitar Regency Education Office and the Blitar Regency Ministry of Religion. Meanwhile, education at the elementary, junior high and high school levels recorded in this chapter is taken from the 2019 Village Potential data collection (Podes).

One of the government programs in the field of education is to improve the basic quality of human resources from an early age. Therefore, citizens aged 0-17 years old should receive primary school - junior high school education. To measure human development indicators, it is also necessary to use basic education data as a benchmark in making future planning

SOCIAL AND PEOPLE WELFARE

dalam membuat kebijakan perencanaan dimasa mendatang dan sebagai bahan evaluasi pembangunan yang telah dilaksanakan.

4.2 Kesehatan

Tersedianya sarana kesehatan dan tenaga kesehatan yang memadai merupakan wujud pelayanan kesehatan pada masyarakat. Dalam bab ini terdapat tabel jumlah fasilitas kesehatan jumlah tenaga kesehatan dengan sumber data Puskesmas Ponggok. Juga terdapat data penderita gizi buruk di Kecamatan Ponggok yang bersumber dari pendataan Potensi Desa (Podes) tahun 2017, 2018 dan 2019.

Pencapaian target peserta KB aktif sebagai katalisator sejauh mana keberhasilan program KB. Terdapat pula data pengguna kontrasepsi KB.

4.3 Agama

Penduduk Kecamatan Ponggok mayoritas beragama Islam menurut dalam bab ini juga ditampilkan jumlah pemuka agama yang ada di Kecamatan Ponggok tahun 2015-2020 dan angka pernikahan yang tercatat di KUA Ponggok tahun 2020.

4.4 Sosial dan Lainnya

Pada bab ini ditampilkan jumlah Anggota Palang Merah Remaja yang ada di Kecamatan Ponggok dan jumlah pendonor darah menurut golongan darah. Pada bab ini juga ditampilkan jumlah kejadian bencana alam beserta korban jiwa dan Keberadaan Fasilitas/Upaya Antisipasi/Mitigasi

policies and as material for evaluating the development that has been implemented.

4.2 Health

The availability of adequate health facilities and health personnel is a form of health services for the community. In this chapter, there is a table of the number of health facilities, the number of health workers, with data from the Ponggok Health Center. There is also data on malnutrition sufferers in Ponggok District which is sourced from the Village Potential (Podes) data collection in 2017, 2018 and 2019.

Achieving the target of active family planning participants is a catalyst for the success of the family planning program. There is also data on family planning contraceptive users.

4.3 Religion

The majority of the population in Ponggok District is Muslim, according to this chapter, the number of religious leaders in Ponggok District in 2015-2020 and the number of marriages recorded at KUA Ponggok in 2020.

4.4 Social and Others

This chapter displays the number of Youth Red Cross members in Ponggok District and the number of blood donors according to blood type. This chapter also displays the number of natural disasters and casualties and the existence of facilities / efforts to anticipate / mitigate natural disasters

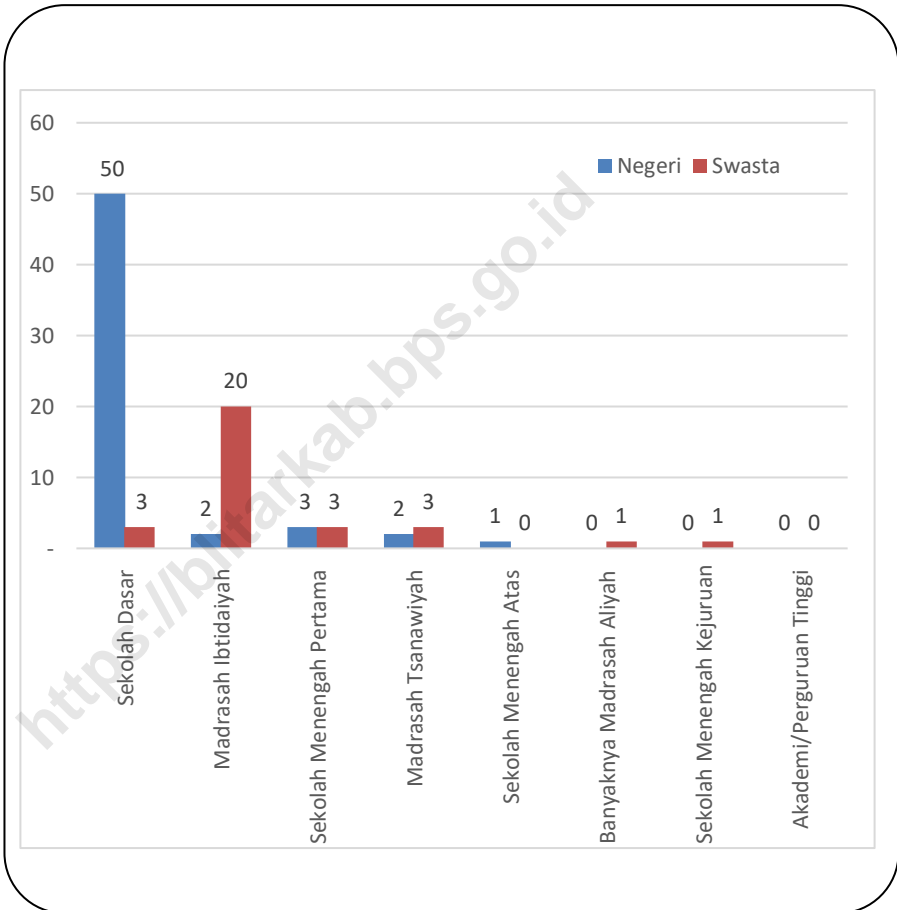
SOSIAL DAN KESEJAHTERAAN RAKYAT

Bencana Alam Menurut Desa/Kelurahan di Kecamatan Ponggok yang bersumber dari pendataan Potensi Desa (Podes) 2020.

according to villages / sub-districts in Ponggok sub-district which were sourced from the 2020 Village Potential (Podes) data collection.

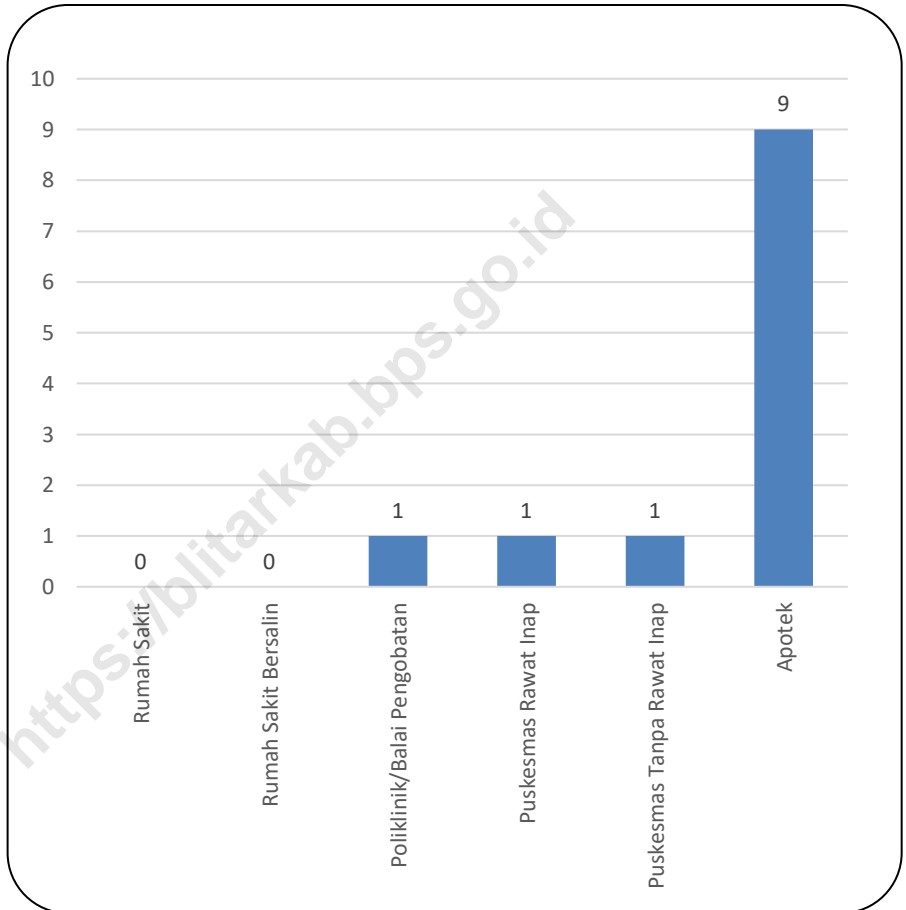
<https://blitar.kab.bps.go.id>

Gambar /Figure 4.1
Banyaknya Fasilitas Pendidikan di Kecamatan Ponggok,2020
Number of Educational Facilities in Ponggok Subdistrict,2020



Sumber: Kementerian Agama Kabupaten Blitar dan Kementerian Pendidikan dan Kebudayaan, Sistem Data Pokok Pendidikan, data semester ganjil 2020/2021

Gambar /Figure 4.2
Banyaknya Fasilitas Kesehatan di Kecamatan Pongkok,2020
Number of Medical Facilities in Pongkok Subdistrict,2020



Sumber: BPS, Pendataan Potensi Desa (Podes) 2020

SOCIAL AND PEOPLE WELFARE

4.1 PENDIDIKAN/EDUCATION

Tabel : 4.1.1 Banyaknya Sekolah Ruang Kelas Murid Guru Dan Rasio Guru Terhadap Murid Menurut Jenjang Pendidikan , 2020/2021
Number of School , Classroom, Student and Teacher and Ratio of Teacher Againts to Student by Education, 2020/2021

Tingkat Pendidikan <i>Education Level</i>	Status Sekolah <i>School Status</i>	Sekolah <i>School</i>	Murid <i>Student</i>	Guru <i>Teacher</i>	Rasio Guru Thd. Murid <i>Ratio of Teacher agints to Student</i>
[1]	[2]	[3]	[4]	[5]	[6]
TK <i>Kindergarten</i>	Negeri <i>State</i>	-	-	-	-
	Swasta <i>Private</i>	65	2 211	177	1 : 12
	Jumlah <i>Total</i>	65	2 211	177	1 : 12
SD <i>Ementary School</i>	Negeri <i>State</i>	50	5 108	430	1 : 12
	Swasta <i>Private</i>	3	225	20	1 : 11
	Jumlah <i>Total</i>	53	5 333	450	1 : 12
SLTP <i>Junior High School</i>	Negeri <i>State</i>	3	2 165	132	1 : 16
	Swasta <i>Private</i>	2	66	14	1 : 5
	Jumlah <i>Total</i>	5	2 231	146	1 : 15

Lanjutan Tabel/ *Continued Table 4.1.1*

Tingkat Pendidikan <i>Education Level</i>	Status Sekolah <i>School Status</i>	Sekolah <i>School</i>	Murid <i>Student</i>	Guru <i>Teacher</i>	Rasio Guru Thd. Murid <i>Ratio of Teacher agints to Student</i>
[1]	[2]	[3]	[4]	[5]	[6]
SLTA <i>Senior High School</i>	Negeri <i>State</i>	1	993	45	1 : 22
	Swasta <i>Private</i>	-	-	-	-
	Jumlah <i>Total</i>	1	993	45	1 : 22
SMK <i>Vocational High School</i>	Negeri <i>State</i>	-	-	-	-
	Swasta <i>Private</i>	1	62	5	1 : 12
	Jumlah <i>Total</i>	1	62	5	1 : 12

Catatan/Note: Jumlah guru termasuk kepala sekolah dan guru/ The total of teachers including headmaster and teacher
 Sumber/Source: Kementerian Pendidikan dan Kebudayaan, data semester ganjil / Ministry of Educations and Culture, odd semester data

SOCIAL AND PEOPLE WELFARE

Tabel : 4.1.2 Banyaknya Sekolah, Murid, Guru Dan Rasio Guru Terhadap Murid Menurut Jenjang Pendidikan Dalam Naungan Kemenag, 2019/2020
Number of School, Student, Teacher and Ratio of Teacher Againts to Student by Education Level Under Under the Auspice of the Ministry of Religious Affairs, 2019/2020

Tingkat Pendidikan <i>Education Level</i>	Status Sekolah <i>School Status</i>	Sekolah <i>School</i>	Murid <i>Student</i>	Guru <i>Teacher</i>	Rasio Guru Thd. Murid <i>Ratio of Teacher agints to Student</i>
[1]	[2]	[3]	[4]	[5]	[6]
TK Kindergarten	Negeri / State	-	-	-	-
	Swasta/Private	15	1 060	104	1 : 10
	Jumlah/Total	15	1 060	104	1 : 10
SD <i>Elementary School</i>	Negeri / State
	Swasta /Private
	Jumlah / Total	22	4 675	279	1 : 17
SLTP <i>Junior High School</i>	Negeri / State
	Swasta /Private
	Jumlah / Total	5	1 444	58	1 : 25

Lanjutan Tabel/ *Continued Table 4.1.2*

Tingkat Pendidikan <i>Education Level</i>	Status Sekolah <i>School Status</i>	Sekolah <i>School</i>	Murid <i>Student</i>	Guru <i>Teacher</i>	Rasio Guru Thd. Murid <i>Ratio of Teacher agints to Student</i>
[1]	[2]	[3]	[4]	[5]	[6]
SLTA <i>Senior High School</i>	Negeri / State	-	-	-	-
	Swasta/Private	1	101	8	1 : 13
	Jumlah/Total	1	101	8	1 : 13
SMK <i>Vocational High School</i>	Negeri / State	-	-	-	-
	Swasta/Private	-	-	-	-
	Jumlah/Total	-	-	-	-

Sumber/*Source*: Kementerian Agama, Data Semester Ganjil/*Ministry of Religious Affairs, Odd Semester Data*

SOCIAL AND PEOPLE WELFARE

Tabel : 4.1.3 Sekolah Kelas Guru dan Murid TK, 2014/2015 - 2020/2021
Table School, Classroom , Teacher and Student of kindergarten, 2016/2017–2020/2021

Tahun Year	Sekolah School	Guru Teacher	Murid Student	Rasio Guru thd Murid Ratio of Teacher Against to Student
[1]	[2]	[3]	[4]	[5]
2016/2017	75	209	2 901	1 : 14
2017/2018	65	194	2 566	1 : 13
2018/2019	65	182	2456	1 : 13
2019/2020	65	184	2 337	1 : 13
2020/2021	65	177	2 211	1 : 12

Catatan/Note: 2020/2021 - Jumlah guru termasuk kepala sekolah dan guru/ *The total of teachers including headmaster and teacher*

Sumber/Source: 2020/2021 - Kementerian Pendidikan dan Kebudayaan, data semester ganjil 2020/ *Ministry of Educations and Culture, 2020 odd semester data*

SOSIAL DAN KESEJAHTERAAN RAKYAT

Tabel : 4.1.4
Table

**Sekolah Kelas Guru dan Murid TK Dalam Naungan
Kemenag, 2016/2017 – 2019/2020**
*School, Classroom, Teacher and Student Kindergarten under Auspice of
the Ministry of Religious Affairs 2016/2017– 2019/2020*

Tahun Year	Sekolah School		Murid Student	Guru Teacher	
	Negeri State	Swasta Private		Negeri State	Swasta Private
[1]	[2]	[3]	[4]	[5]	[6]
2016/2017	-	14	1 286	-	76
2017/2018	-	14	1 286	-	76
2018/2019	-	14	1 286	-	76
2019/2020	-	15	1 060	-	104

Catatan/Note: Seluruh Raudatul Athfal (RA) berstatus swasta/All Raudatul Athfal (RA) are private
Sumber/Source: Kementerian Agama, Data Semester Ganjil/Ministry of Religious Affairs, Odd Semester Data

SOCIAL AND PEOPLE WELFARE

Tabel 4.1.5 Banyaknya Sekolah Dasar (SD) Menurut Desa/Kelurahan di Kecamatan Ponggok, 2020
Table *Number of Primary Schools (SD) by Village / Village in the Ponggok Sub District, 2020*

	Desa/Kelurahan <i>Village</i>	Negeri <i>State</i>	Swasta <i>Private</i>	Jumlah <i>Total</i>
	(1)	(2)	(3)	(4)
001.	Bendo	2	-	2
002.	Jatilengger	2	-	2
003.	Maliran	3	1	4
004.	Kawedusan	2	-	2
005.	Langon	2	-	2
006.	Dadaplangu	3	-	3
007.	Kebonduren	3	1	4
008.	Pojok	2	-	2
009.	Ponggok	5	-	5
010.	Karangbendo	4	-	4
011.	Candirejo	4	-	4
012.	Bacem	4	-	4
013.	Ringinanyar	2	-	2
014.	Gembongan	6	-	6
015.	Sidorejo	6	1	7
Kecamatan Ponggok Ponggok Subdistrict		50	3	53

Sumber: Kementerian Pendidikan dan Kebudayaan, Sistem Data Pokok Pendidikan, data semester ganjil 2020/2021

SOSIAL DAN KESEJAHTERAAN RAKYAT

Tabel 4.1.6 Banyaknya Madrasah Ibtidaiyah (MI) Menurut Desa/ Kelurahan di Kecamatan Ponggok, 2020
Number of Madrasah Ibtidaiyah (MI) by Village / Village in the Ponggok Sub District, 2020

	Desa/Kelurahan <i>Village</i>	Negeri <i>State</i>	Swasta <i>Private</i>	Jumlah <i>Total</i>
	(1)	(2)	(3)	(4)
001.	Bendo	-	-	-
002.	Jatilengger	-	-	-
003.	Maliran	-	-	-
004.	Kawedusan	-	1	1
005.	Langon	-	1	1
006.	Dadaplangu	-	1	1
007.	Kebonduren	-	3	3
008.	Pojok	1	1	2
009.	Ponggok	-	1	1
010.	Karangbendo	-	2	2
011.	Candirejo	-	1	1
012.	Bacem	-	2	2
013.	Ringinanyar	-	-	-
014.	Gembongan	-	3	3
015.	Sidorejo	1	4	5
Kecamatan Ponggok <i>Ponggok Subdistrict</i>		2	20	22

Sumber: Kementerian Agama Kabupaten Blitar

SOCIAL AND PEOPLE WELFARE

Tabel 4.1.7 **Banyaknya Sekolah Menengah Pertama (SMP) Menurut Desa/Kelurahan di Kecamatan Ponggok, 2020**
Table 4.1.7 **Number of Junior High Schools (SMP) by Village / Village in Ponggok Sub District, 2020**

	Desa/Kelurahan <i>Village</i>	Negeri <i>State</i>	Swasta <i>Private</i>	Jumlah <i>Total</i>
	(1)	(2)	(3)	(4)
001.	Bendo	-	-	-
002.	Jatilengger	1	-	1
003.	Maliran	-	-	-
004.	Kawedusan	-	-	-
005.	Langon	-	-	-
006.	Dadaplangu	-	-	-
007.	Kebonduren	-	-	-
008.	Pojok	-	-	-
009.	Ponggok	1	1	2
010.	Karangbendo	-	1	1
011.	Candirejo	-	-	-
012.	Bacem	-	-	-
013.	Ringinanyar	-	-	-
014.	Gembongan	1	-	1
015.	Sidorejo	-	1	1
Kecamatan Ponggok		3	3	6
Ponggok Subdistrict				

Sumber: Kementerian Pendidikan dan Kebudayaan, Sistem Data Pokok Pendidikan, data semester ganjil 2020/2021

Tabel
Table

4.1.8

**Banyaknya Madrasah Tsanawiyah (MTs) Menurut
Desa/Kelurahan di Kecamatan Ponggok, 2020**
*Number of Madrasah Tsanawiyah (MTs) by Village / Village in
the Ponggok District, 2020*

	Desa/Kelurahan <i>Village</i>	Negeri <i>State</i>	Swasta <i>Private</i>	Jumlah <i>Total</i>
	(1)	(2)	(3)	(4)
001.	Bendo	-	-	-
002.	Jatilengger	-	-	-
003.	Maliran	-	-	-
004.	Kawedusan	-	1	1
005.	Langon	-	-	-
006.	Dadaplangu	-	-	-
007.	Kebonduren	-	-	-
008.	Pojok	1	-	1
009.	Ponggok	-	-	-
010.	Karangbendo	-	-	-
011.	Candirejo	-	-	-
012.	Bacem	-	1	1
013.	Ringinanyar	-	-	-
014.	Gembongan	-	1	1
015.	Sidorejo	1	-	1
Kecamatan Ponggok Ponggok Subdistrict		2	3	5

Sumber: Kementerian Agama Kabupaten Blitar

SOCIAL AND PEOPLE WELFARE

Tabel **4.1.9** **Banyaknya Sekolah Menengah Atas (SMA) Menurut**
Table **Desa/Kelurahan di Kecamatan Ponggok, 2020**
Number of High Schools (SMA) by Village / Village in the Ponggok
District, 2020

	Desa/Kelurahan <i>Village</i>	Negeri <i>State</i>	Swasta <i>Private</i>	Jumlah <i>Total</i>
	(1)	(2)	(3)	(4)
001.	Bendo	-	-	-
002.	Jatilengger	-	-	-
003.	Maliran	-	-	-
004.	Kawedusan	-	-	-
005.	Langon	-	-	-
006.	Dadaplangu	-	-	-
007.	Kebonduren	-	-	-
008.	Pojok	-	-	-
009.	Ponggok	-	-	-
010.	Karangbendo	-	-	-
011.	Candirejo	-	-	-
012.	Bacem	-	-	-
013.	Ringinanyar	-	-	-
014.	Gembongan	1	-	1
015.	Sidorejo	-	-	-
Kecamatan Ponggok		1	-	1
Ponggok Subdistrict				

Sumber: BPS, Pendataan Potensi Desa (Podes) 2020

Tabel
Table

4.1.10

Banyaknya Madrasah Aliyah (MA) Menurut Desa/Kelurahan di Kecamatan Ponggok, 2020
Number of Madrasah Aliyah (MA) by Village / Village in the Ponggok District, 2020

	Desa/Kelurahan <i>Village</i>	Negeri <i>State</i>	Swasta <i>Private</i>	Jumlah <i>Total</i>
	(1)	(2)	(3)	(4)
001.	Bendo	-	-	-
002.	Jatilengger	-	-	-
003.	Maliran	-	-	-
004.	Kawedusan	-	1	1
005.	Langon	-	-	-
006.	Dadaplangu	-	-	-
007.	Kebonduren	-	-	-
008.	Pojok	-	-	-
009.	Ponggok	-	-	-
010.	Karangbendo	-	-	-
011.	Candirejo	-	-	-
012.	Bacem	-	-	-
013.	Ringinanyar	-	-	-
014.	Gembongan	-	-	-
015.	Sidorejo	-	-	-
Kecamatan Ponggok		-	1	1
Ponggok Subdistrict				

Sumber: Kementerian Agama Kabupaten Blitar

SOCIAL AND PEOPLE WELFARE

Tabel 4.1.11 Banyaknya Sekolah Menengah Kejuruan (SMK) Menurut Desa/Kelurahan di Kecamatan Ponggok, 2020
Number of Vocational High Schools (SMK) by Village / Village in Ponggok District, 2020

	Desa/Kelurahan <i>Village</i>	Negeri <i>State</i>	Swasta <i>Private</i>	Jumlah <i>Total</i>
	(1)	(2)	(3)	(4)
001.	Bendo	-	-	-
002.	Jatilengger	-	-	-
003.	Maliran	-	-	-
004.	Kawedusan	-	-	-
005.	Langon	-	-	-
006.	Dadaplangu	-	-	-
007.	Kebonduren	-	-	-
008.	Pojok	-	-	-
009.	Ponggok	-	-	-
010.	Karangbendo	-	-	-
011.	Candirejo	-	-	-
012.	Bacem	-	-	-
013.	Ringinanyar	-	-	-
014.	Gembongan	-	-	-
015.	Sidorejo	-	1	1
Kecamatan Ponggok Ponggok Subdistrict		-	1	1

Sumber:: BPS, Pendataan Potensi Desa (Podes) 2020

Tabel 4.1.12 **Banyaknya Akademi/Perguruan Tinggi Menurut Desa/Kelurahan di Kecamatan Ponggok, 2020**
Table *Number of Academies / Universities by Village / Village in the Ponggok District, 2020*

Desa/Kelurahan <i>Village</i>	Negeri <i>State</i>	Swasta <i>Private</i>	Jumlah <i>Total</i>
(1)	(2)	(3)	(4)
001. Bendo	-	-	-
002. Jatilengger	-	-	-
003. Maliran	-	-	-
004. Kawedusan	-	-	-
005. Langon	-	-	-
006. Dadaplangu	-	-	-
007. Kebonduren	-	-	-
008. Pojok	-	-	-
009. Ponggok	-	-	-
010. Karangbendo	-	-	-
011. Candirejo	-	-	-
012. Bacem	-	-	-
013. Ringinanyar	-	-	-
014. Gembongan	-	-	-
015. Sidorejo	-	-	-
Kecamatan Ponggok Ponggok Subdistrict	-	-	-

Sumber: BPS, Pendataan Potensi Desa (Podes) 2020

SOCIAL AND PEOPLE WELFARE

**Tabel
Table**

4.1.13

Kemudahan Untuk Mencapai Sarana Pendidikan Terdekat Bagi Desa/Kelurahan yang Tidak ada Sarana Pendidikan Menurut Desa/Kelurahan dan Jenjang Pendidikan di Kecamatan Pongkok, 2020
Ease to Achieve Closest Educational Facilities for Villages / Villages for which there are no Educational Facilities According to Villages / Villages and Levels of Education in Pongkok District, 2020

Desa/Kelurahan <i>Village</i>	SD	MI	SMP	MTs
(1)	(2)	(3)	(4)	(5)
001. Bendo	-	Mudah	Mudah	Mudah
002. Jatilengger	-	Mudah	-	Mudah
003. Maliran	-	Mudah	Mudah	Mudah
004. Kawedusan	-	-	Mudah	-
005. Langon	-	-	Mudah	Mudah
006. Dadaplangu	-	-	Mudah	Mudah
007. Kebonduren	-	-	Mudah	Mudah
008. Pojok	-	-	Mudah	-
009. Pongkok	-	-	-	Mudah
010. Karangbendo	-	-	-	Mudah
011. Candirejo	-	-	Mudah	Mudah
012. Bacem	-	-	Mudah	-
013. Ringinanyar	-	Mudah	Mudah	Mudah
014. Gembongan	-	-	-	-
015. Sidorejo	-	-	-	-

Lanjutan Tabel 4.1.13
Continued Table 4.1.13

	Desa/Kelurahan <i>Village</i>	SMA	MA	SMK	Akademi/ Perguruan Tinggi
	(1)	(6)	(7)	(8)	(9)
001.	Bendo	Mudah	Mudah	Mudah	Mudah
002.	Jatilengger	Mudah	Mudah	Mudah	Mudah
003.	Maliran	Mudah	Mudah	Mudah	Mudah
004.	Kawedusan	Mudah	-	Mudah	Mudah
005.	Langon	Mudah	Mudah	Mudah	Mudah
006.	Dadaplangu	Mudah	Mudah	Mudah	Mudah
007.	Kebonduren	Mudah	Mudah	Mudah	Mudah
008.	Pojok	Mudah	Mudah	Mudah	Mudah
009.	Ponggok	Mudah	Mudah	Mudah	Mudah
010.	Karangbendo	Mudah	Mudah	Mudah	Mudah
011.	Candirejo	Mudah	Mudah	Mudah	Mudah
012.	Bacem	Mudah	Mudah	Mudah	Mudah
013.	Ringinanyar	Mudah	Mudah	Mudah	Mudah
014.	Gembongan	-	Mudah	Mudah	Mudah
015.	Sidorejo	Mudah	Mudah	-	Mudah

Catatan:

Sumber: BPS, Pendataan Potensi Desa (Podes) 2020

SOCIAL AND PEOPLE WELFARE

4.2 KESEHATAN/HEALTH

Tabel 4.2.1 Banyaknya Sarana Kesehatan Menurut Desa/Kelurahan dan Jenis Sarana Kesehatan di Kecamatan Ponggok, 2020
Number of Health Facilities by Village / Village and Types of Health Facilities in Ponggok District, 2020

Desa/Kelurahan <i>Village</i>	Rumah Sakit <i>Hospital</i>	Rumah Sakit Bersalin <i>Hospital Maternity</i>	Poliklinik/Balai Pengobatan <i>Polyclinic / Balai Treatment</i>
(1)	(2)	(3)	(4)
001. Bendo	-	-	-
002. Jatilengger	-	-	-
003. Maliran	-	-	-
004. Kawedusan	-	-	-
005. Langon	-	-	-
006. Dadaplangu	-	-	-
007. Kebonduren	-	-	-
008. Pojok	-	-	-
009. Ponggok	-	-	-
010. Karangbendo	-	-	-
011. Candirejo	-	-	-
012. Bacem	-	-	-
013. Ringinanyar	-	-	-
014. Gembongan	-	-	-
015. Sidorejo	-	-	1
Kecamatan Ponggok <i>Ponggok Subdistrict</i>	-	-	1

Lanjutan Tabel 4.2.1
Continued Table 4.2.1

	Desa/Kelurahan <i>Village</i>	Puskesmas <i>Public Health Center</i>		Apotek <i>Drugstore</i>
		Rawat Inap	Tanpa Rawat Inap	
	(1)	(5)	(6)	(7)
001.	Bendo	-	-	1
002.	Jatilengger	-	-	1
003.	Maliran	-	-	-
004.	Kawedusan	-	-	2
005.	Langon	-	-	-
006.	Dadaplangu	-	-	-
007.	Kebonduren	-	-	-
008.	Pojok	-	-	-
009.	Ponggok	1	-	2
010.	Karangbendo	-	-	-
011.	Candirejo	-	-	-
012.	Bacem	-	-	-
013.	Ringinanyar	-	-	-
014.	Gembongan	-	1	1
015.	Sidorejo	-	-	2
Kecamatan Ponggok <i>Ponggok Subdistrict</i>		1	1	9

Sumber: BPS, Pendataan Potensi Desa (Podes) 2020

SOCIAL AND PEOPLE WELFARE

Tabel : 4.2.2 Jumlah Tenaga Kesehatan Menurut Desa,2020
Table Number of Medical Personals by Village, 2020

No	Desa/Kelurahan Village	Dokter / Doctor		Perawat /Nurse		Bidan / Midwife
		Umum General	Gigi Tooth	Umum General	Gigi Tooth	
	[1]	[2]	[3]	[4]	[5]	[6]
001.	Bendo	1	-	4	-	2
002.	Jatilengger	1	-	4	-	1
003.	Maliran	-	-	5	-	4
004.	Kawedusan	-	-	8	-	1
005.	Langon	1	-	2	-	1
006.	Dadaplangu	-	-	6	-	2
007.	Kebonduren	2	-	1	-	3
008.	Pojok	-	-	2	-	1
009.	Ponggok	2	-	4	-	2
010.	Karangbendo	-	-	4	-	7
011.	Candirejo	-	-	4	-	2
012.	Bacem	1	-	2	-	1
013.	Ringinanyar	-	-	1	-	1
014.	Gembongan	-	-	-	-	1
015.	Sidorejo	2	-	2	-	3
Kecamatan Ponggok						
<i>Ponggok Subdistrict</i>						
Tahun/Year	2020	10	-	49	-	32

Sumber Data : Puskesmas Ponggok dan Bacem, Kecamatan Ponggok
 Data Source : Public Health Centre Ponggok and Bacem of Ponggok Subdistrict

Tabel : 4.2.3 Jumlah Tenaga Kerja di Bidang Kesehatan,
Table 2016 – 2020
Number of Labor in Health Sectors, 2016-2020

Uraian <i>Description</i>		2016	2017	2018	2019	2020
[1]		[2]	[3]	[4]	[5]	[6]
1.	Dokter Umum <i>General Doctor</i>	3	1	2	3	3
2.	Dokter Gigi <i>Dentist</i>	1	1	1	3	3
3.	Dokter Spesial <i>Specialist Doctor</i>	-	-	-	-	-
4.	Bidan <i>Midwife</i>	20	18	18	18	23
5.	Perawat <i>Nurse</i>	19	10	16	19	24
6.	Perawat Gigi <i>Nurse of Tooth</i>	-	-	-	-	-
Kecamatan Pongkok <i>Pongkok Subdistrict</i>		43	30	37	43	53

Sumber Data : Puskesmas Pongkok dan BAcem, Kecamatan Pongkok
 Data Source : *Public Health Centre Pongkok and Bacem of Pongkok Subdistrict*

SOCIAL AND PEOPLE WELFARE

Tabel : 4.2.4 Petugas Lapangan Badan KB dan KS, 2020
Table Field Officer of KB and KS,2020

Petugas Lapangan KB <i>Field Officer</i>	2020
[1]	[2]
001. Koordinator PKB <i>PKB coordinator</i>	1
002. PKB <i>PKB</i>	3
003. Staf <i>Staff</i>	-
004. Konseling <i>Counseling</i>	1
Kecamatan Pongok <i>Pongok Subdistrict</i> Tahun / Year2020	5

Lanjutan Tabel /Continued Table : 4.2.4

Desa/Kelurahan Village	PPKBD	Sub PPKBD	UPPKS	BKB
[1]	[6]	[7]	[8]	[9]
001. Bendo	1	7	1	1
002. Jatilengger	1	7	1	1
003. Maliran	1	7	1	1
004. Kawedusan	1	7	1	1
005. Langon	1	7	1	1
006. Dadaplangu	1	7	1	1
007. Kebonduren	1	7	1	1
008. Pojok	1	7	1	1
009. Pongkok	1	7	1	1
010. Karangbendo	1	7	1	1
011. Candirejo	1	7	1	1
012. Bacem	1	7	1	1
013. Ringinanyar	1	7	1	1
014. Gembongan	1	7	1	1
015. Sidorejo	1	7	1	1
Kecamatan Pongkok				
<i>Pongkok Subdistrict</i>				
Tahun / Year2020	15	105	15	15

Sumber :DPPKBP3A Kec Pongkok

Source :DPPKBP3A of Pongkok Subdistrict

SOCIAL AND PEOPLE WELFARE

Tabel : 4.2.5 PUS dan Peserta KB Dirinci Per Desa, Tahun 2020
Table PUS and KB Members Per Villages, Year 2020

Desa/Kelurahan <i>Village</i>	Jumlah / <i>Total</i>		PUS	
	PUS	Yang Ikut KB <i>PUS joined KB</i>	PAMKEJ	PA Mandiri
[1]	[2]	[3]	[4]	[5]
001. Bendo	1 437	1 124	269	595
002. Jatilengger	1 097	859	313	321
003. Maliran	1 743	1 364	452	598
004. Kawedusan	1 257	984	336	443
005. Langon	790	619	102	313
006. Dadaplangu	1 154	896	276	467
007. Kebonduren	2 316	1 819	696	831
008. Pojok	1 396	1 098	569	456
009. Pongkok	2 866	2 268	738	1 063
010. Karangbendo	2 139	1 674	638	617
011. Candirejo	2 288	1 797	394	733
012. Bacem	1 450	1 138	507	544
013. Ringinanyar	735	567	206	239
014. Gembongan	2 814	2 211	656	1 012
015. Sidorejo	3 663	3 013	864	1 524
Kecamatan Pongkok				
<i>Pongkok Subdistrict</i>				
Tahun/Year				
2020	27 345	21 431	7 016	9 756

Sumber :DPPKBP3A Kec Pongkok

Source :DPPKBP3A of Pongkok Subdistrict

Tabel 4.2.6 Jumlah Peserta KB Aktif Menurut Metode Kontrasepsi Dirinci Per Desa, 2020

Number of Active Family Planning Participants According to Contraception Method Specified Per Village, 2020

Desa/Kelurahan <i>Village</i>		IUD	MOP	MOW	Implan
		<i>IUD</i>	<i>MOP</i>	<i>MOW</i>	<i>Implant</i>
[1]		[2]	[3]	[4]	[5]
001.	Bendo	140	4	37	87
002.	Jatilenggger	178	5	18	112
003.	Maliran	208	5	21	218
004.	Kawedusan	165	8	30	133
005.	Langon	51	1	8	42
006.	Dadaplangu	174	1	11	90
007.	Kebonduren	428	7	31	230
008.	Pojok	273	4	37	88
009.	Ponggok	344	3	17	374
010.	Karangbendo	267	13	33	325
011.	Candirejo	324	7	26	387
012.	Bacem	245	3	25	234
013.	Ringinanyar	132	1	22	51
014.	Gembongan	402	4	26	224
015.	Sidorejo	492	5	82	285
Kecamatan Ponggok					
<i>Ponggok Subdistrict</i>					
Tahun/Year					
2020		3 823	71	424	2 880

SOCIAL AND PEOPLE WELFARE

Lanjutan tabel 4.2.6/ *Continued Table 4.2.6*

	Desa/Kelurahan <i>Village</i>	Suntik <i>Injection</i>	Pil <i>Pills</i>	Kondom <i>Condom</i>	OV <i>OV</i>	Jumlah <i>Total</i>
	[1]	[2]	[3]	[4]	[5]	[6]
001.	Bendo	668	168	19	-	1 124
002.	Jatilengger	434	93	19	-	859
003.	Maliran	749	146	17	-	1 364
004.	Kawedusan	532	75	41	-	984
005.	Langon	415	92	10	-	619
006.	Dadaplangu	407	180	33	-	896
007.	Kebonduren	941	151	31	-	1 819
008.	Pojok	431	82	16	-	1 098
009.	Ponggok	1 333	158	39	-	2 268
010.	Karangbendo	772	240	24	-	1 674
011.	Candirejo	931	97	25	-	1 797
012.	Bacem	521	85	25	-	1 138
013.	Ringinanyar	295	36	30	-	567
014.	Gembongan	1 307	208	40	-	2 211
015.	Sidorejo	1 698	409	42	-	3 013
Kecamatan Ponggok						
<i>Ponggok Subdistrict</i>						
Tahun/year						
2020		11 434	2 220	411	-	21 431

Sumber : DPPKBP3A Kecamatan Ponggok

Source : DPPKBP3A of Ponggok Subdistrict

SOSIAL DAN KESEJAHTERAAN RAKYAT

Tabel : 4.2.7 Kelahiran dan Kematian Bayi Dirinci Menurut Desa/Kelurahan Tahun 2020
Table *Birth and Death of Infant Specified by Village/Urbanvillage Year 2020*

Desa/Kelurahan <i>Village</i>	Kelahiran <i>Birth</i>	Kematian <i>Death</i>
(1)	(2)	(3)
001. Bendo	76	1
002. Jatilengger	44	1
003. Maliran	96	2
004. Kawedusan	56	1
005. Langon	35	1
006. Dadaplangu	57	1
007. Kebonduren	120	-
008. Pojok	76	-
009. Pongkok	145	-
010. Karangbendo	83	-
011. Candirejo	133	1
012. Bacem	88	2
013. Ringinanyar	34	-
014. Gembongan	97	1
015. Sidorejo	218	2
Kecamatan Pongkok		
<i>Pongkok Subdistrict`</i>		
Tahun/year		
2020	1 358	13

Sumber Data : Puskesmas Pongkok dan Bacem, Kecamatan Pongkok

Data Source : Public Health Centre Pongkok and Bacem of PongkokSubdistrict

SOCIAL AND PEOPLE WELFARE

Tabel : 4.2.8 Bayi dengan Kelainan Bawaan Sejak Lahir Menurut Tempat Pelayanan Persalinan Puskesmas Ponggok di Kecamatan Ponggok 2020
Babies with Congenital Disabilities from Birth According to the Delivery Service Place Public Health Centre Ponggok in Ponggok District 2020

No	Jenis Kelainan <i>Types of Abnormalities</i>	Tempat Pelayanan Persalinan <i>Place of Delivery Service</i>			Jumlah <i>Total</i>
		Puskesmas <i>Public Health Centre</i>	Bidan Praktek Swasta <i>Private Practice Midwives</i>	Di rumah <i>At Home</i>	
(1)	(2)	(3)	(4)	(5)	(6)
1	Bayi lahir dengan trauma lahir <i>Babies are born with birth trauma</i>	5	-	-	5
2	Bayi lahir dengan asphyxia <i>Babies are born with asphyxia</i>	6	-	-	6
3	Bayi lahir dengan BBLR <2.500 gr <i>Babies born with LBW <2,500 gr</i>	-	-	-	-
4	Bayi lahir dengan BBLR <1000gr <i>Babies born with LBW <1000gr</i>	-	-	-	-
5	Bayi lahir dengan resiko tinggi lainnya <i>Babies are born with another high risk</i>	6	-	-	6
Jumlah/ Total		17	-	-	17

Sumber Data : Puskesmas Ponggok, Kecamatan Ponggok
 Data Source : Public Health Centre Ponggok of Ponggok Subdistrict

Tabel : 4.2.9 Bayi dengan Kelainan Bawaan Sejak Lahir Menurut Tempat Pelayanan Persalinan Puskesmas Bacem di Kecamatan Ponggok 2020
Babies with Congenital Disabilities from Birth According to the Delivery Service Place Public Health Centre Bacem in Ponggok District 2020

No	Jenis Kelainan <i>Types of Abnormalities</i>	Tempat Pelayanan Persalinan <i>Place of Delivery Service</i>			Jumlah <i>Total</i>
		Puskesmas <i>Public Health Centre</i>	Bidan Praktek Swasta <i>Private Practice Midwives</i>	Di rumah <i>At Home</i>	
(1)	(2)	(3)	(4)	(5)	(6)
1	Bayi lahir dengan trauma lahir <i>Babies are born with birth trauma</i>	-	-	-	-
2	Bayi lahir dengan asphyxia <i>Babies are born with asphyxia</i>	1	-	-	1
3	Bayi lahir dengan BBLR <2.500 gr <i>Babies born with LBW <2,500 gr</i>	1	-	-	1
4	Bayi lahir dengan BBLR <1000gr <i>Babies born with LBW <1000gr</i>	-	-	-	-
5	Bayi lahir dengan resiko tinggi lainnya <i>Babies are born with another high risk</i>	-	-	-	-
Jumlah/ <i>Total</i>		2	-	-	2

Sumber Data : Puskesmas Bacem, Kecamatan Ponggok

Data Source : Public Health Centre Bacem of Ponggok Subdistrict

SOCIAL AND PEOPLE WELFARE

Tabel : 4.2.9 Banyaknya Persalinan Menurut Penolong Persalinan Dirici Per Desa, 2020
Table *Number of Childbirth by Childbirthhelper Specified Per Village, 2020*

Desa/Kelurahan <i>Village</i>		Penolong Persalinan <i>Childbirthhelper</i>			
		Dokter <i>Doctor</i>	Bidan <i>Midwife</i>	Dukun Bayi <i>Traditional Midwife</i>	Lainnya <i>Others</i>
(1)	(2)	(3)	(4)	(5)	(6)
001.	Bendo	18	21	-	-
002.	Jatilengger	10	8	-	-
003.	Maliran	29	20	-	-
004.	Kawedusan	15	8	-	-
005.	Langon	11	5	-	-
006.	Dadaplangu	17	5	-	-
007.	Kebonduren	22	16	-	-
008.	Pojok	21	11	-	-
009.	Ponggok	44	17	-	-
010.	Karangbendo	28	7	-	-
011.	Candirejo	42	91	-	-
012.	Bacem	34	54	-	-
013.	Ringinanyar	12	22	-	-
014.	Gembongan	28	69	-	-
015.	Sidorejo	62	156	-	-
Kecamatan Ponggok					
<i>Ponggok Subdistrict</i>					
Tahun/Year 2020		393	510	-	-

Sumber Data : Puskesmas Ponggok dan Bacem, Kecamatan Ponggok
 Data Source : *Public Health Centre Ponggok and Bacem of Ponggok Subdistrict*

SOSIAL DAN KESEJAHTERAAN RAKYAT

Tabel : 4.2.10
Table

Banyaknya Persalinan Menurut Tempat Persalinan
Dirici Per Desa, 2020
*Number of Childbirth by Place of Childbirth Detailed by
Village, 2020*

Desa/Kelurahan <i>Village</i>	RS <i>Hospital</i>	Puskes mas Klinik KB/ Public BKIA/ Health Polindes <i>Centre</i>	Rumah At Home	Dukun Bayi Terlatih	Jumlah <i>Total</i>	
[1]	[2]	[3]	[4]	[5]	[6]	[7]
001. Bendo	29	27	20	-	-	76
002. Jatilengger	18	15	11	-	-	44
003. Maliran	49	38	9	-	-	96
004. Kawedusan	23	27	6	-	-	56
005. Langon	16	14	5	-	-	35
006. Dadaplangu	22	29	6	-	-	57
007. Kebonduren	48	62	10	-	-	120
008. Pojok	32	38	6	-	-	76
009. Ponggok	61	69	15	-	-	145
010. Karangbendo	35	32	16	-	-	83
011. Candirejo	88	45	-	-	-	133
012. Bacem	35	53	-	-	-	88
013. Ringinanyar	15	19	-	-	-	34
014. Gembongan	36	61	-	-	-	97
015. Sidorejo	104	114	-	-	-	218
Kecamatan Ponggok						
<i>Ponggok Subdistrict</i>						
Tahun/Year						
2020	611	643	104	-	-	1 358

Sumber Data : Puskesmas Ponggok dan Bacem, Kecamatan Ponggok
Data Source : Public Health Centre Ponggok and Bacem of Ponggok Subdistrict

SOCIAL AND PEOPLE WELFARE

Tabel: 4.2.11 Jenis Kelamin Bayi Yang Lahir Dirinci Per Desa, 2020
Table Gender of Babies Born Detailed by Village, 2020

Desa/Kelurahan <i>Village</i>	Jumlah Ibu Bersalin <i>Number of Maternity</i>	Bayi Lahir <i>Baby born</i>		Jumlah <i>Total</i>
		L	P	
[1]	[2]	[3]	[4]	[5]
001. Bendo	74	37	37	74
002. Jatilengger	43	25	18	43
003. Maliran	97	53	44	97
004. Kawedusan	54	23	31	54
005. Langon	36	16	20	36
006. Dadaplangu	56	35	21	56
007. Kebonduren	121	70	51	121
008. Pojok	75	39	36	75
009. Pongkok	143	79	64	143
010. Karangbendo	80	36	44	80
011. Candirejo	133	75	58	133
012. Bacem	88	49	39	88
013. Ringinanyar	34	15	19	39
014. Gembongan	97	54	45	99
015. Sidorejo	218	118	100	218
Kecamatan Pongkok				
<i>Pongkok Subdistrict</i>				
Tahun/Year				
2020	1 349	724	627	1 356

Sumber Data : Puskesmas Pongkok dan Bacem, Kecamatan Pongkok

Data Source : Public Health Centre Pongkok and Bacem of Pongkok Subdistrict

SOSIAL DAN KESEJAHTERAAN RAKYAT

Tabel: 4.2.12 Sarana Air Bersih Pemerintah dan Swadaya Menurut Desa, 2020
Government and Self-Help Clean Water Facilities According to Villages, 2020

Desa/Kelurahan <i>Village</i>	PMA	PAH	SPT	SGL	PP	Jumlah <i>Total</i>
[1]	[2]	[3]	[4]	[5]	[6]	[7]
001. Bendo	-	-	101	1 041	-	1 142
002. Jatilengger	-	-	99	1 020	-	1 119
003. Maliran	-	-	45	1 473	-	1 518
004. Kewedusan	-	-	123	757	-	880
005. Langon	-	-	205	594	-	799
006. Dadaplangu	-	-	120	1 065	-	1 185
007. Kebonduren	-	-	220	1 974	-	2 194
008. Pojok	-	-	56	968	-	1 024
009. Ponggok	-	-	71	2 414	-	2 485
010. Karangbendo	-	-	34	1 596	-	1 630
011. Candirejo	-	-	80	2 425	-	2 505
012. Bacem	-	-	9	1 574	-	1 583
013. Ringinanyar	-	-	-	615	-	615
014. Gembongan	-	-	17	3 230	-	3 247
015. Sidorejo	-	-	5	2 334	-	2 339
Kecamatan Ponggok						
<i>Ponggok Subdistrict</i>						
Tahun/Year						
2020	-	-	185	23 080	-	24 265

Catatan: PMA: perlindungan mata air; PAH: penampungan air hujan; SPT: sumur pompa tangan ; SGL: sumur gali; PP: Sistem perpipaan

Sumber Data : Puskesmas Ponggok dan Bacem, Kecamatan Ponggok

Data Source : Public Health Centre Ponggok and Bacem of Ponggok Subdistrict

SOCIAL AND PEOPLE WELFARE

Tabel: 4.2.13 Jumlah Desa/Kelurahan Yang Masuk UPKG, Kelompok Timbang, Jumlah Balita dan Pengunjung BKIA, 2017 – 2020

Uraian <i>Description</i>	Tahun <i>Year</i>			
	2017	2018	2019	2020
(1)	(3)	(4)	(5)	(6)
1. Jumlah Desa/Kelurahan <i>Total of Village/Urbanvillage</i>	10	10	10	10
2. Jumlah Kelompok Timbang <i>Total of Group Weigh</i>	64	64	64	64
3. Jumlah Balita <i>Total of Toddler</i>	3 759	3 667	3 881	3 739
4. Pengunjung BKIA <i>Visitors of BKIA</i>	1 800	2 830	2 950	2 940
- Bayi /Baby	70	61	83	89
- Anak Balita/Prasekolah <i>Toddler Child/ Preschool</i>	210	289	322	296
- Ibu Hamil / Woman Pregnant	1 420	2 280	2 345	2 455

Sumber Data : Puskesmas Ponggok, Kecamatan Ponggok

Data Source : Public Health Centre Ponggok, of Ponggok Subdistrict

SOSIAL DAN KESEJAHTERAAN RAKYAT

Tabel : 4.2.14.1 Jumlah Pasien Umum dan BPJS Yang Berkunjung ke Puskesmas Pada Setiap Bulan, 2020
Number Of Public Patients And BPJS Who Visit To Public Health Centre On Every Month, 2020

Bulan /Month	Jumlah /Total	
	Umum	BPJS
(1)	(2)	(3)
1. Januari	620	1 237
2. Februari	620	1 262
3. Maret	863	1 041
4. April	408	522
5. Mei	186	269
6. Juni	787	624
7. Juli	713	561
8. Agustus	353	335
9. September	380	480
10. Oktober	980	593
11. Nopember	831	717
12. Desember	937	593
Kecamatan Ponggok		
<i>Ponggok Subdistrict</i>		
Tahun/Year		
2020	7 678	8 234

Sumber Data : Puskesmas Ponggok, Kecamatan Ponggok

Data Source : Public Health Centre Ponggok, of Ponggok Subdistrict

SOCIAL AND PEOPLE WELFARE

Tabel : 4.2.14.2 Jumlah Pasien Umum dan BPJS Yang Berkunjung ke Puskesmas Pada Setiap Bulan, 2020
Number Of Public Patients And BPJS Who Visit To Public Health Centre On Every Month, 2020

Bulan /Month	Jumlah /Total	
	Umum	BPJS
(1)	(2)	(3)
1. Januari	2	69
2. Februari	4	52
3. Maret	4	48
4. April	-	51
5. Mei	6	39
6. Juni	1	47
7. Juli	5	52
8. Agustus	2	30
9. September	3	57
10. Oktober	11	45
11. Nopember	5	43
12. Desember	3	50

Kecamatan Pongkok

Pongkok Subdistrict

Tahun/Year

2020

47

583

Sumber Data : Puskesmas Bacem, Kecamatan Pongkok

Data Source : Public Health Centre Bacem, of Pongkok Subdistrict

SOSIAL DAN KESEJAHTERAAN RAKYAT

Tabel 4.2.15 Prosentase KB Baru Terhadap Target, 2016 –2020
:Table *Percentage of New Family Planning Againsts to Target, 2016 – 2020*

Tahun Year	PPM Peserta Baru <i>New Members of PPM</i>	Pencapaian Akseptor Baru <i>Achievement of New Acceptors</i>	% thd Akseptor Baru <i>% Againsts to New Acceptors</i>
(1)	(2)	(3)	(4)
2016	2 348	2 543	106.86
2017	5 787	2 754	47.60
2018	3 563	3 946	110.75
2019	3 563	3 946	110.75
2020	3 835	3 723	97.08

Sumber Data :DPPKBP3A Kecamatan Ponggok
 Data Source :DPPKBP3A of Ponggok Subdistrict

SOCIAL AND PEOPLE WELFARE

Tabel 4.2.16 Pencapaian Peserta KB Baru (PB) Dirinci Menurut Desa, 2020
Table Achievement of New KB Participants Specified by Village, 2020

	Desa/Kelurahan <i>Village</i>	PPM Peserta Baru <i>New Members of PPM</i>	Pencapaian Akseptor Baru <i>Achievement of New Acceptors</i>	% thd Akseptor Baru <i>% Against to New Acceptors</i>
	(1)	(2)	(3)	(4)
001.	Bendo	206	211	102.43
002.	Jatilengger	159	159	100.00
003.	Maliran	248	222	89.52
004.	Kawedusan	176	203	115.34
005.	Langon	112	102	91.07
006.	Dadaplangu	164	139	84.76
007.	Kebonduren	326	334	102.45
008.	Pojok	193	217	112.44
009.	Pongkok	384	400	104.17
010.	Karangbendo	304	309	101.64
011.	Candirejo	314	366	116.56
012.	Bacem	207	178	85.99
013.	Ringinanyar	104	87	83.65
014.	Gembongan	407	336	82.56
015.	Sidorejo	531	460	86.63
Kecamatan Pongkok <i>Pongkok Subdistrict</i>		3 835	3 723	97.08

Sumber Data :DPPKBP3A Kecamatan Pongkok
 Data Source :DPPKBP3Aof Pongkok Subdistrict

SOSIAL DAN KESEJAHTERAAN RAKYAT

Tabel : 4.2.17 Jumlah Kelompok Dan Anggota Kegiatan Pembinaan Keluarga Dirinci Menurut Desa, 2020
Total Group and Members of Coaching Family Activities Specified by Village, 2020

Desa/Kelurahan <i>Village</i>	Kelompok <i>Group</i>			Anggota <i>Members*)</i>		
	BKB	BKR	BKL	BKB	BKR	BKL
[1]	[2]	[3]	[4]	[5]	[6]	[7]
001. Bendo	1	1	1	315	999	500
002. Jatilengger	1	1	1	127	-	54
003. Maliran	1	1	1	451	1 114	612
004. Kawedusan	1	1	1	182	8	248
005. Langon	1	1	1	-	-	-
006. Dadaplangu	1	1	1	264	624	294
007. Kebonduren	1	1	1	154	1 201	671
008. Pojok	1	1	1	349	569	349
009. Ponggok	1	1	1	-	-	-
010. Karangbendo	1	1	1	555	-	836
011. Candirejo	1	1	1	198	-	196
012. Bacem	1	1	1	51	25	85
013. Ringinanyar	1	1	1	112	56	98
014. Gembongan	1	1	1	548	158	68
015. Sidorejo	1	1	1	912	1 656	1 122

Kecamatan Ponggok

Ponggok Subdistrict`

Tahun/Year

2020

15

15

15

4 218

6 410

5 133

Sumber Data :DPPKBP3A Kecamatan Ponggok

Data Source :DPPKBP3Aof Ponggok Subdistrict

*) : Data tahun 2019

SOCIAL AND PEOPLE WELFARE

Tabel : 4.2.18 Keluarga dan Pasangan Usia Subur (PUS) Hasil Pendataan DPPKBP3A, 2020
Table Family and Fertile Age Couples (PUS) Results of DPPKBP3A Data Collection, 2020

Desa/Kelurahan <i>Village</i>	Jumlah Keluarga <i>Number of Families*</i>	Pasangan Usia Subur (PUS) <i>Fertile Age Couples (EFA)</i>
(1)	(2)	(3)
001. Bendo	1 584	1 437
002. Jatilengger	1 325	1 097
003. Maliran	2 009	1 743
004. Kawedusan	1 418	1 257
005. Langon	723	790
006. Dadaplangu	1 631	1 154
007. Kebonduren	3 083	2 316
008. Pojok	1 604	1 396
009. Ponggok	3 588	2 866
010. Karangbendo	2 362	2 139
011. Candirejo	3 012	2 288
012. Bacem	1 782	1 450
013. Ringinanyar	854	735
014. Gembongan	3 789	2 814
015. Sidorejo	18 878	3 863
Kecamatan Ponggok <i>Ponggok Subdistrict</i>	47 642	27 345

Sumber Data :DPPKBP3A Kecamatan Ponggok

Data Source :DPPKBP3Aof Ponggok Subdistrict

*) : Data tahun 2019

SOSIAL DAN KESEJAHTERAAN RAKYAT

Tabel : 4.2.19 Jumlah Bukan Peserta KB Dirinci Per Desa, 2020
Table Number of Family Planning Non-Participants, Detailed by Village, 2020

Desa/Kelurahan <i>Village</i>	Hamil <i>Pregnancy</i>	Ingin Anak Segera <i>Want Children Immediately</i>	Ingin Anak Di Tunda <i>Want Children Delayed</i>	Tidak Ingin Anak <i>Don't Want Children</i>
(1)	(2)	(3)	(4)	(5)
001. Bendo	31	153	67	62
002. Jatilengger	46	95	50	47
003. Maliran	45	178	77	79
004. Kawedusan	32	121	57	63
005. Langon	10	94	36	31
006. Dadaplangu	28	121	49	60
007. Kebonduren	55	234	110	98
008. Pojok	29	142	70	57
009. Ponggok	65	288	115	130
010. Karangbendo	55	211	100	99
011. Candirejo	61	227	107	96
012. Bacem	48	134	67	63
013. Ringinanyar	19	82	30	37
014. Gembongan	87	270	130	116
015. Sidorejo	69	438	173	170
Kecamatan Ponggok <i>Ponggok Subdistrict</i>	680	2 788	1 238	1 208

Sumber Data :DPPKBP3A Kecamatan Ponggok

Data Source :DPPKBP3Aof Ponggok Subdistrict

SOCIAL AND PEOPLE WELFARE**Tabel : 4.2.20 Jumlah Pasangan Usia Subur Dari Jenis Keikutan Peserta KB Dirinci Per Desa, 2020****Number of Fertile Age Pairs by Type of Participation of Family Planning Participants, Detailed by Village, 2020**

Desa/Kelurahan <i>Village</i>	Pemerintah <i>Government</i>	Swasta <i>Private</i>	Jumlah <i>Total</i>
(1)	(2)	(3)	(4)
001. Bendo	529	595	1 124
002. Jatilengger	538	321	859
003. Maliran	766	598	1 364
004. Kawedusan	541	443	984
005. Langon	306	313	619
006. Dadaplangu	429	467	896
007. Kebonduren	988	831	1 819
008. Pojok	642	456	1 098
009. Ponggok	1 205	1 063	2 268
010. Karangbendo	1 057	617	1 674
011. Candirejo	1 064	733	1 797
012. Bacem	594	544	1 138
013. Ringinanyar	328	239	567
014. Gembongan	1 199	1 012	2 211
015. Sidorejo	1 489	1 524	3 013
Kecamatan Ponggok <i>Ponggok Subdistrict</i>	11 675	9 756	21 431

Sumber Data : DPPKBP3A Kecamatan Ponggok

Data Source : DPPKBP3A of Ponggok Subdistrict

SOSIAL DAN KESEJAHTERAAN RAKYAT

Tabel : 4.2.21 Jumlah Wanita Usia Subur (WUS) Dirinci Per Desa, 2020
Table Number of Women of Fertile Age (WUS), in Detail by Village, 2020

Desa/Kelurahan <i>Village</i>	Jumlah Wanita Usia Subur (WUS) <i>Number of Women of Fertile Age (WUS)</i>
(1)	(2)
001. Bendo	1 573
002. Jatilengger	1 052
003. Maliran	99
004. Kawedusan	1 508
005. Langon	513
006. Dadaplangu	1 110
007. Kebonduren	2 685
008. Pojok	1 114
009. Ponggok	917
010. Karangbendo	199
011. Candirejo	2 462
012. Bacem	1 499
013. Ringinanyar	404
014. Gembongan	2 761
015. Sidorejo	5 253
Kecamatan Ponggok <i>Ponggok Subdistrict</i>	23 149

Sumber Data : DPPKBP3A Kecamatan Ponggok

Data Source : DPPKBP3A of Ponggok Subdistrict

Keterangan : Data Tahun 2019

Description : Data 2019

SOCIAL AND PEOPLE WELFARE

**Tabel
Table**

4.2.22

Kemudahan Mencapai Sarana Kesehatan Terdekat Bagi Desa/Kelurahan yang Tidak ada Sarana Kesehatan Menurut Desa/Kelurahan dan Jenis Sarana Kesehatan di Kecamatan Pongkok, 2020
Acces Health Facilities for Villages with No Health Facilities According to Villages / Villages and Types of Health Facilities in Pongkok District, 2020

Desa/Kelurahan <i>Village</i>	Rumah Sakit <i>Hospital</i>	Rumah Sakit Bersalin <i>Maternity Hospital</i>	Poliklinik/ Balai Pengobatan <i>Polyclinic / Balai Treatment</i>
(1)	(2)	(3)	(4)
001. Bendo	Mudah	Sulit	Mudah
002. Jatilengger	Mudah	Sulit	Mudah
003. Maliran	Mudah	Mudah	Mudah
004. Kawedusan	Mudah	Sulit	Mudah
005. Langon	Mudah	Mudah	Mudah
006. Dadaplangu	Mudah	Sulit	Mudah
007. Kebonduren	Mudah	Sulit	Mudah
008. Pojok	Mudah	Sulit	Mudah
009. Pongkok	Mudah	Mudah	Mudah
010. Karangbendo	Mudah	Sulit	Mudah
011. Candirejo	Mudah	Sulit	Mudah
012. Bacem	Mudah	Sulit	Mudah
013. Ringinanyar	Mudah	Mudah	Mudah
014. Gembongan	Mudah	Mudah	Mudah
015. Sidorejo	Mudah	Sulit	-

SOSIAL DAN KESEJAHTERAAN RAKYAT

Lanjutan Tabel 4.2.22
Continued Table 4.2.22

	Desa/Kelurahan <i>Village</i>	Puskesmas <i>Public Health Center</i>		Apotek <i>Drugstore</i>
		Rawat Inap <i>Inpatient</i>	Tanpa Rawat Inap <i>Without care Inap</i>	
	(1)	(5)	(6)	(7)
001.	Bendo	Mudah	Mudah	-
002.	Jatilengger	Mudah	Mudah	-
003.	Maliran	Mudah	Mudah	Mudah
004.	Kawedusan	Mudah	Mudah	-
005.	Langon	Mudah	Mudah	Mudah
006.	Dadaplangu	Mudah	Mudah	Mudah
007.	Kebonduren	Mudah	Mudah	Mudah
008.	Pojok	Mudah	Mudah	Mudah
009.	Ponggok	-	Mudah	-
010.	Karangbendo	Mudah	Mudah	Mudah
011.	Candirejo	Mudah	Mudah	Mudah
012.	Bacem	Mudah	Mudah	Mudah
013.	Ringinanyar	Mudah	Mudah	Mudah
014.	Gembongan	Mudah	-	-
015.	Sidorejo	Mudah	Mudah	-

Catatan:

Sumber: BPS, Pendataan Potensi Desa (Podes) 2020

SOCIAL AND PEOPLE WELFARE

Tabel 4.2.23 Banyaknya Warga Penderita Gizi Buruk Menurut Desa/Kelurahan di Kecamatan Ponggok, 2017, 2018 dan 2019
Number of People with Malnutrition According to the Village / Kelurahan in Ponggok District, 2017, 2018 and 2019

Desa/Kelurahan <i>Village</i>	2017	2018	2019
(1)	(2)	(3)	(4)
001. Bendo	-	-	-
002. Jatilengger	-	-	-
003. Maliran	-	1	1
004. Kawedusan	-	-	-
005. Langon	-	-	-
006. Dadaplangu	-	-	-
007. Kebonduren	1	1	-
008. Pojok	-	-	-
009. Ponggok	-	-	3
010. Karangbendo	5	3	-
011. Candirejo	-	-	-
012. Bacem	-	-	-
013. Ringinanyar	-	-	-
014. Gembongan	-	-	-
015. Sidorejo	1	-	-
Kecamatan Ponggok <i>Ponggok Subdistrict</i>	7	5	4

Catatan:

Sumber: BPS, Pendataan Potensi Desa (Podes) 2018, 2019 dan 2020

SOSIAL DAN KESEJAHTERAAN RAKYAT

Tabel 4.2.24 **Banyaknya Desa/Kelurahan Menurut Penggunaan Fasilitas Tempat Buang Air Besar Sebagian Besar Keluarga di Kecamatan Ponggok, 2014, 2018, 2019 dan 2020**
Table 4.2.24 **Number of Villages / Villages According to the Use of Defecation Facilities for Most Families in Ponggok District, 2014, 2018, 2019 and 2020**

Fasilitas Tempat Buang Air Besar Toilet facilities	2018	2019	2020
(1)	(2)	(3)	(4)
Jamban			
Toilet			
Sendiri <i>Alone</i>	15	15	15
Bersama <i>Together</i>	-	-	-
Umum <i>General</i>	-	-	-
Bukan Jamban Not a Toilet	-	-	-

Catatan:

Sumber: BPS, Pendataan Potensi Desa (Podes) 2014,2018, 2019 dan 2020

SOCIAL AND PEOPLE WELFARE

4.3 AGAMA/RELIGION

Tabel 4.3.1. Banyaknya Nikah, Talak, Cerai Dan Rujuk Dirinci Menurut Desa, Tahun 2020
Number of Marriages, Divorce, Divorced and Cf specified by Village, Year 2020

Desa/Kelurahan <i>Village</i>	Nikah <i>Marriages</i>	Talak <i>Divorce</i>	Cerai <i>Divorced</i>	Rujuk <i>Cf.</i>
(1)	(2)	(3)	(4)	(5)
001. Bendo	40	-	-	-
002. Jatilengger	26	-	-	-
003. Maliran	35	-	-	-
004. Kawedusan	29	-	-	-
005. Langon	19	-	-	-
006. Dadaplangu	38	-	-	-
007. Kebonduren	52	-	-	-
008. Pojok	34	-	-	-
009. Ponggok	219	-	-	-
010. Karangbendo	71	-	-	-
011. Candirejo	84	-	-	-
012. Bacem	47	-	-	-
013. Ringinanyar	20	-	-	-
014. Gembongan	66	-	-	-
015. Sidorejo	151	-	-	-

Kecamatan Ponggok

Ponggok Subdistrict

Tahun/Year

2020

931

-

-

-

Sumber Data : KUA Kecamatan Ponggok

Data Source : KUA of Ponggok Subdistrict

Tabel 4.3.2. Angka Pernikahan Dirinci Per Bulan Per Desa,2020
Detailed Marriage Rates by Month by Village,2020

Desa/Kelurahan <i>Village</i>	Januari <i>January</i>	Februari <i>February</i>	Maret <i>March</i>	April <i>April</i>
[1]	[2]	[3]	[4]	[5]
001. Bendo	4	3	4	2
002. Jatilengger	1	4	1	2
003. Maliran	4	5	3	3
004. Kewedusan	6	4	-	3
005. Langon	2	2	4	2
006. Dadaplangu	3	4	2	3
007. Kebonduren	10	5	1	3
008. Pojok	8	6	6	2
009. Ponggok	14	8	66	6
010. Karangbendo	5	5	3	6
011. Candirejo	15	10	9	3
012. Bacem	11	2	-	1
013. Ringinanyar	2	-	3	2
014. Gembongan	10	8	3	5
015. Sidorejo	25	16	8	13
Kecamatan Ponggok				
<i>Ponggok Subdistrict</i>				
<i>Tahun/Year</i>				
2020	120	82	113	56

SOCIAL AND PEOPLE WELFARELanjutan Tabel/ *Continued Table 4.3.2*

Desa/Kelurahan <i>Village</i>	Mei <i>May</i>	Juni <i>June</i>	Juli <i>July</i>	Agustus <i>August</i>
[1]	[6]	[7]	[8]	[9]
001. Bendo	-	1	3	5
002. Jatilengger	-	1	-	6
003. Maliran	-	2	1	4
004. Kawedusan	-	3	-	1
005. Langon	-	1	-	5
006. Dadaplangu	-	1	-	5
007. Kebonduren	-	4	-	10
008. Pojok	-	2	-	2
009. Ponggok	-	53	30	14
010. Karangbendo	-	2	3	13
011. Candirejo	-	2	1	13
012. Bacem	-	2	1	11
013. Ringinanyar	-	1	1	5
014. Gembongan	-	2	-	19
015. Sidorejo	-	7	6	28
Kecamatan Ponggok <i>Ponggok Subdistrict</i>				
Tahun/Year				
2020	-	84	46	141

Lanjutan Tabel/ *Continued Table* 4.3.2

Desa/Kelurahan <i>Village</i>	September <i>September</i>	Oktober <i>October</i>	November <i>November</i>	Desember <i>Desember</i>
[1]	[9]	[10]	[11]	[12]
001. Bendo	3	3	4	8
002. Jatilengger	2	3	4	2
003. Maliran	1	1	5	6
004. Kawedusan	-	2	4	6
005. Langon	-	-	1	2
006. Dadaplangu	-	5	8	7
007. Kebonduren	3	4	6	6
008. Pojok	-	5	-	3
009. Ponggok	4	11	7	6
010. Karangbendo	2	12	10	10
011. Candirejo	3	9	11	8
012. Bacem	3	8	2	6
013. Ringinanyar	1	3	1	1
014. Gembongan	-	4	8	7
015. Sidorejo	1	12	17	18
Kecamatan Ponggok				
<i>Ponggok Subdistrict</i>				
Tahun/Year				
2020	23	82	88	96

Sumber Data : KUA Kecamatan Ponggok
 Data Source : KUA of Ponggok Subdistrict

SOCIAL AND PEOPLE WELFARE

Tabel 4.3.3 Jumlah Pondok Pesantren dan Santri Menurut Jenis Kelamin di Kecamatan Ponggok 2016-2020

Table Total of Islamic Boarding School and Santri by Sex and Ponggok Subdistrict, 2016-2020

Tahun/Year	Jumlah Pondok Pesantren <i>Total Moslem Boarding School</i>	Santri <i>Strict Adherent of Islam</i>		
		Laki-laki <i>Male</i>	Perempuan <i>Female</i>	Jumlah <i>Total</i>
(1)	(2)	(3)	(4)	(5)
2016	7	687	628	1 315
2017	7	522	592	1 114
2018	7	522	592	1 114
2019	7	522	592	1 114
2020	5	472	546	1 018

Sumber : Kementerian Agama Kabupaten Blitar
Sources : Ministry of Religious Blitar Regency

SOSIAL DAN KESEJAHTERAAN RAKYAT

Tabel : 4.3.4 Persentase Banyaknya Pemeluk Agama dan Jumlah Tempat Ibadah, Menurut Agama, 2020
Percentage The Number of Followers of Religion and Places of Worship, According to Religion, 2020

No.	Jenis Agama <i>Type of Religion</i>	Persentase Pemeluk Agama <i>Percentage of Religion Adherents</i>	Jumlah Tempat Ibadah <i>Number of Places of Worship</i>
[1]	[2]	[3]	[4]
1	Islam	95,01	546
2	Katholik	1,55	3
3	Kristen Protestan	1,38	7
4	Hindu	0,41	6
5	Budha	1,65	5

Sumber : Kecamatan Ponggok
 Source : Ponggok Subdistrict

SOCIAL AND PEOPLE WELFARE

Tabel : 4.3.5 Kegiatan Keagamaan Menurut Jenis Dirinci Per Desa, 2020
Religious Activities by Type, Detailed by Village, 2020

Desa/Kelurahan <i>Village</i>	Majelis Ta'lim		Majelis Gereja	
	Kelompok <i>Group</i>	Anggota <i>Members</i>	Kelompok <i>Group</i>	Anggota <i>Members</i>
(1)	(2)	(3)	(4)	(5)
001. Bendo	10	150	-	-
002. Jatilengger	5	75	-	-
003. Maliran	8	120	-	-
004. Kawedusan	2	30	-	-
005. Langon	11	165	-	-
006. Dadaplangu	6	90	-	-
007. Kebonduren	19	285	-	-
008. Pojok	5	75	-	-
009. Pongkok	26	390	-	-
010. Karangbendo	14	210	-	-
011. Candirejo	6	90	-	-
012. Bacem	17	255	-	-
013. Ringinanyar	6	90	-	-
014. Gembongan	15	225	-	-
015. Sidorejo	28	420	-	-
Kecamatan Pongkok				
<i>Pongkok Subdistrict</i>				
Tahun/Year 2020	178	2 670	-	-

Lanjutan Tabel / *Continued Table* 4.3.5

Desa/Kelurahan <i>Village</i>	Remaja Masjid		Remaja Gereja	
	Kelompok <i>Group</i>	Anggota <i>Members</i>	Kelompok <i>Group</i>	Anggota <i>Members</i>
(1)	(2)	(3)	(4)	(5)
001. Bendo	-	-	-	-
002. Jatilengger	-	-	-	-
003. Maliran	-	-	-	-
004. Kawedusan	-	-	-	-
005. Langon	-	-	-	-
006. Dadaplangu	-	-	-	-
007. Kebonduren	-	-	-	-
008. Pojok	-	-	-	-
009. Ponggok	-	-	-	-
010. Karangbendo	-	-	-	-
011. Candirejo	-	-	-	-
012. Bacem	-	-	-	-
013. Ringinanyar	-	-	-	-
014. Gembongan	-	-	-	-
015. Sidorejo	-	-	-	-
Kecamatan Ponggok				
<i>Ponggok Subdistrict</i>				
Tahun/Year 2020				
	-	-	-	-

Sumber : Kecamatan Ponggok
 Source : *Ponggok Subdistrict*

SOCIAL AND PEOPLE WELFARE

Tabel : Jumlah Jamaah Haji Yang Diberangkatkan Ke Tanah Suci Di Kecamatan Ponggok Tahun 2016-2020
Table 4.3.6 *Number of Hajj Pilgrims Sent to the Holy Land in Ponggok District 2016-2020*

Tahun <i>Year</i>	Jumlah <i>Total</i>
(1)	(2)
2016	49
2017	73
2018	97
2019	109
2020	-

Sumber : Kementerian Agama Kabupaten Blitar
Sources : Ministry of Religious Blitar Regency

Tabel : 4.4.1 **Angka Kriminalitas Dirinci Per Jenis Perkara Per Desa, 2020**
Table **Criminal Figures in Details by Case Type Per Village, 2020**

Desa/Kelurahan <i>Village</i>	Pencurian <i>Theft</i>	Judi <i>Gambling</i>	Penipuan <i>Fraud</i>	Narkoba <i>Drugs</i>
[1]	[2]	[3]	[4]	[5]
001. Bendo	-	-	1	-
002. Jatilengger	-	-	-	-
003. Maliran	-	-	-	-
004. Kawedusan	1	-	1	1
005. Langon	-	-	-	-
006. Dadaplangu	1	-	-	-
007. Kebonduren	1	-	-	-
008. Pojok	-	1	-	-
009. Ponggok	1	-	-	-
010. Karangbendo	-	-	-	-
011. Candirejo	1	1	2	-
012. Bacem	-	-	-	-
013. Ringinanyar	-	-	-	-
014. Gembongan	-	-	-	-
015. Sidorejo	-	-	-	-
Kecamatan Ponggok <i>Ponggok Subdistrict</i>	5	2	4	1

Sumber : Polesek Kecamatan Ponggok

SOCIAL AND PEOPLE WELFARE

Tabel 4.5.1 Banyaknya Kejadian Bencana Alam Menurut Desa/Kelurahan dan Jenis Bencana Alam di Kecamatan Ponggok, 2019
Table 4.5.1 *Number of Natural Disasters by Village / Village and Types of Natural Disasters in Ponggok District, 2019*

	Desa/Kelurahan <i>Village</i>	Gempa Bumi <i>Earth Quake</i>	Tsunami <i>Tsunami</i>	Gunung Meletus <i>Volcanic Eruption</i>	Tanah Longsor <i>Landslide</i>
	(1)	(2)	(3)	(4)	(5)
001.	Bendo	-	-	-	-
002.	Jatilengger	-	-	-	-
003.	Maliran	-	-	-	-
004.	Kawedusan	-	-	-	-
005.	Langon	-	-	-	-
006.	Dadaplangu	-	-	-	-
007.	Kebonduren	-	-	-	-
008.	Pojok	-	-	-	-
009.	Ponggok	-	-	-	-
010.	Karangbendo	-	-	-	-
011.	Candirejo	-	-	-	-
012.	Bacem	-	-	-	-
013.	Ringinanyar	-	-	-	-
014.	Gembongan	-	-	-	-
015.	Sidorejo	-	-	-	-
Kecamatan Ponggok <i>Ponggok Subdistrict</i>		-	-	-	-

Lanjutan Tabel 4.5.1
Continued Table 4.5.1

Desa/Kelurahan <i>Village</i>	Banjir <i>Flood</i>	Banjir Bandang <i>Flood</i>	Kekeringan <i>Drought</i>
(1)	(6)	(7)	(8)
001. Bendo	-	-	-
002. Jatilengger	-	-	-
003. Maliran	-	-	-
004. Kawedusan	-	-	-
005. Langon	-	-	-
006. Dadaplangu	-	-	-
007. Kebonduren	-	-	-
008. Pojok	-	-	-
009. Ponggok	-	-	-
010. Karangbendo	-	-	-
011. Candirejo	-	-	-
012. Bacem	-	-	-
013. Ringinanyar	-	-	-
014. Gembongan	-	-	-
015. Sidorejo	-	-	-
Kecamatan Ponggok <i>Ponggok Subdistrict</i>	-	-	-

SOCIAL AND PEOPLE WELFARE

Lanjutan Tabel 4.5.1
Continued Table 4.5.1

Desa/Kelurahan <i>Village</i>	Kebakaran Hutan dan Lahan <i>Forest fires and land</i>	Angin Puyuh/ Puting Beliung/ Topan <i>Whirlwind/ Tornado/ Typhoon</i>	Gelombang Pasang Laut <i>Tidal Waves The sea</i>
(1)	(9)	(10)	(11)
001. Bendo	-	-	-
002. Jatilengger	-	-	-
003. Maliran	-	-	-
004. Kawedusan	-	-	-
005. Langon	-	-	-
006. Dadaplangu	-	-	-
007. Kebonduren	-	-	-
008. Pojok	-	-	-
009. Ponggok	-	-	-
010. Karangbendo	-	-	-
011. Candirejo	-	-	-
012. Bacem	-	-	-
013. Ringinanyar	-	1	-
014. Gembongan	-	-	-
015. Sidorejo	-	-	-
Kecamatan Ponggok <i>Ponggok Subdistrict</i>	-	1	-

Sumber: BPS, Pendataan Potensi Desa (Podes) 2020

SOSIAL DAN KESEJAHTERAAN RAKYAT

Banyaknya Korban Jiwa Akibat Bencana Alam Menurut Desa/Kelurahan dan Jenis Bencana Alam di Kecamatan Ponggok, 2019

Tabel
Table

4.5.2

Number of Soul Victims Due to Natural Disasters by Village / Kelurahan and Types of Natural Disasters in Ponggok District, 2019

	Desa/Kelurahan <i>Village</i>	Gempa Bumi <i>Earth Quake</i>	Tsunami <i>Tsunami</i>	Gunung Meletus <i>Volcanic Eruption</i>	Tanah Longsor <i>Landslide</i>
	(1)	(2)	(3)	(4)	(5)
001.	Bendo	-	-	-	-
002.	Jatilengger	-	-	-	-
003.	Maliran	-	-	-	-
004.	Kawedusan	-	-	-	-
005.	Langon	-	-	-	-
006.	Dadaplangu	-	-	-	-
007.	Kebonduren	-	-	-	-
008.	Pojok	-	-	-	-
009.	Ponggok	-	-	-	-
010.	Karangbendo	-	-	-	-
011.	Candirejo	-	-	-	-
012.	Bacem	-	-	-	-
013.	Ringinanyar	-	-	-	-
014.	Gembongan	-	-	-	-
015.	Sidorejo	-	-	-	-
Kecamatan Ponggok		-	-	-	-
Ponggok Subdistrict		-	-	-	-

Lanjutan Tabel 4.5.2
Continued Table 4.5.2

SOCIAL AND PEOPLE WELFARE

	Desa/Kelurahan <i>Village</i>	Banjir <i>Flood</i>	Banjir Bandang <i>Flood</i>	Kekeringan <i>Drought</i>
	(1)	(6)	(7)	(8)
001.	Bendo	-	-	-
002.	Jatilengger	-	-	-
003.	Maliran	-	-	-
004.	Kawedusan	-	-	-
005.	Langon	-	-	-
006.	Dadaplangu	-	-	-
007.	Kebonduren	-	-	-
008.	Pojok	-	-	-
009.	Ponggok	-	-	-
010.	Karangbendo	-	-	-
011.	Candirejo	-	-	-
012.	Bacem	-	-	-
013.	Ringinanyar	-	-	-
014.	Gembongan	-	-	-
015.	Sidorejo	-	-	-
Kecamatan Ponggok <i>Ponggok Subdistrict</i>		-	-	-

Lanjutan Tabel 4.5.2

Continued Table 4.5.2

Desa/Kelurahan <i>Village</i>		Kebakaran Hutan dan Lahan <i>Forest fires and land</i>	Angin Puyuh/ Puting Beliung/ Topan <i>Whirlwind/ Tornado/ Typhoon</i>	Gelombang Pasang Laut <i>Tidal Waves The sea</i>
(1)	(9)	(10)	(11)	
001.	Bendo	-	-	-
002.	Jatilengger	-	-	-
003.	Maliran	-	-	-
004.	Kawedusan	-	-	-
005.	Langon	-	-	-
006.	Dadaplangu	-	-	-
007.	Kebonduren	-	-	-
008.	Pojok	-	-	-
009.	Ponggok	-	-	-
010.	Karangbendo	-	-	-
011.	Candirejo	-	-	-
012.	Bacem	-	-	-
013.	Ringinanyar	-	-	-
014.	Gembongan	-	-	-
015.	Sidorejo	-	-	-
Kecamatan Ponggok <i>Ponggok Subdistrict</i>		-	-	-

Sumber: BPS, Pendataan Potensi Desa (Podes) 2020

**Tabel
Table**

4.5.3

Keberadaan Fasilitas/Upaya Antisipasi/Mitigasi Bencana Alam Menurut Desa/Kelurahan di Kecamatan Ponggok, 2020
Existence of Facilities / Anticipation / Mitigation Measures of Natural Disasters by Village / Village in Ponggok District, 2020

Desa/Kelurahan	Sistem			Perlengkapan Keselamatan Equipment Safety
	Peringatan Dini Bencana Alam. <i>Warning System Early Natural Disasters</i>	Sistem Peringatan Dini Khusus Tsunami <i>Warning System Special Early A tsunami</i>		
(1)	(2)	(3)	(4)	
001. Bendo	Tidak Ada	Bukan Wilayah Potensi Tsunami	Tidak Ada	
002. Jatilengger	Tidak Ada	Bukan Wilayah Potensi Tsunami	Tidak Ada	
003. Maliran	Tidak Ada	Bukan Wilayah Potensi Tsunami	Tidak Ada	
004. Kawedusan	Tidak Ada	Bukan Wilayah Potensi Tsunami	Tidak Ada	
005. Langon	Tidak Ada	Bukan Wilayah Potensi Tsunami	Tidak Ada	
006. Dadaplangu	Tidak Ada	Bukan Wilayah Potensi Tsunami	Ada	
007. Kebonduren	Tidak Ada	Bukan Wilayah Potensi Tsunami	Ada	
008. Pojok	Tidak Ada	Bukan Wilayah Potensi Tsunami	Tidak Ada	
009. Ponggok	Tidak Ada	Bukan Wilayah Potensi Tsunami	Tidak Ada	
010. Karangbendo	Tidak Ada	Bukan Wilayah Potensi Tsunami	Tidak Ada	
011. Candirejo	Tidak Ada	Bukan Wilayah Potensi Tsunami	Tidak Ada	
012. Bacem	Tidak Ada	Bukan Wilayah Potensi Tsunami	Tidak Ada	
013. Ringinanyar	Tidak Ada	Bukan Wilayah Potensi Tsunami	Tidak Ada	
014. Gembongan	Tidak Ada	Bukan Wilayah Potensi Tsunami	Tidak Ada	
015. Sidorejo	Tidak Ada	Bukan Wilayah Potensi Tsunami	Tidak Ada	

Lanjutan Tabel 4.5.3
Continued Table 4.5.3

Desa/Kelurahan <i>Villagw</i>		Rambu-rambu dan Jalur Evakuasi Bencana <i>Signs and Disaster Evacuation Paths</i>	Pembuatan, Perawatan, atau Normalisasi: Sungai, Kanal, Tanggul, Parit, Drainase, Waduk, Pantai, dll <i>Making, Maintenance or Normalization: River, Canal, Dike, Ditch, Drainage, Reservoir, Beach, etc.</i>
(1)	(5)	(6)	
001. Bendo	Tidak Ada	Tidak Ada	
002. Jatilengger	Tidak Ada	Tidak Ada	
003. Maliran	Tidak Ada	Tidak Ada	
004. Kawedusan	Tidak Ada	Tidak Ada	
005. Langon	Ada	Ada	
006. Dadaplangu	Tidak Ada	Ada	
007. Kebonduren	Tidak Ada	Tidak Ada	
008. Pojok	Tidak Ada	Ada	
009. Ponggok	Tidak Ada	Tidak Ada	
010. Karangbendo	Ada	Tidak Ada	
011. Candirejo	Tidak Ada	Ada	
012. Bacem	Tidak Ada	Tidak Ada	
013. Ringinanyar	Tidak Ada	Tidak Ada	
014. Gembongan	Tidak Ada	Ada	
015. Sidorejo	Tidak Ada	Tidak Ada	

Catatan:

Sumber: BPS, Pendataan Potensi Desa (Podes) 2020

SOCIAL AND PEOPLE WELFARE

Tabel 4.6.1 Banyaknya Desa/Kelurahan yang Memiliki Kelompok Kegiatan Olahraga Menurut Jenis Olahraga dan Ketersediaan Fasilitas/Lapangan Olahraga di Kecamatan Ponggok, 2020
Number of Villages having Sports Activity Groups by Type of Sport and Availability of Sports Facilities / Fields in Ponggok District, 2020

Jenis Olahraga <i>Type of Sports</i>	Kondisi Fasilitas/Lapangan Olahraga			Tidak Ada Fasilitas/Lapangan Olahraga <i>No Sports Facilities / Field</i>
	Baik <i>Good</i>	Rusak Sedang <i>Moderately Damaged</i>	Rusak Parah <i>Badly Damaged</i>	
(1)	(2)	(3)	(4)	(5)
Sepak bola <i>Soccer</i>	13	-	-	-
Bola voli <i>Volleyball</i>	8	-	-	1
Bulu tangkis <i>Badminton</i>	8	-	-	-
Bola basket <i>Basketball</i>	1	-	-	-
Tenis lapangan <i>Tennis Court</i>	-	-	-	-
Tenis meja <i>Tennis Table</i>	8	-	-	-
Futsal <i>Futsal</i>	1	-	-	1
Renang <i>Swimming</i>	1	-	-	1

Lanjutan tabel 4.6.1
Continued Table 4.6.1

Jenis Olahraga <i>Type of Sports</i>	Kondisi Fasilitas/Lapangan Olahraga			Tidak Ada Fasilitas/Lapangan Olahraga <i>No Sports Facilities / Field</i>
	Baik <i>Good</i>	Rusak Sedang <i>Moderately Damaged</i>	Rusak Parah <i>Badly Damaged</i>	
(1)	(2)	(3)	(4)	(5)
Bela diri (pencak silat, karate, dll) <i>Martial arts (pencak silat, karate, etc.)</i>	2	-	-	4
Bilyard. <i>Bilyard</i>	9	-	-	1
Pusat kebugaran (senam, fitness, aerobik, dll) <i>Fitness center (gymnastics, fitness, aerobics, etc.)</i>	4	-	-	3
Lainnya <i>Others</i>	-	-	-	2

Catatan:

Sumber: BPS, Pendataan Potensi Desa (Podes) 2020

BAB

Chapter

05

PERTANIAN, PETERNAKAN DAN PERIKANAN

Agriculture, Livestock And Fisheries



Uraian	Description
<p>Tanah atau lahan menurut penggunaannya dapat dibedakan menjadi 2 bagian besar yaitu tanah sawah dan tanah bukan sawah. Penggunaan tanah sawah menurut jenis pengairannya terdiri dari sawah dengan pengairan teknis sawah dengan pengairan setengah teknis dan sawah dengan pengairan sederhana. Sedangkan tanah non sawah terdiri dari pekarangan dan halaman tegalan/kebun/huma padang rumput tambak kolam/ tebat dan hutan.</p>	<p><i>Soil or land according to its use can be divided into 2 major parts, namely paddy land and non-paddy land. The use of paddy soil according to the type of irrigation consists of rice fields with technical irrigation with semi-technical irrigation and rice fields with simple irrigation. Meanwhile, non-paddy land consists of yards and moor / garden / huma pastures, ponds / thickets and forests.</i></p>

5.1 Penggunaan Lahan

Menurut data Dinas Pertanian data lahan sawah tidak banyak mengalami perubahan. Luas lahan sawah yang ada dibedakan menjadi sawah yang berpengairan teknis berpengairan semi teknis berpengairan sederhana irigasi desa/Non PU tadah hujan pasang surut dan lebak/polder.

Di Kecamatan Ponggok luas lahan sawah seluruhnya mencapai 2.201 Ha, yang terdiri dari 2.081 Ha Irigasi teknis dan 120 Ha tadah hujan.

Sedangkan untuk lahan bukan sawah terdiri dari pekarangan, tegal/kebun, hutan rakyat, hutan negara, kolam/empang dan lain-lain.

5.1 Land Use

According to the data from the Agriculture Service, the data on paddy fields has not changed much. The area of existing rice fields is divided into technical irrigation with semi-technical irrigation with simple water, village irrigation / non-PU, tidal rainfed and lebak / polder.

In Ponggok District, the total area of rice fields reaches 2,201 hectares, consisting of 2,081 hectares of technical irrigation and 120 hectares of rainfed.

Meanwhile, non-rice fields consist of yards, tegal / gardens, community forests, state forests, ponds / ponds and others.

AGRICULTURE, LIVESTOCK, AND FISHERIES

5.2 Tanaman Bahan Makanan

Yang dihasilkan dalam komoditas tanaman bahan makanan sayur-sayuran buah-buahan adalah luas tanam luas panen dan tanaman menghasilkan.

5.3 Peternakan

Jenis ternak yang potensi adalah ayam ras petelur yang populasinya mencapai 704.300 ribu ekor dengan produksi telurnya 25.470 juta ton atau 86 persen dari produk telur unggas di Kecamatan Ponggok pada tahun 2020.

5.4 Perikanan

Produksi dan nilai produksi ikan di kecamatan Ponggok meliputi perairan umum budidaya mina padi selain juga ikan air tawar di kolam sawah waduk jaring apung.

5.2 Food Crops

What is produced in food crops, vegetables and fruits, is the area of the harvested area and the yielding plant.

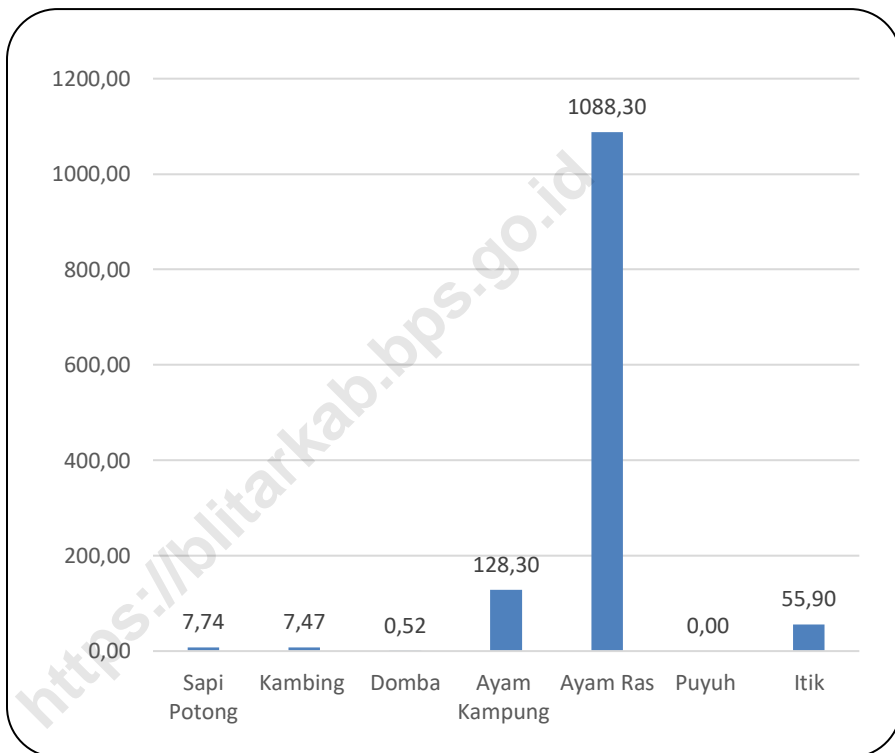
5.3 Animal Husbandry

The potential type of livestock is laying breed chickens whose population reaches 704,300 thousand heads with egg production of 25,470 million tons or 86 percent of poultry egg products in Ponggok District in 2020.

5.4 Fisheries

Fish production and production value in sub-district Ponggok include public waters for mina padi cultivation as well as freshwater fish in floating net wetland ponds.

Gambar/Figure 5.1
Populasi Ternak menurut jenis ternak, 2020 (ribu ekor)
Livestock Population by type of livestock, 2020 (housand tails)



Catatan/Note: Angka Sementara (ASEM)/ Preliminary Figures

Sumber/Source: Dinas Peternakan dan Perikanan Kabupaten Blitar/ Livestock and fishery Service of Blitar Regency

AGRICULTURE, LIVESTOCK, AND FISHERIES

5.1 PENGGUNAAN LAHAN/LAND USE

Tabel : 5.1.1 Lahan Sawah Yang Dipanen Menurut Jenis Pengairan/Irigasinya, 2020
Table Rice Field Harvested by Type Of Irrigation, 2020

No	Jenis Pengairan <i>Type of Irrigation</i>	Panen dlm setahun <i>Harvest Of The Year</i>		Tidak Ditanami Padi <i>Not Planted Paddy</i>	Jumlah <i>Total</i>
		\geq li <i>Twice</i>	Satukali <i>Once</i>		
(1)	(2)	(3)	(4)	(5)	(6)
1	Irigasi Teknis <i>Technical Irrigation</i>	1 458	-	-	1 458
2	Setengah Teknis <i>Semi Technical</i>	92	-	-	92
3	Irigasi Sederhana <i>Simple Irrigation</i>	531	-	-	531
4	Irigasi Desa <i>Village Irrigation</i>	-	-	-	-
5	Tadah Hujan <i>Rainwater</i>	120	-	-	120
6	Pasang Surut <i>Ups and Down</i>	-	-	-	-
7	Lebak Polder/sawah <i>Lebak Polder/Field</i>	-	-	-	-
8	Lainnya <i>Others</i>	-	-	-	-
9	Lahan Sawah <i>Rice Fields</i>	-	-	-	-

Sumber : BPP Kecamatan Ponggok

Source : BPP of Ponggok Subdistrict

Tabel: 5.1.2
Table

Lahan Bukan Sawah Menurut Penggunaannya
, 2020
Non Rice Fields by Its Usage, 2020

No	Penggunaan Lahan <i>Fields Used</i>	Luas Lahan (Ha) <i>Area of Field (Ha)</i>
(1)	(2)	(3)
1	Pekarangan <i>Yard</i>	2 972
2	Tegal/kebun <i>Tegals /Garden</i>	3 029
3	Hutan Rakyat <i>Public Forestry</i>	-
4	Ladang/Huma <i>Field/Huma</i>	-
5	Padang rumput <i>Meadow</i>	-
6	Hutan Negara <i>State Forestry</i>	790
7	Perkebunan <i>Plantation</i>	-
8	Kolam/empang <i>Pool Fish/Ponds</i>	-
9	Lain-lain <i>Others</i>	-

Sumber : BPP Kecamatan Ponggok
Source : BPP of Ponggok Subdistrict

AGRICULTURE, LIVESTOCK, AND FISHERIES

Tabel 5.1.3 Luas Lahan Sawah Dan Lahan Bukan Sawah Menurut Desa, 2020
Rice Field and Non-Paddy Land Area by Village, 2020

	Desa/Kelurahan <i>Village</i>	Lahan Sawah Rice Fields	Lahan Bukan Sawah <i>Non Rice Fields</i>	Jumlah <i>Total</i>
	[1]	[2]	[3]	[4]
001.	Bendo	71	68	139
002.	Jatilengger	-	73	73
003.	Maliran	25	301	326
004.	Kawedusan	77	50	127
005.	Langon	77	21	98
006.	Dadaplangu	319	12	331
007.	Kebonduren	193	262	455
008.	Pojok	25	104	129
009.	Ponggok	136	464	600
010.	Karangbendo	129	184	313
011.	Candirejo	187	409	596
012.	Bacem	267	24	291
013.	Ringinanyar	145	-	145
014.	Gembongan	369	458	827
015.	Sidorejo	181	598	779
<i>Ponggok Subdistrict</i>		2 201	3 028	5 229

Sumber : BPP Kecamatan Ponggok
 Source : BPP of Ponggok Subdistrict

PERTANIAN, PETERNAKAN, DAN PERIKANAN

Tabel: 5.1.4
Table

Luas Tanah Berdasarkan Kepemilikannya Dirinci Menurut Desa, 2020
Land Area Based on Ownership, Detailed by Village, 2020

Desa/Kelurahan <i>Village</i>	Luas Lahan <i>Land Area</i>		Luas Lahan <i>Land Area</i>	
	< 0,5 (org)	%	0,5-1 (org)	%
(1)	(2)	(3)	(4)	(5)
001. Bendo	104	3.06	46	3.13
002. Jatilengger	57	1.67	31	2.11
003. Maliran	52	1.53	83	5.65
004. Kawedusan	54	1.59	18	1.23
005. Langon	160	4.71	51	3.47
006. Dadaplangu	365	10.75	150	10.21
007. Kebonduren	423	12.46	133	9.05
008. Pojok	89	2.62	63	4.29
009. Pongkok	202	5.95	152	10.35
010. Karangbendo	440	12.96	102	6.94
011. Candirejo	279	8.22	172	11.71
012. Bacem	305	8.99	165	11.23
013. Ringinanyar	42	1.24	48	3.27
014. Gembongan	721	21.24	164	11.16
015. Sidorejo	101	2.98	91	6.19
Kecamatan Pongkok <i>Pongkok Subdistrict</i>	3 394		1 469	

AGRICULTURE, LIVESTOCK, AND FISHERIES

Lanjutan Tabel 5.1.4 / *Continued Table 5.1.4*

Desa/Kelurahan <i>Village</i>	Luas Lahan <i>Land Area</i>		Luas Lahan <i>Land Area</i>	
	1-2 (org)	%	2 (org)	%
(1)	(2)	(3)	(4)	(5)
001. Bendo	26	6.34	2	3.64
002. Jatilengger	29	7.07	-	-
003. Maliran	50	12.20	4	7.27
004. Kawedusan	25	6.10	-	-
005. Langon	17	4.15	-	-
006. Dadaplangu	11	2.68	-	-
007. Kebonduren	14	3.41	-	-
008. Pojok	23	5.61	3	5.45
009. Ponggok	31	7.56	4	7.27
010. Karangbendo	12	2.93	1	1.82
011. Candirejo	23	5.61	27	49.09
012. Bacem	45	10.98	7	12.73
013. Ringinanyar	8	1.95	-	-
014. Gembongan	58	14.15	2	3.64
015. Sidorejo	38	9.27	5	9.09
Kecamatan Ponggok Ponggok Subdistrict	410		55	

Sumber : BPP Kecamatan Ponggok
 Source : BPP of Ponggok Subdistrict

5.2 TANAMAN PANGAN/FOOD CROPS

Tabel: 5.2.1 Luas Tanam Luas Panen Tanaman Bahan Pangan Kecamatan Ponggok, 2020
Table

New Plantation Area , Harvested Plants of Food stuffs in Ponggok Subdistrict, 2020

No	Uraian <i>Description</i>	Luas Tanam <i>Plantation Area</i> (Ha)	Luas Panen <i>Harvested area</i> (Ha)
(1)	(2)	(3)	(4)
1	Padi Sawah <i>Paddy RiceFields</i>	1 654	1 654
2	Padi Ladang <i>Paddy Fields</i>	-	-
3	Jagung <i>Corn</i>	3 044	3 044
4	Ketela Pohon <i>Cassava</i>	281	281
5	Ketela Rambat <i>Cassava Vines</i>	126	126
6	Kacang Tanah <i>Peanuts</i>	43	43
7	Kedelai <i>Soybeans</i>	-	-
8	Kacang Hijau <i>Greenbeans</i>	-	-
9	Talas <i>Taro</i>	-	-
10	Ganyong	-	-

Sumber : BPP Kecamatan Ponggok

Source : BPP of Ponggok Subdistrict

AGRICULTURE, LIVESTOCK, AND FISHERIES

Tabel: 5.2.2 **Tanaman Buah-buahan Yang Menghasilkan**
Table **Dan Produksinya, 2020**
 Plant fruits that Produce and Production, 2020

No	Jenis Buah-Buahan <i>Type of Fruits</i>	Jumlah Tanam (Pohon) <i>Total of Planting (Tree)</i>	Tanaman Menghasilkan (Pohon) <i>Plants Produced (Tree)</i>
(1)	(2)	(3)	(4)
1	Apokat <i>Avocado</i>	7 450	430
2	Mangga <i>Mango</i>	3 326	1 900
3	Salak (Ha) <i>Bark (Ha)</i>	-	-
4	Duku <i>Lansium</i>	80	30
5	Jambu Air <i>Syzygium aqueum</i>	95	60
6	Durian <i>Durian</i>	2 349	239
7	Rambutan	7 990	7 990
8	Jeruk Siam <i>Orange Siam</i>	1 800	625
9	Nanas (Rumpun) <i>Pineapple(clumps)</i>	8 376 000	6 010 000
10	Pepaya <i>Papaya</i>	13 500	12 200
11	Melinjo	200	122
12	Jeruk Besar <i>Large Orange</i>	-	-
13	Belimbing <i>Star Fruits</i>	61 900	51 400

Lanjutan Tabel/*Continued Table* :5.2.2

No	Jenis Buah-buahan <i>Type of Fruits</i>	Jumlah Tanam (Phn) <i>Total of Plantation</i>	Tanaman Menghasilkan (Pohon) <i>Plants Produced</i>
(1)	(2)	(3)	(4)
14	Jambu Biji <i>Guava</i>	100	100
15	Manggis <i>Mangosteen</i>	40	40
16	Nangka <i>Jackfruit</i>	1 400	550
17	Pisang <i>Banana</i>	12 600	9 400
18	Sawo <i>Sawo</i>	14	7
19	Sirsak <i>Soursop</i>	15 225	8 225
20	Sukun <i>Preadfruit</i>	22	15
22	Petai <i>Petai</i>	225	225

Sumber : BPP Kecamatan Ponggok

Source : BPP of Ponggok Subdistrict

AGRICULTURE, LIVESTOCK, AND FISHERIES

Tabel: 5.2.3 Luas Tambah Tanam Luas Panen Tanaman Sayuran, 2020

Table *New Plantation Area , Harvest Area of Vegetable Plant , 2020*

No	Jenis Sayuran <i>Type of Vegetables</i>	Luas	Luas Panen
		Tambah Tanam	Harvest Area (Ha)
<i>New Plantation Area (Ha)</i>			
(1)	(2)	(3)	(4)
1	Kobis /Cabbage	16	16
2	Petsai /Mustard Green	-	-
3	Kacang Panjang String Beans	6	6
4	Cabe Besar /Large Chili	34	34
5	Cabe Kecil /Small Chili	900	900
6	Terung /Eggplants	18	18
7	Ketimun /Cucumber	10	10
8	Tomat /Tomato	10	10
9	Buncis/Beans	5	5
10	Kembang Kol	3	3
11	Jamur /Mushroom	-	-
12	Melon	7	7
13	Semangka /Watermelon	6	6
14	Kentang /Potato	-	-

Sumber : BPP Kecamatan Ponggok

Source : BPP of Ponggok Subdistrict

Tabel 5.2.4 Jumlah Alat Pengolah Tanah Menurut Jenisnya di Kecamatan Ponggok, 2017-2020
Land Processing Equipment By Its Tipe In Ponggok Subdistrict, 2017-2020

Jenis Alat Pengolah Tanah	2017	2018	2019	2020
(1)	(2)	(3)	(4)	(5)
1. 2 Wheel Tractor				
a. Dapat Digunakan	69	69	74	74
b. Rusak	-	-	-	-
2. Mini Tractor				
a. Dapat Digunakan	2	4	4	4
b. Rusak	-	-	-	-
Total	71	73	78	78

Sumber : BPP Kecamatan Ponggok

Source : BPP of Ponggok Subdistrict

AGRICULTURE, LIVESTOCK, AND FISHERIES

Tabel 5.2.5 Sasaran Kelas Kelompok Tani/ Nelayan Pelaksana Insus Menurut Kecamatan, 2020
Targets of Farmers Group/ Fishermen Executor of the Insus by Sub District, 2020

Uraian/ Description	2016	2017	2018	2019	2020
(1)	(2)	(3)	(4)	(5)	(6)
I. Jumlah Poktan/ Total Poktan	70	70	70	74	74
II. Klasifikasi Kemampuan/ Classification the Ability					
a. Pemula/ Beginner	40	38	30	30	29
b. Lanjut/ Advicer	28	30	38	42	43
c. Madya/ Medium	2	2	2	2	2
d. Utama/ Main	-	-	-	-	-

Sumber : BPP Kecamatan Ponggok
Source : BPP of Ponggok Subdistrict

5.3 PETERNAKAN / LIVESTOCK

Tabel: 5.3.1 Populasi Ternak Unggas dan Aneka Ternak Menurut Jenisnya Di Kecamatan Ponggok, 2016 - 2020
Livestock Poultry Population and Livestock Variety of Ponggok Subdistrict , 2016 - 2020

Tahun Year	Jenis Ternak Types of Livestock		
	Sapi Cow	Kambing Goat	Domba Sheep
(1)	(2)	(3)	(4)
2016	11 684	11 653	560
2017	7 799	12 702	594
2018	14 540	12 861	594
2019	12 122	12 861	544
2020*	7 743	7 486	518
Kecamatan Ponggok <i>Ponggok Subdistrict</i>			

AGRICULTURE, LIVESTOCK, AND FISHERIES

Lanjutan tabel 5.3.1 / *Continued Table 5.3.1*

Tahun Year	Jenis Unggas Types of Poultry			
	Ayam Kampung Chicken	Ayam Ras Chicken	Puyuh Quail	Itik Duck
(1)	(5)	(6)	(7)	(8)
2016	127 700	2 233 300	-	124 100
2017	127 700	2 295 000	-	150 900
2018	127 700	2 789 000	-	201 500
2019	127 700	3 064 000	-	250 500
2020*	128 300	1 088 300	-	55 900
Kecamatan Pongok				
<i>Pongok Subdistrict</i>				

Catatan/Note: *)Angka Sementara (ASEM)/ *Preliminary Figures*

Sumber/Source: Dinas Peternakan dan Perikanan Kabupaten Blitar/ *Livestock and fishery Service of Blitar Regency*

PERTANIAN, PETERNAKAN, DAN PERIKANAN

Tabel : 5.3.2 **Produksi Telur Menurut Jenis Unggas, 2020**
Table **Egg Production by Type of Poultry, 2020**

No	Jenis Unggas <i>Type of Poultry</i>	Jumlah(Ton) <i>Total (Ton)</i>
(1)	(2)	(3)
1	Ayam buras / <i>Free Range Chicken</i>	63 923
2	Ayam ras / <i>Purebred Chicken</i>	25 470 177
3	Itik / <i>Duck</i>	4 056 329
4	Entok / <i>Wild Duck</i>	5 554

Catatan/Note: Angka Sementara (ASEM)/ *Preliminary Figures*

Sumber/Source: Dinas Peternakan dan Perikanan Kabupaten Blitar/ *Livestock and fishery Service of Blitar Regency*

AGRICULTURE, LIVESTOCK, AND FISHERIES

5.3 PERIKANAN/ FISHERIES

Tabel: 5.4.1 Budidaya Perikanan di Kecamatan Ponggok, 2016 –2020
Table Fishery Cultivation in Ponggok Subdistrict, 2016-2020

Tahun Year	Jenis Ikan Type of Fish	Jumlah Kolam (Buah) Total Pools (Pcs)	Jumlah Pemilik (Orang) Total of Owner (People)	Luas Baku Exten-cive Raw (Ha)	Luas Tangkap (Ha) Area of Catch (Ha)	Produksi (Kg) Production
(1)	(2)	(3)	(4)	(5)	(6)	(7)
2016	Ikan Tawar Konsumsi <i>Fresh Fish Consumption</i>	-	212	8	-	993 564
2017	Ikan Tawar Konsumsi <i>Fresh Fish Consumption</i>	-	212	9	-	1 052 856
2018	Ikan Tawar Konsumsi <i>Fresh Fish Consumption</i>	-	8	1.9	-	-
2019	Ikan Tawar Konsumsi <i>Fresh Fish Consumption</i>	-	190	8	-	-
2020*	Ikan Tawar Konsumsi <i>Fresh Fish Consumption</i>	-	190	8	-	-

Catatan : *) Angka Sementara

Sumber/Source: Dinas Peternakan dan Perikanan Kabupaten Blitar/ *Livestock and fishery Service of Blitar Regency*

BAB

Chapter

06

INDUSTRI DAN ENERGI

Industry And Energy



<https://blitarkab.bps.go.id>

Uraian

Description

Salah satu penggerak roda perekonomian di Kecamatan Ponggok adalah berkembangnya sektor Industri khususnya Industri kecil dan rumah tangga. Adapun jangkauan pemasaran hasil industri kecil tersebut sebagian besar untuk memenuhi kebutuhan pangsa pasar lokal dan regional. Untuk itu, dalam bab ini akan disajikan jumlah unit usaha tenaga kerja nilai investai dan nilai produksi industri kecil menurut status usaha tahun 2020.

One of the driving forces for the economy in Ponggok District is the development of the industrial sector, especially small and household industries. The marketing reach of small industrial products is mostly to meet the needs of local and regional market share. For this reason, this chapter will present the number of workforce business units, investment value and small industry production value according to business status in 2020.

Di zaman yang serba modern ini semua kegiatan manusia ditunjang oleh energi. Energi listrik menjadi sangat penting karena hampir semua peralatan yang kita gunakan bersumber dari energi listrik. Di Kecamatan Ponggok selama tahun 2020 banyaknya keluarga pengguna PLN dan Non PLN di sebanyak 37.216 dan bukan pengguna listrik sebanyak 2. Pada bab ini juga disajikan sumber penerangan jalan utama di Kecamatan Ponggok tahun 2018, 2019 dan 2020. Data tersebut bersumber dari pendataan Potensi Desa.

In this modern era all human activities are supported by energy. Electrical energy is very important because almost all of the equipment we use comes from electrical energy. In Ponggok District during 2020 there were 37.126 families of PLN and Non PLN users and 2 non-electricity users. This chapter also presents the main street lighting sources in Ponggok District in 2018, 2019 and 2020. This data comes from the Village Potential data collection.

Pada umumnya ada beberapa jenis bahan bakar yang biasa digunakan oleh masyarakat Indonesia untuk memasak, antara lain kayu bakar, gas kota, arang, gas 3kg, dsb. Untuk itu dalam

In general, there are several types of fuel that are commonly used by Indonesians for cooking, including firewood, city gas, charcoal, 3kg gas, etc. For this reason, this chapter will present

INDUSTRY AND ENERGY

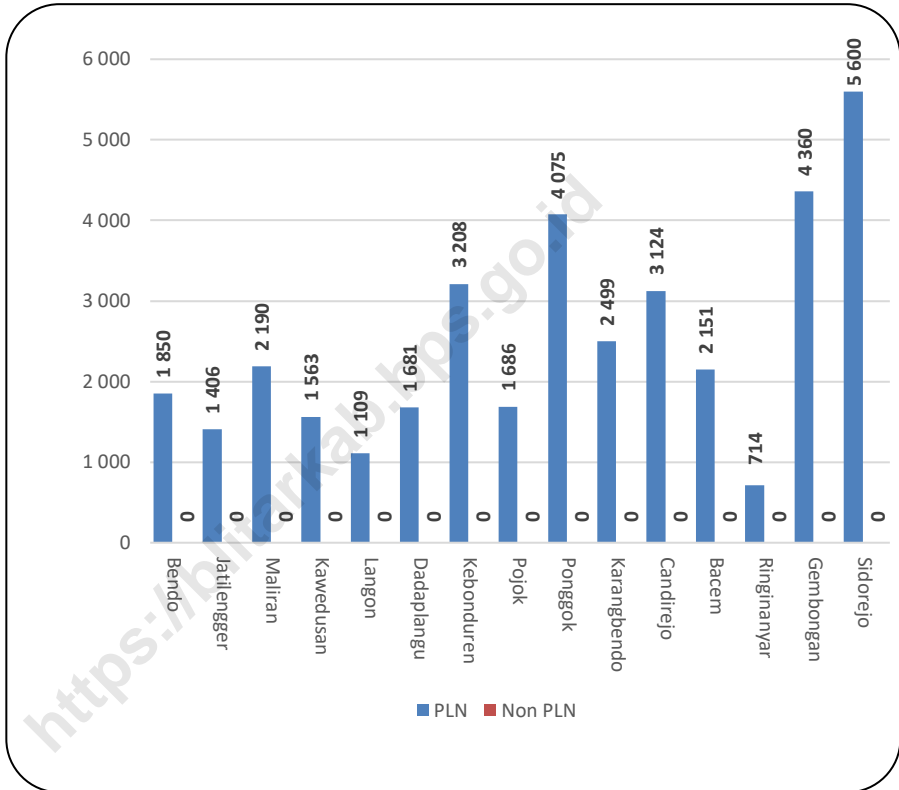
bab ini akan disajikan banyaknya desa/kelurahan menurut jenis bahan bakar untuk memasak yang digunakan oleh sebagian besar keluarga di Kecamatan Ponggok tahun 2018, 2019 dan 2020.

the number of villages / sub-districts according to the type of cooking fuel used by most families in 2020 Subdistrict in 2018, 2019 and 2020.

<https://blitar.kab.bps.go.id>

Gambar/Figure 6.1

Banyaknya Keluarga Menurut Desa/Kelurahan dan Jenis Pengguna Listrik di Kecamatan Ponggok, 2020
Number of Families by Village / Kelurahan and Types of Electricity Users in Ponggok District, 2020



Sumber : Pendataan Potensi Desa 2020

INDUSTRY AND ENERGY**Tabel : 6.1.1 Banyaknya Industri Kecil dan Mikro Menurut Jenis Bahan Baku Kecil & Makro, 2016-2020**
Table

Jenis Industri	2016	2017	2018	2019	2020
(1)	(2)	(3)	(4)	(5)	(6)
Industri Senapan Angin	-	2	2	2	2
Industri dari Kayu	127	57	57	57	50
Industri Batik	-	-	-	-	-
Industri Anyaman	193	91	91	91	88
Industri Gerabah/Keramik/Batu	331	288	288	288	239
Industri Sambel Pecel	-	3	3	7	9
Industri Makanan Minuman	262	2 094	2 094	2 100	2 120
Industri Lainnya	72	150	150	150	191

Sumber : Dinas Perindustrian Perdagangan Kabupaten Blitar

Tabel 6.2.1 **Banyaknya Keluarga Menurut Desa/Kelurahan dan Jenis Pengguna Listrik di Kecamatan Ponggok, 2020**
Table 6.2.1 **Number of Families by Village / Kelurahan and Types of Electricity Users in Ponggok District, 2020**

	Desa/Kelurahan <i>Village</i>	Pengguna Listrik <i>Electricity Users</i>			Bukan Pengguna Listrik
		PLN	Non PLN	Jumlah <i>Total</i>	Not An <i>Electric User</i>
	(1)	(2)	(3)	(4)	(5)
001.	Bendo	1 850	-	1 850	-
002.	Jatilengger	1 406	-	1 406	2
003.	Maliran	2 190	-	2 190	-
004.	Kawedusan	1 563	-	1 563	-
005.	Langon	1 109	-	1 109	-
006.	Dadaplangu	1 681	-	1 681	-
007.	Kebonduren	3 208	-	3 208	-
008.	Pojok	1 686	-	1 686	-
009.	Ponggok	4 075	-	4 075	-
010.	Karangbendo	2 499	-	2 499	-
011.	Candirejo	3 124	-	3 124	-
012.	Bacem	2 151	-	2 151	-
013.	Ringinanyar	714	-	714	-
014.	Gembongan	4 360	-	4 360	-
015.	Sidorejo	5 600	-	5 600	-
Kecamatan Ponggok Ponggok Subdistrict		37 216	-	37 216	2

Catatan:

Sumber: BPS, Pendataan Potensi Desa (Podes) 2020

INDUSTRY AND ENERGY

Tabel
Table **6.2.2** **Banyaknya Desa/Kelurahan Menurut Keberadaan Penerangan Jalan Utama Desa/Kelurahan di Kecamatan Ponggok, 2018, 2019 dan 2020**
Number of Villages / Village According to the Existence of Village / Kelurahan Main Street Lighting in Ponggok District, 2018, 2019 dan 2020

Penerangan Jalan Utama <i>Main Street Lighting</i>	2018	2019	2020
(1)	(2)	(3)	(4)

Sumber Penerangan Jalan Utama

Main Street Lighting Sources

Listrik Pemerintah <i>Government Electricity</i>	11	11	9.
Listrik Non Pemerintah <i>Non-Government Electricity</i>	3	4	6
Non Listrik <i>Non Electricity</i>	-	-	-

Sumber: BPS, Pendataan Potensi Desa (Podes) 2018, 2019 dan 2020

Tabel
Table 6.3.1 **Banyaknya Desa/Kelurahan Menurut Jenis Bahan Bakar untuk Memasak yang Digunakan Oleh Sebagian Besar Keluarga di Kecamatan Ponggok, 2018, 2019 dan 2020**
Number of Villages / Village by Type of Fuel for Cooking Used by Most Families in Ponggok District, 2018, 2019 dan 2020

Jenis Bahan Bakar <i>Type of Fuel</i>	2018	2019	2020
(1)	(2)	(3)	(4)
Gas Kota <i>City Gas</i>	-	-	-
LPG 3 Kg <i>LPG 3 Kg</i>	15	15	15
LPG lebih dari 3 Kg <i>LPG is More Than 3 Kg</i>	-	-	-
Minyak Tanah <i>Kerosene</i>	-	-	-
Kayu Bakar <i>Firewood</i>	-	-	-
Lainnya <i>Others</i>	-	-	-

Catatan: ¹Termasuk LPG lebih dari 3 kg

Sumber: BPS, Pendataan Potensi Desa (Podes) 2014,2018, 2019 dan 2020

INDUSTRY AND ENERGY

Tabel 6.4.1 **Banyaknya Desa/Kelurahan Menurut Sumber Air Minum Sebagian Besar Keluarga di Kecamatan Ponggok, 2018, 2019 dan 2020**
Table 6.4.1 **Number of Villages / Villages According to Source of Drinking Water Most of the Families in Ponggok District, 2018, 2019 and 2020**

Sumber Air Minum Drinking Water Source	2018	2019	2020
(1)	(2)	(3)	(4)
Air Kemasan Bermerk <i>Branded bottled water</i>	-	-	-
Air Isi Ulang <i>Refill water</i>	-	-	-
Ledeng Dengan Meteran <i>Plumbing With Tape</i>	-	-	-
Ledeng Tanpa Meteran <i>Plumbing Without Meter</i>	-	-	-
Sumur Bor atau Pompa <i>Drilling Well or Pump Well</i>	-	-	15
Sumur <i>Well</i>	15	15	-
Mata Air <i>Water springs</i>	-	-	-
Sungai/Danau/Kolam/ Waduk/Situ/Embung/Bendungan <i>River / Lake / Pond / Reservoir / Situ /Dam / Dam</i>	-	-	-
Air Hujan <i>Rainwater</i>	-	-	-
Lainnya <i>Others</i>	-	-	-

Sumber: BPS, Pendataan Potensi Desa (Podes) 2014,2018, 2019 dan 2020

Tabel
Table **6.4.2** **Banyaknya Embung Desa Menurut Desa/Kelurahan di Kecamatan Pongkok, 2018, 2019 dan 2020**
Number of Village Embungs by Village / Village in Pongkok District, 2018, 2019 and 2020

	Desa/Kelurahan Village	2018	2019	2020
	(1)	(2)	(3)	(4)
001.	Bendo	-	-	-
002.	Jatilengger	-	-	-
003.	Maliran	-	-	-
004.	Kawedusan	-	-	-
005.	Langon	-	-	-
006.	Dadaplangu	-	-	-
007.	Kebonduren	-	-	-
008.	Pojok	-	-	-
009.	Pongkok	-	-	-
010.	Karangbendo	-	-	-
011.	Candirejo	-	-	-
012.	Bacem	-	-	-
013.	Ringinanyar	-	-	-
014.	Gembongan	-	-	-
015.	Sidorejo	-	-	-
	Kecamatan Pongkok Pongkok Subdistrict	-	-	-

Catatan:

Sumber: BPS, Pendataan Potensi Desa (Podes) 2018, 2019 dan 2020


BAB

Chapter

07

PARIWISATA

Tourism



Uraian**Description**

Tersedianya fasilitas akomodasi Hotel/Losmen sangat mendukung pariwisata di daerah. Sarana akomodasi hotel yang berada di Kecamatan Ponggok pada tahun 2020 tidak mengalami perubahan dibanding tahun sebelumnya. Pada bab ini disajikan tabel tentang banyaknya hotel/penginapan dan tempat wisata serta daftar alamat hotel/penginapan di Kecamatan Ponggok.

The availability of hotel / inn accommodation facilities greatly supports tourism in the region. The hotel accommodation facilities in Ponggok District in 2020 did not change compared to the previous year. This chapter presents a table about the number of hotels / inns and tourist attractions as well as a list of hotel / lodging addresses in Ponggok District.

TOURISM

Tabel : 7.1.1 Perusahaan Akomodasi Hotel dan Tempat Hiburan Wisata PerDesa, 2020
Table *Company's hotel accommodation and Place of Entertainment Tourism Per Village, 2020*

Desa/Kelurahan <i>Villages</i>	Hotel / Penginapan <i>Hotel/Lodging</i>	Tempat Wisata <i>Tourist Attractions</i>
(1)	(2)	(3)
001. Bendo	-	-
002. Jatilengger	1	-
003. Maliran	-	1
004. Kawedusan	-	1
005. Langon	-	-
006. Dadaplangu	-	-
007. Kebonduren	-	-
008. Pojok	-	-
009. Ponggok	-	1
010. Karangbendo	-	-
011. Candirejo	-	1
012. Bacem	-	-
013. Ringinanyar	-	-
014. Gembongan	-	1
015. Sidorejo	-	-
Kecamatan Ponggok <i>Ponggok Subdistrict</i>	1	5

Sumber Data : Data Desa
 Data Source : Data Village

Tabel/Table: 7.1.2 Nama dan Alamat Hotel / Penginapan, 2020
Name and Address of Hotel/Lodging, 2020

Nama Hotel <i>Name of Hotel</i>	Alamat <i>Address</i>	No. Telepon	Jumlah/ <i>Total</i>	
			Kamar <i>Room</i>	Tempat Tidur <i>Bed</i>
(1)	(2)	(3)	(4)	(5)
Hotel Ilhami	Jl.Raya Jatilengger, Ponggok	(0342) 5650258	25	35
-	-	-	-	-
-	-	-	-	-
-	-	-	-	-
-	-	-	-	-

Sumber Data : Data Desa
 Data Source : Data Village

TOURISM

Tabel/Table: 7.1.3 Daftar Nama dan Alamat Potensi Objek Wisata Di Kecamatan Ponggok, 2020
List of Names and Addresses of Potential Tourism Objects in the District of Ponggok, 2020

Nama Objek Wisata <i>Name Of Tourism Object</i>	Alamat <i>Address</i>	Keterangan <i>Information</i>
(1)	(2)	(3)
Kesambi Trees Park	Desa Jatilengger	-
Wisata Negeri Dongeng	Desa Kawedusan	-
Candi Kalicilik	Desa Candirejo	-
Candi Sumbernanas	Desa Ponggok	-
Tirta Kharisma	Desa Gembongan	-
-	-	-
-	-	-
-	-	-
-	-	-
-	-	-

Sumber Data : Data Desa
Data Source : Data Village

BAB

Chapter

08

TRANSPORTASI DAN KOMUNIKASI

Transportation And Communication

<https://blitarkab.bps.go.id>



Uraian

Pada bab ini disajikan tabel jumlah menara dan operator layanan komunikasi telepon seluler serta kondisi sinyal telepon seluler menurut desa/kelurahan di Kecamatan Ponggok tahun 2020 dan keberadaan kantor pos/pos pembantu/rumah pos dan perusahaan/agen jasa ekspedisi swasta menurut desa/kelurahan di Kecamatan Ponggok, 2020 yang bersumber dari pendataan Potensi Desa.

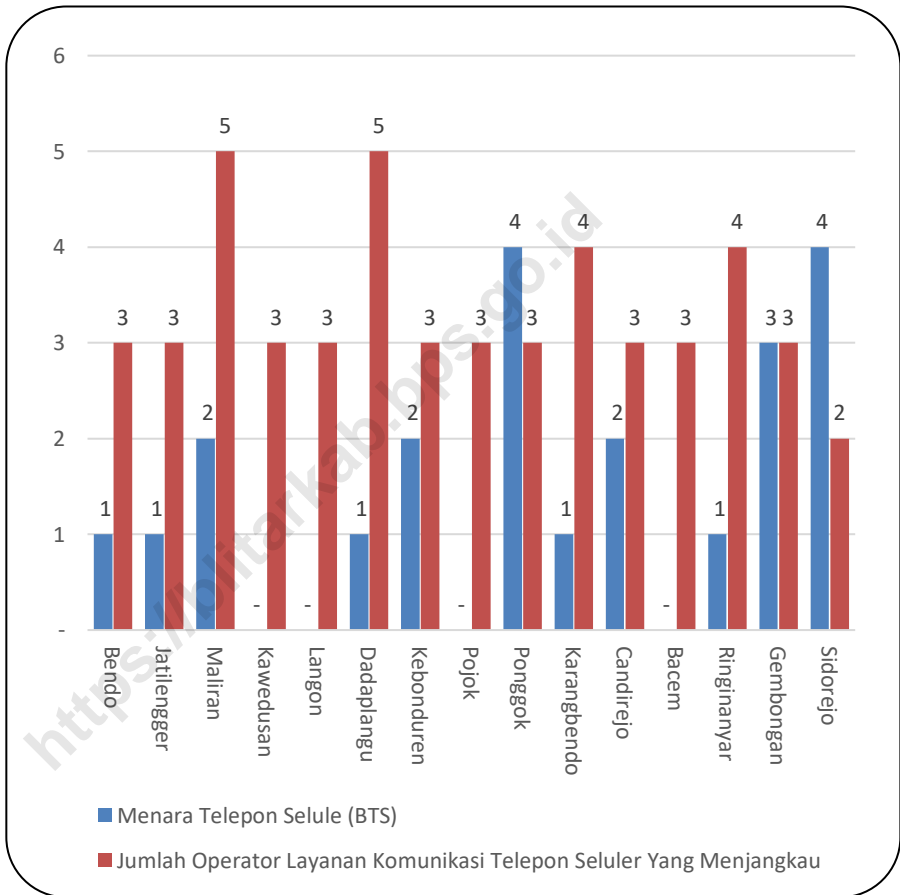
Description

This chapter presents a table of the number of towers and operators of cellular telephone communication services as well as the condition of cell phone signals according to villages / sub-districts in Ponggok District in 2020 and the existence of post offices / auxiliary posts / post houses and companies / private expedition service agents according to villages / wards in the District. Ponggok, 2020

TRANSPORTATION AND COMUNICATION

Gambar/Figure 8.1

Jumlah Menara dan Operator Layanan Komunikasi Telepon Seluler Menurut desa/Kelurahan di Kecamatan Ponggok, 2020
Number of Towers and Cellular by Village / Village in Ponggok SubDistrict, 2020



Sumber: BPS, Pendataan Potensi Desa (Podes) 2020

Tabel
Table

8.1.1

**Sarana Transportasi Antar Desa/Kelurahan Menurut
Desa/Kelurahan di Kecamatan Ponggok, 2020**
*Inter-Village / Village Transportation Facilities According to
Village / Village in Ponggok District, 2020*

Desa/Kelurahan <i>Village</i>	Jenis Transportasi <i>Transportation Type</i>	Keberadaan Angkutan Umum <i>Existence of Public Transportation</i>
(1)	(2)	(3)
001. Bendo	Darat	Ada, dengan trayek tetap
002. Jatilengger	Darat	Ada, dengan trayek tetap
003. Maliran	Darat	Tidak ada angkutan umum
004. Kawedusan	Darat	Tidak ada angkutan umum
005. Langon	Darat	Tidak ada angkutan umum
006. Dadaplangu	Darat	Tidak ada angkutan umum
007. Kebonduren	Darat	Tidak ada angkutan umum
008. Pojok	Darat	Tidak ada angkutan umum
009. Ponggok	Darat	Ada, dengan trayek tetap
010. Karangbendo	Darat	Tidak ada angkutan umum
011. Candirejo	Darat	Tidak ada angkutan umum
012. Bacem	Darat	Tidak ada angkutan umum
013. Ringinanyar	Darat	Tidak ada angkutan umum
014. Gembongan	Darat	Tidak ada angkutan umum
015. Sidorejo	Darat	Ada, dengan trayek tetap

Sumber: BPS, Pendataan Potensi Desa (Podes) 2020

TRANSPORTATION AND COMUNICATION

Tabel
Table

8.1.2

**Kondisi Jalan Darat Antar Desa/Kelurahan Menurut
Desa/Kelurahan di Kecamatan Pongkok, 2020**
***Condition of Inter-Village / Village Land Roads According to the
Village / Kelurahan in Pongkok District, 2020***

	Desa/Kelurahan <i>Village</i>	Jenis Permukaan Jalan <i>Road Surface Type</i>	Dapat Dilalui Kendaraan Bermotor Roda 4 atau Lebih. <i>Can be passed by 4 or more wheels motorized vehicles</i>
	(1)	(2)	(3)
001.	Bendo	Aspal/Beton	Sepanjang Tahun
002.	Jatilengger	Aspal/Beton	Sepanjang Tahun
003.	Maliran	Aspal/Beton	Sepanjang Tahun
004.	Kawedusan	Aspal/Beton	Sepanjang Tahun
005.	Langon	Aspal/Beton	Sepanjang Tahun
006.	Dadaplangu	Aspal/Beton	Sepanjang Tahun
007.	Kebonduren	Aspal/Beton	Sepanjang Tahun
008.	Pojok	Aspal/Beton	Sepanjang Tahun
009.	Pongkok	Aspal/Beton	Sepanjang Tahun
010.	Karangbendo	Aspal/Beton	Sepanjang Tahun
011.	Candirejo	Aspal/Beton	Sepanjang Tahun
012.	Bacem	Aspal/Beton	Sepanjang Tahun
013.	Ringinanyar	Aspal/Beton	Sepanjang Tahun
014.	Gembongan	Aspal/Beton	Sepanjang Tahun
015.	Sidorejo	Aspal/Beton	Sepanjang Tahun

Sumber: BPS, Pendataan Potensi Desa (Podes) 2020

Tabel 8.2.1 Jumlah Menara dan Operator Layanan Komunikasi Telepon Seluler Serta Kondisi Sinyal Telepon Seluler Menurut Desa/Kelurahan di Kecamatan Ponggok, 2020
Number of Towers and Cellular Telephone Communication Service Operators and Cellular Signal Conditions by Village / Village in Ponggok District, 2020

Desa/Kelurahan <i>Village</i>	Jumlah Menara Telepon Seluler (BTS) <i>Number of Cellular Telephone Towers (BTS)</i>	Jumlah Operator Layanan Komunikasi Telepon Seluler Yang Menjangkau di Desa/Kelurahan <i>Number of Cellular Communication Service Operators Reaching in Village</i>	Kondisi Sinyal Telepon Seluler di Sebagian Besar Wilayah Desa/Kelurahan <i>Signal Condition Cellular Phones in Most Village</i>
(1)	(2)	(3)	(4)
001. Bendo	1	3	Sinyal Kuat
002. Jatilengger	1	3	Sinyal Kuat
003. Maliran	2	5	Sinyal Kuat
004. Kawedusan	-	3	Sinyal Kuat
005. Langon	-	3	Sinyal Kuat
006. Dadaplangu	1	5	Sinyal Kuat
007. Kebonduren	2	3	Sinyal Kuat
008. Pojok	-	3	Sinyal Kuat
009. Ponggok	4	3	Sinyal Kuat
010. Karangbendo	1	4	Sinyal Kuat
011. Candirejo	2	3	Sinyal Kuat
012. Bacem	-	3	Sinyal Kuat
013. Ringinanyar	1	4	Sinyal Kuat
014. Gembongan	3	3	Sinyal Kuat
015. Sidorejo	4	2	Sinyal Kuat
Kecamatan Ponggok Ponggok Subdistrict	22		

Sumber: BPS, Pendataan Potensi Desa (Podes) 2020

TRANSPORTATION AND COMUNICATION

**Tabel
Table**

8.2.2

Keberadaan Kantor Pos/Pos Pembantu/Rumah Pos dan Perusahaan/Agen Jasa Ekspedisi Swasta Menurut Desa/Kelurahan di Kecamatan Ponggok, 2020
Existence of Post Offices / Auxiliary Posts / Post Houses and Companies / Private Expedition Agencies by Village / Village in Ponggok District, 2020

	Desa/Kelurahan <i>Village</i>	Kantor Pos/Pos Pembantu/Rumah Pos <i>Post Office / Support Post / Post Office</i>	Perusahaan/Agen Jasa Ekspedisi Swasta <i>Company / Private Expedition Agent</i>
	(1)	(2)	(3)
001.	Bendo	Tidak Ada	Tidak Ada
002.	Jatilengger	Tidak Ada	Tidak Ada
003.	Maliran	Tidak Ada	Tidak Ada
004.	Kawedusan	Tidak Ada	Tidak Ada
005.	Langon	Tidak Ada	Tidak Ada
006.	Dadaplangu	Tidak Ada	Tidak Ada
007.	Kebonduren	Tidak Ada	Tidak Ada
008.	Pojok	Tidak Ada	Tidak Ada
009.	Ponggok	Ada	Tidak Ada
010.	Karangbendo	Tidak Ada	Tidak Ada
011.	Candirejo	Tidak Ada	Tidak Ada
012.	Bacem	Tidak Ada	Tidak Ada
013.	Ringinanyar	Tidak Ada	Tidak Ada
014.	Gembongan	Tidak Ada	Ada
015.	Sidorejo	Ada	Tidak Ada

Sumber: BPS, Pendataan Potensi Desa (Podes) 2020

BAB

Chapter

09

PERBANKAN, KOPERASI DAN HARGA-HARGA

Banking, Cooperation And Prices



KOPERASI INDONESIA

Uraian

Kuangan menunjang jalannya roda pemerintahan dan pembangunan salah satu sumber dari pendapatan daerah adalah realisasi pendapatan pajak bumi bangunan. Meningkatnya prosentase realisasi pembayaran Pajak Bumi Bangunan (PBB) selama empat tahun terakhir bisa dikatakan kesadaran masyarakat atas membayar pajak meningkat sehingga sangat membantu untuk pembangunan fasilitas yang akan direncanakan di kecamatan Ponggok.

Pada bab ini juga akan ditampilkan banyaknya lembaga keuangan Bank dan bukan Bank yang berada diwilayah Kecamatan Ponggok. Lembaga keuangan yang ada di Kecamatan Ponggok ada BRI 4 unit. Bank BRI ini berada di Desa Ponggok, Gembongan dn Sidorejo. Sedangkan untuk lembaga keuangan bukan bank tercatat ada 26 koperasi simpan pinjam dan 2 Koperasi Unit Desa (KUD).

Description

Finance supports the running of the wheels of government and development. One of the sources of regional income is the realization of land and building tax revenue. The increase in the percentage of realization of land and building tax (PBB) payments over the last four years can be said that public awareness of paying taxes has increased so that it is very helpful for the construction of facilities that will be planned in Ponggok sub-district.

This chapter also displays the number of bank and non-bank financial institutions in the Ponggok district. There are only BRI unit in the financial institutions in Ponggok Subdistrict. The BRI Bank is in Ponggok, Gembongan and Sidorejo Village. Meanwhile, for non-bank financial institutions there are 26 savings and loan cooperatives and 2 Village Unit Cooperative (KUD).

BANKING, COOPERATION, AND PRICES

Tabel 9.1 Banyaknya Koperasi yang Masih Aktif Menurut Desa/Kelurahan dan Jenis Koperasi di Kecamatan Ponggok, 2020
Number of Cooperatives Still Active by Village / Kelurahan and Types of Cooperatives in Ponggok District, 2020

	Desa/Kelurahan <i>Village</i>	Koperasi Unit desa (KUD) <i>Village Unit Cooperatives</i>	Koperasi Industri Kecil dan Kerajinan Rakyat (Kopinkra) <i>Cooperative Small Industry and Folk Crafts</i>	Koperasi Simpan Pinjam (Kospin) <i>Cooperative Savings and Loan</i>	Koperasi Lainnya <i>Cooperative Others</i>
	(1)	(2)	(3)	(4)	(5)
001.	Bendo	-	-	4	-
002.	Jatilengger	-	-	2	-
003.	Maliran	-	-	-	-
004.	Kawedusan	-	-	1	-
005.	Langon	-	-	1	-
006.	Dadaplangu	-	-	1	-
007.	Kebonduren	-	-	-	-
008.	Pojok	-	-	1	-
009.	Ponggok	1	-	4	-
010.	Karangbendo	-	-	1	-
011.	Candirejo	-	-	2	-
012.	Bacem	-	-	2	-
013.	Ringinanyar	-	-	-	-
014.	Gembongan	-	-	1	-
015.	Sidorejo	1	-	5	-
Kecamatan Ponggok					
Ponggok Subdistrict		2	-	26	-

Sumber: BPS, Pendataan Potensi Desa (Podes) 2020

PERBANKAN, KOPERASI, DAN HARGA-HARGA

Tabel
Table

9.2

Banyaknya Sarana Lembaga Keuangan Yang Beroperasi Menurut Desa/Kelurahan dan Jenisnya di Kecamatan Ponggok, 2020
Number of Financial Institution Facilities Operating by Village / Village and its Types in Ponggok District, 2020

	Desa/Kelurahan <i>Village</i>	Bank Umum Pemerintah <i>Commercial Banks Government</i>	Bank Umum Swasta <i>Commercial Banks Private</i>	Bank Perkreditan Rakyat <i>Credit Bank People</i>
	(1)	(2)	(3)	(4)
001	Bendo	-	-	2
002	Jatilengger	-	-	-
003	Maliran	-	-	-
004	Kawedusan	-	-	-
005	Langon	-	-	-
006	Dadaplangu	-	-	-
007	Kebonduren	-	-	-
008	Pojok	-	-	-
009	Ponggok	2	-	-
010	Karangbendo	-	-	-
011	Candirejo	-	-	-
012	Bacem	-	-	-
013	Ringinanyar	-	-	-
014	Gembongan	1	-	-
015	Sidorejo	1	-	1
Kecamatan Ponggok <i>Ponggok Subdistrict</i>		4	-	3

Sumber: BPS, Pendataan Potensi Desa (Podes) 2020

BANKING, COOPERATION, AND PRICES

Tabel
Table **9.3** **Wajib Pajak Terdaftar di Kecamatan Pongkok sd**
Desember 2020
Registered Taxpayer in Sub-district until December 2020

	2020
(1)	(2)
Wajib Pajak Terdaftar <i>Registered Taxpayer</i>	2020
Orang Pribadi/ <i>Private Person</i>	10 394
Badan/ <i>Company</i>	393
Bendahara/ <i>Treasurer</i>	65
Jumlah / <i>Total</i>	10 852

Sumber : Kantor Pelayanan Pajak Pratama Blitar
Source : *Office of Pratama Tax Service Blitar*

BAB

Chapter

10

PERDAGANGAN

Trade



Uraian

Dalam mendukung roda perekonomian di Kecamatan Ponggok, keberadaan sarana dan prasarana menurut jenisnya disajikan pada bab ini. Sarana dan prasarana ekonomi yang dimaksud antara lain adalah kelompok pertokoan, pasar dengan bangunan permanen, pasar dengan bangunan semi permanen, pasar tanpa bangunan, minimarket, toko/warung kelontong dan restoran/warung makan. Data pada bab ini diambil dari pendataan Potensi Desa 2020.

Description

In supporting the economy in Ponggok District, the existence of facilities and infrastructure according to their types is presented in this chapter. The economic facilities and infrastructure referred to include, among others, groups of shops, markets with permanent buildings, markets with semi-permanent buildings, markets without buildings, minimarkets, shops / grocery stalls and restaurants / food stalls. The data in this chapter is taken from the 2020 Village Potential data collection.

TRADE

**Tabel
Table**

10.1

Banyaknya Sarana dan Prasarana Ekonomi Menurut Desa/Kelurahan dan Jenisnya di Kecamatan Ponggok, 2020
Number of Economic Facilities and Infrastructure by Village / Village and its Types in Ponggok District, 2020

	Desa/Kelurahan <i>Village</i>	Kelompok Pertokoan <i>Group Department store</i>	Pasar dengan Bangunan Permanen <i>Market with Building Permanent</i>	Pasar dengan Bangunan Semi Permanen <i>Market with Semi Permanent Buildings</i>	Pasar Tanpa Bangunan <i>Market Without Building</i>
	(1)	(2)	(3)	(4)	(5)
001	Bendo	1	1	-	-
002	Jatilengger	-	-	-	-
003	Maliran	-	-	-	-
004	Kawedusan	-	-	-	-
005	Langon	-	-	-	-
006	Dadaplangu	-	-	-	-
007	Kebonduren	1	-	1	-
008	Pojok	1	-	-	-
009	Ponggok	-	-	-	-
010	Karangbendo	-	-	-	-
011	Candirejo	-	-	-	-
012	Bacem	-	-	-	-
013	Ringinanyar	-	-	-	-
014	Gembongan	1	2	-	-
015	Sidorejo	2	1	-	-
Kecamatan Ponggok Ponggok Subdistrict			4	1	-

Lanjutan Tabel 10.1
Continued Table 10.1

Desa/Kelurahan <i>Village</i>		Minimarket/ Swalayan ¹ Mini Market/ Supermarket	Toko/Warung Kelontong Shop / Shop Grocery	Restoran/ Rumah Makan Restaurant
(1)		(6)	(7)	(8)
001.	Bendo	-	42	1
002.	Jatilengger	-	56	-
003.	Maliran	-	51	-
004.	Kawedusan	1	40	1
005.	Langon	1	24	-
006.	Dadaplangu	-	52	-
007.	Kebonduren	-	53	-
008.	Pojok	-	25	-
009.	Ponggok	3	69	-
010.	Karangbendo	-	56	-
011.	Candirejo	2	49	-
012.	Bacem	-	52	1
013.	Ringinanyar	-	24	-
014.	Gembongan	2	147	-
015.	Sidorejo	5	98	1
Kecamatan Ponggok Ponggok Subdistrict		14	838	4

TRADE

Lanjutan Tabel 10.1
Continued Table 10.1

Desa/Kelurahan <i>Village</i>	Warung/Kedai Makanan <i>Shop / Store Food</i>	Hotel <i>Hotel</i>	Hostel/Motel/ Losmen/Wisma <i>Hostel / Motel / Hotels Inn / Pensions</i>
(1)	(9)	(10)	(11)
001. Bendo	36	-	-
002. Jatilengger	26	1	-
003. Maliran	30	-	-
004. Kawedusan	36	-	-
005. Langon	57	-	-
006. Dadaplangu	26	-	-
007. Kebonduren	46	-	-
008. Pojok	9	-	-
009. Ponggok	19	-	-
010. Karangbendo	10	-	-
011. Candirejo	24	-	-
012. Bacem	13	-	-
013. Ringinanyar	4	-	-
014. Gembongan	73	-	-
015. Sidorejo	50	-	-
Kecamatan Ponggok <i>Ponggok Subdistrict</i>	459	1	-

Catatan: ¹ yang memiliki luas < 400 m²

Sumber: BPS, Pendataan Potensi Desa (Podes) 2020



Sensus
Penduduk
2020

DATA

MENCERDASKAN BANGSA

Enlighten The Nation



**BADAN PUSAT STATISTIK
KABUPATEN BLITAR**
BPS - Statistics of Blitar Regency

Jl. Brigjen Katamso No. 5 Blitar
Telp (0342) 801474, Fax (0342) 803361
Homepage : <http://blitarkab.bps.go.id>
Email : bps3505@bps.go.id

ISSN 2715-3703



9 772715 370303