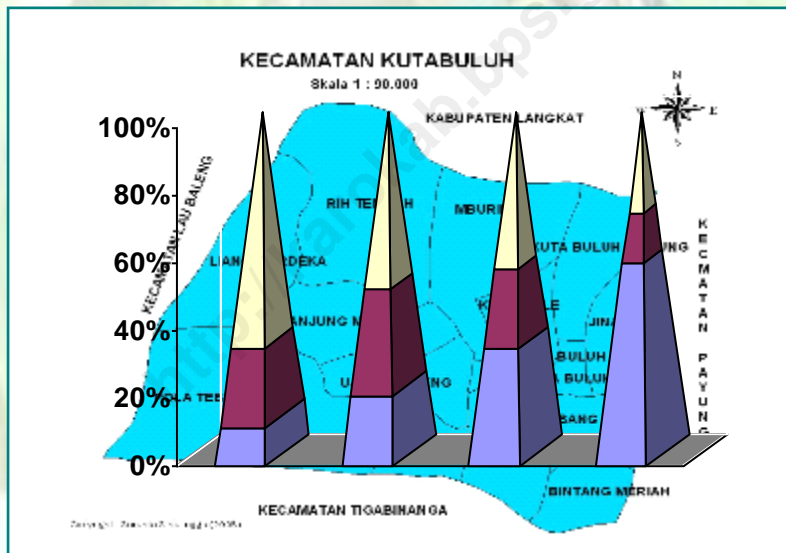




Katalog BPS: 1102001.1211.060

KECAMATAN KUTABULUH DALAM ANGKA



2013



BADAN PUSAT STATISTIK KABUPATEN KARO
KOORDINATOR STATISTIK KECAMATAN KUTABULUH

KECAMATAN KUTABULUH
DALAM ANGKA
2013

<http://karokuh.bps.go.id>

KECAMATAN KUTABULUH DALAM ANGKA 2013

Katalog BPS : 1102001.1211.060
Nomor Publikasi : 12115.13.03

Ukuran Buku : 15 cm x 21 cm
Jumlah Halaman : xi + 59

Naskah/Penerbit :
Badan Pusat Statistik Kabupaten Karo

Penyunting :
Seksi Integrasi Pengolahan dan Diseminasi Statistik

Gambar Kulit :
Seksi Integrasi Pengolahan dan Diseminasi Statistik

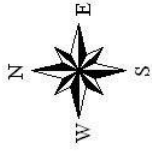
Diterbitkan oleh:
Badan Pusat Statistik Kabupaten Karo

Sumber Dana :
Anggaran Pendapatan Belanja Negara T.A 2013

Boleh dikutip dengan menyebut sumbernya

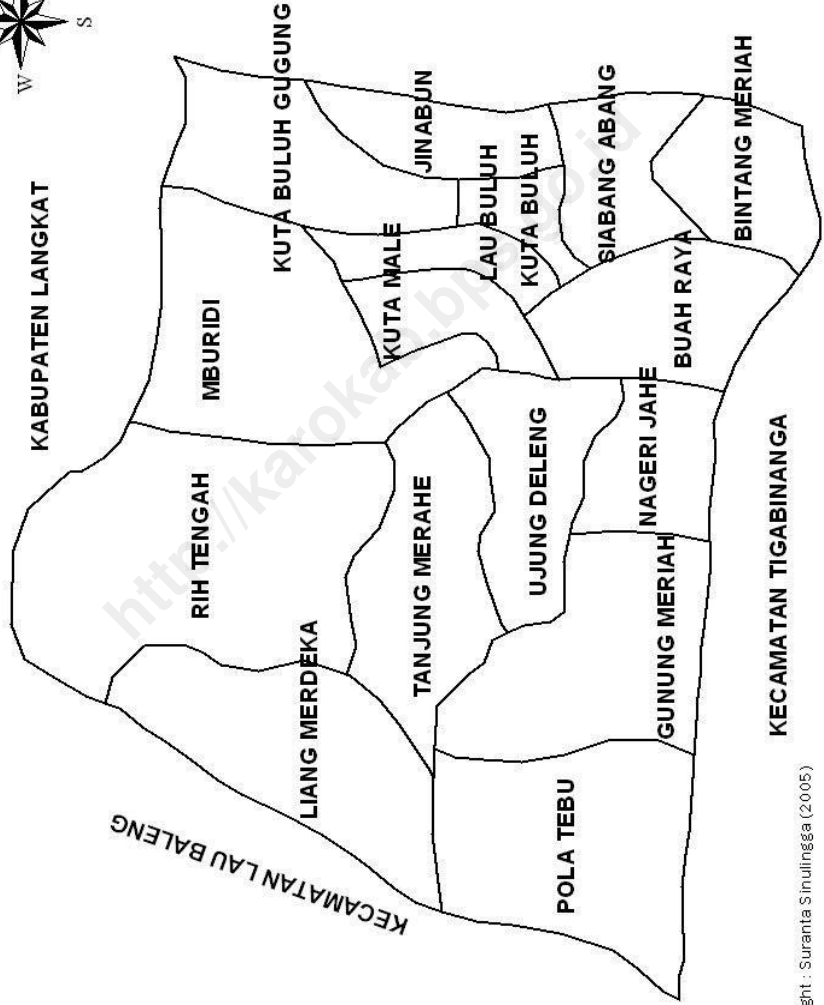
KECAMATAN KUTABULUH

Skala 1 : 90.000



KABUPATEN LANGKAT

KECAMATAN LAU BALENG



K E C M A T A N P A Y U N G

KECAMATAN TIGABINANGA

CAMAT KUTABULUH



EDISON KARO-KARO

KATA SAMBUTAN

Saya menyambut dengan gembira terbitnya publikasi Kecamatan Kutabuluh Dalam Angka tahun 2013 yang berisi data tahun 2012 ini, karena dengan tersedianya data seperti ini kita akan tertolong dalam penyusunan rencana pembangunan yang telah kita capai selama ini.


Untuk itu diharapkan kepada Koordinator Statistik Kecamatan Kutabuluh agar lebih meningkatkan isi dan kualitas pada terbitan edisi berikutnya, sehingga tersedia data yang komprehensif, akurat dan relevan.

Saya sangat menghargai usaha yang dilakukan untuk menerbitkan Kecamatan Kutabuluh Dalam Angka Tahun 2013 ini, untuk itu kami ucapkan terimakasih kepada Kepala Badan Perencanaan Pembangunan Daerah Kabupaten Karo dan Kepala Badan Pusat Statistik Kabupaten Karo yang telah membantu terbitnya buku ini.

Akhirnya, semoga publikasi ini bermanfaat bagi para konsumen data.

Kutabuluh, Juli 2013

Camat Kutabuluh



Edison Karo-Karo
Pembina (IV/a)

NIP 19670331 199403 1 003

KATA PENGANTAR

Puji dan syukur kita panjatkan kepada Tuhan Yang Maha Esa karena berkat rahmat-Nya, buku Kecamatan Kutabuluh Dalam Angka ini dapat diterbitkan. Publikasi Kecamatan Kutabuluh Dalam Angka Tahun 2013 yang berisi data tahun 2012 ini merupakan lanjutan atas kerjasama antara Koordinator Statistik Kecamatan Kutabuluh dengan Dinas/ Jawatan dan Instansi yang berada di Wilayah Kecamatan Kutabuluh.

Kepada Camat Kutabuluh, Kepala Badan Perencanaan Pem-bangunan Daerah Kabupaten Karo dan Kepala Badan Pusat Statistik Kabupaten Karo, beserta segenap Dinas/Jawatan dan para Kepala Desa se Kecamatan Kutabuluh yang telah turut membantu terwujudnya publikasi ini, kami ucapkan terimakasih.

Penyajian data dalam publikasi ini pada hakekatnya tidak banyak perubahan dengan publikasi sebelumnya. Akhirnya kami menerima dengan tangan terbuka segala saran dan kritik pemakai data untuk kesempurnaan dan perbaikan publikasi selanjutnya.

Kiranya publikasi ini dapat bermanfaat bagi para konsumen data.

Kuta Buluh, Juli 2013
Koordinator Statistik
Kecamatan Kutabuluh



Rasmita Br. Sitepu

NIP 19590508 198203 2 003

DAFTAR ISI

	Halaman
Peta Kecamatan Kutabuluh	iii
Camat Kutabuluh	iv
Kata Sambutan Camat	v
Kata Pengantar	vi
Daftar Isi	vii
Daftar tabel	viii - xi
Bab I. Letak dan Geografis	1 - 5
Bab II. Pemerintahan	6 - 9
Bab III. Penduduk dan Tenaga Kerja	10 - 17
Bab IV. Sosial	18 - 30
Bab V. Pertanian	31 - 44
Bab VI. Industri	45 - 47
Bab VII. Perhubungan dan Komunikasi	48 - 51
Bab VIII. Keuangan dan Harga-harga	52 - 56
Lampiran	57 - 59

DAFTAR TABEL

	Hal
Letak dan Geografis	1
Tabel 1.1 Luas Wilayah Menurut Desa /Kelurahan di Kecamatan Kutabuluh, Tahun 2012	2
Tabel 1.2 Tinggi Wilayah Di Atas Permukaan Laut (DPL) Menurut Desa/Kelurahan, Tahun 2012.....	3
Tabel 1.3 Jarak dari ibukota Kecamatan ke Kantor Kepala Desa/Kelurahan.....	4
Tabel 1.4 Luas Wilayah Menurut Jenis Penggunaan Tanah dan Desa/ Kelurahan, Tahun 2012.....	5
Tabel 2.1 Banyaknya Lingkungan, Dusun, Rukun Warga (RW), Rukun Tetangga (RT) Menurut Desa/Kelurahan, Tahun 2012	6
Tabel 2.2 Kalasifikasi Desa/Kelurahan Menurut Jenisnya, Tahun 2012.....	7
Tabel 2.3 Banyaknya Pegawai Negeri Sipil (PNS) Menurut Dinas/Instansi Pemerintah dan Golongan, Tahun 2012.....	8
Tabel 2.4 Banyaknya Nikah, Talak, Cerai dan Rujuk Dirinci Menurut Desa/Kelurahan, Tahun 2012.....	9
Tabel 3.1.1 Luas Wilayah, Jumlah Penduduk, dan Kepadatan Penduduk Menurut Desa/Kelurahan, Tahun 2012.....	10
Tabel 3.1.2 Banyaknya Penduduk Menurut Desa/Kelurahan dan Jenis Kelamin, Tahun 2012.....	11
Tabel 3.1.3 Banyaknya Penduduk, Rumah Tangga, dan Rata-rata Anggota Rumah Tangga Menurut Desa/Kelurahan, Tahun 2012.....	12
Tabel 3.1.4 Banyaknya Penduduk dirinci Menurut Jenis Kelamin dan Kelompok Umur, Tahun 2012.....	13
Tabel 3.1.5 Perubahan Jumlah Penduduk Pada Setiap Desa/Kelurahan Tahun 2011 dengan 2012.....	14

Tabel 3.1.6	Banyaknya Penduduk Dirinci Menurut Kewarganegaraan dan Desa/Kelurahan, Tahun 2012.....	15
Tabel 3.2.1	Banyaknya Penduduk Usia 10 Tahun ke Atas Dirinci Menurut Pekerjaan dan Desa/Kelurahan, Tahun 2012.....	16
Tabel 3.2.2	Banyaknya Tenaga Kerja Yang Bekerja Menurut lapangan Pekerjaan dan Desa/Kelurahan, Tahun 2012.....	17
Tabel 4.1.1	Banyaknya Sekolah, Murid, dan Guru Sekolah Dasar (SD) Menurut Desa/Kelurahan, Tahun 2012.....	18
Tabel 4.1.2	Banyaknya Sekolah, Murud, dan Guru Sekolah Menengah Tingkat Pertama (SMTP) Menurut Desa/Kelurahan, Tahun 2012.....	19
Tabel 4.1.3	Banyaknya Sekolah, Murid, dan Guru Sdekolah Menengah Tingkat Atas (SMTA) bMenurut Desa/Kelurahan, Tahun 2012.....	20
Tabel 4.1.4	Banyaknya Murid Sekolah Dasar (SD) Menurut Kelas dan Desa/Kelurahan, Tahun 2012.....	21
Tabel 4.1.5	Banyaknya Murid Sekolah Menengah Tingkat Pertama (SMTP) Menurut Kelas dan Desa/Kelurahan, Tahun 2012.....	22
Tabel 4.1.6	Banyaknya Murid Sekolah Menengah Tingkat Atas (SMTA) Menurut Kelas dan Desa/Kelurahan , Tahun 2012.....	23
Tabel 4.2.1	Banyaknya Fasilitas Kesehatan Menurut Desa/Kelurahan, Tahun 2012.....	24
Tabel 4.2.2	Banyaknya Tenaga Kesehatan menurut Desa/kelurahan, Tahun 2012.....	25
Tabel 4.2.3	Banyaknya Pasangan Usia Subur (PUS) yang menggunakan dan tidak menggunakan Alat Kontrasepsi Menurut Desa/Kelurahan, Tahun 2012.....	26
Tabel 4.2.4	Banyaknya Pengguna Alat Kontrasepsi Menurut Metode yang digunakan dan Desa/Kelurahan, Tahun 2012.....	27
Tabel 4.2.5	Banyaknya Rumah Menurut Jenisnya dan Desa/Kelurahan, Tahun 2012....	28
Tabel 4.3.1	Banyaknya Tempat Peribadatan Menurut Desa/Kelurahan.....	29
Tabel 4.3.2	Jumlah Penduduk Menurut Desa/Kelurahan dan Agama yang Dianut, Tahun 2012.....	30

Tabel 5.1.1	Luas lahan Sawah Menurut Jenis Pengairan dan Desa/Kelurahan, Tahun 2012.....	31
Tabel 5.1.1.1	Realisasi Luas Lahan Sawah Irigasi Menurut Banyaknya Penanaman dan Desa/Kelurahan Tahun 2012.....	32
Tabel 5.1.1.2	Realisasi Luas Lahan Sawah Tadah Hujan Menurut Banyaknya Penanaman dan Desa/Kelurahan Tahun 2012.....	33
Tabel 5.1.2	Luas Panen, Produksi dan Rata-Rata Produksi Padi Sawah Menurut Desa/Kelurahan, Tahun 2012.....	34
Tabel 5.1.3	Luas Panen, Produksi dan Rata-Rata Produksi Padi ladang Menurut Desa/Kelurahan, Tahun 2012.....	35
Tabel 5.1.4	Luas tanaman palawija dirinci Menurut Jenis Tanaman dan Desa/Kelurahan, Tahun 2012.....	36
Tabel 5.1.5	Produksi tanaman Palawija Menurut Jenis tanaman dan Desa/Kelurahan, Tahun 2012.....	37
Tabel 5.2.1	Luas Panen, Produksi, Rata-Rata Produksi Sayur-Sayuran dan Harga Jual Petani per Kg.Tahun 2012	38
Tabel 5.2.2	Produksi Buah-Buahan dirici menurut Jenisnya dan Harga Jual Petani per Kg , Tahun 2012.....	39
Tabel 5.3.1	Luas Tanaman Perkebunan Rakyat Menurut Jenis Tanaman dan Desa/Kelurahan, Tahun 2012.....	40
Tabel 5.3.2	Produksi Tanaman Perkebunan Rakyat Menurut Jenis Tanaman dan Desa/Kelurahan, Tahun 2012.....	41
Tabel 5.4.1	Populasi Ternak Menurut Jenis Ternak dan Desa/ Kelurahan, Tahun 2012..	42
Tabel 5.4.2	Populasi Unggas Menurut Jenis Unggas dan Desa/Kelurahan, Tahun 2012.....	43
Tabel 5.4.3	Produksi Ikan Menurut Jenis Ikan dan Desa/Kelurahan, Tahun 2012.....	44
Tabel 6.1	Banyaknya Industri Menurut Jenis Industri dan Desa/Kelurahan, Tahun 2012.....	45

Tabel 6.2	Banyaknya Bengkel Menurut Jenis Bengkel dan Desa/ Kelurahan, Tahun 2012	46
Tabel 6.3	Banyaknya Rumah Tangga Pelanggan Listrik dan PAM Menurut Desa/Kelurahan, Tahun 2012.....	47
Tabel 7.1.1	Panjang Jalan Menurut Jenis Permukaan dan Desa/Kelurahan (Km), Tahun 2012.....	48
Tabel 7.1.2	Banyaknya Kendaraan Bermotor yang Terdaftar Menurut Jenis Kendaraan dan Desa/Kelurahan, Tahun 2012.....	49
Tabel 7.2.1	Banyaknya Surat Masuk Melalui Kantor Pos/Pos Keliling Menurut Jenis Surat dan Bulan Masuk, Tahun 2012.....	50
Tabel 7.2.2	Banyaknya Surat Keluar Melalui Kantor Pos/Pos Keliling Menurut Jenisnya dan Bulan Masuk, Tahun 2012.....	51
Tabel 8.1	Besarnya Pokok Penetapan dan Realisasi PBB Menurut Desa/Kelurahan, Tahun 2012.....	54
Tabel 8.2	Rata-rata Harga Beberapa Bahan Pokok di Pasar Ibu Kota Kecamatan (Rp), Tahun 2012.....	55
Tabel 8.3	Rata-Rata Harga Eceran Bahan bangunan Di Pasar Ibu Kota Kecamatan Tahun 2006 – 2012.....	56
Lampiran 1	Nama-Nama Camat yang Pernah menjabat di Kecamatan Kutabuluh	57
Lampiran 2	Nama-Nama Kepala Desa/Lurah se-Kecamatan Kutabuluh	58
Lampiran 3	Nama-Nama Sekretaris Desa (Sekdes) se-Kecamatan Kutabuluh.....	59

Letak Dan Geografis

1. Letak di atas permukaan laut : 900 meter
2. Luas Wilayah : 195,70 Km²
3. Berbatasan dengan :
 - Sebelah Utara : KabupatenLangkat
 - Sebelah Selatan : Kecamatan Tigabinanga
 - Sebelah Barat : Kecamatan Laubaleng
 - Sebelah Timur : Kecamatan Payung
4. Jarak Kantor Camat ke Kantor Bupati : 33 Km

Tabel 1.1 Luas Wilayah Menurut Desa/Kelurahan di Kecamatan Kutabuluh, Tahun 2012

No.	Desa/Kelurahan	Luas (Km ²)	Rasio Terhadap Total Luas Kecamatan (%)
(1)	(2)	(3)	(4)
1.	Pola Tebu	2,61	1,33
2.	Gunung meriah	5,91	3,02
3.	Negeri Jahe	5,25	2,68
4.	Buah Raya	5,89	3,01
5.	Bintang Meriah	7,83	4,00
6.	Siabang Abang	2,45	1,25
7.	Jinabun	22,58	11,54
8.	Kuta Buluh	17,31	8,85
9.	Lau Buluh	20,58	10,52
10.	Kuta Male	16,46	8,41
11.	Ujung Deleng	6,27	3,21
12.	Tanjung Merahe	7,93	4,05
13.	Liang Mardeka	9,79	5,00
14.	Rih Tengah	19,57	10,00
15.	Mburidi	29,61	15,13
16.	Kuta Buluh Gugung	15,66	8,00
Kutabuluh		195,70	100,00

Sumber : Kepala Desa/ Kelurahan se Kecamatan Kutabuluh

Tabel 1.2 Tinggi Wilayah di Atas Permukaan Laut (DPL) Menurut Desa/Kelurahan, Tahun 2012

No.	Desa/Kelurahan	Tinggi (m)
(1)	(2)	(3)
1.	Pola Tebu	900
2.	Gunung meriah	900
3.	Negeri Jahe	900
4.	Buah Raya	900
5.	Bintang Meriah	900
6.	Siabang Abang	900
7.	Jinabun	900
8.	Kuta Buluh	900
9.	Lau Buluh	900
10.	Kuta Male	900
11.	Ujung Deleng	900
12.	Tanjung Merahe	900
13.	Liang Mardeka	900
14.	Rih Tengah	900
15.	Mburidi	900
16.	Kuta Buluh Gugung	900

Sumber : Kantor Camat Kecamatan Kutabuluh

Tabel 1.3 Jarak dari Ibukota Kecamatan ke Kantor Kepala Desa/Kelurahan (Km)

No.	Desa/Kelurahan	Jarak dari Ibukota Kecamatan ke Kantor Kepala Desa/Kelurahan (Km)
(1)	(2)	(3)
1.	Pola Tebu	43
2.	Gunung meriah	31
3.	Negeri Jahe	25
4.	Buah Raya	7
5.	Bintang Meriah	8
6.	Siabang Abang	2
7.	Jinabun	3
8.	Kuta Buluh	0,5
9.	Lau Buluh	2
10.	Kuta Male	7
11.	Ujung Deleng	23
12.	Tanjung Merahe	32
13.	Liang Mardeka	35
14.	Rih Tengah	35
15.	Mburidi	18
16.	Kuta Buluh Gugung	1,5

Sumber : Kantor Camat Kecamatan Kutabuluh

Tabel 1.4 Luas Wilayah Menurut Jenis Penggunaan Tanah dan Desa/Kelurahan, Tahun 2012 (Ha)

No.	Desa/Kelurahan	Lahan Pertanian		Lahan Bukan Pertanian	Jumlah
		Lahan Sawah	Lahan Bukan Sawah		
(1)	(2)	(3)	(4)	(5)	(6)
1.	Pola Tebu	0	200	61	261
2.	Gunung meriah	0	554	34	588
3.	Negeri Jahe	0	504	21	525
4.	Buah Raya	0	550	32	582
5.	Bintang Meriah	20	726	49	795
6.	Siabang Abang	0	221	22	243
7.	Jinabun	0	1 195	1 063	2 258
8.	Kuta Buluh	0	1 725	6	1 731
9.	Lau Buluh	0	802	1 256	2 058
10.	Kuta Male	0	405	1 241	1 646
11.	Ujung Deleng	0	450	177	627
12.	Tanjung Merahe	0	574	219	793
13.	Liang Mardeka	0	400	579	979
14.	Rih Tengah	0	574	1 383	1 957
15.	Mburidi	0	949	2 012	2 961
16.	Kuta Buluh Gugung	0	744	822	1 566
Kutabuluh		20	10 573	8 977	19 570

Sumber Ka. UPT Pertanian Kecamatan Kutabuluh

Tabel 2.1 Banyaknya Lingkungan Dusun Rukun Warga (RW) Rukun Tetangga (RT) Menurut Desa/Kelurahan Tahun 2012

No.	Desa/Kelurahan	Lingkungan	Dusun	RW	RT
(1)	(2)	(3)	(4)	(5)	(6)
1.	Pola Tebu	0	1	0	0
2.	Gunung meriah	0	1	0	0
3.	Negeri Jahe	0	1	0	0
4.	Buah Raya	0	2	0	0
5.	Bintang Meriah	0	6	0	0
6.	Siabang Abang	0	1	0	0
7.	Jinabun	0	1	0	0
8.	Kuta Buluh	0	4	0	0
9.	Lau Buluh	0	2	0	0
10.	Kuta Male	0	1	0	0
11.	Ujung Deleng	0	1	0	0
12.	Tanjung Merahe	0	1	0	0
13.	Liang Mardeka	0	1	0	0
14.	Rih Tengah	0	1	0	0
15.	Mburidi	0	1	0	0
16.	Kuta Buluh Gugung	0	2	0	0
Kutabuluh		0	27	0	0

Sumber : Kasie PMD Kecamatan Kutabuluh

Tabel 2.2 Klasifikasi Desa/Kelurahan Menurut Jenisnya Tahun 2012

No.	Desa/Kelurahan	Desa Swadaya	Desa Swakarya	Desa Swasembada
(1)	(2)	(3)	(4)	(5)
1.	Pola Tebu	0	V	0
2.	Gunung meriah	0	0	V
3.	Negeri Jahe	0	0	V
4.	Buah Raya	0	0	V
5.	Bintang Meriah	0	0	V
6.	Siabang Abang	0	0	V
7.	Jinabun	0	0	V
8.	Kuta Buluh	0	0	V
9.	Lau Buluh	0	0	V
10.	Kuta Male	0	0	V
11.	Ujung Deleng	V	0	0
12.	Tanjung Merahe	0	V	0
13.	Liang Mardeka	V	0	0
14.	Rih Tengah	0	V	0
15.	Mburidi	0	0	V
16.	Kuta Buluh Gugung	0	0	V
Kutabuluh		2	3	11

Sumber : Kasie PMD Kecamatan Kutabuluh

Keterangan : v adalah klasifikasi desa

Tabel 2.3 Banyaknya Pegawai Negeri Sipil (PNS) Menurut Dinas/Instansi Pemerintah dan Golongan Tahun 2012

No.	Dinas/Instansiansi	Gol. I	Gol. II	Gol. III	Gol. IV	Honor	Jumlah
(1)	(2)	(3)	(4)	(5)	(6)	(7)	(8)
1.	Kantor Camat	4	16	7	1	3	31
2.	Diknascam	0	0	3	2	0	5
3.	KUA	0	0	1	0	1	2
4.	Jupen	0	0	1	0	0	1
5.	Mantan	0	0	1	0	0	1
6.	KSK	0	0	1	0	0	1
7.	PPL	0	0	2	0	6	8
8.	Puskesmas	0	10	17	0	4	31
9.	Pos & Giro	0	0	1	0	1	2
10.	PLN	0	0	0	0	3	3
11.	PPLKB/PLKB	0	0	2	0	0	2
12.	Guru SD	0	20	67	24	5	116
13.	Guru SLTP	0	0	23	14	2	39
14.	Guru SMU	0	0	22	2	2	26
15.	Penjaga Sekolah	4	0	0	0	0	4
16.	PNS Koramil	0	0	0	0	0	0
17.	PNS Polesek	0	0	0	0	0	0
18.	BRI	0	0	8	0	0	8
19.	Dinas Pertanian	0	0	1	0	0	1
20.	Dinas Kehutanan	0	0	0	0	0	0
21.	PDAM	0	0	0	0	6	6
22.	Lainnya Dispenda	0	3	1	0	0	4
Jumlah		8	49	158	43	33	291

Sumber : Dinas/Instansi se Kecamatan Kutabuluh

Tabel 2.4 Banyaknya Nikah Talak Cerai dan Rujuk Dirinci Menurut Desa/Kelurahan Tahun 2012

No.	Desa/Kelurahan	Nikah	Talak	Cerai	Rujuk
(1)	(2)	(3)	(4)	(5)	(6)
1.	Pola Tebu	0	0	0	0
2.	Gunung meriah	0	0	0	0
3.	Negeri Jahe	0	0	0	0
4.	Buah Raya	1	0	0	0
5.	Bintang Meriah	1	0	0	0
6.	Siabang Abang	1	0	0	0
7.	Jinabun	0	0	0	0
8.	Kuta Buluh	6	0	3	0
9.	Lau Buluh	2	0	0	0
10.	Kuta Male	0	0	0	0
11.	Ujung Deleng	0	0	0	0
12.	Tanjung Merahe	0	0	0	0
13.	Liang Mardeka	0	0	0	0
14.	Rih Tengah	0	0	0	0
15.	Mburidi	1	0	0	1
16.	Kuta Buluh Gugung	1	0	0	0
Kutabuluh		13	0	3	1

Sumber: KUA Kecamatan Kutabuluh

Tabel 3.1.1

Luas Wilayah Jumlah Penduduk dan Kepadatan Penduduk Menurut Desa/Kelurahan Tahun 2012

No.	Desa/Kelurahan	Luas (Km ²)	Jumlah Penduduk (orang)	Kepadatan Penduduk Tiap Km ²
(1)	(2)	(3)	(4)	(5)
1.	Pola Tebu	2,61	278	106,51
2.	Gunung meriah	5,91	506	85,62
3.	Negeri Jahe	5,25	983	187,24
4.	Buah Raya	5,89	458	77,76
5.	Bintang Meriah	7,83	1 321	168,71
6.	Siabang Abang	2,45	479	195,51
7.	Jinabun	22,58	1 105	48,94
8.	Kuta Buluh	17,31	1 944	112,31
9.	Lau Buluh	20,58	828	40,23
10.	Kuta Male	16,46	488	29,65
11.	Ujung Deleng	6,27	652	103,99
12.	Tanjung Merahe	7,93	438	55,23
13.	Liang Mardeka	9,79	174	17,77
14.	Rih Tengah	19,57	363	18,55
15.	Mburidi	29,61	380	12,83
16.	Kuta Buluh Gugung	15,66	426	27,20
Kutabuluh		195,70	10 823	55,30

Sumber : Proyeksi Penduduk Pertengahan Tahun 2012

Tabel 3.1.2

Banyaknya Penduduk Menurut Desa/Kelurahan dan Jenis Kelamin Tahun 2012

No.	Desa/Kelurahan	Penduduk (orang)			Rasio Jenis Kelamin
		Laki-laki	Perempuan	Jumlah	
(1)	(2)	(3)	(4)	(5)	(6)
1.	Pola Tebu	147	131	278	112,21
2.	Gunung meriah	246	260	506	94,62
3.	Negeri Jahe	473	510	983	92,75
4.	Buah Raya	243	215	458	113,02
5.	Bintang Meriah	662	659	1 321	100,46
6.	Siabang Abang	224	255	479	87,84
7.	Jinabun	535	570	1 105	93,86
8.	Kuta Buluh	960	984	1 944	97,56
9.	Lau Buluh	394	434	828	90,78
10.	Kuta Male	226	262	488	86,26
11.	Ujung Deleng	326	326	652	100,00
12.	Tanjung Merahe	218	220	438	99,09
13.	Liang Mardeka	88	86	174	102,33
14.	Rih Tengah	198	165	363	120,00
15.	Mburidi	194	186	380	104,30
16.	Kuta Buluh Gugung	217	209	426	103,83
Kutabuluh		5 351	5 472	10 823	97,79

Sumber : Proyeksi Penduduk Pertengahan Tahun 2012

Tabel 3.1.3

Banyaknya Penduduk Rumah Tangga dan Rata-rata Anggota Rumah Tangga Menurut Desa/Kelurahan Tahun 2012

No.	Desa/Kelurahan	Jumlah Penduduk (orang)	Jumlah Rumah Tangga	Rata-rata Anggota Rumah Tangga
(1)	(2)	(3)	(4)	(5)
1.	Pola Tebu	278	64	4,34
2.	Gunung meriah	506	167	3,03
3.	Negeri Jahe	983	296	3,32
4.	Buah Raya	458	154	2,97
5.	Bintang Meriah	1 321	417	3,17
6.	Siabang Abang	479	159	3,01
7.	Jinabun	1 105	357	3,10
8.	Kuta Buluh	1 944	615	3,16
9.	Lau Buluh	828	291	2,85
10.	Kuta Male	488	171	2,85
11.	Ujung Deleng	652	216	3,02
12.	Tanjung Merahe	438	147	2,98
13.	Liang Mardeka	174	55	3,16
14.	Rih Tengah	363	117	3,10
15.	Mburidi	380	129	2,95
16.	Kuta Buluh Gugung	426	151	2,82
Kutabuluh		10 823	3 506	3,09

Sumber : Proyeksi Penduduk Pertengahan Tahun 2012

Tabel 3.1.4

Banyaknya Penduduk Dirinci Menurut Jenis Kelamin dan Kelompok Umur Tahun 2012

Kelompok Umur	Penduduk (orang)		
	Laki-laki	Perempuan	Jumlah
(2)	(3)	(4)	(5)
0 – 4	625	603	1 228
5 – 9	581	561	1 142
10 – 14	559	530	1 089
15 – 19	451	422	873
20 – 24	369	358	727
25 – 29	414	424	838
30 – 34	449	445	894
35 – 39	422	421	843
40 – 44	373	379	752
45 – 49	300	329	629
50 – 54	248	274	522
55 – 59	206	233	439
60 – 64	145	161	306
65 – 69	93	129	222
70 – 74	62	84	146
75 +	54	119	173
Jumlah	5 351	5 472	10 823

Sumber : Proyeksi Penduduk Pertengahan Tahun 2012

Tabel 3.1.5

Perubahan Jumlah Penduduk Pada Setiap Desa/Kelurahan Tahun 2011 Dengan 2012

No.	Desa/Kelurahan	Penduduk (orang)		Perubahan
		2011	2012	
(1)	(2)	(3)	(4)	(5)
1.	Pola Tebu	274	278	4
2.	Gunung meriah	499	506	7
3.	Negeri Jahe	970	983	13
4.	Buah Raya	452	458	6
5.	Bintang Meriah	1 304	1 321	17
6.	Siabang Abang	472	479	7
7.	Jinabun	1 091	1 105	14
8.	Kuta Buluh	1 921	1 944	23
9.	Lau Buluh	818	828	10
10.	Kuta Male	481	488	7
11.	Ujung Deleng	643	652	9
12.	Tanjung Merahe	433	438	5
13.	Liang Mardeka	172	174	2
14.	Rih Tengah	358	363	5
15.	Mburidi	376	380	4
16.	Kuta Buluh Gugung	421	426	5
Kutabuluh		10 685	10 823	138

Sumber : Proyeksi Penduduk Pertengahan Tahun 2012

Tabel 3.1.6

Banyaknya Penduduk Dirinci Menurut Kewarganegaraan dan Desa/Kelurahan Tahun 2012

No.	Desa	WNI	Warga Negara Asing				Jumlah
			Cina	India	Arab	Lainnya	
(1)	(2)	(3)	(4)	(5)	(6)	(7)	(8)
1.	Pola Tebu	278	0	0	0	0	278
2.	Gunung meriah	506	0	0	0	0	506
3.	Negeri Jahe	983	0	0	0	0	983
4.	Buah Raya	458	0	0	0	0	458
5.	Bintang Meriah	1 321	0	0	0	0	1 321
6.	Siabang Abang	479	0	0	0	0	479
7.	Jinabun	1 105	0	0	0	0	1 105
8.	Kuta Buluh	1 944	0	0	0	0	1 944
9.	Lau Buluh	828	0	0	0	0	828
10.	Kuta Male	488	0	0	0	0	488
11.	Ujung Deleng	652	0	0	0	0	652
12.	Tanjung Merahe	438	0	0	0	0	438
13.	Liang Mardeka	174	0	0	0	0	174
14.	Rih Tengah	363	0	0	0	0	363
15.	Mburidi	380	0	0	0	0	380
16.	Kuta Buluh Gugung	426	0	0	0	0	426
Kutabuluh		10 823	0	0	0	0	10 823

Sumber : Proyeksi Penduduk Pertengahan Tahun 2012

Tabel : 3.2.1

Banyaknya Penduduk Usia 15 Tahun ke Atas Dirinci Menurut Pekerjaan dan Desa/Kelurahan Tahun 2012

No.	Desa/Kelurahan	Bekerja	Tidak Bekerja	Jumlah
(1)	(2)	(3)	(4)	(5)
1.	Pola Tebu	240	23	263
2.	Gunung meriah	375	12	387
3.	Negeri Jahe	740	60	800
4.	Buah Raya	380	15	395
5.	Bintang Meriah	1 200	70	1 270
6.	Siabang Abang	375	20	395
7.	Jinabun	600	40	640
8.	Kuta Buluh	960	160	1120
9.	Lau Buluh	520	45	565
10.	Kuta Male	290	25	315
11.	Ujung Deleng	430	35	465
12.	Tanjung Merahe	245	30	275
13.	Liang Mardeka	134	4	138
14.	Rih Tengah	165	20	185
15.	Mburidi	292	16	308
16.	Kuta Buluh Gugung	312	27	339
Kutabuluh		7 258	602	7 860

Sumber : Kepala Desa se Kecamatan Kutabuluh

Tabel : 3.2.2

Banyaknya Tenaga Kerja Yang Bekerja Menurut Lapangan Pekerjaan dan Desa/Kelurahan Tahun 2012

No.	Desa/Kelurahan	Pertanian	Industri Rumah Tangga	PNS / ABRI	Lainnya	Jumlah
(1)	(2)	(3)	(4)	(5)	(6)	(7)
1.	Pola Tebu	170	0	1	69	240
2.	Gunung meriah	373	0	2	0	375
3.	Negeri Jahe	726	0	14	0	740
4.	Buah Raya	302	6	9	63	380
5.	Bintang Meriah	1 187	0	13	0	1 200
6.	Siabang Abang	339	0	36	0	375
7.	Jinabun	557	0	9	34	600
8.	Kuta Buluh	631	0	55	274	960
9.	Lau Buluh	497	0	23	0	520
10.	Kuta Male	232	10	8	40	290
11.	Ujung Deleng	415	0	8	7	430
12.	Tanjung Merahe	238	0	7	0	245
13.	Liang Mardeka	132	0	2	0	134
14.	Rih Tengah	115	0	1	49	165
15.	Mburidi	291	0	1	0	292
16.	Kuta Buluh Gugung	298	0	11	3	312
Kutabuluh		6 503	16	200	539	7 258

Sumber : Kepala Desa se Kecamatan Kutabuluh

Tabel 4.1.1

Banyaknya Sekolah Murid dan Guru Sekolah Dasar (SD) Menurut Desa/Kelurahan Tahun 2012

No.	Desa/Kelurahan	Sekolah		Murid		Guru	
		Negeri	Swasta	Negeri	Swasta	Negeri	Swasta
(1)	(2)	(3)	(4)	(5)	(6)	(7)	(8)
1.	Pola Tebu	0	0	0	0	0	0
2.	Gunung meriah	0	0	0	0	0	0
3.	Negeri Jahe	1	0	233	0	8	0
4.	Buah Raya	1	0	64	0	7	0
5.	Bintang Meriah	2	0	174	0	16	0
6.	Siabang Abang	1	0	99	0	9	0
7.	Jinabun	1	0	87	0	6	0
8.	Kuta Buluh	2	0	253	0	24	0
9.	Lau Buluh	1	0	92	0	6	0
10.	Kuta Male	1	0	64	0	8	3
11.	Ujung Deleng	1	0	105	0	6	0
12.	Tanjung Merahe	1	0	119	0	7	0
13.	Liang Mardeka	0	0	0	0	0	0
14.	Rih Tengah	0	0	0	0	0	0
15.	Mburidi	0	1	0	45	0	4
16.	Kuta Buluh Gugung	1	0	45	0	7	0
Kutabuluh		13	1	1 335	45	104	7

Sumber: Dinas Pendidikan Kecamatan Kutabuluh

Tabel 4.1.2

Banyaknya Sekolah Murid dan Guru Sekolah Menengah Tingkat Pertama (SMTP) Menurut Desa/Kelurahan Tahun 2012

No.	Desa/Kelurahan	Sekolah		Murid		Guru	
		Negeri	Swasta	Negeri	Swasta	Negeri	Swasta
(1)	(2)	(3)	(4)	(5)	(6)	(7)	(8)
1.	Pola Tebu	0	0	0	0	0	0
2.	Gunung meriah	0	0	0	0	0	0
3.	Negeri Jahe	1	0	34	0	6	0
4.	Buah Raya	0	0	0	0	0	0
5.	Bintang Meriah	0	0	0	0	0	0
6.	Siabang Abang	0	0	0	0	0	0
7.	Jinabun	0	0	0	0	0	0
8.	Kuta Buluh	1	1	437	61	25	10
9.	Lau Buluh	0	0	0	0	0	0
10.	Kuta Male	0	0	0	0	0	0
11.	Ujung Deleng	1	0	15	0	2	0
12.	Tanjung Merahe	0	0	0	0	0	0
13.	Liang Mardeka	0	0	0	0	0	0
14.	Rih Tengah	0	0	0	0	0	0
15.	Mburidi	0	0	0	0	0	0
16.	Kuta Buluh Gugung	0	0	0	0	0	0
Kutabuluh		3	1	486	61	33	10

Sumber: Dinas Pendidikan Kecamatan Kutabuluh

Tabel 4.1.3

Banyaknya Sekolah Murid dan Guru Sekolah Menengah Tingkat Atas (SMTA) Menurut Desa/Kelurahan Tahun 2012

No.	Desa/Kelurahan	Sekolah		Murid		Guru	
		Negeri	Swasta	Negeri	Swasta	Negeri	Swasta
(1)	(2)	(3)	(4)	(5)	(6)	(7)	(8)
1.	Pola Tebu	0	0	0	0	0	0
2.	Gunung meriah	0	0	0	0	0	0
3.	Negeri Jahe	0	0	0	0	0	0
4.	Buah Raya	0	0	0	0	0	0
5.	Bintang Meriah	0	0	0	0	0	0
6.	Siabang Abang	0	0	0	0	0	0
7.	Jinabun	0	0	0	0	0	0
8.	Kuta Buluh	1	0	84	0	23	0
9.	Lau Buluh	0	0	0	0	0	0
10.	Kuta Male	0	0	0	0	0	0
11.	Ujung Deleng	0	0	0	0	0	0
12.	Tanjung Merahe	0	0	0	0	0	0
13.	Liang Mardeka	0	0	0	0	0	0
14.	Rih Tengah	0	0	0	0	0	0
15.	Mburidi	0	0	0	0	0	0
16.	Kuta Buluh Gugung	0	0	0	0	0	0
Kutabuluh		1	0	84	0	23	0

Sumber: Dinas Pendidikan Kecamatan Kutabuluh

Tabel 4.1.4

Banyaknya Murid Sekolah Dasar (SD) Menurut Kelas dan Desa/Kelurahan Tahun 2012

No.	Desa/Kelurahan	Kelas						Jumlah
		I	II	III	IV	V	VI	
(1)	(2)	(3)	(4)	(5)	(6)	(7)	(8)	(9)
1.	Pola Tebu	0	0	0	0	0	0	0
2.	Gunung meriah	0	0	0	0	0	0	0
3.	Negeri Jahe	52	39	46	36	25	35	233
4.	Buah Raya	12	10	10	9	8	15	64
5.	Bintang Meriah	38	29	24	29	26	28	174
6.	Siabang Abang	10	24	17	14	20	14	99
7.	Jinabun	13	15	16	11	18	14	87
8.	Kuta Buluh	37	47	54	36	44	35	253
9.	Lau Buluh	28	15	13	10	14	12	92
10.	Kuta Male	12	10	9	7	13	13	64
11.	Ujung Deleng	25	17	9	18	15	21	105
12.	Tanjung Merahe	27	27	18	20	14	13	119
13.	Liang Mardeka	0	0	0	0	0	0	0
14.	Rih Tengah	0	0	0	0	0	0	0
15.	Mburidi	8	10	5	10	9	3	45
16.	Kuta Buluh Gugung	11	5	12	7	7	3	45
Kutabuluh		273	248	233	207	213	206	1 380

Sumber: Dinas Pendidikan Kecamatan Kutabuluh

Tabel 4.1.5

Banyaknya Murid Sekolah Menengah Tingkat Pertama (SMTP) Menurut Kelas dan Desa/Kelurahan Tahun 2012

No.	Desa/Kelurahan	Kelas			Jumlah
		I	II	III	
(1)	(2)	(3)	(4)	(5)	(6)
1.	Pola Tebu	0	0	0	0
2.	Gunung meriah	0	0	0	0
3.	Negeri Jahe	8	12	14	34
4.	Buah Raya	0	0	0	0
5.	Bintang Meriah	0	0	0	0
6.	Siabang Abang	0	0	0	0
7.	Jinabun	0	0	0	0
8.	Kuta Buluh	178	168	152	498
9.	Lau Buluh	0	0	0	0
10.	Kuta Male	0	0	0	0
11.	Ujung Deleng	7	5	3	15
12.	Tanjung Merahe	0	0	0	0
13.	Liang Mardeka	0	0	0	0
14.	Rih Tengah	0	0	0	0
15.	Mburidi	0	0	0	0
16.	Kuta Buluh Gugung	0	0	0	0
Kutabuluh		193	185	169	547

Sumber: Dinas Pendidikan Kecamatan Kutabuluh

Tabel 4.1.6

Banyaknya Murid Sekolah Menengah Tingkat Atas (SMTA) Menurut Kelas dan Desa/Kelurahan Tahun 2012

No.	Desa/Kelurahan	Kelas			Jumlah
		I	II	III	
(1)	(2)	(3)	(4)	(5)	(6)
1.	Pola Tebu	0	0	0	0
2.	Gunung meriah	0	0	0	0
3.	Negeri Jahe	0	0	0	0
4.	Buah Raya	0	0	0	0
5.	Bintang Meriah	0	0	0	0
6.	Siabang Abang	0	0	0	0
7.	Jinabun	0	0	0	0
8.	Kuta Buluh	26	23	35	84
9.	Lau Buluh	0	0	0	0
10.	Kuta Male	0	0	0	0
11.	Ujung Deleng	0	0	0	0
12.	Tanjung Merahe	0	0	0	0
-13.	Liang Mardeka	0	0	0	0
14.	Rih Tengah	0	0	0	0
15.	Mburidi	0	0	0	0
16.	Kuta Buluh Gugung	0	0	0	0
Kutabuluh		26	23	35	84

Sumber: Dinas Pendidikan Kecamatan Kutabuluh

Tabel 4.2.1

Banyaknya Fasilitas Kesehatan Menurut Desa/Kelurahan Tahun 2012

No.	Desa/Kelurahan	Rumah Sakit	Puskesmas	Pustu	BPU	Polindes	Posyandu	BKIA
(1)	(2)	(3)	(4)	(5)	(6)	(7)	(8)	(9)
1.	Pola Tebu	0	0	0	0	1	1	0
2.	Gunung meriah	0	0	0	0	1	1	0
3.	Negeri Jahe	0	0	1	0	1	1	0
4.	Buah Raya	0	0	1	0	0	1	0
5.	Bintang Meriah	0	0	1	0	1	1	0
6.	Siabang Abang	0	0	0	0	1	1	0
7.	Jinabun	0	0	1	0	1	1	0
8.	Kuta Buluh	0	1	0	0	1	1	0
9.	Lau Buluh	0	0	1	0	0	1	0
10.	Kuta Male	0	0	1	0	1	1	0
11.	Ujung Deleng	0	0	0	0	1	1	0
12.	Tanjung Merahe	0	0	0	0	1	1	0
13.	Liang Mardeka	0	0	0	0	1	1	0
14.	Rih Tengah	0	0	0	0	1	1	0
15.	Mburidi	0	0	0	0	1	1	0
16.	Kuta Buluh Gugung	0	0	0	0	1	1	0
Kutabuluh		0	1	6	0	14	16	0

Sumber: Puskesmas Kecamatan Kutabuluh

Tabel 4.2.2

Banyaknya Tenaga Kesehatan Menurut Desa/Kelurahan Tahun 2012

No.	Desa/Kelurahan	Dokter	Bidan/ Bides	Perawat	Mantri Kesehatan	Dukun Bayi	Lainnya
(1)	(2)	(3)	(4)	(5)	(6)	(7)	(8)
1.	Pola Tebu	0	1	0	0	0	0
2.	Gunung meriah	0	1	0	0	0	0
3.	Negeri Jahe	0	1	0	1	0	0
4.	Buah Raya	0	1	0	0	0	0
5.	Bintang Meriah	1	2	0	0	0	0
6.	Siabang Abang	0	1	0	0	0	0
7.	Jinabun	0	1	0	1	0	0
8.	Kuta Buluh	4	2	5	0	0	3
9.	Lau Buluh	0	1	2	1	0	0
10.	Kuta Male	0	1	0	1	0	0
11.	Ujung Deleng	0	0	0	0	0	0
12.	Tanjung Merahe	0	0	0	0	0	0
13.	Liang Mardeka	0	1	0	0	0	0
14.	Rih Tengah	0	0	0	0	0	0
15.	Mburidi	0	1	0	0	0	0
16.	Kuta Buluh Gugung	0	1	0	0	0	0
Kutabuluh		5	15	7	4	0	3

Sumber: Puskesmas Kecamatan Kutabuluh

Tabel 4.2.3

Banyaknya Pasangan Usia Subur (PUS) yang Menggunakan dan Tidak Menggunakan Alat Kontrasepsi Menurut Desa/Kelurahan Tahun 2012

No.	Desa/Kelurahan	Jumlah PUS	Alat Kontrasepsi	
			Menggunakan	Tidak Menggunakan
(1)	(2)	(3)	(4)	(5)
1.	Pola Tebu	42	28	14
2.	Gunung meriah	90	66	24
3.	Negeri Jahe	153	73	80
4.	Buah Raya	66	57	9
5.	Bintang Meriah	178	159	19
6.	Siabang Abang	67	53	14
7.	Jinabun	159	135	24
8.	Kuta Buluh	292	145	147
9.	Lau Buluh	139	124	15
10.	Kuta Male	85	75	10
11.	Ujung Deleng	60	48	12
12.	Tanjung Merahe	71	35	36
13.	Liang Mardeka	34	19	15
14.	Rih Tengah	52	34	18
15.	Mburidi	58	49	9
16.	Kuta Buluh Gugung	58	56	2
Kutabuluh		1 604	1 156	448

Sumber: PPLKB Kecamatan Kutabuluh

Tabel 4.2.4

Banyaknya Pengguna Alat Kontrasepsi Menurut Metode yang Digunakan dan Desa/Kelurahan Tahun 2012

No.	Desa/Kelurahan	IUD	MOP	MOW	IM-PLAN	SUNTIK	PIL	KONDOM	JUM-LAH
(1)	(2)	(3)	(4)	(5)	(6)	(7)	(8)	(9)	(10)
1.	Pola Tebu	0	0	0	0	20	8	0	28
2.	Gunung meriah	10	0	0	10	11	20	15	66
3.	Negeri Jahe	15	0	0	15	10	10	23	73
4.	Buah Raya	10	0	0	10	15	15	7	57
5.	Bintang Meriah	8	0	0	32	56	56	7	159
6.	Siabang Abang	0	0	0	10	30	13	0	53
7.	Jinabun	30	0	0	20	30	50	5	135
8.	Kuta Buluh	0	0	0	40	50	50	5	145
9.	Lau Buluh	20	0	0	30	45	20	9	124
10.	Kuta Male	0	0	0	30	30	15	0	75
11.	Ujung Deleng	0	0	0	0	20	25	3	48
12.	Tanjung Merahe	0	0	0	0	30	5	0	35
13.	Liang Mardeka	0	0	0	0	10	6	3	19
14.	Rih Tengah	5	0	0	5	10	14	0	34
15.	Mburidi	6	0	0	15	18	10	0	49
16.	Kuta Buluh Gugung	6	0	0	10	10	10	20	56
Kutabuluh		110	0	0	227	395	327	97	1 156

Sumber: PPLKB Kecamatan Kutabuluh

Tabel 4.2.5

Banyaknya Rumah Menurut Jenisnya dan Desa/Kelurahan Tahun 2012

No.	Desa	Permanen	Semi Permanen	Darurat	Jumlah
(1)	(2)	(3)	(4)	(5)	(6)
1.	Pola Tebu	20	23	20	63
2.	Gunung meriah	33	100	31	164
3.	Negeri Jahe	84	178	28	290
4.	Buah Raya	60	52	39	151
5.	Bintang Meriah	203	195	45	443
6.	Siabang Abang	80	54	22	156
7.	Jinabun	155	171	24	350
8.	Kuta Buluh	302	290	8	600
9.	Lau Buluh	80	180	25	285
10.	Kuta Male	15	100	15	130
11.	Ujung Deleng	55	120	37	212
12.	Tanjung Merahe	42	60	42	144
13.	Liang Mardeka	9	34	15	58
14.	Rih Tengah	10	75	30	115
15.	Mburidi	18	82	31	131
16.	Kuta Buluh Gugung	50	70	28	148
Kutabuluh		1 216	1 784	440	3 440

Sumber: Kepala Desa se Kecamatan Kutabuluh

Tabel 4.3.1

Banyaknya Tempat Peribadatan Menurut Desa/Kelurahan Tahun 2012

No.	Desa/Kelurahan	Masjid	Langgar/ Mushola	Gereja Protestan	Gereja Katholik	Kuil	Vihara
(1)	(2)	(3)	(4)	(5)	(6)	(7)	(8)
1.	Pola Tebu	1	0	1	1	0	0
2.	Gunung meriah	0	0	2	1	0	0
3.	Negeri Jahe	1	0	2	1	0	0
4.	Buah Raya	0	0	1	1	0	0
5.	Bintang Meriah	1	0	4	1	0	1
6.	Siabang Abang	1	1	3	0	0	0
7.	Jinabun	1	0	5	1	0	0
8.	Kuta Buluh	1	1	7	1	0	0
9.	Lau Buluh	1	0	3	1	0	0
10.	Kuta Male	0	0	1	1	0	0
11.	Ujung Deleng	1	0	2	1	0	0
12.	Tanjung Merahe	0	0	1	0	0	0
13.	Liang Mardeka	0	0	1	1	0	0
14.	Rih Tengah	0	0	1	0	0	0
15.	Mburidi	1	0	1	1	0	0
16.	Kuta Buluh Gugung	1	0	1	1	0	0
Kutabuluh		10	2	36	13	0	1

Sumber: KUA Kecamatan Kutabuluh

Tabel 4.3.2

Jumlah Penduduk Menurut Desa/Kelurahan dan Agama yang Dianut Tahun 2012

No.	Desa/Kelurahan	Islam	Prote stan	Katholik	Hindu	Budha	Lain	Jumlah
(1)	(2)	(3)	(4)	(5)	(6)	(7)	(8)	
1.	Pola Tebu	85	57	108	0	0	28	278
2.	Gunung meriah	24	319	158	0	0	5	506
3.	Negeri Jahe	180	634	50	28	0	91	983
4.	Buah Raya	18	152	147	0	0	141	458
5.	Bintang Meriah	114	914	160	2	0	131	1 321
6.	Siabang Abang	96	312	3	0	0	68	479
7.	Jinabun	111	864	89	18	18	5	1 105
8.	Kuta Buluh	632	1 199	113	0	0	0	1 944
9.	Lau Buluh	405	403	20	0	0	0	828
10.	Kuta Male	73	250	71	0	0	94	488
11.	Ujung Deleng	148	402	77	0	0	25	652
12.	Tanjung Merahe	16	349	20	0	0	53	438
13.	Liang Mardeka	16	81	60	0	0	17	174
14.	Rih Tengah	76	191	96	0	0	0	363
15.	Mburidi	96	240	30	0	0	14	380
16.	Kuta Buluh Gugung	188	234	4	0	0	0	426
Kutabuluh		2 278	6 601	1 206	48	18	672	10 823

Sumber: KUA Kecamatan Kutabuluh

Tabel 5.1.1

Luas Lahan Sawah Menurut Jenis Pengairan dan Desa/Kelurahan,
Tahun 2012 (Ha)

No.	Desa/Kelurahan	Jenis Lahan Sawah				Jumlah
		Irigasi	Tadah Hujan	Rawa pasang surut	Rawa Lebak	
(1)	(2)	(3)	(4)	(5)	(6)	(7)
1.	Pola Tebu	0	0	0	0	0
2.	Gunung meriah	0	0	0	0	0
3.	Negeri Jahe	0	0	0	0	0
4.	Buah Raya	0	0	0	0	0
5.	Bintang Meriah	20	0	0	0	20
6.	Siabang Abang	0	0	0	0	0
7.	Jinabun	0	0	0	0	0
8.	Kuta Buluh	0	0	0	0	0
9.	Lau Buluh	0	0	0	0	0
10.	Kuta Male	0	0	0	0	0
11.	Ujung Deleng	0	0	0	0	0
12.	Tanjung Merahe	0	0	0	0	0
13.	Liang Mardeka	0	0	0	0	0
14.	Rih Tengah	0	0	0	0	0
15.	Mburidi	0	0	0	0	0
16.	Kuta Buluh Gugung	0	0	0	0	0
Kutabuluh		20	0	0	0	20

Sumber: Ka. UPT. Dinas Pertanian Kecamatan Kutabuluh

Tabel 5.1.1.1

Realisasi Luas Lahan Sawah Igrasi Menurut Banyaknya Penanaman dan Desa/Kelurahan Tahun 2012 (Ha)

No.	Desa/Kelurahan	Ditanami Padi			Tidak Ditanami Padi		Jumlah
		Satu kali	Dua kali	≥ 3 Kali	Ditanami Tanaman Lainnya	Tidak Ditanami Apapun	
(1)	(2)	(3)	(4)	(5)	(6)	(7)	(8)
1.	Pola Tebu	0	0	0	0	0	0
2.	Gunung meriah	0	0	0	0	0	0
3.	Negeri Jahe	0	0	0	0	0	0
4.	Buah Raya	0	0	0	0	0	0
5.	Bintang Meriah	0	20	0	0	0	20
6.	Siabang Abang	0	0	0	0	0	0
7.	Jinabun	0	0	0	0	0	0
8.	Kuta Buluh	0	0	0	0	0	0
9.	Lau Buluh	0	0	0	0	0	0
10.	Kuta Male	0	0	0	0	0	0
11.	Ujung Deleng	0	0	0	0	0	0
12.	Tanjung Merahe	0	0	0	0	0	0
13.	Liang Mardeka	0	0	0	0	0	0
14.	Rih Tengah	0	0	0	0	0	0
15.	Mburidi	0	0	0	0	0	0
16.	Kuta Buluh Gugung	0	0	0	0	0	0
Kutabuluh		0	20	0	0	0	20

Sumber: Ka. UPT. Dinas Pertanian Kecamatan Kutabuluh

Tabel 5.1.1. 2 Realisasi Luas Lahan Sawah Tadah Hujan Menurut Banyaknya Penanaman dan Desa/Kelurahan Tahun 2012 (Ha)

No.	Desa/Kelurahan	Ditanami Padi			Tidak Ditanami Padi		Jumlah
		Satu kali	Dua kali	≥ 3 Kali	Ditanami Tanaman Lainnya	Tidak Ditanami Apapun	
(1)	(2)	(3)	(4)	(5)	(6)	(7)	(8)
1.	Pola Tebu	0	0	0	0	0	0
2.	Gunung meriah	0	0	0	0	0	0
3.	Negeri Jahe	0	0	0	0	0	0
4.	Buah Raya	0	0	0	0	0	0
5.	Bintang Meriah	0	0	0	0	0	0
6.	Siabang Abang	0	0	0	0	0	0
7.	Jinabun	0	0	0	0	0	0
8.	Kuta Buluh	0	0	0	0	0	0
9.	Lau Buluh	0	0	0	0	0	0
10.	Kuta Male	0	0	0	0	0	0
11.	Ujung Deleng	0	0	0	0	0	0
12.	Tanjung Merahe	0	0	0	0	0	0
13.	Liang Mardeka	0	0	0	0	0	0
14.	Rih Tengah	0	0	0	0	0	0
15.	Mburidi	0	0	0	0	0	0
16.	Kuta Buluh Gugung	0	0	0	0	0	0
Kutabuluh		0	0	0	0	0	0

Sumber: Ka. UPT. Dinas Pertanian Kecamatan Kutabuluh

Tabel 5.1.2

Luas Panen Produksi dan Rata-Rata Produksi Padi Sawah Menurut Desa/Kelurahan Tahun 2012

No.	Desa/Kelurahan	Luas Panen (Ha)	Produksi (Ton)	Rata-Rata Produksi (Ton/Ha)
(1)	(2)	(3)	(4)	(5)
1.	Pola Tebu	0	0	0
2.	Gunung meriah	0	0	0
3.	Negeri Jahe	0	0	0
4.	Buah Raya	0	0	0
5.	Bintang Meriah	19	108	56,98
6.	Siabang Abang	0	0	0
7.	Jinabun	0	0	0
8.	Kuta Buluh	0	0	0
9.	Lau Buluh	0	0	0
10.	Kuta Male	0	0	0
11.	Ujung Deleng	0	0	0
12.	Tanjung Merahe	0	0	0
13.	Liang Mardeka	0	0	0
14.	Rih Tengah	0	0	0
15.	Mburidi	0	0	0
16.	Kuta Buluh Gugung	0	0	0
Kutabuluh		19	108	56,98

Sumber : Ka. UPT Pertanian Kecamatan Kutabuluh

Tabel 5.1.3

Luas Panen Produksi dan Rata-Rata Produksi Padi Ladang Menurut Desa/Kelurahan Tahun 2012

No.	Desa/Kelurahan	Luas Panen (Ha)	Produksi (Ton)	Rata-Rata Produksi (Ton/Ha)
(1)	(2)	(3)	(4)	(5)
1.	Pola Tebu	57	168	2,95
2.	Gunung meriah	161	470	2,92
3.	Negeri Jahe	58	238	4,10
4.	Buah Raya	36	126	3,50
5.	Bintang Meriah	29	84	2,90
6.	Siabang Abang	29	140	4,83
7.	Jinabun	50	210	4,20
8.	Kuta Buluh	36	117	3,25
9.	Lau Buluh	68	252	3,71
10.	Kuta Male	58	168	2,90
11.	Ujung Deleng	23	98	4,26
12.	Tanjung Merahe	129	476	3,69
13.	Liang Mardeka	43	201	4,67
14.	Rih Tengah	40	140	3,50
15.	Mburidi	39	168	4,31
16.	Kuta Buluh Gugung	144	504	3,50
Kutabuluh		1 000	3 560	3,56

Sumber : Ka. UPT Pertanian Kecamatan Kutabuluh

Tabel 5.1.4

Luas Panen Tanaman Palawija Dirinci Menurut Jenis Tanaman dan Desa/Kelurahan Tahun 2012

No.	Desa/Kelurahan	Jenis Tanaman (Ha)				
		Jagung	Ubi Kayu/ Rambat	Kacang Tanah	Kacang Hijau	Kacang Kedelai
(1)	(2)	(3)	(4)	(5)	(6)	(7)
1.	Pola Tebu	95	0	0	0	0
2.	Gunung meriah	414	0	11	0	0
3.	Negeri Jahe	473	0	0	0	0
4.	Buah Raya	355	0	2	0	0
5.	Bintang Meriah	709	0	5	0	0
6.	Siabang Abang	130	0	0	0	0
7.	Jinabun	366	0	4	0	0
8.	Kuta Buluh	485	0	8	0	0
9.	Lau Buluh	384	0	11	0	0
10.	Kuta Male	674	0	2	0	0
11.	Ujung Deleng	425	0	5	0	0
12.	Tanjung Merahe	384	0	7	0	0
13.	Liang Mardeka	213	0	0	0	0
14.	Rih Tengah	443	0	3	0	0
15.	Mburidi	384	0	3	0	0
16.	Kuta Buluh Gugung	485	0	5	0	0
Kutabuluh		6 419	0	66	0	0

Sumber : Ka. UPT Pertanian Kecamatan Kutabuluh

Tabel 5.1.5

Produksi Tanaman Palawija Menurut Jenis Tanaman dan Desa/Kelurahan Tahun 2012

No.	Desa/Kelurahan	Produksi (Ton)				
		Jagung	Ubi Kayu/ Rambat	Kacang Tanah	Kacang Hijau	Kacang Kedelai
(1)	(2)	(3)	(4)	(5)	(6)	(7)
1.	Pola Tebu	545	0	5	0	0
2.	Gunung meriah	2 783	0	7	0	0
3.	Negeri Jahe	3 180	0	0	0	0
4.	Buah Raya	2 044	0	1	0	0
5.	Bintang Meriah	4 089	0	5	0	0
6.	Siabang Abang	795	0	0	0	0
7.	Jinabun	2 499	0	5	0	0
8.	Kuta Buluh	3 521	0	7	0	0
9.	Lau Buluh	2 158	0	10	0	0
10.	Kuta Male	4 202	0	2	0	0
11.	Ujung Deleng	2 839	0	5	0	0
12.	Tanjung Merahe	2 271	0	7	0	0
13.	Liang Mardeka	1 079	0	0	0	0
14.	Rih Tengah	2 726	0	4	0	0
15.	Mburidi	2 271	0	5	0	0
16.	Kuta Buluh Gugung	2 726	0	5	0	0
Kutabuluh		39 728	0	68	0	0

Sumber : Ka. UPT Pertanian Kecamatan Kutabuluh

Tabel 5.2.1

Luas Panen Produksi dan Rata-Rata Produksi Sayur-Sayuran Tahun 2012

No.	Jenis Sayuran	Luas Panen (Ha)	Produksi (Ton)	Rata-Rata Produksi (Ton/Ha)
(1)	(2)	(3)	(4)	(5)
1.	Bayam	0	0	0
2.	Bawang Daun	0	0	0
3.	Bawang Merah	0	0	0
4.	Bawang Putih	0	0	0
5.	Buncis	0	0	0
6.	Cabe	995	998	0,99
7.	Ercis	0	0	0
8.	Kacang Merah	0	0	0
9.	Kacang Panjang	0	0	0
10.	Kangkung	0	0	0
11.	Kentang	0	0	0
12.	Ketimun	0	0	0
13.	Kol Bunga	0	0	0
14.	Kubis	0	0	0
15.	Labu Siam	0	0	0
16.	Lobak	0	0	0
17.	Sawi	0	0	0
18.	Terong	0	0	0
19.	Tomat	0	0	0
20.	Wortel	0	0	0

Sumber : Ka. UPT Pertanian Kecamatan Kutabuluh

Tabel 5.2.2

Produksi Buah-Buahan Dirinci Menurut Jenisnya Tahun 2012

No.	Jenis Buah-Buahan	Produksi (Ton)	Rata-rata Harga Jual Petani per kg (Rp)
(1)	(2)	(3)	(4)
1.	Alpokot	805	
2.	Anggur	0	
3.	Belimbing	0	
4.	Duku/Langsar	0	
5.	Durian	673	
6.	Jabtel	0	
7.	Jambu Air	0	
8.	Jambu Biji	0	
9.	Jambu Bol	0	
10.	Jeruk	3 593	
11.	Kedondong	0	
12.	Kesemak	0	
13.	Kueni	0	
14.	Mangga	0	
15.	Manggis	0	
16.	Markisa	0	
17.	Nenas	0	
18.	Pepaya	0	
19.	Pisang	465	
20.	Rambe	0	
21.	Rambutan	0	
22.	Salak	0	
23.	Sawo	15	
24.	Semangka	0	
25.	Sirsak	0	
26.	Lainnya	0	

Sumber : Ka. UPT Pertanian Kecamatan Kutabuluh

Tabel 5.3.1

Luas Tanaman Perkebunan Rakyat Menurut Jenis Tanaman dan Desa/Kelurahan Tahun 2012

No.	Desa/Kelurahan	Luas Tanaman (Ha)					
		Kelapa	Karet	Kopi	Coklat	Kemiri	Tembakau
(1)	(2)	(3)	(4)	(5)	(6)	(7)	(8)
1.	Pola Tebu	0	0	3	5	1	0
2.	Gunung meriah	20	0	8	16	27	0
3.	Negeri Jahe	5	0	0	36	5	0
4.	Buah Raya	0	0	3	21	10	0
5.	Bintang Meriah	5	0	0	17	3	0
6.	Siabang Abang	0	0	12	22	1	0
7.	Jinabun	0	0	41	27	3	0
8.	Kuta Buluh	7	0	122	28	8	0
9.	Lau Buluh	2	0	81	27	3	0
10.	Kuta Male	2	0	3	7	33	0
11.	Ujung Deleng	0	0	0	8	3	0
12.	Tanjung Merahe	0	0	0	6	13	0
13.	Liang Mardeka	0	0	3	3	7	0
14.	Rih Tengah	0	0	0	1	2	0
15.	Mburidi	24	0	3	8	20	0
16.	Kuta Buluh Gugung	0	0	47	6	1	0
Kutabuluh		65	0	326	238	140	0

Sumber : Ka. UPT Pertanian Kecamatan Kutabuluh

Tabel 5.3.2

Produksi Tanaman Perkebunan Menurut Jenis Tanaman dan
Desa/Kelurahan Tahun 2012

No.	Desa/Kelurahan	Produksi (Ton)					
		Kelapa	Karet	Kopi	Coklat	Kemiri	Tembakau
(1)	(2)	(3)	(4)	(5)	(6)	(7)	(8)
1.	Pola Tebu	0	0	7	1	0	0
2.	Gunung meriah	27	0	10	6	20	0
3.	Negeri Jahe	4	0	0	21	2	0
4.	Buah Raya	0	0	6	11	5	0
5.	Bintang Meriah	3	0	0	7	1	0
6.	Siabang Abang	0	0	28	28	0	0
7.	Jinabun	0	0	26	12	1	0
8.	Kuta Buluh	7	0	68	23	3	0
9.	Lau Buluh	3	0	166	39	1	0
10.	Kuta Male	3	0	8	6	13	0
11.	Ujung Deleng	0	0	0	7	1	0
12.	Tanjung Merahe	0	0	0	5	7	0
13.	Liang Mardeka	0	0	4	2	3	0
14.	Rih Tengah	0	0	0	2	1	0
15.	Mburidi	10	0	7	7	5	0
16.	Kuta Buluh Gugung	0	0	45	4	0	0
Kutabuluh		57	0	375	181	63	0

Sumber : Ka. UPT Pertanian Kecamatan Kutabuluh

Tabel 5.4.1

Populasi Ternak Menurut Jenis Ternak dan Desa/Kelurahan
Tahun 2012

No.	Desa/Kelurahan	Jenis Ternak (ekor)				
		Sapi / Lembu	Kerbau	Kuda	Kambing/ Domba	Babi
(1)	(2)	(3)	(4)	(5)	(6)	(7)
1.	Pola Tebu	2	3	0	0	6
2.	Gunung meriah	6	13	0	2	6
3.	Negeri Jahe	20	0	0	25	30
4.	Buah Raya	15	0	0	40	10
5.	Bintang Meriah	30	0	0	20	10
6.	Siabang Abang	38	0	0	10	30
7.	Jinabun	65	4	0	11	25
8.	Kuta Buluh	75	2	0	25	55
9.	Lau Buluh	22	15	0	25	25
10.	Kuta Male	10	10	0	0	20
11.	Ujung Deleng	25	5	0	6	75
12.	Tanjung Merahe	28	10	0	0	50
13.	Liang Mardeka	0	0	0	0	15
14.	Rih Tengah	10	0	0	0	30
15.	Mburidi	0	0	0	0	1
16.	Kuta Buluh Gugung	25	0	0	20	50
Kutabuluh		371	62	0	184	442

Sumber: Kepala Desa se Kecamatan Kutabuluh

Tabel 5.4.2

Populasi Unggas Menurut Jenis Unggas dan Desa/Kelurahan
Tahun 2012

No.	Desa/Kelurahan	Jenis Unggas (ekor)			Jumlah
		Ayam	Itik	Angsa	
(1)	(2)	(3)	(4)	(5)	(6)
1.	Pola Tebu	200	30	8	238
2.	Gunung meriah	250	15	0	265
3.	Negeri Jahe	1 000	50	0	1 050
4.	Buah Raya	300	0	0	300
5.	Bintang Meriah	2 000	0	0	2 000
6.	Siabang Abang	400	0	0	400
7.	Jinabun	1 000	100	10	1 110
8.	Kuta Buluh	850	0	3	853
9.	Lau Buluh	600	100	0	700
10.	Kuta Male	600	20	2	622
11.	Ujung Deleng	300	40	0	340
12.	Tanjung Merahe	2 000	10	0	2 010
13.	Liang Mardeka	300	20	3	323
14.	Rih Tengah	100	10	3	113
15.	Mburidi	600	20	3	623
16.	Kuta Buluh Gugung	200	50	0	250
Kutabuluh		10 700	465	32	11 197

Sumber: Kepala Desa se Kecamatan Kutabuluh

Tabel 5.4.3

Produksi Ikan Menurut Jenis Ikan dan Desa/Kelurahan (Ton)
Tahun 2012

No.	Desa/Kelurahan	Ikan Laut	Ikan Tawar	Jumlah
(1)	(2)	(3)	(4)	(5)
1.	Pola Tebu	0	0	0
2.	Gunung meriah	0	0	0
3.	Negeri Jahe	0	0	0
4.	Buah Raya	0	0	0
5.	Bintang Meriah	0	0	0
6.	Siabang Abang	0	0	0
7.	Jinabun	0	0	0
8.	Kuta Buluh	0	0	0
9.	Lau Buluh	0	0	0
10.	Kuta Male	0	0	0
11.	Ujung Deleng	0	0	0
12.	Tanjung Merahe	0	0	0
13.	Liang Mardeka	0	0	0
14.	Rih Tengah	0	0	0
15.	Mburidi	0	0	0
16.	Kuta Buluh Gugung	0	0	0
Kutabuluh		0	0	0

Sumber: Kepala Desa se Kecamatan Kutabuluh

Tabel 6.1

Banyaknya Industri Menurut Jenis Industri dan Desa/Kelurahan Tahun 2012

No.	Desa/Kelurahan	Jenis Industri			Jumlah
		Besar/ Sedang	Kecil	Rumah Tangga	
(1)	(2)	(3)	(4)	(5)	(6)
1.	Pola Tebu	0	0	0	0
2.	Gunung meriah	0	0	0	0
3.	Negeri Jahe	0	0	5	5
4.	Buah Raya	0	0	0	0
5.	Bintang Meriah	0	0	0	0
6.	Siabang Abang	0	0	0	0
7.	Jinabun	0	0	0	0
8.	Kuta Buluh	0	0	0	0
9.	Lau Buluh	0	0	0	0
10.	Kuta Male	0	1	8	9
11.	Ujung Deleng	0	0	0	0
12.	Tanjung Merahe	0	0	0	0
13.	Liang Mardeka	0	0	0	0
14.	Rih Tengah	0	0	0	0
15.	Mburidi	0	0	0	0
16.	Kuta Buluh Gugung	0	0	0	0
Kutabuluh		0	1	13	14

Sumber: Kepala Desa se Kecamatan Kutabuluh

Tabel 6.2

Banyaknya Bengkel Menurut Jenis Bengkel dan Desa/Kelurahan
Tahun 2012

No.	Desa/Kelurahan	Jenis Bengkel				Jumlah
		Mobil	Sepeda Motor	Sepeda	Lainnya	
(1)	(2)	(3)	(4)	(5)	(6)	(7)
1.	Pola Tebu	0	0	0	0	0
2.	Gunung meriah	0	0	0	0	0
3.	Negeri Jahe	0	1	0	0	1
4.	Buah Raya	0	0	0	0	0
5.	Bintang Meriah	1	2	0	0	3
6.	Siabang Abang	0	1	0	0	1
7.	Jinabun	0	0	0	0	0
8.	Kuta Buluh	0	3	0	0	3
9.	Lau Buluh	0	0	0	0	0
10.	Kuta Male	0	0	0	0	0
11.	Ujung Deleng	0	0	0	0	0
12.	Tanjung Merahe	0	0	0	0	0
13.	Liang Mardeka	0	0	0	0	0
14.	Rih Tengah	0	0	0	0	0
15.	Mburidi	0	0	0	0	0
16.	Kuta Buluh Gugung	0	0	0	0	0
Kutabuluh		1	7	0	0	8

Sumber: Kepala Desa se Kecamatan Kutabuluh

Tabel 6.3

Banyaknya Rumah Tangga Pelanggan Listrik dan PAM Menurut Desa/Kelurahan Tahun 2012

No.	Desa/Kelurahan	Rumah Tangga Pelanggan	
		Listrik PLN	PAM
(1)	(2)	(3)	(4)
1.	Pola Tebu	1	0
2.	Gunung meriah	92	0
3.	Negeri Jahe	170	0
4.	Buah Raya	112	15
5.	Bintang Meriah	353	0
6.	Siabang Abang	140	137
7.	Jinabun	249	0
8.	Kuta Buluh	395	214
9.	Lau Buluh	185	0
10.	Kuta Male	120	0
11.	Ujung Deleng	175	0
12.	Tanjung Merahe	75	0
13.	Liang Mardeka	33	0
14.	Rih Tengah	60	0
15.	Mburidi	0	0
16.	Kuta Buluh Gugung	135	0
Kutabuluh		2 295	366

Sumber: Kepala Desa se Kecamatan Kutabuluh

Tabel 7.1.1

Panjang Jalan Menurut Jenis Permukaan dan Desa/Kelurahan (Km)
Tahun 2012

No.	Desa/Kelurahan	Jenis Permukaan				Jumlah
		Aspal	Diperkeras	Tanah	Setapak	
(1)	(2)	(3)	(4)	(5)	(6)	(7)
1.	Pola Tebu	2	0	10	5	17
2.	Gunung meriah	0,5	2	42	4	48,5
3.	Negeri Jahe	3	2	0,5	0	5,5
4.	Buah Raya	0	5	2	0	7
5.	Bintang Meriah	4	0	0	0	4
6.	Siabang Abang	0,2	0	0	0	0,2
7.	Jinabun	2	0,5	0	0	2,5
8.	Kuta Buluh	1	1	0	0	2
9.	Lau Buluh	2	1	0	0	3
10.	Kuta Male	0	2	1	0	3
11.	Ujung Deleng	5	0	0	0	5
12.	Tanjung Merahe	0	4	4	5	13
13.	Liang Mardeka	0,2	2,8	6	0	9
14.	Rih Tengah	0	20	10	0	30
15.	Mburidi	2,5	10	7,6	0	20,1
16.	Kuta Buluh Gugung	0	3	6	5	14
Kutabuluh		22,4	53,3	89,1	19	183,8

Sumber: Kepala Desa se Kecamatan Kutabuluh

Tabel 7.1.2

Banyaknya Kendaraan Bermotor Yang Terdaftar Menurut Jenis Kendaraan dan Desa/Kelurahan Tahun 2012

No.	Desa/Kelurahan	Jenis Kendaraan				Jumlah
		Mobil Penumpang	Truk	Pickup	Sepeda Motor	
(1)	(2)	(3)	(4)	(5)	(6)	(7)
1.	Pola Tebu	0	3	10	20	33
2.	Gunung meriah	1	0	6	95	102
3.	Negeri Jahe	2	2	9	70	83
4.	Buah Raya	1	0	6	60	67
5.	Bintang Meriah	1	3	26	200	230
6.	Siabang Abang	0	2	6	45	53
7.	Jinabun	1	4	6	140	151
8.	Kuta Buluh	11	14	15	204	244
9.	Lau Buluh	1	2	6	80	89
10.	Kuta Male	0	1	4	80	85
11.	Ujung Deleng	0	2	7	60	69
12.	Tanjung Merahe	0	0	7	60	67
13.	Liang Mardeka	0	0	4	25	29
14.	Rih Tengah	0	0	5	15	20
15.	Mburidi	0	0	2	60	62
16.	Kuta Buluh Gugung	3	4	6	80	93
Kutabuluh		21	37	125	1 294	1 477

Sumber: Kepala Desa se Kecamatan Kutabuluh

Tabel 7.2.1

Banyaknya Surat Masuk Melalui Kantor Pos/Pos Keliling Menurut
Jenis Surat dan Bulan Masuk Tahun 2012

No.	Bulan	Jenis Surat			Jumlah
		Biasa	Kilat	Tercatat	
(1)	(2)	(3)	(4)	(5)	(6)
1.	Januari	21	373	2	396
2.	Februari	22	374	2	398
3.	Mare	21	379	1	401
4.	April	17	402	2	421
5.	Mei	15	437	2	454
6.	Juni	2	436	0	438
7.	Juli	4	491	2	497
8.	Agustus	16	317	3	336
9.	September	41	456	2	499
10.	October	12	516	2	530
11.	November	18	559	2	579
12.	Desember	30	423	2	455
Jumlah		219	5 163	22	5 404

Sumber : Kantor Pos Kecamatan Kutabuluh

Tabel 7.2.2

Banyaknya Surat Keluar Melalui Kantor Pos/Pos Keliling Menurut Jenis Surat dan Bulan Masuk Tahun 2012

No.	Bulan	Jenis Surat			Jumlah
		Biasa	Kilat	Tercatat	
(1)	(2)	(3)	(4)	(5)	(6)
1.	Januari	0	12	1	13
2.	Februari	0	6	1	7
3.	Maret	0	8	1	9
4.	April	0	13	1	14
5.	Mei	0	10	1	11
6.	Juni	0	3	1	4
7.	Juli	1	11	1	13
8.	Agustus	0	10	1	11
9.	September	0	6	1	7
10.	October	0	8	1	9
11.	November	0	9	1	10
12.	Desember	0	10	1	11
Jumlah		1	106	12	119

Sumber : Kantor Pos Kecamatan Kutabuluh

Tabel 8.1

Besarnya Pokok Penetapan dan Realisasi PBB Menurut Desa/Kelurahan Tahun 2012

No.	Desa/Kelurahan	Pokok Penetapan (Rp)	Realisasi (Rp)	Persentase Realisasi
(1)	(2)	(3)	(4)	(5)
1.	Pola Tebu	2 750 000	2 750 000	100
2.	Gunung meriah	4 860 595	4 860 595	100
3.	Negeri Jahe	2 743 308	2 743 308	100
4.	Buah Raya	3 254 750	3 254 750	100
5.	Bintang Meriah	14 080 000	5 600 000	40
6.	Siabang Abang	1 348 407	1 348 407	100
7.	Jinabun	3 670 243	3 670 243	100
8.	Kuta Buluh	19 030 000	7 000 000	37
9.	Lau Buluh	3 020 805	3 020 805	100
10.	Kuta Male	3 200 000	3 200 000	100
11.	Ujung Deleng	3 822 230	3 822 230	100
12.	Tanjung Merahe	3 583 700	3 583 700	100
13.	Liang Mardeka	1 244 850	1 244 850	100
14.	Rih Tengah	1 665 575	1 665 575	100
15.	Mburidi	3 056 060	3 056 060	100
16.	Kuta Buluh Gugung	1 824 362	1 824 362	100
Kutabuluh		73 154 885	52 644 885	72

Sumber: Kantor Camat Kecamatan Kutabuluh

Tabel 8.2

Rata-Rata Harga Beberapa Bahan Pokok di Pasar Ibu Kota
Kecamatan (Rp) Tahun 2012

Komoditi/ Kualitas	Satuan	Harga Pada Bulan			
		Jan	Feb	Mar	Apr
(1)	(2)	(3)	(4)	(5)	(6)
1. Beras/ Condong	Kg	9 000	9 000	9 000	9 200
2. Ikan Asin /Teri No.1	Kg	80 000	80 000	8 000	80 000
3. Ikan Asin/ Teri No.2	Kg	70 000	70 000	70 000	70 000
4. Minyak Goreng/ Kampung	Kg	12 000	12 000	12 000	12 000
5. Gula Pasir/ SHS	Kg	13 000	13 000	13 000	13 000
6. Garam Kasar/ Curai	Kg	2 000	2 000	2 000	2 000
7. Minyak Tanah	Liter	10 000	10 000	10 000	10 000
8. Tekstil Kasar/ Asantek	Meter	25 000	25 000	25 000	25 000
9. Batik./ Cap Keris Kasar	Lembar	50 000	50 000	50 000	50 000
10. Sabun Cuci/ Cap 'Telepon'	Batang	3 000	3 000	3 000	3 000
11 Tepung Terigu/ Segitiga	Kg	10 000	10 000	10 000	10 000

Sumber: Pusat Pasar Kutabuluh

Lanjutan Tabel 8.2

Komoditi/ Kualitas	Satuan	Harga Pada Bulan			
		Mei	Juni	Juli	Agts
(1)	(2)	(7)	(8)	(9)	(10)
1. Beras/ Condong	Kg	9 200	9 200	9 300	9 300
2. Ikan Asin /Teri No.1	Kg	80 000	80 000	80 000	80 000
3. Ikan Asin/ Teri No.2	Kg	70 000	70 000	70 000	70 000
4. Minyak Goreng/ Kampung	Kg	12 000	12 000	12 000	12 000
5. Gula Pasir/ SHS	Kg	13 000	13 000	13 000	13 000
6. Garam Kasar/ Curai	Kg	2 000	2 000	2 000	2 000
7. Minyak Tanah	Liter	10 000	10 000	10 000	10 000
8. Tekstil Kasar/ Asantek	Meter	30 000	30 000	30 000	30 000
9. Batik./ Cap Keris Kasar	Lembar	50 000	50 000	50 000	50 000
10. Sabun Cuci/ Cap 'Telepon'	Batang	3 000	3 000	3 000	3 000
11 Tepung Terigu/ Segitiga	Kg	10 000	10 000	10 000	10 000

Sumber: Pusat Pasar Kutabuluh

Lanjutan Tabel 8.2

Komoditi/ Kualitas	Satuan	Harga Pada Bulan				Rata-rata
		Sept	Oktb	Nov	Des	
(1)	(2)	(11)	(12)	(13)	(14)	(15)
1. Beras/Condong	Kg	9 300	9 300	9 400	9 400	9 217
2. Ikan Asin/Teri No.1	Kg	80 000	80 000	80 000	80 000	80 000
3. Ikan Asin/Teri No.2	Kg	70 000	70 000	70 000	70 000	70 000
4. Minyak Goreng/ Kampung	Kg	13 000	13 000	13 000	13 000	12 333
5. Gula Pasir/SHS	Kg	13 000	13 000	13 000	13 000	13 000
6. Garam Kasar/Curai	Kg	2 000	2 000	2 000	2 000	2 000
7. Minyak Tanah	Liter	10 000	10 000	10 000	10 000	10 000
8. Tekstil Kasar/Asantek	Meter	30 000	30 000	30 000	30 000	28 333
9. Batik./Cap Keris Kasar	Lembar	50 000	50 000	50 000	50 000	50 000
10. Sabun Cuci/'Telepon'	Batang	3 000	3 000	3 000	3 000	3 000
11 Tepung Terigu/Segitiga	Kg	11 000	11 000	11 000	11 000	10 333

Sumber: Pusat Pasar Kutabuluh

Tabel 8.3

Rata-Rata Harga Harga Eceran Bahan Bangunan Di Pasar Ibu
Kota Kecamatan Tahun 2009 - 2012

No.	Komoditi	Satuan	Tahun			
			2009	2010	2011	2012
(1)	(2)	(3)	(4)	(5)	(6)	(7)
1.	Besi Beton 12 M	Batang	-	-	46 000	49 000
2.	Seng Bergelombang	Lembar	-	-	45 000	45 000
3.	Pasir Beton	M3	-	-	55 000	61.000
4.	Batu Bata	Buah	-	-	600	650
5.	Batu Kerikil	M3	-	-	110 000	115 000
6.	Batu Kali	M3	-	-	100 000	115 000
7.	Paku	Kg	-	-	15 000	18 000
8.	Cat Minyak	Kaleng	-	-	40 000	48 000
9.	Cat Tembok	Kaleng	-	-	98 000	98 000
10.	Papan Triplek	Lembar	-	-	52 000	60 000

Sumber: Koordinator Statistik Kecamatan Kutabuluh

Nama-Nama Camat yang Pernah menjabat di Kecamatan Kutabuluh

No.	Nama	Tahun
(1)	(2)	(3)
1.	Rejin Perangin-angin	-
2.	Rajiman Sinulingga	-
3.	Ngantari Sembiring Kembaren	-
4.	Jamalem GintingBA	-
5.	Lunas Perangin anginBA	-
6.	Sotan SinulinggaBA	-
7.	Drs Siat Sembiring	-
8.	Drs Matang Purba	-
9.	Barus SitepuBA	1986 - 1995
10.	Drs Simon Sembiring	1995 - 1997
11.	Drs Harmonis Parangin-angin	1997 - 2001
12.	Benjamin SukatendelSE	2002 - 2003
13.	Drs Jamin Ginting	2003 - 2005
14.	Drs Pius Ginting Manik	2005 - 2006
15.	Susy IswaraSEMSI	2007 - 2009
16.	Drs Edison Karo karo	2009 s/d sekarang

Nama-Nama Kepala Desa/Lurah se-Kecamatan Kutabuluh

No.	Desa/Kelurahan	Nama Kepala Desa/Lurah
(1)	(2)	(3)
1.	Pola Tebu	Adil Sebayang
2.	Gunung Meriah	Suherman Tarigan
3.	Negeri Jahe	Abel Sembiring
4.	Buah Raya	Mansyur Sembiring
5.	Bintang Meriah	Martin Sinulingga
6.	Siabang-abang	Kaminta Perangin-angin
7.	Jinabun	Olin Br Ginting
8.	Kutabuluh	Wilson Perangin-angin
9.	Laubuluh	Santos Perangin-angin
10.	Kuta Male	Reminton Kaban
11.	Ujung Deleng	Sahnun Sinulingga
12.	Tajung Merahe	Liasna Sembiring
13.	Liang Mardeka	Imran Bangun
14.	Rih Tengah	Tarsim Sembiring
15.	Mburidi	Sukandi PA
16.	Kuta Buluh Gugung	Saktina Perangin-angin

Nama-Nama Sekretaris Desa (Sekdes) se-Kecamatan Kutabuluh

No.	Desa/Kelurahan	Nama Sekretaris Desa
(1)	(2)	(3)
1.	Pola Tebu	Pery Perangin Angin
2.	Gunung Meriah	Malem Kerina Sembiring
3.	Negeri Jahe	Jolianna Tripasa Br Tarigan
4.	Buah Raya	Kerismnan Sembiring
5.	Bintang Meriah	Herudin Perangin Angin
6.	Siabang-abang	Jumpakata Sembiring
7.	Jinabun	-
8.	Kutabuluh	Akunina Perangin Angin
9.	Laubuluh	-
10.	Kuta Male	Nurihi Br Singarimbun
11.	Ujung Deleng	Amir Sembiring
12.	Tajung Merahe	Usaha Ginting
13.	Liang Mardeka	Termalem Tarigan
14.	Rih Tengah	-
15.	Mburidi	-
16.	Kuta Buluh Gugung	Sidarta Perangin Angin

DATA

MENCERDASKAN BANGSA



BADAN PUSAT STATISTIK KABUPATEN KARO

Jl. Jamin Gintings No: 131, Raya, Berastagi

Telp. (0628) 92675, Fax. (0628) 92851

Email: bps1211@mailhost.bps.go.id

Website : karokab.bps.go.id