


KECAMATAN CILANDAK DALAM ANGKA

*Cilandak Subdistrict
in Figures*

2020




**BADAN PUSAT STATISTIK
KOTA JAKARTA SELATAN**

BPS-Statistics of Jakarta Selatan Municipality

KECAMATAN CILANDAK DALAM ANGKA

*Cilandak Subdistrict
in Figures*

2020



Museum Layang layang

Kecamatan Cilandak Dalam Angka

Cilandak Subdistrict in Figures

2020

ISBN: 0852-2006

No. Publikasi/Publication Number: 31710.2015

Katalog/Catalog: 1102001.3171030

Ukuran Buku/Book Size: 14,8 cm x 21 cm

Jumlah Halaman/Number of Pages: xvi + 68 halaman /pages

Naskah/Manuscript:

BPS Kota Jakarta Selatan/*BPS-Statistics of Jakarta Selatan Municipality*

Penyunting/Editor:

BPS Kota Jakarta Selatan /*BPS-Statistics of Jakarta Selatan Municipality*

Desain Kover oleh/Cover Designed by:

BPS Kota Jakarta Selatan /*BPS-Statistics of Jakarta Selatan Municipality*

Ilustrasi Kover/Cover Illustration:

Ilustrasi Daerah Cilandak/*Illustration of Cilandak Area*

Penerbit/Published by:

© BPS Kota Jakarta Selatan /*BPS-Statistics of Jakarta Selatan Municipality*

Pencetak/Printed by:

BPS Kota Jakarta Selatan

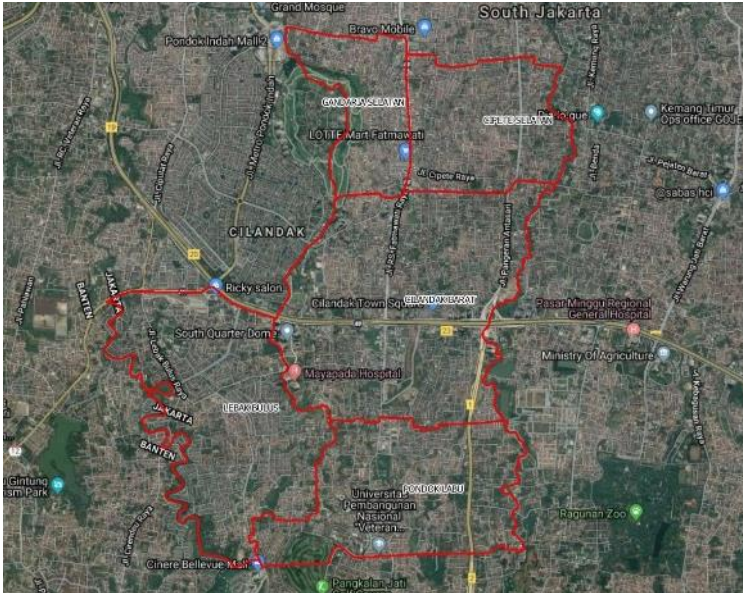
Sumber Ilustrasi/Graphics by:

www.freepik.com

Dilarang mengumumkan, mendistribusikan, mengomunikasikan, dan/atau menggandakan sebagian atau seluruh isi buku ini untuk tujuan komersial tanpa izin tertulis dari Badan Pusat Statistik
Prohibited to announce, distribute, communicate, and/or copy part or all of this book for commercial purpose without permission from BPS-Statistics Indonesia

Peta Wilayah KECAMATAN CILANDAK

Map Of CILANDAK SUBDISTRICT



<https://jakselkota.bps.go.id>

KOORDINATOR STATISTIK KECAMATAN CILANDAK

Statistician Coordinator of Cilandak Subdistrict



<https://jakselkota.bps.go.id>



Kata Pengantar

Kecamatan Cilandak Dalam Angka 2020 merupakan publikasi tahunan yang diterbitkan BPS Kota Administrasi Jakarta Selatan. Publikasi ini berisi berbagai informasi tentang Geografi, Sosial dan Kesejahteraan Rakyat, Penduduk, dan Perekonomian.

Publikasi ini dapat terwujud berkat kerja sama dan bantuan dari berbagai pihak terutama Camat Cilandak beserta staf dan Kepala Seksi Intansi Sektoral lainnya. Kepada semua pihak yang telah memberikan bantuan disampaikan penghargaan dan terima kasih yang sebesar –besarnya.

Walaupun publikasi ini telah disiapkan sebaik-baiknya, namun disadari masih ada kekurangan dan kesalahan yang terjadi. Untuk perbaikan publikasi ini, tanggapan dan saran yang bersifat konstruktif dari para pemakai sangat diharapkan.

Jakarta, 28 September 2020
Koordinator Statistik Kecamatan
Cilandak

ttd

Trijoko Supriyadi

<https://jakselkota.bps.go.id>



Preface

Cilandak Subdistrict in Figures 2020 is an annual publication written by Statistics-BPS Jakarta Selatan Municipality. The publication contains information about Geography, Social and Welfare, Population, and Economy.

This publication has been made possible with the assistance and contribution from personnel of Cilandak Subdistrict and several governmental institutions. To all parties who have been involved in the preparation of this publication, I would like to express my sincerest appreciation and gratitude.

Eventhough this publication prepared well, there are still many improvements to make in years ahead. Therefore, comments and constructive suggestions for the improvement of this publication are always welcome.

Jakarta, 28 September 2020
Statistician Coordinator of
Cilandak Subdistrict

signed

Trijoko Supriyadi

<https://jakselkota.bps.go.id>

Daftar Isi

Table of Contents

Halaman/ Page

Peta Wilayah KECAMATAN CILANDAK	iii
<i>Map Of CILANDAK SUBDISTRICT</i>	iii
KOORDINATOR STATISTIK KECAMATAN CILANDAK	v
<i>Statistician Coordinator of Cilandak Subdistrict</i>	v
Kata Pengantar	vii
<i>Preface</i>	ix
Daftar Isi	xi
<i>Table of Contents</i>	xi
1. Geografi/ <i>Geography</i>	1
1.1. Letak Geografis Wilayah Kecamatan Cilandak, 2019 5	
<i>Geographical of Cilandak Subdistrict, 2019</i>	5
1.2. Luas Wilayah Menurut Kelurahan, 2019	6
<i>Land Area by Village, 2019</i>	6
1.3. Jarak Kantor Kelurahan ke Kecamatan dan Ketinggian dari Permukaan Laut, 2019	7
<i>Distance Between Village Office to District Office and High Level from Sea Level, 2019</i>	7

2.	Sosial dan Kesejahteraan Rakyat/ <i>Social and Welfare</i>	9
2.1.	Jumlah Fasilitas Sekolah Menurut Kelurahan dan Tingkat Pendidikan, 2014-2019	17
	<i>Number of Kelurahan Having Educational Facilities by Kelurahan and Educational Level, 2017-2019</i>	17
2.2	Jumlah Taman Kanak-kanak Swasta, Murid dan Guru menurut Kelurahan, 2018	20
	<i>Number of Private Kindergarten, Pupils and Teacher by Village, 2018</i>	20
2.3	Jumlah Taman Kanak-kanak Negeri, Murid dan Guru menurut Kelurahan, 2018	21
	<i>Number of Public Kindergarten, Pupils and Teacher by Village, 2018</i>	21
2.4	Jumlah Sekolah Dasar Negeri, Murid dan Guru menurut Kelurahan, 2018	22
	<i>Number of Public Elementary School, Pupils and Teacher by Village, 2018</i>	22
2.5	Jumlah Sekolah Dasar Swasta, Murid dan Guru Menurut Kelurahan, 2018	23
	<i>Number of Private Elementary School, Pupils and Teacher by Village, 2018</i>	23
2.6	Jumlah Sekolah Lanjutan Pertama Negeri, Murid dan Guru Menurut Kelurahan Tahun, 2018	24
	<i>Number of Public Junior High School, Pupils and Teacher by Village, 2018</i>	24

2.7	Jumlah Sekolah Lanjutan Pertama Swasta, Murid dan Guru Menurut Kelurahan Tahun, 2018	25
	<i>Number of Private Junior High School, Pupils and Teacher by Village, 2018</i>	<i>25</i>
2.8	Jumlah Sekolah Lanjutan Menengah Atas Negeri, Murid dan Guru Menurut Kelurahan Tahun, 2018	26
	<i>Number of Public Senior High School, Pupils and Teacher by Village, 2018</i>	<i>26</i>
2.9	Jumlah Sekolah Lanjutan Menengah Atas Swasta, Murid dan Guru Menurut Kelurahan Tahun, 2018	27
	<i>Number of Private Senior High School, Pupils and Teacher by Village, 2018</i>	<i>27</i>
2.10	Jumlah Sarana Kesehatan Menurut Kelurahan, 2014-2019	28
	<i>Number of Kelurahan Having Health Facilities by Kelurahan, 2014-2019</i>	<i>28</i>
2.11	Jumlah Tenaga Kesehatan menurut Menurut Kelurahan, 2018	31
	<i>Number of Medical Personnel by Kelurahan, 2018.....</i>	<i>31</i>
2.12	Jumlah Rumah Sakit Umum, Rumah Sakit Khusus, dan Puskesmas Menurut Kelurahan, 2017 dan 2018.....	32
	<i>Number of General Hospital, Special Hospital, and Public Health Center by Kelurahan, 2017 and 2018.....</i>	<i>32</i>
2.13	Jumlah Tempat Peribadatan Menurut Kelurahan, 2018	34

<i>Number of Places of Worship by Kelurahan and Religion, 2018</i>	34
2.14 Jumlah Pegawai menurut Kelurahan dan Golongan, 2019	35
<i>Number of Civil Servant by Village and Level, 2019</i>	35
2.15 Jumlah Pegawai menurut Kelurahan dan Pendidikan, 2019	36
<i>Number of Civil Servant by Village and Education, 2019</i>	36
3. Penduduk/ Population	37
3.1. Jumlah Kepala Keluarga (KK), RT dan RW menurut Kelurahan, 2018	43
<i>Number of Head of Family, RT and RW by Village, 2018</i>	43
3.2. Luas Wilayah, Rumah Tangga, Penduduk dan Kepadatannya Menurut Kelurahan, 2018	44
<i>Area, Household, Population and Density by Village, 2018</i>	44
3.3. Penduduk menurut Kelurahan dan Jenis Kelamin, 2018	45
<i>Population Growth by Village and Sex, 2018</i>	45
3.4. Penduduk Warga Negara Asing Menurut Kelurahan dan Jenis Kelamin, 2018	46
<i>Population of Foreign Citizen by Village and Sex, 2018</i> ..	46
3.5. Distribusi Persentase Penduduk menurut Kelurahan, 2014-2018	47
<i>Percentage Distribution of Population by Village, 2014-2018</i>	47

3.6.	Perkembangan Penduduk menurut Jenis Kelamin, 2010-2018	48
	<i>Population Growth by Sex, 2010-2018</i>	48
3.7	Jumlah Kelahiran dan Kematian Menurut Kelurahan dan Jenis Kelamin, 2017	49
	<i>Number of Birth and Death by Village and Sex, 2017</i>	49
3.8	Jumlah Penduduk Pindah dan Datang Menurut Kelurahan dan Jenis Kelamin, 2017	50
	<i>Number of Moving and Incoming by Village and Sex, 2017</i>	50
3.9	Jumlah Penduduk Pindah dan Datang Menurut Kelurahan dan Jenis Kelamin, 2017	52
	<i>Number of Moving and Incoming by Village and Sex, 2017</i>	52
3.10	Proyeksi Penduduk Menurut Kelurahan, 2010-2018	53
	<i>Population Projection by Village, 2010-2018</i>	53
3.11	Jumlah Nikah, Talak, Cerai dan Rujuk menurut Kelurahan, 2019	55
	<i>Number of Marriage, Repudiation, Divorce and Revocation by Village, 2019</i>	55
4.	Perekonomian/ Economy	57
4.1	Keberadaan Salon Kecantikan, Agen tiket/travel/biro perjalanan, Bengkel Mobil/Motor, Agen Bank, Pegadaian Menurut Kelurahan, 2018	63

<i>Number Beauty Salon, Travel Agent, Bench Car-Moto, Bank Agent, Pawnshop by Village, 2018</i>	63
4.2 Jumlah Pasar Menurut Kelurahan dan Jenisnya Menurut Kelurahan Tahun 2018	64
<i>Number of Market and Type by Village, 2018</i>	64
4.3 Jumlah Bank Menurut Status dan Kelurahan Tahun 2018	65
<i>Number of Bank by Status and Village, 2018</i>	65
4.4 Jumlah Hotel/Penginapan dan Restoran Menurut Kelurahan, 2018	66
<i>Number of Hotel, Inn and Restaurant by Village, 2018</i> ..	66
4.5 Keberadaan Sarana Olahraga Menurut Kelurahan Tahun, 2018	67
<i>The Existence of Sports Facilities by Village, 2018</i>	67
4.6 Target dan Realisasi Penerimaan Pajak Bumi dan Bangunan (PBB) menurut Kelurahan, 2017	68
<i>Target and Receipts and Actual Receipts of Land and Building Tax by Village, 2017</i>	68

01

GEOGRAFI / GEOGRAPHY



<https://jakselkota.bps.go.id>

PENJELASAN TEKNIS

TECHNICAL NOTES

1. LUAS WILAYAH

Kecamatan Cilandak merupakan salah satu kecamatan diwilayah Kota Administrasi Jakarta Selatan, sesuai dengan surat keputusan Gubernur Kepala Daerah Khusus Ibukota Jakarta Nomor : 1251 Tahun 1986, Nomor : 435 Tahun 1966 dan Nomor: 1986 Tahun 2000, maka luas wilayah kecamatan Cilandak adalah 18,20 Km² yang terdiri atas 46 Rw dan 475 Rt dengan luas masing-masing kelurahan sebagai berikut:

- A. Kel. Lebak Bulus: 4,11 Km²
- B. Kel. Pondok Labu: 3,91 Km²
- C. Kel. Cilandak Barat: 6,08 Km²
- D. Kel. Gandaria Selatan: 1,77 Km²
- E. Kel. Cipete Selatan: 2,33 Km²

2. GEOGRAFI

Batas-batas wilayah kecamatan Cilandak adalah:

1. AREA

Cilandak District Is One Of Districts In Jakarta Selatan Municipality. Based On Governor's Kdki Jakarta Decree No. : 1251/1986, No. : 4351/1996 And No. : 1986/2000, The Width Cilanda District Is 18.20 Km² Which Consist Of 54 Rw And 545 Rt With Each Width Of Sub District As Follows:

- A. *Kel. Lebak Bulus : 4.11 Km²*
- B. *Kel. Pondok Labu: 3.91 Km²*
- C. *Kel.Cilandak Bratr:6308 Km²*
- D. *Kel. Gandaria Selatan: 1.77 Km²*
- E. *Kel. Cipete Selatan: 2.33 Km²*

2. GEOGRAPHY

*The Cilandak District Limits Are:
North: Jl. Abdul Majid dan Jl. H. Nawi
Kecamatan Kebayoran baru*

- Sebelah Utara: Jl. Abdul Majid dan Jl. Nawi Kecamatan Kebayoran Baru
- Sebelah Selatan: Batas buatan Kelurahan Pangkalan Jati Kecamatan Cinere Kodya Depok
- Sebelah Barat: Kali Pesanggrahan Kecamatan Kebayoran Lama dan Kecamatan Ciputat Kabupaten Tangerang.
- Sebelah Timur: Kali Krukut Kecamatan Pasar Minggu dan Ke. Mampang Prapatan.
- *South: Batas buatan Kelurahan Pangkalan Jati Kecamatan Cinere Kecamatan Depok*
- *West: Kali Pesanggrahan Kebayoran Lama dan Kecamatan Ciputat Kabupaten Tangerang.*
- *East: Kali Krukut Kecamatan Mampang Prapatan..*

1.1. Letak Geografis Wilayah Kecamatan Cilandak, 2019
Geographical of Cilandak Subdistrict, 2019

Letak dan Luas/ <i>Location and Area</i>	Uraian/ <i>Description</i>
(1)	(2)
1. Letak/ <i>Location</i>	06 15' 40,8'' Lintang Selatan 106 45' 00,0'' Bujur Timur
2. Luas Wilayah/ <i>Land Area</i>	18,20 Km Ketinggian 26,2 m
3. Letak diatas Permukaan Laut/ <i>Height above the Sea Level (Attitude)</i>	
4. Jumlah Kelurahan/ <i>Number of District</i>	5 Kelurahan / 46 RW
5. Batas Wilayah/ <i>Border</i>	
6. 5.1 Utara/ <i>North</i>	Jl. Ab d. Majid dan Jl. Nawi Kebayoran Baru
7. 5.2 Timur/ <i>East</i>	Kali Krukut Kec. Pasar Minggu dan Mampang Prapatan
8. 5.3 Barat/ <i>West</i>	Kali Pesanggrahan Kec. Kebayoran Lama dan Kec. Ciputat Kabupaten Tangerang
9. 5.4 Selatan/ <i>South</i>	Batas buatan Kelurahan Pangkalanjati Kec. Cinere Kabupaten Bogor.

1.2. Luas Wilayah Menurut Kelurahan, 2019

Land Area by Village, 2019

	Kelurahan/ Village	Luas Wilayah/ Land Area (Km²)	Persentase/ Percentage
	(1)	(2)	(3)
1.	Lebak Bulus	4,11	22,58
2.	Pondok labu	3,91	21,48
3.	Cilandak Barat	6,08	33,41
4.	Gandaria Selatan	1,77	9,73
5.	Cipete Selatan	2,33	12,80

Sumber/Source: BPS Kota Administrasi Jakarta Selatan

1.3. Jarak Kantor Kelurahan ke Kecamatan dan Ketinggian dari Permukaan Laut, 2019

Distance Between Village Office to District Office and High Level from Sea Level, 2019

	Kelurahan/ Village	Jarak/ Distance	Ketinggian dari Permukaan Laut/ High Level from Sea Level (m)
	(1)	(2)	(3)
1.	Lebak Bulus	3,0	26,2
2.	Pondok Labu	3,5	26,2
3.	Cilandak Barat	1,2	26,2
4.	Gandaria Selatan	2,1	26,2
5.	Cipete Selatan	3,0	26,2

Sumber/Source: BPS Kota Administrasi Jakarta Selatan

<https://jakselkota.bps.go.id>

02 | SOSIAL DAN KESEJAHTERAAN RAKYAT / SOCIAL AND WELFARE



<https://jakselkota.bps.go.id>

PENJELASAN TEKNIS

TECHNICAL NOTES

1. Tidak/belum pernah sekolah adalah mereka yang tidak pernah atau belum pernah terdaftar dan tidak pernah atau belum pernah aktif mengikuti pendidikan di suatu jenjang pendidikan formal.
 2. Masih bersekolah adalah mereka yang terdaftar dan aktif mengikuti pendidikan di suatu jenjang pendidikan formal (Paket A, B, atau C) baik pendidikan dasar, menengah maupun pendidikan tinggi, bagi mahasiswa yang sedang cuti di anggap masih sekolah.
 3. Tidak bersekolah lagi adalah mereka yang pernah terdaftar dan aktif mengikuti pendidikan di suatu jenjang pendidikan formal, tetapi pada saat pencacahan tidak lagi terdaftar dan tidak aktif mengikuti pendidikan.
1. *Not/never attending school is someone who has never attended or never been registered in a formal education, such as primary, secondary and tertiary education. Those who just completed kindergarten are considered as never attended school.*
 2. *Attending school is someone who is currently attending primary, secondary and tertiary education, including Paket A, B, or C.*
 3. *Not attending school anymore is someone who is not currently attending school (formal and non-formal education).*

4. Tamat sekolah adalah menyelesaikan pelajaran yang ditandai dengan lulus ujian akhir pada kelas atau tingkat terakhir suatu jenjang pendidikan disekolah negeri maupun swasta dengan mendapatkan tanda tamat belajar/ Ijazah. Seseorang yang belum mengikuti pelajaran pada kelas tertinggi tetapi telah mengikuti ujian akhir dan lulus dianggap tamat sekolah.
4. *Completed particular level of education is someone who has completed particular level of education in private or public school by owning certificate.*
5. Dapat membaca dan menulis artinya dapat membaca dan menulis kata-kata/kalimat sederhana dengan suatu aksara tertentu.
5. *Literacy is the ability to read and write at least a simple sentence.*
6. Sekolah adalah lembaga pendidikan formal yang dimulai dari pendidikan dasar, menengah, dan tinggi. Pendidikan yang dicatat adalah pendidikan formal berdasar kurikulum Departemen Pendidikan Nasional, termasuk pendidikan yang di selenggarakan oleh pondok pesantren dengan memakai kurikulum Departemen Pendidikan Nasional, seperti
6. *School is an education institution starting from primary, secondary and tertiary education. The education data recorded in the survey covering data on formal education based on the curriculum set up by Ministry of National Education including education carried out by Muslim*

Madrasah Ibtidaiyah (MI), Madrasah Tsanawiyah (MTs), dan Madrasah Aliyah (MA). Pondok pesantren/Madrasah diniyah adalah sekolah yang tidak memakai kurikulum dari Departemen Pendidikan nasional.

Boarding School (pondok pesantren), implementing the ministry of national education curriculum, such as Madrasah Ibtidaiyah (Islamic Primary School), Madrasah Tsanawiyah (Islamic Junior High School), and Madrasah Aliyah (Islamic Senior High School). Pondok pesantren/madrasah diniyah (Islamic boarding school/ Islamic school) is school which does not implement curriculum from the Ministry of National Education.

7. Madrasah Ibtidaiyah adalah lembaga pendidikan berciri khas Islam pada jenjang Sekolah Dasar. Madrasah Tsanawiyah adalah lembaga pendidikan berciri khas Islam pada jenjang Sekolah Menengah Pertama. Madrasah Aliyah adalah lembaga pendidikan berciri khas Islam pada jenjang Sekolah Menengah Atas (SMA).

7. *Madrasah Ibtidaiyah is Islamic school at primary education. Madrasah Tsanawiyah is Islamic School at lower secondary education and Madrasah Aliyah is Islamic School at higher secondary education (SMA).*

8. Peristiwa tindak pidana yang di laporkan
Peristiwa yang di laporkan ialah

8. *Reported Crime Incidence*
Reported Crime Incidence includes all criminal cases

setiap peristiwa yang diterima kepolisian dari laporan masyarakat , atau peristiwa dimana pelakunya tertangkap tangan oleh polisi

reported and received by police office. And all crimes caught by police.

9. **Rumah sakit** adalah tempat pemeriksaan dan perawatan kesehatan, biasanya berada pengawasan dokter/tenaga medis, termasuk rumah sakit khusus seperti rumah sakit perawatan paru paru , dan RS jantung
9. **Hospital** is a place for health check usually controlled/supervised by doctors/medical personel. Including in the category are special hospitals such Lung Hospital and Coronary Hospital.
10. **Rumah Sakit Bersalin/Rumah Bersalin** adalah rumah sakit yang dilengkapi dengan fasilitas untuk melahirkan, pemeriksaan kehamilan, pemeriksaan ibu dan anak serta berada di bawah pengawasan dokter dan atau bidan senior.
10. **Maternal Hospital/Maternal Health Care Centre** is a hospitals completed with health facilities for birth delivery, pregnancy check and consultation, and post-natal check, under the supervision of doctor and or senior midwives
11. **Poliklinik** adalah tempat pemeriksaan kesehatan, biasanya tanpa fasilitas perawatan menginap, berada dalam pengawasan dokter/tenaga medis, tidak termasuk klinik yang
11. **Polyclinic** is a place for health check and consultation usually under in the control of doctor/medical personnel without in-patient facilities, excluding clinic located in the

terdapat di puskesmas/rumah sakit. Poliklinik yang karena suatu hal dan lain hal menyediakan tempat perawatan menginap, tetap di golongan kedalam poliklinik (bukan rumah sakit)

public health centre (Puskesmas)/hospital. In the case of polyclinic that provides in-patient facilities due to a special reason. It remains to be classified as a polyclinic (not hospital)

12. Puskesmas (Pusat Kesehatan Masyarakat) adalah unit pelayanan kesehatan milik pemerintah yang bertanggung jawab terhadap pelayanan kesehatan masyarakat untuk wilayah kecamatan, sebagian kecamatan atau kelurahan (misal di DKI Jakarta).

12. Public Health Centre (PHC) is a health centre provided by the government that is responsible for the delivery of health services to the community at the sub-district level, part of sub-district or villages (e.g. in DKI Jakarta).

13. Puskesmas Pembantu (Pustu) yaitu Unit pelayanan kesehatan masyarakat yang membantu kegiatan Puskesmas di sebagian dari wilayah kerja. Pada beberapa daerah balai pengobatan telah berubah fungsi menjadi Pustu walaupun papan nama masih tertulis balai pengobatan.

13. Subsidiary Public Health Centre is a health facility that assists the public health centre in its part of working area. In several regions, health Centre, although their sign written in the board remains unchanged.

<https://jakselkota.bps.go.id>

2.1. Jumlah Fasilitas Sekolah Menurut Kelurahan dan Tingkat Pendidikan, 2014-2019

Number of Kelurahan Having Educational Facilities by Kelurahan and Educational Level, 2017-2019

Kelurahan/ Village	SD			SMP		
	Primary School			Junior High School		
	2014	2018	2019	2014	2018	2019
(1)	(2)	(3)	(4)	(5)	(6)	(7)
1. Lebak Bulus	13	14	13	5	8	9
2. Pondok Labu	18	21	23	9	15	16
3. Cilandak Barat	8	17	22	8	6	9
4. Gandaria Selatan	25	8	8	2	2	2
5. Cipete Selatan	10	8	8	4	5	6
JUMLAH/TOTAL	74	68	74	28	36	42

Lanjutan Tabel/*Continued Table 2.1*

Kelurahan/ Village	SMA <i>Senior High School</i>			SMK <i>Vocational School</i>		
	2014	2018	2019	2014	2018	2019
	(1)	(8)	(9)	(10)	(11)	(12)
1. Lebak Bulus	3	6	6	4	2	2
2. Pondok Labu	4	4	5	5	4	4
3. Cilandak Barat	5	8	8	9	1	5
4. Gandaria Selatan	3	2	2	1	0	0
5. Cipete Selatan	3	1	1	0	0	0
JUMLAH/TOTAL	18	21	22	19	7	11

Lanjutan Tabel/*Continued Table 2.1*

Kelurahan/ Village	Perguruan Tinggi University		
	2017	2018	2019
(1)	(14)	(15)	(16)
1. Lebak Bulus	3	3	3
2. Pondok Labu	3	4	4
3. Cilandak Barat	2	0	0
4. Gandaria Selatan	0	0	0
5. Cipete Selatan	0	0	1
JUMLAH/TOTAL	8	7	8

Sumber/*Source*: BPS Kota Administrasi Jakarta Selatan, Pendataan Potensi Desa (PODES)

2.2 Jumlah Taman Kanak-kanak Swasta, Murid dan Guru menurut Kelurahan, 2018

Number of Private Kindergarten, Pupils and Teacher by Village, 2018

	Kelurahan/ Village	Sekolah/ School	Murid/ Pupils	Guru/ Teacher	Rasio Murid- Guru/ Pupils- Teacher Ratio
	(1)	(2)	(3)	(4)	(5)
1	Lebak Bulus	6	300	57	5
2	Pondok Labu	22	1429	132	11
3	Cilandak Barat	14	770	95	8
4	Gandaria Selatan	7	508	44	12
5	Cipete Selatan	4	301	35	9
	Jumlah/Total	53	3308	363	9

2.3 Jumlah Taman Kanak-kanak Negeri, Murid dan Guru menurut Kelurahan, 2018

Number of Public Kindergarten, Pupils and Teacher by Village, 2018

	Kelurahan/ Village	Sekolah/ School	Murid/ Pupils	Guru/ Teacher	Rasio Murid- Guru/ Pupils- Teacher Ratio
	(1)	(2)	(3)	(4)	(5)
1	Lebak Bulus	0	0	0	0
2	Pondok Labu	1	41	3	14
3	Cilandak Barat	0	0	0	0
4	Gandaria Selatan	0	0	0	0
5	Cipete Selatan	1	81	5	16
	Jumlah/Total	2	122	8	15

2.4 Jumlah Sekolah Dasar Negeri, Murid dan Guru menurut Kelurahan, 2018

Number of Public Elementary School, Pupils and Teacher by Village, 2018

	Kelurahan/ Village	Sekolah/ School	Murid/ Pupils	Guru/ Teacher	Rasio Murid- Guru/ Pupils- Teacher Ratio
	(1)	(2)	(3)	(4)	(5)
1	Lebak Bulus	4	1.472	74	20
2	Pondok Labu	9	4.570	207	22
3	Cilandak Barat	12	3.595	162	22
4	Gandaria Selatan	2	744	30	25
5	Cipete Selatan	3	1.245	49	25
	Jumlah/Total	30	11.626	522	22

2.5 Jumlah Sekolah Dasar Swasta, Murid dan Guru Menurut Kelurahan, 2018

Number of Private Elementary School, Pupils and Teacher by Village, 2018

	Kelurahan/ Village	Sekolah/ School	Murid/ Pupils	Guru/ Teacher	Rasio Murid- Guru/ Pupils- Teacher Ratio
	(1)	(2)	(3)	(4)	(5)
1	Lebak Bulus	5	1.180	158	7
2	Pondok Labu	4	1.632	124	13
3	Cilandak Barat	10	1.976	194	10
4	Gandaria Selatan	3	1.031	48	21
5	Cipete Selatan	3	968	101	10
	Jumlah/Total	25	6.787	625	11

2.6 Jumlah Sekolah Lanjutan Pertama Negeri, Murid dan Guru Menurut Kelurahan Tahun, 2018

Number of Public Junior High School, Pupils and Teacher by Village, 2018

	Kelurahan/ Village	Sekolah/ School	Murid/ Pupils	Guru/ Teacher	Rasio Murid- Guru/ Pupils- Teacher Ratio
	(1)	(2)	(3)	(4)	(5)
1	Lebak Bulus	0	0	0	0
2	Pondok Labu	3	2.370	117	20
3	Cilandak Barat	2	1.672	82	20
4	Gandaria Selatan	0	0	0	0
5	Cipete Selatan	1	777	35	22
	Jumlah/Total	6	4.819	234	21

2.7 Jumlah Sekolah Lanjutan Pertama Swasta, Murid dan Guru Menurut Kelurahan Tahun, 2018

Number of Private Junior High School, Pupils and Teacher by Village, 2018

	Kelurahan/ Village	Sekolah/ School	Murid/ Pupils	Guru/ Teacher	Rasio Murid- Guru/ Pupils- Teacher Ratio
	(1)	(2)	(3)	(4)	(5)
1	Lebak Bulus	4	722	73	10
2	Pondok Labu	5	1.410	111	13
3	Cilandak Barat	6	741	101	7
4	Gandaria Selatan	1	441	25	18
5	Cipete Selatan	2	354	33	11
	Jumlah/Total	18	3.668	343	11

2.8 Jumlah Sekolah Lanjutan Menengah Atas Negeri, Murid dan Guru Menurut Kelurahan Tahun, 2018

Number of Public Senior High School, Pupils and Teacher by Village, 2018

	Kelurahan/ Village	Sekolah/ School	Murid/ Pupils	Guru/ Teacher	Rasio Murid- Guru/ Pupils- Teacher Ratio
	(1)	(2)	(3)	(4)	(5)
1	Lebak Bulus	4	619	89	7
2	Pondok Labu	3	759	84	9
3	Cilandak Barat	3	382	64	6
4	Gandaria Selatan	2	506	61	8
5	Cipete Selatan	1	132	18	7
	Jumlah/Total	13	2.398	316	8

2.9 Jumlah Sekolah Lanjutan Menengah Atas Swasta, Murid dan Guru Menurut Kelurahan Tahun, 2018

Number of Private Senior High School, Pupils and Teacher by Village, 2018

	Kelurahan/ Village	Sekolah/ School	Murid/ Pupils	Guru/ Teacher	Rasio Murid- Guru/ Pupils- Teacher Ratio
	(1)	(2)	(3)	(4)	(5)
1	Lebak Bulus	0	0	0	0
2	Pondok Labu	2	1.689	103	16
3	Cilandak Barat	0	0	0	0
4	Gandaria Selatan	0	0	0	0
5	Cipete Selatan	0	0	0	0
	Jumlah/Total	2	1.689	103	16

2.10 Jumlah Sarana Kesehatan Menurut Kelurahan, 2014-2019
Number of Kelurahan Having Health Facilities by
Kelurahan, 2014-2019

Kelurahan/ Village	Rumah Sakit Hospital			Rumah Sakit Bersalin Maternity Hospital		
	2014	2018	2019	2014	2018	2019
(1)	(2)	(3)	(4)	(5)	(6)	(7)
1. Lebak Bulus	0	0	0	0	0	0
2. Pondok Labu	1	1	1	1	1	1
3. Cilandak Barat	2	4	4	0	1	1
4. Gandaria Selatan	0	0	0	0	0	0
5. Cipete Selatan	1	0	0	1	0	0
JUMLAH/TOTAL	4	5	5	2	2	2

Lanjutan Tabel/Continued Table 2.10

Kelurahan/ Village	Poliklinik Polyclinic			Puskesmas Public Health Center		
	2014	2018	2019	2014	2018	2019
(1)	(8)	(9)	(10)	(11)	(12)	(13)
1. Lebak Bulus	2	2	2	1	1	1
2. Pondok Labu	1	2	2	1	1	1
3. Cilandak Barat	0	3	3	1	2	2
4. Gandaria Selatan	1	4	4	1	1	1
5. Cipete Selatan	1	1	1	1	1	1
JUMLAH/TOTAL	5	12	12	5	6	6

Lanjutan Tabel/Continued Table 2.10

Kelurahan/ Village	Puskesmas Pembantu Subsidiary of Public Health Center			Apotek Pharmacy		
	2014 (14)	2018 (15)	2019 (16)	2014 (17)	2018 (18)	2019 (19)
1. Lebak Bulus	0	0	0	4	4	4
2. Pondok Labu	0	0	0	5	3	4
3. Cilandak Barat	0	0	0	2	0	8
4. Gandaria Selatan	0	0	0	2	0	0
5. Cipete Selatan	0	0	0	5	3	3
JUMLAH/TOTAL	0	0	0	18	10	19

2.11 Jumlah Tenaga Kesehatan menurut Menurut Kelurahan, 2018
Number of Medical Personnel by Kelurahan, 2018

Kelurahan/ VILLAGE	Dokter Pria/ Male Doctor	Dokter Wanita/ Female Doctor	Dokter Gigi/ Dentist	Bidan/ Midwife	Tenaga Kesehatan Lain/ Other Health Workers
(1)	(2)	(3)	(4)	(5)	(6)
1. Lebak Bulus	0	0	0	0	0
2. Pondok Labu	4	3	2	9	12
3. Cilandak Barat	0	0	0	0	0
4. Gandaria Selatan	0	0	0	0	0
5. Cipete Selatan	0	0	0	0	0
JUMLAH/TOTAL	4	3	2	9	12

2.12 Jumlah Rumah Sakit Umum, Rumah Sakit Khusus, dan Puskesmas Menurut Kelurahan, 2017 dan 2018

Number of General Hospital, Special Hospital, and Public Health Center by Kelurahan, 2017 and 2018

Kelurahan/ <i>Village</i>	Rumah Sakit Umum <i>General Hospital</i>		Rumah Sakit Khusus <i>Special Hospital</i>		Rumah Sakit Bersalin/Rumah Bersalin <i>Maternity Hospital</i>	
	2017	2018	2017	2018	2017	2018
(1)	(2)	(3)	(4)	(5)	(6)	(7)
1. Lebak Bulus	N/A	N/A	N/A	N/A	N/A	N/A
2. Pondok Labu	N/A	N/A	N/A	N/A	N/A	N/A
3. Cilandak Barat	N/A	N/A	N/A	N/A	N/A	N/A
4. Gandaria Selatan	N/A	N/A	N/A	N/A	N/A	N/A
5. Cipete Selatan	N/A	N/A	N/A	N/A	N/A	N/A
JUMLAH/TOTAL	N/A	N/A	N/A	N/A	N/A	N/A

Lanjutan Tabel/*Continued Table 2.12*

Kelurahan/ Village	Klinik/Balai Kesehatan Clinic/Health Center		POSYANDU Maternal & Child Health Center		Puskesmas Public Health Center	
	2017	2018	2017	2018	2017	2018
(1)	(8)	(9)	(10)	(11)	(12)	(13)
1. Lebak Bulus	N/A	N/A	N/A	N/A	N/A	N/A
2. Pondok Labu	N/A	N/A	N/A	N/A	N/A	N/A
3. Cilandak Barat	N/A	N/A	N/A	N/A	N/A	N/A
4. Gandaria Selatan	N/A	N/A	N/A	N/A	N/A	N/A
5. Cipete Selatan	N/A	N/A	N/A	N/A	N/A	N/A
JUMLAH/TOTAL	N/A	N/A	N/A	N/A	N/A	N/A

2.13 Jumlah Tempat Peribadatan Menurut Kelurahan, 2018
Number of Places of Worship by Kelurahan and Religion, 2018

	Kelurahan/ Village	Masjid/ Mosque	Musholla / Private Mosque	Gereja/ Church	Lainnya/ Others
	(1)	(2)	(3)	(4)	(5)
1	Lebak Bulus	15	22	1	0
2	Pondok Labu	14	28	6	0
3	Cilandak Barat	21	48	3	0
4	Gandaria Selatan	8	15	0	0
5	Cipete Selatan	11	7	1	0
	Jumlah/Total	69	120	11	0

2.14 Jumlah Pegawai menurut Kelurahan dan Golongan, 2019
Number of Civil Servant by Village and Level, 2019


Kelurahan/ Village	Golongan/ Level			
	I	II	III+IV	Jumlah/Total
(1)	(2)	(3)	(4)	(5)
1 Lebak Bulus	N/A	N/A	N/A	N/A
2 Pondok Labu	N/A	N/A	N/A	N/A
3 Cilandak Barat	N/A	N/A	N/A	N/A
4 Gandaria Selatan	N/A	N/A	N/A	N/A
5 Cipete Selatan	N/A	N/A	N/A	N/A
Jumlah/Total	N/A	N/A	N/A	N/A

2.15 Jumlah Pegawai menurut Kelurahan dan Pendidikan, 2019
Number of Civil Servant by Village and Education, 2019

		Pendidikan yang ditamatkan/Ended Education					
Kelurahan/ Village		SD/MI Eleme ntary	SLTP/ Junior High School	SLTA/ Senior High School	Sarjana Muda/ Acade my	Sarjana /Univer sity	Jumlah /Total
(1)		(2)	(3)	(4)	(5)	(6)	(7)
1	Lebak Bulus	N/A	N/A	N/A	N/A	N/A	N/A
2	Pondok Labu	N/A	N/A	N/A	N/A	N/A	N/A
3	Cilandak Barat	N/A	N/A	N/A	N/A	N/A	N/A
4	Gandaria Selatan	N/A	N/A	N/A	N/A	N/A	N/A
5	Cipete Selatan	N/A	N/A	N/A	N/A	N/A	N/A
Jumlah/ Total		N/A	N/A	N/A	N/A	N/A	N/A

03

PENDUDUK / POPULATION



<https://jakselkota.bps.go.id>

PENJELASAN TEKNIS

1. Sumber data kependudukan adalah Sensus Penduduk yang dilaksanakan setiap sepuluh tahun sekali. Sensus Penduduk telah dilaksanakan sebanyak enam kali sejak Indonesia merdeka yaitu tahun 1961, 1971, 1980, 1990, 2000 dan 2011 pada bulan Mei yang lalu. Selain itu juga dalam publikasi ini disajikan data hasil registrasi kependudukan.

Di dalam sensus penduduk, Pencacahan dilakukan terhadap seluruh penduduk yang berdomisili di wilayah teritorial Indonesia termasuk warga negara asing kecuali anggota Korps Diplomatik negara sahabat beserta keluarganya.

TECHNICAL NOTES

1. *The source of demographic data is Population Census, which is conducted every ten years. Population Census has been conducted six times since Indonesia's independence: 1961, 1971, 1980, 1990, 2000 and 2011 (on May). Besides that, this publication also presents data from demographic registration.*

The population census enumerates all residents in the entire territory of Republic of Indonesia including foreign citizens except the diplomatic corps members and their families.

2. Penduduk Indonesia adalah semua orang yang berdomisili di wilayah teritorial Republik Indonesia. *2. Indonesian Population are all Residents of the entire territory of Republic of Indonesia.*
3. Rata-rata Pertumbuhan Penduduk adalah angka yang menunjukkan tingkat penambahan penduduk per tahun dalam jangka waktu tertentu. *3. Average growth of population is the annual population growth rate over a certain period.*
4. Kepadatan Penduduk adalah banyaknya penduduk per km persegi. *4. Population density is the number of people per square kilometer.*
5. Rasio Jenis Kelamin adalah Perbandingan antara banyaknya penduduk laki-laki dengan banyaknya penduduk perempuan pada suatu daerah dan waktu tertentu. Biasanya dinyatakan dengan banyaknya penduduk laki-laki untuk 100 penduduk perempuan. *5. Sex Ratio is the ratio of the number of males to the number of females in a given area and time, usually expressed as the number of males for every 100 females.*

6. Rumah Tangga adalah seseorang atau sekelompok orang yang biasanya tinggal bersama dalam suatu bangunan serta pengelolaan makan dari satu dapur. Satu rumah tangga dapat terdiri dari hanya satu anggota rumah Tangga. Yang dimaksud makan dari satu dapur adalah jika pengurusan kebutuhan sehari-harinya dikelola bersama-sama menjadi satu.
6. *Household is a group of person who usually live together in a building or housing unit who make common provision for food and other essentials of living. One household could consist of only one household member. Common provision for food means one organising daily needs for all of household members.*
7. Anggota Rumah Tangga adalah semua orang yang biasanya bertempat tinggal di suatu rumah tangga, baik yang berada di rumah pada waktu pencacahan maupun yang sementara tidak ada.
7. *Household member is a person who usually lives in a household regardless of their location at the time of enumeration.*
8. Rata-rata Anggota Rumah Tangga adalah angka yang menunjukkan rata-rata jumlah anggota rumah tangga per rumah tangga.
8. *Average household size is the average number of household members per household.*

<https://jakselkota.bps.go.id>

3.1. Jumlah Kepala Keluarga (KK), RT dan RW menurut Kelurahan, 2018

Number of Head of Family, RT and RW by Village, 2018

	Kelurahan/ Village	Kepala Keluarga/ Household	RW	RT
	(1)	(2)	(3)	(4)
1	Lebak Bulus	12.915	9	79
2	Pondok Labu	15.684	10	98
3	Cilandak Barat	19.177	13	143
4	Gandaria Selatan	8.840	7	75
5	Cipete Selatan	10.064	7	75
	Jumlah/Total	66.680	46	470

3.2. Luas Wilayah, Rumah Tangga, Penduduk dan Kepadatannya Menurut Kelurahan, 2018

Area, Household, Population and Density by Village, 2018

	Kelurahan/ Village	Luas Wilayah/ Area (Km²)	Rumah Tangga/ Household	Penduduk/ Population	Kepadatan Penduduk/ Population Density per Km²
	(1)	(2)	(3)	(4)	(5)
1	Lebak Bulus	4,11	N/A	41.775	10.164,23
2	Pondok Labu	3,91	N/A	45.407	11.613,04
3	Cilandak Barat	6,08	N/A	62.369	10.258,06
4	Gandaria Selatan	1,77	N/A	25.128	14.196,61
5	Cipete Selatan	2,33	N/A	27.954	11.997,42
	Jumlah/Total	18,2	N/A	202.633	11.133,68

Sumber/Source: Sudin Kependudukan Kota Administrasi Jakarta Selatan

3.3. Penduduk menurut Kelurahan dan Jenis Kelamin, 2018
Population Growth by Village and Sex, 2018

	Kelurahan/ Village	Laki-laki/ Male	Perempuan / Female	Jumlah/ Total	Rasio Jenis Kelamin/ Sex Ratio
	(1)	(2)	(3)	(4)	(5)
1	Lebak Bulus	20.367	21.408	41.775	95
2	Pondok Labu	22.123	23.284	45.407	95
3	Cilandak Barat	30.861	31.508	62.369	98
4	Gandaria Selatan	12.132	12.996	25.128	93
5	Cipete Selatan	13.799	14.155	27.954	97
	<i>Jumlah/Total</i>	99.282	103.351	202.633	96

3.4. Penduduk Warga Negara Asing Menurut Kelurahan dan Jenis Kelamin, 2018

Population of Foreign Citizen by Village and Sex, 2018

	Kelurahan/ Village	Laki-laki/ Male	Perempuan / Female	Jumlah/ Total
	(1)	(2)	(3)	(4)
1	Lebak Bulus	N/A	N/A	N/A
2	Pondok Labu	N/A	N/A	N/A
3	Cilandak Barat	N/A	N/A	N/A
4	Gandaria Selatan	N/A	N/A	N/A
5	Cipete Selatan	N/A	N/A	N/A
	<i>Jumlah/Total</i>	N/A	N/A	N/A

Sumber/Source: Registrasi Penduduk Kecamatan Cilandak

3.5. Distribusi Persentase Penduduk menurut Kelurahan, 2014-2018

Percentage Distribution of Population by Village, 2014-2018

Kelurahan/ Village	Tahun/ Year				
	2014	2015	2016	2017	2018
(1)	(2)	(3)	(4)	(5)	(5)
1 Lebak Bulus	20,35	20,41	20,47	20,54	20,62
2 Pondok Labu	22,64	22,61	22,56	22,49	22,41
3 Cilandak Barat	29,97	30,15	30,35	30,56	30,78
4 Gandaria Selatan	12,66	12,61	12,55	12,48	12,40
5 Cipete Selatan	14,38	14,22	14,07	13,93	13,80
Jumlah/ Total	100,00	100,00	100,00	100,00	100,00

Sumber/Source: Registrasi Penduduk Kecamatan Cilandak

3.6. Perkembangan Penduduk menurut Jenis Kelamin, 2010-2018

Population Growth by Sex, 2010-2018

Tahun/ Year	Laki-laki/ Male	Perempuan/ Female	Jumlah/ Total	Rasio Jenis Kelamin/ Sex Ratio
(1)	(2)	(3)	(4)	(5)
2010	94.654	95.832	190.486	99
2011	95.423	97.009	192.432	98
2012	96.108	98.122	194.230	98
2013	96.767	99.180	195.947	98
2014	97.364	100.160	197.524	97
2015	97.920	101.080	199.000	97
2016	98.442	101.916	200.358	97
2017	98.884	102.679	201.563	96
2018	99.282	103.351	202.633	96

Sumber/Source: Registrasi Penduduk Kecamatan Cilandak

3.7 Jumlah Kelahiran dan Kematian Menurut Kelurahan dan Jenis Kelamin, 2017

Number of Birth and Death by Village and Sex, 2017

Kelurahan/ <i>Village</i>	Lahir/ <i>Birth</i>			Mati/ <i>Death</i>		
	Lk/M	Pr/F	Lk+Pr/ M+F	Lk/M	Pr/F	Lk+Pr/ M+F
(1)	(2)	(3)	(4)	(5)	(6)	(7)
1 Lebak Bulus	215	226	441	0	1	1
2 Pondok Labu	261	231	492	1	2	3
3 Cilandak Barat	298	283	581	0	0	0
4 Gandaria Selatan	151	162	313	1	0	1
5 Cipete Selatan	185	174	359	0	0	0
Jumlah/ <i>Total</i>	1.110	1.076	2.186	2	3	5

Sumber/*Source*: Kasie Kependudukan

3.8 Jumlah Penduduk Pindah dan Datang Menurut Kelurahan dan Jenis Kelamin, 2017

Number of Moving and Incoming by Village and Sex, 2017

Kelurahan/ <i>Village</i>	Datang dalam DKI/ <i>Incoming</i>			Pindah dalam DKI/ <i>Moving</i>		
	Lk/M	Pr/F	Lk+Pr/ M+F	Lk/M	Pr/F	Lk+Pr/ M+F
(1)	(2)	(3)	(4)	(5)	(6)	(7)
1 Lebak Bulus	382	451	833	130	140	270
2 Pondok Labu	488	592	1.080	173	215	388
3 Cilandak Barat	448	467	915	279	270	549
4 Gandaria Selatan	186	231	417	87	136	223
5 Cipete Selatan	207	271	478	156	170	326
Jumlah/ <i>Total</i>	1.711	2.012	3.723	825	931	1.756

Lanjutan Tabel/Continued Table 3.8

Kelurahan/ Village	Datang luar DKI/ Incoming			Pindah luar DKI/ Moving		
	Lk/M	Pr/F	Lk+Pr/ M+F	Lk/M	Pr/F	Lk+Pr/ M+F
(1)	(2)	(3)	(4)	(5)	(6)	(7)
1 Lebak Bulus	382	451	833	289	306	595
2 Pondok Labu	488	592	1.080	345	311	656
3 Cilandak Barat	448	467	915	478	415	893
4 Gandaria Selatan	186	231	417	180	176	356
5 Cipete Selatan	207	271	478	245	242	487
Jumlah/ Total	1.711	2.012	3.723	1.537	1.450	2.987

Sumber/Source: Registrasi Penduduk Kecamatan Cilandak

3.9 Jumlah Penduduk Pindah dan Datang Menurut Kelurahan dan Jenis Kelamin, 2017

Number of Moving and Incoming by Village and Sex, 2017

	Kelurahan/ Village	Laki-laki/ Male	Perempuan/ Female	Jumlah/ Total
	(1)	(2)	(3)	(4)
1	Lebak Bulus	23	28	51
2	Pondok Labu	14	6	20
3	Cilandak Barat	7	7	14
4	Gandaria Selatan	160	127	287
5	Cipete Selatan	5	8	13
	Jumlah/Total	209	176	385

Sumber/Source: Sudin Kependudukan Kota Administrasi Jakarta Selatan

3.10 Proyeksi Penduduk Menurut Kelurahan, 2010-2018
Population Projection by Village, 2010-2018

	Kelurahan/ Village	2010	2011	2012	2013	2014
	(1)	(2)	(3)	(4)	(5)	(6)
1	Lebak Bulus	38.433	38.894	39.339	39.777	40.201
2	Pondok Labu	43.097	43.593	44.019	44.405	44.722
3	Cilandak Barat	55.895	56.731	57.555	58.378	59.191
4	Gandaria Selatan	24.356	24.571	24.748	24.898	25.012
5	Cipete Selatan	28.705	28.643	28.569	28.489	28.398
	Jumlah/Total	190.486	192.432	194.230	195.947	197.524

Lanjutan Tabel/*Continued Table* 3.11

Kelurahan/ Village		2015	2016	2017	2018
(1)		(7)	(8)	(9)	(10)
1	Lebak Bulus	40.617	41.019	41.404	41.775
2	Pondok Labu	44.988	45.198	45.335	45.407
3	Cilandak Barat	59.999	60.802	61.590	62.369
4	Gandaria Selatan	25.095	25.144	25.156	25.128
5	Cipete Selatan	28.301	28.195	28.078	27.954
Jumlah/Total		199.000	200.358	201.563	202.633

3.11 Jumlah Nikah, Talak, Cerai dan Rujuk menurut Kelurahan, 2019

Number of Marriage, Repudiation, Divorce and Revocation by Village, 2019

	Kelurahan/ <i>Village</i>	Nikah/ <i>Marriage</i>	Talak/ <i>Talak</i>	Cerai / Divorce	Rujuk/ Reconciliation	Lain ya/ <i>Others</i>
	(1)	(2)	(3)	(4)	(5)	(6)
1	Lebak Bulus	N/A	N/A	N/A	N/A	N/A
2	Pondok Labu	N/A	N/A	N/A	N/A	N/A
3	Cilandak Barat	N/A	N/A	N/A	N/A	N/A
4	Gandaria Selatan	N/A	N/A	N/A	N/A	N/A
5	Cipete Selatan	N/A	N/A	N/A	N/A	N/A
	<i>Jumlah/Total</i>	N/A	N/A	N/A	N/A	N/A

<https://jakselkota.bps.go.id>

04 |

PEREKONOMIAN / ECONOMY



<https://jakselkota.bps.go.id>

PENJELASAN TEKNIS

1. **Perusahaan atau usaha industri** adalah suatu unit (kesatuan) usaha yang melakukan kegiatan ekonomi, bertujuan menghasilkan barang atau jasa, terletak pada suatu bangunan atau lokasi tertentu, dan mempunyai catatan administrasi tersendiri mengenai produksi dan struktur biaya serta ada seorang atau lebih yang bertanggung jawab atas usaha tersebut.
2. **Industri Pengolahan** dikelompokkan ke dalam 4 golongan berdasarkan banyaknya pekerja, yaitu : **Industri Besar** (100 orang

TECHNICAL NOTES

1. A **manufacturing establishment** is defined as a production unit engaged in economic activity, producing goods or services, located in a building or in a certain location, located in a building or in a certain location, keeping a business record concerning the production and cost structure, and having a person or more that are responsible to those activities.
2. **Manufacturing industries** are categorized into four groups, based on the number of employees:

pekerja atau lebih).

Industri

Sedang/menengah (20-99 orang pekerja). **Industri kecil** (5-19 orang pekerja), dan **Industri Mikro** (1-4 orang pekerja).

Large scale manufacturing

(100 employee or more),

Medium scale (20-99

employees), **Small scale**

manufacturing (5-19

employees), and **Micro**

industry (1-4 employees).

3. Kantor bank terdiri dari Kantor Cabang (KC), Kantor Cabang Pembantu (KCP), dan kantor di bawah KCP.
3. *Bank offices consist of branch office (KC), sub branch office (KCP) and offices under KCP.*
4. Akomodasi ialah suatu usaha yang menggunakan suatu bangunan atau sebagian bangunan yang disediakan secara khusus, dan setiap orang dapat menginap, makan serta memperoleh pelayanan dan fasilitas lainnya dengan pembayaran. Akomodasi dibedakan antara hotel dan akomodasi lainnya. Ciri khusus dari hotel adalah mempunyai restoran yang
4. *An accommodation is an establishment using a building or a part of a building, prepared commercially for any person to stay, eat and obtain service as well as other facilities. Accommodation is segregated into hotel and other accommodations. The special characteristic of a hotel is having a restaurant under the hotel management.*

- berada di bawah manajemen hotel tersebut.
5. Hotel berbintang yaitu hotel yang telah memenuhi syarat yang telah ditentukan seperti persyaratan fisik bentuk pelayanan yang di berikan. Kualifikasi tenaga kerja, jumlah kamar dan lainnya, hotel tidak berbintang yaitu hotel yang tidak memenuhi persyaratn yang telah ditentukan.
5. *A classified hotel is an accommodation which meets spedified standards regarding physical requirement, services provided, manpower qualification number of room avaivable. Etc. A non-classified hotel is an accommodation which has not met the requirements previously mentioned.*

<https://jakselkota.bps.go.id>

4.1 Keberadaan Salon Kecantikan, Agen tiket/travel/biro perjalanan, Bengkel Mobil/Motor, Agen Bank, Pegadaian Menurut Kelurahan, 2018

Number Beauty Salon, Travel Agent, Bench Car-Moto, Bank Agent, Pawnshop by Village, 2018

Kelurahan/ Village	Salon Kecantikan	Agen tiket/tr avel/bi ro perjala nan	Bengkel mobil/ motor	Agen Bank	Pegadaian
(1)	(2)	(3)	(4)	(5)	(6)
1. Lebak Bulus	Ada	Ada	Ada	Ada	Ada
2. Pondok Labu	Ada	Ada	Ada	Ada	Ada
3. Cilandak Barat	Ada	Ada	Ada	Ada	Ada
4. Gandaria Selatan	Ada	Ada	Ada	Ada	Ada
5. Cipete Selatan	Ada	Ada	Ada	Ada	Ada

4.2 Jumlah Pasar Menurut Kelurahan dan Jenisnya Menurut Kelurahan Tahun 2018

Number of Market and Type by Village, 2018

Kelurahan/ <i>Village</i>	Pasar Induk	Pasar Regional	Pasar Inpres	Pasar Tradisional	Pasar Swalayan	Mal	Was erda	Mini Market
(1)	(2)	(3)	(4)	(5)	(6)	(7)	(8)	(9)
1. Lebak Bulus								
2. Pondok Labu								
3. Cilandak Barat								
4. Gandaria Selatan								
5. Cipete Selatan								
Jumlah / Total								

4.3 Jumlah Bank Menurut Status dan Kelurahan Tahun 2018
Number of Bank by Status and Village, 2018

Kelurahan/ Village	Bank Pemerintah/ Government Bank	Bank Swasta/ Private Bank	Jumlah/ Total
(1)	(2)	(3)	(4)
1. Lebak Bulus	5	5	10
2. Pondok Labu	4	2	6
3. Cilandak Barat	6	5	11
4. Gandaria Selatan	5	2	7
5. Cipete Selatan	1	3	4
Jumlah / Total	21	17	38

4.4 Jumlah Hotel/Penginapan dan Restoran Menurut Kelurahan, 2018

Number of Hotel, Inn and Restaurant by Village, 2018

Kelurahan/ Village	Hotel Bintang / Hotel Start	Hostel, Motel, Penginapan/ Hostel, Motel, Inn	Restoran-Rmh Makan/ Restaurant
(1)	(2)	(3)	(4)
1. Lebak Bulus	3	0	10
2. Pondok Labu	0	1	4
3. Cilandak Barat	2	4	1
4. Gandaria Selatan	1	0	6
5. Cipete Selatan	1	1	3
<i>Jumlah / Total</i>	7	6	24

4.5 Keberadaan Sarana Olahraga Menurut Kelurahan Tahun, 2018

The Existence of Sports Facilities by Village, 2018

Kelurahan/ Village	Sepak Bola/ Foot Ball	Kola m Rena ng/ Swim ming Pool	Bulu Tangkis / Badmin ton	Tenis / Tenni s	Bola Voli/ Volley Ball	Futsal/ Futsal
(1)	(2)	(3)	(4)	(5)	(6)	(7)
1. Lebak Bulus	Ada	Ada	Ada	Ada	Ada	Ada
2. Pondok Labu	Ada	Ada	Ada	Ada	Ada	Ada
3. Cilandak Barat	Tidak Ada	Tidak Ada	Ada	Ada	Ada	Ada
4. Gandaria Selatan	Ada	Ada	Ada	Ada	Ada	Ada
5. Cipete Selatan	Tidak Ada	Tidak Ada	Ada	Ada	Ada	Ada

Sumber/Source : Pendataan Podes, BPS Kota Administrasi Jakarta Selatan

4.6 Target dan Realisasi Penerimaan Pajak Bumi dan Bangunan (PBB) menurut Kelurahan, 2017

Target and Receipts and Actual Receipts of Land and Building Tax by Village, 2017

Kelurahan/ Village	Target/ Target (Rp)	Realisasi/ Actual (Rp)	Presentase/ Percentage (%)
(1)	(2)	(3)	(4)
1. Lebak Bulus	N/A	N/A	N/A
2. Pondok Labu	N/A	N/A	N/A
3. Cilandak Barat	N/A	N/A	N/A
4. Gandaria Selatan	N/A	N/A	N/A
5. Cipete Selatan	N/A	N/A	N/A
Jumlah / Total	N/A	N/A	N/A

DATA

MENCERDASKAN BANGSA

----- Enlighten The Nation -----



www.freepik.com



jakselkota.bps.go.id



Badan Pusat Statistik
Kota Adm Jakarta Selatan



[bpsjksel](https://www.instagram.com/bpsjksel)



**BADAN PUSAT STATISTIK
KOTA JAKARTA SELATAN**

Jl. Tanjung Barat Raya No. 65 Pejaten Timur, Pasar Minggu, Kode Pos 12510
Telp. 021 27872810 Fax. 021 27872812, E-mail : bps3171@bps.go.id