SENSUS PENDUDUK 2010

Katalog BPS : 1102001.12

SUMATERA UTARA DALAM ANGKA 2009

SUMATERA UTARA IN FIGURES 2009

BADAN PUSAT STATISTIK
PROVINSI SUMATERA UTARA
BPS - Statistics of Sumatera Utara Province

Katalog BPS : 1102001.12

SUMATERA UTARA DALAM ANGKA 2009

SUMATERA UTARA IN FIGURES 2009

BADAN PUSAT STATISTIK
PROVINSI SUMATERA UTARA
BPS - Statistics of Sumatera Utara Province

sumut.bps.go.id

SUMATERA UTARA DALAM ANGKA 2009
SUMATERA UTARA IN FIGURES 2009

No. ISSN/ *Issn Number* : ISSN 0215.2053
No. Publikasi /*Publication Number* : 12000.09.03

Ukuran Buku /*Book Size* : 21 Cm x 15 Cm
Jumlah Halaman / *Number of Pages* : xcix + 653

Naskah /*Manuscript* :
Bidang Integrasi Pengolahan dan Diseminasi Statistik
Division of Integrated Data Processing and Dissemination of Statistics

Tim Penyusun Naskah/*Editorial Team* :

- Penanggungjawab Umum/*Board of Director* : Drs. Alimuddin Sidabalok, MBA
- Editor dan Penanggungjawab Teknis/*Chief Editor* : Panusunan Siregar
- Koordinator/*Coordinator* : Pendi Dewanto
- Anggota /*Editorial Staffs* : Sry Linda Murni Pasaribu, Irwanto, Humala H. Harahap Robinson Silitonga, Bahar Arif Lubis, Rudi H. Harianja, H. Ahmad Jainal, Alzen, Masta Juwita, Hapsyah Aprillia.

Gambar Kulit /*Cover Designer* :
Bidang Integrasi Pengolahan dan Diseminasi Statistik
Division of Integrated Data Processing and Dissemination of Statistics

Diterbitkan oleh /*Published by* :
Badan Pusat Statistik Provinsi Sumatera Utara
BPS-Statistics of Sumatera Utara Province

Boleh Dikutip Dengan Menyebut Sumbernya
May be Cited With Reference to the Source

sumut.bps.go.id

VISI dan MISI BPS

VISI :
BPS Penyedia Statistik Berkualitas

MISI

1. **Menyediakan informasi statistik yang berkualitas : lengkap, akurat, relevan, mutakhir dan berkesinambungan.**

2. **Meningkatkan upaya koordinasi, integrasi, sinkronisasi dan standarisasi kegiatan statistik dalam kerangka sistem statistik nasional (SSN) yang andal, efektif dan efisien.**

3. **Meningkatkan kapasitas sumber daya secara optimal sesuai dengan perkembangan ilmu pengetahuan dan teknologi informasi mutakhir.**

sumut.bps.go.id

SEPULUH PRINSIP STATISTIK RESMI
Ten Principles of Official Statistics

1. Statistik resmi *(official statistics)* menyediakan elemen yang sangat penting untuk keperluan sistem informasi kependudukan, pemerintahan, perekonomian, kemasyarakatan/sosial, lingkungan, dan lain-lain. Dalam konteks ini, statistik resmi harus bisa diakses oleh masyarakat luas (*equal access*), tanpa ada pilih kasih (*impartial*) atau diskriminatif.
2. Untuk menjamin objektifitas dan kepercayaan publik terhadap statistik resmi, institusi penyelenggara statistik harus jujur mengungkapkan metode dan prosedur pengumpulan datanya, pengolahannya, serta besar kesalahan samplingnya (*sampling error*) dan kesalahan bukan samplingnya (*nonsampling error*).
3. Untuk memfasilitasi penerjemahan data yang benar, institusi penyelenggara statistik harus menyajikan datanya sesuai dengan metode dan prosedur baku ilmiah (*scientific standards*) statistika.
4. Institusi statistik berhak mengomentari dan mengkritik penyalahgunaan dan kekeliruan interpretasi akan data statistik.
5. Data untuk keperluan statistik, dapat diperoleh dari berbagai sumber, baik berupa data primer maupun sekunder, melalui mekanisme sensus, survei, dan kompromin (kompilasi produk administrasi).
6. Data individu yang dikumpulkan oleh institusi statistik harus dijamin kerahasiaannya, dan murni hanya untuk keperluan statistik.
7. Undang-Undang, regulasi, dan pengukuran-pengukuran yang diguna-kan dalam statistik resmi harus diketahui dan terbuka untuk publik.
8. Koordinasi antara institusi penyelenggara statistik (BPS) dengan institusi penyelenggara statistik sektoral dan khusus harus terjalin secara baik dan harmonis demi untuk terciptanya Sistem Statistik Nasional.
9. Penggunaan konsep, klasifikasi, dan metode dalam statistik resmi harus berlaku secara universal agar statistik resmi yang dihasilkan terbanding antarwilayah dan antarwaktu (*comparable and consistent*).
10. Kerjasama bilateral dan multilateral antarwilayah (Provinsi, Kabupaten/Kota, dan Negara) dalam hal statistik, sangat berkontribusi terhadap peningkatan kualitas dan sistem statistik resmi antarwilayah tersebut.

(Bahan diadopsi dari *Handbook of Statistical Organization, Third Edition, published by* United Nations, New York, 2003, dan disederhanakan oleh Bidang Integrasi Pengolahan dan Diseminasi Statistik, BPS Provinsi Sumatera Utara)

sumut.bps.go.id

Wejangan Statistik

1. Membangun itu sulit, tetapi jauh lebih sulit melaksanakan pembangunan tanpa dukungan data statistik.
2. Data yang baik, akurat, bebas bias, dan terpercaya, adalah data yang dikumpulkan berdasarkan **metodologi statistik** yang jelas dan benar.
3. Jangan pernah mengharapkan bahwa setiap data yang dikumpulkan itu, **seratus persen benar** sekalipun metodologinya sudah benar, karena data itu masih dikumpulkan oleh manusia.
4. BPS dalam setiap melakukan pengumpulan data, memiliki prinsip bahwa data yang dikumpulkan itu **pasti mengandung kesalahan**, tetapi dalam melaporkan dan mendiseminasikan datanya BPS tidak **melakukan kebohongan.**

Copyright © BPS Provinsi Sumatera Utara

sumut.bps.go.id

PETA SUMATERA UTARA

Map of Sumatera Utara

sumut.bps.go.id

PEMERINTAH
SUMATERA UTARA

PENGERTIAN LAMBANG DAERAH

- Kepalan tangan yang diacungkan ke atas dengan menggenggam rantai beserta perisainya melambangkan kebulatan tekad perjuangan rakyat Provinsi Sumatera Utara melawan imperialisme/kolonialisme, feodalisme dan komunisme.

- Bintang bersudut lima, Perisai dan Rantai melambangkan kesatuan masyarakat di dalam membela dan mempertahankan Pancasila.

- Pabrik, Pelabuhan, Pohon Karet, Pohon Sawit, Daun Tembakau, Ikan, Daun Padi dan Tulisan "**SUMATERA UTARA**" melambangkan daerah yang indah permai masyur dengan kekayaan alamnya yang melimpah-limpah.

- Tujuh belas kuntum kapas, delapan sudut sarang laba-laba, dan empat puluh lima butir padi menggambarkan tanggal, bulan, dan tahun Kemerdekaan dimana ketiga-tiganya ini berikut tongkat dibawah kepalan tangan menggambarkan watak kebudayaan yang mencerminkan kebesaran bangsa, patriotisme, pencinta dan pembela keadilan.

- Bukit Barisan yang berpuncak lima melambangkan tata kemasyarakatan yang berkepribadian luhur, bersemangat Persatuan Kegotongroyongan yang dinamis.

sumut.bps.go.id

GUBERNUR SUMATERA UTARA

THE GOVERNOR OF SUMATERA UTARA

H. SYAMSUL ARIFIN, S.E.

sumut.bps.go.id

WAKIL GUBERNUR SUMATERA UTARA

THE VICE GOVERNOR OF SUMATERA UTARA

GATOT PUJO NUGROHO, S.T.

sumut.bps.go.id

GUBERNUR SUMATERA UTARA

KATA SAMBUTAN

Menyikapi situasi dan kondisi lingkungan yang cepat berubah, kita sebagai subjek dan objek pembangunan dituntut untuk senantiasa mampu bertindak secara taktis, sistematis, dan profesional. Dalam konteks ini, pembangunan yang akan dilaksanakan harus direncanakan secara baik, dan senantiasa **berbasis pada data statistik** yang faktual, akurat, dan terpercaya. Menyadari betapa pentingnya peran data itu, BPS Provinsi Sumatera Utara telah berupaya keras untuk dapat menghimpun berbagai macam data sektoral dan lintas sektoral yang secara baik telah disajikan dalam "Sumatera Utara Dalam Angka 2009 ini". Data semacam ini sangat besar manfaatnya, baik bagi pihak pemerintah daerah (Provinsi, Kabupaten/Kota), pengamat, akademisi, pengusaha, maupun bagi para pengguna data lainnya.

Seiring dengan itu, saya menyambut gembira penerbitan Publikasi Sumatera Utara Dalam Angka 2009 ini sebagai hasil usaha nyata yang bersifat luas dan komprehensif dalam rangka untuk menyediakan data statistik bagi perencanaan pembangunan secara nasional, dan Sumatera Utara khususnya. Dengan adanya publikasi ini, kita memiliki sumber data yang sama. Dengan demikian, saya harapkan semua instansi bisa memanfaatkan publikasi ini dalam menyusun perencanaan yang baik, sistematis, menyeluruh, dan terpadu.

Terima kasih saya ucapkan kepada Badan Pusat Statistik Provinsi Sumatera Utara dan Badan Perencanaan Pembangunan Daerah Provinsi Sumatera Utara yang telah berupaya dengan sungguh-sungguh sehingga dapat menerbitkan publikasi ini. Kerjasama antara kedua instansi ini agar terus dibina dan selalu ditingkatkan.

Akhirnya, saya mengharapkan agar kegiatan pengumpulan data di berbagai sektor pembangunan makin lebih efektif, sehingga data yang benar dapat diinformasikan dan disebarluaskan kepada masyarakat dan instansi yang memerlukan.

Medan, Oktober 2009

GUBERNUR SUMATERA UTARA

H. SYAMSUL ARIFIN, S.E.

sumut.bps.go.id

THE GOVERNOR OF SUMATERA UTARA PROVINCE

F O R E W O R D

To anticipate and accomodate a rapid change of environmental situation and condition, we as the subjects and objects of development have to act tactically, systematically, and professionally. With this mindset, the development scheme has to be planned wisely and carefully. Moreover, it should always be based on the facts, accurate, and reliable of statistical data. Understanding the roles of such data, BPS - Statistics of Sumatera Utara Province, has put a lot of efforts to collect various data which represent sectors and intra-sectors of economic activities that have been exhibited well on "Sumatera Utara In Figures 2009". Data as such can be utilized, by regional goverments (Province/Regency/City), practisioners, academicians, business man, and by other data users as well.

Accordingly, I warmly welcome this publication which is a concrete, comprehensive, and thorough works of the BPS - of Sumatera Utara Province. The availability of this publication provides us with single source of data. I urge all institutions could utilize this book as a realiable reference for preparing good, systematical, comprehensive, and integrated plans for National level, and specifically for North Sumatera region.

Highly appreciation is addressed to the BPS-Statistics of Sumatera Utara Pro vince and The Regional Development Planning Board of Sumatera Utara Province as well as other parties that have been working hard to make this publication available. The cooperation among of these institutions should be constantly maintained and improved in years to come.

Finally, I do hope that data-collection activities in all sectors should be done more effectively so that the reliable data can be informed and shared to people as well as to other institutions.

Medan, October 2009

THE GOVERNOR OF
SUMATERA UTARA PROVINCE

H. SYAMSUL ARIFIN, S.E.

sumut.bps.go.id

KATA PENGANTAR

Dengan memanjatkan puji syukur ke hadirat Tuhan Yang Maha Esa, Badan Pusat Statistik (BPS) Provinsi Sumatera Utara bekerjasama dengan Badan Perencanaan Pembangunan Daerah (Bappeda) Provinsi Sumatera Utara telah dapat menyusun dan menyelesaikan Publikasi Sumatera Utara Dalam Angka (SUDA) Tahun 2009. Penerbitan ini dapat terlaksana berkat adanya bantuan dana dari Pemerintah Provinsi Sumatera Utara Tahun Anggaran 2009.

Pada saat ini, kebutuhan akan data statistik dari setiap sektor pembangunan, semakin dirasakan, dan hal ini telah memotivasi BPS Provinsi Sumatera Utara untuk terus melengkapi dan menyempurnakan data yang disajikan, baik dari sisi kuantitas maupun kualitasnya. Data yang disajikan bersumber dari kegiatan rutin, survei, dan sensus yang dilaksanakan oleh Badan Pusat Statistik Provinsi Sumatera Utara, dan dilengkapi dengan data sekunder yang dihimpun dan dikelola oleh instansi pemerintah dan swasta di wilayah Provinsi Sumatera Utara. Secara garis besar, publikasi ini memuat informasi statistik tentang kondisi geografis, pemerintahan, kependudukan, ketenagakerjaan, pertanian, industri, pertambangan, energi, konstruksi, air minum, listrik, perhubungan dan komunikasi, perbankan, dan produk domestik regional bruto. Semua ini, diharapkan akan dapat menjadi bahan baku pokok dalam perencanaan pembangunan sektoral dan lintas sektoral di wilayah Provinsi Sumatera Utara.

Pada kesempatan ini saya mengucapkan banyak terimakasih kepada Bapak Gubernur Sumatera Utara atas bantuan yang diberikan melalui dana APBD T.A. 2009 sehingga SUDA 2009 dapat diterbitkan. Juga kepada instansi pemerintah dan swasta yang telah memberikan bantuan hingga publikasi ini dapat terwujud, saya pun meng-ucapkan terima kasih.

Saran dan kritik dari berbagai pihak dalam rangka perbaikan publikasi ini di masa mendatang, sangat diharapkan. Akhirnya, saya berharap semoga penyajian publikasi ini dapat membantu dalam memenuhi kebutuhan data statistik, baik untuk instansi pemerintah maupun swasta, serta bermanfaat bagi para pengguna data lainnya.

Medan, Oktober 2009
BPS Provinsi Sumatera Utara
Kepala,

Drs. Alimuddin Sidabalok, MBA
NIP 19520404 197306 1 001

sumut.bps.go.id

P R E F A C E

Thanks be to God The BPS-Statistics of Sumatera Utara Province, in cooperation with The Regional Development Planning Board of Sumatera Utara Province, has published the Sumatera Utara in Figures (SUDA) 2009. This publication has been made possible due to the fund support of the Government of Sumatera Utara Province in Calendar Year of 2009.

It is much more realized now that the demand for statistics from all sectors has increased, and this encourages us to fulfill and complete the data, both in terms of quantity as well as of quality. The data persented are primarily compiled from routine activities, surveys and censuses conducted by BPS-Statistics of Sumatera Utara Province. However, the secondary-data sources, compiled by public and private institutions in Sumatera Utara Province, are also utilized. Briefly, the publication contains statistical information on geographic condition, government, population, manpower, agriculture, manufacturing, mining, energy, construction, water supply, electricity, transportation and communication, inflation, finance and banking, and gross regional domestic product. Hence, these all become a powerful ingredients for development plan inter and intra sectoral in North Sumatera region.

Finally, I would like to express my gratitudes to His Excellency the Governor of Sumatera Utara Province upon providing the guidance and financial support through Regional Budgetary for Income and Expenditure (APBD) in order to make this SUDA 2009 published. Further more, I also pass my acknowledgement to all the public and private institutions that have supported us materially so that this publication is made possible.

Any suggestions and criticisms to improve this publication will be cordially welcome. Last but not least, I hope this publication is able to fulfill the demand for statistical data of the public and private institutions. May it be also useful and valuable source to other data users.

Medan, October 2009
BPS–Statistics of Sumatera Utara Province
Chief,

Drs. Alimuddin Sidabalok, MBA
NIP 19520404 197306 1 001

sumut.bps.go.id

DAFTAR : Publikasi BPS Provinsi Sumatera Utara Terbitan Tahun 2008/
Publication List of BPS-Statistics of Sumatera Utara Province Published in 2008

No	*Title*	*Published*	*Frequency of Publication*	*Available In Printed Form*	*Available in Machine Readable Data*	
					Flash Disk	*CD-ROM*
(1)	*(2)*	*(3)*	*(4)*	*(5)*	*(6)*	*(7)*
1.	Pendapatan Domestik Regional Bruto Provinsi Sumatera Utara Tahun 2003-2007/*Gross Regional Income Of Sumatera Utara Province, 2003-2007*	2008	A	Yes	Yes	Yes
2.	Pendapatan Domestik Regional Provinsi Sumatera Utara menurut Kabupaten/Kota 2003-2007/*Gross Regional Income Of Sumatera Utara Province by Regency/City, 2003-2007*	2008	A	Yes	Yes	Yes
3.	Pendapatan Domestik Regional Provinsi Sumatera Utara menurut Penggunaan 2003-2007/ *Gross Regional Income Of Sumatera Utara Province by Expenditure, 2003-2007*	2008	A	Yes	Yes	Yes
4.	Laporan Perekonomian Triwulanan Sumatera Utara Tahun 2007 /*Economic Report of* Sumatera Utara 2007	2008	Q	Yes	Yes	Yes
5.	Laporan Perekonomian Tahunan Sumatera Utara Tahun 2007/*Economic Report of* Sumatera Utara 2007	2008	A	Yes	Yes	Yes
6.	Indikator Ekonomi Sumatera Utara 2007/*Economic Indicator of Sumatera Utara,2007*	2008	A	Yes	Yes	Yes
7.	Statistik Padi dan Palawija Sumatera Utara Tahun 2007/*Paddy and Holticulture Statistics of Sumatera Utara Province, 2007*	2008	A	Yes	Yes	Yes
8.	Statistik Air Bersih di Sumatera Utara Tahun 2007/ *Water Suply Statistics of Sumatera Utara Province, 2007*	2008	A	Yes	Yes	Yes
9.	Statistik Industri Sumatera Utara Tahun 2006/ *Manufacturing Statistics of Sumatera Utara , 2006*	2008	A	Yes	Yes	Yes
10.	Direktori Perkebunan di Sumatera Utara 2008 / *Directory of Plantation Company on Sumatera Utara 2008*	2008	A	Yes	Yes	Yes

sumut.bps.go.id

No	*Title*	*Published*	*Frequency of Publication*	*Available In Printed Form*	*Available in Machine Readable Data*	
					Flash Disk	*CD-ROM*
(1)	*(2)*	*(3)*	*(4)*	*(5)*	*(6)*	*(7)*
11.	Karakteristik Penting Industri Besar dan Sedang per Kab/Kota di Sumatera Utara 2006/ *Selected Characteristics of Manufacturing Statistics Regency/City of Sumatera Utara Province, 2006*	2008	A	Yes	Yes	Yes
12.	Statistik Luas Lahan Menurut Penggunaannya di Provinsi Sumatera Utara Tahun 2007/ *Land-Use Statistics in Sumatera Utara Province, 2007*	2008	A	Yes	Yes	Yes
13.	Analisis Potensi Pertanian Sumatera Utara 2007/*Analysis of Agriculture Potency in Sumatera Utara, 2007*	2008	A	Yes	Yes	Yes
14.	Indeks Harga Konsumen Kab/Kota Sumatera Utara Tahun 2007/ *Consumer Price Index Regency/City of Sumatera Utara, 2007*	2008	A	Yes	Yes	Yes
15.	Statistik Harga Produsen Sektor Pertanian di Sumatera Utara Tahun 2007/ *Produsen Price Statistics on Agriculture Section in Sumatera Utara Province, 2007*	2008	A	Yes	Yes	Yes
16.	Statistik Keuangan Pemerintah Daerah Provinsi Sumatera Utara Tahun 2006-2007/ *Fiancial Statistics of Regional Government Sumatera Utara Province, 2006-2007*	2008	A	Yes	Yes	Yes
17.	Statistik Wisatawan Manca Negara Sumatera Utara Tahun 2007/ *Foreign Visitor Statistics of North Sumatera, 2007*	2008	A	Yes	Yes	Yes
18.	Statistik Perdagangan Luar Negeri dan antar pulau Sumatera Utara Tahun 2007 /*Foreign Trade Statistics, 2007*	2008	A	Yes	Yes	Yes
19.	Statistik Hotel dan Akomodasi Lainnya di Sumatera Utara Tahun 2007/ *Hotel and Other Accomodation Statistics of Sumatera Utara Province, 2007*	2008	A	Yes	Yes	Yes
20.	Indeks Harga Perdagangan Besar Konstruksi dan Indeks Kemahalan Konstruksi Kabupaten/Kota di Provinsi Sumatera Utara 2008 / *Index HPBK and IKK Regency/City Of Sumatera Utara Province 2008*	2008	A	Yes	Yes	Yes

sumut.bps.go.id

No	*Title*	*Published*	*Frequency of Publication*	*Available In Printed Form*	*Available in Machine Readable Data*	
					Flash Disk	*CD-ROM*
(1)	*(2)*	*(3)*	*(4)*	*(5)*	*(6)*	*(7)*
21.	Data Harga 9 Bahan Pokok dan Bahan Penting Lainnya di Sumatera Utara 2007 / *Price List of 9 Basic Commodities and As Such in Sumatera Utara 2007*	2008	A	Yes	Yes	Yes
22.	Penghitungan Inflasi di Luar Empat Kota terpilih Nasional di Sumatera Utara 2008/ *Monthly Change of Consumer Price Index except 4 City of Sumatera Utara 2008*	2008	A	Yes	Yes	Yes
23.	Direktori Hotel di Sumatera Utara, 2007/ *Directory of Hotels of Sumatera Utara Province 2007*	2008	A	Yes	Yes	Yes
24.	Analisis Usaha Mikro dan Kecil Sumatera Utara 2007/*Analisys of Micro and Small Industri of Sumatera Utara 2007*	2008	I	Yes	Yes	Yes
25.	Statistik Kesejahteraan Rakyat Sumatera Utara 2006/ *Statistical Welfare of Sumatera Utara 2006*	2008	A	Yes	Yes	Yes
26.	Statistik Kesejahteraan Rakyat Sumatera Utara 2007/ *Statistical Welfare of Sumatera Utara 2007*	2008	A	Yes	Yes	Yes
27.	Sumatera Utara Dalam Angka, 2008/ *Sumatera Utara in Figures 2008*	2008	A	Yes	Yes	Yes
28.	Beberapa Indikator Penting Sumatera Utara 2008(Edisi Khusus)/*Selected Macro Indicators of Sumatera Utara Province 2008(Special Edition)*	2008	A	Yes	Yes	Yes
29.	Buku Saku Sumatera Utara 2008/*Statistical Pocket Book of Sumatera Utara Province 2008*	2008	A	Yes	Yes	Yes
30.	Buku 1 Musrenbang 2008 / 1st *Book Report of Regional Planning and Development of Sumatera Utara Province, 2008*	2008	A	Yes	Yes	Yes
31.	Buku 2 Musrenbang 2008/ 2nd *Book Report of Regional Planning and Development of Sumatera Utara Province, 2008.*	2008	A	Yes	Yes	Yes
32	Buku Saku Indikator Statistik Essensial Sumatera Utara 2008/ *Essensial Statistical Indicators of Sumatera Utara Province, 2008*	2008	A	Yes	Yes	Yes

sumut.bps.go.id

No	*Title*	*Published*	*Frequency of Publication*	*Available In Printed Form*	*Available in Machine Readable Data*	
					Flash Disk	*CD-ROM*
(1)	*(2)*	*(3)*	*(4)*	*(5)*	*(6)*	*(7)*
33.	Guntingan Pers BPS Provinsi Sumatera Utara 2008	2008	A	Yes	-	Yes
34.	Buku Saku Indikator Statistik Essensial Sumatera Utara 2008 (Edisi September) / *Essensial Statistical Indicators of Sumatera Utara Province, 2008*	2008	I	Yes	-	Yes
35.	Berita Resmi Statistik Sumatera Utara 2008/*Official Statstics News of Sumatera Utara 2008*	2008	I	Yes	-	Yes

Notes : A = Annual
M = Monthly
Q = Quarterly
I = Incidentally

sumut.bps.go.id

DAFTAR ISI/*Contents*

Halaman
Page

- Sepuluh Prinsip Statistik Resmi/*Ten Principles of Official Statistics*……..... ii
- Peta Sumatera Utara/*Map of Sumatera Utara* ……. iii
- Lambang Provinsi Sumatera Utara/*Symbol of Sumatera Utara* iv
- Foto Gubernur Sumatera Utara/*Photograph of Governor of Sumatera Utara Province* ……. v
- Foto Wakil Gubernur Sumatera Utara/*Photograph of Vice Governor of Sumatera Utara Province* …… vi
- Kata Sambutan Gubernur Provinsi Sumatera Utara/*Foreword of the Governor of Sumatera Utara Province* ……. vii
- Kata Pengantar Kepala Badan Pusat Statistik Provinsi Sumatera Utara /*Preface of the Director of the BPS-Statistics of Sumatera Utara Province*... viii
- Daftar Publikasi BPS Provinsi Sumatera Utara terbitan Tahun 2008/*Publication list of BPS-Statistics of Sumatera Utara Province Published in 2008*……. xi
- Daftar Isi/*Contents* ……..... xv
- Daftar Tabel/*List of Tables* …… xix
- Daftar Peta/*List of Maps* ……... lxxi
- Daftar Grafik/*List of Figures* …….. lxxiii
- Sejarah Ringkas Provinsi Sumatera Utara/*A Brief History of Sumatera Utara Province* …… lxxv
- Penjelasan Umum/*Explanatory Notes* …….. lxxxvi

Bab 1. Geografis/*Geography* …….. 3
1.1. Lokasi dan Keadaan Geografi/*Location and Geographical Condition* ……. 6
1.2. Iklim/*Climate* …….. 10

sumut.bps.go.id

Bab 2. Pemerintahan/*Government* ……. 19

2.1. Pemerintahan/*Government* ……. 24

2.2. Pegawai Negeri Sipil/*Civil Servant* ……... 31

Bab 3. Penduduk dan Tenaga Kerja/*Population and Man Power* ……. 37

3.1. Penduduk/*Population* ……. 45

3.2. Tenaga Kerja/*Man Power*.....……. 64

3.3. Transmigrasi/*Transmigration*..... 77

Bab 4. Sosial/*Social.* ……. 79

4.1. Pendidikan/*Education* …….…….. 85

4.2. Kesehatan/*Health*.....……..... 104

4.3. Keluarga Berencana/*Family Planning*..... 109

4.4. Kriminal/*Criminal*.....……. .....……... 115

4.5. Agama/*Religion*.....……. …….. 123

4.6. Sosial Lainnya/*Other Social*.....…….. 127

Bab 5. Pertanian/*Agriculture*..... 133
.

5.1. Tanaman Pangan/*Food Crops*.....……..…..... 142

5.2. Perkebunan/*Estate*.....…….. 172

5.3. Perkebunan PNP/PTP II-IX/*Plantation PNP/PTP II-IX*..... 198

5.4. Kehutanan/*Forestry*.....……. 200

5.5. Peternakan/*Livestock*.....…….. 203

5.6. Perikanan/*Fishery*..... 214

sumut.bps.go.id

Bab 6. Perindustrian/*Manufacturing* …… 219

6.1. Sensus Ekonomi/*Economic Census*..... 226

6.2. Industri Pengolahan/ *Manfacturing*.....…….. 230

6.3. Perumahan/*Housing Cosntruction*..... 245

6.4. Listrik/*Electrical* ……...……... 248

6.5. Air Bersih/*Water*..... 265

6.6. Gas/*Gas*..... 269

6.7. Pertambangan/ *Mining Enterprise* ……... 271

Bab 7. Perdagangan/*Trade*..... 275

7.1. Perkembangan Ekspor dan Impor/*Trend of Export and Import*..... 281

7.2. Penerimaan dan Penyaluran Beras/*Receiving and Distribution*…… 330

Bab 8. Perhubungan dan Komunikasi/*Transportation and Comunication*..... 333

8.1. Angkutan Darat/*Land Transportation*..... 339

8.2. Angkutan Udara/*Air Transportation*..... 365

8.3. Perhubungan Laut/*Sea Transportation* 370

8.4. Pariwisata/*Tourism*..... 380

8.5. Pos dan telekomunikasi/*Post and Telecomunication*..... 412

Bab 9. Keuangan dan Harga-Harga/*Finance and Prices*..... 427

9.1. Keuangan Pemerintah Daerah/*Autonomy Government Finance*..... 434

9.2. Harga-Harga/*Prices*..... 450

9.3. Koperasi/*Copercotives*..... 503

9.4. Perbankan/Banking.. 509

9.5. Investasi/Investment..... 521

Bab 10. Konsumsi Kalori/*Calori Consumpstion*…….. 531

sumut.bps.go.id

10.1. Pengeluaran Penduduk/*Population Expenditures*..... 534

10.2. PersentasePengeluaran/*Expenditure Percentage*...…… 536

10.3. Konsumsi Rata-Rata Perkapita/ *Average Consumption per Capita* 538

10.4. Konsumsi Kalori/*Calori Consumption*.....……..... 540

Bab 11. Pendapatan Regional/*Regional Income*..... 543

11.1. Produk Domestik Regional Menurut Lapangan Usaha/*Gross Regional Domestic Product by Industrial Origin at Current Market Prices* 550

11.2. Produk Domestik Regional Menurut Sudut Penggunaan/*Gross Regional Domestic Product by type of Expenditure at Current Market Prices*..... 570

11.3. Perbandingan Produk Domestik Regional Bruto menurut Kabupaten/Kota/*Composition of Gross Regional Domestic Product by Regency/Municipality*..... 580

Bab 12. Perbandingan Nasional/*National Comparison*.....…….. 585

12.1. Penduduk menurut Provinsi di Indonesia/*Population by Province in Indonesia*.……..... 589

12.2. Laju Inflasi Kumulatif di Sumatera Utara dan Nasional *Cumulative Inflation Rate in Sumatera Utara and National* ……. 593

12.3. Produk Domestik Regional Bruto Atas Dasar Harga Berlaku menurut Provinsi/*Gross Regional Domestic Product at Current Prices by Provinces* ……..…..... 596

12.4. Ekspor Indonesia menurut Negara Tujuan / *Export Indonesia by Destination Country* ……..……. 604

12.5. Luas Panen, Produksi, dan Produktivitas Padi menurut Provinsi *Harvested Area, Production, and Productivity of Paddy by Province* …….. 606

Appendiks/*Appendices*.....……. 609

sumut.bps.go.id

DAFTAR TABEL/*List Of Table*

Halaman
Page

Tabel : *Table* 1.1.1. Letak dan Geografis
Location and Geography…….……. 6

Tabel : *Table* 1.1.2 Jarak dari Kota ke Kota di Wilayah Provinsi Sumatera Utara
The Distance From City to City in Sumatera Utara Provinc (Km) …….…….……. 7

Tabel : *Table* 1.1.3. Luas Daerah menurut Kabupaten/Kota
Area of Regency/City 2008……...……. 8

Tabel : *Table* 1.1.4. Letak Geografis menurut Kabupaten/Kota
Geographical Location of Regency/City 2008…….…….…… 9

Tabel : *Table* 1.2.1. Ketinggian dari Permukaaan Laut menurut Stasiun dan Suhu Udara
Height above Sea Surface by Station and Temperatur 2008 …….……. 10

Tabel : *Table* 1.2.2. Relatif Rata-rata Kelembaban Udara, Curah Hujan, Penyinaran Matahari, Kecepatan Angin dan Penguapan menurut Stasiun
Average Relative Humidity, Rainfall, Sunshine, Wind Velocity, and Evaporation by Station 2008 ……. 11

Tabel : *Table* 1.2.3. Curah Hujan dan Banyaknya Hari Hujan di Kota Medan
Rainfall and Number of Rainy Days in Medan City 2005 - 2008 ……..…….. 12

Tabel : *Table* 1.2.4. Suhu Udara di Stasiun Polonia Medan menurut Tahun/Bulan, Waktu, Maksimum, Minimum
Temperature in Polonia Station by Year/ Month, Hour, Maximum, Minimum 2005 - 2008 (°C) ……... 13

Tabel : *Table* 1.2.5. Suhu Udara di Stasiun Sampali Medan menurut Tahun/Bulan, Waktu, Maksimum, dan Minimum
Temperature in Sampali Station by Year/Month, Hour, Maximum, and Minimum 2005 - 2008 (^{o}C) …….. 14

sumut.bps.go.id

Tabel : 1.2.6. Jumlah Gempa Bumi di Sumatera Utara dan Sekitarnya
Table *Number of Earthquakes in North Sumatera and Surroundings*
2004 - 2008 …….…… 15

Tabel : 1.2.7. Status Pemilikan Tanah Dirinci menurut Jenis Hak di Kabupaten/ kota
Table *Land Possession by Type of Rights and Regency/ City*
2008 (Ha) …… 16

Tabel : 1.2.8. Jumlah Sertifikat Hak Atas Tanah dan Luas Tanah
Table *Number of Rights on Land Certificate and Area*
2004/2005-2007/2008 ……..... 17

Tabel : 2.1.1. Banyaknya Kecamatan dan Desa/Kelurahan menurut Kabupaten/ Kota
Table *Number of District and Villages/Suburbans by Regency /City*
2009 ……..…… 24

Tabel : 2.1.2. Jumlah Anggota DPRD Provinsi menurut Fraksi dan daerah pemilihan
Table *Number of Provincial Parliament Member by Fraction* Periode/*Period*
2008 ……..... 25

Tabel : 2.1.3. Jumlah Anggota DPRD Provinsi menurut Jenis Kelamin dan Daerah Pemilihan
Table *Number of Provincial Parliament Member by Sex and Voting Area* 2008.....…… ……...…… 27

Tabel : 2.1.4. Jumlah Keputusan DPRD Provinsi menurut Jenis Keputusan
Table *Number of Provincial Parliament Decree by Type*
2004 – 2008 …….…….. 28

Tabel : 2.1.5. Kegiatan DPRD Provinsi
Table *Activity of Province Parliament*
2004 – 2008 …….....…….. 29

Tabel 2.1.6. Banyaknya Anggota DPRD Provinsi/Kab/Kota di Provinsi Sumatera Utara menurut Jenis Kelamin
Table *Number Of Members of DPRD and Regency/City by in Sumatera Utara Provinc*
2008 30

sumut.bps.go.id

Tabel : 2.2.1. Banyaknya Pegawai Negeri Sipil Daerah (Otonomi) menurut Golongan
Table *Number of Regional Civil Servant by Rank of Civil Servant*
2008 (Orang / *Person*) ……. 31

Tabel : 2.2.2. Jumlah PNS Daerah Otonom di Lingkungan Provinsi Sumatera Utara menurut Tingkat Pendidikan
Table *Number of Regional Civil Servant in Sumatera Utara Province by Aducational Ettainment*
2008 ……... 34

Tabel : 3.1.1. Luas Wilayah, Jumlah Penduduk dan Kepadatan Penduduk menurut Kabupaten/Kota
Table *Total Area, Number of Population and Population Density by Regency/ City*
2008 …….……..... 45

Tabel : 3.1.2. Jumlah Penduduk dan Rumahtangga menurut Kabupaten/ Kota
Table *Number of Population and Number of Households by Regency/ City*
2008…… 46

Tabel : 3.1.3. Jumlah Penduduk menurut Kelompok Umur dan Jenis Kelamin
Table *Number of Population by Type of Age Group and Sex*
2008 …….. 47

Tabel : 3.1.4. Jumlah Penduduk menurut Jenis Kelamin, Rasio Jenis Kelamin dan Kabupaten/Kota
Table *Number of Population by Type of Sex, Sex Ratio and Regency/ City* 48
2008 ……..……

Tabel : 3.1.5. Jumlah Penduduk Daerah Perkotaan dan Perdesaan menurut Kabupaten/Kota
Table *Number of Population Urban and Rural by Regency/City*
2008 …….……..... 49

Tabel : 3.1.6. Jumlah Penduduk menurut Kabupaten/Kota
Table *Number of Population by Regency/City*
2005 – 2008 …….…….. 50

sumut.bps.go.id

Tabel : 3.1.7. Pertumbuhan Penduduk menurut Kabupaten/Kota
Table *Population Growth by Regency/City*
2000 - 2008 (% per Tahun/*Year*)…….……. 51

Tabel : 3.1.8. Jumlah dan Persentase Penduduk Miskin di Sumatera Utara
Table *Number and Percentage of People Under Poverty Line*
1999-2008…….....…….…….. 52

Tabel : 3.1.9. Jumlah dan Persentase Penduduk Miskin Menurut Kabupaten/Kota
Table *Number and Percentage of People Under Poverty Line*
2004, 2006 dan 2007…… 53

Tabel : 3.1.10. Angka Kelahiran Total (TFR) Menurut Kabupaten/Kota
Table *Estimation of TFR by Regency/ City*
2004 – 2008……..…… 54

Tabel : 3.1.11. Perkiraan Angka Harapan Hidup dan Angka Kematian Bayi menurut Kabupaten/Kota
Table *Estimation of Life Expectancy and Infant Mortality Rate by Regency/City*
2007 – 2008 …….…… 55

Tabel : 3.1.12. Komponen Indeks Pembangunan Manusia (IPM) menurut Kabupaten/Kota
Table *Component of Human Development Index (HDI) by Regency/City*
2008 ……..…… 56

Tabel : 3.1.13. Persentase Balita menurut Penolong Kelahiran dan Kabupaten/Kota
Table *Percentage of Child Under-Five by First Birth Attendent and Regency/City*
2008…….…….. 57

Tabel : 3.1.14. Peresentase Penduduk Yang Masih Sekolah menurut Kabupaten/Kota dan Kelompok Umur
Table *Percentage of Population Attending School by Regency/City and Age Group*
2008 …….……. 58

sumut.bps.go.id

Tabel : *Table* 3.1.15. Persentase Rumahtangga menurut Sumber Air Minum dan Kabupaten/Kota
Percentage of Households by Source of Drinking Water and Regency/City
2008…….…….…. 59

Tabel : *Table* 3.1.16. Persentase Rumahtangga menurut Dinding Terluas dan Kabupaten/Kota
Percentage of Households by Material of the Wall and Regency/City
2008…….……. 60

Tabel : *Table* 3.1.17. Persentase Rumahtangga menurut Lantai Terluas dan Kabupaten/Kota
Percentage of Households by Material of the Floor and Regency/City
2008…….……. 61

Tabel : *Table* 3.1.18. Persentase Rumahtangga menurut Sumber Penerangan dan Kabupaten/ Kota
Percentage of Households by Source of Lighting and Regency/City
2008 ……..…….. 62

Tabel : *Table* 3.1.19. Persentase Rumahtangga menurut Tempat Pembuangan Tinja dan Kabupaten/Kota
Percentage of Households by Final Disposal of Feces and Regency/City
2008 ……..…… 63

Tabel *Table* 3.2.1. Banyaknya Penduduk Umur 15 Tahun Ke atas menurut Jenis Kegiatan
Number of Population Aged 15 Years and Over by Kind of Activity
2005 – 2008
(Jiwa/*Person*)..... 64

Tabel *Table* 3.2.2. Jumlah Penduduk Berumur 15 Tahun Keatas menurut Jenis Kelamin dan Kegiatan Seminggu yang Lalu
Number of Population Aged 15 Years Old and Over by Sex and Type of Activity During the Previous Week
2005 – 2008
(Jiwa/*Person*) 65

sumut.bps.go.id

Tabel : *Table* 3.2.3. Penduduk Berumur 15 Tahun Keatas menurut Kabupaten/Kota, dan Jenis Kegiatan Seminggu yang Lalu
Population 15 Years of Aged and Over by Regency/City, and Type of Activity During the Previous Week 2008..……..…….. 66

Tabel : *Table* 3.2.4. Tingkat Partisipasi Angkatan Kerja (TPAK) dan Tingkat Pengangguran Terbuka (TPT) Penduduk Umur 15 Tahun Ke atas menurut Kabupaten/Kota
Labour Force Participation Rate and Open Employee Rate 15 Years of Aged and Over by Regency
2007 – 2008 ……...…… 67

Tabel : *Table* 3.2.5. Persentase Angkatan Kerja Berumur 15 Tahun Ke atas menurut Jenis Kelamin dan Pendidikan Tertinggi yang Ditamatkan
Economically Activate Person Aged 15 Years by Sex and Level of Education
2008 …….. 68

Table : *Table* 3.2.6. Persentase Penduduk Umur 15 Tahun ke Atas yang Bekerja menurut Lapangan Usaha dan Jenis Kelamin
Percentage of Working Population Aged 15 Years and Over by Industry and Sex
2008……...……...……. 69

Tabel : *Table* 3.2.7. Persentase Penduduk Berumur 15 Tahun Keatas Yang Bekerja Selama Seminggu Yang Lalu menurut Jenis Kelamin dan Status Pekerjaan Utama
Percentage of Working Population Aged 15 Years Old and Over Who Worked During the Previous Week by Sex and Type of Main Employment Status
2008 …….……. 70

Tabel : *Table* 3.2.8. Persentase Penduduk Yang Berusia 15 Tahun Ke Atas Yang Bekerja menurut Lapangan Pekerjaan Utama
Percentage of Population Aged 15 Years Old and Over Who Worked by Type of Main Industry
2007 - 2008 ……...…… 71

sumut.bps.go.id

Tabel : *Table* 3.2.9. Persentase Penduduk Berumur 15 Tahun ke Atas yang Bekerja Selama Seminggu yang lalu menurut Kabupaten/Kota dan Menurut Kelompok Lapangan Usaha
Percentage of Population 15 Years of Aged and Over Who Worked During the Previous Week by Regency/City, and Main Industry Group
2008 …… 72

Tabel : *Table* 3.2.10. Jumlah Warga Asing menurut Izin Kerja dan Kewarganegaraan
Number of Foreign Resident by Working Permit and Citizenship
2008 …… 73

Tabel : *Table* 3.2.11. Jumlah Warga Asing menurut Jabatan dan Izin Kerja
Number of Foreign Resident by Occupation and Working Permit
2005 -2008…… 74

Tabel : *Table* 3.2.12. Jumlah Pencari Kerja Terdaftar menurut Jenis Kelamin dan Tingkat Pendidikan
Number of Registered Job Seekers by Sex and Education Level
2005-2008…… 75

Tabel : *Table* 3.2.13. Jumlah Pencari Kerja yang Ditempatkan menurut Jenis Kelamin dan Tingkat Pendidikan
Number of Placed Job Seekers by Sex and Education Level 76
2005 - 2008……

Table : *Table* 3.3.1. Jumlah Transmigrasi Binaan menurut Lokasi
Number of Established Transmigrants by Location
2004-2008…….. 77

Table : *Table* 3.3.2. Jumlah Fasilitas Umum Binaan Transmigrasi menurut Lokasi
Number of General Facilities by Transmigration Location 2004-2008
(*Unit*/Unit) …… 78

Tabel : *Table* 4.1.1. Jumlah Sekolah, Guru dan Murid Sekolah Dasar menurut Kabupaten/ Kota
Number of Schools, Teachers, and Pupils in Elementary School by Regency/City
2005-2008…… 85

sumut.bps.go.id

Tabel : *Table* 4.1.2. Jumlah Sekolah, Guru dan Murid Sekolah Lanjutan Tingkat Pertama (SLTP) Dirinci menurut Kabupaten/ Kota
Number of Schools, Teachers and Pupils in Junior High School by Regency/ City
2004-2008…… 86

Tabel : *Table* 4.1.3. Jumlah Sekolah, Guru dan Murid Sekolah Menengah Umum (SMU) Dirinci menurut Kabupaten/Kota
Number of Schools, Teachers, and Pupils in General Senior High School by Regency/ City
2005-2008…..……. 87

Tabel : *Table* 4.1.4. Jumlah Sekolah, Guru dan Murid Sekolah Menengah Kejuruan Dirinci menurut Kabupaten/Kota
Number of Schools, Teachers, and Pupils in Vocational Senior High School by Regency/ City
2005-2008…… 88

Tabel : *Table* 4.1.5. Jumlah Murid Taman Kanak-Kanak dan Sekolah Dasar menurut Kabupaten/ Kota
Number Pupils of Kindergartens and Pupils of Elementary School by Regency/City
2005-2008…… 89

Tabel : *Table* 4.1.6. Jumlah Murid Sekolah Lanjutan Tingkat Pertama (SLTP) dan Sekolah Menengah Umum (SMU) menurut Jenis Kelamin dan Kabupaten/ Kota
Number of Pupils in Junior High School and Senior High School by Sex and Regency/City
2005-2008…… 90

Tabel : *Table* 4.1.7. Jumlah Guru Sekolah Dasar menurut Ijazah Tertinggi
Number of Primary School Teachers by Education Level
2008……..……..……...…… 91

Tabel : *Table* 4.1.8. Jumlah Ruang Kelas Sekolah Dasar menurut Lembaga dan Kabupaten/Kota
Number of Primary School Rooms by Institution and Regency/City 92
2005-2008…….....

sumut.bps.go.id

Tabel : *Table* 4.1.9. Jumlah Sekolah Dasar, Kelas dan Lokal menurut Kabupaten/Kota
Number of Primary Schools, Classes, and Rooms by Regency/City
2005-2008……..……..... 93

Tabel : *Table* 4.1.10. Rasio Murid Sekolah Dasar Terhadap Sekolah, Kelas dan Guru menurut Kabupaten/ Kota
Ratio of Pupils in Elementary School to Schools, Classes, and Theachers by Regency/City
2005-2008……..... 94

Tabel : *Table* 4.1.11. Jumlah Sekolah Lanjutan Tingkat Pertama (SLTP), Kelas dan Lokal menurut Kabupaten/Kota
Number of Junior High Schools, Classes and Rooms by Regency/City
2005-2008……..... 95

Tabel : *Table* 4.1.12. Rasio Murid Sekolah Lanjutan Tingkat Pertama (SLTP) Terhadap Sekolah, Kelas dan Guru menurut Kabupaten/Kota
Ratio of Pupils in Junior High School To Schools, Classes, and Theacherss by Regency/City
2005-2008……..... 96

Tabel : *Table* 4.1.13. Jumlah Sekolah Menengah Umum (SMU), Kelas dan Lokal menurut Kabupaten/Kota
Number of Senior High Schools, Classes, and Rooms by Regency/City
2005-2008……...……..... 97

Tabel : *Table* 4.1.14. Rasio Murid Sekolah Menengah Umum (SMU) Terhadap Sekolah, Kelas dan Guru menurut Kabupaten/Kota
Ratio of Pupils in Senior High School to Schools, Classes, and Teachers by Regency/City
2005-2008……..... 98

Tabel : *Table* 4.1.15. Jumlah Mahasiswa, Dosen dan Rasio Mahasiswa Terhadap Dosen di Universitas Sumatera Utara
Number of Students, Lecturer and Ratio of Students to Lecturer at University of North Sumatera
1998/1999-2008/2009 ……. 99

sumut.bps.go.id

Tabel : *Table* 4.1.16 Jumlah Mahasiswa, Dosen dan Rasio Mahasiswa Terhadap Dosen di Unimed Medan
Number of Students, Lecturer and Ratio of Students to Lecturer at Educational Science and Teaching Institute of Medan
1998/1999-2008/2009 ……. 100

Tabel : *Table* 4.1.17. Jumlah Mahasiswa, Dosen dan Rasio Mahasiswa Terhadap Dosen di IAIN Medan
Number of Students, Lecturer and Ratio of Students to Lecturer at Public Islamic Institute of Medan
1998/1999-2008/2009 ……. 101

Tabel : *Table* 4.1.18. Fakultas dan Jurusan / Program Studi IAIN Medan
Programme and Faculty at Public Islamic Institute of Medan
2008-2009 ……..... 102

Tabel : *Table* 4.1.19. Jumlah Perguruan Tinggi Swasta, Mahasiswa dan Dosen Menurut Jenis Perguruan Tinggi se-Sumatera Utara
Number of Private University, Student and Lecturer by Type of University in Sumatera Utara
2008-2009 103
……...

Tabel : *Table* 4.2.1. Jumlah Rumah Sakit Umum menurut Kabupaten/ Kota
Number of General Hospital by Regency/City
2008…….. 104

Tabel : *Table* 4.2.2. Banyaknya Pusat Kesehatan Masyarakat dan Sejenisnya menurut Kabupaten/Kota
Number of Public Health Centre and Similar by Regency/ City 2005-2008……. 105

Tabel : *Table* 4.2.3. Banyaknya Dokter menurut Kabupaten/ Kota
Number of State Physician by Regency/ City
2005-2008…….. 106

Tabel : *Table* 4.2.4. Jumlah Bidan dan Perawat menurut Kabupaten/ Kota
Number of Midwives and Nurses in Regency/ City
2008 ……. 107

sumut.bps.go.id

Tabel *Table* 4.2.5. Banyaknya Apotik, Apoteker dan Sarjana Lain menurut Kabupaten/Kota
Number of Dispensary, Pharmacist and Other Non-Medical Graduates by Regency/ City
2008 ……. 108

Tabel : *Table* 4.3.1. Banyaknya Pasangan Usia Subur (PUS) dan Akseptor Aktif
Number of Fertile Couple and Active Acceptor
2001-2008…….. 109

Tabel : *Table* 4.3.2. Jumlah Klinik Keluarga Berencana, Akseptor Aktif menurut Alat Kontrasepsi Yang Dipakai dan Kabupaten/ Kota
Number of Family Planning Clinics and Active Acceptors by Type of Contraceptive Used and Regency/City
2005-2008……. 110

Tabel : *Table* 4.3.3. Akseptor Baru menurut Alat Kontrasepsi yang Dipakai dan Kabupaten/Kota
Number of New Acceptor by Type of Contraceptor Used and Regency/City
2005-2008……. 112

Tabel : *Table* 4.3.4. Jumlah Keluarga Pra Sejahtera/Sejahtera 1 menurut Kabupaten/Kota
Number of Pra Prosperous/1st Prosperous by Regency/City
2005-2008……. 114

Tabel : *Table* 4.4.1. Banyaknya Peristiwa Kejahatan/Pelanggaran Yang Dilaporkan menurut Jenis Kejahatan/Pelanggaran
Number of Crime Reported by Type of Crime
2004 – 2008……. 115

Tabel : *Table* 4.4.2. Perkara Perdata Yang Masuk dan Telah Diputuskan menurut Daerah Pengadilan
Civil Case Reported and Solved by Region of State Court
2003 - 2008…… 117

Tabel : *Table* 4.4.3. Perkara Pidana Yang Masuk dan Telah Diputuskan menurut Daerah Pengadilan
*Criminal Case Reported and Solved by Region of State Court 20*05- 2008…….. 118

sumut.bps.go.id

Tabel : *Table* 4.4.4. Banyaknya Narapidana, Tahanan/Titipan menurut Jenis Kelamin
Number of Prisoners and Accused Persons by Sex
2005 - 2008…… 119

Tabel : *Table* 4.4.5. Jenis Kejahatan yang Dilakukan Anak-Anak (Usia 18 tahun ke bawah)
2005-2008…….…… 120

Tabel : *Table* 4.4.6. Perkara Yang Masuk dan Diputuskan Oleh Pengadilan Agama (PA) menurut Daerah Pengadilan Agama
Reported Case and Solved by Religious Court
2008 …….……. 121

Tabel : *Table* 4.5.1. Banyaknya Nikah dan Cerai menurut Kabupaten/Kota
Number of Marriage, Separate, and Divorce by Regency/City
2008 …….…..... 123

Tabel : *Table* 4.5.2. Banyaknya Rumah Ibadah menurut Kabupaten/Kota
Number of Places of Worship by Kind and Regency/City
2008 ……..…. 124

Tabel : *Table* 4.5.3. Banyaknya Jemaah Haji menurut Kabupaten/Kota
Number of Moslem Pilgrims by Regency/City
2005-2008.....……..... 125

Tabel : *Table* 4.5.4. Jumlah Jemaah Haji dan Ongkos Per Orang melalui Udara
Number of Moslem Pilgrims and Cost per Person by Air
1998/1999-2008 ……..... 126

Tabel : *Table* 4.6.1. Banyaknya Panti Asuhan menurut Status Pengelola dan Kabupaten/ Kota
Number of Orphanages by Status and Regency/City
2005- 2008…….…… 127

Tabel : *Table* 4.6.2. Banyaknya Panti Karya menurut Status Pengelola dan Kabupaten/ Kota
Number of Social Training House by Status Regency/City
2004-2008 ……..... 128

Tabel : *Table* 4.6.3. Banyaknya Penyandang Masalah Kesejahteraan Sosial menurut Kabupaten/ Kota
Number of People with Social Problem by Regency/City
2008 ……...… 129

sumut.bps.go.id

Tabel : 4.6.4. Banyaknya Panti Sosial Tresna Wherda menurut Status Pengelola dan Kabupaten/ Kota
Table *Number of Orphanages by Status and Regency/City*
2008 …….. 131

Tabel : 5.1.1. Luas Panen, Produksi dan Rata-Rata Produksi Padi Sawah menurut Kabupaten/ Kota
Table *Harvested Area, Production and Yield Rate of Wet Land Paddy by Regency/ City*
2008 …… 142

Tabel : 5.1.2. Luas Panen, Produksi dan Rata-Rata Produksi Padi Ladang menurut Kabupaten/ Kota
Table *Harvested Area, Production and Yield Rate of Dry Land Paddy by Regency/City*
2008 …… 143

Tabel : 5.1.3. Luas Panen, Produksi dan Rata-Rata Produksi Padi Sawah + Ladang menurut Kabupaten/Kota
Table *Harvested Area, Production and Average Yield Rate of Wet and Dry Land Paddy by Regency/City*
2008 …… 144

Tabel : 5.1.4. Luas Panen, Produksi dan Rata-Rata Produksi Jagung menurut Kabupaten/ Kota
Table *Harvested Area, Production and Yield Rate of Corn by Regency/City*
2008 …….. 145

Tabel : 5.1.5. Luas Panen, Produksi dan Rata-Rata Produksi Kacang Kedelai menurut Kabupaten/ Kota
Table *Harvested Area, Production and Yield Rate of Cassava by Regency/City*
2008 ……...…… 146

Tabel : 5.1.6. Luas Panen, Produksi dan Rata-Rata Produksi Kacang Tanah menurut Kabupaten/ Kota
Table *Harvested Area, Production and Yield Rate of Sweet Potato by Regency/City*
2008 ……..….. 147

sumut.bps.go.id

Tabel : 5.1.7. Luas Panen, Produksi dan Rata-Rata Produksi Kacang Hijau menurut Kabupaten/Kota
Table *Harvested Area, Production and Yield Rate of Peanut by Regency/City*
2008 …… 148

Tabel : 5.1.8. Luas Panen, Produksi dan Rata-Rata Produksi Ubi Kayu menurut Kabupaten/Kota
Table *Harvested Area, Production and Yield Rate of Soybean by Regency/City*
2008 …… 149

Tabel : 5.1.9. Luas Panen, Produksi dan Rata-Rata Produksi Ubi Jalar menurut Kabupaten/Kota
Table *Harvested Area, Production and Yield Rate of Mungbean by Regency/*
City 2008 ……..... 150

Tabel : 5.1.10. Luas Panen, Produksi dan Rata-Rata Produksi Padi Sawah
Table *Harvested Area, Production and Yield Rate of Wet Land Paddy*
1999-2008 …….....….. 151

Tabel : 5.1.11. Luas Panen, Produksi dan Rata-Rata Produksi Padi Ladang
Table *Harvested Area, Production and Yield Rate of Dry Land Paddy*
1999-2008 ……..... 152

Tabel : 5.1.12. Luas Panen, Produksi dan Rata-Rata Produksi Jagung
Table *Harvested Area, Production and Yield Rate of Corn*
1999-2008 …….. 153

Tabel : 5.1.13. Luas Panen, Produksi dan Rata-rata Produksi Kacang Kedelai
Table *Harvested Area, Production and Yield rate of Cassava*
1999-2008 ……... 154

Tabel : 5.1.14. Luas Panen, Produksi dan Rata-Rata Produksi Kacang Tanah
Table *Harvested Area, Production and Yield rate of Sweet Potato*
1999-2008 ……. 155

sumut.bps.go.id

Tabel : 5.1.15. Luas Panen, Produksi dan Rata-rata Produksi Kacang Hijau
Table *Harvested Area, Production and Yield rate of Peanut*
1999-2008 …….. 156

Tabel : 5.1.16. Luas Panen, Rata-Rata Produksi dan Produksi Ubi Kayu
Table *Harvested Area, Production and Yield Rate of Soybean*
1999 – 2008.....……... 157

Tabel : 5.1.17. Luas Panen, Produksi dan Rata-Rata Produksi Ubi Jalar
Table *Harvested Area, Production and Yield rate of Mungbean*
1999-2008.……... 158

Tabel : 5.1.18. Produksi Padi Sawah menurut Kabupaten/Kota
Table *Production of Wet Land Paddy by Regency/City*
2004-2008
(Ton) ……. 159

Tabel : 5.1.19. Produksi Padi Ladang menurut Kabupaten/Kota
Table *Production of Dry Land Paddy by Regency/City*
2004-2008
(Ton) …….… 160

Tabel : 5.1.20. Produksi Jagung menurut Kabupaten/Kota
Table *Production of Corn by Regency/City*
2004-2008 (Ton) ……..... 161

Tabel : 5.1.21. Produksi Kacang Kedelai menurut Kabupaten/Kota
Table *Production of Cassava by Regency/City*
2004-2008 (Ton) ……..... 162

Tabel : 5.1.22. Produksi Kacang Tanah menurut Kabupaten/Kota
Table *Production of Sweet Potato by Regency/City*
2004-2008 (Ton) ……..…. 163

Tabel : 5.1.23. Produksi Kacang Hijau menurut Kabupaten/Kota
Table *Production of Peanut by Regency/City*
2004-2008 (Ton) .....…… ……..…. 164

Tabel : 5.1.24. Produksi Ubi Kayu menurut Kabupaten/ Kota
Table *Production of Soybean by Regency/City*
2004-2008 (Ton) ……..….. 165

Tabel : 5.1.25. Produksi Ubi Jalar menurut Kabupaten/Kota
Table *Production of Mungbean by Regency/City*
2004-2008 (Ton) ……..….…. 166

sumut.bps.go.id

Tabel : *Table* 5.1.26. Luas Panen, Produksi dan Rata-Rata Produksi Sayur-Sayuran menurut Jenis Tanaman
Harvested Area, Production and Yield Rate of Vegetables by Type of Plant
2008 ..…… 167

Tabel : *Table* 5.1.27. Luas Panen Sayur-Sayuran menurut JenisTanaman
Harvested Area of Vegetables by Type of Plant
2004-2008 168
(Ha)….....……

Tabel : *Table* 5.1.28. Rata-Rata Produksi Sayur-Sayuran menurut Jenis Tanaman
Yield Rate of Vegetables by Type of Plant
2004-2008
(Kw/Ha) ....……. 169

Tabel : *Table* 5.1.29. Produksi Sayur-Sayuran menurut Jenis Tanaman
Production Vegetables by Type of Plant
2004-2008 (Ton) ……..… 170

Tabel : *Table* 5.1.30. Produksi Buah-Buahan menurut Jenis Tanaman
Production of Fruits by Type of Plant
2004-2008 (Ton) ……..... 171

Tabel : *Table* 5.2.1. Luas Tanaman dan Produksi Karet Tanaman Perkebunan Rakyat menurut Kabupaten
Planting Area and Production of Rubber Small-holders Estates by Regency
2005-2008….……...…….. 172

Tabel : *Table* 5.2.2. Luas Tanaman dan Produksi Kelapa Sawit Tanaman Perkebunan Rakyat menurut Kabupaten
Planting Area and Production of Palm Oil Small-holders Estates by Regency
2005-2008……..……..…… 173

Tabel : *Table* 5.2.3. Luas Tanaman dan Produksi Kopi Robusta Tanaman Perkebunan Rakyat menurut Kabupaten
Planting Area and Production of Coffee Smallholders Estates by Regency
2005 – 2008…….……. 174

sumut.bps.go.id

Tabel : *Table* 5.2.4. Luas Tanaman dan Produksi Kopi Arabika Perkebunan Rakyat menurut Kabupaten
Planting Area and Production of Coffee Smallholders Estates by Regency
2005 – 2008…… 175

Tabel : *Table* 5.2.5. Luas Tanaman dan Produksi Kelapa Tanaman Perkebunan Rakyat menurut Kabupaten
Planting Area and Production of Coconut Smallholders Estates by Regency
2005 – 2008……..……. 176

Tabel : *Table* 5.2.6. Luas Tanaman dan Produksi Coklat Tanaman Perkebunan Rakyat menurut Kabupaten
Planting Area and Production of Cocoa Smallholders Estates by Regency
2005 – 2008……..……. 177

Tabel : *Table* 5.2.7. Luas Tanaman dan Produksi Cengkeh Tanaman Perkebunan Rakyat menurut Kabupaten
Planting Area and Production of Clove Smallholders Estates by Regency
2005 – 2008……..……. 178

Tabel : *Table* 5.2.8. Luas Tanaman dan Produksi Kemenyan Tanaman Perkebunan Rakyat menurut Kabupaten
Planting Area and Production of Incense Smallholders Estates by Regency
2005 – 2008……..... 179

Tabel : *Table* 5.2.9. Luas Tanaman dan Produksi Kulit Manis Tanaman Perkebunan Rakyat menurut Kabupaten
Planting Area and Production of Cinnamon Smallholders Estates by Regency
2005 - 2008…… 180

Tabel : *Table* 5.2.10. Luas Tanaman dan Produksi Nilam Tanaman Perkebunan Rakyat menurut Kabupaten
Planting Area and Production of Aromatic Oil Smallholders Estates by Regency
2005 - 2008……..…… 181

sumut.bps.go.id

Tabel : *Table* 5.2.11. Luas Tanaman dan Produksi Kemiri Tanaman Perkebunan Rakyat menurut Kabupaten
Planting Area and Production of Candlenut Smallholders Estates by Regency
2005- 2008…….…… 182

Tabel : *Table* 5.2.12. Luas Tanaman dan Produksi Aren Tanaman Perkebunan Rakyat menurut Kabupaten
Planting Area and Production of Palm Sugar Smallholders Estates by Regency
2005-2008……..…… 183

Tabel : *Table* 5.2.13. Luas Tanaman dan Produksi Pinang Tanaman Perkebunan Rakyat menurut Kabupaten
Planting Area and Production of Areca Nut Smallholders Estates by Regency
2005 - 2008……... 184

Tabel : *Table* 5.2.14. Luas Tanaman dan Produksi Vanili Tanaman Perkebunan Rakyat menurut Kabupaten
Planting Area and Production of Vanilla Smallholders Estates by Regency
2005 - 2008…….. 185

Tabel : *Table* 5.2.15. Luas Tanaman dan Produksi Tembakau Tanaman Perkebunan Rakyat menurut Kabupaten
Planting Area and Production of Tobacco Smallholders Estates by Regency
2005-2008…….....… 186

Tabel : *Table* 5.2.16. Luas Tanaman dan Produksi Tebu Tanaman Perkebunan Rakyat menurut Kabupaten
Planting Area and Production of Sugar Cane Smallholders Estates by Regency
2005-2008……... 187

Tabel : *Table* 5.2.17. Luas Tanaman dan Produksi Pala Tanaman Perkebunan Rakyat menurut Kabupaten
Planting Area and Production of Nutmeg Smallholders Estates by Regency
2005-2008……...…… 188

sumut.bps.go.id

Tabel : 5.2.18. Luas Tanaman dan Produksi Lada Tanaman Perkebunan Rakyat menurut Kabupaten
Table *Planting Area and Production of Peppet Smallholders Estates by Regency*
2005-008……... 189

Tabel : 5.2.19. Luas Tanaman dan Produksi Kapuk Tanaman Perkebunan Rakyat menurut Kabupaten
Table *Planting Area and Production of Kapok Smallholders Estates by Regency*
2005-2008…….….. 190

Tabel : 5.2.20 Luas Tanaman dan Produksi Gambir Tanaman Perkebunan Rakyat menurut Kabupaten
Table *Planting Area and Production of Gambir Smallholders Estates by Regency*
2005-2008……... 191

Tabel : 5.2.21. Luas Tanaman dan Produksi Teh Tanaman Perkebunan Rakyat menurut Kabupaten
Table *Planting Area and Production of Tea Smallholders Estates by Regency* 2005-2008……. 192

Tabel : 5.2.22 Luas Tanaman dan Produksi Kapulaga Tanaman Perkebunan Rakyat menurut Kabupaten
Table *Planting Area and Production of Kapulaga Smallholders Estates by Regency*
2005-2008…….…. 193

Tabel : 5.2.23 Luas Tanaman dan Produksi Jambu Mente Tanaman Perkebunan Rakyat menurut Kabupaten
Table *Planting Area and Production of Cashews Smallholder Estate by Regency*
2005-2008……. 194

Tabel : 5.2.24 Luas Tanaman Perkebunan Rakyat menurut Jenis
Table *Planting Area of Smallholders Estates by Type of Plant*
2008…….…… 195

Tabel : 5.2.25. Luas Tanaman Perkebunan Rakyat menurut Jenis Tanaman
Table *Planting Area of Smallholder Estates by Type of Plan*
2005-2008 (Ha) …….…… 196

sumut.bps.go.id

Tabel : 5.2.26. Produksi Perkebunan Rakyat menurut Jenis Tanaman
Table *Production of Smallholder Estates by Type of Plant*
2005-2008 (Ton) ……. 197

Tabel : 5.3.1. Luas Tanaman Perkebunan PTPN II,III & IV menurut Jenis Tanaman
Table *Planting Area of State/Limited Estate Enterprises II, III & IV by Type of Plant*
2005-2008 (Ha) ……... 198

Tabel : 5.3.2. Produksi Tanaman Perkebunan PTPN II,III & IV menurut Jenis Tanaman
Table *Estate Crop Production of State/Limited Estate Enterprises II, III & IV by Type of Plant*
2005 -2008 (Ton) ……..…… 199

Tabel : 5.4.1. Penghijauan, Reboisasi dan Hutan Tanaman Industri (HTI)
Table *Reforestation, Afforestation and Industrial Forest*
1999/2000-2008 (Ha) …….…... 200

Tabel : 5.4.2. Produksi Hasil Hutan Sumatera Utara menurut Jenis Produksi
Table *Forestry Production of Sumatera Utara*
2005-2008 …… 201

Tabel : 5.4.3. Luas Kawasan Hutan menurut Fungsinya
Table *Forestry Area by Its Function*
1999/2000-2008 (Ha)….....…… 202

Tabel : 5.5.1. Pemotongan Ternak Tercatat dan Tidak Tercatat menurut Jenis Ternak dan Kabupaten / Kota
Table *Reported and Unreported Slaughtered Livestock by Kind and Regency/City*
2008 (Ekor / *Tail*)…… ……... 203

Tabel : 5.5.2. Pemotongan Ternak Tercatat di RPH dan diluar RPH menurut Jenis Ternak dan Kabupaten / Kota
Table *Slaughtered Livestock in Slaughter House by Kind and Regency/ City*
2005-2008 (Ekor/*Tail*)…… ….……..... 204

sumut.bps.go.id

Tabel : *Table* 5.5.3. Ternak yang Dipotong yang Tidak Tercatat di RPH menurut Jenis Ternak dan Kabupaten/Kota
Unreported Slaughtered Livestock in Slaughter house by Kind and Regency/ City
2005-2008 (Ekor/*Tail*) ……. 205

Tabel : *Table* 5.5.4. Ternak yang Dipotong menurut Jenis Ternak
Slaughtered Livestock Slaughtered House by Kind
1999-2008 (Ekor/*Tail*) …….…… 206

Tabel : *Table* 5.5.5. Populasi Ternak Besar menurut JenisTernak
Livestock Population by Kind
1999-2008 (Ekor/*Tail*) …….…….....……. 207

Tabel : *Table* 5.5.6. Populasi Ternak Kecil menurut Jenis
Small Livestock Population by Kind
1999-2008 (Ekor/*Tail*) …….....…….. 208

Tabel : *Table* 5.5.7. Populasi Ternak Unggas menurut Jenis
Poultry Population by Kind
1999-2008 (Ekor/*Tail*) …….....…….…….. 209

Tabel : *Table* 5.5.8. Produksi Daging menurut Jenis Ternak dan Kabupaten/Kota
Meat Production by Kind of Livestock and Regency/City
2008 (Ton) ……..…….. 210

Tabel : *Table* 5.5.9. Produksi Daging menurut Jenis Unggas dan Kabupaten/Kota
Meat Production by Type of Poultry and Regency/City
2006-2008 (Ton) …….. 211

Tabel : *Table* 5.5.10. Produksi Telur menurut Jenis dan Kabupaten/Kota
Egg Production by Type and Regency/City
2005-2008 (Ton) ……..……. 212

Tabel : *Table* 5.5.11. Produksi Kulit menurut Jenis dan Kabupaten/Kota
Hide Production by Type and Regency/City (Lembar/ *Sheet*)
1999-2008 …… 213

Tabel : *Table* 5.6.1. Jumlah Perahu Penangkap Ikan Laut menurut Kategori dan Kabupaten/ Kota
Number of Marine Fishing Boat by Category and Regency/ City
2005- 2008 (Unit/*Unit)* …….……. 214

sumut.bps.go.id

.

Tabel : *Table* 5.6.2. Perahu Penangkap Ikan Laut menurut Kategori
Marine Fishing Boat by Category
1999-2008 (Unit/*Unit*) .....…….. 215

Tabel : *Table* 5.6.3. Jumlah Rumah Tangga Budi Daya Perikanan menurut Jenis Budi Daya dan Kabupaten/Kota
Number of Fish Culture's Household by Type and Regency/City 2006-2008……..…… 216

Tabel : *Table* 5.6.4. Jumlah Nelayan menurut Kategori
Number of Fishermen by Category
1998-2008 ……... 217

Tabel : *Table* 5.6.5. Produksi Ikan menurut Asal Tangkapan dan Kabupaten/Kota
Fish Production by Catching Area and Regency/City
2006-2008 (Ton) ……..… 218

Tabel : *Table* 6.1.1 Banyaknya Usaha dan Pekerja menurut Sektor
Number of Establishment end Employees by Sector 1996 dan 2006…… 226

Tabel : *Table* 6.1.2 Banyaknya Usaha dan pekerja menurut Kabupaten/Kota
Number of Establishment and Employees by Regency/City
1996 dan 2006…… 227

Tabel : *Table* 6.1.3 Banyaknya Usaha yang tidak berbadan Hukum dan Pekerja menurut Sektor
Number of Establishment Without Legal Entity and Employees by Sector
1996 dan 2006…… 228

Tabel : *Table* 6.1.4 Banyaknya Usaha yang tidak Berbadan Hukum dan Pekerja menurut Kabupaten/Kota
Number of Establishment Without Legal Entity and Employees by Regency/City
1996 dan 2006…… 229

Tabel : *Table* 6.2.1. Jumlah Perusahaan Industri Besar dan Sedang menurut Kabupaten/ Kota
Number of Large and Medium Manufacturing Establishments by Regency/City
2006-2008 (Unit/*Unit*)…… ……..……... 230

sumut.bps.go.id

Tabel : *Table* 6.2.2. Jumlah Tenaga Kerja Industri Besar dan Sedang menurut Kabupaten/ Kota
Number of Workes of Large and Medium Manufacturing Establishments by Regency/City
2006-2008 (Orang/*Person*)..... 231

Tabel : *Table* 6.2.3. Biaya Input Industri Besar dan Sedang menurut Kabupaten/Kota
Input Cost of Large and Medium Manufacturing Establishments by Regency/ City
2006-2008 (Milyar/*Billion* Rp.) ……. 232

Tabel: *Table* 6.2.4. Nilai Output Industri Besar dan Sedang menurut Kabupaten/Kota
Gross Output Value of Large and Medium Manufacturing Establishments by Regency/City .
2006-2008 (Milyar / *Billion* Rp.) ……... 233

Tabel : *Table* 6.2.5. Nilai Tambah Industri Besar dan Sedang menurut Kabupaten/Kota
Value Added of Large and Medium Manufacturing Establishments by Regency/ City
2006-2008 (Milyar / *Billion* Rp)..... …… 234

Tabel : *Table* 6.2.6. Jumlah Perusahaan Industri Besar dan Sedang menurut Golongan Indsutri
Number of Large and Medium Manufacturing Establishments by Industrial Classification
2006 – 2008 (Unit/*Unit*) …….…… 235

Tabel: *Table* 6.2.7. Jumlah Tenaga Kerja Industri Besar dan Sedang menurut Golongan Industri
Number of Workes of Large and Medium Manufacturing Establishments by Industrial Classification
2006-2008 (Orang/*Person*) …… 236

Tabel: *Table* 6.2.8. Biaya Input Industri Besar dan Sedang menurut Golongan Industri
Input Cost of Large and Medium Manufacturing Establishments by Industrial Classification
2006-2008 (Milyar / *Billion* Rp) ….....…… 237

sumut.bps.go.id

Tabel : *Table* 6.2.9. Nilai Output Industri Besar dan Sedang menurut Golongan Industri
Gross Output Value of Large and Medium Manufacturing Establishments by Industrial Classification
2006-2008 (Milyar/*Billion* Rp.)…… ……. 238

Tabel : *Table* 6.2.10. Nilai Tambah Industri Besar dan Sedang menurut Golongan Industri Atas Dasar Harga Pasar
Value Added of Large and Medium Scale Manufacturing Establishments by Industrial Classification
2006-2008 (Milyar/*Billion* Rp.)…….. 239

Tabel : *Table* 6.2.11. Biaya Input Industri Besar dan Sedang
Input Cost of Large And Medium Manufacturing Establishments
2006-2008 (Milyar / *Billion* Rp.)..... 240

Tabel : *Table* 6.2.12. Nilai Output Industri Besar dan sedang
Gross Output Value of Large and Medium Manufacturing Establishments
2006-2008 (Milyar / Billion Rp.)… …..……. 242

Tabel : *Table* 6.3.1. Kumulatif Pembangunan Rumah oleh Pengembang
Number of Cumulative Housing Construction by Developers
2006-2008 (Unit/*Unit*) …….…….. 245

Tabel : *Table* 6.3.2. Kumulatif Pembangunan Perumahan menurut Kabupaten/Kota
Number of Cumulative Housing Construction by Regency/ City
2005-2008……..……. 246

Tabel : *Table* 6.4.1. Besarnya Daya Terpasang Pembangkit Listrik PLN menurut Tenaga Pembangkitnya
Number of Power Installed Capacity of the State Electrical Company 2008 (MWH) ……..…….…. 248

Tabel : *Table* 6.4.2 Perkembangan Daya Terpasang Pembangkit Tenaga Listrik PLN menurut Tenaga Pembangkitnya
Trend of Electric Installed Capasity by Type of Generators
2002-2008 (MW) …….....……. 249

sumut.bps.go.id

Tabel : *Table* 6.4.3. Banyaknya Energi Listrik yang Diproduksi, dan Dibeli dari Unit Lain
Number of Electricity Produced, Purchased, Form other Units
2004- 2008 (GWH) …….. 251

Tabel : *Table* 6.4.4. Banyaknya Energi Listrik yang Diproduksi, Dibeli, Susut dan Pemakaiannya
Number of Electricity Produced, Purchased, Losses and Utilization
2004-2008 (GWH) ……...….. 252

Tabel : *Table* 6.4.5. Jumlah Pelanggan Listrik menurut Sektor Pelanggan
Number of Customer by Customer Sector
2008(Pelanggan/*Customer*)…… 253

Tabel : *Table* 6.4.6. Jumlah Daya (VA) Tersambung Listrik Per Sektor Pelanggan/Cabang
Number of Connected Power by Customer/Branch
2005-2008 (KVA) …….....…… 254

Tabel : *Table* 6.4.7. Penjualan Energi Listrik menurut Sektor Pelanggan
Total of Energy Sold by Customer Sector
2005-2008 (GWH) …….....…… 255

Tabel : *Table* 6.4.8. Penjualan Energi menurut Sektor Pelanggan/Cabang
Total of Energy Sold by Customer Sector/Branch
2005-2008 (Juta Rp/ *Million Rp*).....…… 256

Tabel : *Table* 6.4.9. Perkembangan Pelanggan Listrik Per Cabang/Tahun
Growth of Customer Per Bracnh/rs Per Branch/Year
2004-2008 (Pelanggan/*Customers*)……. 257

Tabel : *Table* 6.4.10. Perkembangan Daya (VA) Tersambung Per Cabang/Tahun
Growth of Connected Power Per Branch/Year
2004-2008
(Pelanggan/*Customer*)……
258

Tabel : *Table* 6.4.11. Perkembangan Penjualan Energi Listrik menurut Cabang
Growth of Sold Energy by Branch
2004-2008 (GWH) …… 259

sumut.bps.go.id

Tabel : 6.4.12. Perkembangan Nilai Penjualan Energi Listrik menurut Cabang
Table *Growth of Value of Sold Energy by Baranch*
2004-2008 (Ribu Rp/*Thousand Rp*)…… 260

Tabel : 6.4.13. Susut Energi Listrik menurut Cabang
Table *Losses of Electric by Branch of Year*
2005-2008 (MWH)…… 261

Tabel : 6.4.14 Panjang Jaringan menurut Cabang Dan Jaringan
Table *Length of Network by Branch of Year*
2004-2008 (KMS)……..….. 262

Tabel : 6.4.15. Gangguan Jaringan Distribusi menurut Cabang
Table *Instalation Disturbance by Eramel of Year*
2005-2008 (Gangguan/100 KMS) …….…….…..... 263

Tabel : 6.5.1. Jumlah Tenaga Kerja Perusahaan Air Bersih menurut Kabupaten/ Kota
Table *Number of Employees of Drinking Water Supply Enterprise by Regency/City*
2006-2008 ……..……... 264

Tabel : 6.5.2. Jumlah Air Bersih Disalurkan menurut Jenis Konsumen dan Kabupaten/ Kota
Table *Volume of Drinking Water Distributed by Consumer Group and Regency/City*
2006-2008 (000 M^3) ……..…… 265

Tabel : 6.5.3. Pelanggan Air Bersih menurut Kelompok Konsumen dan Kabupaten/ Kota
Table *Number of Consumer Drinking Water by Consumer Group and Regency/City*
2006 – 2008……. 266

Tabel : 6.5.4. Kapasitas Produksi dan Efektivitas Air Bersih Menurut Kabupaten/ Kota
Table *Capacity of Production and Efektivition of Water by Regency/City* 2008……..…
267

Tabel : 6.6.1. Banyaknya Pelanggan,Volume Penjualan Gas dan Nilainya
Table *Number of Costumer Volume Sale of Gas and Value*
2002-2008 ……... 268

sumut.bps.go.id

Tabel : 6.6.2. Penjualan Gas Melalui Pipa Dirinci menurut Pelanggan
Table *Gas Sold Through Pipeline by Customer*
2008 …… 269

Tabel : 6.7.1. Jumlah Pelanggan dan Penyaluran Bahan Bakar Minyak menurut Jenis dan Kabupaten/Kota
Table *Number of Customer and Supplied Petroleum by Type of Petroleum and Regency/City*
2005-2008…… 270

Tabel : 6.7.2. Jumlah Penyaluran Bahan Bakar Minyak menurut Jenisnya dan Bulan
Table *Number of Customer and Supplied Petroleum by Type of Petroleum and Month*
2005-2008 ……..…….. 272

Tabel : 7.1.1. Perdagangan Luar Negeri Sumatera Utara
Table *Foreign Trade of Sumatera Utara*
2004-2008 …….…. 281

Tabel : 7.1.2. Ekspor Sumatera Utara menurut Sektor
Table *Exports of Sumatera Utara by Sector*
2004-2008……. 282

Tabel : 7.1.3. Ekspor Sumatera Utara menurut Kelompok Barang Ekonomi
Table *Exports of Sumatera Utara by Economic Goods Group*
2004-2008…… 284

Tabel : 7.1.4. Ekspor Sumatera Utara menurut Komoditi I Dijit SITC
Table *Exports of Sumatera Utara by digit SITC Comodity*
2004-2008..... 286

Tabel : 7.1.5. Ekspor Sumatera Utara menurut Tujuan
Table *Exports of Sumatera Utara by Destination*
2004-2008……. 290

Tabel : 7.1.6. Ekspor Sumatera Utara menurut Komoditi Utama 3 Dijit SITC
Table *Exports of Sumatera Utara by Main Commodity 3 Digit SITC 2003*- 2007 …… 294

Tabel : 7.1.7. Ekspor Sumatera Utara menurut Negara Tujuan Utama
Table *Export of Sumatera Utara by Main Country of Destination*
2004-2008…..…….…… 298

sumut.bps.go.id

Tabel : 7.1.8. Ekspor Sumatera Utara menurut Pelabuhan
Table *Expor of Sumatera Utara by Port*
2004-2008……..... 302

Tabel : 7.1.9 Impor Sumatera Utara menurut Sektor
Table *Import Sumatera Utara by Sector*
2004-2008……..... 306

Tabel : 7.1.10. Impor Sumatera Utara menurut Kelompok Barang Ekonomi
Table *Import of Sumatera by Economic Goods Group*
2004-2008……..... 308

Tabel : 7.1.11. Impor Sumatera Utara menurut Komoditi 1 Dijit SITC
Table *Import of Sumatera Utara by 1 Digit SITC Comodity*
2004-2008……..... 310

Tabel : 7.1.12. Impor Sumatera Utara menurut Asal
Table *Import of Sumatera Utara by Origin*
2004-2008……..... 314

Tabel : 7.1.13. Impor Sumatera Utara menurut Komoditi Utama 3 Dijit SITC
Table *Import of Sumatera Utara by Main Comodity 3 Digit SITC*
2004-2008……..... 318

Tabel : 7.1.14. Impor Sumatera Utara menurut Negara Asal Utama
Table *Import of Sumatera Utara by Main Country of Destination*
2004-2008 322

Tabel : 7.1.15. Impor Sumatera Utara menurut Pelabuhan
Table *Im4ort of Sumatera Utara by Port*
2004-2008……..... 326

Tabel : 7.2.1. Penerimaan dan Penyaluran Beras Depot Logistik Sumatera Utara
Table *Receiving and Distribution of Rice by Logistic Warehouse Office of Sumatera Utara*
1998/1999-2008 (Ton) ……..... 330

Tabel : 7.2.2. Penyaluran dan Penjualan Beras DOLOG Sumatera Utara menurut Golongan Konsumen
Table *Distribution and Sale of Rice by Logistic Warehouse of Sumatera Utara by Consumer Classification*
1998/1999-2008 (Ton)..... 331

sumut.bps.go.id

Tabel : 8.1.1. Panjang Jalan menurut Status, Jenis Permukaan dan Kondisi
Table *Road Length by Level of Government, Type of Surface and Condition* 2008 (Km) …..... 339

Tabel : 8.1.2. Panjang Jalan menurut Status Jalan dan Kabupaten/Kota
Table *Road Length by Status and Regency/City*
2006-2008 (Km) …… 340

Tabel : 8.1.3. Panjang Jalan Kabupaten/Kota menurut Jenis Permukaan
Table *Length of Road of Regency/City by Type of Surface*
2006-2008 (Km) …… 341

Tabel : 8.1.4. Panjang Jalan Kabupaten/Kota menurut Kondisi Jalan
Table *Length of Road of Regency/City by Condition*
2006 - 2008(Km) …… 342

Tabel : 8.1.5. Kenderaan Bermotor Wajib Uji menurut Jenis Kendaraan
Table *Number of Vehicle with Compulsory Test by Type*
(Unit/*Unit*) 1999-2008…….. 343

Tabel : 8.1.6. Jumlah Kendaraan Bermotor Wajib Uji menurut Jenis Kendaraan dan Kabupaten/Kota
Table *Number of* Vehicle *with Compulsory Test by Type and Regency/ City* 2006-2008 …… 345

Tabel : 8.1.7. Jumlah Kendaraan Bermotor Wajib Uji Bis Antar Kota menurut Jenis Perusahaan dan Kabupaten/Kota
Table *Number of Vehicle with Compulsory Test by Type of Company and Regency/ City*
2008 ……. 347

Tabel : 8.1.8. Jumlah Perusahaan dan Bus yang Mendapat Izin Trayek
Table *Number of Company and Bus With Route Permit*
1999-2008 .....……. 349

Tabel : 8.1.9. Jumlah Kenderaan Bermotor yang Terdaftar
Table *Number of Registered Vehicles*
1999-2008 .....……... 350

Tabel : 8.1.10. Jumlah Kecelakaan Lalu Lintas dan Kerugian
Table *Number of Traffic Accident and Damage*
2004-2008 …….....…….. 351

sumut.bps.go.id

Tabel : 8.1.11. Jumlah Kecelakaan Lalu Lintas menurut Korban dan Kabupaten/ Kota
Table *Number of Traffic Accident by Victim and Regency City*
2006 – 2008……..……..... 352

Tabel : 8.1.12. Jumlah Surat Izin Mengemudi (SIM) yang Dikeluarkan menurut Jenisnya
Table *Number of Driving License Issued by Type*
2004-2008…….……. 353

Tabel : 8.1.13 Jumlah Surat Izin Mengemudi (SIM) A yang Dikeluarkan Menurut Katagori
Table *Number of Driving Licence type A Issud by Catagory*
2005-2008 .....…… 354

Tabel : 8.1.14. Jumlah Surat Izin Mengemudi (SIM) B1 Yang Dikeluarkan menurut Kategori
Table *Number of Driving Licence Type B1 Issued by Category*
2005-2008……..... 355

Tabel : 8.1.15 Jumlah Surat Izin Mengemudi (SIM) B II Yang Dikeluarkan menurut Kategori
Table *Number of Driving Licence Type B II Issued by Category*
2005-2008….……. 356

Tabel : 8.1.16. Jumlah Surat Izin Mengemudi (SIM) C yang Dikeluarkan menurut Kategori
Table *Number of Driving Licence Type C Issued by Category*
2005-2008 …… 357

Tabel : 8.1.17. Kiriman Biasa/Umum Barang Swasta Angkutan Kereta Api
Table *Private/General Cargo Shipped by Train*
2004-2008
(000 Ton).....……. 358

Tabel : 8.1.18 Kiriman Cepat dan Biasa/Umum Barang Swasta Angkutan Kereta Api menurut Jenis Barang
Table *Private/General Cargo Shipped by Train by Type of Cargo*
2004-2008 (000 Ton) .....…… 359

Tabel : 8.1.19. KM Penumpang dan Ton KM Barang Angkutan Kereta Api
Table *Pax-Km and Cargo Ton-Km Shipped by Train*
2005-2008…..…… 360

sumut.bps.go.id

Tabel : *Table* 8.1.20. Kiriman Barang Cepat dan Biasa Angkutan Kereta Api
Regular and Express Cargo Shipped by Train
2005-2008…… 361

Tabel : *Table* 8.1.21. Jumlah Kunjungan Kapal, Penumpang, dan Barang pada Pelabuhan Angkutan Sungai, Danau dan Penyeberangan
Number of Ship Visit, Passenger and Cargo at the Pier of River, Lake and Canal
2008 …….....……. 362

Tabel : *Table* 8.1.22. Jumlah Kunjungan Kapal Yang Beroperasi, Penumpang dan Barang pada Angkutan Sungai, Danau dan Penyeberangan
Number of Ship Visit Passenger and Cargo at the Pier of River, Lake, and Canal
2006-2008.....…… 363

Tabel : *Table* 8.1.23. Lalu Lintas Penumpang Angkutan Ferry
Passenger Traffic by Ferry
(Orang/*Person*)
2008 ……..…….…….…… 364

Tabel : *Table* 8.2.1. Jumlah Penerbangan Internasional dan Domestik melalui Pelabuhan Udara Polonia
Number of International and Domestic Flight Via Polonia Airport
2004-2008……...… 365

Tabel : *Table* 8.2.2. Jumlah Penumpang Internasional dan Domestik melalui Pelabuhan Udara Polonia
Number of International and Domestic Passager Via Polonia Airport
2004-2008…….……. 366

Tabel : *Table* 8.2.3. Jumlah Bagasi Internasional dan Domestik melalui Pelabuhan Udara Polonia
Volume of International and Domestic Baggage Via Polonia Airport
2004-2008…… 367

Tabel : *Table* 8.2.4. Jumlah Barang Internasional dan Domestik melalui Pelabuhan Udara Polonia
Volume of International and Domestic Cargo Via Polonia Airport 2004-2008……..…… 368

sumut.bps.go.id

Tabel : *Table* 8.2.5. Jumlah Pos Internasional dan Domestik melalui Pelabuhan Udara Polonia
Volume of International and Domestic Mail Via Polonia Airport 2004-2008…… 369

Tabel : *Table* 8.3.1. Arus Kunjungan Kapal menurut Pelabuhan Diusahakan
Flow of Ships by Commercial Port
2005-2008…… 370

Tabel : *Table* 8.3.2. Arus Kunjungan Kapal menurut Pelabuhan Diusahakan
Flow of Ships by Commercial Port
2008 …….....…… 371

Tabel : *Table* 8.3.3. Arus Penumpang melalui Pelabuhan Diusahakan
Flow of Passengger by Comercial Port
2005-2008…… 372

Tabel : *Table* 8.3.4. Arus Penumpang menurut Pelabuhan Diusahakan
Flow of Passengger by Comercial Port
2008 (Orang/*Person*) ……..… 373

Tabel : *Table* 8.3.5. Arus Barang Melalui Pelabuhan Diusahakan
Flow of Cargo by Comercial Port
2005-2008 (Ton) ……... 374

Tabel : *Table* 8.3.6. Arus Barang menurut Pelabuhan Diusahakan
Flow of Cargo by Comercial Port
2008 (Ton) ……. 375

Tabel : *Table* 8.3.7. Arus Kunjungan Kapal melalui Pelabuhan Laut Tidak Diusahakan
Flow of Ships via Uncomercial Sea Port
2005-2008……. 376

Tabel : *Table* 8.3.8. Arus Kunjungan Kapal melalui Pelabuhan Laut Tidak Diusahakan
Flow of Ships via Uncomercial Sea Port
2008 ……. 377

Tabel : *Table* 8.3.9. Arus Barang dan Penumpang melalui Pelabuhan Tidak Diusahakan
Flow of Cargo and Passanger by Uncomercial Port
2005-2008.....…… 378

sumut.bps.go.id

Tabel : *Table* 8.3.10. Arus Barang dan Penumpang menurut Pelabuhan Tidak Diusahakan
Flow of Cargo and Passanger by Uncommercial Port
2008 …… 379

Tabel : *Table* 8.4.1. Jumlah Hotel dan Akomodasi Lainnya menurut Kabupaten/ Kota
Number of Hotels and Other Accommodation by Regency/ City
2004-2008 ……..…….....…… 380

Tabel : *Table* 8.4.2. Jumlah Hotel dan Akomodasi Lainnya menurut Kelas dan Kabupaten/ Kota
Number of Hotels and Other Accommodation by Classification and Regency/ City
2005-2008…….…….....……. 381

Tabel : *Table* 8.4.3. Jumlah Kamar Hotel dan Akomodasi Lainnya menurut Kabupaten/ Kota
Number of Room of Hotels and Other Accommodation by Regency/City
2004-2008 …….....…… 383

Tabel : *Table* 8.4.4. Jumlah Kamar Hotel dan Akomodasi Lainnya menurut Kelas dan Kabupaten/ Kota
Number of Rooms of Hotel and Other Accommodation by Classification and Regency/City
2006-2008…….....…… 384

Tabel : *Table* 8.4.5. Jumlah Tempat Tidur Hotel dan Akomodasi Lainnya menurut Kabupaten/Kota
Number of Beds of Hotels and Other Accommodation by Regency/City
2004-2008 …….. 386

Tabel : *Table* 8.4.6. Jumlah Tempat Tidur dan Akomodasi Lainnya menurut Kelas dan Kabupaten/Kota
Number of Beds of Hotels and Other Accommodation by Classification and Regency/City
2006-2008…… 387

sumut.bps.go.id

Tabel : *Table* 8.4.7. Tingkat Penghunian Kamar Hotel dan Akomodasi Lainnya menurut Bulan dan Klasifikasi
Room Occupancy Rate of Hotels and Other Accomodation Month by Classification
(%) 2004-2008 ……. 389

Tabel : *Table* 8.4.8. Tingkat Penghunian Kamar Hotel dan Akomodasi Lainnya menurut Kabupaten/Kota
Room Occupancy Rate of Hotels and Other Accomodation by Regency/City
(%) 2004-2008 …….. 391

Tabel : *Table* 8.4.9. Rata-Rata Lama Inap Tamu di Hotel dan Akomodasi Lainnya menurut Bulan dan Klasifikasi
Average Length of Stay of Guest of Hotels and Other Accomodation Month and by Classification
(Hari/*Day*) 2004-2008 …… 392

Tabel : *Table* 8.4.10 Rata-Rata Lama Inap Tamu Hotel dan Akomodasi Lainnya menurut Kabupaten dan Kota
Average Length of Stay of Guest of Hotels and Other Accomodation by Regency/City
(Hari/*Day*) 2004-2008 ……..……... 394

Tabel : *Table* 8.4.11 Rata-Rata Lama Inap Tamu Mancanegara Hotel dan Akomodasi Lainnya menurut Bulan dan Klasifikasi
Average Length of Stay of Foreign Guest of Hotels Other Accomodation Month and by Classification
2004-2008 (Hari/*Day*) ……... 395

Tabel : *Table* 8.4.12 Rata-Rata Lama Inap Tamu Mancanegara Hotel dan Akomodasi Lainnya menurut Kabupaten/Kota
Average Length of Stay of Foreign Guest of Hotels and Other Accomodation by Regency/City
(Hari/*Day*) 2004-2008 …….. 397

Tabel : *Table* 8.4.13 Rata-rata Lama Inap Tamu Nusantara Hotel dan Akomodasi Lainnya menurut Bulan dan Klasifikasi
Average Length of Stay of Domestic Guest Of Hotels and Other Accomodation Month and by Classification
(Hari/*Day*) 2004-2008 ……..……. 398

sumut.bps.go.id

Tabel : 8.4.14 Rata-rata lama Inap Tamu Nusantara Hotel dan Akomodasi Lainnya menurut Kabupaten/Kota
Table *Average Length of Stay of Domestic Guest Of Hotels and Other Accomodation by Regency/City*
(Hari/*Day*) 2004-2008 …… 400

Tabel : 8.4.15. Komposisi Tamu dan Akomodasi Lainnya menurut Bulan dan Klasifikasi
Table *Composition Guest Of Hotels and Other Accomodation by Month and Calssification*
(%)2004-2008 ……. 401

Tabel : 8.4.16. Wisatawan Mancanegara Yang Datang ke Sumatera Utara menurut Pintu Masuk
Table *Foreign Visitor Arrival In Sumatera Utara by Port Of Entry*
2004-2008 …… 405

Tabel : 8.4.17. Wisatawan Mancanegara Yang Datang ke Sumatera Utara menurut Kebangsaan
Table *Foreign Visitor Arrival In Sumatera Utara by Nationality*
2006-2008 ……. 406

Tabel : 8.4.18. Wisatawan Mancanegara Yang Datang ke Sumatera Utara menurut Kebangsaan dan Pintu Masuk
Table *Foreign Visitor Arrival In Sumatera Utara by Nationality and Port of Entry*
2008 ……..……..……. 409

Tabel : 8.5.1. Jumlah Surat Kilat Dikirim menurut Kantor Pos
Table *Number of Express Mail Sent by Post Office*
(Buah/*Unit*) 2005-2008 ……..… 411

Tabel : 8.5.2. Jumlah Surat Kilat Diterima menurut Kantor Pos
Table *Number of Express Mail Received by Post Office*
(Buah/*Unit*) 2005-2008 …….. 413

Tabel : 8.5.3. Jumlah Surat Tercatat Dikirim menurut Kantor Pos
Table *Number of Registered Mail Sent by Post Office*
(Buah/*Unit*) 2005-2008 …… 415

Tabel : 8.5.4. Jumlah Surat Tercatat Diterima menurut Kantor Pos
Table *Number of Registered Mail Received by Post Office*
(Buah/*Unit*) 2005-2008 …… 417

sumut.bps.go.id

Tabel : 8.5.5. Jumlah Penerimaan dan Pengiriman Wesel Pos menurut Kantor Pos
Table *Number of Postal Money Order Received and Sent by Post Office* 2008 …… 419

Tabel : 8.5.6. Jumlah Pengiriman Pos Paket menurut Kantor Pos
Table *Number of Parcel Post Sent by Post Office*
(Buah/*Unit*) 2005-2008 ……. 420

Tabel : 8.5.7. Jumlah Penerimaan Pos Paket menurut Kantor Pos
Table *Number of Parcel Post Received by Post Office*
(Buah/*Unit*)…… 2005-2008 ……. 422

Tabel : 8.5.8. Jumlah Pengiriman dan Penerimaan Surat menurut Jenis Surat
Table *Number of Mail Sent and Received by Type*
(Buah/*Unit*).....……2005-2008 424

Tabel : 8.5.9. Jumlah Kantor Pos di Sumatera Utara
Table *Number of Post Office in Sumatera Utara*
(Buah/*Unit*) 2005-2008 ……. 425

Table : 9.1.1. Realisasi Penerimaan dan Pengeluaran Pemerintah Provinsi Sumatera Utara
Table *Actual Government Receipt and Expenditure of Sumatera Utara Province*
(Milyar/*Billion* Rp.) 1997/1998 – 2008 …… 434

Tabel : 9.1.2. Realisasi Penerimaan Pemerintah Provinsi Sumatera Utara menurut Jenis Penerimaan
Table *Actual Government Receipt of Sumatera Utara Province by Types of Receipt*
(Milyar/*Billion* Rp)2008 …… 435

Tabel : 9.1.3. Realisasi Pengeluaran Pemerintah Provinsi Sumatera Utara menurut Jenis Pengeluaran
Table *Actual Government Expenditure of Sumatera Utara Province by Types of Expenditure*
(Milyar/*Billion* Rp.) 2008 ……. 436

Tabel : 9.1.4. Realisasi Pembiayaan Pemerintah Provinsi Sumatera Utara menurut Jenis Pembiayaan
Table *Actual Government Financing of Sumatera Utara Province by Types of Financing*
(Milyar/*Billion* Rp.) 2008 …….. 437

sumut.bps.go.id

Tabel : 9.1.5. Realisasi Penerimaan Pemerintah Kabupaten/Kota Di Provinsi Sumatera Utara
Table *Actual Regency/City Government Receipt in Sumatera Utara Province*
(Milyar/*Billion* Rp) 2007-2008 …… 438

Tabel : 9.1.6. Rencana Pendapatan Asli Daerah Kabupaten/Kota menurut Jenis Pendapatan
Table *Plan Regency/City Local Government Original Receipt by Types of Receipt*
(Milyar/*Billion* Rp.) 2008 ……. 439

Tabel : 9.1.7. Realisasi Pengeluaran Pemerintah Kabupaten/Kota
Table *Actual Regency/City Government Expenditure*
(Milyar/*Billion* Rp) 2007-2008 …… 440

Tabel : 9.1.8. Rencana Belanja Pemerintah Kabupaten/Kota
Table *Plan Regency/City Government Expenditure*
2008 (Milyar/*Billion* Rp,)……. 441

Tabel : 9.1.9. Realisasi Belanja Tidak Langsung Pemerintah Kabupaten/ Kota
Table *Actual Regency/City Government Indirect Expenditure*
(Milyar/*Billion* Rp,) 2007-2008 …… 442

Tabel : 9.1.10. Realisasi Belanja Langsung Pemerintah Kabupaten/Kota
Table *Actual Regency/City Government Direct Expenditure*
(Milyar/*Billion* Rp) 2007-2008……. 443

Tabel : 9.1.11. Jumlah Luas Tanah dan Wajib Pajak Bumi dan Bangunan menurut Kabupaten/Kota
Table Number of Area and Land and Building Tax Payers by *Regency/City 2006 – 2008* …… 444

Tabel : 9.1.12. Besarnya Nilai Ketetapan,Tunggakan, dan Potensi PBB menurut Kabupaten/Kota
Table *Amount of Tax Assessment, Arrears, and Potency from Land and Building Tax by Regency/City*
(Juta/*Million* Rp) 2006 – 2008 …….. 446

Tabel : 9.1.13. Rencana dan Realisasi PBB menurut Kabupaten/Kota
Table *Target and Realization of Land and Building Tax by Regency/City*
(Juta/*Million* Rp) 2006 – 2008 ……. 447

sumut.bps.go.id

Tabel : 9.1.14. Realisasi PBB menurut Kabupaten/Kota
Table *Realization of Land and Building Tax by Regency/City*
(Juta/*Million* Rp) 2005 – 2008 …… 448

Tabel : 9.1.15. Realisasi Pajak menurut Jenis Pajak dan Kantor Pelayanan Pajak
Table *Realization of Tax by Kind of Taxes Per District Tax Office Fiscal Year*
(Juta/*Million* Rp) 2005 – 2008 ……. 449

Tabel : 9.2.1. Harga Eceran Beras di Pasar Ibukota Kabupaten/ Kota
Table *Retail Price of Rice at the Market in Capital of Regency/ City*
(Rp/Kg) 2005 – 2008 …… …….…….. 450

Tabel : 9.2.2. Harga Eceran Ikan Asin di Pasar Ibukota Kabupaten/ Kota
Table *Retail Price of Salted Fish in Capital of Regency/City*
(Rp./Kg.) 2005 – 2008 ……. 451

Tabel : 9.2.3. Harga Eceran Minyak Goreng di Pasar Ibukota Kabupaten/Kota
Table *Retail Price of Cooking Oil in Capital of Regency/City*
(Rp./Kg) 2005 – 2008 …….....……. 452

Tabel : 9.2.4. Harga Eceran Gula Pasir di Pasar Ibukota Kabupaten/ Kota
Table *Retail Price of Sugar in Capital of Regency/City*
(Rp./Kg.) 2005 – 2008 .....……..…. 453

Tabel : 9.2.5. Harga Eceran Garam di Pasar Ibukota Kabupaten/ Kota
Table *Retail Price of Salt in Capital of Regency/City*
(Rp./Kg.) 2005 – 2008 ……..……. 454

Tabel : 9.2.6. Harga Eceran Minyak Tanah di Pasar Ibukota Kabupaten/Kota
Table *Retail Price of Kerosene in Capital of Regency/City*
Rp./Liter 2005 – 2008 ……..…….. 455

Tabel : 9.2.7. Harga Eceran Sabun Cuci di Pasar Ibukota Kabupaten/Kota
Table *Retail Price of Washing Soap in Capital of Regency/City*
(Rp./Batang) 2005 – 2008 …….….....…….. 456

Tabel : 9.2.8. Harga Eceran Tekstil di Pasar Ibukota Kabupaten/ Kota
Table *Retail Price of Textile in Capital of Regency/City*
(Rp./Meter) 2005 – 2008 …… 457

sumut.bps.go.id

Tabel : 9.2.9. Harga Eceran Batik di Pasar Ibukota Kabupaten/Kota
Table *Retail Price of Batik in Capital of Regency/City*
2005 – 2008 (Rp./Helai) ……..... 458

Tabel : 9.2.10. Harga Eceran Tepung Terigu di Pasar Ibukota Kabupaten/Kota
Table *Retail Price of Flour in Capital of Regency/City*
2005 – 2008 (Rp./Kg.)…… ….....…….. 459

Tabel : 9.2.11. Harga Eceran Semen di Ibukota Kabupaten/Kota
Table *Retail Price of Cement in Capital of Regency/City*
(Rp./Zak) 2005 – 2008 …… 460

Tabel : 9.2.12. Harga Emas 24 Karat di Kota Medan
Table *Price of 24 Carat Gold in Medan City*
(Rp./Gram) 2005 – 2008 ….....……..... 461

Tabel : 9.2.13 Harga Eceran Barang-barang Dalam Negeri dan Barang Industri di Kota Sibolga
Table *Retail Price of Domestic and Manufactured Goods in Sibolga City*
(Rupiah) 2006 – 2008 …….....……. 462

Tabel : 9.2.14. Harga Eceran Barang-barang Dalam Negeri dan Barang Industri di Kota Tanjung Balai
Table *Retail Price of Domestic and Manufactured Goods in Tanjung Balai City*
(Rupiah) 2006 – 2008 ……. 464

Tabel : 9.2.15. Harga Eceran Barang-barang Dalam Negeri dan Barang Industri di Kota Pematang Siantar
Table *Retail Price of Domestic and Manufactured Goods in Pematang Siantar City*
(Rupiah) 2006 – 2008 …….....…… 466

Tabel : 9.2.16. Harga Eceran Barang-barang Dalam Negeri dan Barang Industri di Kota Medan
Table *Retail Price of Domestic and Manufactured Goods in Medan City*
(Rupiah) 2006 – 2008 …… 468

sumut.bps.go.id

Tabel : 9.2.17. Harga Eceran Barang-barang Dalam Negeri dan Barang Industri di Kota Binjai
Table *Retail Price of Domestic and Manufactured Goods in Binjai City*
(Rupiah) 2006 – 2008 ……..…….. 470

Tabel : 9.2.18. Harga Eceran Sayur-sayuran dan Buah-buahan di Kota Sibolga
Table *Retail Price of Vegetables and Fruits in Sibolga City*
(Rupiah) 2006 – 2008 …….....… 472

Tabel : 9.2.19. Harga Eceran Sayur-sayuran dan Buah-buahan di Kota Tanjung Balai
Table *Retail Price of Vegetables and Fruits in Tanjung Balai City*
(Rupiah) 2006 – 2008 …….....…… 473

Tabel : 9.2.20. Harga Eceran Sayur-sayuran dan Buah-buahan di Kota Pematang Siantar
Table *Retail Price of Vegetables and Fruits in Pematang Siantar City*
(Rupiah) 2006 – 2008 …….....…….....… 475

Tabel : 9.2.21. Harga Eceran Sayur-sayuran dan Buah-buahan di Kota Medan
Table *Retail Price of Vegetables and Fruits in Medan City*
(Rupiah) 2006 – 2008 ……..... 476

Tabel : 9.2.22. Harga Eceran Barang-barang Keperluan Rumahtangga di Pedesaan menurut Jenis
Table *Retail Price of Household Consumption in Rural Area by Commodity*
(Rupiah) 2006 – 2008 ……. 477

Tabel : 9.2.23. Harga Produsen Padi-padian, Palawija dan Sayur-Sayuran
Table *Producer Price of Cereals, Secondary Food Crops and Vegetables*
(Rupiah) 2006 – 2008 …….. 479

Tabel : 9.2 24. Harga Perdagangan Besar/Grosir Hasil Pertanian di Kota Sibolga menurut Jenis Barang
Table *Wholesale Price of Agriculture Product in Sibolga City by Commodity*
(Rupiah) 2008 …….....…… 481

sumut.bps.go.id

Tabel : *Table* 9.2 25 . Harga Perdagangan Besar/Grosir Hasil Pertanian di Labuhan Bilik menurut Jenis Barang
Wholesale Price of Agriculture Product in Labuhan Bilik City by Commodity
(Rupiah 2008) …….....……... 482

Tabel : *Table* 9.2.26. Harga Perdagangan Besar/Grosir Hasil Pertanian di Kota Pematang Siantar menurut Jenis Barang
Wholesale Price of Agriculture Product in Pematang Siantar City by Commodity
(Rupiah) 2008 …….. 483

Tabel : *Table* 9.2.27. Harga Perdagangan Besar/Grosir Hasil Pertanian di Kota Medan menurut Jenis Barang
Wholesale Price of Agriculture Product in Medan City by Commodity
(Rupiah) 2008 ……..…… 484

Tabel : *Table* 9.2.28. Harga Perdagangan Besar/Grosir Hasil Pertanian di Kota Tj.Balai menurut Jenis Barang
Wholesale Price of Agriculture Product in Tj. Balai City by Commodity
(Rupiah) 2008 ……..... 485

Tabel : *Table* 9.2 29. Laju Inflasi di 45 Kota di Indonesia menurut Tahun Kalender
Inflation Rate of 45 Capitals Province in Indonesia by Calender Year
(%) 2005-2008…….....……..... 486

Tabel : *Table* 9.2 30. Persentase Perubahan Bulanan Indeks Harga Konsumen (IHK) di Kota Sibolga terhadap Bulan Sebelumnya
Percentage of Monthly Change of Consumer Price Index in Sibolga City
2008 …… 489

Tabel : *Table* 9.2 31. Indeks harga Konsumen (IHK) di Kota Sibolga
Consumer Price in Sibolga City
2008 (2002 = 100)…….. 490

sumut.bps.go.id

Tabel : *Table* 9.2.32. Persentase Perubahan Bulanan Indeks Harga Konsumen (IHK) di Kota Pematang Siantar terhadap Bulan Sebelumnya
Percentage of Monthly Change of Consumer Price Index in Pematang Siantar City
(%) 2008 …… 491

Tabel : *Table* 9.2.33. Indeks harga Konsumen (IHK) di Kota Pematang Siantar
Consumer Price in Pematang Siantar City
2008 (2002 = 100)…… 492

Tabel : *Table* 9.2.34. Persentase Perubahan Bulanan Indeks Harga Konsumen (IHK) di Kota Medan terhadap Bulan Sebelumnya
Percentage of Monthly Change of Consumer Price Index in Medan City
(%) 2006 – 2008 …… 493

Tabel : *Table* 9.2.35. Indeks harga Konsumen (IHK) di Kota Medan
Consumer Price in Medan City
2008 (2002 = 100)…… 494

Tabel : *Table* 9.2.36 Persentase Perubahan Bulanan Indeks Harga Konsumen (IHK) di Kota Padangsidimpuan terhadap Bulan Sebelumnya
Percentage of Monthly Change of Consumer Price Index in Padangsidimpuan City
(%)2008 …… 495

Tabel : *Table* 9.2 37. Indeks harga Konsumen (IHK) di Kota Padangsidimpuan
Consumer Price in Padangsidimpuan City
2008 (2002 = 100) ……. 496

Tabel : *Table* 9.2 38 Indeks Harga Yang diterima Petani (IT), Indeks Harga yang dibayar Petani (IB) dan Nilai Tukar Petani (NTP) Provinsi Sumatera Utara
Indices of Prices Received by Farmer (IT), Indices of Prices Paid by Farmer (IB) and Farmers' Terms of trade (NTP) Sumatera Utara Province
1997-2008 (1993=100) .....……. 497

sumut.bps.go.id

Tabel : *Table* 9.2.39. Indeks Harga Yang Diterima Petani (IT), Indeks Harga Yang Dibayar Petani (IB) dan Nilai Tukar Petani (NTP) Provinsi Sumatera Utara
Indices of Prices Received by Farmers (IT), Indices of Prices Paid by Farmers (IB) and Farmers' Terms of Trade (NTP) Sumatera Utara Province
2008(1993=100) …… 498

Tabel : *Table* 9.2.40 Nilai Tukar Petani (NTP) Provinsi Sumatera Utara menurut Subsektor
Farmers' Terms of Trade (NTP) Sumatera Utara Province by Subsector
2008 2007=100)…… 502

Tabel : *Table* 9.3.1. Jumlah Koperasi Unit Desa menurut Kabupaten/ Kota
Number of Village Unit Cooperative by Regency/City
2004-2008 ……... 503

Tabel : *Table* 9.3.2. Jumlah Koperasi menurut Sektor
Number of Cooperative Unit by Sector
2004-2008 …….....…….. 504

Tabel : *Table* 9.3.3. Banyaknya Unit Koperasi menurut Kabupaten/ Kota
Number of Cooperative Unit by Regency/City
(Buah/*Unit*) 2004-2008 ……..... 505

Tabel : *Table* 9.3.4. Simpanan Koperasi menurut Kabupaten/ Kota
Cooperative Saving by Regency/City
(Jutaan/*Million* Rp.) 2004-2008 ……... 506

Tabel : *Table* 9.3.5. Jumlah Anggota Koperasi menurut Kabupaten/ Kota
Number of Cooperative Member by Regency/City
(Orang/*Person* 2004-2008) …….. 507

Tabel : *Table* 9.3.6. Jumlah Anggota K.U.D menurut Kabupaten/ Kota
Member of Village Unit Cooperative by Regency/City
(Orang/*Person*) 2004-2008 ……. 508

Tabel : *Table* 9.4.1. Jumlah Aktiva Bank Rupiah dan Valuta Asing menurut Kelompok Bank di Provinsi Sumatera Utara
Total Banks' Assets in Rupiah and Foreign Exchange by Group of Banks in Sumatera Utara Province
(Juta/*Million* Rp.) 2004-2008 …… 509

sumut.bps.go.id

Tabel : 9.4.2. Jumlah Aktiva Rupiah dan Valuta Asing Bank Umum menurut Kabupaten/ Kota di Provinsi Sumatera Utara
Table *Total Banks' Assets in Rupiah and Foreign Exchange by Regency/City in Sumatera Utara Province*
(Juta/ *Million* Rp.) 2004-2008 …….....… 510

Tabel : 9.4.3 Posisi Dana Simpanan Rupiah dan Valuta Asing menurut Kelompok Bank di Provinsi Sumatera Utara
Table *Collection Position of Rupiah and Foreign Exhange by Bank Group in Sumatera Utara Province*
(Juta/ *Million* Rp.) 2004-2008 …….. 511

Tabel : 9.4.4. Posisi Dana Simpanan Rupiah dan Valuta Asing menurut Kabupaten/Kota di Provinsi Sumatera Utara
Table *Commercial Banks' Outstanding Funds in Rupiah and Foreign Exchange by Regency/City Sumatera Utara* (Juta/ *Million* Rp *Province* 2004-2008.) …… 512

Tabel : 9.4.5. Posisi Giro dan Valuta Asing Bank Umum menurut Kabupaten/Kota di Provinsi Sumatera Utara
Table *Commercial Banks' Outstanding Demand Deposit in Rupiah and Foreign Exchange by Regency/City in Sumatera Utara Province*
(Juta/ *Million* Rp.) 2004-2008 ……. 513

Tabel : 9.4.6. Posisi Simpanan Berjangka Rupiah dan Valuta Asing Bank Umum menurut Kabupaten/Kota di Provinsi Sumatera Utara
Table *Commercial Banks' Outstanding Time Deposit Rupiah and Foreign Exchange by Regency/City in Province of Sumatera Utara*
(Juta/ *Million* Rp.) 2004-2008 …… 514

Tabel : 9.4.7. Posisi Tabungan Rupiah dan Valuta Asing Bank Umum menurut Kabupaten/Kota di Provinsi Sumatera Utara
Table *Comersial Banks' Out Standing Saving Deposit in Rupiah and Foreign Exchange by Regency/City in Sumatera Utara Province*
(Juta/ *Million* Rp.) 2004-2008 …… 515

sumut.bps.go.id

Tabel : *Table* 9.4.8. Posisi Kredit Perbankan Rupiah dan Valuta Asing Bank Umum dan BPR menurut Kelompok Bank di Provinsi Sumatera Utara
Outstanding Banks' Credits in Rupiah and Foreign Exhange by Group of Banks in Sumatera Utara Province
(Milyar/*Billion Rp.*) 2004 - 2008 …… 516

Tabel : *Table* 9.4.9. Posisi Pinjaman yang Diberikan Rupiah dan Valuta Asing Bank Umum dan BPR menurut Kabupaten/Kota di Provinsi Sumatera Utara
Outstanding Banks'Credits in Rupiah and Foreign Exhange by Regency/City in Sumatera Utara Province
(Juta/*Million Rp.*) 2004 – 2008 ……. 517

Tabel : *Table* 9.4.10. Posisi Pinjaman yang Diberikan Rupiah Rupiah dan Valuta Asing menurut Sektor Ekonomi
Outstanding of Loans of Commercial and Rural Banks' in Rupiah and Foreign Exchange by Economic Sector
(Juta/*Million* Rp.) 2004 – 2008……. 518

Tabel : *Table* 9.4.11. Posisi Kredit Usaha Mikro, Kecil, dan Menengah yang Diberikan Bank Umum dan BPR menurut Kabupaten/Kota di Provinsi Sumatera Utara
Outstanding Banks' Small Scale Business Credits in Rupiah and Foreign Exchange by Regency/City Sumatera Utara Province
(Juta/*Million Rp.*) 2004 - 2008 ……. 519

Tabel : *Table* 9.4.12. Posisi Kredit Usaha Mikro, Kecil, dan Menengah yang Diberikan Bank Umum dan BPR menurut Sektor Ekonomi di Provinsi Sumatera Utara *Outstanding Banks' Small Scale Business Credits in Rupiah and Foreign Exchange by Economical Sector in Sumatera Utara Province*
(Juta/*Million* Rp.) 2004 - 2008..... 520

Tabel : *Table* 9.5.1. Banyaknya Proyek dan Investasi Proyek Penanaman Modal Dalam Negeri (PMDN) yang Disetujui menurut Rencana dan Target
Number of Domestic Projects and Investment Approved by Target and Realization
1999-2008 …….……. 521

sumut.bps.go.id

Tabel : *Table* 9.5.2. Banyaknya Tenaga Kerja Proyek Penanaman Modal Dalam Negeri (PMDN) yang Disetujui menurut Target dan Realisasi
Number of Employees of Approved Investment Domestic Projects by Target and Realization
(Orang/*Person*) 1999-2008 …….....…… 522

Tabel : *Table* 9.5.3. Rencana dan Realisasi Jumlah Proyek Penanaman Modal Dalam Negeri (PMDN) di Sumatera Utara menurut Sektor
Realisasi of Approved Domestic Investmen by Sector
2008…… 523

Tabel : *Table* 9.5.4. Rencana dan Realisasi Nilai Investasi Penanaman Modal Dalam Negeri (PMDN) di Sumatera Utara menurut Sektor
Realisasi of Approved Domestic Investmen by Sector
(Jutaan/*Million* Rp) 2008 …… 524

Tabel : *Table* 9.5.5. Banyaknya Proyek dan Investasi Proyek Penanaman Modal asing (PMA) menurut Rencana dan Realisasi
Number of Foreign Projects and Investment Approved by Target and Realization
1999-2008 …….. 525

Tabel : *Table* 9.5.6. Banyaknya Tenaga Kerja Proyek Penanaman Modal Asing (PMA) yang Disetujui menurut Rencana dan Realisasi
Number of Employees of Foreign Approved Investment Projects by Target and Realization
(Orang/*Person)*1999-2008.....…… ……. 526

Tabel : *Table* 9.5.7. Rencana dan Realisasi Jumlah Proyek Penanaman Modal Asing di Sumatera Utara menurut Sektor
Target of Approved Foreign Investment by Sector in Sumatera Utara Province
2008 .....…….. 527

Tabel : *Table* 9.5.8. Rencana dan Realisasi Nilai Investasi Penanaman Modal Asing di Provinsi Sumatera Utara menurut Sector
Target of Approved Foreign Investment by Sector in Sumatera Utara Province
(Ribuan / *Thousand* US$) 2008 …..... 528

Tabel : *Table* 9.5.9. Realisasi Penanaman Modal Dalam Negeri (PMDN) Yang Disetujui Pemerintah menurut Bidang Usaha
Realization of Approved Domestic Investment by Sector
(000 000 Rp) 2005-2008... …… 529

sumut.bps.go.id

Tabel : *Table* 9.5.10. Realisasi Penanaman Modal Asing Yang Disetujui Pemerintah menurut Bidang Usaha di Provinsi SumateraUtara
Target of Approved Foreign Investment by Sector in Sumatera Utara Province
(Ribuan/*Thousand* US$) 2005-2008 …….. 530

Tabel : *Table* 10.1. Pengeluaran Rata-Rata Perkapita Sebulan Untuk Makanan dan Bukan Makanan menurut Jenis Pengeluaran Dan Daerah Kota/Pedesaan
Monthly Percapita Average Expenditure for Food and Non Food by Item and Urban Rural
(Rp) 2008 …… 534

Tabel : *Table* 10.2. Persentase Rata-Rata Pengeluaran Perkapita Sebulan Untuk Makanan Dan Bukan Makanan menurut Jenis Pengeluaran Dan Daerah Kota/Pedesaan
Pedesaan Percentage of Montly Percapita Average Expenditure for Food and Non Food by Item and Urban/Rural
2008 ……..…….. 536

Tabel : *Table* 10.3 Rata-Rata Konsumsi Kalori Perkapita Sehari menurut Jenis Bahan Makanan Dan Daerah Kota/Pedesaan
Daily Average Percapita Calorie Consumption by Item and Urban/Rural
(Kkal) 2007 dan 2008 ……. 538

Tabel : *Table* 10.4. Konsumsi Protein Perkapita Rata-Rata Sehari menurut Jenis Bahan Makanan Dan Daerah Kota/Pedesaan
Daily Average Percapita Protein Consumption by Food item and Urban/Rural
(Gram) 2007 dan 2008 ……. 540

Tabel : *Table* 11.1.1. Produk Domestik Regional Bruto Sumatera Utara menurut Lapangan Usaha Atas Dasar Harga Berlaku
Gross Regional Domestic Product by Industrial Origin at Current Market Prices
(Milyar/*billion* Rp) 2006-2008 …….....…… 550

Tabel : *Table* 11.1.2. Produk Domestik Regional menurut Lapangan Usaha Atas Dasar Harga Konstan Tahun 2000
Gross Regional Domestic Product by Industrial Origin at 2000 Constant Market Price
(Milyar/*billion* Rp) 2006-2008 ….....……. 552

sumut.bps.go.id

Tabel : 11.1.3. Distribusi Persentase Produk Domestik Regional Bruto menurut Lapangan Usaha Atas Dasar Harga Berlaku
Table *Percentage Distribution of Gross Regional Domestic Product by Industrial Origin at Current Market Prices*
2006-2008 .....…… 554

Tabel : 11.1.4. Distribusi Persentase Produk Domestik Regional Bruto menurut Usaha Atas Dasar Harga Konstan Tahun 2000
Table *Percentage Distribution of Gross Regional Domestic Product by Industrial Origin at 2000 Constant Market Price*
2006-2008 .....…… 556

Tabel : 11.1.5. Indeks Berantai Produk Domestik Regional Bruto menurut Lapangan Usaha Atas Dasar Harga Berlaku
Table *Link Index of Gross Regional Domestic Product by Industrial Origin at Current Market Prices*
(Tahun sebelumnya/*Previous Year = 100,00)*
2006-2008…… 558

Tabel : 11.1.6. Indeks Berantai Produk Domestik Regional Bruto menurut Lapangan Usaha Atas Dasar Harga Konstan Tahun 2000
Table *Link Index of Gross Regional Domes-tic Product by Industrial Origin at 2000 Constant Market Price*
(Tahun sebelumnya/ *Previous Year = 100,00)*
2006-2008 …….....…… 560

Tabel : 11.1.7. Indeks Perkembangan Produk Domestik Regional Bruto menurut Lapangan Usaha Atas Dasar Harga Berlaku
Table *Growth Index of Gross Regional Domestic Product by Industrial Origin at Current Prices*
2006-2008 …….....…… 562

Tabel : 11.1.8. Indeks Perkembangan Produk Domestik Regional Bruto menurut Lapangan Usaha Atas Dasar Harga Konstan Tahun 2000
Table *Growth Index of Gross Regional Domestic Product by Industrial Origin at 2000 Constant Price*
2006-2008 …….....…….. 564

Tabel : 11.1.9. Indeks Harga Implisit Produk Domestik Regional Bruto menurut Lapangan Usaha
Table *Implicit Price Index of Gross Regional Domestic Product by Industrial Origin*
2006-2008 …….....…….…. 566

sumut.bps.go.id

Tabel : 11.1.10. Perkembangan Beberapa Agregat PDRB dan Pendapatan Perkapita atas Dasar Harga Berlaku
Table *Trend of GRDP Agregates and Percapita Income at Current Market Prices*
2006-2008 ……..……..…… 568

Tabel : 11.1.11 Laju Pertumbuhan Ekonomi Sumatera Utara menurut Lapangan Usaha Atas Dasar Harga Konstan 2000
Table *The Economic Growth of Sumatera Utara by Industrial Origin at Constant Market Price 2000*
(Persentase/*Percentage*) 2006-2008 …… 569

Tabel : 11.2.1. Produk Domestik Regional Bruto menurut Sudut Penggunaan Atas Dasar Harga Berlaku
Table *Gross Regional Domestic Product by Type of Expenditure at Current Market Prices*
(Milyar/*billion* Rp) 2006-2008 …….....…… 570

Tabel : 11.2.2. Produk Domestik Regional Bruto menurut Sudut Penggunaan Atas Dasar Harga Konstan 2000
Table *Gross Regional Domestic Product by Type of Expenditure at 2000 Constant Market Price*
(Milyar/*billion* Rp) 2006-2008.....…….……. 571

Tabel : 11.2.3. Distribusi Produk Domestik Regional Bruto menurut Sudut Penggunaan Atas Dasar Harga Berlaku
Table *Distribution of Gross Regional Domestic Product by Type of Expenditure at Current Market Price*
2006-2008 …….....…….. 572

Tabel : 11.2.4. Distribusi Produk Domestik Regional Bruto menurut Sudut Penggunaan Atas Dasar Harga Konstan 2000
Table *Distribution of Gross Regional Domestic Product by Type of Expenditure at 2000 Constant Market Price*
(%) .2006-2008.....…… 573

Tabel : 11.2.5. Indeks Berantai Produk Domestik Regional Bruto menurut Sudut Penggunaan Atas Dasar Harga Berlaku
Table *Link Index of Gross Regional Domestic Product by Type of Expenditure at Current Market Price*
(Tahun Sebelumnya/ *Previous Year* =100,00)
2006-2008 …….....…… 574

sumut.bps.go.id

Tabel : *Table* 11.2.6. Indeks Berantai Produk Domestik Regional Bruto menurut Sudut Penggunaan Atas Dasar Harga Konstan 2000
Link Index of Gross Regional Domestic Product by Type of Expenditure At 2000 Constant Market Price
(Tahun Sebelumnya/ *Previous Year* =100,00)
2006-2008 .....…….. 575

Tabel : *Table* 11.2.7. Indeks Perkembangan Produk Domestik Regional Bruto menurut Sudut Peng-gunaan Atas Dasar Harga Berlaku
Growth Index of Gross Regional Domestic Product by Type of Expenditure at Current Market Price
2006-2008 …….....…… 576

Tabel : *Table* 11.2.8. Indeks Perkembangan Produk Domestik Regional Bruto menurut Sudut Penggunaan Atas Dasar Harga Konstan 2000
Growth Index of Gross Regional Domestic Product by Type of Expenditure at 2000 Constant Market Price (2000 =100)
(%) 2006-2008…….....…… 577

Tabel : *Table* 11.2.9. Indeks Harga Implisit Produk Domestik Regional Bruto menurut Sudut Penggunaan
Implicit Price Index of Gross Regional Domestic Product by Type of Expenditure
(%) 2006-2008 …… 578

Tabel : *Table* 11.2.10 Laju Pertumbuhan Ekonomi menurut Sudut Penggunaan Atas Dasar Harga Konstan 2000
The Economic Growth by Kind of Expenditure at 2000 Constant Market Price
(%) 2006-2008 ……. 579

Tabel : *Table* 11.3.1. Produk Domestik Regional Bruto menurut Kabupaten/Kota Atas Dasar Harga Berlaku
Comparison of Gross Regional Domestic Product by Regency/ City at Current Market Prices
(Milyar/*billion* Rp) 2006-2008 …….....……. 580

Tabel: *Table* 11.3.2. Produk Domestik Regional Bruto menurut Kabupaten/Kota Atas Dasar Harga Konstan Tahun 2000
Comparison of Gross Regional Domestic Product by Regency/ City at 2000 Constant Market Prices
(Milyar/*Billion* Rp) 2006-2008 …… 581

sumut.bps.go.id

Tabel : 11.3.3. Produk Domestik Regional Bruto Per Kapita menurut Kabupaten/Kota Atas Dasar Harga Berlaku
Table *Gross Regional Domestic of Product Percapita by Regency/City at Corrent Market Prices*
(Rupiah) 2006-2008.....…… 582

Tabel : 11.3.4. Produk Domestik Regional Bruto Per Kapita menurut Kabupaten/Kota Atas Dasar Harga Konstan 2000
Table *Gross Regional Domestic of Product Percapita by Regency/ City at 2000 Constant Market Prices*
(Rupiah) 2006-2008 …….…… 583

Tabel : 11.3.5. Laju Pertumbuhan Ekonomi menurut Kabupaten/Kota Atas Dasar Harga Konstan 2000
Table *The Economic Growth by Regency/Cuty at Constant Market Prices 2000*
(%)2006-2008 …….……..… 584

Tabel : 12.1.1 Penduduk menurut Provinsi di Indonesia
Table *Population by Province in Indonesia Year*
1990-2008 …….…… 589

Tabel : 12.1.2 Laju Pertumbuhan Penduduk menurut Provinsi di Indonesia
Table *Growth Rate Population by Province in Indonesia Year*
1980-2008 …….. 590

Tabel : 12.1.3 Indeks Pembangunan Manusia Menurut Provinsi di Indonesia
Table *Human Development Index (HDI) by Province* in *Indonesia*
2007 591

Tabel : 12.1.4 Garis Kemiskinan Per Provinsi/
Table *Line Poorness by Province*
(Rp/Kapita/Bln) 2008..... 592

Tabel : 12 .2.1 Laju Inflasi Kumulatif di Sumatera Utara dan Nasional
Table *Cumulative Inflation Rate in Sumatera Utara and National*
(%) 2000 – 2008 …… 593

Tabel : 12.2.2 Laju Inflasi di 45 Kota di Indonesia menurut Tahun Kalender
Table *Inflation Rate of 45 Capitals Provinces in Indonesia by CalenderYear*
(%) 2005 – 2008 ……. 594

sumut.bps.go.id

Tabel : 12.3.1 Produk Domestik Regional Bruto Atas Dasar Harga Berlaku Menurut Propinsi (Juta Rupiah)/ *Gross Regional Domestic Product at Current Prices by Province*
Table (Million Rupiahs) *2004-2008*……..……. …… 596

Tabel : 12.3.2 Produk Domestik Regional Bruto Tanpa Migas Atas Dasar Harga Berlaku Menurut Propinsi (Juta Rupiah) *Gross Regional Domestic Product Without Oil, Gas & Its Products at Current Market Prices by Province 2004-*
Table (Million Rupiahs) *2008*…… 598

Tabel : 12.3.3 Produk Domestik Regional Bruto Atas Dasar Harga Konstan 2000 Menurut Propinsi (Juta Rupiah)/
Gross Regional Domestic Product at 2000 Constant Market Prices by Province
Table *(Million Rupiahs 2004-2008)* ……. 600

Tabel : 12.3.4 Produk Domestik Regional Bruto Tanpa Migas Atas Dasar Harga Konstan 2000 Menurut Propinsi (Juta Rupiah)
Gross Regional Domestic Product Without Oil, Gas & Its Products at 2000 Constant Market Prices by Province,
Table (Juta/*Million* Rupiahs)*2004-2008* ……..... 602

Tabel : 12.4.1 Ekspor Indonesia menurut Negara Tujuan
Table *Export Indonesia by Destination Country*
(juta US $) 2005 – 2008 ……. 604

Tabel : 12.4.2 Nilai Impor Indonesia menurut negara Asal
Table *Value Import Indonesia by Destination Country*
(juta US $) 2004 – 2007 …… 605

Tabel : 12.5.1 Luas Panen Padi menurut Provinsi
Table *Harvested Area of Paddy by Province*
(Ha) 2004–2008..... 606

Tabel : 12.5.2 Produksi Padi menurut Provinsi
Table *Production of Paddy by Province*
(Ton) 2004 – 2008..... 607

Tabel : 12.5.3 Produktivitas Padi menurut Provinsi
Table *Productivity of Paddy by Province*
(quintal per ha) 2004-2008..... 608

sumut.bps.go.id

DAFTAR PETA/*List of Maps*

Halaman
Page

Peta 2 Banyaknya Desa/Kelurahan menurut Kabupaten/Kota
Map *Number of Village/Urban Village by Regency/City*
2008…….. 22

Peta 3.1 Kepadatan Penduduk menurut Kabupaten/Kota
Map *Total Density Population by Regency/City*
2008…… 41

Peta 3.2. Persentase Rumahtangga yang Air Minumnya Bukan Berasal dari
Map Ledeng, Pompa, Sumur, dan Mata Air menurut Kabupaten/Kota
Percentage of Household With Source of Drinking Water not from Pipe, Pump, Well, and Spring by Regency/City
2008…… 42

Peta 3.3. Tingkat Partisipasi Angkatan Kerja (TPAK) menurut Kabupaten
Map /Kota
Labour Force Participation Rate by Regency/City
2008……. 43

Peta 4. Rasio Murid Sekolah Dasar Terhadap Guru menurut Kabupaten
Map /Kota
Rasio of Pupils in Elementary School to Teachers by Regency/City
2008…….. 83

Peta 5.1. Pemotongan Ternak Tercatat di RPH dan di Luar RPH Menurut
Map Jenis Ternak dan Kabupaten / Kota
Slaughtered Livestock in Slaughter House by Kind and Regency/ City 2008
(Ekor/*Tail*)…… 139

Peta 5.2. Ternak yang Dipotong yang Tidak Tercatat di RPH
Map Menurut Jenis Ternak dan Kabupaten/Kota
Unreported Slaughtered Livestock in Slaughter House by Kind and Regency/ City 2008
(Ekor/*Tail*) …….. 140

Peta 6.1. Jumlah Perusahaan Industri Besar dan Sedang Menurut Kabupaten
Map /Kota
Number of Establishments of Large and Medium Manufacturing
2008…… 222

sumut.bps.go.id

Peta 6.2. Jumlah Tenaga Kerja Industri Besar dan Sedang Menurut
Map Kabupaten /Kota
Number of Employee of Large and Medium Manufacturing
2008 …….. 223

Peta 8. Rata-rata Tingkat Penghunian Kamar Hotel Berbintang
Map *Avarage of Room Occupancy Rate of Stared Hotel*
2008 …….. 336

Peta 9.1. Rencana Pendapatan Asli Daerah Kabupaten/Kota
Map menurut Jenis Pendapatan
Plan Regency/City Local Government Original Receipt by Types of Receipt
2008 (Milyar/*Billion* Rp.)……... 430

Peta 9.2. Realisasi Pajak Bumi dan Bangunan Menurut Kabupaten/Kota
Map *Realization of Land and Building Tax by Regency/City*
2008 …….. 431

Peta 11.1 Produk Domestik Regional Bruto Per Kapita menurut
Map Kabupaten/Kota
Atas Dasar Harga Konstan 2000
Gross Regional Domestic of Product Percapita by Regency/City at 2000 Constant Market Prices
2008…… 546

Peta 11.2 Laju Pertumbuhan Ekonomi menurut Kabupaten/Kota
Map Atas Dasar Harga Konstan 2000
The Economic Growth by Regency/City at Constant Market Prices 2000
2008…… 547

sumut.bps.go.id

DAFTAR GRAFIK/*List of Figures*

Halaman
Page

Grafik : 2 Jumlah Anggota DPRD Provinsi menurut Fraksi
Figures *Number of Provincial Parliament Member by Fraction*
2004-2009 ……. 23

Grafik : 3 Jumlah Penduduk Sumatera Utara
Figures *Population of Sumatera Utara Province*
2004-2008 (Juta/*Million*) ……... 44

Grafik : 4 Jumlah Sekolah menurut Tingkatan di Provinsi Sumatera Utara
Figures *Number of Schools by Level in Sumatera Utara Province*
2005-2008……. 84

Grafik : 5 Produksi Padi (Pasi Sawah + Padi Ladang) Sumatera Utara
Figures *Paddy (Wet Land Paddy + Dry Land Paddy) Production of Sumatera Utara Province*
2004-2008 ……. 141

Grafik : 6.1. Perbandingan Input, Output dan Nilai Tambah Industri Besar dan Sedang
Figures *Comparison Among Input, Output, and Value Added of Large Medium Manufacturing*
2006 – 2008 (Milyar/*Billion* Rp) ……... 224

Grafik : 6.2. Nilai Penjualan Gas Melalui Pipa menurut Pelanggqn
Figures *Gas Sold Through Pipeline by Customer*
(Milyar/*Billion* Rupiah)
2004 – 2008…….. 225

Grafik : 7.1. Nilai Ekspor dan Impor
Figures *Export and Import Value*
2004 – 2008 (Juta/*Million* US$) …… 278

Grafik : 7.2. Prsentase Nilai Impor menurut Kelompok Barang Ekonomi
Figures *Import Value by Economic Goods Group*
2008 (%) ……. 279

Grafik : 7.3. Nilai Ekspor dan Impor menurut Sektor Pertanian
Figures *Value of Export and Import by Agriculture Sector*
2004-2008 …….. 280

sumut.bps.go.id

Grafik : 8.1. Persentase Panjang Jalan Menurut Kondisi Jalan
Figures *Length of Board Condition*
2008 (Km) ……. 337

Grafik : 8.2. Pengiriman dan Penerimaan Surat
Figures *Number of Mail Sent and Recived*
2004 – 2005 …… 338

Grafik : 9.1. Laju Inflasi Sumatera Utara menurut Tahun Kalender
Figures *Inflation Rateof Sumatera Utara by Calender Year*
2004 – 2008 (%)…… 432

Grafik : 9.2. Jumlah Aktiva Bank Rupiah dan Valuta Asing Menurut
Figure Kelompokan Bank Provinsi Sumatera Utara
Total Bank Assets' in Rupiah and Foreign Exchange by Group of Banks in Sumatera Utara Province
2007-2008 (Juta/*Million* Rp) ……... 433

Grafik : 11.1. Distribusi Persentase PDRB Menurut Lapangan Usaha Atas
Figures Dasar Harga Berlaku
Persentage Distribution of GRDP by Industrial Origin at Current Market Prices
2006-2008 (%) …….. 548

Grafik : 11.2. Distribusi Persentase PDRB Menurut Lapangan Usaha
Figures Atas Dasar Harga Konstan 2000
Persentage Distribution of GRDP by Industrial Origin at Constant Current Market Prices 2000
2006-2008 ……. 549

sumut.bps.go.id

sumut.bps.go.id

SEJARAH SINGKAT SUMATERA UTARA

Di zaman Pemerintahan Belanda, Sumatera merupakan suatu pemerintahan yang bernama Gouvernement van Sumatera, yang meliputi seluruh Sumatera, dikepalai oleh seorang Gouverneur berkedudukan di Medan. Sumatera terdiri dari daerah-daerah administratif yang dinamakan Keresidenan.

Pada awal Kemerdekaan Republik Indonesia, Sumatera tetap merupakan suatu kesatuan pemerintahan yaitu Provinsi Sumatera yang dikepalai oleh seorang Gubernur dan terdiri dari daerah-daerah Administratif Keresidenan yang dikepalai oleh seorang Residen.

Pada Sidang I Komite Nasional Daerah (K.N.D) Provinsi Sumatera, mengingat kesulitan-kesulitan perhubungan ditinjau dari segi pertahanan, diputuskan untuk membagi Provinsi Sumatera menjadi 3 sub Provinsi yaitu sub Provinsi Sumatera Utara (yang terdiri dari Keresidenan Aceh, Keresidenan Sumatera Timur, dan Keresidenan Tapanuli), sub Provinsi Sumatera Tengah, dan sub Provinsi Sumatera Selatan. Dalam perkembangan selanjutnya melalui Undang-undang No. 10 Tahun 1948 tanggal 15 April 1948, Pemerintah menetapkan Sumatera menjadi 3 Provinsi yang masing-masing berhak mengatur dan mengurus rumah tangganya sendiri yaitu :

1. Provinsi Sumatera Utara yang meliputi Keresidenan Aceh, Sumatera Timur, dan Tapanuli
2. Provinsi Sumatera Tengah yang meliputi Keresidenan Sumatera Barat, Riau, dan Jambi
3. Provinsi Sumatera Selatan yang meliputi Keresidenan Bengkulu, Palembang, Lampung, dan Bangka Belitung.

Dengan mendasarkan kepada Undang-undang No. 10 Tahun 1948, atas usul Gubernur Kepala Daerah Provinsi Sumatera Utara dengan suratnya tanggal 16 Pebruari 1973 No. 4585/25, DPRD Tingkat I Sumatera Utara dengan keputusannya tanggal 13 Agustus 1973 No. 19/K/1973 telah menetapkan bahwa hari jadi Provinsi Sumatera Daerah Tingkat I Sumatera Utara adalah tanggal 15 April 1948 yaitu tanggal ditetapkannya U.U No. 10 Tahun 1948 tersebut.

sumut.bps.go.id

Pada awal tahun 1949 berkaitan dengan meningkatnya serangan Belanda, diadakanlah reorganisasi pemerintahan di Sumatera. Pada waktu itu, keadaan memerlukan suatu sistem pertahanan yang lebih kokoh dan sempurna. Oleh karena itu perlu dipusatkan alat-alat kekuatan sipil dan militer dalam tiap-tiap Daerah Militer Istimewa yang berada dalam satu tangan yaitu Gubernur Militer. Sehingga penduduk sipil dan militer berada dibawah kekuasaan satu pemerintah.

Perubahan demikian ini ditetapkan dengan Keputusan Pemerintah Darurat R.I tanggal 16 Mei 1949 No. 21/Pem/P.D.R.I., yang diikuti Keputusan Pemerintah Darurat R.I tanggal 17 Mei 1949 No. 22/Pem/P.D.R.I. jabatan Gubernur Sumatera Utara ditiadakan.

Gubernur yang bersangkutan diangkat menjadi komisaris dengan tugas-tugas memberi pengawasan dan tuntutan terhadap pemerintahan, baik sipil maupun militer. Selanjutnya dengan instruksi Dewan Pembantu dan Penasehat Wakil Perdana Menteri tanggal 15 September 1949, Sumatera Utara dibagi menjadi dua Daerah Militer Istimewa yaitu Aceh dan Tanah Karo diketuai oleh Gubernur Militer Tgk. M. Daud Beureuen dan Tapanuli/Sumatera Timur Selatan oleh Gubernur Militer Dr. F.L. Tobing.

Selanjutnya, dengan ketetapan Pemerintah Darurat R.I dalam bentuk Peraturan Perdana Menteri Pengganti Peraturan Pemerintah tanggal 17 Desember 1949 No.8/Des/W.K.P.M dibentuklah Provinsi Aceh dan Provinsi Tapanuli/Sumatera Timur. Kemudian dengan Peraturan Pemerintah Penggati Undang-undang No.5 Tahun 1950 tanggal 14 Agustus 1950, Peraturan Wakil Perdana Menteri Pengganti Peraturan Pemerintah tanggal 17 Agustus 1949 No.8/Des/W.K.P.M tahun 1949 tersebut dicabut dan kembali dibentuk Provinsi Sumatera Utara dengan daerah yang meliputi daerah Keresidenan Aceh, Sumatera Timur, dan Tapanuli. Selanjutnya dengan Peraturan Pemerintah No. 21 Tahun 1950 tanggal 14 Agustus 1950, pada waktu RIS, ditetapkan bahwa Negara Kesatuan Republik Indonesia terbagi atas beberapa daerah-daerah Provinsi, yaitu :

1.Jawa Barat

2.Jawa Tengah

sumut.bps.go.id

3.Jawa Timur

4.Sumatera Utara

5.Sumatera Tengah

6.Sumatera Selatan

7.Kalimantan

8.Sulawesi

9.Maluku

10.Sunda Kecil

Pada tanggal 7 Desember 1956 diundangkanlah Undang-undang No. 24 Tahun 1956 yaitu Undang-undang tentang pembentukan daerah otonom Provinsi Aceh dan perubahan peraturan pembentukan Provinsi Sumatera Utara.

Pasal 1 Undang-undang No. 24 Tahun 1956 ini menyebutkan :

1. Daerah Aceh yang meliputi Kabupaten-kabupaten : Aceh Besar, Aceh Pidie, Aceh Utara, Aceh Timur, Aceh Tengah, Aceh Barat, Aceh Selatan, Kota Besar Kutaraja, daerah-daerah tersebut dipisahkan dari lingkungan Daerah Otonom Provinsi Sumatera Utara berdasarkan Peraturan Pemerintah Pengganti Undang-undang No. 5 Tahun 1950 sehingga daerah-daerah tersebut menjadi daerah yang berhak mengatur dan mengurus rumah tangganya sendiri dengan nama Provinsi Aceh.
2. Provinsi Sumatera Utara tersebut dalam ayat (1) yang wilayahnya telah dikurangi dengan bagian-bagian yang terbentuk sebagai daerah otonom Provinsi Aceh, tetap disebut Provinsi Sumatera Utara.

Berdasarkan Undang-undang Darurat No. 7 Tahun 1956, Undang-undang Darurat No. 8 Tahun 1956, Undang-undang Darurat No.9 Tahun 1956, Peraturan Pemerintah Pengganti Undang-undang No.4 Tahun 1964, Provinsi Sumatera Utara terdiri dari 17 kabupaten/Kota. Tetapi dengan terbitnya Undang-Undang No. 12 Tahun 1998, tentang pembentukan Kabupaten Mandailing Natal (Madina) dan Kabupaten Toba Samosir (Tobasa), Undang-Undang No. 4 Tahun 2001 tentang pembentukan Kota Padangsidimpuan, Undang-undang No. 9 Tahun 2003 tentang pembentukan Kabupaten Nias Selatan, Humbang Hasundutan, dan Pakpak Bharat,

sumut.bps.go.id

serta Undang-undang No. 36 Tahun 2003 tentang pembentukan Kabupaten Samosir dan Serdang Bedagai, dan pada tahun 2007 dibentuk Kabupaten Batubara melalui Undang-undang No. 5 Tahun 2007, kemudian pada tanggal 10 Agustus 2007 disahkan Undang-undang No. 37 Tahun 2007 tentang pembentukan Kabupaten Padang Lawas Utara, Undang-undang No. 38 Tahun 2007 tentang pembentukan Kabupaten Padang Lawas. Pada tahun 2008 kembali diterbitkan Undang-undang No. 22 Tahun 2008 tentang pembentukan Kabupaten Labuhanbatu Selatan, Undang-undang No. 23 Tahun 2008 tentang pembentukan Kabupaten Labuhanbatu Utara, Undang-undang No. 45 Tahun 2008 tentang pembentukan Kabupaten Nias Utara, Undang-undang No. 46 Tahun 2008 tentang pembentukan Kabupaten Nias Barat dan Undang-undang No. 47 Tahun 2008 tentang pembentukan Kota Gunung Sitoli, dengan demikian wilayah Provinsi Sumatera Utara pada Juli 2009 sudah menjadi 25 Kabupaten dan 8 Kota. Adapun kabupaten/kota yang ada di Provinsi Sumatera Utara adalah sebagai berikut :

a. Wilayah Kabupaten :

1. Nias,
2. Mandailing Natal,
3. Tapanuli Selatan,
4. Tapanuli Tengah,
5. Tapanuli Utara,
6. Toba Samosir ,
7. Labuhanbatu,
8. Asahan,
9. Simalungun,
10. Dairi,
11. Karo,
12 Deli Serdang,
13. Langkat,
14. Nias Selatan,
15. Humbang Hasundutan,
16. Pakpak Bharat,

sumut.bps.go.id

17. Samosir,
18. Serdang Bedagai,
19. Batu Bara,
20. Padang Lawas Utara,
21. Padang Lawas,
22. Labuhanbatu Selatan,
23. Labuhanbatu Utara,
24. Nias Utara,
25. Nias Barat.

b. Wilayah Kota :

1. Sibolga,
2. Tanjungbalai,
3. Pematangsiantar,
4. Tebing Tinggi,
5. Medan,
6. Binjai,
7. Padangsidimpuan,
8. Gunung Sitoli.

Seiring dengan pemberlakuan Undang-Undang No. 22 tentang Otonomi Daerah, maka pengaturan rumahtangga daerah telah berada pada kewenangan pemerintah Kabupaten/Kota. Berkaitan dengan hal ini Pemerintah Provinsi Sumatera Utara telah mengeluarkan Peraturan Daerah (Perda) Nomor 3 tanggal 31 Juli 2001 untuk membentuk Dinas-Dinas sebagai institusi teknis didalam melaksanakan tugas dan fungsi Pemerintah Provinsi Sumatera Utara.

Adapun Dinas-Dinas tersebut adalah :

1. Dinas Pertanian
2. Dinas Peternakan
3. Dinas Pemuda dan Olah Raga
4. Dinas Pendidikan

sumut.bps.go.id

5. Dinas Kesehatan
6. Dinas Perindustrian dan Perdagangan
7. Dinas Kehutanan
8. Dinas Perikanan dan Kelautan
9. Dinas Kesejahteraan dan Sosial
10. Dinas Penataan Ruang dan Pemukiman
11. Dinas Tenaga Kerja dan Transmigrasi
12. Dinas Perhubungan
13. Dinas Perkebunan
14. Dinas Pendapatan
15. Dinas Bina Marga
16. Dinas Pengairan
17. Dinas Koperasi dan Usaha Kecil Menengah
18. Dinas Kebudayaan dan Parawisata
19. Dinas Pertambangan dan Energi
20. Dinas Komunikasi dan Informasi

sumut.bps.go.id

A Brief History Of Sumatera Utara

During the Dutch Colonial Government, Sumatera was a single administration Called Government van Sumatera, which covered the whole of Sumatera, headed by a governor resident in Medan. Sumatera consisted of several administrative units called Keresidenan.

In early stage of Indonesia's Independence, Sumatera was still under one administration so called the Province of Sumatera which was headed by a governor. The Province consisted of several Kresidenans which were respectively administered by a Residen.

At the first meeting of the Local National Committee (KND) of Sumatera Province, and due to communication problem in term of security point of view, it had been decided to divide Sumatera Province into 3 sub provinces, i.e Sumatera Utara (consisting of Keresidenan Aceh, Sumatera Timur, and Tapanuli); Sumatera Tengah; and Sumatera Selatan. Thereafter with the issuing of Decree No.10, 1948 on April 15, 1948 Sumatera had been set up into three provinces which each of them had a self-autonomous administration.

The three provinces are :

1. *Sumatera Utara consisting of Keresidenan Aceh, Sumatera Timur and Tapanuli*
2. *Sumatera Tengah consisting of Keresidenan Sumatera Barat, Riau, and Jambi*
3. *Sumatera Selatan consisting of Keresidenan Bengkulu, Palembang, Lampung, and Bangka Belitung.*

Based on the decree above mentioned as well as on proposals of the Governor of Sumatera Utara Province in letter No.4586/25 on February 16, 1973; and the Provincial Parliament of Sumateras Utara decree No.19/K1973 on August 13, 1973, the formation day of Sumatera Utara Province was on April 15, 1948 inwhich the date of the law No.10, 1948 was corncidentally issued.

In early 1949, in conjunction with the increase of Dutch attacks, the administration of Sumatera was reorganized. That time the situation needed a solid and complete defence system. Consequently, it was necessary to concentrate civilian and military power in each Special Military Territory under one commando so called a Military Governor. Hence, the civilian and military power have become under one control and one ruler.

sumut.bps.go.id

The change as such was legalized by a decree of the Republic of Indonesia Emergency Government No.21/Pem/PDRI on May 16, 1949, followed by decree No.22/Pem/PDRI on May 17, 1949, the Governor position was abolished.

The former Governor mentioned was instead appointed as Commissioner with the special job of supervising and coordinating civilian and military administration. By order of the council of assistance and advisor to the Vice Prime Minister on September 15, 1949, Sumatera Utara was divided into two Special Military Territories namely Aceh and Karo chaired by Military Governor Tgk.M.Daud Bereun and Tapanuli/Sumatera Timur by Dr.F.L Tobing.

By decree of the Republic of Indonesia Emergency Government in the Prime Minister's Regulation of Government Regulation Substitution No.8/Dec/WKPM on 17 December 1949, the Provinces of Aceh and Tapanuli/Sumatera Timur were formed. By the Government Regulation of Law Substitution No.5, 1950, on August 14, 1950, Regulation of Vice Prime Minister of Government Regulation Substitution No. 8/Dec/WKPM; 1949, on October 1949 was withdrawn and the Sumatera Utara Province which covered Aceh, Sumatera Timur and Tapanuli Keresidenan Regions were estabilished. Following the Government Regulation No.21, 1950 on August 14, 1950, during the RIS (Provincial) Government, it was decided that the Republic of Indonesia was divided into several provincial territories, namely :

Jawa Barat
Jawa Tengah
Jawa Timur
Sumatera Utara
Sumatera Tengah
Sumatera Selatan
Kalimantan
Sulawesi
Maluku
Sunda Kecil

On December 7, 1956, Law No.24, 1956 was enacted concerning the formation of the autonomous government of Aceh, and Sumatera Utara Provinces.

sumut.bps.go.id

The first Article of the law stated that :

1. *Aceh Region covered regencies of Aceh Besar, Pidie, Aceh Utara, Aceh Timur, Aceh Tengah, Aceh Barat, Aceh Selatan, Kutaraja. Those areas were separated from the autonomous administration of Sumatera Utara Province by the Substitution Government Regulation of No.5, 1950. Consequently they become a self-administrative unit named the Aceh Province.*
2. *Sumatera Utara Province mentioned in paragraph (1) whose areas had been reduced by the Autonomous Government of Aceh Province was still called the Sumatera Utara Province.*

In accordance with the Emergency Law No.7, 1956, concerning autonomous regency formation, the Emergency Law No.8, 1956, the Emergency Law No.9, 1956, and the substitution of Government Regulation Law No.4, there were seventeen regencies/ municipalities. However, with the issuing of Decree No. 12, 1998 regarding to the formation of Mandailing Natal and Toba Samosir Regencies, Decree No. 4, 2001 regarding to the formation of Padangsidimpuan City, Decree No. 9, 2003 regarding to the formation of the Nias Selatan Regency, Humbang Hasundutan, and Pakpak Bharat, as well as Decree No. 36, 2003 regarding to the formation of Samosir and Serdang Bedagai Regency, decree No. 5, 2007 regarding to the formation of Batubara Regency, decree No. 37, 2007 regarding to the formation of Padang Lawas Utara Regency, and decree No. 38, 2007 regarding to the formation of Padang Lawas Regency. In accordance with the decree No. 22, 2008 regarding to the formation of Labuhanbatu Selatan Regency, decree No. 23, 2008 regarding to the formation of Labuhanbatu Utara Regency, decree No. 45, 2008 regarding to the formation of Nias Utara Regency, decree No. 46, 2008 regarding to the formation of Nias Barat Regency, and decree No. 47, 2008 regarding to the formation of Gunung Sitoli City, so Province of Sumatera Utara has consisted of 25 regencies and 8 cities as listed below.

a. Regency :

1. Nias,
2. Mandailing Natal,
3. Tapanuli Selatan,
4. Tapanuli Tengah
5. Tapanuli Utara
6. Toba Samosir,
7. Labuhanbatu,

sumut.bps.go.id

8. Asahan,

9. Simalungun,

10. Dairi,

11. Karo,

12 Deli Serdang,

13. Langkat,

14. Nias Selatan,

15. Humbang Hasundutan,

16. Pakpak Bharat,

17. Samosir,

18. Serdang Bedagai,

19. Batu Bara,

20. Padang Lawas Utara,

21. Padang Lawas,

22. Labuhanbatu Selatan,

23. Labuhanbatu Utara,

24. Nias Utara,

25. Nias Barat.

b. City :

1. Sibolga,

2. Tanjungbalai,

3. Pematangsiantar,

4. Tebing Tinggi,

5. Medan,

6. Binjai,

7. Padangsidimpuan,

8. Gunung Sitoli.

In accordance with the implementation of Autonomy Decree No. 22, 1999, principally all business matters regarding to regional needs have been put under authority of local government a.e.

sumut.bps.go.id

Regency and City goverments. In relating to the decree, the provincial government has issued a Regional Decree No. 3 dated on Juli 31, 2001, to set up regional offices as listed below.

There are nineteen Autonomous Service in the Sumatera Utara Province, namely :

Food Crops Office
Livestock Office
Youth and Sport Office
Education Office
Health Office
Manfacturing Industry and Trade Office
Forestry Office
Fishery and Ocean Office
Social and Office
Settlement and Landscape Office
Manpower and Transmigration Office
Transportation Office
Plantation Office
Regional Income Office
"Bina Marga" Office
Irigation Office
Small-Medim Scale Business and Cooperative Office
Culture and Tourism Office
Mining and Energy Office
Communication and Information Office

sumut.bps.go.id

PENJELASAN UMUM

Tanda-tanda satuan-satuan dan lain-lain yang digunakan dalam publikasi ini adalah sebagai berikut :

1. TANDA-TANDA DALAM TABEL

-	Data belum/tidak tersedia
0	Data dapat diabaikan
,	Tanda desimal
*	Angka sementara
**	Angka sangat sementara
r	Angka perbaikan
e	Angka perkiraan
TBM	Tanaman Belum Menghasilkan
TM	Tanaman Menghasilkan
TTM	Tanaman Tidak Menghasilkan

2. SUMBER DATA DAN KETERANGAN TEKNIS

2.1. Penduduk dan Angkatan Kerja

a. Rata-rata pertumbuhan penduduk adalah angka yang menunjukkan tingkat pertambahan penduduk pertahun dalam jangka waktu tertentu, angka ini dinyatakan sebagai persentase kenaikan dari penduduk pada tahun dasar.

b. Rasio Jenis Kelamin (Sex Ratio) adalah perbandingan antara banyaknya penduduk laki-laki dengan banyaknya penduduk perempuan pada suatu daerah dan waktu tertentu. Biasanya dinyatakan dengan banyaknya penduduk laki-laki untuk 100 penduduk perempuan

$$Rasio\ Jenis\ Kela\min = \frac{Banyaknya\ Penduduk\ Laki-laki}{Banyaknya\ Penduduk\ Perempuan} \times 100$$

sumut.bps.go.id

c. Tenaga Kerja (Man Power) adalah penduduk berumur 15 tahun ke atas yang dianggap dapat memproduksi barang atau jasa.

d. Angkatan Kerja (Labour Force) adalah bagian dari tenaga kerja yang benar-benar terlibat/bekerja atau berusaha untuk terlibat dalam kegiatan tersebut.

e. Definisi bekerja yang digunakan BPS pada Sensus Penduduk 1990 dan Survei-survei lainnya adalah mereka yang sedang melakukan kegiatan dengan maksud memperoleh penghasilan. Batasan yang digunakan adalah paling sedikit bekerja satu jam berturut-turut selama seminggu sebelum pencacahan. Bagi mereka yang tidak bekerja karena cuti dan lain-lain, serta petani yang sementara tidak bekerja karena menunggu panen, tetap dimasukan sebagai bekerja walaupun seminggu sebelum pencacahan sedang tidak bekerja.

f. Tingkat Partisipasi Angkatan Kerja (TPAK)

$$TPAK = \frac{Jumlah\ Angka\ \tan Kerja}{Jumlah 10 Tahun\ Ke\ Atas} \times 100\%$$

g. Persentase Penduduk yang Bekerja menurut Lapangan Usaha (PPBLU)

$$PPBLU = \frac{Penduduk\ Yang\ Be\ker\ ja\ Menurut\ Lapangan\ Usaha}{Jumlah\ Penduduk\ Yang\ Be\ker\ ja} \times 100\%$$

2.2. S o s i a l

a. Data pendidikan bersumber dari Kanwil Departemen Pendidikan dan Kebudayaan dan Kanwil Departemen Agama Provinsi Sumatera Utara disamping dari masing-masing perguruan tinggi pemerintah dan swasta.

b. Data mengenai kesehatan bersumber dari Kanwil Departemen Kesehatan Provinsi Sumatera Utara.

c. Peserta Keluarga Berencana adalah orang yang mempraktekkan salah satu metode kontrasepsi sesuai laporan dari BKKBN.

sumut.bps.go.id

d. Metode Kontrasepsi adalah salah satu kontrasepsi yang dipakai untuk mencegah kehamilan
e. Kejahatan dalam arti yuridis adalah setiap perbuatan yang dinyatakan sebagai kejahatan dan dicantumkan di dalam buku II KUHP.
f. Narapidana adalah yang dijatuhi hukuman penjara atau kurungan berdasarkan putusan pengadilan negeri.
g. Perkara yang dicakup meliputi perkara perdata dan pidana yang telah diajukan ke muka sidang pengadilan.

2.3. Pertanian

a. Data luas panenan tanaman pangan dicatat dari seluruh kecamatan setiap bulan oleh aparat Dinas Pertanian Tanaman Pangan di Kecamatan, kecuali luas panenan buah-buahan yang dilaporkan setiap triwulan.
b. Data luas panenan produksi sayuran yang dicatat adalah yang dipanen sekaligus.
c. Produksi Per hektar padi, ubi jalar, kacang tanah, kacang kedelai diperoleh melalui sampel survei ubinan mewakili sekitar 100 hektar luas panen. Petugas pelaksanan adalah mantri statistik dan aparat dinas pertanian tananaman pangan di kecamatan.
d. Pelaksanaan ubinan disesuaikan dengan waktu panen.
e. Bentuk produksi padi dan palawija adalah: padi dalam bentuk gabah kering giling, jagung dalam bentuk pipilan kering, ubi kayu dan ubi jalar dalam bentuk keadaan ubi basah dan kacang-kacangan dalam bentuk kacang kering.
f. Perhitungan produksi padi dan palawija ini merupakan kerjasama antara Ditjen Tanaman Pangan Departemen Pertanian dan BPS sampai ke daerah yang dilakukan melalui estimasi.
g. Data statistik kehutanan peternakan, perikanan dan perkebunan rakyat bersumber dari kanwil/dinas yang bersangkutan.

sumut.bps.go.id

2.4. Perindustrian, Listrik & Air Minum

a. Data Perindustrian yang disajikan terdiri atas data perusahaan industri besar/ sedang yang merupakan hasil Survei Tahunan yang dilakukan setiap tahun oleh Badan Pusat Statistik. Data yang dimuat keadaan tahun 1997. BPS membedakan usaha industri pengolahan berdasarkan banyaknya tenaga kerja, yaitu :
   - Industri Kerajinan dengan jumlah tenaga kerja 1 – 4 orang
   - Industri Kecil dengan jumlah tenaga kerja 5 – 19 orang
   - Industri Sedang dengan jumlah tenaga kerja 20 – 99 orang
   - Industri Besar dengan jumlah tenaga kerja 100 orang dan atau lebih.

b. Data kelistrikan bersumber dari PT. PLN Wilayah Sumatera Utara.

c. Data Air Minum hasil survei tahunan PDAM terhadap seluruh Perusahaan Air Minum di Sumatera Utara.

2.5. Perdagangan Luar Negeri

a. Sistem pencatatan adalah *Special Trade* dengan wilayah pencatatan meliputi seluruh pabean yang dianggap sebagai perdagangan luar negeri.

b. Pengesahan dokumen ekspor dan impor dilakukan oleh Kantor Bea dan Cukai berdasarkan Persetujuan Musi Barang.

c. Data ekspor berdasarkan kepada pengolahan dokumen Pemberitahuan Ekspor Barang (PEB) yang diisi oleh eksportir.

d. Barang-barang yang diolah diluar negeri tetap dicatat sebagai ekspor meskipun barang-barang olahan tersebut akan kembali masuk (di impor) ke Indonesia. Barang-barang yang diolah dan diperbaiki didalam negeri sebagai ekspor meskipun barang-barang olahan tersebut akan kembali ke luar negeri.

e. Barang-barang yang tidak dicakup dalam pencatatan :
   1. Pakaian dan barang-barang perhiasan penumpang

sumut.bps.go.id

2. Barang-barang bawaan penumpang dari luar negeri untuk dipakai sendiri, kecuali lemari Es, pesawat Televisi dan sebagainya.
3. Barang-barang untuk keperluan perwakilan/keduataan suatu negara.
4. Barang-barang ekspedisi dan eksibisi/pameran.
5. Barang-barang impor untuk keperluan Angkatan Bersenjata.
6. Pembungkus/peti kemas untuk diisi kembali
7. Uang dan Surat-surat Berharga.
8. Barang-barang contoh.

g. Sistem pengolahan dokumen impor/ekspor Indonesia adalah sistem Carry over, yaitu dokumen ditunggu selama 1 bulan setelah bulan berjalan. Dokumen-dokumen yang terlambat akan diolah pada bulan berikutnya.

2.6. Pengangkutan dan Komunikasi

a. Data pengangkutan dan komunikasi meliputi :
   1. Panjang Jalan
   2. Angkutan Darat
   3. Angkutan Laut
   4. Angkutan Udara
   5. Pos dan Telekomunikasi

b. Sumber data pengangkutan dan komunikasi berasal dari masing-masing instansi terkait yang dikumpulkan secara berkala.

c. Konsep dan definisi untuk hotel dan parawisata mengikuti rekomendasi World Tourism Organization (WTO) dan International Union of Office Organization.

d. Tamu asing adalah setiap pengunjung yang mengunjungi suatu negara diluar tempat tinggalnya, didorong oleh satu atau beberapa keperluan tanpa bermaksud memperoleh penghasilan ditempat yang dikunjungi, dan lamanya kunjungan tersebut tidak lebih dari satu tahun. Definisi ini mencakup dua katagori tamu asing yaitu :

sumut.bps.go.id

- Wisatawan (Turis) ialah setiap pengunjung seperti definisi di atas yang tinggal paling sedikit 24 jam, akan tetapi tidak lebih dari satu tahun ditempat yang dikunjungi dengan maksud antara lain : berlibur, rekreasi, olah raga, bisnis, mengikuti pertemuan, study dan kunjungan dengan alasan kesehatan.
- Excutionist ialah: setiap pengunjung seperti definisi diatas yang tinggal kurang dari 24 jam ditempat yang dikunjungi (termasuk cruise passenger). Cruise passenger adalah setiap kunjungan yang tiba disuatu negara dengan kapal atau kereta api dimana tidak menginap di akomodasi yang tersedia di negara tersebut.

e. Akomodasi ialah usaha yang menggunakan suatu bangunan atau sebagian dari padanya khusus disediakan, dimana setiap orang dapat menginap dan memperoleh pelayanan serta fasilitas lainnya dengan pembayaran. Akomodasi dibedakan antara hotel dan akomodasi lainnya. Hotel apabila mempunyai restoran yang berada di bawah manajemen hotel tersebut, sedangkan akomodasi lainnya tidak dilengkapi restoran.

   Hotel berbintang adalah hotel yang telah memenuhi persyaratan yang telah ditentukan seperti persyaratan fisik, bentuk pelayanan yang diberikan, kualifikasi, tenaga kerja, jumlah kamar dan lainnya. Hotel tidak berbintang yaitu hotel yang belum memenuhi persyaratan yang telah ditentukan tersebut.

f. Tingkat penghunian kamar hotel adalah persentase banyaknya malam kamar yang dihuni terhadap banyaknya malam kamar yang tersedia.

g. Rata-rata lamanya tamu menginap adalah hasil bagi antara banyaknya malam tempat tidur yang dipakai dengan banyaknya tamu yang menginap di hotel dan akomodasi lainnya.

2.7. Keuangan dan Harga-harga

a. Cakupan Statistik Keuangan/Pembangunan meliputi :

   1. Proyek APBN.

sumut.bps.go.id

2. Proyek APBD Tingkat I dan Tingkat II
3. Target dan Realisasi.

b. Data Statistik perbankan bersumber dari Bank Indonesia.

c. Data Statistik Penanaman Modal yang terdiri dari PMA dan PMDN bersumber dari Badan Koordinasi Penanaman Modal Daerah (BKPMD).

d. Data harga-harga yang disajikan :
   1. Harga Eceran
   2. Indeks Harga Konsumen (IHK) dan laju inflasi.
   3. Indeks Harga 9 bahan pokok di beberapa kota di Sumatera Utara.

e. Indeks Harga Konsumen (IHK) merupakan indikator inflasi yang dihitung setiap bulan berdasarkan perubahan harga barang-barang dan jasa yang dikonsumsi rumah tangga.

f. Metode yang digunakan dalam penghitungan indeks harga adalah formula Laspeyres yang telah dimodifikasi :

$$I_n = \frac{\sum \frac{P_n}{P_{n-1}} \times P_{n-1} \times Q_0}{\sum P_0 \times Q_0} \times 100$$

Dimana :

I_n = Index bulanan

P_n = Harga pada bulan ke- n

P_{n-1} = Harga pada bulan ke-n-1

P_0 = Harga pada tahun dasar

Q_0 = Kuantitas pada tahun dasar

sumut.bps.go.id

2.8. Pendapatan Regional

a. Metode Penghitungan Pendapatan Regional yang dipakai mengikuti buku petunjuk *United Nations* yang disesuaikan dengan kondisi Indonesia. Penghitungan pendapatan regional dapat dilakukan melalui pendekatan produksi, pendapatan dan pengeluaran. Dalam penghitungan pendapatan regional Sumatera Utara umumnya dipakai pendekatan dari sisi produksi, kecuali sektor pemerintahan (jasa-jasa) dipakai pendekatan pendapatan.
b. Produk Domestik Regional Bruto (PDRB) secara sederhana dapat diartikan sebagai keseluruhan nilai tambah Bruto dari kegiatan perekonomian di suatu wilayah.
c. Produk Domestik Regional Netto (PDRN) adalah PDRB dikurangi penyusutan atas barang-barang modal tetap yang digunakan selama setahun.
d. Produk Regional Netto atas biaya faktor produksi PDRN dikurangi pajak tak langsung netto, yang diamsumsikan sama dengan Pendapatan Regional, karena pendapatan netto dari luar wilayah belum mungkin dihitung karena keterbatasan data.
e. Pendapatan Regional Perkapita adalah Produk Regional Netto atas dasar biaya faktor produksi dibagi dengan jumlah penduduk pertengahan tahun.
f. Penyajian Pendapatan Regional dibedakan atas harga yang berlaku dan harga konstan 2000. Untuk penyajian atas dasar harga berlaku semua agregat pendapatan dinilai atas dasar harga berlaku pada tahun penghitungan. Untuk penyajian atas dasar harga konstan, setiap produk barang dan jasa dinilai dengan harga tetap yang terjadi pada tahun dasar (2000).
g. Indeks perkembangan diperoleh dengan membagi nilai-nilai pada masing-masing tahun dengan nilai pada tahun dasar, dikalikan 100. Indeks ini menunjukkan tingkat perkembangan agregat pendapatan dinilai atas dasar harga tetap yang terjadi pada tahun dasar.
h. Indeks berantai diperoleh dengan membagi nilai pada masing-masing tahun dengan nilai pada tahun sebelumnya dikalikan 100. Indeks ini menunjukkan tingkat perubahan agregat pendapatan untuk masing-masing tahun dibandingkan dengan tahun sebelumnya.

sumut.bps.go.id

EXPLANATORY NOTES

Symbols units and others used in this publication are as follows :

1. SYMBOLS

-	*Data not yet available*
0	*Data negligible*
,	*Decimal point*
*	*Preliminary figures*
**	*Very prelimeinary figures*
r	*Revised figures*
e	*Estimated figures*
TBM	*Not yet productive*
TM	*Productive*
TTM	*Unproductive*

2. DATA SOURCES AND TECHNICAL NOTES

2.1. Population and Labour Force

a. *Population Growth Rate is the rate at which population is increasing (or decreasing) in a given year and expressed as a percentage of the base year population.*

b. *Sex ratio is the ratio of males in a given female population in a year, usually expressed as the number of males for every 100 females.*

$$Sex\,Ratio = \frac{Number\ of\ Males}{Number\ of\ Females} \times 100$$

c. *Man power defined as a group of person aged 15 years and over who are assumed have ability to work.*

sumut.bps.go.id

d. *A working person is defined as "Working" for pay or profit at least one hour in the previous week. Persons who worked less than one hour and who did not work but had permanent jobs, or did not work because they were waiting for harvest time were also defined as working persons.*

e. *Labour Force Participation Rate (LFPR)*

$$LFPR = \frac{Number\ of\ persons\ in\ the\ labour\ fource}{Number\ of\ persons\ in\ the\ age\ group\ 10\ years\ and\ over} \times 100\%$$

f. *Percentage of Workers by Industry (PWI)*

$$PWI = \frac{Number\ of\ Workers\ by\ Industry}{Total\ Workers} \times 100\%$$

2.2. Social Affairs

a. *Education and Health Statistics are secondary data taken from related sources, i.e. Branch Office of Departements in Sumatera Utara.*

b. *Family planning acceptor is a person who practices one of the contraceptive methods.*

2.3. Agriculture

a) *Production of paddy and secondary food crops is calculated by Directorate General of Food Crops and Central Board of Statistics.*

b) *Data of harvest of food crops is collected monthly at subdistrict level by the office of Crops ExtensionService of Sumatera Utara. Harvested area of fruits crops is colleted on a quarterly basis.*

c) *Harvested area of vegetable is limited to only those which are harvested once and only once.*

d) *Yield per hectare of paddy sweet potatoes, coconuts, maize, cassava and soyabeans is estimated based on a crop cutting survey using parcel of land of size 2,5m × 2,5 m. Each parcel represents 100 hectare of harvested area. The survey period is in accordance with the harvested time. Field officer of Crops Extension Services in subdistrict level are "Mantri Statistik".*

e) *Production of paddy and secondary food crops is in term of*

sumut.bps.go.id

- *for paddy* = *dry unhusked rice*
- *for maize* = *dry loose maize*
- *for peanuts and soyabeands* = *dry shelled*

2.4. Manufacturing, Electricity and Drinking Water Supply

a. *Data for large and medium manufacturing industry is collected from an annual survey of manufacturing establishment by Statistical office. According to the number of employee, CBS categorizes manufacturing industry into four groups:*
   - *Household & Cottage industry; a manufactuing establishment having 1-4 employees*
   - *Small manufacturing; a manufacturing establishment having 5 – 19 employees*
   - *Medium manufacturing; a manufacturing establishment having 20-99 employees.*
   - *Large manuf industry is a manufacturing establishment having at least 100 employees.*

b. *Data Electricity is collected from state owned electricity company (PLN) which supplies a large portion of the demand for electricity.*

c. *Data for drinking water supply is collected from annual survey of Water Supply Company. The industrial classification used consists of two digits, compiled based on International Standard Industry Classification (ISIC). Number of establishment based on the report of Manufacturing Industry Service of Sumatera Utara are also presented here.*

2.5. Foreign Trade

a. *The Foreign trade data covers the entire custom area of the Republic of Indonesia which is regarded as "abroad".*

b. *The legalization of the import and export document is conducted by the (ostum and excisps based) on Export/import Declaration (PEB/PPUD). Export Data are compiled bassed on Impor document/Impor Declaration (PEB).*

c. *Data Impor are compiled bassed on Impor Document/Impor Declaration for home use (PPUD) filled by importers.*

d. *Goods processed abroad are still regarded as export even though the results of this processing will return to, and enter the territory of the Republic Indonesia.*

sumut.bps.go.id

e. Foreign goods proceseed or modified in the home country are still regarded as import although the results are sent abroad (or re-export).

f. The following goods are excluded in the import statistics :

1) Passangers Cloths and Jewellery.

2) Luggage of passangers for own use, except refrigerator,television set

3) Goods Impor being use by foreign countries/embasies

4) Goods for expeditions and exhibition shows.

5) Goods which directly imported by the armed forces

6) Packings/containers to be refilled

7) Bank Notes and securities.

8) Sample goods.

g. The processing system of Indonesian export import document is carry over system. The documents wait for one month after the current month, and documents that come late will be processed in the next month.

2.6 Transportation And Communication

a. Data for transportation

1. Length of road

2. Land transportation

3. Sea transportation

4. Air transportation

5. Post and Telecommunication

b. Data for trasportation and communication are obtained from related instutisions.

c. The concept and definition of hotel and tourism used follow the recommendation of the World Torism Organization (WTO) and International Union of office Travel Organization (IUTO).

d. Foregn visitors are persons visiting a country other than their home country or residance, and the length of staying is no more than one year. This definition covers two categories of foreign visitors :

sumut.bps.go.id

- *Tourists are visitors according to definition above, staying at least for 24 hours, but no more than one year, in the visited country with the intention of visiting for purpose of*

  many other, pleasure, recreation and sport, bussines, visiting friends and famillies mission, attending meeting, conferences, visi for health reason and study.
- *Accomodation is any visitor accoding to definition above, staying less than 24 hours, in the visited country (Including "Cruise passenger"). Cruise Passengers are visitors arriving in the country by ship or train, not staying in accomodation available in Indonesia.*

Price Statistics covers :

1) *Retail Price*
2) *Consumer Price Index (CPI) and Inflation Rates.*
3) *Price Index of 9 Essential Commodities in several towns.*

Consumer price index is a indicator, which is calculated every month based on the price movement of goods and services consumed by household.

The following modified Laspeyres formula is used to calculated (CPI).

$$I_n = \frac{\sum \frac{P_n}{P_{n-1}} \times P_{n-1} \times Q_0}{\sum P_0 \times Q_0} \times 100$$

In which :

l_n = *Monthly Index (n^{th} month)*

P_n = *Price in Month n*

P_{n-1} = *Price in Month (n-1)*

P_0 = *Price in base year*

Q_0 = *Quantity in the base year*

2.7 Regional Income

a. *The Methodology for estimating the Regional Income follows the United National Guldance Book, adjusted to the Indonesian condition. There are three approaches measuring Gross*

sumut.bps.go.id

Regional Domestic Product (GRDP). They are production, income and expenditure approaches. The Production approaches is mostly used for measuring GRDP.

b. *Net Regional Domestic Product (NRDP) is GRDP minus total depreciation of fixed capital goods utilezed during one year.*
c. *Net Regional Domestic Product (NRDP) at factor cost is NRDP at market prices minus net indirect taxes. The net regional domestic product at factor cost assumed as net regional product or regional income, as there were no information on net factor incomes.*
d. *Percapita regional income is regional income divided by mid year population.*
e. *The statistics of regional income is divided into two forms. Those are at current market prices and constant 2000 market prices. In the presentation at current market prices, all product agregates are valued at yearly current prices. In the presentation at constant 2000 market prices, all product agregates are valued at fixed year price (2000).*
g. *Link indexes is obtained by dividing the value corresponding to a certain year by similar value in preceding year, multiplied by 100. This index shows the growth rate of a product agregates of one year from the previous one.*

sumut.bps.go.id

1

Geografi
Geography

Provinsi Sumatera Utara berada di bagian barat Indonesia, terletak pada 1º - 4º LU dan 98º - 100º BT.
Sebelah Utara berbatasan dengan Provinsi Nangroe Aceh Darussalam, sebelah timur dengan Malaysia di Selat Malaka, Sebelah Selatan dengan Provinsi Riau dan Sumatera Barat, dan sebelah Barat dengan Samudera Hindia.

sumut.bps.go.id

1.1. Lokasi dan Keadaan Geografis

Provinsi Sumatera Utara berada di bagian barat Indonesia, terletak pada garis 1^0 - 4^0 Lintang Utara dan 98^0 - 100^0 Bujur Timur. Sebelah Utara berbatasan dengan Provinsi Nanggroe Aceh Darussalam, sebelah Timur dengan Negara Malaysia di Selat Malaka, sebelah Selatan berbatasan dengan Provinsi Riau dan Sumatera Barat, dan di sebelah Barat berbatasan dengan Samudera Hindia.

Luas daratan Provinsi Sumatera Utara adalah 71.680,68 km^2, sebagian besar berada di daratan Pulau Sumatera dan sebagian kecil berada di Pulau Nias, Pulau-pulau Batu, serta beberapa pulau kecil, baik di bagian barat maupun bagian timur pantai Pulau Sumatera. Berdasarkan luas daerah menurut kabupaten/kota di Sumatera Utara, luas daerah terbesar adalah Kabupaten Mandailing Natal dengan luas 6.620,70 km^2 atau sekitar 9,24 persen dari total luas Sumatera Utara, diikuti Kabupaten Langkat dengan luas 6.263,29 km^2 atau 12,87 persen kemudian Kabupaten Simalungun dengan luas 4.386,60 km^2 atau sekitar 6,12 persen. Sedangkan luas daerah terkecil adalah Kota Sibolga dengan luas 10,77 km^2 atau sekitar 0,02 persen dari total luas wilayah Sumatera Utara. Berdasarkan kondisi letak dan kondisi alam, Sumatera Utara dibagi dalam 3 kelompok wilayah yaitu Pantai Barat, Dataran Tinggi, dan Pantai Timur.

1.2. Iklim

Karena terletak dekat garis khatulistiwa, Provinsi Sumatera Utara tergolong ke dalam daerah beriklim tropis. Ketinggian permukaan daratan Provinsi Sumatera Utara sangat bervariasi, sebagian daerahnya datar, hanya beberapa meter di atas permukaan laut, beriklim cukup panas bisa mencapai $33,9^0$C, sebagian daerah berbukit dengan kemiringan yang landai, beriklim sedang dan sebagian lagi berada pada daerah ketinggian yang suhu minimalnya bisa mencapai $13,4^0$ C.

Sebagaimana provinsi lainnya di Indonesia, Provinsi Sumatera Utara mempunyai musim kemarau dan musim penghujan. Musim kemarau biasanya terjadi pada bulan Juni sampai dengan September dan musim penghujan biasanya terjadi pada bulan November sampai dengan bulan Maret, diantara kedua musim itu diselingi oleh musim pancaroba.

sumut.bps.go.id

Tabel 1.1.1 Letak dan Geografis
Table *Location and Geography*

1. Geografis Sumatera Utara/ *Geographical of Sumatera Utara*	:	1° - 4°	Lintang Utara/ *North Latitude*		
	:	98° - 100°	Bujur Timur/ *East Longitude*		
2. Luas Wilayah/ *A r e a*	:	71 680,68 Km^2			
3. Letak diatas Permukaan Laut/ *Heights above Sea Level*	:	Padangsidimpuan	260	-	1 100 m
		M e d a n	2,5	-	37,5 m
		B i n j a i			28 m
		Tebing Tinggi	26	-	34 m
		Pematangsiantar			400 m
		Tanjungbalai	0	-	3 m
		S i b o l g a	0	-	50 m
		Labuhan Batu Utara	0	-	
		Labuhan Batu Selatan	0	-	
		Padang Lawas	0	-	
		Padang Lawas Utara	0	-	
		Batu Bara	0	-	
		Serdang Bedagai	0	-	500 m
		Samosir	300	-	2 200 m
		Pakpak Bharat	700	-	1 500 m
		Humbang Hasundutan	330	-	2 075 m
		Nias Selatan	0	-	800 m
		L a n g k a t	0	-	1 200 m
		Deli Serdang	0	-	500 m
		K a r o	140	-	1 400 m
		D a i r i	700	-	1 250 m
		Simalungun	0	-	369 m
		A s a h a n	0	-	1 000 m
		Labuhan Batu	0	-	2 151 m
		Toba Samosir	300	-	2 200 m
		Tapanuli Utara	300	-	1 500 m
		Tapanuli Tengah	0	-	1 266 m
		Tapanuli Selatan	0	-	1 915 m
		Mandailing Natal	0	-	500 m
		N i a s	0	-	800 m

Sumber/*Source* : BPS Kabupaten / Kota /*BPS-Statistics of Regency/City*

sumut.bps.go.id

Tabel 1.1.2 Jarak dari Kota ke Kota di Wilayah Provinsi Sumatera Utara
Table *The Distance From City to City in Sumatera Utara Province*
(Km)

Kota	Medan	L.Pakam	T.Tinggi	P.Siantar	Parapat	Tarutung	Sibolga	P.Sidimpuan	R.Prapat	Kisaran	Tg.Balai	Sidikalang	Kabanjahe	Stabat	Balige	Penyabungan
Medan		28	78	125	175	281	347	389	285	158	184	151	78	42	232	460
L.Pakam	28		50	97	147	256	319	361	257	130	156	179	106	70	204	432
T.Tinggi	78	50		47	97	203	269	311	207	80	106	172	154	120	154	382
P.Siantar	125	97	47		50	156	222	264	229	102	128	125	93	167	107	335
Parapat	175	147	97	50		106	172	214	281	154	178	175	136	217	57	285
Tarutung	281	253	203	156	106		66	108	274	258	284	132	242	323	49	179
Sibolga	347	319	269	222	172	66		88	283	324	350	198	308	389	115	160
P.Sidimpuan	389	361	311	264	214	108	88		195	322	321	240	314	431	157	71
R.Prapat	285	257	207	229	276	274	283	195		127	126	354	322	327	330	266
Kisaran	158	130	80	102	154	258	324	322	127		27	227	195	200	203	393
Tg.Balai	184	156	106	128	178	284	350	321	126	27		254	222	226	230	420
Sidikalang	151	179	172	125	175	132	198	240	354	227	254		74	193	232	311
Kabanjahe	78	106	154	93	136	242	308	314	322	195	222	74		120	274	385
Stabat	42	70	120	167	217	323	389	431	327	200	226	193	120		274	502
Balige	232	204	154	107	57	49	115	157	330	203	230	232	174	274		228
Penyabungan	460	432	382	335	285	179	160	71	226	393	420	311	385	502	228	

Sumber/*Source* : Dinas Bina Marga Provinsi Sumatera Utara /*"Bina Marga" Office of Sumatera Utara Province*

sumut.bps.go.id

Tabel 1.1.3. Luas Daerah menurut Kabupaten/Kota
Table *Area of Regency/City*
2008

Kabupaten/Kota *Regency/City*	Luas/*Area* (Km^2)	Rasio Terhadap Total *Ratio on Total* (%)
(1)	(2)	(3)
Kabupaten/*Regency*		
1. N i a s	3 495,39	4,88
2. Mandailing Natal	6 620,70	9,24
3. Tapanuli Selatan	4 352,86	6,07
4. Tapanuli Tengah	2 158,00	3,01
5. Tapanuli Utara	3 764,65	5,25
6. Toba Samosir	2 352,35	3,28
7. Labuhan Batu	2 561,38	3,57
8. A s a h a n	3 675,79	5,13
9. Simalungun	4 368,60	6,09
10. D a i r i	1 927,80	2,69
11. K a r o	2 127,25	2,97
12. Deli Serdang	2 486,14	3,47
13. L a n g k a t	6 263,29	8,74
14. Nias Selatan	1 625,91	2,27
15. Humbang Hasundutan	2 297,20	3,20
16. Pakpak Bharat	1 218,30	1,70
17. Samosir	2 433,50	3,39
18. Serdang Bedagai	1 913,33	2,67
19. Batu Bara	904,96	1,26
20. Padang Lawas Utara	3 918,05	5,47
21. Padang Lawas	3 892,74	5,43
22. Labuhan Batu Selatan	3 116,00	4,35
23. Labuhan Batu Utara	3 545,80	4,95
Kota/*City*		
71. S i b o l g a	10,77	0,02
72. Tanjungbalai	61,52	0,09
73. Pematangsiantar	79,97	0,11
74. Tebing Tinggi	38,44	0,05
75. M e d a n	265,10	0,37
76. B i n j a i	90,24	0,13
77. Padangsidimpuan	114,65	0,16
Sumatera Utara	71 680,68	100,00

Sumber/*Source* : Kantor Wilayah Badan Pertanahan Nasional Provinsi Sumatera Utara/*National Land Agency of Provincial Office of Sumatera Utara Province*

sumut.bps.go.id

Tabel 1.1.4. Letak Geografis menurut Kabupaten/Kota
Table *Geographical Location of Regency/City*
2008

Kabupaten/Kota *Regency/City*	Lintang Utara *North Latitude*	Bujur Timur *East Longitude*
(1)	(2)	(3)
Kabupaten/*Regency*		
1. N i a s	0°12'00" - 1°32'00"	97°00' - 98°00'
2. Mandailing Natal	0°10'00" - 1°50'00"	98°50' - 100°10'
3. Tapanuli Selatan	0°02'00" - 2°03'00"	98°49' - 100°22'
4. Tapanuli Tengah	1°11'00" - 2°22'00"	98°07' - 98°12'
5. Tapanuli Utara	1°20'00" - 2°41'00"	98°05' - 99°16'
6. Toba Samosir	2°03'00" - 2°40'00"	98°56' - 99°40'
7. Labuhan Batu	1°26'00" - 2°06'11"	97°07' - 98°53'
8. A s a h a n	2°03'00" - 3°26'00"	99°01' - 100°00'
9. Simalungun	2°36'00" - 3°18'00"	98°32' - 99°35'
10. D a i r i	2°15'00" - 3°00'00"	98°00' - 98°30'
11 . K a r o	2°50'00" - 3°19'00"	97°55' - 98°38'
12. Deli Serdang	2°57'00" - 3°16'00"	98°33' - 99°27'
13. L a n g k a t	3°14'00" - 4°13'00"	97°52' - 98°45'
14. Nias Selatan	0°12'00" - 1°32'00"	97°00' - 98°00'
15. Humbang Hasundutan	2°01'00" - 2°20'00"	98°10' - 98°58'
16. Pakpak Bharat	2°15'00" - 3°32'00"	90°00' - 98°31'
17. Samosir	2°24'00" - 2°48'00"	98°30' - 99°01'
18. Serdang Bedagai	2°57'00" - 3°16'00"	98°33' - 99°27'
19. Batu Bara	x	x
20. Padang Lawas Utara	x	x
21. Padang Lawas	x	x
22. Labuhan Batu Selatan	x	x
23. Labuhan Batu Utara	x	x
Kota/*City*		
71. S i b o l g a	1°44'00"	98°47'
72. Tanjungbalai	2°58'00"	99°48'
73. Pematangsiantar	3°01'09" - 2°54'00"	99°06' - 99°01'
74. Tebing Tinggi	3°19'00" - 3°21'00"	98°11' - 98°21'
75. M e d a n	2°27'00" - 2°47'00"	98°35' - 98°44'
76. B i n j a i	3°31'40" - 3°40'22"	98°27' - 98°32'
77. Padangsidimpuan	1°18'00" - 1°29'00"	99°13' - 99°21'

Sumber/Source : BPS Kabupaten/Kota/*BPS-Statistics of Regency/City*
Keterangan/*Note* : x) Masih bergabung dengan Kabupaten Induk/*Included in Main Regency*

sumut.bps.go.id

Tabel : 1.2.1. Ketinggian dari Permukaaan Laut menurut Stasiun dan Suhu Udara
Table *Height Above Sea Surface by Station and Temperature*
2008

Stasiun/*Station*	Tinggi *Height* (m)	Minimum/*Minimum* (°C)		Maksimum/*Maximum* (°C)	
		Rata-rata *Average*	Absolut *Absolute*	Rata-rata *Average*	Absolut *Absolute*
(1)	(2)	(3)	(4)	(5)	(6)
1. Sampali	25	23,9	22,4	31,3	33,0
2. Polonia	27	23,5	22,3	31,9	33,9
3. Belawan	3	24,1	23,1	31,5	32,6
4. Tanjung Morawa	30	-	-	-	-
5. Kuta Gadung	1 290	-	-	-	-
6. Marihat RS	369	20,4	19,0	29,6	31,9
7. Pinang Sori	10	21,5	20,1	31,5	33,2
8. Gurgur Balige	1 218	-	-	-	-
9. Gabe Hutaraja	1 200	17,0	13,4	25,9	28,2
10. Binaka Gunung Sitoli	6	20,8	19,9	30,5	32,4
11. Sidamanik	858	R	R	27,5	30,4
12. Sitinjo	1 111	14,9	13,8	29,4	31,6
13. Gunung Pamela	76	-	-	-	-
14. Aek Torop	54	-	-	-	-

Sumber/*Source* : Stasiun Klimatologi Sampali Medan/*Sampali Climatology Station, Medan*
Keterangan/*Note* : -) Data Tidak Tersedia/*Data Not Available*

sumut.bps.go.id

Tabel 1.2.2. Rata-rata Kelembaban Udara, Curah Hujan, Penyinaran Matahari, Kecepatan Angin, dan Penguapan menurut Stasiun
Table *Average Humidity, Rainfall, Sunshine, Wind Velocity, and Evaporation by Station*
2008

Stasiun/*Station*	Kelembaban Udara/*Air Humidity* (%)	Curah Hujan *Rainfall* (mm)	Penyinaran Matahari *Sunshine* (%)	Kecepatan Angin/ *Wind Velocity* (m/sec)	Penguapan/ *Evaporation* (mm/hari)
(1)	(2)	(3)	(4)	(5)	(6)
1. Sampali	84	2 113	45	0,6	3,8
2. Polonia	81	2 442	39	3,4	4,6
3. Belawan	82	3 207	52	2,3	2,5
4. Tanjung Morawa	-	-	-	-	-
5. Kuta Gadung	89	1 944	R	0,69	R
6. Marihat RS	86	3 673	51	0,44	3,0
7. Pinang Sori	90	4 510	45	5,4	4,6
8. Gurgur Balige	-	-	-	-	-
9. Gabe Hutaraja	86	2 990	40	0,64	2,5
10. Binaka Gn.Sitoli	90	3 023	49	2,5	3,4
11. Sidamanik	81	2 859	51	0,74	R
12. Sitinjo	R	2 927	35	-	-
13. Gunung Pamela	-	-	-	-	-
14. Aek Torop	-	-	-	-	-
15. Tongkoh	86	3 049	36	0,11	R

Sumber/*Source* : Stasiun Klimatologi Sampali Medan/*Sampali Climatology Station, Medan*
Keterangan/*Note* : -) Data Tidak Tersedia/*Data Not Available*

sumut.bps.go.id

Tabel 1.2.3. Curah Hujan dan Banyaknya Hari Hujan di Kota Medan
Table *Rainfall and Number of Rainy Days in Medan City*
2005 - 2008

Tahun/Bulan *Year/Month*	Stasiun/ *Station*			
	Sampali		P o l o n i a	
	Curah Hujan *Rainfall* (mm)	Hari Hujan *Rainy Days* (Hari/*Days*)	Curah Hujan *Rainfall* (mm)	Hari Hujan *Rainy Days* (Hari/*Days*)
(1)	(2)	(3)	(4)	(5)
Januari/*January*	153	7	127	12
Februari/*February*	15	5	16	7
Maret/*March*	121	23	127	22
April/*April*	153	13	146	20
M e i/*M a y*	121	15	174	21
J u n i/*J u n e*	62	11	62	14
J u l i/*J u l y*	219	19	276	21
Agustus/*August*	257	17	196	21
September/*September*	247	23	295	25
Oktober/*October*	438	20	364	24
November/*November*	233	23	413	21
Desember/*December*	194	19	246	25
2008	**2 213**	**195**	**24 42**	**233**
2007	2 732	186	2 513	224
2006	2 864	189	2 550	225
2005	2 103	206	2 205	222

Sumber/*Source* : Stasiun Klimatologi Sampali Medan/*Sampali Climatology Station, Medan*

sumut.bps.go.id

Tabel 1.2.4. Suhu Udara di Stasiun Polonia Medan menurut Tahun/Bulan, Waktu, Maksimum, dan Minimum
Table *Temperature in Polonia Station by Year/Month, Time, Maximum, and Minimum*
2005 - 2008
(°C)

Tahun/Bulan *Year/Month*	Waktu/ *Time*				Maksimum/ *Maximum*		Minimum/ *Minimum*	
	07.00	13.00	18.00	Rata-rata *Average*	Rata-rata Average	Absolut *Absolute*	Rata-rata Average	Absolut *Absolute*
(1)	(2)	(3)	(4)	(5)	(6)	(7)	(8)	(9)
Januari/*January*	23,9	31,1	28,9	27,0	32,1	33,7	23,5	22,6
Februari/*February*	23,4	31,1	29,2	26,8	31,9	33,4	22,9	21,0
Maret/*March*	23,7	30,3	28,6	26,6	31,5	34,2	23,2	21,7
April/*April*	24,2	31,4	29,2	27,3	32,3	33,4	23,8	21,6
M e i/*M a y*	24,4	31,9	29,3	27,5	32,8	34,9	24,0	22,8
J u n i/*J u n e*	24,1	31,0	29,3	27,1	32,2	35,0	23,8	22,8
J u l i/*J u l y*	23,9	31,0	29,1	27,0	32,0	34,7	23,5	22,8
Agustus/*August*	24,0	30,8	29,6	27,1	32,2	35,0	23,6	22,0
September/*September*	23,9	31,3	27,7	26,7	32,0	33,9	23,4	22,1
Oktober/*October*	24,0	30,6	28,7	26,8	31,6	33,0	23,5	22,6
November/*November*	24,2	30,1	27,8	26,6	31,2	33,5	23,8	22,6
Desember/*December*	23,9	29,4	27,6	26,2	30,5	32,6	23,5	23,0
2008	**24,0**	**30,8**	**28,8**	**26,9**	**31,9**	**33,9**	**23,5**	**22,3**
2007	24,1	31,1	28,7	27,0	32,2	34,3	23,7	22,4
2006	24,1	31,1	28,9	26,8	32,2	34,2	23,6	22,4
2005	24,1	31,7	29,2	27,2	32,7	34,8	23,6	22,5

Sumber/*Source* : Stasiun Klimatologi Sampali Medan/*Sampali Climatology Station, Medan*

sumut.bps.go.id

Tabel 1.2.5. Suhu Udara di Stasiun Sampali Medan menurut Tahun/Bulan, Waktu, Maksimum, dan Minimum
Table *Temperature in Sampali Station by Year/Month, Time, Maximum, and Minimum*
(°C)
2005 - 2008

Tahun/Bulan *Year/Month*	Waktu/ *Time*			Maksimum/ *Maximum*			Minimum/ *Minimum*	
	07.00	13.00	18.00	Rata-rata *Average*	Rata-rata *Average*	Absolut *Absolute*	Rata-rata Average	Absolut *Absolute*
(1)	(2)	(3)	(4)	(5)	(6)	(7)	(8)	(9)
Januari/*January*	24,4	30,8	27,9	26,9	31,3	32,4	23,8	22,6
Februari/*February*	23,7	31,0	28,1	26,6	31,5	32,4	23,1	20,4
Maret/*March*	24,1	29,9	27,7	26,5	31,2	33,0	23,5	21,8
April/*April*	24,8	31,0	28,4	27,3	31,9	33,4	24,3	23,8
M e i/*M a y*	25,1	31,4	28,4	27,5	32,3	34,2	24,2	22,0
J u n i/*J u n e*	24,8	31,0	28,5	27,3	31,8	34,2	23,9	23,0
J u l i/*J u l y*	24,4	30,5	27,7	26,8	31,8	33,0	23,9	22,4
Agustus/*August*	24,4	305,0	28,4	95,6	31,4	33,2	23,7	21,2
September/*September*	24,9	30,7	27,3	27,0	31,4	33,0	23,9	23,0
Oktober/*October*	24,5	30,0	27,7	26,7	30,0	32,4	23,7	22,4
November/*November*	24,8	29,8	27,3	26,7	30,7	32,6	24,2	23,0
Desember/*December*	24,4	28,9	26,9	26,2	29,8	31,6	24,0	22,6
2008	**22,3**	**24,5**	**53,3**	**27,9**	**32,6**	**31,3**	**33,0**	**23,9**
2007	24,7	31,2	27,9	26,9	31,5	33,5	24,0	22,2
2006	24,9	30,8	28,1	25,9	31,6	33,2	23,9	22,2
2005	24,8	31,3	28,2	26,4	32,1	34,1	24,0	22,5

Sumber/*Source* : Stasiun Klimatologi Sampali Medan/*Sampali Climatology Station, Medan*

sumut.bps.go.id

Tabel 1.2.6. Jumlah Gempa Bumi di Sumatera Utara dan Sekitarnya
Table *Number of Earthquakes in Sumatera Utara and Surrounding Area*
2004 - 2008

Bulan/*Month*	2004	2005	2006	2007	2008
(1)	(2)	(3)	(4)	(5)	(6)
Januari/*January*	12	49	216	271	14
Februari/*February*	12	74	284	147	28
Maret/*March*	23	79	195	165	27
April/*April*	31	302	136	188	74
M e i/*M a y*	22	202	260	76	151
J u n i/*J u n e*	18	119	232	22	120
J u l i/*J u l y*	23	164	79	45	101
Agustus/*August*	17	85	134	78	46
September/*September*	24	27	183	192	80
Oktober/*October*	35	34	209	30	44
November/*November*	33	267	120	25	20
Desember/*December*	47	218	141	16	22
Jumlah/*Total*	297	1 620	2 189	1 255	727

Sumber/*Source* : Badan Meteorologi, Klimatologi dan Geofisika Wilayah Balai Besar Wil I Medan/*Meteorological, Climatological, and Geophysical Agency Regional I Medan*

sumut.bps.go.id

Tabel : 1.2.7. Status Pemilikan Tanah Dirinci menurut Jenis Hak dan Kabupaten/ Kota
Table *Land Possession by Type of Rights and Regency/City*
(Ha)
2008

Kabupaten/Kota *Regency/City*	Hak Milik *Possesion Right*	Hak Guna Bangunan *Building Purpose Right*	Hak Pakai *Use Right*	Hak Pengelola *Operating Right*	Hak Guna Usaha *Business Purpose Right*
(1)	(2)	(3)	(4)	(5)	(6)
Kabupaten/*Regency*					
1. N i a s	715	10	3	0	0
2. Mandailing Natal	6 066	27	7	0	4
3. Tapanuli Selatan	751	1	27	0	0
4. Tapanuli Tengah	3 776	3	0	0	1
5. Tapanuli Utara	645	4	0	0	0
6. Toba Samosir	579	2	0	0	0
7. Labuhan Batu	6 733	298	0	0	0
8. A s a h a n	5 591	12	37	0	15
9. Simalungun	7 792	26	0	0	2
10. D a i r i	19 707	41	415	0	2
11 . K a r o	4 072	1	2	0	0
12. Deli Serdang	7 706	346	197	0	0
13. L a n g k a t	3 949	13	7	0	1
14. Nias Selatan	615	1	65	0	0
15. Humbang Hasundutan	856	1	18	0	0
16. Pakpak Bharat	269	2	0	0	0
17. Samosir	1 896	2	84	2	0
18. Serdang Bedagai	3 916	0	0	0	0
19. Batu Bara	x	x	x	x	x
20. Padang Lawas Utara	x	x	x	x	x
21. Padang Lawas	x	x	x	x	x
22. Labuhan Batu Selatan	x	x	x	x	x
23. Labuhan Batu Utara	x	x	x	x	x
Kota/*City*					
71. S i b o l g a	185	0	7	0	0
72. Tanjungbalai	483	4	19	0	0
73. Pematangsiantar	1 434	5	4	0	0
74. Tebing Tinggi	479	4	2	0	0
75. M e d a n	6 294	245	4	0	0
76. B i n j a i	1 691	21	0	0	0
77. Padangsidimpuan	414	1	1	0	0
Jumlah/*Total*	72 281	1 042	855	2	25

Sumber/*Source* : Kantor Wilayah Badan Pertanahan Nasional Sumatera Utara / *National Land Agency of Provincial Office of Sumatera Utara*
Keterangan/*Note* : x) Masih bergabung dengan Kabupaten Induk (Tapsel,Lab.Batu dan Asahan)/*Included in Main Regency (Tapsel, Lab.Batu, and Asahan)*

sumut.bps.go.id

Tabel : 1.2.8. Jumlah Sertifikat Hak Atas Tanah dan Luas Tanah
Table *Number of Rights on Land Certificate and Area*
2004/2005 – 2007/2008

Kabupaten/Kota *Regency/City*	2004/2005	2005/2006	2006/2007	2007/2008
(1)	(2)	(3)	(4)	(5)
Kabupaten/*Regency*				
1. N i a s	296	374	468	728
2. Mandailing Natal	444	2 998	1 350	6 104
3. Tapanuli Selatan	691	545	1 405	779
4. Tapanuli Tengah	556	1 050	1 862	3 780
5. Tapanuli Utara	712	608	2 190	814
6. Toba Samosir	335	1 120	1 600	581
7. Labuhan Batu	1 334	1 138	3 294	7 040
8. A s a h a n	1 346	762	2 983	5 655
9. Simalungun	1 575	701	1 020	7 820
10. D a i r i	651	856	1 639	1 114
11 . K a r o	1 509	209	3 031	4 075
12. Deli Serdang	5 257	6 519	6 505	12 248
13. L a n g k a t	1 419	1 522	9 634	3 970
14. Nias Selatan	x	x	598	671
15. Humbang Hasundutan	x	570	271	875
16. Pakpak Bharat	x	109	213	271
17. Samosir	x	16	1 78	1 984
18. Serdang Bedagai	x	532	2 245	1 671
19. Batu Bara	x	x	x	x
20. Padang Lawas Utara	x	x	x	x
21. Padang Lawas	x	x	x	x
22. Labuhan Batu Selatan	x	x	x	x
23. Labuhan Batu Utara	x	x	x	x
Kota/ *City*				
71. S i b o l g a	265	172	252	192
72. Tanjungbalai	592	318	652	506
73. Pematangsiantar	1 467	1 263	1 626	1 443
74. Tebing Tinggi	816	278	832	485
75. M e d a n	13 662	4 759	6 446	6 543
76. B i n j a i	628	450	783	1 725
77. Padangsidimpuan	856	472	703	416
Jumlah/*Total*	34 411	27 341	53 387	71 490

Sumber/*Source* : Kantor Wilayah Badan Pertanahan Nasional Sumatera Utara / *National Land Agency of Provincial Office of Sumatera Utara*

Keterangan/*Note :* x) Masih bergabung dengan Kabupaten Induk (Tapsel, Taput, Nias, Dairi, Toba Samosir, Deli Serdang, Lab.Batu dan Asahan)/*Included in Main Regency (Tapsel, Taput, Nias, Dairi, Toba Samosir, Deli Serdang, Lab. Batu and Asahan)*

sumut.bps.go.id

2

Pemerintahan
Government

KSK Terbaik BPS Kab/Kota Se Prov.S.U

Pada akhir bulan Juni tahun 2009, Sumatera Utara terdiri dari 25Kabupaten dan 7 Kota. Keseluruhan kabupaten/kota ini terbagi dalam 417 Kecamatan dan 5.856 desa/kelurahan.

sumut.bps.go.id

2.1. Pemerintahan

Administrasi pemerintahan Provinsi Sumatera Utara pada bulan Juni 2009 terdiri atas 25 Kabupaten dan 8 Kota. Selanjutnya Kabupaten/Kota tersebut terdiri atas 417 kecamatan. Pada administrasi yang paling bawah, kecamatan terdiri atas kelurahan untuk daerah perkotaan (urban) dan desa untuk daerah perdesaan (rural). Secara keseluruhan Provinsi Sumatera Utara mempunyai 5.856 desa/kelurahan.

Anggota DPRD Provinsi Sumatera Utara pada tahun 2008 hasil Pemilu 2004 berjumlah 85 orang yang terdiri dari 19 orang Fraksi Partai Golkar, Partai Demokrasi Indonesia Perjuangan (PDIP) 14 orang, Fraksi PPP 11 orang, Partai Demokrat 14 orang, PKS 8 orang, PAN 8 orang, PDS dan PBR masing-masing 6 dan 5 orang, serta Fraksi Gabungan 0 orang. Anggota DPRD Sumatera Utara terdiri dari 79 orang laki-laki dan 6 orang perempuan. Sedangkan jumlah anggota DPRD Kabupaten/Kota di Provinsi Sumatera Utara berjumlah 924 orang dengan rincian 850 orang laki-laki dan 74 orang perempuan.

2.2. Pegawai Negeri Sipil (PNS)

Jumlah PNS daerah (otonomi) di Sumatera Utara pada keadaan Januari 2008 ada sebanyak 184.161 orang.

Jumlah PNS ini jika dirinci menurut golongan, sebagian besar merupakan Golongan III yaitu terdiri dari 56,48 persen dan Golongan II sebesar 18,49 persen. Sedangkan Golongan IV hanya sekitar 24,01 persen dan Golongan I masih ada sekitar 1,01 persen.

sumut.bps.go.id

Peta : 2 Banyaknya Desa/Kelurahan menurut Kabupaten/Kota
Map *Number of Village/Suburbans by Regency/City*
2008 *)



Sumber /*Source* : BPS Provinsi Sumatera Utara/ *BPS-Statistics of Sumatera Utara Province*

Keterangan/*Note* : x) Masih bergabung dengan kabupaten induk (Asahan, Tapsel)/ *Included in Main Regency(Asahan, Tapsel)*

*) Data keadaan 30 Juni 2008/Data on Juni 30,2008

sumut.bps.go.id

Grafik 2. Jumlah Anggota DPRD Provinsi menurut Fraksi
Figure *Number of Provincial Parliament Member by Fraction*
Periode/*Period*
2004 - 2009

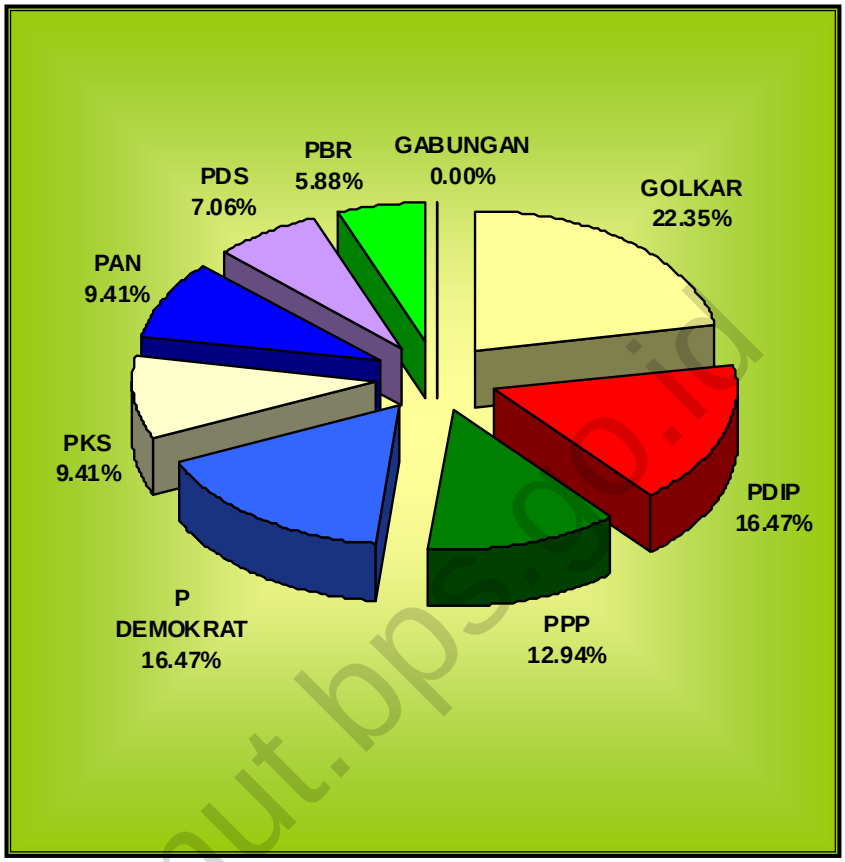

Sumber/*Source*: DPRD Provinsi Sumatera Utara/ *House of Parliament of Sumatera Utara Province*

sumut.bps.go.id

Tabel 2.1.1 Banyaknya Kecamatan dan Desa/Kelurahan menurut Kabupaten/ Kota
Table *Number of Districts and Villages/Suburbans by Regency/City*
2009

Kabupaten/Kota *Regency/City*	Banyaknya Kecamatan *Number of Districts*	Banyaknya Desa/Kelurahan *Number of Village/Suburbans*
(1)	(2)	(3)
Kabupaten/*Regency*		
1. N i a s	9	119
2. Mandailing Natal	23	395
3. Tapanuli Selatan	12	503
4. Tapanuli Tengah	20	176
5. Tapanuli Utara	15	243
6. Toba Samosir	16	216
7. Labuhan Batu	9	98
8. A s a h a n	25	204
9. Simalungun	31	367
10. D a i r i	15	169
11. K a r o	17	262
12. Deli Serdang	22	394
13. L a n g k a t	23	277
14. Nias Selatan	18	214
15. Humbang Hasundutan	10	144
16. Pakpak Bharat	8	52
17. Samosir	9	117
18. Serdang Bedagai	17	243
19. Batu Bara	7	100
20. Padang Lawas Utara	9	388
21. Padang Lawas	9	304
22. Labuhan Batu Selatan	5	54
23. Labuhan Batu Utara	8	90
24. Nias Utara	11	113
25. Nias Barat	8	110
Kota/*City*		
71. S i b o l g a	4	17
72. Tanjung Balai	6	31
73. Pematang Siantar	8	53
74. Tebing Tinggi	5	35
75. M e d a n	21	151
76. B i n j a i	5	37
77. Padangsidimpuan	6	79
78. Gunung Sitoli	6	101
Jumlah/*Total*	417	5 856

Sumber /*Source* : BPS Provinsi Sumatera Utara/ *BPS–Statistics of Sumatera Utara Province*
Keterangan/*Note*: *) Data keadaan 30 Juni 2009/*Data on June 30, 2009*.

sumut.bps.go.id

Tabel 2.1.2.
Table

Jumlah Anggota DPRD Provinsi menurut Fraksi dan Daerah Pemilihan
Number of Provincial Parliament Member by Fraction and Voting Area
2008

Daerah Pemilihan/ *Voting Area*	Fraksi/*Fraction*				
	P Golkar *Golkar Party*	PDI P *PDIP*	PPP *PPP*	P Demokrat *Democrate Party*	PKS *PKS*
(1)	(2)	(3)	(4)	(5)	(6)
1. Dapem I Medan	2	2	1	2	3
2. Dapem II Deli Serdang	2	2	1	1	1
3. Dapem III Serdang Bedagai, Tebing Tinggi	1	1	1	0	1
4. Dapem IV Asahan, Tanjung Balai	2	1	1	1	1
5. Dapem V Labuhan Batu	2	1	1	1	0
6. Dapem VI Tapanuli Selatan, P. Sidimpuan, Mandailing Natal	2	1	1	1	1
7. Dapem VII Nias, Nias Selatan	1	1	0	1	0
8. Dapem VIII Tapanuli Tengah, Sibolga, Tapanuli Utara, Toba Samosir, Samosir, Humbang Hasundutan	2	1	0	1	0
9. Dapem IX Simalungun, Pematang Siantar	2	1	1	1	0
10. Dapem X Karo, Dairi, Pakpak Bharat	1	1	0	0	0
11. Dapem XI Langkat, Binjai	2	1	1	1	1
Jumlah/*Total*	19	13	8	10	8

sumut.bps.go.id

Tabel 2.1.2. Lanjutan/*Continued*
Table

Daerah Pemilihan/ *Voting Area*	Fraksi/*Fraction*				Jumlah *Total*
	PAN *PAN*	PDS *PDS*	PBR *PBR*	Gabungan *United*	
(1)	(7)	(8)	(9)	(10)	(11)
1. Dapem I Medan	2	1	1	0	14
2. Dapem II Deli Serdang	1	1	1	1	11
3. Dapem III Serdang Bedagai , Tebing Tinggi	1	0	0	0	5
4. Dapem IV Asahan, Tanjung Balai	1	0	1	0	8
5. Dapem V Labuhan Batu	0	0	1	1	7
6. Dapem VI Tapanuli Selatan, P. Sidimpuan, Mandailing Natal	1	0	1	0	8
7. Dapem VII Nias, Nias	0	1	0	1	5
8. Dapem VIII Tapanuli Tengah, Sibolga, Tapanuli Utara, Toba Samosir, Samosir, Humbang Hasundutan	1	1	0	2	8
9. Dapem IX Simalungun, Pematang Siantar	0	1	0	1	7
10. Dapem X Karo, Dairi, Pakpak Bharat	0	0	0	1	4
11. Dapem XI Langkat, Binjai	1	1	0	0	8
Jumlah/*Total*	8	6	5	7	85

Sumber/*Source* : DPRD Provinsi Sumatera Utara/ *House of Parliament of Sumatera Utara Province*

sumut.bps.go.id

Tabel 2.1.3. Jumlah Anggota DPRD Provinsi menurut Jenis Kelamin dan Daerah Pemilihan
Table *Number of Provincial Parliament Member by Sex and Voting Area*
2008

	Daerah Pemilihan/ *Voting Area*	Laki-laki *Male*	Perempuan *Female*	Jumlah *Total*
	(1)	(2)	(3)	(4)
1.	Dapem I Medan	12	2	14
2.	Dapem II Deli Serdang	9	2	11
3.	Dapem III Serdang Bedagai, Tebing Tinggi	5	0	5
4.	Dapem IV Asahan, Tanjung Balai	8	0	8
5.	Dapem V Labuhan Batu	7	0	7
6.	Dapem VI Tapanuli Selatan, P. Sidimpuan, Mandailing Natal	7	1	8
7.	Dapem VII Nias, Nias Selatan	5	0	5
8.	Dapem VIII Tapanuli Tengah, Sibolga, Tapanuli Utara, Toba Samosir, Samosir, Humbang Hasundutan	8	0	8
9.	Dapem IX Simalungun, Pematang Siantar	6	1	7
10.	Dapem X Karo, Dairi, Pakpak Bharat	4	0	4
11.	Dapem XI Langkat, Binjai	8	0	8
	Jumlah/*Total*	79	6	85

Sumber/*Source* : DPRD Provinsi Sumatera Utara/*House of Parliament of Sumatera Utara Province*

sumut.bps.go.id

Tabel 2.1.4. Jumlah Keputusan DPRD Provinsi menurut Jenis Keputusan
Table *Number of Provincial Parliament Decree by Type*
2004 - 2008

Jenis Keputusan *Type of Decree*	2004	2005	2006	2007	2008
(1)	(2)	(3)	(4)	(5)	(6)
1. Peraturan Daerah/*Local Rule*	9	4	8	14	12
2. Keputusan DPRD/ *Parliament Decree*	27	9	12	16	17
3. Pernyataan/*Statement*	-	-	-	-	-
4. Pernyataan Pendapat/*Opinion*	-	-	-	-	-
5. Resolusi/*Resolution*	-	-	-	-	-
6. Kesimpulan Pendapat *Opinion Resume*	-	-	-	-	-
7. Keputusan Pimpinan DPRD *Parliament Chairperson's Decree*	49	43	51	60	77
8. Keputusan Panitia Musyawarah *Deliberation Committee Decree*	16	14	12	15	18
9. Memorandum/*Memorandum*	-	2	-	6	-
10. Pendapat Panitia/Anggaran *Budget Committee Opinion*	-	3	-	-	3
Jumlah/*Total*	101	75	83	111	127

Sumber/*Source* : DPRD Provinsi Sumatera Utara/*House of Parliament of Sumatera Utara Province*

sumut.bps.go.id

Tabel 2.1.5. Kegiatan DPRD Provinsi
Table *Activity of Province Parliament*
2004 - 2008

Jenis Sidang *Type of Session*	2004	2005	2006	2007	2008
(1)	(2)	(3)	(4)	(5)	(6)
1. Istimewa/*Special Session*	5	3	3	5	8
2. Paripurna/*Plenary Session*	54	28	33	34	36
3. Khusus/*Particular Session*	-	3	-	3	-
4. Rapat/*Regular Meeting*	-	-	-	-	-
5. Panitia Anggaran/*Budget Committee*	18	21	32	34	30
6. Panitia Khusus/*Special Committee*	90	39	55	60	15
7. Rapat Kerja Komisi Dengar Pendapat/ *Meeting of Hearing Commision*	240	240	250	258	248
8. Rapat Rutin Komisi I s/d VII /*Routine Meeting of Commission I - VII*	84	120	120	130	65
Jumlah/*Total*	601	454	493	524	402

Sumber/*Source* :DPRD Provinsi Sumatera Utara/*House of Parliament of Sumatera Utara Province*

sumut.bps.go.id

Tabel 2.1.6.
Table

Banyaknya Anggota DPRD Provinsi/Kab/Kota di Provinsi Sumatera Utara menurut Jenis Kelamin
Number of Members of DPRD and Regency/City by in Sumatera Utara Province by Sex
2008

Kabupaten/Kota *Regency/City*	Laki-laki *Male*	Perempuan *Female*	Jumlah *Total*
(1)	(2)	(3)	(4)
Sumatera Utara	79	6	85
Kabupaten/*Regency*			
01. N i a s	39	1	40
02. Mandailing Natal	33	2	35
03. Tapanuli Selatan	38	7	45
04. Tapanuli Tengah	27	3	30
05. Tapanuli Utara	28	2	30
06. Toba Samosir	25	-	25
07. Labuhan Batu	40	5	45
08. A s a h a n	41	4	45
09. Simalungun	41	4	45
10. D a i r i	27	3	30
11. K a r o	31	4	35
12. Deli Serdang	40	5	45
13. L a n g k a t	40	5	45
14. Nias Selatan	27	3	30
15. Humbang Hasundutan	25	-	25
16. Pakpak Bharat	20	-	20
17. Samosir	23	2	25
18. Serdang Bedagai	39	6	45
19. Batu Bara	34	1	35
20. Padang Lawas Utara	x	x	x
21. Padang Lawas	x	x	x
22. Labuhan Batu Selatan	x	x	x
23. Labuhan Batu Utara	x	x	x
Kota/*City*			
71. S i b o l g a	18	2	20
72. Tanjungbalai	23	2	25
73. Pematangsiantar	28	2	30
74. Tebing Tinggi	23	2	25
75. M e d a n	40	5	45
76. B i n j a i	26	4	30
77. Padangsidimpuan	23	2	25
Jumlah/*Total*	799	76	875

Sumber/*Source* : BPS Provinsi Sumatera Utara/ *BPS–Statistics of Sumatera Utara Province*
Keterangan/*Note* : x) Masih bergabung dengan Kabupaten Induk (Tapsel dan Lab.Batu)
Included in Main Regency (Tapsel and Lab,Batu)

sumut.bps.go.id

sumut.bps.go.id

Tabel 2.2.1. Banyaknya Pegawai Negeri Sipil Daerah (Otonomi) menurut Golongan
Table *Number of Regional Civil Servant by Rank*
(Orang / *Person*)
2008*)

No.	Provinsi/Kabupaten/Kota *Province/Regency/City*	Golongan Ruang/*Rank*					
		I.a	I.b	I.c	I.d	II.a	II.b
(1)	(2)	(3)	(4)	(5)	(6)	(7)	(8)
Sumatera Utara		14	15	37	78	498	270
01.	Nias	2	3	35	41	549	416
02.	Mandailing Natal	1	2	15	24	360	276
03.	Tapanuli Selatan	4	20	33	53	470	352
04.	Tapanuli Tengah	0	10	23	34	322	346
05.	Tapanuli Utara	0	6	31	35	329	197
06.	Toba Samosir	0	3	8	16	309	266
07.	Labuhan Batu	7	18	43	76	459	347
08.	Asahan	0	7	23	42	499	266
09.	Simalungun	13	18	58	91	634	240
10.	Dairi	7	4	28	20	302	243
11.	Karo	2	7	29	31	237	169
12.	Deli Serdang	10	16	39	80	587	306
13.	Langkat	8	10	27	75	492	262
14.	Nias Selatan	0	0	2	3	143	95
15.	Humbang Hasundutan	0	0	2	1	141	50
16.	Pakpak Bharat	1	0	2	1	261	78
17.	Samosir	0	0	1	0	166	110
18.	Serdang Bedagai	0	0	4	7	222	132
19.	Batu Bara	0	0	0	0	7	9
20.	Padang Lawas Utara	0	0	0	1	8	3
21.	Padang Lawas	0	0	0	3	4	2
71.	Sibolga	3	1	8	8	187	130
72.	Tanjung Balai	0	1	2	6	153	138
73.	Pematang Siantar	6	0	11	26	251	115
74.	Tebing Tinggi	0	3	4	11	139	100
75.	Medan	3	11	48	86	622	329
76.	Binjai	8	1	15	14	232	136
77.	Padangsidimpuan	2	2	8	16	125	68
	Jumlah/*Total*	91	158	536	879	8 708	5 451

sumut.bps.go.id

Tabel 2.2.1. Lanjutan/*Continued*
Table

No.	Provinsi/Kabupaten/Kota *Province/Regency/City*	Golongan Ruang/*Rank*					
		II.c	II.d	III.a	III.b	III.c	III.d
(1)	(2)	(9)	(10)	(11)	(12)	(13)	(14)
Sumatera Utara		703	841	1 793	3 899	1 591	1 836
01.	Nias	617	403	636	910	1 087	1 526
02.	Mandailing Natal	302	232	701	639	678	889
03.	Tapanuli Selatan	432	448	888	1 313	1 009	1 571
04.	Tapanuli Tengah	314	298	514	695	619	796
05.	Tapanuli Utara	432	331	673	1 006	804	1 358
06.	Toba Samosir	310	269	523	572	598	863
07.	Labuhan Batu	602	544	1 141	1 329	1 541	1 982
08.	Asahan	378	366	709	1 191	1 445	1 937
09.	Simalungun	560	502	1 172	1 671	1 931	2 933
10.	Dairi	403	400	791	797	753	964
11.	Karo	289	283	711	964	1 060	1 445
12.	Deli Serdang	636	783	1 514	2 271	2 386	3 793
13.	Langkat	468	505	1 034	1 671	1 472	2 412
14.	Nias Selatan	117	46	135	47	39	38
15.	Humbang Hasundutan	202	88	440	239	162	283
16.	Pakpak Bharat	76	46	177	124	43	47
17.	Samosir	221	81	329	127	111	98
18.	Serdang Bedagai	153	121	362	493	434	683
19.	Batu Bara	22	11	48	86	137	174
20.	Padang Lawas Utara	10	20	43	59	52	91
21.	Padang Lawas	7	16	25	43	39	88
71.	Sibolga	153	118	283	291	234	458
72.	Tanjung Balai	151	122	385	267	310	420
73.	Pematang Siantar	230	218	573	681	767	1 084
74.	Tebing Tinggi	132	144	325	389	416	476
75.	Medan	560	625	1 287	2 743	2 052	3 492
76.	Binjai	248	220	486	553	626	986
77.	Padangsidimpuan	173	143	395	446	449	694
	Jumlah/*Total*	8 901	8 224	18 093	25 516	22 845	33 417

sumut.bps.go.id

Tabel 2.2.1. Lanjutan/*Continued*
Table

No	Provinsi/Kabupaten/Kota *Province/Regency/City*	Golongan Ruang/*Rank*					Jumlah *Total*
		IV.a	IV.b	IV.c	IV.d	IV.e	
(1)	(2)	(15)	(16)	(17)	(18)	(19)	(20)
Sumatera Utara		501	429	43	19	0	12 567
01.	Nias	1 392	75	5	1	0	7 698
02.	Mandailing Natal	1 661	77	1	0	0	5 858
03.	Tapanuli Selatan	1 926	87	3	0	1	8 610
04.	Tapanuli Tengah	948	45	0	0	0	4 964
05.	Tapanuli Utara	2 354	82	1	1	0	7 640
06.	Toba Samosir	1 817	103	3	1	0	5 661
07.	Labuhan Batu	2 511	110	4	1	0	10 715
08.	Asahan	3 535	115	6	0	0	10 519
09.	Simalungun	4 165	136	0	2	0	14 126
10.	Dairi	1 380	89	4	1	0	6 186
11.	Karo	1 987	134	4	1	0	7 353
12.	Deli Serdang	6 153	197	8	1	0	18 780
13.	Langkat	3 094	118	3	3	1	11 655
14.	Nias Selatan	68	17	0	0	0	750
15.	Humbang Hasundutan	216	19	0	0	0	1 843
16.	Pakpak Bharat	23	8	0	0	0	887
17.	Samosir	123	16	4	0	0	1 387
18.	Serdang Bedagai	781	43	0	0	0	3 435
19.	Batu Bara	195	5	0	0	0	694
20.	Padang Lawas Utara	172	1	0	0	0	460
21.	Padang Lawas	70	1	0	0	0	298
71.	Sibolga	516	47	2	0	0	2 439
72.	Tanjung Balai	518	62	4	1	0	2 540
73.	Pematang Siantar	1 720	121	5	1	1	5 810
74.	Tebing Tinggi	831	61	4	0	0	3 035
75.	Medan	7 755	399	17	2	1	20 032
76.	Binjai	1 368	122	6	1	1	5 023
77.	Padangsidimpuan	1 430	85	1	2	0	4 039
	Jumlah/*Total*	49 210	2 804	128	38	5	185 004

Sumber/*Source* : Badan Kepegawaian Negara Provinsi Sumatera Utara/*State Personnel Administration Board of Sumatera Utara Province*
Keterangan/*Note* : *) Keadaan Desember 2008/*Dated on December, 2008*

sumut.bps.go.id

Tabel 2.2.2. Jumlah PNS Daerah Otonom di Lingkungan Provinsi Sumatera Utara menurut Tingkat Pendidikan
Table *Number of Regional Civil Servant in Sumatera Utara Province by Aducational Ettainment*
2008*)

No	Provinsi/Kabupaten/Kota *Province/Regency/City*	Jenjang Pendidikan/*Educational Attainment*					
		SD	SMP	SMA	DI	DII	SARMUD
(1)	(2)	(3)	(4)	(5)	(6)	(7)	(8)
Sumatera Utara		404	435	6 309	132	34	324
01.	Nias	211	363	3 901	141	1 197	191
02.	Mandailing Natal	144	126	2 538	79	878	124
03.	Tapanuli Selatan	301	259	4 142	121	1 128	155
04.	Tapanuli Tengah	120	171	2 293	103	894	48
05.	Tapanuli Utara	196	239	3 668	196	968	182
06.	Toba Samosir	97	136	2 624	120	733	126
07.	Labuhan Batu	304	342	4 765	144	2 231	176
08.	Asahan	293	316	4 409	135	2 502	213
09.	Simalungun	393	360	6 920	271	2 621	421
10.	Dairi	152	222	2 951	116	991	94
11.	Karo	144	141	2 815	180	1 369	242
12.	Deli Serdang	494	424	8 837	281	2 626	419
13.	Langkat	394	302	5 363	160	1 953	230
14.	Nias Selatan	10	6	311	33	114	11
15.	Humbang Hasundutan	6	7	632	48	187	19
16.	Pakpak Bharat	6	5	341	16	68	8
17.	Samosir	4	16	537	33	86	7
18.	Serdang Bedagai	28	51	1 474	62	665	39
19.	Batu Bara	7	8	356	18	138	8
20.	Padang Lawas Utara	6	3	238	10	70	2
21.	Padang Lawas	6	5	154	1	39	3
71.	Sibolga	52	52	1 020	40	279	67
72.	Tanjung Balai	49	74	977	22	434	51
73.	Pematang Siantar	127	106	2 325	123	605	403
74.	Tebing Tinggi	73	75	1 039	26	527	99
75.	Medan	490	409	7 940	265	2 044	863
76.	Binjai	123	136	1 531	56	1 042	135
77.	Padangsidimpuan	70	72	1 437	60	396	193
	Jumlah/*Total*	4 704	4 861	81 847	2 992	26 819	4 853

sumut.bps.go.id

Tabel 2.2.2. Lanjutan/*Continued*
Table

No	Provinsi/Kabupaten/Kota *Province/Regency/City*	Jenjang Pendidikan/*Educational Attainment*					
		DIII	DIV	S1	S2	S3	Jumlah
(1)	(2)	(9)	(10)	(11)	(12)	(13)	(14)
Sumatera Utara		604	35	3 938	349	3	12 567
01.	Nias	590	5	1 076	23	0	7 698
02.	Mandailing Natal	360	3	1 589	17	0	5 858
03.	Tapanuli Selatan	452	5	2 017	30	0	8 610
04.	Tapanuli Tengah	318	1	1 004	12	0	4 964
05.	Tapanuli Utara	554	5	1 615	17	0	7 640
06.	Toba Samosir	555	2	1 241	26	1	5 661
07.	Labuhan Batu	587	12	2 123	30	1	10 715
08.	Asahan	565	9	2 041	36	0	10 519
09.	Simalungun	807	4	2 281	48	0	14 126
10.	Dairi	502	33	1 112	12	1	6 186
11.	Karo	716	1	1 719	26	0	7 353
12.	Deli Serdang	873	10	4 740	76	0	18 780
13.	Langkat	451	12	2 753	37	0	11 655
14.	Nias Selatan	87	0	175	3	0	750
15.	Humbang Hasundutan	221	1	714	8	0	1 843
16.	Pakpak Bharat	108	0	331	4	0	887
17.	Samosir	231	1	460	9	3	1 387
18.	Serdang Bedagai	180	0	905	30	1	3 435
19.	Batu Bara	28	1	130	0	0	694
20.	Padang Lawas Utara	22	0	108	1	0	460
21.	Padang Lawas	11	0	79	0	0	298
71.	Sibolga	270	1	644	14	0	2 439
72.	Tanjung Balai	174	3	738	18	0	2 540
73.	Pematang Siantar	589	12	1 498	22	0	5 810
74.	Tebing Tinggi	256	6	918	16	0	3 035
75.	Medan	1 361	23	6 485	152	0	20 032
76.	Binjai	403	5	1 558	34	0	5 023
77.	Padangsidimpuan	416	0	1 380	15	0	4 039
	Jumlah/*Total*	12 291	190	45 372	1 065	10	185 004

Sumber/*Source* : Badan Kepegawaian Negara Provinsi Sumatera Utara/*State Personnel Administration Board of Sumatera Utara Province*
Keterangan/*Note* : *) Data keadaan Desember 2008/*Date on December, 2008*

sumut.bps.go.id

3

Penduduk dan Tenaga Kerja
Population and Man Power

Angkatan kerja adalah mereka yang berumur 15 tahun keatas dan selama seminggu yang lalu mempunyai pekerjaan, baik bekerja, sementara tidak bekerja karena sesuatu sebab, juga mereka yang tidak punya pekerjaan tetapi sedang mencari pekerjaan.

sumut.bps.go.id

3.1. Jumlah Penduduk

Sumatera Utara merupakan Provinsi keempat yang terbesar jumlah penduduknya di Indonesia setelah Jawa Timur, Jawa Barat dan Jawa Tengah. Menurut hasil pencacahan lengkap Sensus Penduduk (SP) 1990 penduduk Sumatera Utara keadaan tanggal 31 Oktober 1990 (hari sensus) berjumlah 10,26 juta jiwa, dan dari hasil SP2000, jumlah penduduk Sumatera Utara sebesar 11,51 juta jiwa. Pada bulan April tahun 2003 dilakukan Pendaftaran Pemilih dan Pendataan Penduduk Berkelanjutan (P4B). Dari hasil pendaftaran tersebut diperoleh jumlah penduduk sebesar 11.890.399 jiwa. Selanjutnya dari hasil estimasi jumlah penduduk keadaan Juni 2008 diperkirakan sebesar 13.042.317 jiwa. Kepadatan penduduk Sumatera Utara tahun 1990 adalah 143 jiwa per km^2 dan tahun 2008 meningkat menjadi 182 jiwa per km^2. Laju pertumbuhan penduduk Sumatera Utara selama kurun waktu tahun 1990-2000 adalah 1,20 persen per tahun, dan pada tahun 2000-2005 menjadi 1,37 % per tahun. Dan laju pertumbuhan penduduk 2000–2008 mencapai 1,57 %.

Penduduk laki-laki di Sumatera Utara sedikit lebih banyak dari perempuan. Pada tahun 2008 penduduk Sumatera Utara yang berjenis kelamin perempuan berjumlah sekitar 6.553.317 jiwa dan penduduk laki-laki sebesar 6.489.000 jiwa. Dengan demikian sex ratio penduduk Sumatera Utara sebesar 99,02.

Pada tahun 2008 penduduk Sumatera Utara masih lebih banyak yang tinggal di daerah perdesaan dari pada daerah perkotaan. Jumlah penduduk Sumatera Utara yang tinggal di perdesaan adalah 7,11 juta jiwa (54,52 persen) dan yang tinggal di daerah perkotaan sebesar 5,93 juta jiwa (45,48 persen).

Jumlah penduduk miskin di Sumatera Utara mengalami perubahan dari tahun 1999–2008. Akibat terjadinya krisis moneter pada pertengahan tahun 1997, penduduk miskin di Sumatera Utara tahun 1999 meningkat menjadi 16,74 persen dari total penduduk Sumatera Utara yaitu sebanyak 1,97 juta jiwa. Pada tahun 2003 terjadi penurunan penduduk miskin baik secara absolut maupun secara persentase, yaitu menjadi 1,89 juta jiwa atau sekitar 15,89 persen, sedangkan tahun 2004 jumlah dan persentase turun menjadi sebanyak 1,80 juta jiwa atau sekitar 14,93 persen kemudian pada tahun 2005 penduduk miskin turun menjadi 1,76 juta jiwa (14,28 persen), namun akibat dampak kenaikan harga BBM pada bulan Maret dan Oktober 2005 penduduk miskin tahun 2006 meningkat menjadi 1,98 juta jiwa (15,66 persen). Pada tahun 2007 jumlah penduduk miskin sebanyak 1,77 juta atau 13,90 persen, angka ini menurun pada tahun 2008 menjadi 1,63 juta jiwa atau 12,55 persen.

sumut.bps.go.id

3.2. Ketenagakerjaan.

Tingkat Partisipasi Angkatan Kerja (TPAK) Sumatera Utara setiap tahunnya tampak meningkat. Pada tahun 2000, TPAK di Sumatera Utara sebesar 57,34 persen, tahun 2006 naik menjadi 66,90 persen kemudian pada tahun 2007 kembali naik menjadi 67,49 persen. Begitu pula pada tahun 2008, angka tersebut kembali naik menjadi 68,33 persen.

Angkatan kerja di Sumatera Utara sebagian besar masih berpendidikan SD ke bawah. Persentase angkatan kerja golongan ini mencapai 40,66 persen, angkatan kerja yang berpendidikan setingkat SLTP dan SLTA masing-masing sekitar 23,70 persen dan 29,27 perse, sedangkan sisanya 6,37 persen berpendidikan di atas SLTA. Dengan masih rendahnya pendidikan angkatan kerja memungkinkan produktivitasnya juga masih belum optimal.

Jika dilihat dari status pekerjaannya, hampir sepertiga (28,40 persen) penduduk yang bekerja di Sumatera Utara adalah buruh atau karyawan. Penduduk yang berusaha dengan dibantu anggota keluarga mencapai sekitar 20,12 persen, sedangkan penduduk yang bekerja sebagai pekerja keluarga mencapai 20,62 persen. Hanya 2,78 persen penduduk Sumatera Utara yang menjadi pengusaha yang mempekerjakan buruh tetap/bukan anggota keluarganya.

Jumlah penduduk Sumatera Utara yang merupakan angkatan kerja pada Agustus 2008 adalah sebanyak 6,09 juta jiwa yang terdiri dari 5,54 juta jiwa terkategori bekerja dan sebesar 554,5 ribu jiwa terkategori mencari kerja dan tidak bekerja (pengangguran terbuka). Penduduk Sumatera Utara yang bekerja ini sebagian besar bekerja pada sektor pertanian yaitu 47,12 persen. Sektor kedua terbesar dalam menyerap tenaga kerja di Sumatera Utara adalah sektor perdagangan, hotel dan restoran yaitu sebesar 20,20 persen.

Sektor lain yang cukup besar peranannya dalam menyerap tenaga kerja adalah sektor jasa-jasa, baik jasa perorangan, jasa perusahaan, dan jasa pemerintahan yaitu sebesar 12,04 persen, sementara penduduk yang bekerja di sektor industri hanya sekitar 8,08 persen saja. Selebihnya bekerja di sektor penggalian dan pertambangan, sektor listrik, gas, dan air minum, sektor bangunan, sektor angkutan dan komunikasi, dan sektor keuangan.

sumut.bps.go.id

Peta : 3.1. Kepadatan Penduduk menurut Kabupaten/Kota
Map *Total Density Population by Regency/City*
2008

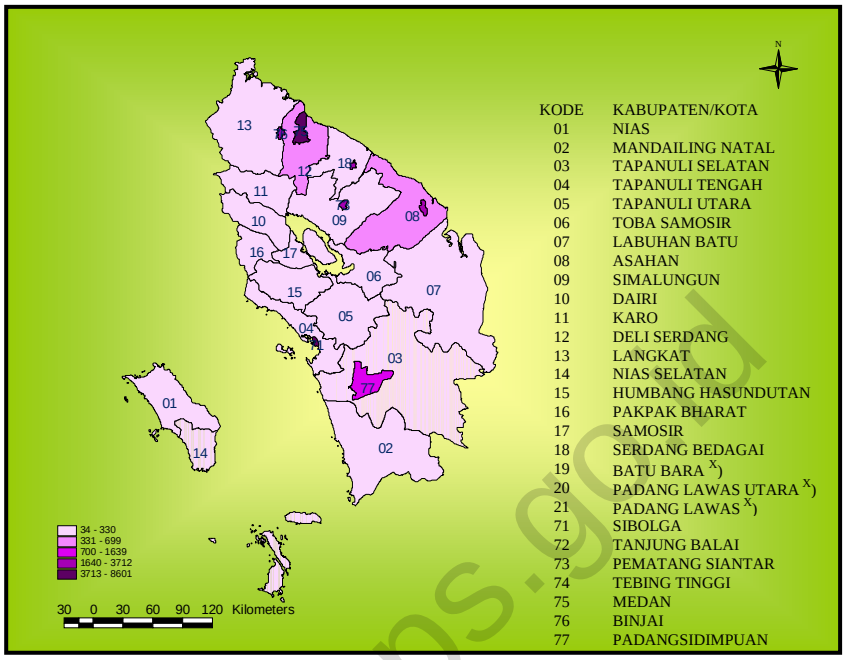

Sumber /*Source* : BPS Provinsi Sumatera Utara/ *BPS tatistics of Sumatera Utara Province*
Keterangan/*Note* : x) Masih bergabung dengan kabupaten induk (Asahan, Tapsel)/ *Included in Main Regency(Asahan, Tapsel)*

sumut.bps.go.id

Peta : 3.2 Persentase Rumahtangga yang Air Minumnya bukan Berasal dari Ledeng, Pompa, Sumur dan Mata Air menurut Kabupaten/Kota
Map *Percentage of Household With Source of Drinking Water not from Pipe, Pump, Well, And Spring by Regency/City*
2008

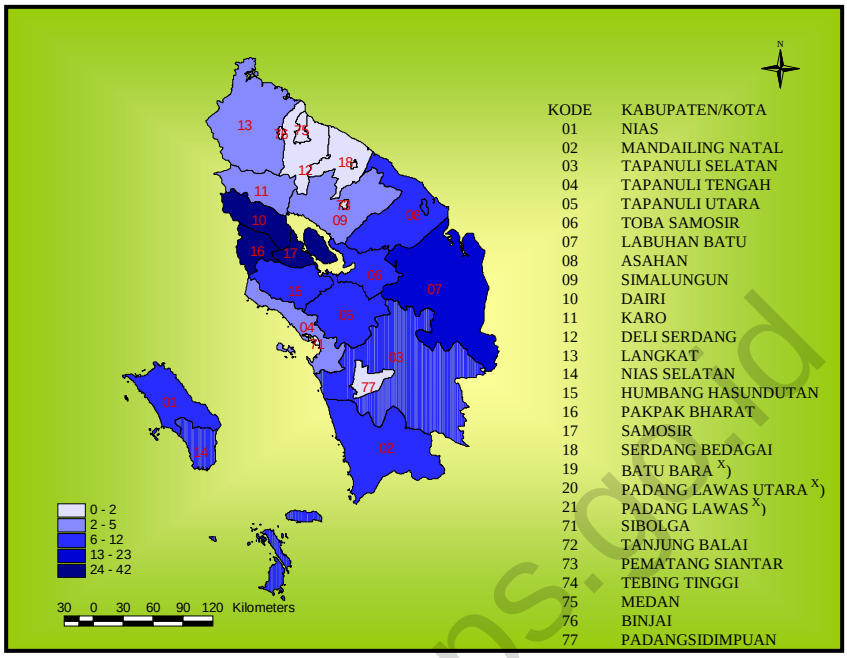

Sumber /*Source* : BPS Provinsi Sumatera Utara/ *BPS tatistics of Sumatera Utara Province*
Keterangan/*Note* : x) Masih bergabung dengan kabupaten induk (Asahan, Tapsel)/ *Included in Main Regency(Asahan, Tapsel)*

sumut.bps.go.id

Peta : 3.3. Tingkat Partisipasi Angkatan Kerja (TPAK) menurut Kabupaten/Kota
Map *Labour Force Participation Rate by Regency/City*
2008

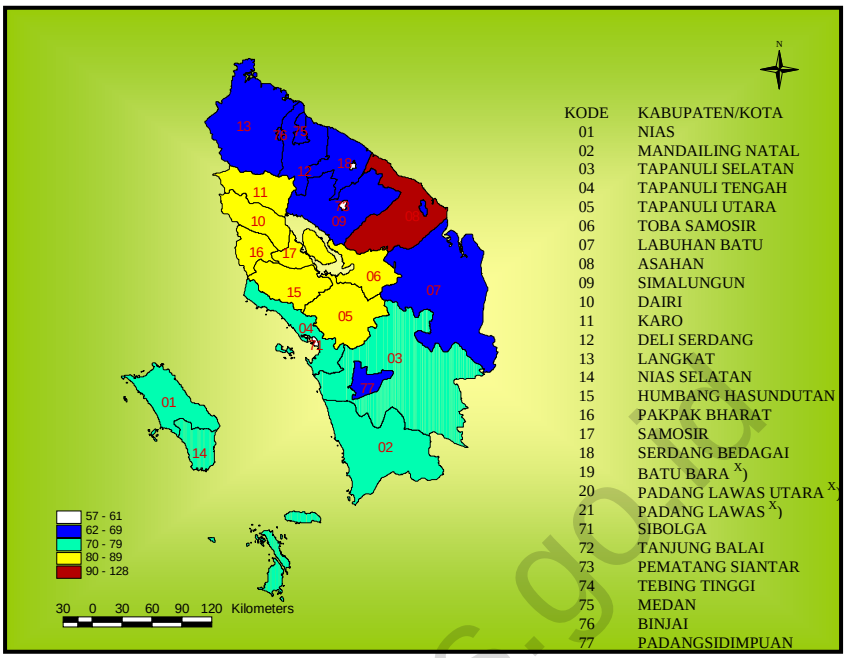

Sumber /*Source* : BPS Provinsi Sumatera Utara/ *BPS tatistics of Sumatera Utara Province*
Keterangan/*Note* : x) Masih bergabung dengan kabupaten induk (Asahan, Tapsel)/ *Included in Main Regency(Asahan, Tapsel)*

sumut.bps.go.id

Grafik 3. Jumlah Penduduk Sumatera Utara
Figure *Population of Sumatera Utara Province*
2004 – 2008
(Juta/*Million*)

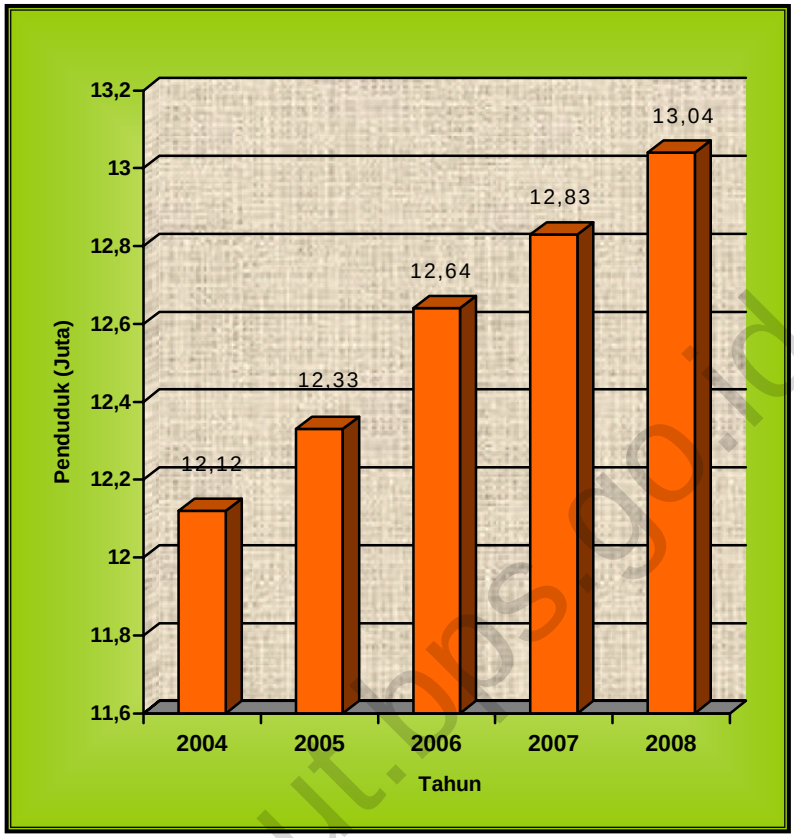

Sumber /*Source* : BPS Provinsi Sumatera Utara/ *BPS–Statistics of Sumatera Utara Province*

sumut.bps.go.id

Tabel : 3.1.1 Luas Wilayah, Jumlah Penduduk, dan Kepadatan Penduduk menurut Kabupaten/Kota
Table *Total Area, Number of Population and Population Density by Regency/City*
2008

Kabupaten/Kota *Regency /City*	Luas Wilayah *Total Area* (Km^2)	Jumlah Penduduk *Number of Population (jiwa)*	Kepadatan Penduduk *Population Density* (jiwa/Km^2)
(1)	(2)	(3)	(4)
Kabupaten/*Regency*			
1. N i a s	3 495,39	443 492	127
2. Mandailing Natal	6 620,70	423 712	64
3. Tapanuli Selatan	4 352,86	263 812	61
4. Tapanuli Tengah	2 158,00	314 632	146
5. Tapanuli Utara	3 764,65	267 595	71
6. Toba Samosir	2 352,35	171 833	73
7. Labuhan Batu	9 233,18	1 027 964	111
8. A s a h a n	3 675,79	688 529	187
9. Simalungun	4 386,60	853 112	194
10. D a i r i	1 927,80	271 983	141
11. K a r o	2 127,25	360 880	170
12. Deli Serdang	2 486,14	1 738 431	699
13. L a n g k a t	6 263,29	1 042 523	166
14. Nias Selatan	1 625,91	272 848	168
15. Humbang Hasundutan	2 297,20	155 290	68
16. Pakpak Bharat	1 218,30	41 062	34
17. Samosir	2 433,50	131 549	54
18. Serdang Bedagai	1 913,33	630 728	330
19. Batu Bara	904,96	382 474	423
20. Padang Lawas Utara	3 918,05	193 278	49
21. Padang Lawas	3 892,74	185 209	48
22. Labuhan Batu Selatan	x	x	x
23. Labuhan Batu Utara	x	x	x
Kota/*City*			
71. S i b o l g a	10,77	94 614	8 601
72. Tanjung Balai	61,52	163 679	2 640
73. Pematang Siantar	79,97	238 773	2 985
74. Tebing Tinggi	38,44	141 059	3 712
75. M e d a n	265,10	2 102 105	7 932
76. B i n j a i	90,24	252 652	2 807
77. Padangsidimpuan	114,65	188 499	1 639
Jumlah/*Total*	71 680,68	13 042 317	182

Sumber/*Source* : BPS Provinsi Sumatera Utara/*BPS-Statistics of Sumatera Utara Province*

sumut.bps.go.id

Tabel : 3.1.2 Jumlah Penduduk dan Rumahtangga menurut Kabupaten/Kota
Table *Number of Population and Number of Households by Regency/City*
2008

Kabupaten/Kota *Regency /City*	Penduduk *Population* (jiwa/*person)*	Rumahtangga *Households*	Rata-rata Banyaknya Anggota Rumah tangga *Average Household Size*
(1)	(2)	(3)	(4)
Kabupaten/*Regency*			
1. N i a s	443 492	85 948	5,16
2. Mandailing Natal	423 712	101 802	4,16
3. Tapanuli Selatan	263 812	60 490	4,36
4. Tapanuli Tengah	314 632	66 282	4,75
5. Tapanuli Utara	267 595	62 565	4,28
6. Toba Samosir	171 833	42 699	4,02
7. Labuhan Batu	1 027 964	227 887	4,51
8. A s a h a n	688 529	157 670	4,37
9. Simalungun	853 112	209 036	4,08
10. D a i r i	271 983	63 910	4,26
11. K a r o	360 880	95 211	3,79
12. Deli Serdang	1 738 431	388 195	4,48
13. L a n g k a t	1 042 523	248 338	4,20
14. Nias Selatan	272 848	51 561	5,29
15. Humbang Hasundutan	155 290	36 321	4,28
16. Pakpak Bharat	41 062	8 305	4,94
17. Samosir	131 549	31 274	4,21
18. Serdang Bedagai	630 728	148 202	4,26
19. Batu Bara	382 474	86 116	4,44
20. Padang Lawas Utara	193 278	45 597	4,24
21. Padang Lawas	185 209	42 055	4,40
22. Labuhan Batu Selatan	x	x	x
23. Labuhan Batu Utara	x	x	x
Kota/*City*			
71. S i b o l g a	94 614	20 565	4,60
72. Tanjung Balai	163 679	34 336	4,77
73. Pematang Siantar	238 773	55 863	4,27
74. Tebing Tinggi	141 059	32 264	4,37
75. M e d a n	2 102 105	472 025	4,45
76. B i n j a i	252 652	59 582	4,24
77. Padangsidimpuan	188 499	46 335	4,07
Jumlah/*Total*	13 042 317	2 980 434	4,38

Sumber/*Source* : BPS Provinsi Sumatera Utara/*BPS-Statistics of Sumatera Utara Province*

sumut.bps.go.id

Tabel : 3.1.3 Jumlah Penduduk menurut Kelompok Umur dan Jenis Kelamin
Table *Number of Population by Type of Age Group and Sex*
(000 jiwa/*person*)
2008

Golongan Umur *Age Group*	Laki-laki *Male*	Perempuan *Female*	Jumlah *Total*	Rasio Jenis Kelamin *Sex Ratio*
(1)	(2)	(3)	(4)	(5)
0 - 4	712,4	687,0	1 399,4	103,70
5 - 9	681,2	659,7	1 340,9	103,26
10 - 14	712,7	694,0	1 406,7	102,69
15 - 19	705,1	681,9	1 387,0	103,40
20 - 24	665,8	644,2	1 310,0	103,35
25 - 29	577,6	580,4	1 158,0	99,52
30 - 34	467,3	501,5	968,8	93,18
35 - 39	410,8	446,4	857,2	92,03
40 - 44	377,4	404,0	781,4	93,42
45 - 49	338,8	350,7	689,5	96,61
50 - 54	280,4	280,4	560,8	100,00
55 - 59	200,7	202,8	403,5	98,96
60 - 64	129,2	140,4	269,6	92,02
65 +	229,6	280,0	509,6	82,00
Jumlah/*Total*	6 489,0	6 553,3	13 042,3	99,02

Sumber/*Source* : BPS Provinsi Sumatera Utara/ *BPS-Statistics of Sumatera Utara Province*

sumut.bps.go.id

Tabel : 3.1.4 Jumlah Penduduk menurut Jenis Kelamin, Rasio Jenis Kelamin dan Kabupaten/Kota
Table *Number of Population by Type of Sex, Sex Ratio and Regency/City*
(Jiwa/*Person*)
2008

Kabupaten/Kota *Regency/City*	Laki-laki Male	Perempuan *Female*	Jumlah *Total*	Rasio Jenis Kelamin *Sex Ratio*
(1)	(2)	(3)	(4)	(5)
Kabupaten/*Regency*				
1. Nias	217 492	226 000	443 492	96,24
2. Mandailing Natal	207 475	216 237	423 712	95,95
3. Tapanuli Selatan	130 218	133 594	263 812	97,47
4. Tapanuli Tengah	158 196	156 436	314 632	101,13
5. Tapanuli Utara	131 390	136 205	267 595	96,46
6. Toba Samosir	84 575	87 258	171 833	96,93
7. Labuhan Batu	519 294	508 670	1 027 964	102,09
8. A s a h a n	342 907	345 622	688 529	99,21
9. Simalungun	427 372	425 740	853 112	100,38
10. D a i r i	135 029	136 954	271 983	98,59
11 . K a r o	177 637	183 243	360 880	96,94
12. Deli Serdang	870 289	868 142	1 738 431	100,25
13. L a n g k a t	521 484	521 039	1 042 523	100,09
14. Nias Selatan	134 770	138 078	272 848	97,60
15. Humbang Hasundutan	76 764	78 526	155 290	97,76
16. Pakpak Bharat	20 271	20 791	41 062	97,50
17. Samosir	64 766	66 783	131 549	96,98
18. Serdang Bedagai	316 745	313 983	630 728	100,88
19. Batu Bara	190 939	191 535	382 474	99,69
20. Padang Lawas Utara	95 192	98 086	193 278	97,05
21. Padang Lawas	91 264	93 945	185 209	97,15
22. Labuhan Batu Selatan	x	x	x	x
23. Labuhan Batu Utara	x	x	x	x
Kota/*City*				
71. S i b o l g a	47 420	47 194	94 614	100,48
72. Tanjung Balai	82 218	81 461	163 679	100,93
73. Pematang Siantar	`117 857	120 916	238 773	97,47
74. Tebing Tinggi	69 233	71 826	141 059	96,39
75. M e d a n	1 039 707	1 062 398	2 102 105	97 86
76. B i n j a i	125 365	127 287	252 652	98,49
77. Padangsidimpuan	93 131	95 368	188 499	97,65
Jumlah/*Total*	6 489 000	6 553 317	13 042 317	99,02

Sumber/*Source* : BPS Provinsi Sumatera Utara/*BPS-Statistics of Sumatera Utara Province*

sumut.bps.go.id

Tabel : 3.1.5. Jumlah Penduduk Daerah Perkotaan dan Perdesaan menurut Kabupaten/Kota
Table *Number of Population Urban and Rural by Regency/City*
(jiwa/*person*)
2008

Kabupaten/Kota *Regency/City*	Daerah/*Area*		Jumlah *Total*
	Perkotaan *Urban*	Perdesaan *Rural*	
(1)	(2)	(3)	(4)
Kabupaten/*Regency*			
1. N i a s	23 587	419 905	443 492
2. Mandailing Natal	59 992	363 720	423 712
3. Tapanuli Selatan	26 698	237 114	263 812
4. Tapanuli Tengah	45 088	269 544	314 632
5. Tapanuli Utara	28 535	239 060	267 595
6. Toba Samosir	26 400	145 433	171 833
7. Labuhan Batu	222 190	805 774	1 027 964
8. A s a h a n	203 674	484 855	688 529
9. Simalungun	222 749	630 363	853 112
10. D a i r i	40 069	231 914	271 983
11 . K a r o	92 120	268 760	360 880
12. Deli Serdang	1 010 173	728 258	1 738 431
13. L a n g k a t	236 031	806 492	1 042 523
14. Nias Selatan	15 440	257 408	272 848
15. Humbang Hasundutan	16 601	138 689	155 290
16. Pakpak Bharat	6 145	34 917	41 062
17. Samosir	15 964	115 585	131 549
18. Serdang Bedagai	378 378	252 350	630 728
19. Batu Bara	113 139	269 335	382 474
20. Padang Lawas Utara	16 931	176 347	193 278
21. Padang Lawas	18 352	166 857	185 209
22. Labuhan Batu Selatan	x	x	x
23. Labuhan Batu Utara	x	x	x
Kota/*City*			
71. S i b o l g a	94 614	-	94 614
72. Tanjung Balai	160 458	3 221	163 679
73. Pematang Siantar	238 773	-	238 773
74. Tebing Tinggi	141 059	-	141 059
75. M e d a n	2 102 105	-	2 102 105
76. B i n j a i	252 652	-	252 652
77. Padangsidimpuan	124 053	64 446	188 499
Jumlah/*Total* 2008	5 931 970	7 110 347	13 042 317
2007	5 822 573	7 011 798	12 834 371
2006	5 703 533	6 939 961	12 643 494
2005	5 329 502	6 997 176	12 326 678
2004	5 242 549	6 880 811	12 123 360

Sumber/*Source* : BPS Provinsi Sumatera Utara/*BPS-Statistics of Sumatera Utara Province*

sumut.bps.go.id

Tabel : 3.1.6
Table

Jumlah Penduduk menurut Kabupaten/Kota
Number of Population by Regency/City
(jiwa/*person*)
2005 – 2008

Kabupaten/Kota *Regency/City*	2005	2006	2007	2008
(1)	(2)	(3)	(4)	(5)
Kabupaten/*Regency*				
1. N i a s	441 807	442 019	442 548	443 492
2. Mandailing Natal	386 150	413 750	417 590	423 712
3. Tapanuli Selatan	626 702	629 212	637 312	263 812
4. Tapanuli Tengah	283 035	297 843	305 922	314 632
5. Tapanuli Utara	256 201	256 444	263 750	267 595
6. Toba Samosir	158 677	169 116	169 299	171 833
7. Labuhan Batu	951 773	987 157	1 007 185	1 027 964
8. A s a h a n	1 024 369	1 038 554	676 605	688 529
9. Simalungun	826 101	841 198	846 329	853 112
10. D a i r i	261 287	267 629	268 780	271 983
11 . K a r o	316 207	342 555	351 368	360 880
12. Deli Serdang	1 569 638	1 634 115	1 686 366	1 738 431
13. L a n g k a t	970 433	1 013 849	1 027 414	1 042 523
14. Nias Selatan	288 233	271 026	271 944	272 848
15. Humbang Hasundutan	152 997	152 757	153 837	155 290
16. Pakpak Bharat	34 542	34 822	38 726	41 062
17. Samosir	131 073	130 662	131 205	131 549
18. Serdang Bedagai	588 176	605 630	618 656	630 728
19. Batu Bara	x	x	373 836	382 474
20. Padang Lawas Utara	x	x	x	193 278
21. Padang Lawas	x	x	x	185 209
22. Labuhan Batu Selatan	x	x	x	x
23. Labuhan Batu Utara	x	x	x	x
Kota/*City*				
71. S i b o l g a	88 717	91 941	93 207	94 614
72. Tanjung Balai	152 814	156 475	159 932	163 679
73. Pematang Siantar	230 487	235 372	236 607	238 773
74. Tebing Tinggi	135 671	137 959	139 409	141 059
75. M e d a n	2 036 185	2 067 288	2 083 156	2 102 105
76. B i n j a i	237 904	244 256	248 256	252 652
77. Padangsidimpuan	177 499	181 865	185 132	188 499
Jumlah/*Total*	12 326 678	12 643 494	12 834 371	13 042 317

Sumber/*Source* : BPS Provinsi Sumatera Utara/ *BPS-Statistics of Sumatera Utara Province*
Keterangan/*Note* : x) = Masih bergabung dengan kabupaten induk (Asahan, Tapanuli Selatan, Labuhan Batu)/*Included in main regency(Asahan, Tapanuli Selatan, Labuhan Batu))*

sumut.bps.go.id

Tabel : 3.1.7 Pertumbuhan Penduduk menurut Kabupaten/Kota
Table *Population Growth by Regency/City*
(Persen/*Percent*)
2000 – 2008

Kabupaten/Kota *Regency/City*	2000-2005	2000-2007	2000-2008
(1)	(2)	(3)	(4)
Kabupaten/*Regency*			
1. N i a s	1,33	1,62	0,59
2. Mandailing Natal	1,42	2,15	2,06
3. Tapanuli Selatan	1,83	1,63	1,55
4. Tapanuli Tengah	2,96	3,24	3,19
5. Tapanuli Utara	0,07	0,34	0,46
6. Toba Samosir	-0,96	-0,17	-0,03
7. Labuhan Batu	2,41	2,54	2,48
8. A s a h a n	1,82	1,66	1,70
9. Simalungun	-0,70	-0,16	-0,04
10. D a i r i	0,20	0,70	0,84
11 . K a r o	2,19	3,10	3,05
12. Deli Serdang	1,95	2,35	2,40
13. L a n g k a t	1,37	1,80	1,76
14. Nias Selatan	x	x	x
15. Humbang Hasundutan	x	x	x
16. Pakpak Bharat	x	x	x
17. Samosir	x	x	x
18. Serdang Bedagai	x	x	x
19. Batu Bara	x	x	x
20. Padang Lawas Utara	x	x	x
21. Padang Lawas	x	x	x
22. Labuhan Batu Selatan	x	x	x
23. Labuhan Batu Utara	x	x	x
Kota/ *City*			
71. S i b o l g a	1,51	1,79	1,76
72. Tanjung Balai	2,90	2,73	2,68
73. Pematang Siantar	-0,93	-0,29	-0,14
74. Tebing Tinggi	1,65	1,57	1,52
75. M e d a n	1,33	1,28	1,23
76. B i n j a i	2,16	2,16	2,11
77. Padangsidimpuan	x	x	x
Sumatera Utara	1,37	1,56	1,57

Sumber/*Source* : BPS Provinsi Sumatera Utara/*BPS-Statistics of Sumatera Utara Province*
Keterangan/*Note*: x)=Masih Bergabung dengan Kabupaten Induk (Tapsel, Taput, Nias, Dairi, Tobasa, dan Deli Serdang, Asahan dan Labuhan Batu)/*Included in Main Regency (Tapsel, Taput, Nias, Dairi, Tobasa, and Deli Serdang, Asahan, and Labuhan Batu)*

sumut.bps.go.id

Tabel : 3.1.8 Jumlah dan Persentase Penduduk Miskin di Sumatera Utara
Table *Number and Percentage of People Under Poverty Line*
1999 – 2008

Tahun *Year*	Jumlah Penduduk Miskin *Number of People Under Poverty Line* (jiwa)			*Persentase Jumlah Penduduk Miskin* Percentage of People Under Poverty Line *(%)*		
	Kota *Urban*	Desa *Rural*	Kota+Desa *Urban+Rural*	Kota *Urban*	Desa *Rural*	Kota+Desa *Urban+Rural*
(1)	(2)	(3)	(4)	(5)	(6)	(7)
1999	968 400	1 004 300	1 972 700	18,28	15,49	16,74
2003	689 620	1 199 770	1 889 400	13,41	17,78	15,89
2004	633 400	1 166 700	1 800 100	12,02	17,19	14,93
2005	-	-	1 760 228	-	-	14,28
2006	-	-	1 979 702	-	-	15,66
2007	833 500	935 000	1 768 500	14,21	13,63	13,90
2008	761 700	852 100	1 613 800	12,85	12,29	12,55

Sumber/*Source* : BPS-Survey Sosial Ekonomi Nasional 1999 – 2008/*BPS - National Socio-Economic Survey 1999-2008*
Keterangan/*note*: - = Data tidak tersedia/*Data not available*

sumut.bps.go.id

Tabel : 3.1.9
Table

Jumlah dan Persentase Penduduk Miskin Menurut Kabupaten/Kota
Number and Percentage of People Under Poverty Line
2004, 2006 dan 2007

Kabupaten/Kota *Regency/City*	Jumlah/*Total* (000 jiwa/*person*)			Persentase (%)		
	2004	2006	2007	2004	2006	2007
(1)	(2)	(3)	(4)	(5)	(6)	(7)
Kabupaten/*Regency*						
1. Nias	135,8	159,9	139,3	31,58	36,19	31,75
2. Mandailing Natal	80,2	84,4	77,4	21,31	20,40	18,74
3. Tapanuli Selatan	135,5	152,1	128,4	22,08	24,17	20,33
4. Tapanuli Tengah	87,1	93,1	83,1	31,47	31,26	27,47
5. Tapanuli Utara	48,9	55,7	52,4	19,16	21,73	20,06
6. Toba Samosir	32,2	30,2	25,6	19,21	17,85	15,28
7. Labuhan Batu	131,3	140,2	123,4	14,16	14,20	12,33
8. Asahan	129,6	138,9	91,8	12,91	13,38	13,17
9. Simalungun	146,3	163,1	124,4	17,94	19,39	14,84
10. Dairi	54,6	59,3	42,2	21,16	22,16	15,82
11. Karo	62,1	71,8	50,5	20,00	20,96	14,47
12. Deli Serdang	117,7	102,8	94,8	7,72	6,29	5,67
13. Langkat	189,2	199,2	185,8	19,89	19,65	18,23
14. Nias Selatan	90,2	102,1	91,1	32,15	37,66	33,84
15. Humbang Hasundutan	30,7	33,8	28,4	20,11	22,14	18,84
16. Pakpak Bharat	7,7	8,2	8,6	22,62	23,67	22,42
17. Samosir	26,2	39,9	36,1	21,89	30,59	22,76
18. Serdang Bedagai	47,8	74,7	72,6	8,20	12,34	11,84
19. Batu Bara	x	x	67,7	x	x	17,89
20. Padang Lawas Utara	x	x	x	x	x	x
21. Padang Lawas	x	x	x	x	x	x
22. Labuhan Batu Selatan	x	x	x	x	x	x
23. Labuhan Batu Utara	x	x	x	x	x	x
Kota/*City*						
71. Sibolga	7,8	9,3	9,0	9,01	10,09	9,73
72. Tanjung Balai	18,6	19,6	18,2	12,53	12,51	11,52
73. Pematang Siantar	26,2	28,4	22,0	11,55	12,07	9,46
74. Tebing Tinggi	13,5	14,4	13,4	10,10	10,42	9,67
75. Medan	142,6	160,7	148,1	7,13	7,77	7,17
76. Binjai	14,7	15,6	14,0	6,40	6,38	5,72
77. Padangsidimpuan	23,6	22,2	20,0	13,65	12,22	10,92
Sumatera Utara	1 800,1	1 979,7	1 768,5	14,93	15,66	13,90

Sumber/*Source* : BPS Survei Sosial Ekonomi Nasional 2004-2007/*BPS-National Socio Economic Survey, 2004-2007*
Keterangan/*Note*: x) = Masih bergabung dengan kabupaten induk /*Included in main regency*

sumut.bps.go.id

Tabel : 3.1.10 Angka Kelahiran Total Menurut Kabupaten/Kota
Table *TFR by Regency/City*
2004 – 2008

Kabupaten/Kota *Regency/City*	Angka Kelahiran Total/*TFR*				
	2004	2005	2006	2007	2008[e)]
(1)	(2)	(3)	(4)	(5)	(6)
Kabupaten/*Regency*					
01. N i a s	3,18	2,98	2,91	2,87	2,78
02. Mandailing Natal	3,35	3,09	3,01	2,85	2,68
03. Tapanuli Selatan	3,26	3,17	3,11	2,94	2,85
04. Tapanuli Tengah	3,39	3,33	3,27	3,05	2,96
05. Tapanuli Utara	3,48	3,30	3,24	3,14	3,05
06. Toba Samosir	3,51	3,34	3,28	3,13	3,05
07. Labuhan Batu	3,29	3,21	3,15	2,95	2,86
08. A s a h a n	3,17	3,14	3,08	2,91	2,85
09. Simalungun	3,01	2,77	2,72	2,61	2,54
10. D a i r i	3,36	3,17	3,11	2,99	2,90
11. K a r o	2,58	2,50	2,46	2,35	2,31
12. Deli Serdang	2,77	2,52	2,48	2,45	2,42
13. L a n g k a t	2,78	2,63	2,58	2,46	2,43
14. Nias Selatan	3,18	3,24	3,18	2,87	2,78
15. Humbang Hasundutan	3,48	3,42	3,35	3,14	3,05
16. Pakpak Bharat	3,36	3,38	3,32	2,99	2,90
17. Samosir	3,51	3,56	3,50	3,13	3,05
18. Serdang Bedagai	2,77	2,73	2,68	2,45	2,42
19. Batu Bara	3,17	3,14	3,08	2,91	2,85
20. Padang Lawas Utara	x	x	x	x	x
21. Padang Lawas	x	x	x	x	x
22. Labuhan Batu Selatan	x	x	x	x	x
23. Labuhan Batu Utara	x	x	x	x	x
Kota/*City*					
71. S i b o l g a	3,05	2,80	2,75	2,63	2,56
72. Tanjung Balai	3,19	3,12	3,06	2,91	2,84
73. Pematang Siantar	2,49	2,36	2,31	2,22	2,16
74. Tebing Tinggi	2,58	2,46	2,42	2,30	2,24
75. M e d a n	2,37	2,27	2,23	2,13	2,08
76. B i n j a i	2,56	2,41	2,36	2,27	2,21
77. Padangsidimpuan	2,70	2,77	2,72	2,62	2,58
Sumatera Utara	2,96	2,63	2,58	2,52	2,49

Sumber/*Source* : BPS Survei Sosial Ekonomi Nasional 2004-2008/*BPS-National Socio Economic Survey, 2004-2008*
Keterangan/*Note* : *[e]) = Angka Perkiraan*

sumut.bps.go.id

Tabel : 3.1.11 Perkiraan Angka Harapan Hidup dan Angka Kematian Bayi menurut Kabupaten/Kota
Table *Estimation of Life Expectancy and Infant Mortality Rate by Regency/City*
2007– 2008

Kabupaten/Kota *Regency/City*	Angka Harapan Hidup *Life Expectancy* (tahun/*year*)		Angka Kematian Bayi *Infant Mortality Rate*	
	2007	2008*)	2007	2008*)
(1)	(2)	(3)	(4)	(5)
Kabupaten/*Regency*				
1. N i a s	68,98	69,15	27,1	25,2
2. Mandailing Natal	63,43	63,46	41,5	34,9
3. Tapanuli Selatan	66,93	66,99	26,0	26,2
4. Tapanuli Tengah	67,56	67,71	28,1	27,0
5. Tapanuli Utara	68,64	68,95	26,5	25,6
6. Toba Samosir	70,52	70,54	27,6	26,3
7. Labuhan Batu	68,16	68,66	35,1	30,7
8. A s a h a n	68,59	68,69	34,7	30,5
9. Simalungun	68,67	68,73	26,5	25,3
10. D a i r i	67,70	67,90	26,3	25,4
11 .K a r o	71,85	71,99	11,5	10,6
12. Deli Serdang	69,83	70,07	22,9	20,4
13. L a n g k a t	68,92	68,99	19,6	18,4
14. Nias Selatan	68,85	69,20	29,3	27,9
15. Humbang Hasundutan	67,64	67,69	31,5	30,1
16. Pakpak Bharat	66,81	67,05	31,2	29,6
17. Samosir	69,46	69,52	27,9	26,3
18. Serdang Bedagai	68,76	68,79	23,9	22,6
19. Batu Bara	68,18	68,34	34,7	30,5
20. Padang Lawas Utara	x	66,48	x	x
21. Padang Lawas	x	66,90	x	x
22. Labuhan Batu Selatan	x	69,28	x	x
23. Labuhan Batu Utara	x	68,82	x	x
Kota/ *City*				
71. S i b o l g a	70,09	70,11	20,8	18,9
72. Tanjung Balai	69,35	69,66	31,0	27,6
73. Pematang Siantar	71,72	71,83	13,7	12,3
74. Tebing Tinggi	70,98	71,07	17,2	15,4
75. M e d a n	71,36	71,50	13,8	11,4
76. B i n j a i	71,47	71,54	17,3	15,6
77. Padangsidimpuan	69,18	69,35	25,3	23,1
Sumatera Utara	69,10	69,20	26,9	25,6

Sumber/*Source* : BPS-Survei Sosial Ekonomi Nasional 2006-2007/*BPS-National Socio Economic Survey 2007-2008*
Keterangan/*Note :**) = *Angka Sementara*

sumut.bps.go.id

Tabel : 3.1.12
Table

Komponen Indeks Pembangunan Manusia (IPM) menurut Kabupaten/Kota
Component of Human Development Index (HDI) by Regency/City
2008

Kabupaten/Kota *Regency/City*	Komponen IPM /*Component of HDI*				IPM *HDI*
	Harapan Hidup/*Life Expectancy (tahun/year)*	Melek Huruf *Literacy rate (%)*	Rata-rata lama sekolah *Mean years of scholling (tahun/year)*	Pengeluaran riil per kapita *adjusted real per capita expenditure (000 Rp.)*	
(1)	(2)	(3)	(4)	(5)	(6)
Kabupaten/*Regency*					
01. N i a s	69,15	89,45	6,40	598,85	67,55
02. Mandailing Natal	63,46	99,31	7,70	629,74	69,92
03.Tapanuli Selatan	66,99	99,76	8,90	635,81	73,33
04.Tapanuli Tengah	67,71	95,74	8,10	612,93	70,48
05.Tapanuli Utara	68,95	98,55	8,80	628,68	73,53
06.Toba Samosir	70,54	98,15	9,70	638,57	75,75
07. Labuhan Batu	68,66	97,92	8,30	631,57	73,08
08. A s a h a n	68,69	96,68	7,37	624,23	71,57
09. Simalungun	68,73	97,31	8,60	622,20	72,49
10. D a i r i	67,90	97,81	8,33	623,18	72,01
11. K a r o	71,99	98,59	8,90	617,30	74,43
12. Deli Serdang	70,07	98,18	9,09	629,69	74,36
13. L a n g k a t	68,99	96,81	8,70	617,56	72,24
14. Nias Selatan	69,20	84,80	6,30	587,42	65,59
15. Humbang Hasundutan	67,69	98,20	8,74	609,62	71,24
16. Pakpak Bharat	67,05	96,50	8,10	608,63	69,95
17. Samosir	69,52	96,60	9,50	619,65	73,24
18. Serdang Bedagai	68,79	97,39	8,60	622,90	72,59
19. Batu Bara	68,34	95,20	7,24	624,64	70,98
20. Padang Lawas Utara	66,48	99,01	7,99	631,11	71,85
21. Padang Lawas	66,90	99,64	7,72	619,75	71,15
22. Labuhan Batu Selatan	69,28	98,81	7,97	628,66	73,16
23. Labuhan Batu Utara	68,82	98,15	7,80	630,79	72,80
Kota/*City*					
71. S i b o l g a	70,11	99,20	9,61	621,67	74,39
72.Tanjung Balai	69,66	98,97	8,60	620,68	73,26
73. Pematang Siantar	71,83	99,39	10,80	630,64	76,95
74. Tebing Tinggi	71,07	98,53	9,80	631,85	75,69
75. M e d a n	71,50	99,29	10,70	631,05	76,70
76. B i n j a i	71,54	99,17	9,84	628,70	75,88
77. Padangsidimpuan	69,35	99,60	9,80	622,58	74,26
Sumatera Utara	69,20	97,08	8,60	629,97	73,29

Sumber/*Source* : BPS, Survei Sosial Ekonomi Nasional 2008/*BPS-National Sosio Economic Survey 2008*

sumut.bps.go.id

Tabel : 3.1.13 Persentase Balita menurut Penolong Kelahiran dan Kabupaten/Kota
Table *Percentage of Child Under Five by First Birth Attendant and Regency/City*
(%)
2008

Kabupaten/Kota *Regency/City*	Penolong Kelahiran/*Birth Attendant*				
	Dokter *Doctor*	Bidan *Midwife*	Tenaga medis *Other Paramedic*	Dukun, lainnya *Healer, other*	Jumlah *Total*
(1)	(2)	(3)	(4)	(5)	(6)
Kabupaten/*Regency*					
01. N i a s	4,18	45,97	3,80	46,05	100,00
02. Mandailing Natal	5,25	57,41	0,00	37,34	100,00
03.Tapanuli Selatan	2,82	68,82	0,56	27,79	100,00
04.Tapanuli Tengah	4,15	79,62	1,11	15,12	100,00
05.Tapanuli Utara	6,32	75,59	0,80	17,28	100,00
06.Toba Samosir	16,10	69,99	0,00	13,91	100,00
07. Labuhan Batu	3,48	80,44	1,68	14,41	100,00
08. A s a h a n	10,09	79,10	0,51	10,30	100,00
09. Simalungun	5,32	83,72	0,76	10,20	100,00
10. D a i r i	3,76	68,23	0,98	27,03	100,00
11. K a r o	14,43	82,24	0,73	2,61	100,00
12. Deli Serdang	13,93	82,58	0,27	3,22	100,00
13. L a n g k a t	12,39	76,46	0,00	11,15	100,00
14. Nias Selatan	1,66	25,28	3,55	69,51	100,00
15. Humbang Hasundutan	6,91	69,41	0,65	23,03	100,00
16. Pakpak Bharat	6,32	42,77	6,53	44,38	100,00
17. Samosir	9,29	66,27	2,62	21,81	100,00
18. Serdang Bedagai	7,31	82,56	1,06	9,07	100,00
19. Batu Bara	7,82	73,82	0,00	18,36	100,00
20. Padang Lawas Utara	x	x	x	x	x
21. Padang Lawas	x	x	x	x	x
22. Labuhan Batu Selatan	x	x	x	x	x
23. Labuhan Batu Utara	x	x	x	x	x
Kota/*City*					
71. S i b o l g a	5,17	92,24	0,32	2,26	100,00
72. Tanjung Balai	7,95	88,67	0,00	3,37	100,00
73. Pematang Siantar	20,38	78,20	0,00	1,42	100,00
74. Tebing Tinggi	12,58	86,96	0,00	0,47	100,00
75. M e d a n	28,99	70,75	0,26	0,00	100,00
76. B i n j a i	16,37	82,07	0,78	0,78	100,00
77. Padangsidimpuan	9,30	84,39	0,23	6,08	100,00
Sumatera Utara	11,38	74,31	0,77	13,54	100,00

Sumber/*Source* : BPS, Survei Sosial Ekonomi Nasional 2008/*BPS-National Sosio Economic Survey 2008*

sumut.bps.go.id

Tabel : 3.1.14
Table

Persentase Penduduk yang Masih Sekolah menurut Kabupaten/Kota dan Kelompok Umur
Percentage of Population Attending School by Regency/City and Age Group
(%)
2008

Kabupaten/Kota *Regency/City*	Kelompok Umur Pendidikan *Age Group of School/(*tahun*/year)*				
	7-12	13-15	16-18	19-24	7-15
(1)	(2)	(3)	(4)	(5)	(6)
Kabupaten/*Regency*					
01. N i a s	97,10	84,50	55,68	13,10	93,03
02. Mandailing Natal	97,71	90,37	52,30	8,87	95,25
03. Tapanuli Selatan	98,97	88,49	56,50	5,74	95,41
04. Tapanuli Tengah	98,94	86,21	63,48	6,71	95,21
05. Tapanuli Utara	99,28	96,24	76,59	8,30	98,22
06. Toba Samosir	99,45	96,57	75,67	7,18	98,49
07. Labuhan Batu	98,32	87,20	63,56	8,15	94,44
08. A s a h a n	98,62	83,40	48,11	8,48	93,70
09. Simalungun	98,98	95,84	65,57	5,70	97,91
10. D a i r i	99,54	95,34	73,92	4,52	98,12
11. K a r o	98,28	96,01	69,14	7,85	97,61
12. Deli Serdang	99,06	87,55	64,70	16,60	95,65
13. L a n g k a t	98,42	90,71	51,08	11,46	96,15
14. Nias Selatan	93,60	89,34	58,61	14,40	92,45
15. Humbang Hasundutan	99,58	98,34	83,28	9,92	99,15
16. Pakpak Bharat	98,80	93,93	61,12	10,20	97,20
17. Samosir	99,39	96,85	76,74	7,88	98,52
18. Serdang Bedagai	98,86	90,89	62,58	9,54	96,59
19. Batu Bara	98,22	83,93	47,56	5,27	93,13
20. Padang Lawas Utara	x	x	x	x	x
21. Padang Lawas	x	x	x	x	x
22. Labuhan Batu Selatan	x	x	x	x	x
23. Labuhan Batu Utara	x	x	x	x	x
Kota/*City*					
71. S i b o l g a	98,27	94,18	68,07	8,83	97,02
72. Tanjung Balai	98,22	88,77	54,33	6,56	95,18
73. Pematang Siantar	99,35	98,20	86,62	17,88	98,95
74. Tebing Tinggi	99,37	95,24	62,08	9,96	97,93
75. M e d a n	99,58	95,90	82,03	26,60	98,34
76. B i n j a i	99,24	93,55	75,83	16,68	97,26
77. Padangsidimpuan	98,32	90,40	81,05	19,42	95,40
Sumatera Utara	98,66	90,89	65,34	13,82	96,14

Sumber/*Source* : BPS, Survei Sosial Ekonomi Nasional 2008/*BPS-National Sosio Economic Survey 2008*

sumut.bps.go.id

Tabel : 3.1.15 Persentase Rumahtangga menurut Sumber Air Minum dan Kabupaten/Kota
Table *Percentage of Households by Source of Drinking Water and Regency/City*
(%)
2008

Kabupaten/Kota *Regency/City*	Air Kema -san	Le-deng/ *Pipe*	Pompa *Pump*	Su-mur *Well*	Mata Air *Spring*	Lainnya (Sungai, hujan) *Others*
(1)	(2)	(3)	(4)	(5)	(6)	(7)
Kabupaten/*Regency*						
01. N i a s	0,85	5,73	2,67	51,07	31,63	8,06
02. Mandailing Natal	0,00	3,29	1,53	60,69	26,78	7,70
03. Tapanuli Selatan	0,28	2,60	1,28	68,16	17,91	9,76
04. Tapanuli Tengah	1,07	18,60	0,49	35,24	39,81	4,79
05. Tapanuli Utara	0,00	11,58	15,05	18,01	48,43	6,94
06. Toba Samosir	0,15	10,85	19,90	33,58	26,79	8,73
07. Labuhan Batu	1,68	1,29	16,19	55,26	2,47	23,10
08. A s a h a n	0,80	12,95	32,21	42,01	1,87	10,16
09. Simalungun	0,13	28,70	37,51	12,36	18,33	2,97
10. D a i r i	0,00	12,53	4,07	9,74	37,82	35,85
11. K a r o	0,00	32,64	11,23	5,06	46,31	4,76
12. Deli Serdang	15,11	16,26	18,61	46,93	2,26	0,83
13. L a n g k a t	3,05	9,43	28,43	52,72	2,30	4,07
14. Nias Selatan	0,00	0,00	0,30	36,77	50,89	12,04
15. H. Hasundutan	0,15	3,31	14,64	23,17	48,81	9,92
16. Pakpak Bharat	0,25	3,65	1,20	7,27	47,60	40,04
17. Samosir	0,48	6,27	2,52	17,70	30,71	42,31
18. Serdang Bedagai	2,85	7,20	52,88	35,04	1,69	0,34
19. Batu Bara	1,42	11,48	43,42	41,29	2,12	0,28
20. Padang Lawas Utara	x	x	x	x	x	x
21. Padang Lawas	x	x	x	x	x	x
22. Labuhan Batu Selatan	x	x	x	x	x	x
23. Labuhan Batu Utara	x	x	x	x	x	x
Kota/*City*						
71. S i b o l g a	0,18	84,38	0,87	2,62	11,43	0,53
72. Tanjung Balai	1,19	87,04	3,08	1,06	0,00	7,63
73. Pematang Siantar	0,99	83,79	7,44	1,49	5,12	1,16
74. Tebing Tinggi	1,00	22,47	56,56	18,81	0,00	1,16
75. M e d a n	16,74	58,75	9,63	14,11	0,33	0,44
76. B i n j a i	1,67	12,50	14,06	69,11	1,33	1,33
77. Padangsidimpuan	0,66	26,06	14,46	52,95	5,59	0,28
Sumatera Utara	5,44	22,26	18,62	35,58	11,74	6,36

Sumber/*Source* : BPS, Survei Sosial Ekonomi Nasional 2008/*BPS-National Sosio Economic Survey 2008*

sumut.bps.go.id

Tabel : 3.1.16 Persentase Rumahtangga menurut Dinding Terluas dan Kabupaten/Kota
Table *Percentage of Households by Material of the Wall and Regency/City*
(%)
2008

Kabupaten/Kota *Regency/City*	Tembok *Brick*	Kayu *Wood*	Bambu *Bamboo*	Lainnya *Others*	Jumlah *Total*
(1)	(2)	(3)	(4)	(5)	(6)
Kabupaten/*Regency*					
01. N i a s	22,22	76,11	1,11	0,56	100,00
02. Mandailing Natal	30,36	65,14	4,35	0,15	100,00
03. Tapanuli Selatan	30,80	66,35	2,71	0,14	100,00
04. Tapanuli Tengah	33,16	65,83	0,33	0,68	100,00
05. Tapanuli Utara	15,27	84,43	0,15	0,15	100,00
06. Toba Samosir	31,82	64,99	2,70	0,49	100,00
07. Labuhan Batu	40,71	55,62	3,24	0,42	100,00
08. A s a h a n	48,62	45,68	4,30	1,39	100,00
09. Simalungun	51,47	41,75	6,34	0,44	100,00
10. D a i r i	19,43	77,73	2,36	0,47	100,00
11. K a r o	37,47	58,74	3,64	0,16	100,00
12. Deli Serdang	71,59	13,61	11,23	3,57	100,00
13. L a n g k a t	42,71	44,91	12,13	0,25	100,00
14. Nias Selatan	35,12	56,84	5,95	2,08	100,00
15. Humbang Hasundutan	21,57	77,82	0,61	0,00	100,00
16. Pakpak Bharat	9,37	88,45	2,18	0,00	100,00
17. Samosir	22,18	76,55	0,79	0,48	100,00
18. Serdang Bedagai	55,51	29,40	13,45	1,64	100,00
19. Batu Bara	49,42	31,70	15,90	2,98	100,00
20. Padang Lawas Utara	x	x	x	x	x
21. Padang Lawas	x	x	x	x	x
22. Labuhan Batu Selatan	x	x	x	x	x
23. Labuhan Batu Utara	x	x	x	x	x
Kota/*City*					
71. S i b o l g a	45,57	54,26	0,00	0,17	100,00
72. Tanjung Balai	36,10	62,89	1,01	0,00	100,00
73. Pematang Siantar	61,61	36,73	1,16	0,50	100,00
74. Tebing Tinggi	70,21	23,63	5,49	0,67	100,00
75. M e d a n	75,93	21,11	2,19	0,77	100,00
76. B i n j a i	71,42	21,17	6,91	0,50	100,00
77. Padangsidimpuan	51,76	47,89	0,36	0,00	100,00
Sumatera Utara	50,85	42,25	5,83	1,07	100,00

Sumber/*Source* : BPS, Survei Sosial Ekonomi Nasional 2008/*BPS-National Sosio Economic Survey 2008*

sumut.bps.go.id

Tabel : 3.1.17 Persentase Rumahtangga menurut Jenis Lantai Terluas dan Kabupaten/Kota
Table *Percentage of Households by Meterial of the Floor and Regency/City*
(%)
2008

Kabupaten/Kota *Regency/City*	Bukan Tanah *Non-Earth*	Tanah *Earth*	Jumlah *Total*
(1)	(2)	(3)	(4)
Kabupaten/*Regency*			
01. N i a s	80,58	19,42	100,00
02. Mandailing Natal	96,73	3,27	100,00
03. Tapanuli Selatan	95,03	4,97	100,00
04. Tapanuli Tengah	94,11	5,89	100,00
05. Tapanuli Utara	98,34	1,66	100,00
06. Toba Samosir	95,72	4,28	100,00
07. Labuhan Batu	90,47	9,53	100,00
08. A s a h a n	95,77	4,23	100,00
09. Simalungun	94,11	5,89	100,00
10. D a i r i	94,01	5,99	100,00
11. K a r o	96,05	3,95	100,00
12. Deli Serdang	95,95	4,05	100,00
13. L a n g k a t	89,41	10,59	100,00
14. Nias Selatan	81,25	18,75	100,00
15. Humbang Hasundutan	97,87	2,13	100,00
16. Pakpak Bharat	93,76	6,24	100,00
17. Samosir	97,16	2,84	100,00
18. Serdang Bedagai	94,46	5,54	100,00
19. Batu Bara	95,80	4,20	100,00
20. Padang Lawas Utara	x	x	x
21. Padang Lawas	x	x	x
22. Labuhan Batu Selatan	x	x	x
23. Labuhan Batu Utara	x	x	x
Kota/*City*			
71. S i b o l g a	97,19	2,81	100,00
72. Tanjung Balai	98,67	1,33	100,00
73. Pematang Siantar	98,84	1,16	100,00
74. Tebing Tinggi	92,68	7,32	100,00
75. M e d a n	98,58	1,42	100,00
76. B i n j a i	96,83	3,17	100,00
77. Padangsidimpuan	94,91	5,09	100,00
Sumatera Utara	94,54	5,46	100,00

Sumber/*Source* : BPS, Survei Sosial Ekonomi Nasional 2008/*BPS-National Sosio Economic Survey 2008*

sumut.bps.go.id

Tabel : 3.1.18 Persentase Rumahtangga menurut Sumber Penerangan dan Kabupaten/Kota
Table *Percentage of Households by Source of Lighting and Regency/City*
(%)
2008

Kabupaten/Kota *Regency/City*	Listrik PLN *PLN Electric*	Listrik Non PLN *Non PLN Electric*	Petromak, Aladin *Pumped lamp*	Pelita, Sentir Obor *Oil lamp*	Lainnya *Others*
(1)	(2)	(3)	(4)	(5)	(6)
Kabupaten/*Regency*					
01. N i a s	54,84	3,99	17,09	22,22	1,85
02. Mandailing Natal	68,44	3,44	1,25	26,88	0,00
03. Tapanuli Selatan	69,89	1,14	4,55	24,15	0,28
04. Tapanuli Tengah	92,32	0,50	0,50	5,51	1,17
05. Tapanuli Utara	90,31	0,47	0,94	7,97	0,31
06. Toba Samosir	89,03	2,98	2,35	5,33	0,31
07. Labuhan Batu	88,15	6,27	0,82	4,36	0,41
08. A s a h a n	92,52	2,36	0,79	4,20	0,13
09. Simalungun	91,98	4,50	0,84	2,67	0,00
10. D a i r i	92,26	0,00	1,48	5,77	0,49
11. K a r o	95,79	0,00	1,46	2,10	0,65
12. Deli Serdang	97,18	0,52	0,31	1,88	0,10
13. L a n g k a t	95,55	0,39	0,26	3,53	0,26
14. Nias Selatan	32,38	11,54	22,34	32,98	0,75
15. Humbang Hasundutan	91,39	0,16	1,72	6,73	0,00
16. Pakpak Bharat	78,07	0,72	8,92	7,23	5,06
17. Samosir	94,63	0,47	1,26	3,00	0,63
18. Serdang Bedagai	97,11	0,48	0,00	2,41	0,00
19. Batu Bara	87,39	4,20	0,21	7,35	0,84
20. Padang Lawas Utara	x	x	x	x	x
21. Padang Lawas	x	x	x	x	x
22. Labuhan Batu Selatan	x	x	x	x	x
23. Labuhan Batu Utara	x	x	x	x	x
Kota/*City*					
71. S i b o l g a	99,12	0,35	0,35	0,18	0,00
72. Tanjung Balai	93,79	0,84	1,68	3,36	0,34
73. Pematang Siantar	98,01	1,32	0,50	0,00	0,17
74. Tebing Tinggi	98,84	0,33	0,17	0,50	0,17
75. M e d a n	99,34	0,33	0,22	0,11	0,00
76. B i n j a i	98,84	0,66	0,33	0,17	0,00
77. Padangsidimpuan	95,76	0,41	2,33	1,37	0,14
Sumatera Utara	88,00	1,87	2,73	6,94	0,46

Sumber/Source : BPS, Survei Sosial Ekonomi Nasional 2008/*BPS-National Sosio Economic Survey 2008*

sumut.bps.go.id

Tabel : 3.1.19 Persentase Rumahtangga menurut Tempat Pembuangan Tinja dan Kabupaten/Kota
Table *Percentage of Households by Final Disposal Of Feces and Regency/City*
2008

Kabupaten/Kota *Regency/City*	Tangki Septik *Septictank*	Kolam/ sawah *Pond/Rice Field*	Sungai/ Danau *Rivers/ Lake*	Lainnya *Others*	Jumlah *Total*
(1)	(2)	(3)	(4)	(5)	(6)
Kabupaten/*Regency*					
01. N i a s	16,40	0,75	25,06	57,79	100,00
02. Mandailing Natal	13,75	1,12	69,28	15,85	100,00
03. Tapanuli Selatan	20,32	0,85	54,90	23,93	100,00
04. Tapanuli Tengah	21,06	0,68	28,43	49,82	100,00
05. Tapanuli Utara	44,03	1,43	9,64	44,90	100,00
06. Toba Samosir	46,44	1,20	8,25	44,11	100,00
07. Labuhan Batu	51,74	1,07	8,91	38,28	100,00
08. A s a h a n	54,88	0,69	2,80	41,62	100,00
09. Simalungun	55,66	0,76	6,21	37,37	100,00
10. D a i r i	52,61	0,37	10,62	36,40	100,00
11. K a r o	63,59	0,49	11,49	24,43	100,00
12. Deli Serdang	87,57	0,32	2,50	9,61	100,00
13. L a n g k a t	39,57	0,78	7,68	51,97	100,00
14. Nias Selatan	5,26	0,45	23,00	71,29	100,00
15. Humbang Hasundutan	44,04	0,91	10,75	44,31	100,00
16. Pakpak Bharat	14,31	0,00	5,27	80,43	100,00
17. Samosir	35,34	0,63	6,48	57,55	100,00
18. Serdang Bedagai	52,12	0,64	5,82	41,41	100,00
19. Batu Bara	48,39	1,82	6,67	43,13	100,00
20. Padang Lawas Utara	x	x	x	x	x
21. Padang Lawas	x	x	x	x	x
22. Labuhan Batu Selatan	x	x	x	x	x
23. Labuhan Batu Utara	x	x	x	x	x
Kota/*City*					
71. S i b o l g a	42,21	0,00	18,41	39,38	100,00
72. Tanjung Balai	71,68	0,33	14,10	13,89	100,00
73. Pematang Siantar	87,59	0,17	6,95	5,30	100,00
74. Tebing Tinggi	91,01	1,50	1,50	5,99	100,00
75. M e d a n	94,42	0,33	3,61	1,64	100,00
76. B i n j a i	89,28	0,67	3,15	6,90	100,00
77. Padangsidimpuan	24,74	9,28	44,95	21,03	100,00
Sumatera Utara	58,75	0,79	12,31	28,14	100,00

Sumber/*Source* : BPS, Survei Sosial Ekonomi Nasional 2008/*BPS-National Sosio Economic Survey 2008*

sumut.bps.go.id

Tabel : 3.2.1
Table

Banyaknya Penduduk Umur 15 Tahun Ke atas menurut Jenis Kegiatan
Number of Population Aged 15 Years and Over by Kind of Activity
(Jiwa/*Person*)
2005 - 2008

Jenis Kegiatan *Kind of Activity*	2005[1)]	2006[2)]	2007[3)]	2008[4)]
(1)	(2)	(3)	(4)	(5)
1. Angkatan Kerja/*Labour Force*	5 803 112	5 491 696	5 654 131	6 094 802
- Bekerja *Working*	5 166 132	4 859 647	5 082 797	5 540 263
- Mencari Kerja *Seeking Job*	636 980	632 049	571 334	554 539
2. Bukan Angkatan Kerja/*Non-Labour Force*	2 263 896	2 716 955	2 724 017	2 825 171
3. Tenaga Kerja *Manpower* (1+2)	8 067 008	8 208 651	8 378 148	8 919 973

Sumber/*Source* : BPS-Survei Angkatan Kerja Angkatan Kerja Nasional (Sakernas) 2005-2008/*BPS - National Labour Force Survey 2005 - 2008*

Keterangan/*Note* : [1)] Sakernas Februari 2005
[2)] Sakernas Agustus 2006
[3)] Sakernas Agustus 2007
[4)] Sakernas Agustus 2008

sumut.bps.go.id

Tabel : 3.2.2
Table

Jumlah Penduduk Berumur 15 Tahun Ke atas menurut Jenis Kelamin dan Kegiatan Seminggu yang Lalu
Number of Population Aged 15 Years Old and Over by Sex and Type of Activity During the Previous Week
2005-2008
(Jiwa/*Person*)

Kegiatan Seminggu yang Lalu/*Type of Activity During The Previous Week*	Laki-Laki *Male*	Perempuan *Female*	Laki-laki + Perempuan *Male+Female*
(1)	(2)	(3)	(4)
I. Angkatan Kerja/*Labour Force*	3 606 008	2 488 794	6 094 802
1. Bekerja/*Working*	3 362 185	2 178 078	5 540 263
2. Mencari Pekerjaan/ *Seeking Job*	243 823	310 716	554 539
II. Bukan Angkatan Kerja/ *Non Labour Force*	788 864	2 036 307	2 825 171
1. Sekolah/*Attending School*	455 069	467 705	922 774
2. Mengurus Rumahtangga *Housekeeping*	47 388	1 402 774	1 450 162
3. Lainnya/*Others*	286 407	165 828	452 235
Jumlah/*Total* 2008[4)]	4 394 872	4 525 101	8 919 973
2007[3)]	4 143 123	4 235 025	8 378 148
2006[2)]	4 058 704	4 149 947	8 208 651
2005[1)]	3 980 109	4 086 899	8 067 008

Sumber/*Source* : BPS- Survei Angkatan Kerja Nasional (Sakernas) 2005-2008/ *BPS - National Labour Force Survey 2005 - 2008*

Keterangan/*Note* : [1)] Sakernas Pebruari 2005
[2)] Sakernas Agustus 2006
[3)] Sakernas Agustus 2007
[4)] Sakernas Agustus 2008

sumut.bps.go.id

Tabel : 3.2.3 Penduduk Berumur 15 Tahun Ke atas
Table menurut Kabupaten/Kota, dan Jenis Kegiatan Seminggu yang Lalu
Population 15 Years of Age and Overby Regency/City, and Type of Activity During the Previous Week
2008

Kabupaten/Kota *Regency/City*	Angkatan Kerja *Economically Active*			Bukan Angkatan Kerja *Not Economically Active*	Jumlah *Total*	TPT *Open Employee rate* (%)
	Bekerja *Employee*	Pengangguran *Un-Employee*	Jumlah *Total*			
(1)	(2)	(3)	(4)	(5)	(6)	(7)
Kabupaten/*Regency*						
01. N i a s	196 126	8 401	204 527	60 625	265 152	4,11
02. Mandailing Natal	177 190	12 482	189 672	77 651	267 323	6,58
03. Tapanuli Selatan	293 999	23 176	317 175	85 477	402 652	7,31
04. Tapanuli Tengah	121 554	13 393	134 947	50 002	184 949	9,92
05. Tapanuli Utara	130 822	5 734	136 556	23 885	160 441	4,20
06. Toba Samosir	83 030	8 801	91 831	18 348	110 179	9,58
07. Labuhan Batu	396 559	42 291	438 850	237 472	676 322	9,64
08. A s a h a n	264 078	27 934	292 012	167 224	459 236	9,57
09. Simalungun	360 377	33 731	394 108	176 799	570 907	8,56
10. D a i r i	146 856	8 105	154 961	19 238	174 199	5,23
11. K a r o	187 033	12 316	199 349	35 202	234 551	6,18
12. Deli Serdang	784 572	82 027	866 599	438 297	1 304 896	9,47
13. L a n g k a t	417 032	45 820	462 852	248 617	711 469	9,90
14. Nias Selatan	121 398	4 437	125 835	32 632	158 467	3,53
15. Humbang Hasundutan	82 194	6 127	88 321	14 713	103 034	6,94
16. Pakpak Bharat	17 634	1 437	19 071	3 555	22 626	7,54
17. Samosir	70 169	4 968	75 137	8 947	84 084	6,61
18. Serdang Bedagai	271 879	20 233	292 112	167 022	459 134	6,93
19. Batu Bara	158 912	13 815	172 727	95 541	268 268	8,00
20. Padang Lawas	x	x	x	x	x	x
21. Padang Lawas	x	x	x	x	x	x
22. Labuhan Batu	x	x	x	x	x	x
23. Labuhan Batu	x	x	x	x	x	x
Kota/*City*						
71. S i b o l g a	32 383	5 136	37 519	27 951	65 470	13,69
72. Tanjung Balai	60 708	5 868	66 576	40 898	107 474	8,81
73. Pematang Siantar	98 088	12 317	110 405	71 414	181 819	11,16
74. Tebing Tinggi	49 520	6 443	55 963	41 134	97 097	11,51
75. M e d a n	833 832	125 477	959 309	573 562	1 532 871	13,08
76. B i n j a i	107 428	14 505	121 933	69 071	191 004	11,90
77. Padangsidimpuan	76 890	9 565	86 455	39 894	126 349	11,06
Sumatera Utara	5 540 263	554 539	6 094 802	2 825 171	8 919 973	9,10

Sumber/*Source* : BPS- Survei Angkatan Kerja Nasional bulan Agustus 2008/*National Labour Force Survey, August 2008*

sumut.bps.go.id

Tabel : 3.2.4 Tingkat Partisipasi Angkatan Kerja (TPAK) dan Tingkat Pengangguran Terbuka (TPT) Penduduk Umur 15 Tahun Ke atas menurut Kabupaten/Kota
Table *Labour Force Participation Rate and Open Employee Rate 15 Years of Aged and Over by Regency/City*
2007-2008 (%)

Kabupaten/Kota *Regency/City*	TPAK *Labour Force Participan Rate*		TPT *Open Employee Rate*	
	2007	2008	2007	2008
(1)	(2)	(3)	(4)	(5)
Kabupaten/*Regency*				
1. N i a s	76,03	77,14	4,29	4,11
2. Mandailing Natal	71,95	70,95	8,56	6,58
3. Tapanuli Selatan	77,75	78,77	9,10	7,31
4. Tapanuli Tengah	73,05	72,96	11,08	9,92
5. Tapanuli Utara	83,84	85,11	4,09	4,20
6. Toba Samosir	76,18	83,35	10.80	9.58
7. Labuhan Batu	63,31	64,89	10.43	9.64
8. A s a h a n	59,39	63,59	9.27	9.57
9. Simalungun	68,41	69,03	10.20	8.56
10. D a i r i	86,81	88,96	5.04	5.23
11. K a r o	81,30	84,99	6.64	6.18
12. Deli Serdang	69,34	66,41	10,57	9,47
13. L a n g k a t	67,70	65,06	10,95	9,90
14. Nias Selatan	69,18	79,41	3,57	3,53
15. Humbang Hasundutan	88,22	85,72	5,89	6,94
16. Pakpak Bharat	88,44	84,29	7,57	7,54
17. Samosir	89,78	89,36	3,95	6,61
18. Serdang Bedagai	67,27	63,62	8,36	6,93
19. Batu Bara	64,53	64,39	9,23	8,00
20. Padang Lawas Utara	x	x	x	x
21. Padang Lawas	x	x	x	x
22. Labuhan Batu Selatan	x	x	x	x
23. Labuhan Batu Utara	x	x	x	x
Kota/*City*				
71. S i b o l g a	60,08	57,31	14.80	13.69
72. Tanjung Balai	61,01	61,95	13.10	8.81
73. Pematang Siantar	58,76	60,72	12.53	11.16
74. Tebing Tinggi	55,99	57,64	11,66	11,51
75. M e d a n	58,62	62,58	14,49	13,08
76. B i n j a i	62,50	63,84	13,71	11,90
77. Padangsidimpuan	63,69	68,43	12,61	11,06
Sumatera Utara	67,49	68,33	10,10	9,10

Sumber/*Source* : BPS-Survei Angkatan Kerja Nasional Agustus 2007 dan Agustus 2008/*National Labour Force Survey, August 2007 and August 2008*

sumut.bps.go.id

Tabel : 3.2.5 Persentase Angkatan Kerja Berumur 15 Tahun Ke atas menurut Jenis Kelamin dan Pendidikan Tertinggi yang Ditamatkan
Table *Percentage Economically Activate Person Aged 15 Years by Sex and Level of Education*
(Jiwa/*Person*)
2008

Tingkat Pendidikan *Educational Attainment*	Laki-Laki *Male*	Perempuan *Female*	Laki-Laki + Perempuan *Male+Female*
(1)	(2)	(3)	(4)
1. Tidak/belum pernah sekolah *Never/Not Yet Attending School*	1,23	2,75	1,95
2. Tidak/belum tamat SD/*Not Yet Completed Primary School*	8,98	12,07	10,81
3. Tamat SD/*Primary School*	26,57	27,75	27,90
4. Tamat SMTP/*Junior High School*	25,06	20,47	23,70
5. Tamat SMTA/*Senior High School*	32,67	28,48	29,27
6. Diploma I/II/III/IV, Universitas/*Diploma I/II/III/IV, University*	5,49	8,48	6,37
Jumlah/*Total*	100,00	100,00	100,00

Sumber/*Source* : BPS- Survei Angkatan Kerja Nasional bulan Agustus 2008/*National Labour Force Survey, August 2008*

sumut.bps.go.id

Tabel : 3.2.6. Persentase Penduduk Umur 15 Tahun Ke atas yang Bekerja menurut Lapangan Usaha dan Jenis Kelamin
Table *Percentage of Working Population Aged 15 Years and Over by Industry and Sex*
2008

Lapangan Usaha *Industry*	Laki-Laki *Male*	Perempuan *Female*	Laki-Laki + Perempuan *Male+Female*
(1)	(2)	(3)	(4)
1. Pertanian, kehutanan, perkebunan, perikanan, peternakan/*Agriculture, forestry, plantation, fishery, livestock*	45,87	49,05	47,12
2. Pertambangan dan Penggalian *Mining and Quarrying*	0,41	0,11	0,29
3. Industri Pengolahan/*Manufacture*	8,11	8,02	8,08
4. Listrik, Gas dan Air Minum *Electricity, Gas and Water Supply*	0,27	0,03	0,17
5. Bangunan/*Construction*	7,96	0,23	4,93
6. Perdagangan, Hotel dan Rstoran/*Trade, Hotel and Restaurant*	16,74	25,55	20,20
7. Pengangkutan dan Komunikasi *Transportation and Communication*	9,18	1,39	6,12
8. Bank dan Lembaga Keuangan/*Bank and Other Financial Institutions*	1,22	0,80	1,05
9. Jasa Kemasyarakatan/*Public Service*	10,24	14,82	12,04
10. Lainnya/Tak Terjawab/*Others/Un answered*	0,00	0,00	0,00
Jumlah/*Total*	100,00	100,00	100,00

Sumber/*Source* : BPS- Survei Angkatan Kerja Nasional, Agustus 2008/*National Labour Force Survey, August 2008*

sumut.bps.go.id

Tabel : 3.2.7 Persentase Penduduk Berumur 15 Tahun Ke atas yang Bekerja Selama Seminggu yang Lalu menurut Jenis Kelamin dan Status Pekerjaan Utama/*Percentage of Working Population Aged 15 Years Old and Over Who Worked During the Previous Week by Sex and Type of Main Employment Status*
Table
2008

Status Pekerjaan Utama *Main Employment Status*	Laki-Laki *Male*	Perempuan *Female*	Laki-Laki + Perempuan *Male+Female*
(1)	(2)	(3)	(4)
1. Berusaha sendiri tanpa bantuan orang lain/*Self employer*	20,82	17,93	19,69
2. Berusaha dibantu anggota rumahtangga/buruh tidak tetap/*Employer assisted by family worker/temporary worker*	23,60	14,75	20,12
3. Berusaha dengan buruh tetap/ *Employer assisted by employee*	3,59	1,52	2,78
4. Buruh/karyawan/*Employee*	32,57	21,96	28,40
5. Pekerja bebas di pertanian/*Free worker agriculture*	5,51	3,54	4,74
6. Pekerja bebas di non pertanian/*Free worker non agriculture*	4,43	2,45	3,65
7. Pekerja keluarga/*Family worker*	9,47	37,84	20,62
Jumlah/*Total*	100,00	100,00	100,00

Sumber/*Source* : BPS- Survei Angkatan Kerja Nasional, Agustus 2008/*National Labour Force Survey, August 2008*

sumut.bps.go.id

Tabel : 3.2.8 Persentase Penduduk yang Berusia 15 Tahun Ke Atas yang Bekerja menurut Lapangan Pekerjaan Utama
Table *Percentage of Population Aged 15 Years Old and Over Who Worked by Type of Main Industry*
2007– 2008
(%)

Lapangan Pekerjaan Utama *Main Industry*	2007	2008
(1)	(2)	(3)
1. Pertanian, kehutanan, perkebunan, perikanan, peternakan/*Agriculture, forestry, plantation, fishery, livestock*	47,60	47,12
2. Pertambangan dan Penggalian *Mining and Quarrying*	0,40	0,29
3. Industri pengolahan/ *Manufacturing*	7,60	8,08
4. Listrik, gas dan air/*Electricity, Gas and Water Supply*	0,20	0,17
5. Bangunan/*Construction*	4,80	4,93
6. Perdagangan, Hotel, dan Restoran/*Trade, Hotel and Restaurant*	18,80	20,20
7. Pengangkutan dan Komunikasi *Transportation and Communication*	6,40	6,12
8. Bank dan Lembaga Keuangan lainnya/*Bank and Other Financial Institutions*	1,30	1,05
9. Jasa Kemasyarakatan/*Public Service*	12.90	12,04
10. Lainnya/*Others*	0,00	0,00
Jumlah/*Total*	100,00	100,00

Sumber/*Source* : BPS-Survei Angkatan Kerja Nasional Agustus 2007 dan Agustus 2008/*National Labour Force Survey, Agustus 2007 and August 2008*

sumut.bps.go.id

Tabel : 3.2.9 Persentase Penduduk Berumur 15 Tahun Ke atas yang Bekerja Selama Seminggu yang Lalu menurut Kabupaten/Kota, dan Kelompok Lapangan Usaha
Table *Percentage of Population 15 Years of Aged and Over Who Worked During the Previous Week by Regency/City, and Main Industry Group*
2008

Kabupaten/Kota *Regency/City*	Kelompok Lapangan Usaha *Main Industri Group*			Jumlah *Total*
	Pertanian/ *Agriculture*	Industri/ *Manufactur*	Jasa/ *Service*	
(1)	(2)	(3)	(4)	(5)
Kabupaten/*Regency*				
01.N i a s	88,92	2,50	8,58	100,00
02.Mandailing Natal	73,00	4,18	22,82	100,00
03.Tapanuli Selatan	79,08	2,80	18,12	100,00
04.Tapanuli Tengah	69,25	7,40	23,35	100,00
05.Tapanuli Utara	72,32	7,44	20,24	100,00
06.Toba Samosir	77,62	3,36	19,02	100,00
07.Labuhan Batu	60,38	7,95	31,67	100,00
08.A s a h a n	50,83	13,68	35,49	100,00
09.Simalungun	61,14	9,76	29,10	100,00
10.D a i r i	78,11	2,72	19,17	100,00
11.K a r o	73,95	3,54	22,51	100,00
12.Deli Serdang	23,99	29,93	46,17	100,00
13.L a n g k a t	48,85	13,89	37,26	100,00
14.Nias Selatan	89,17	3,04	7,79	100,00
15.Humbang Hasundutan	88,06	1,99	9,95	100,00
16.Pakpak Bharat	87,77	1,99	10,24	100,00
17. Samosir	84,26	1,55	14,19	100,00
18. Serdang Bedagai	58,95	13,39	27,66	100,00
19. Batu Bara	46,14	14,06	39,80	100,00
20. Padang Lawas Utara	x	x	x	x
21. Padang Lawas	x	x	x	x
22. Labuhan Batu Selatan	x	x	x	x
23. Labuhan Batu Utara	x	x	x	x
Kota/*City*				
71. S i b o l g a	21,23	11,50	67,27	100,00
72. Tanjung Balai	27,27	9,58	63,15	100,00
73. Pematang Siantar	11,61	14,80	73,59	100,00
74. Tebing Tinggi	4,71	19,27	76,02	100,00
75. M e d a n	4,45	19,79	75,76	100,00
76. B i n j a i	10,73	25,11	64,16	100,00
77. Padangsidimpuan	22,86	8,61	68,53	100,00
Sumatera Utara	47,41	13,46	39,13	100,00

Sumber/*Source* : BPS- Survei Angkatan Kerja Nasional, Agustus 2008/*National Labour Force Survey August 2008*

sumut.bps.go.id

Tabel : 3.2.10 Jumlah Warga Asing
Table menurut Izin Kerja dan Kewarganegaraan
Number of Foreign Resident by Working Permit and Citizenship
(jiwa/*person*)
2008

Kewarganegaraan *Citizenship*	Permohonan *Application*	Disetujui *Approved*
(1)	(2)	(3)
1. Tionghoa RRC/*People Republic of China*	77	77
2. Pakistan/*Pakistan*	2	2
3. India/*India*	29	29
4. Jepang/*Japan*	7	7
5. Selandia Baru/*New Zeland*	3	3
6. Australia/*Australia*	8	8
7. Inggris/*British*	17	17
8. Korea Selatan/*South Korea*	7	7
9. Amerika Serikat/*USA*	4	4
10. Kanada/*Canada*	1	1
11. Singapura/*Singapore*	11	11
12. Philipina/*Philipine*	54	54
13. Jerman/*Germany*	1	1
14. Prancis/*French*	1	1
15. Nepal/*Nepal*	4	4
16. Italia/*Italia*	1	1
17. Taiwan/*Taiwan*	28	28
18. Malaysia/*Malaysia*	99	99
19. Thailand/*Thailand*	6	6
20. Belanda/*Dutch*	6	6
21. Argentina/*Argentina*	5	5
22. Swiss/ *Switzerland*	0	0
23. Laos/*Laos*	0	0
24. Norwegia/*Norwegia*	0	0
25.Yaman/*Yemen*	5	5
26. Belgia/*Belgium*	0	0
27. Kuwait/*Quwait*	0	0
28. Iran/*Iran*	0	0
29. Denmark/*Denmark*	1	1
30. Bangladesh/*Bangladesh*	0	0
31. Myanmar/*Myanmar*	0	0
32. Irlandia/*Irlandya*	1	1
Jumlah/*Total*	373	373

Sumber/*Source* : Dinas Tenaga Kerja dan Transmigrasi Provinsi Sumatera Utara/*Manpower and Transmigration Office of Sumatera Utara Province*

sumut.bps.go.id

Tabel : 3.2.11 Jumlah Warga Asing menurut Jabatan dan Izin Kerja
Table *Number of Foreign Resident by Occupation and Working Permit*
(Jiwa/*Person*)
2005 - 2008

Jabatan *Occupation*		Permohonan *Application*	Disetujui *Approved*
(1)		(2)	(3)
1. Tenaga Profesional dan Teknis *Professionalist and Technician*		105	105
2. Orang-orang yang bekerja di bidang Kepemimpinan dan Ketatalaksanaan/*Manager*		72	72
3. Pejabat Pelaksana, Tenaga Tata Usaha/*Clerical Worker*		66	66
4. Tenaga Usaha Penjualan dan Pembelian/*Sales Worker*		43	43
5. Tenaga Usaha Jasa/*Service Worker*		25	25
6. Tenaga Usaha Pertanian, Peternakan, Kehutanan, Perikanan dan Perburuan/*Farmer*		45	45
7. Tenaga Produksi/*Production Worker*		17	17
Jumlah/*Total*	2008	373	373
	2007	344	344
	2006	503	503
	2005	581	581

Sumber/*Source* : Dinas Tenaga Kerja dan Transmigrasi Provinsi Sumatera Utara/ *Manpower and Transmigration Office of Sumatera Utara Province*

sumut.bps.go.id

Tabel : 3.2.12. Jumlah Pencari Kerja Terdaftar menurut
Table Jenis Kelamin dan Tingkat Pendidikan
Number of Registered Job Seekers by Sex and Education Level
(Jiwa/*Person*)
2005 - 2008

Tingkat Pendidikan *Education Level*	Laki-laki *Male*	Perempuan *Female*	Jumlah *Total*
(1)	(2)	(3)	(4)
1. Tidak Sekolah/*Never Attend School*	0	0	0
2. SD, Tidak tamat/*Primary School not Completed/* SD setingkat/*Primary School*	0	0	0
3. SLTP Umum/*General Junior High School*	7 539	9 751	17 290
4. SMTA Umum/*General Senior High School*	26 569	36 917	63 486
5. STM/*Technical Senior High School*	5 251	2 455	7 706
6. SMEA/*Senior Economic High School*	3 255	5 975	9 230
7. SPMA/*SeniorAgriculture High School*	159	165	324
8. SMTA Lainnya/*Other Senior High School*	3 679	4 521	8 200
9. DIP I/ Diploma I/ *DIP II/ Diploma II*	6 771	7 356	14 127
10. Sarjana Muda/*Bachelor*	5 870	6 291	1 161
11. Sarjana Lengkap/*Graduate*	4 445	9 325	13 770
Jumlah/*Total* 2008	63 538	82 756	146 294
2007	184 649	202 105	386 754
2006	71 438	108 168	179 606
2005	63 542	111 122	174 664

Sumber/*Source* : Dinas Tenaga Kerja dan Transmigrasi Provinsi Sumatera Utara/ *Manpower and Transmigration Office of Sumatera Utara Province*

sumut.bps.go.id

Tabel : 3.2.13
Table

Jumlah Pencari Kerja yang Ditempatkan
menurut Jenis Kelamin dan Tingkat Pendidikan
Number of Placed Job Seekers by Sex and Education Level
(Jiwa/*Person*)
2005 - 2008

Tingkat Pendidikan *Education Level*	Laki-laki *Male*	Perempuan *Female*	Jumlah *Total*
(1)	*(2)*	*(3)*	*(4)*
1. Tidak Sekolah/*Never Attend School*	0	0	0
2. SD, Tidak tamat/*Primary School not Completed/* SD setingkat/*Primary School*	0	0	0
3. SLTP Umum/*General Junior High School*	2 510	5 215	7 725
4. SMTA Umum/*General Senior High School*	17 009	24 718	41 727
5. STM/*Technical Senior High School*	2 929	49	2 978
6. SMEA/*Senior Economic High School*	921	1 780	2 701
7. SPMA/*SeniorAgriculture High School*	56	48	104
8. SMTA Lainnya/*Other Senior High School*	2 055	1 850	3 905
9. DIP I/DIP II /*Diploma I/Diploma II*	1 390	470	1 860
10. Sarjana Muda/*Bachelor*	221	525	746
11. Sarjana Lengkap/*Graduate*	190	138	328
Jumlah/*Total* 2008	27 281	34 793	62 074
2007	20 555	26 952	47 507
2006	11 277	27 776	39 153
2005	8 363	45 159	53 522

Sumber/*Source* : Dinas Tenaga Kerja dan Transmigrasi Provinsi Sumatera Utara
Manpower and Transmigration Office of Sumatera Utara Province

sumut.bps.go.id

Tabel : 3.3.1 Jumlah Transmigrasi Binaan Menurut Lokasi
Table *Number of Established Transmigrants by Location*
2004-2008

Lokasi *Location*		Kepala Keluarga *Head of Family*	J i w a *Person*
(1)		(2)	(3)
I.	**Tapanuli Selatan**		
1.	Barumun	0	0
II.	**Mandailing Natal**		
2.	Batahan SP.2	0	0
3.	Batahan SP.3	0	0
4.	Batahan SP.4	0	0
5.	Tabuyung SP.1	200	925
6.	Singkuang SP.1	350	1 679
7.	Singkuang SP.2	325	1 239
8.	Sinunukan SP. 5	200	745
9.	Sinunukan SP. 6	0	0
10.	Kampung Kapas SP.1	0	0
11.	Kampung Kapas SP.2	0	0
III.	**Labuhan Batu**		
12.	Bagan Toreh	0	0
IV.	**Tapanuli Tengah**		
13.	Rawa Kolang SP .1	0	0
14.	Rawa Kolang SP 2	0	0
15.	Rawa Kolang SP 3	150	545
16.	Pulo Pakkat SP.2	0	0
V.	**D a i r i**		
17.	Sibagindar SP.1	0	0
18.	Sibagindar SP.3	300	1 525
VI.	**N i a s**		
19.	Lahewa SP.1	75	534
VII.	**Tapanuli Utara**		
20.	Sipahutar . SP.1	75	371
VIII.	**Toba Samosir**		
21.	Janji Maria	100	423
Jumlah/*Total*	2008	1 775	7 986
	2007	1 550	7 353
	2006	1 550	7 353
	2005	1 550	7 443
	2004	1 550	11 702

Sumber/*Source* : Dinas Tenaga Kerja dan Transmigrasi Provinsi Sumatera Utara/*Man Power and Transmigration Office of Sumatera Utara Province*

sumut.bps.go.id

Tabel : 3.3.2 Jumlah Fasilitas Umum Binaan Transmigrasi Menurut Lokasi
Table *Number of General Facilities by Transmigration Location*
(Unit/*Unit*)
2004-2008

Lokasi *Location*		Sekolah Dasar *Primary Schools*	Rumah Ibadah *Places of Worship*	Balai Pengobatan *Polyclinics*	Balai Desa *Village Halls*
(1)		(2)	(3)	(4)	(5)
I.	**Tapanuli Selatan**				
1.	Barumun	0	0	0	0
II.	**Mandailing Natal**				
2.	Batahan SP.2	0	0	0	0
3.	Batahan SP.3	0	0	0	0
4.	Batahan SP.4	0	0	0	0
5.	Tabuyung SP. 1	0	1	1	1
6.	Singkuang SP. 1	0	1	1	1
7.	Singkuang SP.2	0	1	1	1
8.	Sinunukan SP. 5	1	1	1	1
9.	Sinunukan SP. 6	0	0	0	0
10.	Kampung Kapas SP.1	0	0	0	0
11.	Kampung Kapas SP.2	0	0	0	0
III.	**Labuhan Batu**				
12.	Bagan Toreh	0	0	0	0
IV.	**Tapanuli Tengah**				
13.	Rawa Kolang SP .1	0	0	0	0
14.	Rawa Kolang SP 2	0	0	0	0
15.	Rawa Kolang SP 3	0	2	1	1
16.	Pulo Pakkat SP.2	0	0	0	0
V.	**D a i r i**				
17.	Sibagindar SP.1	0	0	0	0
18.	Sibagindar SP.3	0	1	1	1
VI.	**N i a s**				
19.	Lahewa SP.1	0	1	0	1
VII.	**Tapanuli Utara**				
20.	Sipahutar . SP.1	0	1	1	1
VIII.	**Toba Samosir**				
21.	Janji Maria	0	0	0	1
Jumlah/*Total*	2008	1	9	7	9
	2007	2	8	7	9
	2006	1	8	7	9
	2005	1	8	7	9
	2004	1	8	6	9

Sumber/*Source* : Dinas Tenaga Kerja dan Transmigrasi Provinsi Sumatera Utara / *Man Power and Transmigration Office of Sumatera Utara Province*

sumut.bps.go.id

4

Sosial
Social

Angka Partisipasi Sekolah (APS) merupakan indikator penting dalam pendidikan yang menunjukkan persentase penduduk usia sekolah misalnya usia 7-12 tahun untuk sekolah dasar yang masih terlibat dalam sistem persekolahan.

sumut.bps.go.id

4.1. Pendidikan

Peningkatan kualitas dan partisipasi sekolah penduduk tentunya harus diimbangi dengan penyediaan sarana fisik pendidikan maupun tenaga guru yang memadai. Tabel 4.1.1. hingga Tabel 4.1.14. memberikan gambaran yang jelas mengenai jumlah sekolah, kelas maupun guru pada tahun ajaran 2008/2009 untuk seluruh jenjang pendidikan dasar sampai menengah. Di tingkat pendidikan dasar, jumlah sekolah dasar pada tahun 2008/2009 ada sebanyak 10.277 unit dengan jumlah guru 82.772 orang dan murid sebanyak 1.939.595 orang. Sementara jumlah Sekolah Lanjutan Tingkat Pertama (SLTP) ada sebanyak 1.996 sekolah dengan jumlah guru 38.569 orang dan jumlah murid ada sebanyak 670.079 orang. Pada tahun yang sama jumlah sekolah tingkat pendidikan Sekolah Lanjutan Tingkat Atas (SLTA) ada sebanyak 1.421 sekolah dengan jumlah guru dan murid masing-masing 33.706 orang dan 556.183 siswa termasuk didalamnya Sekolah Menengah Kejuruan (SMK).

Rasio murid SD terhadap sekolah yang berarti bahwa setiap sekolah yang ada di Sumatera Utara secara rata-rata pada tahun 2008/2009 sebesar 189. Rasio tertinggi terdapat di Kabupaten Pakpak Bharat yaitu 558 murid per sekolah dan Kabupaten Padang Lawas yaitu 345 murid per sekolah. Sedangkan rasio terkecil terdapat di Kabupaten Samosir yaitu 104 murid per sekolah. Pada tingkat pendidikan SLTP, rasio murid terhadap sekolah adalah sebesar 336 murid per sekolah. Rasio tertinggi terdapat di Kota Sibolga yaitu 672 murid untuk setiap sekolah dan yang terendah terdapat di Padang Lawas dan Padang Lawas Utara yaitu 169 dan 175 murid untuk setiap sekolah. Sementara itu rasio murid Sekolah Menengah Atas (SMA) terhadap sekolah sebesar 428 murid per sekolah. Rasio yang tertinggi terdapat di Kota Sibolga yaitu 1.231 murid per sekolah dan terendah di Kabupaten Nias Selatan yaitu 188 murid untuk setiap sekolah.

Jumlah perguruan tinggi swasta pada tahun 2008 adalah sebanyak 323 PTS, yang terdiri dari 37 universitas, 126 sekolah tinggi, 3 institut, 144 akademi, dan 13 politeknik.

4.2. Kesehatan dan Keluarga Berencana

Ketersedian sarana kesehatan berupa rumah sakit merupakan faktor utama dalam menunjang perbaikan kualitas hidup. Tabel 4.2.1. menunjukkan jumlah rumah sakit yang ada di Sumatera Utara Tahun 2008 terdiri dari 62 unit rumah sakit pemerintah dan 128 unit rumah sakit swasta.

sumut.bps.go.id

Sementara sarana kesehatan tingkat kecamatan dan perdesaan cukup banyak di Sumatera Utara. Puskesmas di Sumatera Utara tahun 2008 berjumlah 493 unit dan Puskesmas Pembantu (PUSTU) sebanyak 1.933 unit. Sedangkan Balai Pengobatan Umum (BPU) terdapat sebanyak 1.214 unit dan Posyandu ada sekitar 14.593 unit.

Tenaga medis di Sumatera Utara jumlahnya terus meningkat dibandingkan tahun sebelumnya. Jumlah dokter umum di Sumatera Utara tahun 2008 terdapat sebanyak 2.293 orang, dokter gigi 664 orang dan dokter spesialis sebanyak 882 orang. Sedangkan tenaga medis bidan tersedia sebanyak 8.779 orang dan perawat sebanyak 9.435 orang.

Perkembangan pasangan usia subur (PUS) di Sumatera Utara setiap tahun selalu mengalami peningkatan. Pada tahun 2004, PUS di Sumatera Utara terdapat sebesar 1.786.746 dan pada tahun 2006 meningkat menjadi 1.914.002 PUS. Pada tahun 2008 meningkat lagi menjadi 2.021.211 PUS.

Persentase akseptor aktif terhadap PUS setiap tahun mengalami peningkatan. Tahun 2004 persentasenya telah mencapai 62,90 persen, tahun 2006 menurun menjadi 62,06 persen, dan tahun 2008 tejadi peningkatan menjadi 65,44 persen. Jumlah Klinik KB di Sumatera Utara tahun 2008 ada sebanyak 1.094 unit yang tersebar di seluruh kabupaten/kota di Sumatera Utara.

4.5. Agama

Sesuai dengan falsafah negara, pelayanan kehidupan beragama dan kepercayaan terhadap Tuhan Yang Maha Esa senantiasa dikembangkan dan ditingkatkan untuk membina kehidupan masyarakat dan mengatasi berbagai masalah sosial budaya yang mungkin dapat menghambat kemajuan bangsa.

Banyaknya nikah dan cerai khusus untuk umat yang beragama Islam pada tahun 2008 mencapai masing-masing 104 329 pasangan dan 4.177 pasangan (tabel 4.5.1.).

Sarana ibadah umat beragama juga mengalami kenaikan setiap tahun. Pada tahun 2008 jumlah mesjid di Sumatera Utara terdapat sebanyak 9.201 buah, langgar/musollah sebanyak 10.184 buah, Gereja Protestan 10.148 buah, Gereja Katolik 2.098 buah, Kuil 72 buah Wihara 367 buah, dan Cetiya sebanyak 78 buah (tabel 4.5.2.).

Tabel 4.5.3 menyajikan data Jemaah Haji yang diberangkatkan pemerintah pada tahun 2008. Pengiriman jemaah haji yang dikordinasikan pemerintah mencapai 8.040 orang dan pulang kembali sebanyak 8.018 orang.

sumut.bps.go.id

Peta : 4 Rasio Murid Sekolah Dasar Terhadap Guru menurut Kabupaten/Kota
Map *Rasio of Pupils in Elementary School to Teachers by Regency/City*
2008

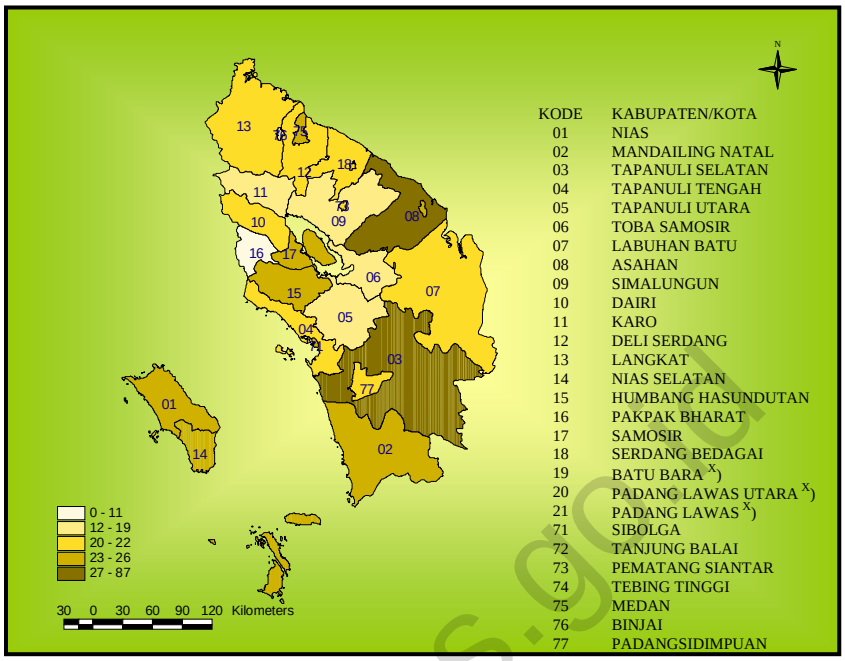

Sumber /*Source* : BPS Provinsi Sumatera Utara/ *BPS tatistics of Sumatera Utara Province*
Keterangan/*Note* : x) Masih bergabung dengan kabupaten induk (Asahan, Tapsel)/ *Included in Main Regency (Asahan, Tapsel)*

sumut.bps.go.id

Grafik 4. Jumlah Sekolah menurut Tingkatan
Figure di Provinsi Sumatera Utara
Number of Schools by Level in Sumatera Utara Province
2005 – 2008
(000 unit)

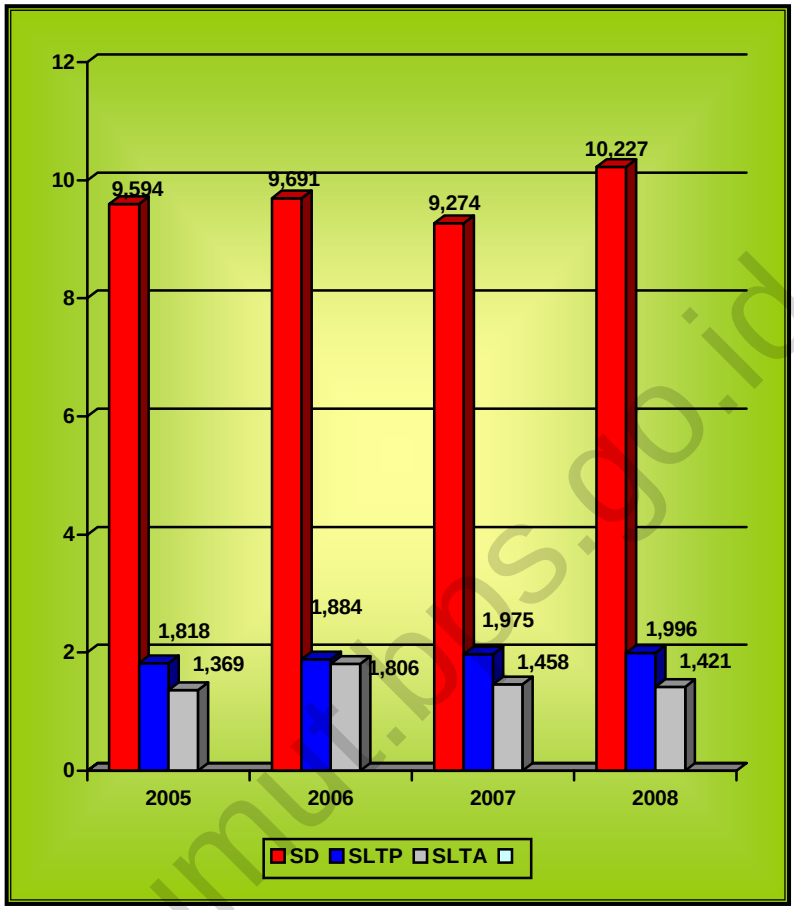

sumut.bps.go.id

Tabel : 4.1.1. Jumlah Sekolah, Guru dan Murid Sekolah Dasar menurut Kabupaten/Kota
Table *Number of Schools, Teachers, and Pupils in Elementary School by Regency/City*
2005-2008

Kabupaten/Kota *Regency/ City*	Sekolah *Schools*	Guru *Teachers*	Murid *Pupils*
(1)	(2)	(3)	(4)
Kabupaten/*Regency*			
1. Nias	419	2 973	77 747
2. Mandailing Natal	392	2 674	65 352
3. Tapanuli Selatan	690	2 391	122 569
4. Tapanuli Tengah	298	2 128	44 888
5. Tapanuli Utara	386	2 427	46 302
6. Toba Samosir	219	1 600	26 658
7. Labuhan Batu	738	6 638	136 650
8. Asahan	654	3 473	140 685
9. Simalungun	852	6 293	118 615
10. Dairi	259	2 250	45 153
11. Karo	285	2 843	45 079
12. Deli Serdang	769	8 709	191 716
13. Langkat	610	6 010	125 962
14. Nias Selatan	690	2 347	60 902
15. Humbang Hasundutan	222	1 239	31 773
16. Pakpak Bharat	50	1 267	7 904
17. Samosir	201	919	20 811
18. Serdang Bedagai	471	3 490	77 382
19. Batu Bara*)	239	3 126	52 581
20. Padang Lawas Utara*)	195	1 059	31 665
21. Padang Lawas*)	176	1 045	60 765
22. Labuhan Batu Selatan	x	x	x
23. Labuhan Batu Utara	x	x	x
Kota/*City*			
71. Sibolga	55	643	15 936
72. Tanjung Balai	74	874	21 315
73. Pematang Siantar	160	1 546	31 684
74. Tebing Tinggi	92	1 090	23 343
75. Medan	803	10 891	260 597
76. Binjai	189	1 535	27 875
77. Padangsidimpuan	89	1 292	27 686
Jumlah/*Total* 2008	10 277	82 772	1 939 595
2007	9 274	94 659	1 806 847
2006	9 691	82 647	1 814 579
2005	9 594	79 444	1 796 775

Sumber/*Source* : Dinas Pendidikan Provinsi Sumatera Utara/*Education Office of Sumatera Utara Province*
Catatan/*Note* : *) = Dinas Pendidikan Kabupaten/*Education Office of Regency*

sumut.bps.go.id

Tabel : 4.1.2. Jumlah Sekolah, Guru dan Murid Sekolah Lanjutan Tingkat Pertama (SLTP) Dirinci menurut Kabupaten/Kota
Table *Number of Schools, Teachers and Pupils in Junior High School by Regency/City*
2004 - 2008

Kabupaten/Kota *Regency /City*		Sekolah *Schools*	Guru *Teachers*	Murid *Pupils*
(1)		(2)	(3)	(4)
Kabupaten/*Regency*				
1. Nias		68	1 186	21 978
2. Mandailing Natal		70	1 254	17 753
3. Tapanuli Selatan		83	797	16 643
4. Tapanuli Tengah		45	750	17 940
5. Tapanuli Utara		63	1 251	25 322
6. Toba Samosir		38	808	17 437
7. Labuhan Batu		120	488	10 453
8. Asahan		109	2 226	43 765
9. Simalungun		143	2 986	42 404
10. Dairi		50	999	22 501
11. Karo		56	1 447	20 375
12. Deli Serdang		189	4 634	61 930
13. Langkat		135	2 381	39 849
14. Nias Selatan		52	521	15 491
15. Humbang Hasundutan		38	633	16 881
16. Pakpak Bharat		13	101	4 500
17. Samosir		30	505	14 333
18. Serdang Bedagai		76	1 367	24 774
19. Batu Bara*)		50	790	12 211
20. Padang Lawas Utara*)		31	246	5 429
21. Padang Lawas*)		33	385	5 592
22. Labuhan Batu Selatan		x	x	x
23. Labuhan Batu Utara		x	x	x
Kota/*City*				
71. Sibolga		13	383	8 734
72. Tanjung Balai		23	384	11 172
73. Pematang Siantar		42	1 264	22 771
74. Tebing Tinggi		21	567	13 662
75. Medan		338	8 442	121 267
76. Binjai		40	1 062	19 923
77. Padangsidimpuan		27	712	14 989
Jumlah/*Total*	2008	1 996	38 569	670 079
	2007	1 975	40 711	578 068
	2006	1 844	37 030	538 039
	2005	1 818	36 847	557 710

Sumber/*Source* : Dinas Pendidikan Provinsi Sumatera Utara/*Education Office of Sumatera Utara Province*
Catatan/*Note* : *) = Dinas Pendidikan Kabupaten/*Education Office of Regency*

sumut.bps.go.id

Tabel : 4.1.3. Jumlah Sekolah, Guru dan Murid Sekolah Menengah Umum (SMU) Dirinci menurut Kabupaten/Kota
Table *Number of Schools,Teachers, and Pupils in General Senior High School By Regency/City*
2005 - 2008

Kabupaten/Kota *Regency /City*	Sekolah *Schools*	Guru *Teachers*	Murid *Pupils*
(1)	(2)	(3)	(4)
Kabupaten/*Regency*			
1. Nias	28	575	10 591
2. Mandailing Natal	19	391	6 083
3. Tapanuli Selatan	27	500	9 572
4. Tapanuli Tengah	18	326	7 303
5. Tapanuli Utara	24	663	13 605
6. Toba Samosir	16	357	6 499
7. Labuhan Batu	46	984	16 752
8. Asahan	55	1 280	20 682
9. Simalungun	45	1 156	18 593
10. Dairi	20	495	12 952
11. Karo	20	751	10 487
12. Deli Serdang	84	2 077	26 364
13. Langkat	60	888	18 176
14. Nias Selatan	23	170	4 334
15. Humbang Hasundutan	12	342	7 075
16. Pakpak Bharat	4	68	2 549
17. Samosir	11	262	5 763
18. Serdang Bedagai	24	510	9 179
19. Batu Bara*)	19	518	6 721
20. Padang Lawas Utara*)	10	125	3 139
21. Padang Lawas*)	7	139	1 943
22. Labuhan Batu Selatan	x	x	x
23. Labuhan Batu Utara	x	x	x
Kota/*City*			
71. Sibolga	8	253	9 851
72. Tanjung Balai	9	240	5 146
73. Pematang Siantar	29	1 063	17 978
74. Tebing Tinggi	16	452	8 835
75. Medan	39	1 851	25 312
76. Binjai	24	815	12 699
77. Padangsidimpuan	20	553	8 351
Jumlah/*Total* 2008	717	17 804	306 534
2007	857	23 109	314 759
2006	1 237	31 042	419 143
2005	784	20 450	293 881

Sumber/*Source* : Dinas Pendidikan Provinsi Sumatera Utara/*Education Office of Sumatera Utara Province*
Catatan/*Note* : *) = Dinas Pendidikan Kabupaten/*Education Office of Regency*

sumut.bps.go.id

Tabel : 4.1.4. Jumlah Sekolah, Guru dan Murid Sekolah Menengah Kejuruan
Table Dirinci menurut Kabupaten/Kota
Number of Schools, Teachers, and Pupils in Vocational Senior High School by Regency/ City
2005 - 2008

Kabupaten/Kota *Regency /City*	Sekolah *Schools*	Guru *Teachers*	Murid *Pupils*
(1)	(2)	(3)	(4)
Kabupaten/*Regency*			
1. Nias	26	267	7 035
2. Mandailing Natal	15	408	6 034
3. Tapanuli Selatan	8	143	3 365
4. Tapanuli Tengah	13	159	3 898
5. Tapanuli Utara	20	398	7 279
6. Toba Samosir	20	478	8 832
7. Labuhan Batu	37	755	14 189
8. Asahan	34	831	8 494
9. Simalungun	34	621	11 731
10. Dairi	10	256	6 375
11. Karo	9	351	4 747
12. Deli Serdang	97	2 032	27 998
13. Langkat	49	801	13 390
14. Nias Selatan	20	130	4 284
15. Humbang Hasundutan	12	118	5 568
16. Pakpak Bharat	10	26	1 580
17. Samosir	6	198	3 611
18. Serdang Bedagai	28	398	6 784
19. Batu Bara	9	264	3 937
20. Padang Lawas Utara	3	45	2 115
21. Padang Lawas	5	70	2 567
22. Labuhan Batu Selatan	x	x	x
23. Labuhan Batu Utara	x	x	x
Kota/*City*			
71. Sibolga	8	309	4 193
72. Tanjung Balai	7	115	2 878
73. Pematang Siantar	38	1 039	14 386
74. Tebing Tinggi	13	496	6 750
75. Medan	138	3 629	49 854
76. Binjai	20	526	8 850
77. Padangsidimpuan	15	1 039	8 925
Jumlah/*Total* 2008	704	15 902	249 649
2007	601	14 433	202 310
2006	569	14 051	170 418
2005	585	14 171	178 294

Sumber/*Source* : Dinas Pendidikan Provinsi Sumatera Utara/*Education Office of Sumatera Utara Province*

sumut.bps.go.id

Tabel : 4.1.5. Jumlah Murid Taman Kanak-Kanak dan Sekolah Dasar menurut Kabupaten/Kota
Table *Number Pupils of Kindergartens and Pupils of Elementary School by Regency/City*
2005 - 2008

Kabupaten/Kota *Regency/City*	TK *Kindergartens*	SD/*Primary School* Laki-laki *Boy*	SD/*Primary School* Perempuan *Girl*
(1)	(2)	(3)	(4)
Kabupaten/*Regency*			
1. Nias	1 426	42 354	35 393
2. Mandailing Natal	2 419	32 085	33 267
3. Tapanuli Selatan	784	62 165	60 404
4. Tapanuli Tengah	909	22 836	22 052
5. Tapanuli Utara	614	23 972	22 330
6. Toba Samosir	853	13 833	12 825
7. Labuhan Batu	2 406	70 182	66 468
8. Asahan	2 100	72 949	67 731
9. Simalungun	2 626	61 261	57 354
10. Dairi	490	23 335	21 818
11. Karo	2 625	23 458	21 621
12. Deli Serdang	2 162	97 764	93 952
13. Langkat	2 158	65 279	60 683
14. Nias Selatan	99	32 810	28 092
15. Humbang Hasundutan	156	16 108	15 665
16. Pakpak Bharat	41	14 147	13 757
17. Samosir	167	10 776	10 035
18. Serdang Bedagai	1 368	41 335	36 047
19. Batu Bara	700	27 266	25 315
20. Padang Lawas Utara	205	16 420	15 245
21. Padang Lawas	281	25 865	34 900
22. Labuhan Batu Selatan	x	x	x
23. Labuhan Batu Utara	x	x	x
Kota/*City*			
71. Sibolga	1 487	7 846	8 090
72. Tanjung Balai	1 412	11 019	10 296
73. Pematang Siantar	2 259	16 419	15 265
74. Tebing Tinggi	2 275	12 131	11 212
75. Medan	22 931	135 003	125 594
76. Binjai	1 689	14 740	13 135
77. Padangsidimpuan	1 444	14 204	13 482
Jumlah/*Total* 2008	58 086	1 007 562	952 028
2007	54 391	934 599	872 248
2006	55 934	938 011	876 568
2005	54 611	917 961	878 814

Sumber/*Source* : Dinas Pendidikan Provinsi Sumatera Utara/*Education Office of Sumatera Utara Province*

sumut.bps.go.id

Tabel : 4.1.6. Jumlah Murid Sekolah Lanjutan Tingkat Pertama (SLTP) dan Sekolah
Table Menengah Umum (SMU) menurut Jenis Kelamin dan Kabupaten/ Kota
Number of Pupils in Junior High School and Senior High School by Sex and Regency/City
2005 – 2008

Kabupaten/Kota *Regency /City*	SLTP/*Junior High School*		SMU/*Senior High School*	
	Laki-laki *Male*	Perempuan *Female*	Laki-laki *Male*	Perempuan *Female*
(1)	(2)	(3)	(4)	(5)
Kabupaten/*Regency*				
1. Nias	11 007	10 971	6 300	4 291
2. Mandailing Natal	7 287	10 466	2 696	3 387
3. Tapanuli Selatan	7 196	9 447	4 623	4 949
4. Tapanuli Tengah	6 970	10 970	3 438	3 865
5. Tapanuli Utara	10 549	14 773	5 909	7 696
6. Toba Samosir	6 697	10 740	2 963	3 536
7. Labuhan Batu	3 057	7 396	7 093	9 659
8. Asahan	18 250	25 515	8 917	11 765
9. Simalungun	20 065	22 339	7 343	11 250
10. Dairi	8 967	13 534	4 398	8 554
11. Karo	8 778	11 597	4 334	6 153
12. Deli Serdang	30 669	31 261	11 546	14 818
13. Langkat	18 619	21 230	8 052	10 124
14. Nias Selatan	6 295	9 196	2 528	1 806
15. Humbang Hasundutan	6 904	9 977	3 072	4 003
16. Pakpak Bharat	1 054	3 446	1 392	1 157
17. Samosir	5 077	9 256	2 654	3 109
18. Serdang Bedagai	11 478	13 296	4 276	4 903
19. Batu Bara	5 092	7 119	2 898	3 823
20. Padang Lawas Utara	2 904	2 525	1 762	1 377
21. Padang Lawas	2 521	3 071	972	971
22. Labuhan Batu Selatan	x	x	x	x
23. Labuhan Batu Utara	x	x	x	x
Kota/*City*				
71. Sibolga	3 097	5 637	2 350	7 501
72. Tanjung Balai	3 309	7 863	2 107	3 039
73. Pematang Siantar	9 237	13 534	7 831	10 147
74. Tebing Tinggi	4 499	9 163	3 570	5 265
75. Medan	58 873	62 394	10 999	14 313
76. Binjai	7 751	12 172	5 373	7 326
77. Padangsidimpuan	5 299	9 690	3 775	4 576
Jumlah/*Total* 2008	291 501	378 578	133 171	173 363
2007	290 529	287 539	157 488	157 271
2006	281 832	264 820	207 868	208 236
2005	284 970	272 492	235 405	236 812

Sumber/*Source* : Dinas Pendidikan Provinsi Sumatera Utara/*Education Office of Sumatera Utara Province*

sumut.bps.go.id

Tabel : 4.1.7. Jumlah Guru Sekolah Dasar menurut Ijazah Tertinggi
Table *Number of Teachers in Primary School by Education Level*
2008

Kabupaten/Kota *Regency /City*	Ijazah Tertinggi			
	< SLTA	SLTA Non Keguruan dan Keguruan	D-I s/d D III	S1 s/d S2
(1)	(2)	(3)	(4)	(5)
Kabupaten/*Regency*				
1. Nias	0	1 878	1 034	61
2. Mandailing Natal	10	1 717	836	111
3. Tapanuli Selatan	0	727	1 084	580
4. Tapanuli Tengah	0	731	722	675
5. Tapanuli Utara	0	1 750	605	72
6. Toba Samosir	0	959	576	65
7. Labuhan Batu	111	3 459	2 042	1 026
8. Asahan	2	1 849	1 339	283
9. Simalungun	0	3 172	2 737	384
10. Dairi	35	1 150	1016	49
11. Karo	53	887	1 330	573
12. Deli Serdang	0	4 475	3 357	877
13. Langkat	4	3 205	2 157	644
14. Nias Selatan	12	1 906	399	30
15. Humbang Hasundutan	0	835	359	45
16. Pakpak Bharat	0	1 193	34	40
17. Samosir	0	656	216	47
18. Serdang Bedagai	0	1 932	1 168	390
19. Batu Bara	0	1 666	1 205	255
20. Padang Lawas Utara	0	287	480	292
21. Padang Lawas	0	468	474	103
22. Labuhan Batu Selatan	x	x	x	x
23. Labuhan Batu Utara	x	x	x	x
Kota/*City*				
71. Sibolga	0	283	211	149
72. Tanjung Balai	0	273	517	84
73. Pematang Siantar	0	537	382	627
74. Tebing Tinggi	1	319	662	108
75. Medan	0	3 835	3 422	3 634
76. Binjai	1	182	1 138	214
77. Padangsidimpuan	0	670	459	163
Jumlah/*Total*	229	41 001	29 961	11 581

Sumber/*Source* : Dinas Pendidikan Provinsi Sumatera Utara/*Education Office of Sumatera Utara Province*

sumut.bps.go.id

Tabel : 4.1.8. Jumlah Ruang Kelas Sekolah Dasar menurut Lembaga dan Kabupaten/Kota
Table *Number of Primary School Rooms by Institution and Regency/City*
2005 - 2008

Kabupaten/Kota *Regency/City*	Negeri *Public*	Swasta *Private*	Jumlah *Total*
(1)	(2)	(3)	(4)
Kabupaten/*Regency*			
1. Nias	2 640	104	2 744
2. Mandailing Natal	2 277	4	2 281
3. Tapanuli Selatan	5 723	525	6 248
4. Tapanuli Tengah	1 891	71	1 962
5. Tapanuli Utara	2 334	74	2 408
6. Toba Samosir	1 334	69	1 403
7. Labuhan Batu	1 192	398	1 590
8. Asahan	4 098	297	4 395
9. Simalungun	4 913	368	5 281
10. Dairi	1 694	44	1 738
11. Karo	1 730	296	2 026
12. Deli Serdang	6041	201	6 242
13. Langkat	4 360	204	4 564
14. Nias Selatan	1 473	249	1 722
15. Humbang Hasundutan	299	30	329
16. Pakpak Bharat	314	30	344
17. Samosir	1 170	25	1 195
18. Serdang Bedagai	2 747	149	2 896
19. Batu Bara	x	x	x
20. Padang Lawas Utara	x	x	x
21. Padang Lawas	x	x	x
22. Labuhan Batu Selatan	x	x	x
23. Labuhan Batu Utara	x	x	x
Kota/*City*			
71. Sibolga	346	77	423
72. Tanjung Balai	463	85	548
73. Pematang Siantar	775	327	1 102
74. Tebing Tinggi	466	114	580
75. Medan	2 660	1 214	3 874
76. Binjai	937	211	1 148
77. Padangsidimpuan	529	71	600
Jumlah/*Total* 2008	52 046	4 023	57 643
2007	47 923	4 893	52 816
2006	47 002	8 792	55 794
2005	48 188	6 970	55 158

Sumber/*Source* : Dinas Pendidikan Provinsi Sumatera Utara/*Education Office of Sumatera Utara Province*

sumut.bps.go.id

Tabel : 4.1.9. Jumlah Sekolah Dasar, Kelas dan Lokal menurut Kabupaten/Kota
Table *Number of Primary Schools, Classes, and Rooms by Regency/City*
2005 - 2008

Kabupaten/Kota *Regency/City*	Sekolah *Schools*	Kelas *Classes*	Lokal *Rooms*
(1)	(2)	(3)	(4)
Kabupaten/*Regency*			
1. Nias	419	2 744	3 108
2. Mandailing Natal	392	2 534	2 534
3. Tapanuli Selatan	690	3 706	6 248
4. Tapanuli Tengah	298	1 913	1 966
5. Tapanuli Utara	386	2 408	2 330
6. Toba Samosir	219	1 403	1 368
7. Labuhan Batu	738	6 167	5 305
8. Asahan	654	4 395	4 804
9. Simalungun	852	5 483	5 297
10. Dairi	259	1 731	1 581
11. Karo	285	4 444	4 668
12. Deli Serdang	769	6 242	5 665
13. Langkat	610	4 564	4 564
14. Nias Selatan	690	1 722	1 448
15. Humbang Hasundutan	222	1 486	1 335
16. Pakpak Bharat	50	344	344
17. Samosir	201	1 219	1 209
18. Serdang Bedagai	471	2 937	2 937
19. Batu Bara	239	1 702	1 702
20. Padang Lawas Utara	195	1 125	1 125
21. Padang Lawas	176	1 026	1 026
22. Labuhan Batu Selatan	x	x	x
23. Labuhan Batu Utara	x	x	x
Kota/*City*			
71. Sibolga	55	372	408
72. Tanjung Balai	74	548	528
73. Pematang Siantar	160	1 144	1 070
74. Tebing Tinggi	92	635	553
75. Medan	803	6 301	4 833
76. Binjai	189	1 148	1 152
77. Padangsidimpuan	89	423	846
Jumlah/*Total* 2008	10 277	69 866	69 954
2007	9 274	61 130	65 926
2006	9 691	75 794	75 794
2005	9 594	70 893	70 893

Sumber/*Source* : Dinas Pendidikan Provinsi Sumatera Utara/*Education Office of Sumatera Utara Province*

sumut.bps.go.id

Tabel : 4.1.10. Rasio Murid Sekolah Dasar Terhadap Sekolah, Kelas dan Guru menurut Kabupaten/Kota
Table *Ratio of Pupils in Elementary School to Schools, Classes, and Teachers by Regency/City*
2005 – 2008

Kabupaten/Kota *Regency/City*	Sekolah *Schools*	Kelas *Classes*	Guru *Teachers*
(1)	(2)	(3)	(4)
Kabupaten/*Regency*			
1. Nias	186	28	26
2. Mandailing Natal	167	26	24
3. Tapanuli Selatan	178	33	33
4. Tapanuli Tengah	151	23	21
5. Tapanuli Utara	120	19	19
6. Toba Samosir	122	19	17
7. Labuhan Batu	185	22	21
8. Asahan	215	32	32
9. Simalungun	139	22	19
10. Dairi	174	26	20
11. Karo	158	10	16
12. Deli Serdang	249	31	22
13. Langkat	206	28	21
14. Nias Selatan	192	35	26
15. Humbang Hasundutan	143	21	26
16. Pakpak Bharat	558	23	11
17. Samosir	104	17	23
18. Serdang Bedagai	164	26	22
19. Batu Bara	220	31	31
20. Padang Lawas Utara	162	28	28
21. Padang Lawas	345	29	26
22. Labuhan Batu Selatan	x	x	x
23. Labuhan Batu Utara	x	x	x
Kota/*City*			
71. Sibolga	290	43	25
72. Tanjung Balai	288	39	24
73. Pematang Siantar	198	28	20
74. Tebing Tinggi	254	37	21
75. Medan	325	41	24
76. Binjai	147	24	18
77. Padangsidimpuan	311	45	21
Jumlah/*Total* 2008	189	29	24
2007	198	30	19
2006	187	24	22
2005	187	25	23

Sumber/*Source* : Dinas Pendidikan Provinsi Sumatera Utara/*Education Office of Sumatera Utara Province*

sumut.bps.go.id

Tabel : 4.1.11. Jumlah Sekolah Lanjutan Tingkat Pertama (SLTP), Kelas dan Lokal menurut Kabupaten/Kota
Table *Number of Junior High Schools, Classes and Rooms by Regency/City*
2005 - 2008

Kabupaten/Kota *Regency/City*	Sekolah *Schools*	Kelas *Classes*	Lokal *Rooms*
(1)	(2)	(3)	(4)
Kabupaten/*Regency*			
1. Nias	68	619	795
2. Mandailing Natal	70	664	692
3. Tapanuli Selatan	83	430	537
4. Tapanuli Tengah	45	412	424
5. Tapanuli Utara	63	466	551
6. Toba Samosir	38	281	352
7. Labuhan Batu	120	961	863
8. Asahan	109	1 040	941
9. Simalungun	143	1 220	1 332
10. Dairi	50	504	551
11. Karo	56	562	584
12. Deli Serdang	189	1 469	1 469
13. Langkat	135	1 384	1 391
14. Nias Selatan	52	269	414
15. Humbang Hasundutan	38	352	365
16. Pakpak Bharat	13	110	110
17. Samosir	30	352	352
18. Serdang Bedagai	76	663	663
19. Batu Bara	50	259	259
20. Padang Lawas Utara	31	141	141
21. Padang Lawas	33	205	205
22. Labuhan Batu Selatan	x	x	x
23. Labuhan Batu Utara	x	x	x
Kota/*City*			
71. Sibolga	13	557	137
72. Tanjung Balai	23	213	194
73. Pematang Siantar	42	503	455
74. Tebing Tinggi	21	240	273
75. Medan	338	1 236	960
76. Binjai	40	397	386
77. Padangsidimpuan	27	302	302
Jumlah/*Total* 2008	1 996	15 811	15 698
2007	1 975	14 079	14 295
2006	1 844	14 842	16 686
2005	1 818	14 128	16 017

Sumber/*Source* : Dinas Pendidikan Provinsi Sumatera Utara/*Education Office of Sumatera Utara Province*

sumut.bps.go.id

Tabel : 4.1.12. Rasio Murid Sekolah Lanjutan Tingkat Pertama (SLTP) Terhadap Sekolah, Kelas dan Guru menurut Kabupaten/Kota
Table *Ratio of Pupils in Junior High School To Schools, Classes, and Teachers by Regency/City*
2005 - 2008

Kabupaten/Kota *Regency/City*	Sekolah *Schools*	Kelas *Classes*	Guru *Teachers*
(1)	(2)	(3)	(4)
Kabupaten/*Regency*			
1. Nias	323	36	19
2. Mandailing Natal	254	27	14
3. Tapanuli Selatan	201	39	21
4. Tapanuli Tengah	399	44	24
5. Tapanuli Utara	402	44	20
6. Toba Samosir	459	42	22
7. Labuhan Batu	287	31	21
8. Asahan	402	42	20
9. Simalungun	297	35	14
10. Dairi	450	45	23
11. Karo	364	36	14
12. Deli Serdang	328	42	13
13. Langkat	295	29	17
14. Nias Selatan	298	58	30
15. Humbang Hasundutan	444	48	27
16. Pakpak Bharat	346	41	45
17. Samosir	478	41	28
18. Serdang Bedagai	326	37	18
19. Batu Bara	244	47	15
20. Padang Lawas Utara	175	39	22
21. Padang Lawas	169	27	15
22. Labuhan Batu Selatan	x	x	x
23. Labuhan Batu Utara	x	x	x
Kota/*City*			
71. Sibolga	672	46	23
72. Tanjung Balai	486	52	29
73. Pematang Siantar	542	45	18
74. Tebing Tinggi	651	57	24
75. Medan	359	48	14
76. Binjai	498	50	19
77. Padangsidimpuan	555	50	21
Jumlah/*Total* 2008	336	42	17
2007	293	41	14
2006	292	31	14
2005	307	39	15

Sumber/*Source* : Dinas Pendidikan Provinsi Sumatera Utara/*Education Office of Sumatera Utara Province*

sumut.bps.go.id

Tabel : 4.1.13. Jumlah Sekolah Menengah Umum (SMU), Kelas dan Lokal menurut Kabupaten/Kota
Table *Number of Senior High Schools, Classes, and Rooms by Regency/City*
2005 - 2008

Kabupaten/Kota *Regency/City*	Sekolah *Schools*	Kelas *Classes*	Lokal *Rooms*
(1)	(2)	(3)	(4)
Kabupaten/*Regency*			
1. Nias	28	178	245
2. Mandailing Natal	19	271	110
3. Tapanuli Selatan	27	97	268
4. Tapanuli Tengah	18	142	114
5. Tapanuli Utara	24	269	294
6. Toba Samosir	16	195	119
7. Labuhan Batu	46	709	416
8. Asahan	55	457	520
9. Simalungun	45	1 545	129
10. Dairi	20	199	198
11. Karo	20	251	225
12. Deli Serdang	84	704	1 201
13. Langkat	60	391	657
14. Nias Selatan	23	40	99
15. Humbang Hasundutan	12	143	240
16. Pakpak Bharat	4	39	28
17. Samosir	11	70	117
18. Serdang Bedagai	24	231	213
19. Batu Bara	19	174	174
20. Padang Lawas Utara	10	82	82
21. Padang Lawas	7	20	20
22. Labuhan Batu Selatan	x	x	x
23. Labuhan Batu Utara	x	x	x
Kota/*City*			
71. Sibolga	8	154	93
72. Tanjung Balai	9	148	102
73. Pematang Siantar	29	416	412
74. Tebing Tinggi	16	185	162
75. Medan	39	2 162	1 352
76. Binjai	24	253	273
77. Padangsidimpuan	20	244	225
Jumlah/*Total* 2008	717	9 769	8 088
2007	857	8 466	7 812
2006	837	7 182	7 819
2005	784	7 192	7 844

Sumber/*Source* : Dinas Pendidikan Provinsi Sumatera Utara/ *Education Office of Sumatera Utara Province*

Keterangan/*Note* : x) = Masih bergabung dengan Kabupaten Induk (Lab. Batu)/*Included in Main Regency (Lab. Batu)*

sumut.bps.go.id

Tabel : 4.1.14. Rasio Murid Sekolah Menengah Umum (SMU) terhadap Sekolah, Kelas dan Guru menurut Kabupaten/Kota
Table *Ratio of Pupils in Senior High School to Schools, Classes, and Teachers by Regency/City*
2005 – 2008

Kabupaten/Kota *Regency/City*	Sekolah *Schools*	Kelas *Classes*	Guru *Teachers*
(1)	(2)	(3)	(4)
Kabupaten/*Regency*			
1. Nias	378	39	18
2. Mandailing Natal	320	22	16
3. Tapanuli Selatan	355	27	19
4. Tapanuli Tengah	406	39	22
5. Tapanuli Utara	567	33	21
6. Toba Samosir	406	24	18
7. Labuhan Batu	364	45	17
8. Asahan	376	41	16
9. Simalungun	413	35	16
10. Dairi	648	40	26
11. Karo	524	34	14
12. Deli Serdang	314	22	13
13. Langkat	303	28	20
14. Nias Selatan	188	42	25
15. Humbang Hasundutan	590	26	21
16. Pakpak Bharat	637	35	37
17. Samosir	524	43	22
18. Serdang Bedagai	382	40	18
19. Batu Bara	354	41	13
20. Padang Lawas Utara	314	39	25
21. Padang Lawas	278	20	14
22. Labuhan Batu Selatan	x	x	x
23. Labuhan Batu Utara	x	x	x
Kota/*City*			
71. Sibolga	1 231	41	19
72. Tanjung Balai	572	41	21
73. Pematang Siantar	620	41	17
74. Tebing Tinggi	552	34	20
75. Medan	649	45	14
76. Binjai	529	24	16
77. Padangsidimpuan	418	34	15
Jumlah/*Total* 2008	428	31	17
2007	367	37	14
2006	339	38	14
2005	375	41	14

Sumber/*Source* : Dinas Pendidikan Provinsi Sumatera Utara/*Education Office of Sumatera Utara Province*

sumut.bps.go.id

Tabel : 4.1.15. Jumlah Mahasiswa, Dosen dan Rasio Mahasiswa terhadap Dosen di Universitas Sumatera Utara
Table *Number of Student, Lecturer and Ratio of Student to Lecturer at University of Sumatera Utara*
1998/1999-2008/2009

Tahun *Year*	Mahasiswa *Students*	D o s e n *Lecturers*	Rasio Mahasiswa Terhadap Dosen *Ratio of Students to Lecturers*
(1)	(2)	(3)	(4)
1998/1999	18 998	1 633	11,63
1999/2000	21 917	1 645	13,32
2000/2001	23 634	1 657	14,26
2001/2002	25 918	1 639	15,81
2002/2003	27 451	1 639	16,75
2003/2004	28 662	1 671	17,15
2004/2005	27 434	1 657	16,56
2005/2006	29 141	1 760	16,56
2006/2007	29 674	1 730	17,15
2007/ 2008	30 181	1 653	18,26
2008/ 2009	34 700	1 628	21,31

Sumber/*Source* : Universitas Sumatera Utara (USU)*/University of Sumatera Utara*

sumut.bps.go.id

Tabel : 4.1.16
Table

Jumlah Mahasiswa, Dosen dan Rasio Mahasiswa terhadap Dosen di Unimed Medan
Number of Student, Lecturer and Ratio of Student to Lecturer at Educational Science and Teaching Institute of Medan
1998/1999-2008/2009

Tahun *Year*	Mahasiswa Reguler dan Ekstensi *Students*	Dosen *Lecturers*	Rasio Mahasiswa Terhadap Dosen *Ratio of Students to Lecturers*
(1)	(2)	(3)	(4)
1998 / 1999	8 593	972	8,84
1999 / 2000	8 352	939	8,89
2000 / 2001	11 568	925	12,51
2001 / 2002	15 263	924	16,52
2002 / 2003	17 640	886	19,91
2003 / 2004	18 543	881	21,05
2004 / 2005	18 411	858	21,46
2005 / 2006	19 240	869	22,14
2006 / 2007	19 807	905	21,89
2007 / 2008	18 545	920	20,15
2008 / 2009	18 318	925	19,80

Sumber/*Source* : Universitas Negeri Medan/*State University of Medan*

sumut.bps.go.id

Tabel : 4.1.17
Table

Jumlah Mahasiswa, Dosen dan Rasio Mahasiswa terhadap Dosen di IAIN Medan
Number of Student, Lecturer and Ratio of Student to Lecturer at Public Islamic Institute of Medan
1998/1999 – 2008/2009

Tahun *Year*	Mahasiswa *Students*	D o s e n *Lecturers*	Rasio Mahasiswa Terhadap Dosen *Ratio of Students to Lecturers*
(1)	(2)	(3)	(4)
1998/1999	3 432	215	15,96
1999/2000	4 010	257	15,60
2000/2001	4 844	260	18,63
2001/2002	4 370	260	16,81
2002/2003	4 580	271	16,90
2003/2004	4 289	280	15,32
2004/2005	4 892	278	17,60
2005/ 2006	5 031	318	15,82
2006/2007	5 113	321	15,92
2007/2008	5 724	320	17,89
2008/2009	5 718	361	15,84

Sumber/*Source* : IAIN Medan/*State Moslem Religion Institute of M e d a n*

sumut.bps.go.id

Tabel : 4.1.18 Fakultas dan Jurusan / Program Studi IAIN Medan
Table *Programme and Faculty at Public Islamic Institute of Medan*
2008/2009

Fakultas *Faculty*	Jumlah Jurusan *Program Study*
(1)	(2)
1. Dakwah	4
2. Syari'ah	5
3. Tarbiyah	7
4. Ushuluddin	4
5. PPS (S_2)	5
6. S_3 (Strata 3)	3
Jumlah/*Total*	28

Sumber/*Source* : IAIN Medan/*State Moslem Religion Institute of M e d a n*

sumut.bps.go.id

Tabel : 4.1.19. Jumlah Perguruan Tinggi Swasta, Mahasiswa dan Dosen menurut Jenis Perguruan Tinggi se-Sumatera Utara
Table *Number of Private University, Students and Lecturers by Type of University in SumateraUtara*
2008/2009

Jenis Perguruan Tinggi Swasta *Type of Private University*	Banyaknya PTS *Number of Private University*	Mahasiswa *Students*	Dosen/*Lecturers*		Rasio Mahasiswa terhadap Dosen *Ratio of Students to Lecturers*
			Tetap *Full Time*	Tidak Tetap *Part Time*	
(1)	(2)	(3)	(4)	(5)	(6)
1.Universitas *University*	37	933 363	3 545	3 006	142,48
2. Sekolah Tinggi *College*	126	441 176	2 387	2 225	95,66
3. Institut *Institute*	3	68 646	222	164	177,84
4. Akademi *Academy*	144	206 992	1 657	1 612	63,32
5. Politeknik *Politechnic*	13	43 728	364	354	60,90
Jumlah/*Total*	323	1 693 905	8 155	7 361	109,17

Sumber/*Source* : Kopertis Wilayah-I, Medan/*Private University Coordinator for Region-I, Medan*

sumut.bps.go.id

Tabel : 4.2.1. Jumlah Rumah Sakit Umum menurut Kabupaten/Kota
Table *Number of General Hospital by Regency/City*
(unit)
2008

Kabupaten/Kota *Regency/City*	Rumah Sakit Umum/*General Hospital*	
	Pemerintah/*State*	Swasta/*Private*
(1)	(2)	(3)
Kabupaten/*Regency*		
1. Nias	1	0
2. Mandailing Natal	2	2
3. Tapanuli Selatan	1	0
4. Tapanuli Tengah	1	0
5. Tapanuli Utara	1	0
6. Toba Samosir	1	2
7. Labuhan Batu	5	5
8. Asahan	4	4
9. Simalungun	5	7
10. Dairi	1	0
11. Karo	2	6
12. Deli Serdang	3	13
13. Langkat	3	2
14. Nias Selatan	1	1
15. Humbang Hasundutan	1	0
16. Pakpak Bharat	1	0
17. Samosir	1	1
18. Serdang Bedagai	1	5
19. Batu Bara	0	1
20. Padang Lawas Utara	1	0
21. Padang Lawas	1	0
22. Labuhan Batu Selatan	x	x
23. Labuhan Batu Utara	x	x
Kota/*City*		
71. Sibolga	2	1
72. Tanjung Balai	1	0
73. Pematang Siantar	2	5
74. Tebing Tinggi	4	3
75. Medan	11	62
76. Binjai	3	7
77. Padangsidimpuan	2	1
Jumlah/*Total*	62	128

Sumber/*Source* : Dinas Kesehatan Provinsi Sumatera Utara/*Health Office of Sumatera Utara Province*

Keterangan/*Note:* x) Masih bergabung dengan kabupaten induk(Labuhan Batu)/*Include in main regency (LabuhanBatu)*

sumut.bps.go.id

Tabel : 4.2.2. Banyaknya Pusat Kesehatan Masyarakat dan Sejenisnya menurut Kabupaten/Kota
Table *Number of Public Health Centre and Similar by Regency/ City*
(Unit)
2005 - 2008

Kabupaten/Kota *Regency/City*	Puskesmas *Public Health Centre*	Pustu *Public Health Sub Centre*	BPU *Public Clinic*	Posyandu *Integrated Health Service*	Jumlah *Total*
(1)	(2)	(3)	(4)	(5)	(6)
Kabupaten/*Regency*					
1. Nias	22	103	35	487	647
2. Mandailing Natal	26	60	11	405	502
3. Tapanuli Selatan	15	55	0	535	605
4. Tapanuli Tengah	17	97	11	395	520
5. Tapanuli Utara	18	59	4	388	469
6. Toba Samosir	18	32	0	253	303
7. Labuhan Batu	36	123	16	1 184	1 359
8. Asahan	18	119	85	916	1 138
9. Simalungun	34	169	64	1 292	1 559
10. Dairi	18	118	24	493	653
11. Karo	19	228	92	445	784
12. Deli Serdang	32	103	160	1 367	1 662
13. Langkat	28	153	111	1 256	1 548
14. Nias Selatan	21	72	4	302	399
15. Humbang Hasundutan	10	26	0	231	267
16. Pakpak Bharat	8	23	0	87	118
17. Samosir	11	40	5	180	236
18. Serdang Bedagai	17	75	0	830	922
19. Batu Bara	9	64	9	496	578
20. Padang Lawas Utara	12	40	0	372	424
21. Padang Lawas	11	33	0	336	380
22. Labuhan Batu Selatan	x	x	x	x	x
23. Labuhan Batu Utara	x	x	x	x	x
Kota/*City*					
71. Sibolga	4	14	3	94	115
72. Tanjung Balai	8	13	8	115	144
73. Pematang Siantar	17	10	19	241	287
74. Tebing Tinggi	9	14	5	123	151
75. Medan	39	41	409	1 405	1 894
76. Binjai	8	18	0	229	255
77. Padangsidimpuan	8	31	7	136	182
Jumlah/*Total* 2008	493	1 933	1 082	14 593	18 101
2007	459	1 797	1 214	14 533	18 003
2006	449	1 937	888	13 001	15 978
2005	449	1 917	886	13 011	15 742

Sumber/*Source*: Dinas Kesehatan Prov.Sumatera Utara/*Health Office of Sumatera Utara Province*

Keterangan/*Note:* x) Masih bergabung dengan kabupaten induk(Labuhan Batu)/*Include in main regency (LabuhanBatu)*

sumut.bps.go.id

Tabel : 4.2.3. Banyaknya Dokter menurut Kabupaten/ Kota
Table *Number of State Physician by Regency/ City*
2005 – 2008

Kabupaten/Kota *Regency/City*	Dokter Umum *General Physicians*	Dokter Gigi *Dentists*	Dokter Spesialis *Specialists*	Jumlah *Total*
(1)	(2)	(3)	(4)	(5)
Kabupaten/*Regency*				
1. Nias	61	10	2	73
2. Mandailing Natal	61	12	10	83
3. Tapanuli Selatan	20	8	1	29
4. Tapanuli Tengah	48	9	1	58
5. Tapanuli Utara	39	11	5	55
6. Toba Samosir	58	10	4	72
7. Labuhan Batu	139	25	27	191
8. Asahan	48	16	41	105
9. Simalungun	125	37	1	163
10. Dairi	31	11	7	49
11. Karo	66	28	17	111
12. Deli Serdang	192	72	216	480
13. Langkat	105	45	12	162
14. Nias Selatan	14	3	0	17
15. Humbang Hasundutan	27	4	0	31
16. Pakpak Bharat	21	5	2	28
17. Samosir	39	8	1	48
18. Serdang Bedagai	34	15	0	49
19. Batu Bara	30	10	0	40
20. Padang Lawas Utara	7	1	1	9
21. Padang Lawas	11	1	0	12
22. Labuhan Batu Selatan	x	x	x	x
23. Labuhan Batu Utara	x	x	x	x
Kota/*City*				
71. Sibolga	22	9	12	43
72. Tanjung Balai	56	20	11	87
73. Pematang Siantar	70	33	41	144
74. Tebing Tinggi	38	16	15	69
75. Medan	823	192	387	1 402
76. Binjai	88	43	59	190
77. Padangsidimpuan	20	10	9	39
Jumlah/*Total* 2008	2 293	664	882	3 839
2007	1 727	520	685	2 932
2006	1 328	510	423	2 261
2005	1 301	475	405	2 331

Sumber/*Source* : Dinas Kesehatan Provinsi Sumatera Utara/ *Health Office of Sumatera Utara Province*

Keterangan/*Note:* x) Masih bergabung dengan kabupaten induk(Labuhan Batu)/*Include in main regency (LabuhanBatu)*

sumut.bps.go.id

Tabel : 4.2.4. Jumlah Bidan dan Perawat menurut Kabupaten/Kota
Table *Number of Midwives and Nurses by Regency/ City*
2008

Kabupaten/Kota *Regency/City*	Bidan *Midwives*	Perawat *Nurses*	Jumlah *Total*
(1)	(2)	(3)	(4)
Kabupaten/*Regency*			
1. Nias	194	406	600
2. Mandailing Natal	451	259	710
3. Tapanuli Selatan	391	187	578
4. Tapanuli Tengah	653	306	959
5. Tapanuli Utara	281	122	403
6. Toba Samosir	399	135	534
7. Labuhan Batu	921	696	1 617
8. Asahan	506	369	875
9. Simalungun	538	356	894
10. Dairi	176	336	512
11. Karo	390	331	721
12. Deli Serdang	1 155	935	2 090
13. Langkat	458	395	853
14. Nias Selatan	82	232	314
15. Humbang Hasundutan	135	97	232
16. Pakpak Bharat	106	90	196
17. Samosir	251	140	391
18. Serdang Bedagai	83	90	173
19. Batu Bara	143	119	262
20. Padang Lawas Utara	143	64	207
21. Padang Lawas	59	69	128
22. Labuhan Batu Selatan	x	x	x
23. Labuhan Batu Utara	x	x	x
Kota/*City*			
71. Sibolga	60	75	135
72. Tanjung Balai	57	206	263
73. Pematang Siantar	200	695	895
74. Tebing Tinggi	142	218	360
75. Medan*)	492	1 703	2 195
76. Binjai	166	577	743
77. Padangsidimpuan	147	227	374
Jumlah/*Total*	8 779	9 435	18 214

Sumber/*Source* : Dinas Kesehatan Provinsi Sumatera Utara/*Health Office of Sumatera Utara Province*

Keterangan/*Note:* *)= Termasuk Dinas Kesehatan Provinsi dan UPT, RSUP Adam Malik dan RS Jiwa

x) Masih bergabung dengan kabupaten induk(Labuhan Batu)/*Include in main regency (LabuhanBatu)*

sumut.bps.go.id

Tabel : 4.2.5.
Table

Banyaknya Apotik, Apoteker dan Sarjana Lain menurut Kabupaten/Kota
Number of Dispensary, Pharmacist and Other Non-Medical Graduates by Regency/ City
2008

Kabupaten/Kota *Regency/City*	Apotik Umum *Public Dispensaries*	Apoteker *Pharmacysts*	D-III dan S-1 Farmasi	Assisten Apoteker
(1)	(2)	(3)	(4)	(5)
Kabupaten/*Regency*				
1. Nias	14	3	6	6
2. Mandailing Natal	7	7	4	15
3. Tapanuli Selatan	0	2	5	10
4. Tapanuli Tengah	4	1	2	10
5. Tapanuli Utara	8	1	2	15
6. Toba Samosir	9	2	2	24
7. Labuhan Batu	27	32	5	83
8. Asahan	16	3	1	23
9. Simalungun	12	2	3	12
10. Dairi	7	3	5	22
11. Karo	9	3	2	40
12. Deli Serdang	91	18	13	100
13. Langkat	15	6	3	31
14. Nias Selatan	3	1	5	4
15. Humbang Hasundutan	3	1	2	0
16. Pakpak Bharat	2	3	4	3
17. Samosir	3	3	8	4
18. Serdang Bedagai	22	3	3	2
19. Batu Bara	10	0	2	7
20. Padang Lawas Utara	2	2	0	0
21. Padang Lawas	1	0	0	9
22. Labuhan Batu Selatan	x	x	x	x
23. Labuhan Batu Utara	x	x	x	x
Kota/*City*				
71. Sibolga	9	9	3	11
72. Tanjung Balai	15	3	0	19
73. Pematang Siantar	27	16	11	74
74. Tebing Tinggi	14	2	5	23
75. Medan*)	436	93	11	282
76. Binjai	39	13	8	51
77. Padangsidimpuan	15	2	11	10
Jumlah/*Total*	820	234	136	890

Sumber/*Source* : Dinas Kesehatan Provinsi Sumatera Utara/*Health Office of Sumatera Utara Province*

Keterangan/*Note* *) = Termasuk Dinkes Provinsi dan UPT, RSUP Adam Malik dan RS Jiwa
x) Masih bergabung dengan kabupaten induk(Labuhan Batu)/*Include in main regency (LabuhanBatu)*

sumut.bps.go.id

Tabel : 4.3.1 Banyaknya Pasangan Usia Subur (PUS) dan Akseptor Aktif
Table *Number of Fertile Couple and Active Acceptor*
2001 - 2008

Tahun/*Year*	Pasangan Usia Subur (PUS) *Fertile Couple*	Akseptor Aktif/*Active Acceptor*		Akseptor Baru *New Acceptor*
		Banyaknya *Number*	Persentase Terhadap PUS *Percentage to Fertile Couple*	
(1)	(2)	(3)	(4)	(5)
2001	1 740 669	1 026 556	58,97	194 071
2002	1 745 604	1 059 488	60,69	197 235
2003	1 760 576	1 101 414	62,31	195 574
2004	1 786 746	1 123 819	62,90	191 747
2005	1 799 450	1 150 089	63,91	201 728
2006	1 914 002	1 187 815	62,06	231 310
2007	1 964 236	1 250 028	63,64	245 271
2008	2 021 211	1 322 653	65,44	283 142

Sumber/*Source* : BKKBN Provinsi Sumatera Utara/*Family Planning Coordinating Board of Sumatera Utara Province*

sumut.bps.go.id

Tabel : 4.3.2 Jumlah Klinik Keluarga Berencana, Akseptor Aktif menurut Alat Kontrasepsi yang Dipakai dan Kabupaten/Kota
Table *Number of Family Planning Clinics and Active Acceptors by Type of Contraceptive Used and Regency/City*
2005 – 2008

Kabupaten/Kota *Regency/City*	Jumlah Klinik *Number of Clinics*	Alat Kontrasepsi yang dipakai *Type of Contraceptive Used*		
		IUD (Spiral) *IUD (Spiral)*	Pil/*Pill*	Kondom *Condom*
(1)	(2)	(3)	(4)	(5)
Kabupaten/*Regency*				
1. N i a s	60	7 013	8 432	2 281
2. Mandailing Natal	35	1 771	11 727	3 339
3. Tapanuli Selatan	39	1 919	6 818	1 966
4. Tapanuli Tengah	31	1 993	8 470	2 120
5. Tapanuli Utara	0	1 648	4 434	1 354
6. Toba Samosir	20	1 484	2 653	986
7. Labuhan Batu	53	6 416	42 651	3 241
8. Asahan	51	12 280	29 265	1 073
9. Simalungun	46	10 772	28 986	5 363
10. D a i r i	21	1 119	2 934	1 457
11. K a r o	37	5 895	7 968	1 941
12. Deli Serdang	87	20 291	79 283	6 366
13. Langkat	75	8 578	47 242	4 428
14. Nias Selatan	38	5 741	9 481	1 492
15. Humbang Hasundutan	11	1 136	3 110	1 202
16. Pakpak Bharat	0	134	376	275
17. Samosir	15	1 326	2 372	853
18. Serdang Bedagai	46	6 034	32 114	1 730
19. Batu Bara	20	5 253	19 874	794
20. Padang Lawas Utara	19	1 056	5 614	6 434
21. Padang Lawas	20	447	6 343	6 949
22. Labuhan Batu Selatan	x	x	x	x
23. Labuhan Batu Utara	x	x	x	x
Kota/*City*				
71. Sibolga	24	893	2 396	341
72. Tanjung Balai	26	749	6 911	685
73. Pematang Siantar	38	2 728	5 992	2 191
74. Tebing Tinggi	28	838	6 060	494
75. Medan	193	27 723	66 864	6 936
76. Binjai	30	2 469	10 032	511
77. Padangsidimpuan	31	1 570	5 960	1 490
Jumlah/*Total* 2008	1 094	139 276	464 362	58 953
2007	1 114	135 118	445 479	53 337
2006	1 101	138 161	420 188	44 869
2005	1 022	135 148	419 092	37 402

sumut.bps.go.id

Tabel : 4.3.2. Lanjutan/*Continued Table*

Kabupaten/Kota *Regency/City*	Alat Kontrasepsi yang dipakai *Type of Contraceptive Used*			Jumlah *Total*
	Suntikan *Injection*	Implant *Implant*	Operasi Medis *Medical Operation* (MOP+MOW)	
(1)	(6)	(7)	(8)	(9)
Kabupaten/*Regency*				
1. N i a s	11 682	2 612	2 866	34 886
2. Mandailing Natal	17 419	2 901	1 239	38 396
3. Tapanuli Selatan	9 509	2 530	863	23 605
4. Tapanuli Tengah	10 716	2 823	2 224	28 346
5. Tapanuli Utara	5 221	2 556	3 371	18 584
6. Toba Samosir	4 047	1 631	2 638	13 439
7. Labuhan Batu	32 245	7 568	5 947	98 068
8. Asahan	19 986	4 431	8 109	75 144
9. Simalungun	28 002	6 281	15 258	94 662
10. D a i r i	6 236	2 465	3 182	17 393
11. K a r o	11 054	4 200	5 252	36 310
12. Deli Serdang	68 443	12 800	11 555	198 738
13. Langkat	40 074	7 479	8 241	116 042
14. Nias Selatan	10 274	1 515	5 739	34 242
15. Humbang Hasundutan	3 869	892	1 237	11 446
16. Pakpak Bharat	775	841	503	2 904
17. Samosir	2 949	1 181	1 373	10 054
18. Serdang Bedagai	29 182	4 738	4 976	78 774
19. Batu Bara	11 189	3 381	3 849	44 340
20. Padang Lawas Utara	6 434	1 616	1 346	18 553
21. Padang Lawas	6 949	1 186	614	17 096
22. Labuhan Batu Selatan	x	x	x	x
23. Labuhan Batu Utara	x	x	x	x
Kota/*City*				
71. Sibolga	3 124	1 726	657	9 137
72. Tanjung Balai	5 103	1 615	611	15 674
73. Pematang Siantar	6 756	2 502	3 031	23 200
74. Tebing Tinggi	6 786	1 853	1 839	17 870
75. Medan	73 426	11 526	13 385	199 860
76. Binjai	9 745	2 196	1 697	26 650
77. Padangsidimpuan	7 588	1 601	1 031	18 321
Jumlah/*Total* 2008	448 783	98 646	112 633	1 322 653
2007	417 342	88 214	110 538	1 250 028
2006	393 762	83 480	107 355	1 187 815
2005	373 680	78 201	106 566	1 150 089

Sumber/*Source* : BKKBN Provinsi Sumatera Utara/*National Family Planning Coordinating Board of Sumatera Utara Province*

Keterangan/*Note:* x) Masih bergabung dengan kabupaten induk(Labuhan Batu)/*Included in main regency (LabuhanBatu)*

sumut.bps.go.id

Tabel : 4.3.3. Akseptor Baru menurut Alat Kontrasepsi yang Dipakai dan Kabupaten/ Kota
Table *Number of New Acceptors by Type of Contraceptive Used and Regency/City*
2005 – 2008

Kabupaten/Kota Regency/City	Alat Kontrasepsi yang dipakai *Type of Contraceptive Used*		
	Spiral/*IUD*	Pil/*Pill*	Kondom/*Condom*
(1)	(2)	(3)	(4)
Kabupaten/*Regency*			
1. N i a s	766	1 724	1 054
2. Mandailing Natal	268	2 004	478
3. Tapanuli Selatan	382	2 017	654
4. Tapanuli Tengah	164	2 905	855
5. Tapanuli Utara	247	2 007	883
6. Toba Samosir	409	1 147	542
7. Labuhan Batu	385	6 370	944
8. Asahan	1 116	10 035	1 064
9. Simalungun	582	5 927	1 824
10. D a i r i	146	838	392
11. K a r o	199	2 999	1 136
12. Deli Serdang	2 214	12 842	2 353
13. Langkat	1 182	11 691	2 099
14. Nias Selatan	115	1 455	507
15. Humbang Hasundutan	178	799	441
16. Pakpak Bharat	32	276	154
17. Samosir	421	747	563
18. Serdang Bedagai	1 737	7 921	1 021
19. Batu Bara	383	6 674	523
20. Padang Lawas Utara	103	642	396
21. Padang Lawas	162	1 156	402
22. Labuhan Batu Selatan	x	x	x
23. Labuhan Batu Utara	x	x	x
Kota/*City*			
71. Sibolga	210	1 140	582
72. Tanjung Balai	69	2 460	324
73. Pematang Siantar	308	2 449	644
74. Tebing Tinggi	185	1 477	294
75. Medan	2 758	11 299	1 241
76. Binjai	448	1 054	135
77. Padangsidimpuan	346	1 838	653
Jumlah/*Total* 2008	15 515	104 193	22 158
2007	13 373	91 694	8 706
2006	11 080	89 222	19 920
2005	6 860	80 926	15 027

sumut.bps.go.id

Tabel : 4.3.3. Lanjutan/*Continued*
Table

Kabupaten/Kota *Regency/City*	Alat Kontrasepsi yang Dipakai *Type of Contraceptive Used*			Jumlah *Total*
	Suntikan *Injection*	Implant *Implant*	Operasi Medis *Medical Operation*	
(1)	(5)	(6)	(7)	(8)
Kabupaten/*Regency*				
1. N i a s	5 623	831	0	9 998
2. Mandailing Natal	3 680	543	7	6 980
3. Tapanuli Selatan	2 454	849	98	6 454
4. Tapanuli Tengah	4 356	418	191	8 889
5. Tapanuli Utara	3 350	840	292	7 619
6. Toba Samosir	1 732	542	121	4 493
7. Labuhan Batu	6 292	797	189	14 977
8. Asahan	6 154	675	50	19 094
9. Simalungun	6 927	928	917	17 105
10. Dairi	2 230	768	379	4 753
11. Karo	3 447	407	445	8 633
12. Deli Serdang	9 987	2 737	299	30 432
13. Langkat	8 437	1 403	715	25 527
14. Nias Selatan	2 881	624	0	5 582
15. Humbang Hasundutan	1 838	134	45	2 841
16. Pakpak Bharat	516	338	37	1 353
17. Samosir	1 402	421	228	3 782
18. Serdang Bedagai	6 844	1 342	193	19 058
19. Batu Bara	4 252	523	135	12 490
20. Padang Lawas Utara	861	134	0	2 136
21. Padang Lawas	1 383	152	0	3 255
22. Labuhan Batu Selatan	x	x	x	x
23. Labuhan Batu Utara	x	x	x	x
Kota/*City*				
71. Sibolga	1 684	658	75	4 649
72. Tanjung Balai	2 485	295	32	5 665
73. Pematang Siantar	2 741	471	810	7 423
74. Tebing Tinggi	2 273	361	515	5 105
75. Medan	15 650	1 553	1 908	34 409
76. Binjai	1 298	637	172	3 744
77. Padangsidimpuan	2 581	574	141	6 133
Jumlah/*Total* 2008	113 358	19 916	8 002	283 142
2007	98 074	14 640	8 784	245 271
2006	93 871	10 356	6 861	231 310
2005	82 936	10 753	5 226	201 728

Sumber/*Source* : BKKBN Provinsi Sumatera Utara/*National Family Planning Coordinating Board of Sumatera Utara Province*
Keterangan/*Note:* x) Masih bergabung dengan kabupaten induk(Labuhan Batu)/*Include in main regency (LabuhanBatu)*

sumut.bps.go.id

Tabel : 4.3.4 Jumlah Keluarga Pra Sejahtera/Sejahtera-1 menurut Kabupaten/Kota
Table *Number of Pra Prosperous/1st Prosperous by Regency/City*
2005 - 2008

Kabupaten/Kota *Regency/City*	Pra Sejahtera/KS I *Pra Prosperous/1st Prosperous*
(1)	(2)
Kabupaten/*Regency*	
1. N i a s	84 475
2. Mandailing Natal	46 049
3. Tapanuli Selatan	21 794
4. Tapanuli Tengah	33 513
5. Tapanuli Utara	27 561
6. Toba Samosir	14 779
7. Labuhan Batu	65 832
8. Asahan	42 650
9. Simalungun	71 271
10. Dairi	34 614
11. Karo	22 947
12. Deli Serdang	84 172
13. Langkat	103 318
14. Nias Selatan	57 993
15. Humbang Hasundutan	23 246
16. Pakpak Bharat	6 394
17. Samosir	13 981
18. Serdang Bedagai	45 020
19. Batu Bara	26 792
20. Padang Lawas Utara	13 864
21. Padang Lawas	20 702
22. Labuhan Batu Selatan	x
23. Labuhan Batu Utara	x
Kota/*City*	
71. Sibolga	9 351
72. Tanjung Balai	14 690
73. Pematang Siantar	13 776
74. Tebing Tinggi	7 833
75. Medan	104 849
76. Binjai	10 628
77. Padangsidimpuan	10 243
Jumlah/*Total* 2008	1 032 337
2007	1 043 158
2006	1 070 037
2005	684 283

Sumber/*Source* : BKKBN Provinsi Sumatera Utara/*National Family Planning Coordinating Board of Sumatera Utara Province*
Keterangan/*Note:* x) Masih bergabung dengan kabupaten induk(Labuhan Batu)/*Include in main regency (LabuhanBatu)*

sumut.bps.go.id

sumut.bps.go.id

sumut.bps.go.id

Tabel : 4.4.1 Banyaknya Peristiwa Kejahatan/Pelanggaran yang Dilaporkan menurut Jenis Kejahatan/Pelanggaran
Table *Number of Crime Reported by Type of Crime*
2004 - 2008

Jenis Kejahatan/Pelanggaran *Type of Crime*	Dilaporkan *Reported*
(1)	(2)
1. Kejahatan Politik/*Political Crime*	0
2. Kejahatan Terhadap Kepala Negara/ *Against Head of State*	0
3. Kejahatan Terhadap Ketertiban Umum/ *Against Public Order*	0
4. Pembakaran/*Arson*	10
5. Kebakaran/*Fire*	233
6. Penyuapan/*Bribery*	0
7. Kejahatan Mata Uang/*Crime Related to Money*	21
8. Kejahatan Meterai dan Merk/*Seal and Trade Mark Forgery*	0
9. Melanggar Kesopanan, Perzinahan/*Morality Offense, Adultery*	0
10. Perkosaan/*Rape*	247
11. Perjudian/*Gambling*	1 538
12. Penculikan/*Kidnapping*	23
13. Pembunuhan/*Murder*	138
14. Penganiayaan Berat/ *Heavy Violence*	4 081
15. Penganiayaan Ringan/*Light Violence*	2 017
16. Pencurian Ringan/ *Light Theft*	1 955
17. Pencurian dengan Kekerasan/*Theft by Force*	854

sumut.bps.go.id

Tabel : 4.4.1 Lanjutan/*Continued*
Table

Jenis Kejahatan/Pelanggaran *Type of Crime*	Dilaporkan *Reported*
(1)	(2)
18. Pencurian dengan Pemberatan/*Theft and Heavy Violence*	5 996
19. Penghinaan/*Contempt*	0
20. Pemerasan/*Blacmail*	725
21. Penggelapan/*Embezzlement*	1 536
22. Penipuan/*Swindle*	1 361
23. Pengrusakan/*Destruction*	1 073
24. Penadahan/*Fence*	14
25. Kejahatan Ekonomi/*Economic Crime*	0
26. Pencurian Kenderaan Bermotor/*Motorcycle Robbery*	2 324
27. Melarikan wanita dibawa umur/	0
28. Kejahatan Narkotik/*Narcotic Crime*	2 641
29. Penyeludupan/*Smuggle*	0
30. Korupsi/*Corruption*	0
31. Penyalahgunaan Senjata api/	0
32. Kejahatan Surat-surat sejenis/	0
33. Sengketa Tanah/	0
34. Ilegal Logging/*Illegal logging*	0
35. Lain-lain Kejahatan/*Other Crime*	47
Jumlah/*Total* 2008	26 834
2007	30 120
2006	33 517 r)
2005	32 074 r)
2004	33 517 r)

Sumber/*Source* : Kepolisian Daerah Sumatera Utara/*District Police Command of Sumatera Utara Province*
Keterangan/*Note : r) = Angka Perbaikan*

sumut.bps.go.id

Tabel : 4.4.2 Perkara Perdata yang Masuk dan telah Diputuskan menurut Daerah Pengadilan
Table *Civil Case Reported and Solved by Region of State Court*
2003 – 2008

Daerah Pengadilan *Region of State Court*	Sisa Tahun Lalu/*Rest of Last Year*	Masuk *Reported*	Jumlah *Total*	Diselesai-kan *Solved*	Belum Selesai *Unsolved*
(1)	(2)	(3)	(4)	(5)	(6)
1. Gunung Sitoli	19	66	85	58	27
2. Padangsidimpuan	21	43	64	41	23
3. Tarutung	14	63	77	48	29
4. Rantau Prapat	19	21	40	30	10
5. Sidikalang	7	23	30	24	6
6. Kabanjahe	31	58	89	72	17
7. S i b o l g a	25	26	51	26	25
8. Tanjung Balai	4	21	25	12	13
9. Pematang Siantar	25	70	95	73	22
10. Tebing Tinggi	10	36	46	28	18
11. M e d a n	302	543	845	542	303
12. B i n j a i	4	38	42	23	19
13. Lubuk Pakam	60	111	171	77	94
14. K i s a r a n	19	27	46	27	19
15. Simalungun	17	47	64	43	21
16. Stabat	11	27	38	20	18
Jumlah/*Total* 2008	591	1 258	1 849	1 156	693
2007	596	1 103	1 699	1 108	591
2006	730	2 381	3 111	2 185	926
2005	170	1 450	1 620	1 514	106
2004	632	2 250	2 892	2 165	727
2003	448	3 167	3 628	2 948	675

Sumber/*Source* : Pengadilan Tinggi Sumatera Utara/*High Court of Sumatera Utara Province*

sumut.bps.go.id

Tabel : 4.4.3. Perkara Pidana yang Masuk dan telah Diputuskan menurut Daerah Pengadilan
Table *Criminal Case Reported and Solved by Region of State Court*
2005 – 2008

Daerah Pengadilan *Region of State Court*	Sisa Tahun Lalu/*Rest of Last Year*	Masuk *Reported*	Jumlah *Total*	Diselesai kan *Solved*	Belum Selesai *Unsolved*
(1)	(2)	(3)	(4)	(5)	(6)
1. N i a s	0	438	438	363	75
2. Padangsidimpuan	222	600	822	593	229
3. Tarutung	94	417	511	480	31
4. Rantau Prapat	252	1 082	1 334	1 132	202
5. Sidikalang	53	208	261	191	70
6. Kabanjahe	0	392	392	270	122
7. S i b o l g a	123	505	628	534	94
8. Tanjung Balai	222	810	1 032	838	194
9. Pematang Siantar	0	472	472	370	102
10. Tebing Tinggi	155	922	1 007	940	137
11. M e d a n	884	4 001	4 885	4 045	840
12. B i n j a i	176	462	638	536	102
13. Lubuk Pakam	509	2 192	2 701	2 170	531
14. K i s a r a n	175	1 008	1 183	926	257
15. Simalungun	113	568	681	561	120
16. Stabat	333	884	1 217	973	244
17. Mandailing Natal	29	267	296	221	75
18. Balige	0	159	159	117	42
Jumlah/*Total* 2008*)	3 340	15 387	18 727	15 260	3 467
2007*)	3 722	262 436	266 158	261 929	4 229
2006	3 354	28 560	31 914	26 685	5 229
2005	322	4 162	4 484	4 255	229

Sumber/*Source* : Pengadilan Tinggi Sumatera Utara/*High Court of Sumatera Utara Province*
Keterangan/*Note*: *) = Termasuk perkara pidana lalu lintas

sumut.bps.go.id

Tabel : 4.4.4. Banyaknya Narapidana, Tahanan /Titipan menurut Jenis Kelamin
Table *Number of Prisoners and Accused Persons by Sex*
2005 – 2008

Bulan *Month*	Narapidana *Prisoners*		Tahanan/Titipan *Accused Persons*		Jumlah *Total*	
	Laki-laki *Male*	Perem-puan *Female*	Laki-Laki *Male*	Perem-puan *Female*	Laki-Laki *Male*	Perem-puan *Female*
(1)	(2)	(3)	(4)	(5)	(6)	(7)
Januari/*January*	8 218	337	6 404	326	14 622	663
Pebruari/*February*	8 341	334	6 480	298	14 820	632
Maret/*March*	8 362	341	6 474	281	14 863	622
April/*April*	8 092	340	5 840	296	13 932	636
Mei/*May*	8 325	350	6 313	282	14 638	632
Juni/*June*	8 627	378	5 757	292	14 384	670
Juli/*Juli*	8 282	397	6 258	275	14 540	672
Agustus/*August*	8 668	376	5 510	287	14 178	663
September/*September*	8 445	369	5 544	268	13 989	637
Oktober/*October*	7 801	370	5 706	255	13 507	625
Nopember/*November*	8 324	365	5 429	256	13 753	621
Desember/*December*	7 958	491	5 814	252	13 772	743
Jumlah/Total 2008	99 443	4 448	71 529	3 368	170 998	7 816
2007	108 357	5 108	78 254	3 277	186 161	8 358
2006	92 499	3 966	65 661	3 172	159 160	7 138
2005	75 485	3 701	52 564	2 064	127 990	5 765

Sumber/*Source* : Kanwil Departemen Hukum dan HAM Provinsi Sumatera Utara/*Department of Law and Human Right of Sumatera Utara Province*

sumut.bps.go.id

Tabel : 4.4.5. Jenis Kejahatan yang Dilakukan Anak-Anak
Table (Usia 18 tahun ke bawah)
2005 – 2008

Jenis Kejahatan dan Pelanggaran *Type of Crime and Delinquency*	Laki - laki *M a l e*	Perempuan *Female*	J u m l a h *T o t a l*
(1)	(2)	(3)	(4)
1. Narkotika/*Narcotic*	538	102	640
2. Pencurian/*Theft*	214	46	250
3. Pembunuhan/*Murder*	100	33	133
4. Penganiayaan/*Violence*	68	32	100
5. Pemerasan/*Blackmail*	55	17	72
6. Penggelapan/*Embezzlement*	15	12	27
7. Penipuan/*Swindle*	20	13	33
8. Terhadap Ketertiban Umum *Crime to Public Order*	40	13	53
9. Perampokan/*Robbery*	82	16	98
10. Lain-lain/*Others*	50	17	67
Jumlah/*Total* 2008	1 182	301	1 483
2007	1 369	315	1 684
2006	223	7	230
2005	256	113	369

Sumber/*Source* : Kanwil Departemen Hukum dan HAM Provinsi Sumatera Utara/*Department of Law and Human Right of Sumatera Utara Province*

sumut.bps.go.id

Tabel : 4.4.6
Table

Perkara yang Diputuskan oleh Pengadilan Agama (PA) menurut Daerah Pengadilan Agama
Reported Case and Solved by Religious Court
2008

Unit Organisasi *Religious Court*	SisaTahun lalu/*Rest of Last Year*	Perkara Diterima/ *New Received*	Jumlah *Total*	Dicabut *Extracted*
(1)	(2)	(3)	(4)	(5)
1. PA Medan	141	1 351	1 492	90
2. PA Binjai	30	167	197	7
3. PA Kabanjahe	6	66	72	6
4. PA R.Prapat	63	546	609	30
5. PA Tanjung Balai	32	262	294	12
6. PA Gunung Sitoli	4	28	32	2
7. PA Sidikalang	1	25	26	2
8. PA Tebing Tinggi	46	294	340	22
9. PA P.Siantar	8	146	154	15
10. PA Balige	1	4	5	0
11. PA Sibolga	7	69	76	8
12. PA P.Sidimpuan	32	267	299	21
13. PA Lubuk Pakam	73	870	943	49
14. PA Kisaran	66	478	544	24
15. PA Simalungun	15	295	310	17
16. PA Stabat	71	537	608	27
17. PA. Pandan	3	66	69	9
18. PA.Tarutung	0	4	4	0
19. PA Panyabungan	33	189	222	12
Jumlah/*Total*	632	5 664	6 296	353

sumut.bps.go.id

Tabel : 4.4.6 Lanjutan / *Continued Table*

Unit Organisasi *Religious Court*	Gugur/Dicoret *Fall*	Ditolak/Tidak diterima *Rejected*	Cerai Talak	Cerai Gugat
(1)	(6)	(7)	(8)	(9)
1. PA Medan	85	45	258	604
2. PA Binjai	10	4	47	94
3. PA Kabanjahe	4	1	13	33
4. PA R.Prapat	34	6	155	290
5. PA Tanjung Balai	14	9	51	167
6. PA Gunung Sitoli	0	0	4	11
7. PA Sidikalang	0	0	5	16
8. PA Tebing Tinggi	21	1	87	149
9. PA P.Siantar	10	6	36	62
10. PA Balige	0	0	3	1
11. PA Sibolga	2	3	22	30
12. PA P.Sidimpuan	14	4	72	111
13. PA.Lubuk Pakam	29	8	179	455
14. PA Kisaran	17	13	139	271
15. PA Simalungun	9	7	68	156
16. PA Stabat	29	12	116	289
17. PA. Pandan	3	0	13	31
18. PA.Tarutung	0	0	0	3
19. PA Panyabungan	7	3	48	88
Jumlah/*Total*	288	122	1 316	2 861

Sumber/*Source* : Pengadilan Tinggi Agama Sumatera Utara/*Religious High Court of Sumatera Utara Province*

sumut.bps.go.id

Tabel : 4.5.1. Banyaknya Nikah dan Cerai menurut Kabupaten/Kota
Table *Number of Marriage, Separate, and Divorce by Regency/City*
2008

Kabupaten/Kota *Regency/City*	Nikah[1)]/ *Marriage*	Cerai[2)]/ *Divorce*
(1)	(2)	(3)
Kabupaten/*Regency*		
1. Nias	181	15
2. Mandailing Natal	3 898	136
3. Tapanuli Selatan	7 287	x
4. Tapanuli Tengah	1 386	44
5. Tapanuli Utara	87	3
6. Toba Samosir	82	4
7. Labuhan Batu	10 191	445
8. Asahan	11 825	410
9. Simalungun	7 859	224
10. Dairi	410	21
11. Karo	1 143	46
12. Deli Serdang	16 716	634
13. Langkat	11 638	405
14. Nias Selatan	77	x
15. Humbang Hasundutan	54	x
16. Pakpak Bharat	186	x
17. Samosir	10	x
18. Serdang Bedagai	7 266	x
19. Batu Bara	x	x
20. Padang Lawas Utara	x	x
21. Padang Lawas	x	x
22. Labuhan Batu Selatan	x	x
23. Labuhan Batu Utara	x	x
Kota/*City*		
71. Sibolga	491	52
72. Tanjung Balai	1 320	218
73. Pematang Siantar	1 311	98
74. Tebing Tinggi	1 158	236
75. Medan	15 199	862
76. Binjai	2 855	141
77. Padangsidimpuan	1 699	183
Jumlah/*Total*	104 329	4 177

Sumber/*Source* : [1)] = Kantor Wilayah Departemen Agama Provinsi Sumatera Utara/*Departemen of Religious Representative Office of Sumatera Utara Province*
[2)] = Pengadilan Tingi Agama (PTA) Medan

Keterangan/*Note:* x) Masih bergabung dengan kabupaten induk/*Included in main regency*

sumut.bps.go.id

Tabel : 4.5.2. Banyaknya Rumah Ibadah menurut Kabupaten/Kota
Table *Number of Places of Worship by Kind and Regency/City*
2008

Kabupaten/Kota *Regency/City*	Mesjid *Mosque*	Langgar, Musolah *Small Mosque*	Gereja/*Church* Protestan *Protes-tant*	Gereja/*Church* Katolik *Catholic*	Kuil *Temple*	Wihara *Vihara*	Cetiya *Cetiya*	Jumlah *Total*
(1)	(2)	(3)	(4)	(5)	(6)	(7)	(8)	(9)
Kabupaten/*Regency*								
1. Nias	97	75	2 107	298	3	0	0	2 580
2. Mandailing Natal	470	1 020	49	4	0	0	0	1 543
3. Tapanuli Selatan	1 189	1 534	172	30	0	0	0	2 925
4. Tapanuli Tengah	218	176	354	120	0	0	0	868
5. Tapanuli Utara	85	75	699	86	0	0	0	945
6. Toba Samosir	40	37	490	65	0	0	0	632
7. Labuhan Batu	1 071	1 868	439	135	1	19	0	3 533
8. Asahan	820	1 182	299	72	2	20	1	1 214
9. Simalungun	806	541	870	193	0	5	0	2 415
10. Dairi	160	112	690	140	2	3	0	1 107
11. Karo	161	165	391	145	6	3	0	871
12. Deli Serdang	1 178	1 432	895	128	13	88	8	3 742
13. Langkat	901	1 166	242	70	4	20	1	2 404
14. Nias Selatan	27	28	495	233	0	0	0	783
15. Humbang Hasundutan	35	25	497	103	0	0	0	660
16. Pakpak Bharat	62	55	95	21	0	0	0	233
17. Samosir	8	8	481	135	0	0	0	632
18. Serdang Bedagai	225	95	110	27	4	0	0	461
19. Batu Bara	x	x	x	x	x	x	x	x
20. Padang Lawas Utara	x	x	x	x	x	x	x	x
21. Padang Lawas	x	x	x	x	x	x	x	x
22. Labuhan Batu	x	x	x	x	x	x	x	x
23. Labuhan Batu Utara	x	x	x	x	x	x	x	x
Kota/*City*								
71. Sibolga	30	45	25	7	0	3	3	113
72. Tanjung Balai	179	148	17	2	1	9	0	356
73. Pematang Siantar	97	112	150	22	3	5	1	390
74. Tebing Tinggi	97	114	25	4	2	13	5	260
75. Medan	805	842	495	53	26	157	58	2 436
76. Binjai	251	326	18	4	3	21	1	624
77. Padangsidimpuan	189	185	43	1	2	1	0	421
Jumlah/*Total*	9 201	10 184	10 148	2 098	72	367	78	32 148

Sumber/*Source* : Kantor Wilayah Departemen Agama Provinsi Sumatera Utara/*Departemen of Religious Representative Office of Sumatera Utara Province*
Keterangan/*Note*: x) Masih bergabung dengan kabupaten induk/*Included in main regency*

sumut.bps.go.id

Tabel : 4.5.3. Banyaknya Jemaah Haji menurut Kabupaten/Kota
Table *Number of Moslem Pilgrims by Regency/City*
2005 - 2008

Kabupaten/Kota *Regency/City*	Berangkat/*Departure*			Kembali/*Return*		
	Laki-laki *Male*	Perem-puan *Female*	Jumlah *Total*	Laki-laki *Male*	Perem-puan *Female*	Jumlah *Total*
(1)	(2)	(3)	(4)	(5)	(6)	(7)
Kabupaten/*Regency*						
1. Nias	12	19	31	12	19	31
2. Mandailing Natal	163	265	428	162	265	427
3. Tapanuli Selatan	253	361	614	251	361	612
4. Tapanuli Tengah	23	43	66	22	43	65
5. Tapanuli Utara	4	4	8	4	4	8
6. Toba Samosir	3	3	6	3	3	6
7. Labuhan Batu	451	599	1 050	446	598	1 044
8. Asahan	183	281	464	182	279	461
9. Simalungun	68	90	158	68	90	158
10. Dairi	4	10	14	4	10	14
11. Karo	9	19	28	9	19	28
12. Deli Serdang	146	236	382	146	236	382
13. Langkat	136	224	360	136	224	360
14. Nias Selatan	0	0	0	0	0	0
15. Humbang Hasundutan	0	0	0	0	0	0
16. Pakpak Bharat	2	1	3	2	1	3
17. Samosir	0	0	0	0	0	0
18. Serdang Bedagai	93	107	200	92	107	199
19. Batu Bara	x	x	x	x	x	x
20. Padang Lawas Utara	x	x	x	x	x	x
21. Padang Lawas	x	x	x	x	x	x
22. Labuhan Batu Selatan	x	x	x	x	x	x
23. Labuhan Batu Utara	x	x	x	x	x	x
Kota/*City*						
71. Sibolga	14	42	56	14	42	56
72. Tanjung Balai	68	114	182	66	114	180
73. Pematang Siantar	48	85	133	47	85	132
74. Tebing Tinggi	87	146	233	86	145	231
75. Medan	1 160	1 765	2 925	1 157	1 765	2 922
76. Binjai	124	189	313	124	189	313
77. Padangsidimpuan	143	243	386	143	243	386
Jumlah/*Total* 2008	3 194	4 846	8 040	3 176	4 842	8 018
2007	3 235	4 760	7 995	3 228	4 750	7 978
2006	3 165	4 762	7 927	3 147	4 756	7 903
2005	3 072	4 522	7 594	3 057	4 516	7 573
2004	3 016	4 438	7 454	3 006	4 432	7 438

Sumber/*Source* : Koordinator Urusan Haji Provinsi Sumatera Utara/*Moslem Pilgrim Affair Office of Sumatera Utara Province*
Keterangan/*Note:* x) Masih bergabung dengan kabupaten induk/*Included in main regency*

sumut.bps.go.id

Tabel : 4.5.4. Jumlah Jemaah Haji dan Ongkos per Orang melalui Udara
Table *Number of Moslem Pilgrims and Cost per Person by Air*
1998/1999 - 2008

Tahun *Year*	Jemaah Haji *Moslem Pilgrims* (Orang/*Person*)	Ongkos *Person/Cost*
(1)	(2)	(3)
1998 / 1999	1 901	Rp.20.500.000,-
1999 / 2000	5 826	Rp.17.758.000,-
2000 / 2001	6 501	Paket A Rp.21.500.000,-
		Paket B Rp.20.500.000,-
		Paket C Rp.19.000.000,-
2001	7 807	US $2 577,00 + Rp800.000,-
2002	7 081	US $2 577,00 + Rp1.000.000,-
2003	7 939	US $2 575,00 + Rp967.500,-
2004	7 454	US $2 568,23 + Rp963.266,-
2005	7 594	US $2 632,44 + Rp722.327,-
2006	7 927	US $2 753,07 + Rp466.864,-
2007	7 995	US $2 822,80 + Rp400.100,-
2008	8.040	US $3.292,00 + Rp501.000,-

Sumber/*Source* : Koordinator Urusan Haji Provinsi Sumatera Utara/ *Moslem Pilgrim Affair Office of Sumatera Utara Province*

sumut.bps.go.id

Tabel : 4.6.1. Banyaknya Panti Asuhan menurut Status Pengelola dan Kabupaten/ Kota
Table *Number of Orphanages by Status and Regency/City*
2005 – 2008

Kabupaten/Kota *Regency/City*	Pemerintah *State*			Swasta dan Subsidi *Private and Subsidized*		
	Banyaknya *Total*	Kapasitas *Capacity*	Penghuni *Occupant*	Banyaknya *Total*	Kapasitas *Capacity*	Penghuni *Occupant*
(1)	(2)	(3)	(4)	(5)	(6)	(7)
Kabupaten/*Regency*						
1. N i a s	1	75	75	10	-	412
2. Mandailing Natal	0	0	0	0	0	0
3. Tapanuli Selatan	0	0	0	1	-	50
4. Tapanuli Tengah	0	0	0	5	-	120
5. Tapanuli Utara	1	110	110	0	0	0
6. Toba Samosir	0	0	0	1	-	60
7. Labuhan Batu	0	0	0	6	-	275
8. A s a h a n	0	0	0	2	-	56
9. Simalungun	0	0	0	7	-	310
10. D a i r i	1	70	70	0	0	0
11. K a r o	1	105	105	3	-	205
12. Deli Serdang	1	100	100	7	-	455
13. L a n g k a t	0	0	0	3	-	140
14. Nias Selatan	0	0	0	5	-	107
15. Humbang Hasundutan	0	0	0	0	0	0
16. Pakpak Bharat	0	0	0	0	0	0
17. Samosir	0	0	0	1	-	45
18. Serdang Bedagai	0	0	0	0	0	0
19. Batu Bara	0	0	0	0	0	0
20. Padang Lawas	0	0	0	0	0	0
21. Padang Lawas Utara	0	0	0	0	0	0
22. Labuhan Batu Selatan	x	x	x	x	x	x
23. Labuhan Batu Utara	x	x	x	x	x	x
Kota/*City*						
71. S i b o l g a	0	0	0	2	-	60
72. Tanjung Balai	0	0	0	0	0	0
73. Pematang Siantar	0	0	0	4	-	167
74. Tebing Tinggi	0	0	0	1	-	55
75. M e d a n	0	0	0	32	-	2 227
76. B i n j a i	0	0	0	4	-	213
77. Padangsidimpuan	1	75	75	4	-	156
Jumlah/*Total* 2008	6	535	535	98	-	5 113
2007	6	460	460	91	3 982	3.360
2006	6	477	462	81	6 061	5 302
2005	6	492	478	82	6 219	5 416

Sumber/*Source*: Dinas Kesejahteraan dan Sosial Provinsi Sumatera Utara/*Social and Welfare Office of Sumatera Utara Province*

Keterangan/*Note* : - = Data tidak tersedia
x) Masih bergabung dengan kabupaten induk/*Included in main regency*

sumut.bps.go.id

Tabel : 4.6.2. Banyaknya Panti Karya menurut Status Pengelola dan Kabupaten/ Kota
Table *Number of Social Training House by Status Regency/City*
2004 - 2008

Kabupaten/Kota *Regency/City*	Pemerintah *State*			Swasta dan Subsidi *Private and Subsidized*		
	Banyaknya *Total*	Kapasitas *Capacity*	Penghuni *Occupant*	Banyaknya *Total*	Kapasitas *Capacity*	Penghuni *Occupant*
(1)	(2)	(3)	(4)	(5)	(6)	(7)
Kabupaten/*Regency*						
1. N i a s	0	0	0	0	0	0
2. Mandailing Natal	0	0	0	0	0	0
3. Tapanuli Selatan	0	0	0	0	0	0
4. Tapanuli Tengah	1	105	105	0	0	0
5. Tapanuli Utara	0	0	0	0	0	0
6. Toba Samosir	0	0	0	0	0	0
7. Labuhan Batu	0	0	0	0	0	0
8. A s a h a n	0	0	0	0	0	0
9. Simalungun	0	0	0	0	0	0
10. D a i r i	0	0	0	0	0	0
11. K a r o	2	180	180	0	0	0
12. Deli Serdang	0	0	0	0	0	0
13. L a n g k a t	0	0	0	0	0	0
14. Nias Selatan	0	0	0	0	0	0
15. Humbang Hasundutan	0	0	0	0	0	0
16. Pakpak Bharat	0	0	0	0	0	0
17. Samosir	0	0	0	0	0	0
18. Serdang Bedagai	0	0	0	0	0	0
19. Batu Bara	0	0	0	0	0	0
20. Padang Lawas	0	0	0	0	0	0
21. Padang Lawas Utara	0	0	0	0	0	0
22. Labuhan Batu Selatan	x	x	x	x	x	x
23. Labuhan Batu Utara	x	x	x	x	x	x
Kota/*City*						
71. S i b o l g a	0	0	0	0	0	0
72. Tanjung Balai	0	0	0	0	0	0
73. Pematang Siantar	0	0	0	0	0	0
74. Tebing Tinggi	0	0	0	0	0	0
75. M e d a n	0	0	0	0	0	0
76. B i n j a i	2	300	215	0	0	0
77. Padangsidimpuan	0	0	0	0	0	0
Jumlah/*Total* 2008	5	585	500	0	0	0
2007	5	340	345	4	105	95
2006	10	1 205	941	3	291	170
2005	10	1 205	961	3	291	190
2004	10	1 205	941	3	291	170

Sumber/*Source*:Dinas Kesejahteraan dan Sosial Provinsi Sumatera Utara/*Social and Welfare Office of Sumatera Utara Province*

Keterangan/*Note* : x) Masih bergabung dengan kabupaten induk/*Included in main regency*

sumut.bps.go.id

Tabel : 4.6.3. Banyaknya Penyandang Masalah Kesejahteraan Sosial menurut Kabupaten/ Kota
Table *Number of People with Social Problem by Regency/ City*
2008

Kabupaten/Kota *Regency/City*	Jenis Penyandang Masalah Kesejahteraan Sosial *Kind of Social Problem*					
	2	3	4	5	6	7
(1)	(2)	(3)	(4)	(5)	(6)	(7)
Kabupaten/*Regency*						
1. Nias	220	8 706	19	13	225	9
2. Mandailing Natal	296	337	0	0	181	5
3. Tapanuli Selatan	1 051	17 617	75	0	269	15
4. Tapanuli Tengah	0	31 833	225	879	5 017	6 133
5. Tapanuli Utara	99	296	17	0	27	24
6. Toba Samosir	2 000	6 000	100	0	600	9
7. Labuhan Batu	0	82	46	0	202	49
8. Asahan	1 004	15 618	102	70	4 959	44
9. Simalungun	3 451	20 567	119	15	2 044	492
10. Dairi	134	268	530	0	121	309
11. Karo	315	638	157	0	434	366
12. Deli Serdang	1 604	19 697	100	60	2 728	37
13. Langkat	1 250	8 072	59	20	132	62
14. Nias Selatan	919	8 956	224	0	642	6 296
15. Humbang Hasundutan	356	1 397	75	0	897	144
16. Pakpak Bharat	19	196	0	0	2	8
17. Samosir	486	3 974	9	0	78	17
18. Serdang Bedagai	305	532	50	13	158	126
19. Batu Bara	0	0	0	0	0	0
20. Padang Lawas	0	5	0	0	0	0
21. Padang Lawas Utara	323	497	0	0	0	0
22. Labuhan Batu Selatan	x	x	x	x	x	x
23. Labuhan Batu Utara	x	x	x	x	x	x
Kota/*City*						
71. Sibolga	0	0	30	0	0	0
72. Tanjung Balai	102	107	30	112	25	30
73. Pematang Siantar	46	349	67	0	1	0
74. Tebing Tinggi	42	90	29	0	0	0
75. Medan	7	103	63	0	214	54
76. Binjai	10	455	113	0	96	0
77. Padangsidimpuan	64	235	28	2	51	22
Jumlah/*Total*	14 103	146 627	2 267	1 184	19 103	14 251

Sumber/*Source* : Dinas Kesejahteraan dan Sosial Provinsi Sumatera Utara/*Social and Welfare Office of Sumatera Utara Province*

Keterangan/*Note* : 2 = Balita Terlantar
3 = Anak Terlantar
4 = Anak Jalanan
5 = Anak Jermal
6 = Anak Nakal
7 = Korban Tindak Kekerasan (KTK)

sumut.bps.go.id

Tabel : 4.6.3 Lanjutan/*Continued Table*

Kabupaten/Kota *Regency/City*	Jenis Penyandang Masalah Kesejahteraan Sosial/ *Kind of Social Problem*				
	8	9	10	11	12
(1)	(8)	(9)	(10)	(11)	(12)
Kabupaten/*Regency*					
1. N i a s	18	942	0	20	2 335
2. Mandailing Natal	14	775	0	15	896
3. Tapanuli Selatan	10	2 738	0	168	3 537
4. Tapanuli Tengah	634	2 720	0	942	8 981
5. Tapanuli Utara	4	449	0	5	1 605
6. Toba Samosir	7	1000	0	20	1 369
7. Labuhan Batu	0	640	0	119	2 301
8. A s a h a n	17	3 179	0	177	3 986
9. Simalungun	38	1 742	0	248	3 355
10. D a i r i	0	1 085	0	80	1 326
11. K a r o	199	558	0	158	1 553
12. Deli Serdang	50	3 563	0	500	3 400
13. L a n g k a t	11	418	0	419	2 047
14. Nias Selatan	47	1 325	0	15	865
15. Humbang Hasundutan	2	2 145	0	55	2 556
16. Pakpak Bharat	0	226	0	0	326
17. Samosir	9	926	0	509	295
18. Serdang Bedagai	82	4 185	0	327	4 105
19. Batu Bara	0	30	0	0	65
20. Padang Lawas	0	0	0	1	223
21. Padang Lawas Utara	0	32	0	0	61
22. Labuhan Batu Selatan	x	x	x	x	x
23. Labuhan Batu Utara	x	x	x	x	x
Kota/*City*					
71. S i b o l g a	6	802	0	50	277
72. Tanjung Balai	79	1 049	0	140	592
73. Pematang Siantar	24	33	0	2	67
74. Tebing Tinggi	0	412	0	3	481
75. M e d a n	1 129	2 288	0	250	2 310
76. B i n j a i	337	1 875	0	83	726
77. Padangsidimpuan	6	462	0	59	442
Jumlah/*Total*	2 723	35 599	0	4 365	50 082

Sumber/*Source*: Dinas Kesejahteraan dan Sosial Provinsi Sumatera Utara/*Social and Welfare Office of Sumatera Utara Province*

Keterangan/*Note* : 8 = Korban Narkotika
9 = Wanita Rawan Sosial Ekonomi
10 = Wanita Korban Tindak Kekerasan
11 = Tuna Susila
12 = Penyandang Cacat
x) Masih bergabung dengan kabupaten induk/*Included in main regency*

sumut.bps.go.id

Tabel : 4.6.4. Banyaknya Panti Sosial Tresna Wherda menurut Status Pengelola dan Kabupaten/ Kota
Table *Number of Orphanages by Status and Regency/City*
2008

Kabupaten/Kota *Regency/City*	Pemerintah *State*			Swasta dan Subsidi *Private and Subsidized*		
	Banyak-nya *Total*	Kapasi-tas *Capacity*	Penghuni *Occupant*	Banyak-nya *Total*	Kapasi-tas *Capacity*	Penghuni *Occupant*
(1)	(2)	(3)	(4)	(5)	(6)	(7)
Kabupaten/*Regency*						
1. N i a s	0	0	0	1	0	10
2. Mandailing Natal	0	0	0	0	0	0
3. Tapanuli Selatan	0	0	0	1	0	50
4. Tapanuli Tengah	0	0	0	0	0	0
5. Tapanuli Utara	1	20	20	0	0	0
6. Toba Samosir	0	0	0	0	0	0
7. Labuhan Batu	1	40	40	0	0	0
8. A s a h a n	1	50	50	0	0	0
9. Simalungun	0	0	0	0	0	0
10. D a i r i	0	0	0	0	0	0
11. K a r o	0	0	0	0	0	0
12. Deli Serdang	0	0	0	2	0	55
13. L a n g k a t	0	0	0	0	0	0
14. Nias Selatan	0	0	0	0	0	0
15. Humbang Hasundutan	0	0	0	0	0	0
16. Pakpak Bharat	0	0	0	0	0	0
17. Samosir	0	0	0	0	0	0
18. Serdang Bedagai	0	0	0	1	0	30
19. Batu Bara	0	0	0	0	0	0
20. Padang Lawas	x	x	x	x	x	x
21. Padang Lawas Utara	x	x	x	x	x	x
22. Labuhan Batu Selatan	x	x	x	x	x	x
23. Labuhan Batu Utara	x	x	x	x	x	x
Kota/*City*						
71. S i b o l g a	0	0	0	0	0	0
72. Tanjung Balai	0	0	0	0	0	0
73. Pematang Siantar	1	40	40	0	0	0
74. Tebing Tinggi	0	0	0	0	0	0
75. M e d a n	0	0	0	1	0	50
76. B i n j a i	1	160	160	0	0	0
77. Padangsidimpuan	0	0	0	3	0	50
Jumlah/*Total*	5	310	310	9	0	245

Sumber/*Source* : Dinas Kesejahteraan dan Sosial Provinsi Sumatera Utara/*Social and Welfare Office of Sumatera Utara Province*
Keterangan/*Note* : x) = Masih bergabung dengan kabupaten induk /*Included in main regency*

sumut.bps.go.id

5

Pertanian
Agriculture

Lahan sawah adalah lahan pertanian yang berpetak-petak dan dibatasi oleh pematang (galengan), saluran untuk menahan/menyalurkan air, yang biasanya ditanami padi sawah tanpa memandang darimana diperolehnya atau status lahan tersebut.

sumut.bps.go.id

5.1. Tanaman Bahan Makanan

Perkembangan luas panen dan produksi padi di Sumatera Utara selama tahun 1999-2008 dapat dilihat pada tabel 5.1.10 dan 5.1.11. Produksi padi Sumatera Utara selama periode 1999-2008 rata-rata mengalami penurunan sebesar 0,15 persen per tahun. Penurunan ini disebabkan turunnya produksi padi sawah dengan rata-rata pertumbuhan pertahun sebesar 0,11 persen per tahun, sedangkan produksi padi ladang mengalami penurunan rata-rata sebesar 0,37 persen per tahun.

Tanaman palawija di Sumatera Utara cukup potensial. Produksi jagung Sumatera Utara tahun 2008 sebesar 1.098.969 ton naik sebesar 294.119 ton atau 36,54 persen dibandingkan produksi jagung tahun 2007 yakni sebesar 804.850 ton. Peningkatan produksi jagung disebabkan kenaikan luas panen sebesar 10.531 hektar atau 4,58 persen.

Produksi ubi jalar Sumatera Utara tahun 2008 sebesar 114.187 ton turun sebesar 3.454 ton atau 2,94 persen dibandingkan produksi ubi jalar tahun 2007. Menurunnya produksi ubi jalar disebabkan penurunan luas panen sebesar 1.813 hektar atau minus 14,95 persen.

Produksi ubi kayu Sumatera Utara tahun 2008 sebesar 736.771 ton naik sebesar 298.198 ton atau 67,99 persen dibandingkan produksi ubi kayu tahun 2007. Kenaikan produksi ubi kayu disebabkan naiknya luas panen sebesar 3.129 hektar atau 8,99 persen.

Produksi kacang tanah Sumatera Utara tahun 2008 sebesar 19.316 ton turun sebesar 1.013 ton atau minus 4,98 persen dibandingkan produksi kacang tanah tahun 2007. Menurunnya produksi kacang tanah disebabkan oleh penurunan luas panen sebesar 1.068 hektar atau minus 6,04 persen.

Produksi kedelai Sumatera Utara tahun 2008 sebesar 11.647 ton naik sebesar 7.302 ton atau 168,06 persen dibandingkan produksi kedelai tahun 2007. Meningkatnya produksi kedelai disebabkan naiknya luas panen sebesar 5.850 hektar atau 156,12 persen. Sedangkan produktivitas mengalami kenaikan sebesar 0,54 kw/ha atau 4,66 persen.

sumut.bps.go.id

Produksi kacang hijau Sumatera Utara tahun 2008 sebesar 5.493 ton naik sebesar 638 ton atau 13,14 persen dibandingkan produksi kacang hijau tahun 2007. Kenaikan produksi kacang hijau disebabkan oleh naiknya luas panen sebesar 591 hektar atau 12,93 persen. Produktivitas kacang hijau mengalami peningkatan sebesar 0,02 kw/ha atau 0,19 persen bila dibandingkan produktivitas pada tahun 2007.

Perkembangan luas panen dan produksi padi di Sumatera Utara selama tahun 1999 - 2008 dapat dilihat pada tabel 5.1.10 dan 5.1.11. Produksi padi Sumatera Utara selama periode 1999 - 2008 rata-rata mengalami penurunan sebesar minus 0,15 persen per tahun. Penurunan ini disebabkan turunnya produksi padi sawah dengan rata-rata pertumbuhan pertahun sebesar minus 0,11 persen sedangkan produksi padi ladang mengalami penurunan rata-rata sebesar minus 0,37 persen.

Jika dilihat menurut Kabupaten/ Kota, Kabupaten Simalungun dan Serdang Bedagai merupakan konsentrasi produksi padi di Sumatera Utara. Pada tahun 2008 produksi padi Kabupaten Simalungun mencapai 439.366 ton atau sebesar 13,15 persen dari total produksi padi Sumatera Utara. Sementara produksi padi Kabupaten Serdang Bedagai pada tahun yang sama mencapai 349.866 ton atau 10,47 persen dari total produksi padi Sumatera Utara.

Tanaman palawija di Sumatera Utara cukup potensial. Hasil tanaman ini menjadi salah satu andalan ekspor Sumatera Utara terutama ke Negara Singapura dan Malaysia. Produksi jagung di Sumatera Utara tahun 2007 adalah 804.850 ton dengan luas panen sebesar 229.882 Ha, tahun 2008 meningkat menjadi 1.098.969 ton atau 36,54 persen dengan luas panen 240.413 Ha. (tabel 5.1.12). Kabupaten/Kota yang menjadi andalan produsen jagung di Sumatera Utara pada tahun 2008 adalah Kabupaten Karo dan Kabupaten Simalungun. Produksi jagung di Kabupaten Karo sebesar 300.291 ton dengan luas panen 65.677 Ha, sedangkan di Kabupaten Simalungun sebesar 298.861 ton dengan luas panen sebesar 64.971 Ha.

Produksi ubi kayu dan ubi jalar pada tahun 2008 di Sumatera Utara adalah 736.771 ton dan 114.187 ton.

sumut.bps.go.id

Sedangkan produksi palawija lainya yaitu kacang tanah, kacang kedelai dan kacang hijau di Sumatera Utara pada tahun 2008 masing-masing 19.316 ton, 11.647 ton dan 5.493 ton. Kabupaten Simalungun, Dairi, dan Tapanuli Utara merupakan penghasil kacang tanah terbesar di Sumatera Utara. Kabupaten penghasil kacang kedelai terbesar adalah Langkat. Dan penghasil kacang hijau terbesar adalah Kabupaten Deli Serdang.

5.2. Perkebunan

Sumatera Utara merupakan salah satu pusat perkebunan di Indonesia. Perkebunan di Sumatera Utara telah dibuka sejak penjajahan Belanda. Komoditi hasil perkebunan yang paling penting dari Sumatera Utara saat ini antara lain kelapa sawit, karet, kopi, coklat dan tembakau. Bahkan di kota Bremen Jerman Tembakau Deli sangat terkenal.

Luas tanaman karet rakyat di Sumatera Utara selama periode 2005-2008 mengalami pertumbuhan rata-rata sebesar 4,18 per tahun. Pada tahun 2007 luas tanaman karet rakyat adalah sebesar 362.687,20 Ha, menjadi 387.656,56 Ha pada tahun 2008. Kabupaten Mandailing Natal, Labuhan Batu, dan Langkat merupakan pusat perkebunan karet rakyat di Sumatera Utara. Di ketiga daerah tersebut terbentang seluas 180.365,41 Ha kebun karet, atau sama dengan 46,52 persen dari total luas kebun karet rakyat Sumatera Utara (tabel 5.2.1).

Sedangkan luas tanaman kebun kelapa sawit rakyat di Sumatera Utara pada tahun 2008 sebesar 383.651,79 Ha dengan produksi 4.151.779,10 ton Tandan Buah Segar (TBS) kelapa sawit. Kabupaten Labuhan Batu merupakan pusat perkebunan kelapa sawit rakyat di Sumatera Utara. Di daerah ini terdapat sebesar 132.962 Ha kebun sawit rakyat atau 34,66 persen dari seluruh perkebunan kelapa sawit rakyat Sumatera Utara (tabel 5.2.2).

Produksi kopi Sumatera Utara tahun 2008 adalah sebesar 47.847,75 ton dengan luas lahan 75.782,15 Ha (tabel 5.2.3 dan 5.2.4). Kabupaten Dairi dan Tapanuli Utara merupakan penghasil kopi dari Sumatera Utara. Bahkan kopi Sidikalang sudah dikenal di Pulau Jawa dan Eropa.

sumut.bps.go.id

Di Sumatera Utara terdapat tiga Perkebunan Besar BUMN dan ratusan perkebunan besar swasta. Sama seperti pada perkebunan rakyat, jenis tanaman perkebunan besar yang ada di Sumatera Utara diantaranya kelapa sawit, karet, coklat, teh, tembakau, dan tebu.

5.3. Kehutanan.

Produksi hasil hutan Sumatera Utara menurut jenis yaitu kayu log, kayu gergajian, kayu lapis, PULP dan hasil ikutan lainnya seperti rotan, arang dan getah tusam. Produksi hasil hutan terbesar tahun 2008 adalah kayu gergajian yakni sebesar 177.784,42 M^3 (tabel 5.4.2).

5.4 Peternakan

Populasi ternak besar yang terdiri dari kuda, sapi potong, kerbau dan sapi perah. Pada tahun 2008 populasi kuda sebanyak 3.218 ekor, sapi potong sebanyak 388.240 ekor, kerbau sebanyak 155.341 ekor dan sapi perah sebanyak 2.290 ekor.

Populasi ternak kecil yang terdiri dari kambing, domba dan babi. Pada tahun 2008 populasi kambing sebanyak 618.394 ekor, domba sebesar 268.291 ekor dan populasi babi sebesar 733.864 ekor.

5.5. Perikanan

Produksi ikan Sumatera Utara pada tahun 2008 tercatat 558.953,96 ton, yang terdiri atas 489.499 ton ikan laut, 13.505,06 ton ikan perairan darat umum, 31.354 ikan budaya darat, dan 23.965,90 ton ikan budi daya air payau, serta 630 ton ikan budi daya air laut. tonserta 22.504 ton ikan budi daya air payau dan budi daya laut sebesar 591,60 (tabel 5.6.5).

Jumlah nelayan di Sumatera Utara tahun 2008 adalah 138.054 nelayan yang terdiri dari 92.320 nelayan penuh, 39.195 nelayan sambilan utama dan 6.539 nelayan sambilan tambahan (tabel 5.6.4).

Jumlah rumahtangga budidaya perikanan tahun 2008 sebanyak 44.435 rumah tangga yang terdiri dari 1.813 rumah tangga petambak, 12.561 rumah tangga pemelihara ikan di kolam, 20.591 rumah tangga pemelihara ikan di sawah, 80 rumah tangga di kolam air deras dan 1.158 rumah tangga yang memelihara ikan dengan cara jaring apung, 418 rumah tangga memelihara ikan di keramba, dan 7.814 rumah tangga yang memelihara ikan dengan budi daya laut (tabel 5.6.3).

sumut.bps.go.id

Peta : 5.1.
Map

Pemotongan Ternak Tercatat di RPH dan di Luar RPH menurut
Jenis Ternak dan Kabupaten / Kota
Slaughtered Livestock in Slaughter House by Kind and Regency/ City
(Ekor/*Tail*)
2008

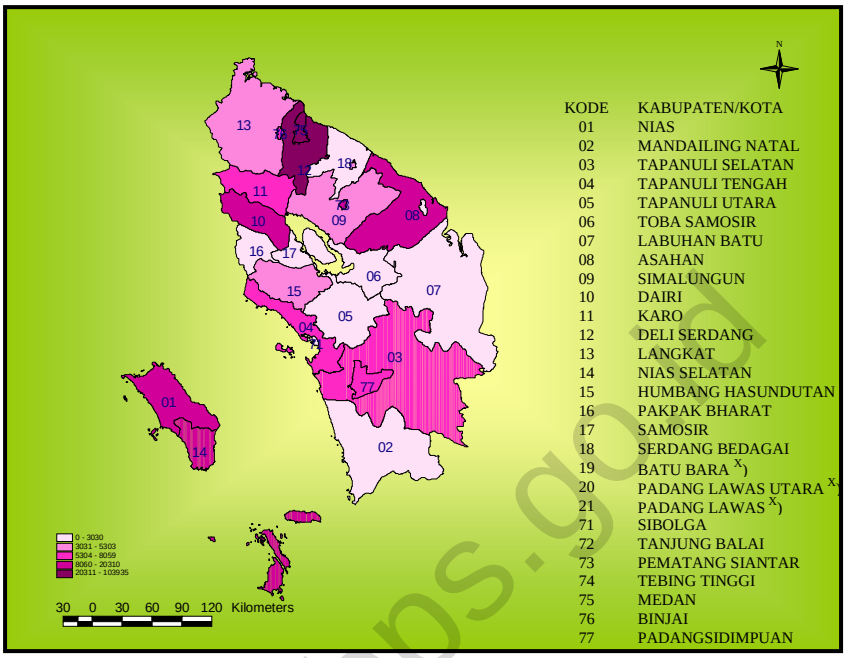

Sumber /*Source* : BPS Provinsi Sumatera Utara/ *BPS tatistics of Sumatera Utara Province*
Keterangan/*Note* : x) Masih bergabung dengan kabupaten induk (Labuhan Batu)/ *Included in Main Regency (Labuhan Batu)*

sumut.bps.go.id

Peta : 5.2.
Map

Ternak yang Dipotong yang Tidak Tercatat di RPH
menurut Jenis Ternak dan Kabupaten/Kota
Unreported Slaughtered Livestock in Slaughter House by Kind and Regency/ City
(Ekor/*Tail*)
2008

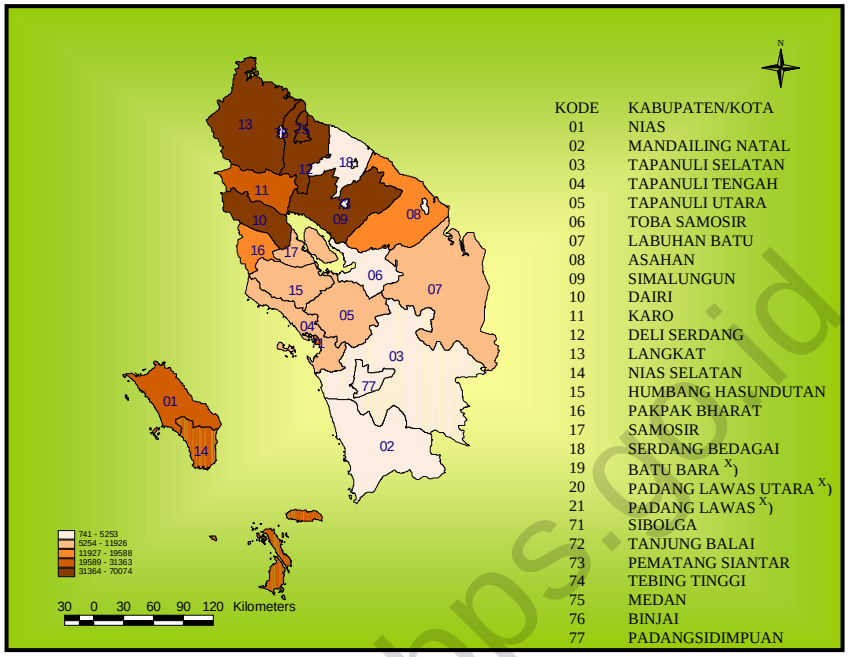

KODE	KABUPATEN/KOTA
01	NIAS
02	MANDAILING NATAL
03	TAPANULI SELATAN
04	TAPANULI TENGAH
05	TAPANULI UTARA
06	TOBA SAMOSIR
07	LABUHAN BATU
08	ASAHAN
09	SIMALUNGUN
10	DAIRI
11	KARO
12	DELI SERDANG
13	LANGKAT
14	NIAS SELATAN
15	HUMBANG HASUNDUTAN
16	PAKPAK BHARAT
17	SAMOSIR
18	SERDANG BEDAGAI
19	BATU BARA x)
20	PADANG LAWAS UTARA x)
21	PADANG LAWAS x)
71	SIBOLGA
72	TANJUNG BALAI
73	PEMATANG SIANTAR
74	TEBING TINGGI
75	MEDAN
76	BINJAI
77	PADANGSIDIMPUAN

Sumber /*Source* : BPS Provinsi Sumatera Utara/ *BPS tatistics of Sumatera Utara Province*
Keterangan/*Note* : x) Masih bergabung dengan kabupaten induk (Labuhan Batu)/ *Included in Main Regency (Labuhan Batu)*

sumut.bps.go.id

Grafik 5. Produksi Padi Sumatera Utara
Figure *Paddy Production of Sumatera Utara Province*
(000 Ton)
2004 – 2008

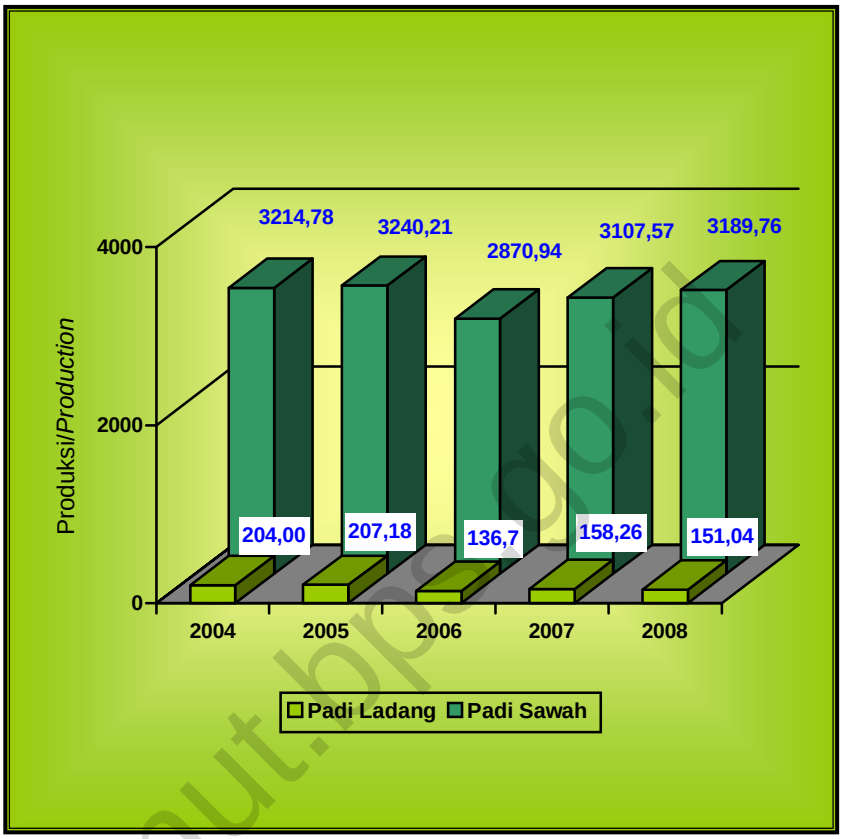

Sumber /*Source* : BPS Provinsi Sumatera Utara/ *BPS–Statistics of Sumatera Utara Province*

sumut.bps.go.id

Tabel 5.1.1. Luas Panen, Produksi dan Rata-Rata Produksi Padi Sawah menurut Kabupaten/ Kota
Table Harvested Area, Production and Yield Rate of Wet Land Paddy by Regency/ City
2008

Kabupaten/Kota *Regency/City*	Luas Panen *Harvested Area* (Ha)	Produksi *Production* (Ton)	Rata-rata Produksi *Yield Rate* (Kw/Ha)
(1)	(2)	(3)	(4)
Kabupaten/*Regency*			
1. N i a s	14 271	54 810	38,41
2. Mandailing Natal	42 801	194 387	45,42
3. Tapanuli Selatan	68 981	323 218	46,86
4. Tapanuli Tengah	28 192	117 618	41,72
5. Tapanuli Utara	23 175	101 085	43,62
6. Toba Samosir	22 633	100 830	44,55
7. Labuhan Batu	57 769	259 953	45,00
8. A s a h a n	17 098	77 556	45,36
9. Simalungun	81 144	395 424	48,73
10. D a i r i	15 113	65 968	43,65
11. K a r o	13 067	56 857	43,51
12. Deli Serdang	73 820	347 766	47,11
13. L a n g k a t	79 464	363 309	45,72
14. Nias Selatan	8 822	34 124	38,68
15. Humbang Hasundutan	13 408	58 314	43,49
16. Pakpak Bharat	1 690	7 277	43,06
17. Samosir	7 115	31 424	44,17
18. Serdang Bedagai	72 766	348 806	47,94
19. Batu Bara	33 193	150 571	45,36
20. Padang Lawas Utara	x	x	x
21. Padang Lawas	x	x	x
22. Labuhan Batu Selatan	x	x	x
23. Labuhan Batu Utara	x	x	x
Kota/*City*			
71. S i b o l g a	-	-	-
72. Tanjung Balai	622	2 644	42,51
73. Pematang Siantar	3 715	17 159	46,19
74. Tebing Tinggi	1 319	5 942	45,05
75. M e d a n	5 343	24 036	44,99
76. B i n j a i	4 111	18 346	44,63
77. Padangsidimpuan	7 090	32 334	45,60
Jumlah/*Total*	696 722	3 189 758	45,78

Sumber/*Source* : Dinas Pertanian Provinsi Sumatera Utara/*Agriculture offices of Sumatera Utara Province*

Keterangan/*Note* : x) Masih bergabung dengan Kabupaten Induk (Tapsel dan Lab. Batu)
Included in Main Regency (Tapsel and Lab. Batu)

sumut.bps.go.id

Tabel 5.1.2. Luas Panen, Produksi dan Rata-Rata Produksi
Table Padi Ladang menurut Kabupaten/ Kota
Harvested Area, Production and Yield Rate of Dryland Paddy by Regency/City
2008

Kabupaten/Kota *Regency/City*	Luas Panen *Harvested Area* (Ha)	Produksi *Production* (Ton)	Rata-rata Produksi *Yield Rate* (Kw/Ha)
(1)	(2)	(3)	(4)
Kabupaten/*Regency*			
1. N i a s	656	1 788	27,26
2. Mandailing Natal	805	2 328	28,92
3. Tapanuli Selatan	3 979	11 448	28,77
4. Tapanuli Tengah	2 259	6 574	29,10
5. Tapanuli Utara	3 744	10 729	28,66
6. Toba Samosir	124	349	28,11
7. Labuhan Batu	1 759	5 310	30,19
8. A s a h a n	526	1 496	28,45
9. Simalungun	14 708	43 942	29,88
10. D a i r i	9 056	27 218	30,06
11. K a r o	8 793	24 709	28,10
12. Deli Serdang	456	1 299	28,49
13. L a n g k a t	434	1 204	27,73
14. Nias Selatan	110	294	26,71
15. Humbang Hasundutan	529	1 438	27,19
16. Pakpak Bharat	3 465	9 766	28,18
17. Samosir	22	62	27,98
18. Serdang Bedagai	385	1 060	27,53
19. Batu Bara	-	-	28,44
20. Padang Lawas Utara	x	x	x
21. Padang Lawas	x	x	x
22. Labuhan Batu Selatan	x	x	x
23. Labuhan Batu Utara	x	x	x
Kota/*City*			
71. S i b o l g a	-	-	-
72. Tanjung Balai	8	22	27,98
73. Pematang Siantar	-	-	-
74. Tebing Tinggi	-	-	-
75. M e d a n	-	-	-
76. B i n j a i	-	-	-
77. Padangsidimpuan	-	-	-
Jumlah/*Total*	51 818	151 036	29,15

Sumber/*Source* : Dinas Pertanian Provinsi Sumatera Utara/*Agriculture offices of Sumatera Utara Province*

Keterangan/*Note* : x) Masih bergabung dengan Kabupaten Induk (Tapsel dan Lab. Batu)
Included in Main Regency (Tapsel and Lab. Batu)

sumut.bps.go.id

Tabel 5.1.3. Luas Panen, Produksi dan Rata-Rata Produksi
Table Padi Sawah + Ladang Menurut Kabupaten/Kota
Harvested Area, Production and Average Yield Rate of Welandt and Dryland Paddy by Regency/City
2008

Kabupaten/Kota *Regency/City*	Luas Panen *Harvested Area* (Ha)	Produksi *Production* (Ton)	Rata-rata Produksi *Yield Rate* (Kw/Ha)
(1)	(2)	(3)	(4)
Kabupaten/*Regency*			
1. N i a s	14 927	56 599	37,92
2. Mandailing Natal	43 606	196 714	45,11
3. Tapanuli Selatan	72 960	334 666	45,87
4. Tapanuli Tengah	30 451	124 192	40,78
5. Tapanuli Utara	26 919	111 814	41,54
6. Toba Samosir	22 757	101 179	44,46
7. Labuhan Batu	59 528	265 262	44,56
8. A s a h a n	17 624	79 053	44,86
9. Simalungun	95 852	439 366	45,84
10. D a i r i	24 169	93 187	38,56
11. K a r o	21 860	81 566	37,31
12. Deli Serdang	74 276	349 065	47,00
13. L a n g k a t	79 898	364 513	45,62
14. Nias Selatan	8 932	34 418	38,53
15. Humbang Hasundutan	13 937	59 752	43,87
16. Pakpak Bharat	5 155	17 043	33,06
17. Samosir	7 137	31 486	44,12
18. Serdang Bedagai	73 151	349 866	47,83
19. Batu Bara	33 193	150 571	45,36
20. Padang Lawas Utara	x	x	x
21. Padang Lawas	x	x	x
22. Labuhan Batu Selatan	x	x	x
23. Labuhan Batu Utara	x	x	x
Kota/*City*			
71. S i b o l g a	-	-	-
72. Tanjung Balai	630	2 667	42,33
73. Pematang Siantar	3 715	17 159	46,19
74. Tebing Tinggi	1 319	5 942	45,05
75. M e d a n	5 343	24 036	44,99
76. B i n j a i	4 111	18 346	44,63
77. Padangsidimpuan	7 090	32 334	45,60
Jumlah/*Total*	748 540	3 340 794	44,63

Sumber/*Source* : Dinas Pertanian Provinsi Sumatera Utara/*Agriculture offices of Sumatera Utara Province*

Keterangan/*Note* : x) Masih bergabung dengan Kabupaten Induk (Tapsel dan Lab. Batu)
Included in Main Regency (Tapsel and Lab. Batu)

sumut.bps.go.id

Tabel 5.1.4. Luas Panen, Produksi dan Rata-Rata Produksi Jagung menurut Kabupaten/ Kota
Table *Harvested Area, Production and Yield Rate of Corn by Regency/City*
2008

Kabupaten/Kota *Regency/City*	Luas Panen *Harvested Area* (Ha)	Produksi *Production* (Ton)	Rata-rata Produksi *Yield Rate* (Kw/Ha)
(1)	(2)	(3)	(4)
Kabupaten/*Regency*			
1. N i a s	133	579	43,57
2. Mandailing Natal	573	2 579	45,01
3. Tapanuli Selatan	2 449	11 088	45,27
4. Tapanuli Tengah	1 641	7 379	44,97
5. Tapanuli Utara	3 580	16 119	45,03
6. Toba Samosir	6 154	27 914	45,36
7. Labuhan Batu	1 213	5 352	44,12
8. A s a h a n	6 382	28 971	45,39
9. Simalungun	64 971	298 861	46,00
10. D a i r i	30 520	139 236	45,62
11. K a r o	65 677	300 291	45,72
12. Deli Serdang	21 140	96 914	45,84
13. L a n g k a t	20 575	93 964	45,67
14. Nias Selatan	100	430	43,01
15. Humbang Hasundutan	696	3 161	45,42
16. Pakpak Bharat	1 481	6 625	44,73
17. Samosir	794	3 587	45,17
18. Serdang Bedagai	8 628	39 134	45,36
19. Batu Bara	1 888	8 571	45,40
20. Padang Lawas Utara	x	x	x
21. Padang Lawas	x	x	x
22. Labuhan Batu Selatan	x	x	x
23. Labuhan Batu Utara	x	x	x
Kota/*City*			
71. S i b o l g a	-	-	-
72. Tanjung Balai	45	203	45,19
73. Pematang Siantar	486	2 192	45,10
74. Tebing Tinggi	25	114	45,47
75. M e d a n	329	1 484	45,12
76. B i n j a i	827	3 744	45,27
77. Padangsidimpuan	106	477	45,04
Jumlah/*Total*	240 413	1 098 969	45,71

Sumber/*Source* : Dinas Pertanian Provinsi Sumatera Utara/*Agriculture offices of Sumatera Utara Province*

Keterangan/*Note* : x) Masih bergabung dengan Kabupaten Induk (Tapsel dan Lab. Batu)
Included in Main Regency (Tapsel and Lab. Batu)

sumut.bps.go.id

Tabel 5.1.5. Luas Panen, Produksi dan Rata-Rata Produksi Kacang Kedelai menurut Kabupaten/Kota
Table *Harvested Area, Production and Yield Rate of Soybean by Regency/City*
2008

Kabupaten/Kota *Regency/City*	Luas Panen *Harvested Area* (Ha)	Produksi *Production* (Ton)	Rata-rata Produksi *Yield Rate* (Kw/Ha)
(1)	(2)	(3)	(4)
Kabupaten/*Regency*			
1. N i a s	-	-	-
2. Mandailing Natal	463	530	11,45
3. Tapanuli Selatan	994	1 194	12,01
4. Tapanuli Tengah	239	265	11,08
5. Tapanuli Utara	-	-	-
6. Toba Samosir	-	-	-
7. Labuhan Batu	425	489	11,49
8. A s a h a n	399	467	11,70
9. Simalungun	198	245	12,38
10. D a i r i	-	-	-
11. K a r o	124	144	11,62
12. Deli Serdang	2 080	2 644	12,71
13. L a n g k a t	2 742	3 333	12,16
14. Nias Selatan	-	-	-
15. Humbang Hasundutan	1	1	11,41
16. Pakpak Bharat	-	-	-
17. Samosir	30	34	11,41
18. Serdang Bedagai	1 573	1 922	12,22
19. Batu Bara	142	166	11,69
20. Padang Lawas Utara	x	x	x
21. Padang Lawas	x	x	x
22. Labuhan Batu Selatan	x	x	x
23. Labuhan Batu Utara	x	x	x
Kota/*City*			
71. S i b o l g a	-	-	-
72. Tanjung Balai	3	4	11,69
73. Pematang Siantar	-	-	-
74. Tebing Tinggi	3	3	11,55
75. M e d a n	8	9	11,78
76. B i n j a i	159	182	11,44
77. Padangsidimpuan	14	16	11,42
Jumlah/*Total*	9 597	11 647	12,14

Sumber/*Source* : Dinas Pertanian Provinsi Sumatera Utara/*Agriculture offices of Sumatera Utara Province*

Keterangan/*Note* : x) Masih bergabung dengan Kabupaten Induk (Tapsel dan Lab. Batu)
Included in Main Regency (Tapsel and Lab. Batu)

sumut.bps.go.id

Tabel 5.1.6. Luas Panen, Produksi dan Rata-Rata Produksi Kacang Tanah menurut Kabupaten/Kota
Table *Harvested Area, Production and Yield Rate of Peanut by Regency/City*
2008

Kabupaten/Kota *Regency/City*	Luas Panen *Harvested Area* (Ha)	Produksi *Production* (Ton)	Rata-rata Produksi *Yield Rate* (Kw/Ha)
(1)	(2)	(3)	(4)
Kabupaten/*Regency*			
1. N i a s	23	24	10,62
2. Mandailing Natal	338	374	11,07
3. Tapanuli Selatan	1 301	1 492	11,47
4. Tapanuli Tengah	596	634	10,63
5. Tapanuli Utara	1 799	2 111	11,73
6. Toba Samosir	120	138	11,50
7. Labuhan Batu	113	127	11,21
8. A s a h a n	160	180	11,22
9. Simalungun	6 145	7 291	11,87
10. D a i r i	2 569	2 996	11,66
11. K a r o	343	394	11,49
12. Deli Serdang	1 156	1 338	11,57
13. L a n g k a t	431	480	11,15
14. Nias Selatan	74	78	10,52
15. Humbang Hasundutan	305	340	11,14
16. Pakpak Bharat	15	16	10,84
17. Samosir	310	353	11,39
18. Serdang Bedagai	352	411	11,67
19. Batu Bara	68	76	11,22
20. Padang Lawas Utara	x	x	x
21. Padang Lawas	x	x	x
22. Labuhan Batu Selatan	x	x	x
23. Labuhan Batu Utara	x	x	x
Kota/*City*			
71. S i b o l g a	-	-	-
72. Tanjung Balai	-	-	-
73. Pematang Siantar	80	90	11,22
74. Tebing Tinggi	5	6	11,40
75. M e d a n	160	182	11,37
76. B i n j a i	119	135	11,35
77. Padangsidimpuan	44	49	11,23
Jumlah/*Total*	16 626	19 316	11,62

Sumber/*Source* : Dinas Pertanian Provinsi Sumatera Utara/*Agriculture offices of Sumatera Utara Province*

Keterangan/*Note* : x) Masih bergabung dengan Kabupaten Induk (Tapsel dan Lab. Batu)
Included in Main Regency (Tapsel and Lab. Batu)

sumut.bps.go.id

Tabel 5.1.7. Luas Panen, Produksi dan Rata-Rata Produksi Kacang Hijau menurut Kabupaten/Kota
Table *Harvested Area, Production and Yield Rate of Mungbean by Regency/ City*
2008

Kabupaten/Kota *Regency/City*	Luas Panen *Harvested Area* (Ha)	Produksi *Production* (Ton)	Rata-rata Produksi *Yield Rate* (Kw/Ha)
(1)	(2)	(3)	(4)
Kabupaten/*Regency*			
1. N i a s	12	12	10,25
2. Mandailing Natal	96	100	10,38
3. Tapanuli Selatan	522	557	10,66
4. Tapanuli Tengah	384	396	10,32
5. Tapanuli Utara	-	-	-
6. Toba Samosir	-	-	-
7. Labuhan Batu	110	115	10,43
8. A s a h a n	136	143	10,53
9. Simalungun	625	668	10,69
10. D a i r i	-	-	-
11. K a r o	39	40	10,26
12. Deli Serdang	1 274	1 385	10,87
13. L a n g k a t	485	519	10,69
14. Nias Selatan	52	53	10,23
15. Humbang Hasundutan	-	-	-
16. Pakpak Bharat	4	4	10,27
17. Samosir	2	2	10,22
18. Serdang Bedagai	1 002	1 059	10,57
19. Batu Bara	106	112	10,53
20. Padang Lawas Utara	x	x	x
21. Padang Lawas	x	x	x
22. Labuhan Batu Selatan	x	x	x
23. Labuhan Batu Utara	x	x	x
Kota/*City*			
71. S i b o l g a	-	-	-
72. Tanjung Balai	-	-	-
73. Pematang Siantar	-	-	-
74. Tebing Tinggi	2	2	10,19
75. M e d a n	97	104	10,69
76. B i n j a i	173	182	10,51
77. Padangsidimpuan	39	41	10,43
Jumlah/*Total*	5 160	5 493	10,65

Sumber/*Source* : Dinas Pertanian Provinsi Sumatera Utara/*Agriculture offices of Sumatera Utara Province*

Keterangan/*Note* : x) Masih bergabung dengan Kabupaten Induk (Tapsel dan Lab. Batu)
Included in Main Regency (Tapsel and Lab. Batu)

sumut.bps.go.id

Tabel 5.1.8. Luas Panen, Produksi dan Rata-Rata Produksi Ubi Kayu menurut Kabupaten/ Kota
Table *Harvested Area, Production and Yield Rate of Cassava by Regency/City*
2008

Kabupaten/Kota *Regency/City*	Luas Panen *Harvested Area* (Ha)	Produksi *Production* (Ton)	Rata-rata Produksi *Yield Rate* (Kw/Ha)
(1)	(2)	(3)	(4)
Kabupaten/*Regency*			
1. N i a s	414	7 963	192,35
2. Mandailing Natal	167	3 238	193,91
3. Tapanuli Selatan	949	18 269	192,50
4. Tapanuli Tengah	1 448	27 986	193,27
5. Tapanuli Utara	1 348	26 068	193,38
6. Toba Samosir	411	7 949	193,40
7. Labuhan Batu	229	4 451	194,37
8. A s a h a n	545	10 565	193,84
9. Simalungun	15 878	309 303	194,80
10. D a i r i	301	5 808	192,95
11. K a r o	125	2 412	192,95
12. Deli Serdang	3 887	75 497	194,23
13. L a n g k a t	413	7 974	193,07
14. Nias Selatan	826	15 870	192,13
15. Humbang Hasundutan	667	12 883	193,15
16. Pakpak Bharat	21	405	193,00
17. Samosir	258	4 985	193,21
18. Serdang Bedagai	7 999	155 389	194,26
19. Batu Bara	836	16 205	193,84
20. Padang Lawas Utara	x	x	x
21. Padang Lawas	x	x	x
22. Labuhan Batu Selatan	x	x	x
23. Labuhan Batu Utara	x	x	x
Kota/*City*			
71. S i b o l g a	-	-	-
72. Tanjung Balai	20	387	193,43
73. Pematang Siantar	368	7 106	193,09
74. Tebing Tinggi	342	6 610	193,27
75. M e d a n	239	4 616	193,14
76. B i n j a i	148	2 863	193,41
77. Padangsidimpuan	102	1 971	193,20
Jumlah/*Total*	37 941	736 771	194,19

Sumber/*Source* : Dinas Pertanian Provinsi Sumatera Utara/*Agriculture offices of Sumatera Utara Province*

Keterangan/*Note* : x) Masih bergabung dengan Kabupaten Induk (Tapsel dan Lab. Batu)
Included in Main Regency (Tapsel and Lab. Batu)

sumut.bps.go.id

Tabel 5.1.9. Luas Panen, Produksi dan Rata-Rata Produksi Ubi Jalar menurut Kabupaten/ Kota
Table *Harvested Area, Production and Yield Rate of Sweet Potato by Regency/City*
2008

Kabupaten/Kota *Regency/City*	Luas Panen *Harvested Area* (Ha)	Produksi *Production* (Ton)	Rata-rata Produksi *Yield Rate* (Kw/Ha)
(1)	(2)	(3)	(4)
Kabupaten/*Regency*			
1. N i a s	480	5 278	109,96
2. Mandailing Natal	110	1 210	109,96
3. Tapanuli Selatan	426	4 722	110,85
4. Tapanuli Tengah	420	4 599	109,51
5. Tapanuli Utara	1 174	12 977	110,54
6. Toba Samosir	196	2 166	110,50
7. Labuhan Batu	86	950	110,46
8. A s a h a n	117	1 234	105,46
9. Simalungun	2 827	31 472	111,33
10. D a i r i	451	4 964	110,07
11. K a r o	525	5 791	110,31
12. Deli Serdang	1 232	13 720	111,36
13. L a n g k a t	166	1 839	110,76
14. Nias Selatan	847	9 420	111,21
15. Humbang Hasundutan	454	5 018	110,53
16. Pakpak Bharat	4	44	110,09
17. Samosir	232	2 562	110,45
18. Serdang Bedagai	210	2 306	109,80
19. Batu Bara	61	643	105,46
20. Padang Lawas Utara	x	x	x
21. Padang Lawas	x	x	x
22. Labuhan Batu Selatan	x	x	x
23. Labuhan Batu Utara	x	x	x
Kota/*City*			
71. S i b o l g a	-	-	-
72. Tanjung Balai	8	84	105,46
73. Pematang Siantar	12	132	109,77
74. Tebing Tinggi	2	22	109,73
75. M e d a n	169	1 858	109,94
76. B i n j a i	79	870	110,09
77. Padangsidimpuan	28	307	109,55
Jumlah/*Total*	10 316	114 187	110,69

Sumber/*Source* : Dinas Pertanian Provinsi Sumatera Utara/*Agriculture offices of Sumatera Utara Province*

Keterangan/*Note* : x) Masih bergabung dengan Kabupaten Induk (Tapsel dan Lab. Batu)
Included in Main Regency (Tapsel and Lab. Batu)

sumut.bps.go.id

Tabel 5.1.10. Luas Panen, Produksi dan Rata-Rata Produksi Padi Sawah
Table *Harvested Area, Production and Yield Rate of Wetland Paddy*
1999 – 2008

Tahun *Year*	Luas Panen *Harvested Area* (Ha)	Produksi *Production* (Ton)	Rata-rata Produksi *Yield Rate* (Kw/Ha)
(1)	(2)	(3)	(4)
1999	767 166	3 274 270	42,68
2000	766 194	3 310 814	43,21
2001	728 844	3 110.615	42,68
2002	695 907	2 981 889	42,85
2003	742 280	3 195 515	43,05
2004	744 947	3 214 782	43,15
2005	743 813	3 240 209	43,56
2006	652 531	2 870 944	44,00
2007	690 640	3 107 570	45,00
2008	696 722	3 189 758	45,78

Sumber/*Source* : BPS Provinsi Sumatera Utara/*BPS-Statistics of Sumatera Utara Province*

sumut.bps.go.id

Tabel 5.1.11. Luas Panen, Produksi dan Rata-Rata Produksi Padi Ladang
Table *Harvested Area, Production and Yield Rate of Dryland Paddy*
1999 – 2008

Tahun *Year*	Luas Panen *Harvested Area* (Ha)	Produksi *Production* (Ton)	Rata-rata Produksi *Yield Rate* (Kw/Ha)
(1)	(2)	(3)	(4)
1999	71 460	177 160	24,79
2000	81 416	203 439	24,99
2001	73 104	180.900	24,75
2002	69 254	171 416	24,75
2003	82 908	207 560	25,03
2004	81 144	204 000	25,14
2005	78 260	207 184	26,47
2006	52 492	136 692	26,04
2007	59 592	158 264	26,56
2008	51 818	151 036	29,15

Sumber/*Source* : BPS Provinsi Sumatera Utara/*BPS-Statistics of Sumatera Utara Province*

sumut.bps.go.id

Tabel 5.1.12. Luas Panen, Produksi dan Rata-Rata Produksi Jagung
Table *Harvested Area, Production and Yield Rate of Corn*
1999 – 2008

Tahun *Year*	Luas Panen *Harvested Area* (Ha)	Produksi *Production* (Ton)	Rata-rata Produksi *Yield Rate* (Kw/Ha)
(1)	(2)	(3)	(4)
1999	199 355	619 667	31,08
2000	221 906	666 764	30,55
2001	198 709	634.162	31,91
2002	198 670	640 593	32,24
2003	210 782	687 360	32,61
2004	214 885	712 560	33,16
2005	218 569	735 456	33,65
2006	200 146	682 042	34,08
2007	229 882	804 850	35,01
2008	240 413	1 098 969	45,71

Sumber/*Source* : BPS Provinsi Sumatera Utara/*BPS-Statistics of Sumatera Utara Province*

sumut.bps.go.id

Tabel 5.1.13. Luas Panen, Rata-Rata Produksi dan Produksi Kacang Kedelai
Table *Harvested Area, Production and Yield Rate of Soybean*
1999 – 2008

Tahun *Year*	Luas Panen *Harvested Area* (Ha)	Produksi *Production* (Ton)	Rata-rata Produksi *Yield Rate* (Kw/Ha)
(1)	(2)	(3)	(4)
1999	27 171	28 817	10,61
2000	12 311	12 881	10,63
2001	10 003	10 719	10,72
2002	9 705	10 197	10,51
2003	9 910	10 466	10,56
2004	11 706	12 333	10,54
2005	13 787	15 793	11,46
2006	6 311	7 043	11,16
2007	3 747	4 345	11,60
2008	9 597	11 647	12,14

Sumber/*Source* : BPS Provinsi Sumatera Utara/*BPS-Statistics of Sumatera Utara Province*

sumut.bps.go.id

Tabel 5.1.14. Luas Panen, Produksi dan Rata-rata Produksi Kacang Tanah
Table *Harvest Area, Production and Yield Rate of Peanut*
1999 – 2008

Tahun *Year*	Luas Panen *Harvest Area* (Ha)	Produksi *Production* (Ton)	Rata-rata Produksi *Yield Rate* (Kw/Ha)
(1)	(2)	(3)	(4)
1999	22 297	21 986	9,86
2000	22 799	23 901	10,48
2001	21 130	22 485	10,64
2002	21 432	23 298	10,87
2003	22 962	25 097	10,93
2004	26 029	28 708	11,03
2005	19 195	21 042	10,96
2006	17 991	20 119	11,18
2007	17 694	20 329	11,49
2008	16 626	19 316	11,62

Sumber/*Source* : BPS Provinsi Sumatera Utara/*BPS-Statistics of Sumatera Utara Province*

sumut.bps.go.id

Tabel 5.1.15. Luas Panen, Produksi dan Rata-Rata Produksi Kacang Hijau
Table *Harvested Area Production and Yield Rate of Mungbean*
1999– 2008

Tahun *Year*	Luas Panen *Harvested Area* (Ha)	Produksi *Production* (Ton)	Rata-rata Produksi *Yield Rate* (Kw/Ha)
(1)	(2)	(3)	(4)
1999	11 170	10 516	9,41
2000	10 824	10 482	9,68
2001	9 370	9 111	9,72
2002	9 454	9 518	10,07
2003	11 274	11 455	10,16
2004	10 562	10 799	10,22
2005	7 663	8 098	10,57
2006	6 173	6 537	10,59
2007	4 569	4 855	10,63
2008	5 160	5 493	10,65

Sumber/*Source* : BPS Provinsi Sumatera Utara/*BPS-Statistics of Sumatera Utara Province*

sumut.bps.go.id

Tabel 5.1.16 Luas Panen, Produksi dan Rata-rata Produksi Ubi Kayu
Table *Harvested Area, Production and Yield rate of Cassava*
1999 – 2008

Tahun *Year*	Luas Panen *Harvested Area* (Ha)	Produksi *Production* (Ton)	Rata-rata Produksi *Yield Rate* (Kw/Ha)
(1)	(2)	(3)	(4)
1999	41 235	490 601	118,98
2000	40 315	480 128	119,09
2001	41 233	507 519	123,09
2002	36 119	441 819	122,32
2003	33 452	411 995	123,16
2004	37 313	464 961	124,61
2005	40 717	509 796	125,20
2006	35 996	452 450	125,69
2007	34 812	438 573	125,98
2008	37 941	736 771	194,19

Sumber/*Source* : BPS Provinsi Sumatera Utara/*BPS-Statistics of Sumatera Utara Province*

sumut.bps.go.id

Tabel 5.1.17. Luas Panen, Produksi dan Rata-Rata Produksi Ubi Jalar
Table *Harvested Area, Production and Yield Rate of Sweet Potato*
1999 – 2008

Tahun *Year*	Luas Panen *Harvested Area* (Ha)	Produksi *Production* (Ton)	Rata-rata Produksi *Yield Rate* (Kw/Ha)
(1)	(2)	(3)	(4)
1999	14 304	134 642	94,13
2000	13 631	126 961	93,14
2001	12 464	118 183	94,82
2002	12 405	118 170	95,26
2003	14 280	135 661	95,00
2004	12 227	117 295	95,93
2005	12 014	115 728	96,33
2006	10 630	102 712	96,62
2007	12 129	117 641	96,99
2008	10 316	114 187	110,69

Sumber/*Source* : BPS Provinsi Sumatera Utara/*BPS-Statistics of Sumatera Utara Province*

sumut.bps.go.id

Tabel : 5.1.18. Produksi Padi Sawah menurut Kabupaten/Kota
Table *Production of Wet Land Paddy by Regency/City*
(Ton)
2004 – 2008

Kabupaten/Kota *Regency/City*	2004	2005	2006	2007*)	2008
(1)	(2)	(3)	(4)	(5)	(6)
Kabupaten/*Regency*					
1. N i a s	62 970	71 894	69 898		54 810
2. Mandailing Natal	148 982	162 847	132 304		194 387
3. Tapanuli Selatan	367 763	363 318	306 182		323 218
4. Tapanuli Tengah	90 798	105 589	117 620		117 618
5. Tapanuli Utara	124 141	105 770	78 440		101 085
6. Toba Samosir	134 961	106 026	89 407		100 830
7. Labuhan Batu	359 336	379 506	269 947		259 953
8. A s a h a n	280 715	257 576	180 870		77 556
9. Simalungun	430 337	321 925	339 669		395 424
10. D a i r i	77 415	54 734	56 048		65 968
11. K a r o	47 773	47 161	45 858		56 857
12. Deli Serdang	625 982	339 484	329 291		347 766
13. L a n g k a t	300 228	361 624	318 207		363 309
14. Nias Selatan	43 839	45 617	29 892		34 124
15. Humbang Hasundutan	48 742	44 427	60 306		58 314
16. Pakpak Bharat	55	0	7 521		7 277
17. Samosir	x	35 635	27 152		331 424
18. Serdang Bedagai	x	346 300	34 300		348 806
19. Batu Bara	x	x	x		150 571
20. Padang Lawas Utara	x	x	x		x
21. Padang Lawas	x	x	x		x
22. Labuhan Batu Selatan	x	x	x		x
23. Labuhan Batu Utara	x	x	x		x
Kota/*City*					
71. S i b o l g a	0	0	0		0
72. Tanjung Balai	888	12	272		2 644
73. Pematang Siantar	19 447	23 542	14 353		17 159
74. Tebing Tinggi	4 348	6 471	6 422		5 942
75. M e d a n	12 580	17 999	17 991		24 036
76. B i n j a i	15 169	14 323	16 889		18 346
77. Padangsidimpuan	18 314	28 429	21 729		32 334
Jumlah/*Total*	3 214 782	3 240 209	2 870 944	3 189 758	3 189 758

Sumber/*Source* : Dinas Pertanian Provinsi Sumatera Utara/*Agriculture office of Sumatera Utara Province*

Keterangan/*Note* : x) Masih bergabung dengan Kabupaten Induk (Toba Samosir, Deli Serdang, Tapsel, Asahan, Lab.Batu)/*Included in Main Regency (Toba Samosir, Deli Serdang, Tapsel,Asahan, Lab.Batu)*

*) Data tahun 2007 tidak tersedia/*Data not available*

sumut.bps.go.id

Tabel : 5.1.19 Produksi Padi Ladang menurut Kabupaten/Kota
Table *Production of Dry Land Paddy by Regency/City*
(Ton)
2004 – 2008

Kabupaten/Kota *Regency/City*	2004	2005	2006	2007*)	2008
(1)	(2)	(3)	(4)	(5)	(6)
Kabupaten/*Regency*					
1. N i a s	4 320	3 167	3 729		1 788
2. Mandailing Natal	3 819	3 750	3 218		2 328
3. Tapanuli Selatan	12 408	15 468	10 205		11 448
4. Tapanuli Tengah	5 381	6 079	5 269		6 574
5. Tapanuli Utara	4 760	3 824	10 038		10 729
6. Toba Samosir	7 118	3 012	2 522		349
7. Labuhan Batu	6 227	5 673	12 556		5 310
8. A s a h a n	2 616	1 403	3 051		1 496
9. Simalungun	83 349	59 933	28 124		43 942
10. D a i r i	30 405	47 024	26 230		27 218
11. K a r o	26 746	40 241	19 846		24 709
12. Deli Serdang	15 161	5 549	1 937		1 299
13. L a n g k a t	597	1 331	758		1 204
14. Nias Selatan	1 085	1 685	645		294
15. Humbang Hasundutan	10	715	1 425		1 438
16. Pakpak Bharat	0	7 625	6 570		9 766
17. Samosir	x	20	0		62
18. Serdang Bedagai	x	685	558		1 060
19. Batu Bara	x	x	x		x
20. Padang Lawas Utara	x	x	x		x
21. Padang Lawas	x	x	x		x
22. Labuhan Batu Selatan	x	x	x		x
23. Labuhan Batu Utara	x	x	x		x
Kota/*City*					
71. S i b o l g a	0	0	0		-
72. Tanjung Balai	0	0	0		22
73. Pematang Siantar	0	0	0		-
74. Tebing Tinggi	0	0	0		-
75. M e d a n	0	0	12		-
76. B i n j a i	0	0	0		-
77. Padangsidimpuan	0	0	0		-
Jumlah/*Total*	204 000	207 184	136 692	158 264	151 036

Sumber/*Source* : Dinas Pertanian Provinsi Sumatera Utara/*Agriculture office of Sumatera Utara Province*

Keterangan/*Note* : x) Masih bergabung dengan Kabupaten Induk (Toba Samosir, Deli Serdang, Tapsel, Asahan, Lab.Batu)/*Included in Main Regency (Toba Samosir, Deli Serdang, Tapsel,Asahan, Lab.Batu)*

*) Data tahun 2007 tidak tersedia/*Data not available*

sumut.bps.go.id

Tabel : 5.1.20. Produksi Jagung menurut Kabupaten/Kota
Table *Production of Corn by Regency/City*
(Ton)
2004 – 2008

Kabupaten/Kota *Regency/City*	2004	2005	2006	2007*)	2008
(1)	(2)	(3)	(4)	(5)	(6)
Kabupaten/*Regency*					
1. N i a s	100	105	110		579
2. Mandailing Natal	5 202	3 682	2 046		2 579
3. Tapanuli Selatan	9 727	8 359	9 972		11 088
4. Tapanuli Tengah	71	869	4 239		7 379
5. Tapanuli Utara	7 550	6 086	14 725		16 119
6. Toba Samosir	8 733	8 385	8 858		27 914
7. Labuhan Batu	2 920	3 200	3 415		5 352
8. A s a h a n	17 460	18 243	21 350		28 971
9. Simalungun	200 579	249 250	204 196		298 861
10. D a i r i	111 382	84 286	87 204		139 236
11. K a r o	205 844	180 813	171 016		300 291
12. Deli Serdang	80 492	64 033	65 015		96 914
13. L a n g k a t	47 115	49 016	58 680		93 964
14. Nias Selatan	6	223	250		430
15. Humbang Hasundutan	74	628	870		3 161
16. Pakpak Bharat	10 166	25 653	7 145		6 625
17. Samosir	x	1 307	798		3 587
18. Serdang Bedagai	x	24 572	17 046		39 134
19. Batu Bara	x	x	x		8 571
20. Padang Lawas Utara	x	x	x		x
21. Padang Lawas	x	x	x		x
22. Labuhan Batu Selatan	x	x	x		x
23. Labuhan Batu Utara	x	x	x		x
Kota/*City*					
71. S i b o l g a	0	0	0		0
72. Tanjung Balai	96	85	81		203
73. Pematang Siantar	1093	2 020	1 176		2 192
74. Tebing Tinggi	180	207	214		114
75. M e d a n	1524	1 438	1 160		1 484
76. B i n j a i	1930	2 433	1 991		3 744
77. Padangsidimpuan	314	563	487		477
Jumlah/*Total*	712 560	735 456	682 042	804 850	1 098 969

Sumber/*Source* : Dinas Pertanian Provinsi Sumatera Utara/*Agriculture office of Sumatera Utara Province*

Keterangan/*Note* : x) Masih bergabung dengan Kabupaten Induk (Toba Samosir, Deli Serdang, Tapsel, Asahan, Lab.Batu)/*Included in Main Regency (Toba Samosir, Deli Serdang, Tapsel,Asahan, Lab.Batu)*

*) Data tahun 2007 tidak tersedia/*Data not available*

sumut.bps.go.id

Tabel : 5.1.21. Produksi Kacang Kedelai menurut Kabupaten/Kota
Table *Production of Soybean by Regency/City*
(Ton)
2004 - 2008

Kabupaten/Kota *Regency/City*	2004	2005	2006	2007*)	2008
(1)	(2)	(3)	(4)	(5)	(6)
Kabupaten/*Regency*					
1. N i a s	0	0	0		0
2. Mandailing Natal	2 149	2 232	198		530
3. Tapanuli Selatan	1 539	1 428	1 142		1 194
4. Tapanuli Tengah	12	43	218		265
5. Tapanuli Utara	1	1	0		0
6. Toba Samosir	22	0	0		0
7. Labuhan Batu	1 152	660	327		489
8. A s a h a n	228	634	291		467
9. Simalungun	60	31	38		245
10. D a i r i	0	0	0		0
11. K a r o	0	0	69		144
12. Deli Serdang	5 288	4 034	1 467		2 644
13. L a n g k a t	1 842	3 018	2 282		3 333
14. Nias Selatan	0	0	0		0
15. Humbang Hasundutan	2	1	0		1
16. Pakpak Bharat	0	0	0		0
17. Samosir	x	63	41		34
18. Serdang Bedagai	x	3 468	643		1 922
19. Batu Bara	x	x	x		166
20. Padang Lawas Utara	x	x	x		x
21. Padang Lawas	x	x	x		x
22. Labuhan Batu Selatan	x	x	x		x
23. Labuhan Batu Utara	x	x	x		x
Kota/*City*					
71. S i b o l g a	0	0	0		0
72. Tanjung Balai	0	0	0		4
73. Pematang Siantar	2	0	0		0
74. Tebing Tinggi	3	6	3		3
75. M e d a n	2	10	10		9
76. B i n j a i	14	142	296		182
77. Padangsidimpuan	17	22	17		16
Jumlah/*Total*	12 333	15 793	7 042	4 345	11 647

Sumber/*Source* : Dinas Pertanian Provinsi Sumatera Utara/*Agriculture office of Sumatera Utara Province*

Keterangan/*Note* : x) Masih bergabung dengan Kabupaten Induk (Toba Samosir, Deli Serdang, Tapsel, Asahan, Lab.Batu)/*Included in Main Regency (Toba Samosir, Deli Serdang, Tapsel,Asahan, Lab.Batu)*

*) Data tahun 2007 tidak tersedia/*Data not available*

sumut.bps.go.id

Tabel : 5.1.22. Produksi Kacang Tanah menurut Kabupaten/Kota
Table *Production of Peanut by Regency/City*
(Ton)
2004 – 2008

Kabupaten/Kota *Regency/City*	2004	2005	2006	2007*)	2008
(1)	(2)	(3)	(4)	(5)	(6)
Kabupaten/*Regency*					
1. N i a s	160	52	14		24
2. Mandailing Natal	1 642	918	296		374
3. Tapanuli Selatan	2 422	1 817	1 845		1 492
4. Tapanuli Tengah	590	64	479		634
5. Tapanuli Utara	4 242	1 823	2 890		2 111
6. Toba Samosir	1 360	1 303	371		138
7. Labuhan Batu	276	240	123		127
8. A s a h a n	202	98	160		180
9. Simalungun	7 669	6 354	7 470		7 291
10. D a i r i	3 876	2 463	2 225		2 996
11. K a r o	939	455	249		394
12. Deli Serdang	3 660	2 462	1 737		1 338
13. L a n g k a t	969	854	856		480
14. Nias Selatan	2	67	71		78
15. Humbang Hasundutan	29	123	230		340
16. Pakpak Bharat	6	9	3		16
17. Samosir	x	318	192		353
18. Serdang Bedagai	x	932	298		411
19. Batu Bara	x	x	x		76
20. Padang Lawas Utara	x	x	x		x
21. Padang Lawas	x	x	x		x
22. Labuhan Batu Selatan	x	x	x		x
23. Labuhan Batu Utara	x	x	x		x
Kota/*City*					
71. S i b o l g a	0	0	0		0
72. Tanjung Balai	0	0	0		0
73. Pematang Siantar	92	220	162		90
74. Tebing Tinggi	8	10	10		6
75. M e d a n	339	206	218		182
76. B i n j a i	149	175	149		135
77. Padangsidimpuan	77	82	71		49
Jumlah/*Total*	28 708	21 042	20 119	20 329	19 316

Sumber/*Source* : Dinas Pertanian Provinsi Sumatera Utara/*Agriculture office of Sumatera Utara Province*

Keterangan/*Note* : x) Masih bergabung dengan Kabupaten Induk (Toba Samosir, Deli Serdang, Tapsel, Asahan, Lab.Batu)/*Included in Main Regency (Toba Samosir, Deli Serdang, Tapsel,Asahan, Lab.Batu)*

*) Data tahun 2007 tidak tersedia/*Data not available*

sumut.bps.go.id

Tabel : 5.1.23. Produksi Kacang Hijau menurut Kabupaten/Kota
Table *Production of Mungbean by Regency/City*
(Ton)
2004 – 2008

Kabupaten/Kota *Regency/City*	2004	2005	2006	2007*)	2008
(1)	(2)	(3)	(4)	(5)	(6)
Kabupaten/*Regency*					
1. N i a s	26	54	56		12
2. Mandailing Natal	217	254	89		100
3. Tapanuli Selatan	1 001	713	898		557
4. Tapanuli Tengah	17	47	328		396
5. Tapanuli Utara	1	349	0		-
6. Toba Samosir	222	397	13		-
7. Labuhan Batu	113	126	105		115
8. A s a h a n	228	272	264		143
9. Simalungun	1 012	831	831		668
10. D a i r i	0	0	41		-
11. K a r o	14	47	73		40
12. Deli Serdang	5 765	2 476	1 664		1 385
13. L a n g k a t	1 236	1 095	1 055		519
14. Nias Selatan	3	54	44		53
15. Humbang Hasundutan	0	0	1		-
16. Pakpak Bharat	0	0	0		4
17. Samosir	x	0	5		2
18. Serdang Bedagai	x	1 008	518		1 059
19. Batu Bara	x	x	x		112
20. Padang Lawas Utara	x	x	x		
21. Padang Lawas	x	x	x		
22. Labuhan Batu Selatan	x	x	x		
23. Labuhan Batu Utara	x	x	x		
Kota/*City*					
71. S i b o l g a	0	0	0		-
72. Tanjung Balai	0	0	0		-
73. Pematang Siantar	0	0	0		-
74. Tebing Tinggi	4	4	2		2
75. M e d a n	155	172	191		104
76. B i n j a i	754	146	309		182
77. Padangsidimpuan	32	54	50		41
Jumlah/*Total*	10 799	8 098	6 537	4 855	5 493

Sumber/*Source* : Dinas Pertanian Provinsi Sumatera Utara/*Agriculture office of Sumatera Utara Province*

Keterangan/*Note* : x) Masih bergabung dengan Kabupaten Induk (Toba Samosir, Deli Serdang, Tapsel, Asahan, Lab.Batu)/*Included in Main Regency (Toba Samosir, Deli Serdang, Tapsel,Asahan, Lab.Batu)*

*) Data tahun 2007 tidak tersedia/*Data not available*

sumut.bps.go.id

Tabel : 5.1.24. Produksi Ubi Kayu menurut Kabupaten/Kota
Table *Production of Cassava by Regency/City*
(Ton)
2004 - 2008

Kabupaten/Kota *Regency/City*	2004	2005	2006	2007*)	2008
(1)	(2)	(3)	(4)	(5)	(6)
Kabupaten/*Regency*					
1. N i a s	15 948	3 083	2 827		7 963
2. Mandailing Natal	7 878	2 758	2 988		3 238
3. Tapanuli Selatan	13 029	9 659	17 622		18 269
4. Tapanuli Tengah	5 399	2 507	12 500		27 986
5. Tapanuli Utara	19 951	7 157	7 136		26 068
6. Toba Samosir	27 131	12 663	9 629		7 949
7. Labuhan Batu	4 833	4 151	2 580		4 451
8. A s a h a n	19 118	9 603	15 236		10 565
9. Simalungun	57 165	202 405	161 504		309 303
10. D a i r i	3 598	2 594	1 936		5 808
11. K a r o	0	0	25		2 412
12. Deli Serdang	263 729	103 520	51 865		75 497
13. L a n g k a t	7 442	7 374	6 237		7 974
14. Nias Selatan	0	8 804	5 448		15 870
15. Humbang Hasundutan	401	0	3 276		12 883
16. Pakpak Bharat	25	680	175		405
17. Samosir	x	2 274	1 639		4 985
18. Serdang Bedagai	x	106 593	133 793		155 389
19. Batu Bara	x	x	x		16 205
20. Padang Lawas Utara	x	x	x		x
21. Padang Lawas	x	x	x		x
22. Labuhan Batu Selatan	x	x	x		x
23. Labuhan Batu Utara	x	x	x		x
Kota/*Citv*					
71. S i b o l g a	0	0	0		0
72. Tanjung Balai	661	275	301		387
73. Pematang Siantar	3 976	8 277	4 563		7 106
74. Tebing Tinggi	3 344	5 377	4 480		6 610
75. M e d a n	5 982	4 482	3 601		4 616
76. B i n j a i	4 119	2 934	1 665		2 863
77. Padangsidimpuan	1 233	2 626	1 426		1 971
Jumlah/*Total*	464 961	509 796	452 450	438 573	736 771

Sumber/*Source* : Dinas Pertanian Provinsi Sumatera Utara/*Agriculture office of Sumatera Utara Province*

Keterangan/*Note* : x) Masih bergabung dengan Kabupaten Induk (Toba Samosir, Deli Serdang, Tapsel, Asahan, Lab.Batu)/*Included in Main Regency (Toba Samosir, Deli Serdang, Tapsel,Asahan, Lab.Batu)*

*) Data tahun 2007 tidak tersedia/*Data not available*

sumut.bps.go.id

Tabel : 5.1.25. Produksi Ubi Jalar menurut Kabupaten/Kota
Table *Production of Sweet Potato by Regency/City*
(Ton)
2004 - 2008

Kabupaten/Kota *Regency/City*	2004	2005	2006	2007*)	2008
(1)	(2)	(3)	(4)	(5)	(6)
Kabupaten/*Regency*					
1. N i a s	3 541	7 344	5 855		5 278
2. Mandailing Natal	971	918	1 123		1 210
3. Tapanuli Selatan	5 732	3 460	5 119		4 722
4. Tapanuli Tengah	133	808	2 878		4 599
5. Tapanuli Utara	8 882	9 966	10 119		12 977
6. Toba Samosir	8 118	5 343	3 232		2 166
7. Labuhan Batu	1 831	1 549	1 331		950
8. A s a h a n	1 469	1 927	2 493		1 234
9. Simalungun	49 525	32 077	26 170		31 472
10. D a i r i	2206	3 378	6 890		4 964
11. K a r o	10 180	6 620	4 093		5 791
12. Deli Serdang	18 267	16 525	11 653		13 720
13. L a n g k a t	2 183	2 626	2 610		1 839
14. Nias Selatan	38	8 201	7 792		9 420
15. Humbang Hasundutan	231	579	2 325		5 018
16. Pakpak Bharat	38	328	38		44
17. Samosir	1)	2 651	1 234		2 562
18. Serdang Bedagai	x	6 328	4 007		2 306
19. Batu Bara	x	x	x		643
20. Padang Lawas Utara	x	x	x		x
21. Padang Lawas	x	x	x		x
22. Labuhan Batu Selatan	x	x	x		x
23. Labuhan Batu Utara	x	x	x		x
Kota/*City*					
71. S i b o l g a	0	0	0		0
72. Tanjung Balai	0	29	0		84
73. Pematang Siantar	326	683	287		132
74. Tebing Tinggi	67	67	86		22
75. M e d a n	2 913	3 099	2 533		1 858
76. B i n j a i	279	259	308		870
77. Padangsidimpuan	365	963	536		307
Jumlah/*Total*	117 295	115 728	102 712	117 641	114 187

Sumber/*Source* : Dinas Pertanian Provinsi Sumatera Utara/*Agriculture office of Sumatera Utara Province*

Keterangan/*Note* : x) Masih bergabung dengan Kabupaten Induk (Toba Samosir, Deli Serdang, Tapsel, Asahan, Lab.Batu)/*Included in Main Regency (Toba Samosir, Deli Serdang, Tapsel,Asahan, Lab.Batu)*

*) Data tahun 2007 tidak tersedia/*Data not available*

sumut.bps.go.id

Tabel 5.1.26. Luas Panen, Produksi dan Rata-Rata Produksi Sayur-Sayuran menurut Jenis Tanaman
Table *Harvested Area,Production and Yield Rate of Vegetables by Type of Plant*
2008

Jenis Tanaman *Type of Plant*	Luas Panen *Harvested Area* (Ha)	Produksi *Production* (Ton)	Rata-rata Produksi *Yield Rate* (Kw/Ha)
(1)	(2)	(3)	(4)
1. Bawang Merah/*Shallots*	1 238	12 071	97,50
2. Bawang Putih/*Garlic*	34	248	72,94
3. Bawang Daun/*Leeks*	1 969	18 678	94,86
4. Kentang/*Potatoes*	8 022	130 296	162,42
5. Kubis/*Cabbage*	7 780	207 640	266,89
6. Petsai/Sawi/*Chinese Cabbage*	5 410	77 147	137,10
7. Wortel/*Carrots*	1 788	38 733	216,63
8. Lobak/*Chinese Radish*	667	17 997	269,82
9. Kacang Merah/*Red Beans*	605	1 478	24,43
10. Kacang Panjang/*Yard Long Beans*	5 123	41 991	81,97
11. C a b e/*Chili*	15 911	136 415	85,74
12. T o m a t/*Tomatoes*	3 672	69 134	188,27
13. Terung/*Egg Plant/Aubergin*	3 682	34 391	93,40
14. Buncis/*French Beans*	3 559	40 977	115,14
15. Ketimun/*Cucumber*	3 271	45 267	138,39
16. Labu Siam/*Chajota*	271	3 356	123,84
17. Kangkung/*Swamp Cabbage*	2 211	11 232	50,80
18. B a y a m/*Spinach*	2 919	11 578	39,66
19. Kol Bunga/*Flower Cabbage*	1 181	22 871	193,66

Sumber/*Source* : BPS Provinsi Sumatera Utara/*BPS-Statistics of Sumatera Utara Province*

sumut.bps.go.id

Tabel 5.1.27. Luas Panen Sayur-Sayuran menurut JenisTanaman
Table *Harvested Area of Vegetables by Type of Plant*
(Ha)
2004 – 2008

Jenis Tanaman *Type of Plant*	2004	2005	2006	2007	2008
(1)	(2)	(3)	(4)	(5)	(6)
1. Bawang Merah/*Shallots*	1 339	1 074	1 081	1 204	1238
2. Bawang Putih/*Garlic*	999	335	167	88	34
3. Bawang Daun/*Leeks*	2 448	2 575	2 757	2 361	1969
4. Kentang/*Potatoes*	10 519	6 314	5 792	5 654	8022
5. Kubis/*Cabbage*	7 310	5 897	5 461	5 864	7780
6. Petsai/Sawi/*Chinese Cabbage*	5 513	5 653	5 506	5 346	5410
7. Wortel/*Carrots*	3 267	3 101	1 773	1 781	1788
8. Lobak/*Chinese Radish*	819	1 066	801	748	667
9. Kacang Merah/*Red Beans*	807	482	573	979	605
10. Kacang Panjang/*Yard Long Beans*	5 274	4 672	5 918	6 017	5 123
11. C a b e/*Chili*	15 054	2 884	14 628	13 229	15 911
12. T o m a t/*Tomatoes*	4 251	4 215	4 136	4 056	3 672
13. Terung/*Egg Plant/Aubergin*	3 966	3 439	3 794	4 246	3 682
14. Buncis/*French Beans*	3 953	3 461	2 758	3 298	3 559
15. Ketimun/*Cucumber*	3 300	2 939	3 964	3 989	3 271
16. Labu Siam/*Chajota*	114	114	128	378	271
17. Kangkung/*Swamp Cabbage*	2 529	1 760	1 857	2 450	2 211
18. B a y a m/*Spinach*	2 864	2 184	2 729	2 907	2 919
19. Kol Bunga/*Flower Cabbage*	2 192	2 177	2 052	1 106	1 181

Sumber/*Source* : BPS Provinsi Sumatera Utara/*BPS-Statistics of Sumatera Utara Province*

sumut.bps.go.id

Tabel 5.1.28. Rata-Rata Produksi Sayur-Sayuran menurut Jenis Tanaman
Table *Yield Rate of Vegetables by Type of Plant*
(Kw/Ha)
2004 - 2008

Jenis Tanaman *Type of Plant*	2004	2005	2006	2007	2008
(1)	(2)	(3)	(4)	(5)	(6)
1. Bawang Merah/*Shallots*	119,74	85,90	80,20	91,40	97,50
2. Bawang Putih/*Garlic*	181,76	95,50	62,00	72,20	72,94
3. Bawang Daun/*Leeks*	108,25	88,00	92,50	81,00	94,86
4. Kentang/*Potatoes*	191,69	166,60	169,70	160,30	162,42
5. Kubis/*Cabbage*	255,80	287,30	253,70	267,80	266,89
6. Petsai/Sawi/*Chinese Cabbage*	147,96	142,50	132,60	140,50	137,10
7. Wortel/*Carrots*	199,06	239,00	231,00	227,20	216,63
8. Lobak/*Chinese Radish*	323,89	264,60	297,90	280,00	269,82
9. Kacang Merah/*Red Beans*	60,17	40,40	398,00	39,00	24,43
10. Kacang Panjang/*Yard Long Beans*	68,38	92,10	75,00	77,80	81,97
11. C a b e/*Chili*	74,13	-	80,38	85,30	85,74
12. T o m a t/*Tomatoes*	204,27	20,60	213,40	189,10	188,27
13. Terung/*Egg Plant/Aubergin*	78,01	90,10	92,60	93,90	93,40
14. Buncis/*French Beans*	109,88	123,60	99,90	99,50	115,14
15. Ketimun/*Cucumber*	54,90	154,50	140,50	145,40	138,39
16. Labu Siam/*Chajota*	138,19	102,00	103,20	100,40	123,84
17. Kangkung/*Swamp Cabbage*	25,88	22,20	49,10	42,70	50,80
18. B a y a m/*Spinach*	26,86	145,00	33,00	31,10	39,66
19. Kol Bunga/*Flower Cabbage*	198,13	196,50	181,50	199,50	193,66

Sumber/*Source* : BPS Provinsi Sumatera Utara/*BPS-Statistics of Sumatera Utara Province*

sumut.bps.go.id

Tabel 5.1.29. Produksi Sayur-Sayuran menurut JenisTanaman
Table *Production Vegetables by Type of Plant*
(Ton)
2004 - 2008

Jenis Tanaman *Type of Plant*	2004	2005	2006	2007	2008
(1)	(2)	(3)	(4)	(5)	(6)
1. Bawang Merah/*Shallots*	16 034	9 226	8 666	11 005	12 071
2. Bawang Putih/*Garlic*	18 158	3 200	1 036	635	248
3. Bawang Daun/*Leeks*	26 501	22 666	25 509	19 124	18 678
4. Kentang/*Potatoes*	201 635	105 209	98 267	90 634	130 296
5. Kubis/*Cabbage*	186 993	169 422	138 533	157 038	207 640
6. Petsai/Sawi/*Chinese Cabbage*	81 564	80 583	73 008	75 111	77 147
7. Wortel/*Carrots*	65 034	74 114	40 949	40 464	38 733
8. Lobak/*Chinese Radish*	26 526	28 206	23 858	20 944	17 997
9. Kacang Merah/*Red Beans*	4 856	1 947	2 278	3 818	1 478
10. Kacang Panjang/*Yard Long Beans*	36 064	43 019	44 386	46 812	41 991
11. C a b e/*Chili*	111 594	106 432	117 591	112 843	136 415
12. T o m a t/*Tomatoes*	86 838	86 829	88 275	76 699	69 134
13. Terung/*Egg Plant/Aubergin*	30 938	30 985	35 124	39 861	34 391
14. Buncis/*French Beans*	43 438	42 778	27 555	32 818	40 977
15. Ketimun/*Cucumber*	18 115	45 421	55 703	58 000	45 267
16. Labu Siam/*Chajota*	1 575	1 163	1 321	3 795	3 356
17. Kangkung/*Swamp Cabbage*	6 544	3 899	9 112	10 456	11 232
18. B a y a m/*Spinach*	7 693	3 169	8 996	9 042	11 578
19. Kol Bunga/*Flower Cabbage*	43 429	42 782	37 240	22 065	22 871

Sumber/*Source* : BPS Provinsi Sumatera Utara/*BPS-Statistics of Sumatera Utara Province*

sumut.bps.go.id

Tabel 5.1.30. Produksi Buah-Buahan menurut Jenis Tanaman
Table *Production of Fruits by Type of Plant*
(Ton)
2004 - 2008

Jenis Tanaman *Type of Plant*	2004	2005	2006	2007	2008
(1)	(2)	(3)	(4)	(5)	(6)
1. Alpukat/*Avocadoes*	4 105	6 394	6 735	6 808	9 093
2. Jeruk/*Oranges*	102 014	586 578	714 450	864 778	679 073
3. Mangga/*Mangoes*	11 653	13 292	31 473	34 349	27 402
4. Rambutan/*Rambootans*	9 185	28 726	38 612	48 706	67 639
5. Duku/Langsat/*Lanzons*	4 948	8 152	9 154	9 157	15 986
6. Durian/*Durians*	66 375	110 751	125 742	136 940	128 803
7. Jambu Biji/*Quavas*	4 077	14 788	13 782	15 660	22 782
8. Sawo/*Saoodilas*	5 265	6 243	10 608	11 894	10 721
9. Pepaya/*Papayas*	18 382	26 264	19 600	22 154	23 287
10 . Pisang/*Bananas*	99 122	184 523	207 832	211 974	233 124
11. Nenas/*Pineapples*	66 549	144 000	130 451	123 776	144 266
12. Salak/*Zalaka Edulis*	316 376	243 558	248 410	247 406	229 911
13. Manggis/*Mangosteens*	3 731	7 971	6 783	8 613	9 387
14. Nangka/*Cempedak/Jack fruits*	42 138	19 498	24 801	22 485	24 008
15. Sirsak/*Sirsaks*	540	1 114	1 050	1 257	1 323
16. Belimbing/*Averrhoa Bilimbis*	2 559	5 616	4 263	4 915	6 816

Sumber/*Source* : BPS Provinsi Sumatera Utara/*BPS-Statistics of Sumatera Utara Province*

sumut.bps.go.id

Tabel 5.2.1. Luas Tanaman dan Produksi Karet Tanaman Perkebunan Rakyat menurut Kabupaten
Table
Planting Area and Production of Rubber Smallholders Estates by Regency
2005 – 2008

Kabupaten *Regency*	Luas Tanaman / *Area* (Ha)				Produksi *Production* (Ton)
	T.B.M. *Not Yet Productive*	T.M. *Productive*	T.T.M. *Unpro-Ductive*	Jumlah *Total*	
(1)	(2)	(3)	(4)	(5)	(6)
1. Nias	3 147,00	23 602,00	2 680,00	29 429,00	24 416,00
2. Mandailing Natal	8 346,11	43 700,60	19 025,70	71 072,41	34 782,00
3. Tapanuli Selatan	5 082,75	9 449,50	11 624,50	26 156,75	6 329,90
4. Tapanuli Tengah	3 477,00	23 380,00	4 697,00	31 554,00	17 064,81
5. Tapanuli Utara	288,00	7 848,00	151,00	8 287,00	4 659,93
6. Toba Samosir	85,00	294,00	34,00	413,00	510,05
7. Labuhan Batu	2 036,00	64 830,00	924,00	67 790,00	31 578,00
8. Asahan	296,00	5 247,00	480,40	6 023,40	15 109,92
9. Simalungun	427,40	11 897,20	144,90	12 469,50	11 026,99
10. Dairi	79,00	154,50	4,00	237,50	114,79
11. Karo	5,00	65,00	-	70,00	41,20
12. Deli Serdang	946,00	4 420,00	359,00	5 725,00	5 608,65
13. Langkat	1 982,00	38 979,00	542,00	41 503,00	29 460,00
14. Nias Selatan	7 053,00	15 971,00	58,00	23 082,00	8 788,50
15. Hbg Hasundutan	315,50	2 561,70	827,00	3 704,20	2 161,12
16. Pakpak Bharat	1 238,50	507,00	85,30	1 830,80	435,66
17. Samosir	-	-	-	-	-
18. Serdang Bedagai	1 159,00	10 220,50	23,00	11 402,50	9 760,90
19. Batu Bara	9,00	365,00	80,00	454,00	106,57
20. Padang Lawas Utara	9 688,00	22 564,00	2 904,00	35 156,00	18 439,35
21. Padang Lawas	6 165,00	3 977,50	1 154,00	11 296,50	3 302,48
22. Labuhan Batu Selatan	x	x	x	x	x
23. Labuhan Batu Utara	x	x	x	x	x
Jumlah/*Total* 2008*	51 825,26	290 033,50	45 797,80	387 656,56	223 697,12
2007r	42 735,75	268 885,70	51 065,75	362 687,20	223 793,06
2006	33 809,45	259 658,80	53690,27	347 158,52	220 663,82
2005	32 821,20	260 308,75	49 938,90	343 068,85	211 080,87

Sumber/*Source* : Dinas Perkebunan Provinsi Sumatera Utara/*Plantation Office of Sumatera Utara Province*

Keterangan/*Note*: *) Angka Sementara/*Temporary Figures*
r) Angka Perbaikan/*Revised Figures*
x) Masih bergabung dengan kabupaten induk(Labuhan Batu)/*Include in main regency (LabuhanBatu)*

sumut.bps.go.id

Tabel 5.2.2. Luas Tanaman dan Produksi Kelapa Sawit Tanaman Perkebunan Rakyat menurut Kabupaten
Table *Planting Area and Production of Palm Oil Smallholders Estates by Regency*
2005 – 2008

Kabupaten *Regency*	Luas Tanaman / *Area* (Ha)				Produksi *Production* TBS/ *Bunch of Palm* (Ton)
	T B M *Not Yet Productive*	*T M Productive*	T T M *Unpro-ductive*	Jumlah *Total*	
(1)	(2)	(3)	(4)	(5)	(6)
1. Nias	-	-	-	-	-
2. Mandailing Natal	5 835,33	8 515,76	-	14 351,09	179 206,25
3. Tapanuli Selatan	2 054,50	2 846,50	2,00	4 903,00	45 431,01
4. Tapanuli Tengah	1 176,00	1 381,00	-	2 557,00	26 236,58
5. Tapanuli Utara	14,50	10,50	18,25	43,25	2,37
6. Toba Samosir	161,00	607,00	10,00	778,00	11 243,62
7. Labuhan Batu	7 168,00	125 794,00	-	132 962,00	1 731 038,00
8. Asahan	10 641,40	49 345,70	1 100,60	61 087,70	83 887,64
9. Simalungun	2 207,09	24 219,46	3,10	26 429,65	493 315,03
10. Dairi	42,00	94,00	-	136,00	840,50
11. Karo	330,00	867,00	-	1 197,00	9 635,00
12. Deli Serdang	3 733,50	9 856,40	288,50	13 878,40	179 169,73
13. Langkat	4 124,00	36 381,00	1 026,00	41 531,00	535 814,00
14. Nias Selatan	-	-	-	-	-
15. Hbg Hasundutan	211,00	185,00	-	396,00	325,10
16. Pakpak Bharat	728,60	771,00	150,00	1 649,60	6 146,00
17. Samosir	-	-	-	-	-
18. Serdang Bedagai	2 574,80	8 914,30	-	11 489,10	152 724,83
19. Batu Bara	3 183,00	9 203,00	865,00	13 251,00	46 949,81
20. Padang Lawas Utara	8 210,00	17 282,00	174,00	25 666,00	264 889,90
21. Padang Lawas	6 479,00	24 780,00	87,00	31 346,00	384 923,73
22. Labuhan Batu Selatan	x	x	x	x	x
23. Labuhan Batu Utara	x	x	x	x	x
Jumlah/*Total* 2008*	58 873,72	321 053,62	3 724,45	383 651,79	4 151 779,10
2007r	53 163,00	309 508,50	4 069,63	367 741,13	4 647 609,24
2006	51 262,19	308 606,92	3 226,25	363 095,36	4 486 478,73
2005	48 149,21	262 877,35	3 187,37	314 213,93	4 167 262,98

Sumber/*Source* : Dinas Perkebunan Provinsi Sumatera Utara/*Plantation Office of Sumatera Utara Province*

Keterangan/*Note*: *) Angka Sementara/*Temporary Figures*
r) Angka Perbaikan/*Revised Figures*
x) Masih bergabung dengan kabupaten induk(Labuhan Batu)/*Include in main regency (LabuhanBatu)*

sumut.bps.go.id

Tabel 5.2.3. Luas Tanaman dan Produksi Kopi Robusta Tanaman Perkebunan Rakyat menurut Kabupaten
Table *Planting Area and Production of Coffee Smallholders Estates by Regency*
2005 - 2008

Kabupaten *Regency*	Luas Tanaman / *Area* (Ha)				Produksi *Production* (Ton)
	T B M *Not Yet Productive*	T M *Productive*	T T M *Unpro-Ductive*	Jumlah *Total*	
(1)	(2)	(3)	(4)	(5)	(6)
1. Nias	76,00	172,00	572,00	820,00	42,80
2. Mandailing Natal	69,40	1 682,10	877,50	2 629,00	973,11
3. Tapanuli Selatan	590,50	781,00	1 483,00	2 854,50	782,43
4. Tapanuli Tengah	15,00	108,00	27,50	150,50	82,21
5. Tapanuli Utara	89,75	1 278,00	212,25	1 580,00	679,09
6. Toba Samosir	-	-	-	-	-
7. Labuhan Batu	-	15,00	-	15,00	3,07
8. Asahan	-	23,50	-	23,50	9,40
9. Simalungun	-	2 470,92	407,06	2 877,98	2 308,57
10. Dairi	4,00	4 619,00	4 806,00	9 429,00	2 652,40
11. Karo	-	-	-	-	-
12. Deli Serdang	-	-	-	-	-
13. Langkat	2,00	114,00	2,00	118,00	82,00
14. Nias Selatan	-	5,00	-	5,00	0,65
15. Hbg Hasundutan	-	-	-	-	-
16. Pakpak Bharat	-	741,76	-	741,76	392,51
17. Samosir	-	-	-	-	-
18. Serdang Bedagai	-	-	-	-	-
19. Batu Bara	-	-	-	-	-
20. Padang Lawas Utara	132,00	407,00	5,00	544,00	416,88
21. Padang Lawas	80,00	392,00	819,50	1 291,50	155,13
22. Labuhan Batu Selatan	x	x	x	x	x
23. Labuhan Batu Utara	x	x	x	x	x
Jumlah/*Total* 2008*	1 058,65	12 809,28	9 211,81	23 079,74	8 580,25
2007r	1 163,40	13 790,28	10 157,06	25 110,74	8 592,92
2006	2 214,77	16 048,59	10 388,43	28 651,79	10 927,23
2005	17 167,37	48 618,49	10 263,75	76 049,61	55 017,10

Sumber/*Source* : Dinas Perkebunan Provinsi Sumatera Utara/*Plantation Office of Sumatera Utara Province*

Keterangan/*Note*: *) Angka Sementara/*Temporary Figures*
r) Angka Perbaikan/*Revised Figures*
x) Masih bergabung dengan kabupaten induk (Labuhan Batu)/*Include in main regency (LabuhanBatu)*

sumut.bps.go.id

Tabel 5.2.4. Luas Tanaman dan Produksi Kopi Arabika Perkebunan Rakyat menurut Kabupaten
Table *Planting Area and Production of Coffee Smallholders Estates by Regency*
2005 - 2008

Kabupaten *Regency*	Luas Tanaman / *Area* (Ha)				Produksi *Production* (Ton)
	TBM *Not Yet Productive*	TM *Productive*	TTM *Unpro-Ductive*	Jumlah *Total*	
(1)	(2)	(3)	(4)	(5)	(6)
1. Nias	-	-	-	-	-
2. Mandailing Natal	370,34	460,47	24,97	855,78	324,53
3. Tapanuli Selatan	-	-	-	-	-
4. Tapanuli Tengah	-	-	-	-	-
5. Tapanuli Utara	4 455,50	8 623,25	300,50	13 379,25	9 115,36
6. Toba Samosir	478,72	1 607,26	274,50	2 360,48	3 349,11
7. Labuhan Batu	-	-	-	-	-
8. Asahan	-	-	-	-	-
9. Simalungun	1 950,34	4 106,07	-	6 056,41	6 084,03
10. Dairi	1 574,00	6 048,00	126,00	7 748,00	8 291,20
11. Karo	414,00	4 752,00	98,00	5 264,00	4 228,00
12. Deli Serdang	191,00	665,70	3,00	859,70	666,23
13. Langkat	-	-	-	-	-
14. Nias Selatan	-	-	-	-	-
15. Hbg Hasundutan	1 275,47	5 622,00	4 347,00	11 244,47	4 195,43
16. Pakpak Bharat	463,00	691,30	140,20	1 294,50	688,21
17. Samosir	966,10	2 171,82	501,90	3 639,82	2 325,40
18. Serdang Bedagai	-	-	-	-	-
19. Batu Bara	-	-	-	-	-
20. Padang Lawas Utara	-	-	-	-	-
21. Padang Lawas	-	-	-	-	-
22. Labuhan Batu Selatan	x	x	x	x	x
23. Labuhan Batu Utara	x	x	x	x	x
Jumlah/*Total* 2008*	12 138,47	34 747,87	5 816,07	52 702,41	39 267,50
2007r	12 994,92	35 017,57	5 856,87	53 869,36	42 222,57
2006	15 227,94	34 554,37	527,93	50 310,24	38 524,28
2005	15 140,17	29 005,97	343,00	44 489,14	41 790,15

Sumber/*Source* : Dinas Perkebunan Provinsi Sumatera Utara/*Plantation Office of Sumatera Utara Province*

Keterangan/*Note*: *) Angka Sementara/*Temporary Figures*
r) Angka Perbaikan/*Revised Figures*
x) Masih bergabung dengan kabupaten induk(Labuhan Batu)/*Include in main regency (LabuhanBatu)*

sumut.bps.go.id

Tabel 5.2.5. Luas Tanaman dan Produksi Kelapa Tanaman Perkebunan Rakyat menurut Kabupaten
Table *Planting Area and Production of Coconut Smallholders Estates by Regency*
2005 – 2008

Kabupaten *Regency*	Luas Tanaman / *Area* (Ha)				Produksi *Production* (Ton)
	T B M *Not Yet Productive*	T M *Productive*	T T M *Unpro-Ductive*	Jumlah *Total*	
(1)	(2)	(3)	(4)	(5)	(6)
1. Nias	1 628,00	24 400,00	1 751,00	27 779,00	19 381,00
2. Mandailing Natal	383,00	1 732,61	508,76	2 624,37	1 194,51
3. Tapanuli Selatan	142,50	1 158,00	136,00	1 436,50	1 047,06
4. Tapanuli Tengah	460,00	4 254,00	732,00	5 446,00	4 976,00
5. Tapanuli Utara	74,50	240,35	35,00	349,85	270,94
6. Toba Samosir	6,51	22,12	15,02	43,65	37,05
7. Labuhan Batu	104,00	9 346,00	75,00	9 525,00	4 536,00
8. Asahan	2 049,00	22 873,20	550,00	25 472,20	76 872,98
9. Simalungun	84,50	2 104,72	2 617,64	4 806,86	1 837,66
10. Dairi	18,00	473,00	13,50	504,50	344,80
11. Karo	-	1 216,00	76,00	1 292,00	691,14
12. Deli Serdang	834,00	2 770,30	319,50	3 923,80	2 639,97
13. Langkat	361,00	3 127,00	110,00	3 598,00	3 361,00
14. Nias Selatan	2 384,00	7 260,00	822,00	10 466,00	5 136,30
15. Hbg Hasundutan	100,00	112,00	20,00	232,00	131,42
16. Pakpak Bharat	14,75	42,00	28,50	85,25	48,85
17. Samosir	6,95	53,15	5,45	65,55	63,75
18. Serdang Bedagai	180,00	2 623,60	20,00	2 823,60	2 446,70
19. Batu Bara	396,70	2 553,70	1 672,30	4 622,70	2 240,97
20. Padang Lawas Utara	57,75	354,50	75,25	487,50	191,15
21. Padang Lawas	41,60	590,40	65,50	697,50	352,21
22. Labuhan Batu Selatan	x	x	x	x	x
23. Labuhan Batu Utara	x	x	x	x	x
Jumlah/*Total* 2008*	9 326,76	87 306,65	9 648,42	106 281,83	127 801,46
2007r	8 473,66	104 573,36	7 032,15	121 079,17	78 482,97
2006	8 413,17	104 543,91	9 387,66	122 344,74	99 424,28
2005	6 812,80	103 973,05	16 144,75	126 930,60	97 152,88

Sumber/*Source* : Dinas Perkebunan Provinsi Sumatera Utara/*Plantation Office of Sumatera Utara Province*

Keterangan/*Note*: *) Angka Sementara/*Temporary Figures*
r) Angka Perbaikan/*Revised Figures*
x) Masih bergabung dengan kabupaten induk(Labuhan Batu)/*Include in main regency (LabuhanBatu)*

sumut.bps.go.id

Tabel 5.2.6. Luas Tanaman dan Produksi Coklat Tanaman Perkebunan Rakyat menurut Kabupaten
Table *Planting Area and Production of Cocoa Smallholders Estates by Regency*
2005 - 2008

Kabupaten *Regency*	Luas Tanaman / *Area* (Ha)				Produksi *Production* (Ton)
	T B M *Not Yet Productive*	T M *Productive*	T T M *Unpro-Ductive*	Jumlah *Total*	
(1)	(2)	(3)	(4)	(5)	(6)
1. Nias	3 030,00	3 879,00	8,00	6 917,00	3 133,00
2. Mandailing Natal	940,28	3 310,33	76,00	4 326,61	2 365,82
3. Tapanuli Selatan	817,50	2 389,50	242,00	3 449,00	1 812,17
4. Tapanuli Tengah	1 090,00	1 588,00	-	2 678,00	1 561,49
5. Tapanuli Utara	1 158,25	1 421,50	127,25	2 707,00	817,82
6. Toba Samosir	60,74	46,14	14,00	120,88	67,76
7. Labuhan Batu	92,00	844,00	-	936,00	235,85
8. Asahan	4 468,40	6 325,75	685,50	11 479,65	3 162,88
9. Simalungun	767,22	4 576,76	10,50	5 354,48	4 677,66
10. Dairi	125,50	252,00	-	377,50	146,70
11. Karo	1 474,50	1 746,00	-	3 220,50	955,50
12. Deli Serdang	2 214,00	5 399,77	149,00	7 762,77	6 171,27
13. Langkat	290,00	2 124,00	9,00	2 423,00	1 699,00
14. Nias Selatan	937,00	2 757,00	1 110,00	4 804,00	1 274,00
15. Hbg Hasundutan	278,20	287,00	187,00	752,20	157,70
16. Pakpak Bharat	36,00	124,00	71,50	231,50	85,50
17. Samosir	153,30	70,45	0,75	224,50	55,28
18. Serdang Bedagai	375,40	1 243,10	17,00	1 635,50	1 223,78
19. Batu Bara	59,90	891,50	256,80	1 208,20	1 457,93
20. Padang Lawas Utara	221,00	415,00	37,00	673,00	237,90
21. Padang Lawas	90,50	77,00	10,00	177,50	40,50
22. Labuhan Batu Selatan	x	x	x	x	x
23. Labuhan Batu Utara	x	x	x	x	x
Jumlah/*Total* 2008*	18 679,69	39 767,80	3 011,30	61 458,79	31 339,51
2007r	15 786,30	38 098,73	2 543,45	56 428,48	35 313,82
2006	13 433,47	34 320,47	1 418,00	49 171,94	32 781,38
2005	13 027,33	30 414,24	1 074,40	44 515,97	30 290,35

Sumber/*Source* : Dinas Perkebunan Provinsi Sumatera Utara/*Plantation Office of Sumatera Utara Province*

Keterangan/*Note*: *) Angka Sementara/*Temporary Figures*
r) Angka Perbaikan/*Revised Figures*
x) Masih bergabung dengan kabupaten induk(Labuhan Batu)/*Include in main regency (LabuhanBatu)*

sumut.bps.go.id

Tabel 5.2.7. Luas Tanaman dan Produksi Cengkeh Tanaman Perkebunan Rakyat menurut Kabupaten
Table *Planting Area and Production of Clove Smallholders Estates by Regency*
2005 – 2008

Kabupaten *Regency*	Luas Tanaman / *Area* (Ha)				Produksi *Production* (Ton)
	T B M *Not Yet Productive*	T M *Productive*	T T M *Unpro-ductive*	Jumlah *Total*	
(1)	(2)	(3)	(4)	(5)	(6)
1. Nias	37,00	1 114,00	340,00	1 491,00	175,00
2. Mandailing Natal	3,30	18,00	75,00	96,30	10,46
3. Tapanuli Selatan	9,50	11,00	4,00	24,50	11,77
4. Tapanuli Tengah	-	71,00	43,00	114,00	25,94
5. Tapanuli Utara	18,50	55,50	70,25	144,25	8,40
6. Toba Samosir	4,00	6,60	9,75	20,35	3,80
7. Labuhan Batu	-	-	-	-	-
8. Asahan	-	-	-	-	-
9. Simalungun	177,84	214,24	4,00	396,08	23,88
10. Dairi	16,00	22,00	15,00	53,00	2,30
11. Karo	43,00	249,50	96,00	390,50	58,79
12. Deli Serdang	2,00	1,50	-	3,50	0,45
13. Langkat	-	-	-	-	-
14. Nias Selatan	77,00	112,00	14,00	203,00	24,30
15. Hbg Hasundutan	-	-	-	-	-
16. Pakpak Bharat	-	-	-	-	-
17. Samosir	16,60	81,20	21,90	119,70	17,56
18. Serdang Bedagai	-	-	-	-	-
19. Batu Bara	-	-	-	-	-
20. Padang Lawas Utara	-	-	-	-	-
21. Padang Lawas	-	-	-	-	-
22. Labuhan Batu Selatan	x	x	x	x	x
23. Labuhan Batu Utara	x	x	x	x	x
Jumlah/*Total* 2008*	404,74	1 956,54	694,90	3 056,18	362,65
2007r	316,04	2 249,04	802,10	3 367,18	437,41
2006	304,94	2 369,44	1 118,40	3 792,78	445,64
2005	442,00	2 434,84	1 055,25	3 932,09	6 532,96

Sumber/*Source* : Dinas Perkebunan Provinsi Sumatera Utara/*Plantation Office of Sumatera Utara Province*

Keterangan/*Note*: *) Angka Sementara/*Temporary Figures*
r) Angka Perbaikan/*Revised Figures*
x) Masih bergabung dengan kabupaten induk(Labuhan Batu)/*Include in main regency (LabuhanBatu)*

sumut.bps.go.id

Tabel 5.2.8. Luas Tanaman dan Produksi Kemenyan Tanaman Perkebunan Rakyat menurut Kabupaten
Table *Planting Area and Production of Incense Smallholders Estates by Regency*
2005 – 2008

Kabupaten *Regency*	Luas Tanaman / *Area* (Ha)				Produksi *Production* (Ton)
	T B M *Not Yet Productive*	T M *Productive*	T T M *Unpro-ductive*	Jumlah *Total*	
(1)	(2)	(3)	(4)	(5)	(6)
1. Nias	-	-	-	-	-
2. Mandailing Natal	-	-	-	-	-
3. Tapanuli Selatan	-	-	-	-	-
4. Tapanuli Tengah	-	5,00	-	5,00	1,49
5. Tapanuli Utara	934,75	13 878,75	1 581,50	16 395,00	3 634,12
6. Toba Samosir	47,25	251,00	72,50	370,75	54,06
7. Labuhan Batu	-	-	-	-	-
8. Asahan	-	-	-	-	-
9. Simalungun	-	-	-	-	-
10. Dairi	-	210,00	3,00	213,00	107,29
11. Karo	-	-	-	-	-
12. Deli Serdang	-	-	-	-	-
13. Langkat	-	-	-	-	-
14. Nias Selatan	-	-	-	-	-
15. Hbg Hasundutan	130,00	2 330,00	3 133,00	5 593,00	667,44
16. Pakpak Bharat	345,80	1 031,00	120,60	1 497,40	147,06
17. Samosir	-	-	-	-	-
18. Serdang Bedagai	-	-	-	-	-
19. Batu Bara	-	-	-	-	-
20. Padang Lawas Utara	-	-	-	-	-
21. Padang Lawas	-	-	-	-	-
22. Labuhan Batu Selatan	x	x	x	x	x
23. Labuhan Batu Utara	x	x	x	x	x
Jumlah/*Total* 2008*	1 457,80	17 705,75	4 910,60	24 074,15	4 611,46
2007r	1 432,80	20 080,75	2 535,60	24 049,15	5 414,30
2006	1 253,20	20 113,00	2 261,00	23 627,20	5 948,27
2005	1 526,70	19 835,50	2 230,50	23 592,70	5 837,86

Sumber/*Source* : Dinas Perkebunan Provinsi Sumatera Utara/*Plantation Office of Sumatera Utara Province*

Keterangan/*Note*: *) Angka Sementara/*Temporary Figures*
r) Angka Perbaikan/*Revised Figures*
x) Masih bergabung dengan kabupaten induk(Labuhan Batu)/*Include in main regency (LabuhanBatu)*

sumut.bps.go.id

Tabel 5.2.9. Luas Tanaman dan Produksi Kulit Manis Tanaman Perkebunan Rakyat menurut Kabupaten
Table *Planting Area and Production of Cinnamon Smallholders Estates by Regency*
2005 – 2008

Kabupaten *Regency*	Luas Tanaman / *Area* (Ha)				Produksi *Production* (Ton)
	T B M *Not Yet Productive*	T M *Productive*	T T M *Unpro-ductive*	Jumlah *Total*	
(1)	(2)	(3)	(4)	(5)	(6)
1. Nias	-	-	-	-	-
2. Mandailing Natal	608,04	1 992,46	12,80	2 613,30	1 985,61
3. Tapanuli Selatan	71,00	241,00	51,00	363,00	66,57
4. Tapanuli Tengah	-	12,90	-	12,90	4,05
5. Tapanuli Utara	180,25	232,56	55,00	467,81	1 354,52
6. Toba Samosir	7,95	9,70	1,00	18,65	5,45
7. Labuhan Batu	-	-	-	-	-
8. Asahan	-	-	-	-	-
9. Simalungun	3,64	358,92	2,00	364,56	82,31
10. Dairi	56,00	214,00	-	270,00	279,25
11. Karo	-	135,00	119,00	254,00	65,50
12. Deli Serdang	15,00	64,00	-	79,00	60,43
13. Langkat	-	74,00	-	74,00	40,70
14. Nias Selatan	-	-	-	-	-
15. Hbg Hasundutan	345,80	296,00	141,00	782,80	178,14
16. Pakpak Bharat	35,60	71,80	-	107,40	259,77
17. Samosir	1,75	-	-	1,75	-
18. Serdang Bedagai	-	-	-	-	-
19. Batu Bara	-	-	-	-	-
20. Padang Lawas Utara	253,00	460,00	175,00	888,00	594,75
21. Padang Lawas	-	-	-	-	-
22. Labuhan Batu Selatan	x	x	x	x	x
23. Labuhan Batu Utara	x	x	x	x	x
Jumlah/*Total* 2008*	1 578,03	4 162,34	556,80	6 297,17	4 977,05
2007r	1 710,03	4 799,64	471,80	6 981,47	3 656,03
2006	1 895,24	4 810,01	499,81	7 205,06	3 676,23
2005	2 597,29	4 828,51	622,50	8 048,30	3 205,08

Sumber/*Source* : Dinas Perkebunan Provinsi Sumatera Utara/*Plantation Office of Sumatera Utara Province*

Keterangan/*Note*: *) Angka Sementara/*Temporary Figures*
r) Angka Perbaikan/*Revised Figures*
x) Masih bergabung dengan kabupaten induk(Labuhan Batu)/*Include in main regency (LabuhanBatu)*

sumut.bps.go.id

Tabel 5.2.10. Luas Tanaman dan Produksi Nilam Tanaman Perkebunan Rakyat menurut Kabupaten
Table *Planting Area and Production of Aromatic Oil Smallholders Estates by Regency*
2005 - 2008

Kabupaten *Regency*	Luas Tanaman / *Area* (Ha)				Produksi *Production* (Ton)
	Sisa Tahun Lalu *Rest*	Tanam *Planted*	Panen *Harvested*	Jumlah *Total*	
(1)	(2)	(3)	(4)	(5)	(6)
1. Nias	241,00	50,00	284,00	291,00	47,10
2. Mandailing Natal	5,00	8,40	263,00	13,40	26,38
3. Tapanuli Selatan	8,00	8,00	-	16,00	-
4. Tapanuli Tengah	-	-	46,00	-	14,15
5. Tapanuli Utara	11,00	7,00	60,00	18,00	13,00
6. Toba Samosir	-	38,00	81,00	38,00	49,36
7. Labuhan Batu	-	-	-	-	-
8. Asahan	-	-	-	-	-
9. Simalungun	-	-	-	-	-
10. Dairi	25,50	19,00	44,00	44,50	7,78
11. Karo	-	-	-	-	-
12. Deli Serdang	-	-	-	-	-
13. Langkat	80,00	80,00	3,00	160,00	-
14. Nias Selatan	120,00	456,00	120,00	576,00	2,17
15. Hbg Hasundutan	-	-	-	-	-
16. Pakpak Bharat	-	60,00	125,00	60,00	8,54
17. Samosir	-	-	-	-	-
18. Serdang Bedagai	-	-	-	-	-
19. Batu Bara	-	-	-	-	-
20. Padang Lawas Utara	-	877,00	225,00	877,00	3,61
21. Padang Lawas	-	-	-	-	-
22. Labuhan Batu Selatan	x	x	x	x	x
23. Labuhan Batu Utara	x	x	x	x	x
Jumlah/*Total* 2008*	490,50	1 603,40	1 251,00	2 093,90	172,09
2007r	522,50	1 352,90	1 186,50	1 875,40	179,66
2006	522,50	1 183,50	300,00	1 706,00	192,98
2005	226,80	1 257,20	247,00	1 484,00	208,27

Sumber/*Source* : Dinas Perkebunan Provinsi Sumatera Utara/*Plantation Office of Sumatera Utara Province*

Keterangan/*Note*: *) Angka Sementara/*Temporary Figures*
r) Angka Perbaikan/*Revised Figures*
x) Masih bergabung dengan kabupaten induk(Labuhan Batu)/*Include in main regency (LabuhanBatu)*

sumut.bps.go.id

Tabel 5.2.11. Luas Tanaman dan Produksi Kemiri Tanaman Perkebunan Rakyat menurut Kabupaten
Table *Planting Area and Production of Candlenut Smallholders Estates by Regency*
2005 - 2008

Kabupaten *Regency*	Luas Tanaman / *Area* (Ha)				Produksi *Production* (Ton)
	T B M *Not Yet Productive*	T M *Productive*	T T M *Unpro-ductive*	Jumlah *Total*	
(1)	(2)	(3)	(4)	(5)	(6)
1. Nias	180,00	14,00	-	194,00	0,20
2. Mandailing Natal	119,60	419,95	26,00	565,55	225.81
3. Tapanuli Selatan	104,00	349,00	31,00	484,00	213,36
4. Tapanuli Tengah	-	128,00	9,00	137,00	118.39
5. Tapanuli Utara	175,50	243,75	31,75	451,00	186.23
6. Toba Samosir	17,61	130,92	3,07	151,60	574.32
7. Labuhan Batu	-	-	-	-	-
8. Asahan	-	-	-	-	-
9. Simalungun	-	444,63	14,00	458,63	786,46
10. Dairi	62,00	4 293,00	26,00	4 381,00	7 365,60
11. Karo	69,00	1 704,00	702,00	2 475,00	1 240,80
12. Deli Serdang	46,50	729,00	92,00	867,50	480,34
13. Langkat	8,00	531,00	4,00	543,00	432,00
14. Nias Selatan	10,00	8,00	-	18,00	0,45
15. Hbg Hasundutan	198,70	311,10	61,30	571,10	192,39
16. Pakpak Bharat	-	-	-	-	-
17. Samosir	62,30	213,20	42,50	318,00	248,47
18. Serdang Bedagai	8,70	92,30	-	101,00	92,36
19. Batu Bara	-	-	-	-	-
20. Padang Lawas Utara	124,00	295,00	47,00	466,00	284,47
21. Padang Lawas	0,50	13,50	-	14,00	6,58
22. Labuhan Batu Selatan	x	x	x	x	x
23. Labuhan Batu Utara	x	x	x	x	x
Jumlah/*Total* 2008*	1 186,41	9 920,35	1 089,62	12 196,38	12 448,26
2007r	1 139,71	8 873,05	1 186,62	11 199,38	13 240,29
2006 r	1 231,28	9 023,07	1 511,23	11 765,58	13 330,32
2005	975,48	9 260,31	1 833,00	12 068,79	14 688,54

Sumber/*Source* : Dinas Perkebunan Provinsi Sumatera Utara/*Plantation Office of Sumatera Utara Province*

Keterangan/*Note*: *) Angka Sementara/*Temporary Figures*
r) Angka Perbaikan/*Revised Figures*
x) Masih bergabung dengan kabupaten induk(Labuhan Batu)/*Include in main regency (LabuhanBatu)*

sumut.bps.go.id

Tabel 5.2.12 Luas Tanaman dan Produksi Aren Tanaman Perkebunan Rakyat menurut Kabupaten
Table *Planting Area and Production of Palm Sugar Smallholders Estates by Regency*
2005 – 2008

Kabupaten *Regency*	Luas Tanaman / *Area* (Ha)				Produksi *Production* (Ton)
	T B M *Not Yet Productive*	T M *Productive*	T T M *Unpro-ductive*	Jumlah *Total*	
(1)	(2)	(3)	(4)	(5)	(6)
1. Nias	19,00	45,00	38,00	102,00	10,10
2. Mandailing Natal	840,75	3 864,75	600,50	5 306,00	3 724,19
3. Tapanuli Selatan	60,50	222,00	149,50	432,00	627,00
4. Tapanuli Tengah	2,50	51,20	3,20	56,90	58,99
5. Tapanuli Utara	128,45	203,25	45,00	376,70	126,11
6. Toba Samosir	63,80	128,07	37,70	229,57	44,39
7. Labuhan Batu	1,00	5,00	-	6,00	2,43
8. Asahan	-	-	-	-	-
9. Simalungun	11,70	663,87	22,60	698,17	627,25
10. Dairi	15,50	32,00	1,50	49,00	20,87
11. Karo	69,00	603,00	98,00	770,00	383,20
12. Deli Serdang	102,00	345,35	20,50	467,85	353,71
13. Langkat	6,00	106,00	-	112,00	35,30
14. Nias Selatan	-	-	-	-	-
15. Hbg Hasundutan	47,75	110,75	87,75	246,25	26,57
16. Pakpak Bharat	-	-	-	-	-
17. Samosir	58,35	103,60	11,00	172,95	62,45
18. Serdang Bedagai	3,50	13,60	-	-	0,24
19. Batu Bara	-	-	-	-	-
20. Padang Lawas Utara	28,00	43,00	11,00	82,00	59,20
21. Padang Lawas	176,00	64,50	105,80	346,30	31,48
22. Labuhan Batu Selatan	x	x	x	x	x
23. Labuhan Batu Utara	x	x	x	x	x
Jumlah/*Total* 2008*	1 633,80	6 604,94	1 232,05	9 470,79	6 193,48
2007r	879,70	3 214,79	939,65	5 034,14	3 370,35
2006	648,90	3 225,07	819,25	4 693,22	3 138,44
2005	627,11	3 061,62	723,94	4 412,67	2 379,27

Sumber/*Source* : Dinas Perkebunan Provinsi Sumatera Utara/*Plantation Office of Sumatera Utara Province*

Keterangan/*Note*: *) Angka Sementara/*Temporary Figures*
r) Angka Perbaikan/*Revised Figures*
x) Masih bergabung dengan kabupaten induk(Labuhan Batu)/*Include in main regency (LabuhanBatu)*

sumut.bps.go.id

Tabel 5.2.13
Table

Luas Tanaman dan Produksi Pinang Tanaman Perkebunan Rakyat menurut Kabupaten
Planting Area and Production of Areca Nut Smallholders Estates by Regency
2005 – 2008

Kabupaten *Regency*	Luas Tanaman / *Area* (Ha)				Produksi *Production* (Ton)
	T B M *Not Yet Productive*	T M *Productive*	T T M *Unpro-ductive*	Jumlah *Total*	
(1)	(2)	(3)	(4)	(5)	(6)
1. Nias	80,00	215,00	17,00	312,00	46,00
2. Mandailing Natal	35,14	17,78	-	52,92	10,87
3. Tapanuli Selatan	86,00	183,50	36,00	305,50	148,73
4. Tapanuli Tengah	15,00	27,40	-	42,40	10,42
5. Tapanuli Utara	56,75	113,00	9,50	179,25	52,37
6. Toba Samosir	3,00	3,70	1,00	7,70	8,68
7. Labuhan Batu	22,00	123,00	-	145,00	26,48
8. Asahan	-	-	-	-	-
9. Simalungun	31,15	500,40	1,00	532,55	288,21
10. Dairi	15,50	51,00	1,00	67,50	37,66
11. Karo	5,00	-	-	5,00	-
12. Deli Serdang	218,50	992,60	123,00	1 334,10	1 086,60
13. Langkat	30,00	574,00	4,00	608,00	467,00
14. Nias Selatan	256,00	155,00	14,00	425,00	13,50
15. Hbg Hasundutan	22,00	79,00	3,00	104,00	84,23
16. Pakpak Bharat	-	-	-	-	-
17. Samosir	3,50	0,60	-	4,10	0,21
18. Serdang Bedagai	19,20	245,20	-	264,40	306,55
19. Batu Bara	13,50	103,50	42,50	159,50	57,60
20. Padang Lawas Utara	48,50	161,00	11,00	220,50	512,82
21. Padang Lawas	-	9,00	-	9,00	6,44
22. Labuhan Batu Selatan	x	x	x	x	x
23. Labuhan Batu Utara	x	x	x	x	x
Jumlah/*Total* 2008*	960,74	3 554,68	263,00	4 778,42	3 164,37
2007r	701,90	3 663,30	214,00	4 579,20	3 086,94
2006	599,35	3 277,20	288,00	4 164,55	2 668,24
2005	609,23	2 799,42	328,00	3 736,65	2 160,66

Sumber/*Source* : Dinas Perkebunan Provinsi Sumatera Utara/*Plantation Office of Sumatera Utara Province*

Keterangan/*Note*: *) Angka Sementara/*Temporary Figures*
r) Angka Perbaikan/*Revised Figures*
x) Masih bergabung dengan kabupaten induk (Labuhan Batu)/*Include in main regency (LabuhanBatu)*

sumut.bps.go.id

Tabel 5.2.14. Luas Tanaman dan Produksi Vanili Tanaman Perkebunan Rakyat menurut Kabupaten
Table *Planting Area and Production of Vanilla Smallholders Estates by Regency*
2005 – 2008

Kabupaten *Regency*	Luas Tanaman / *Area* (Ha)				Produksi *Production* (Ton)
	T B M *Not Yet Productive*	T M *Productive*	T T M *Unpro-ductive*	Jumlah *Total*	
(1)	(2)	(3)	(4)	(5)	(6)
1. Nias	-	-	-	-	-
2. Mandailing Natal	-	-	-	-	-
3. Tapanuli Selatan	-	-	-	-	-
4. Tapanuli Tengah	-	-	-	-	-
5. Tapanuli Utara	4,00	1,50	-	5,50	0,38
6. Toba Samosir	-	-	-	-	-
7. Labuhan Batu	-	-	-	-	-
8. Asahan	-	-	-	-	-
9. Simalungun	-	26,80	-	26,80	6,70
10. Dairi	-	61,50	-	61,50	11,85
11. Karo	-	4,00	-	4,00	4,00
12. Deli Serdang	-	-	-	-	-
13. Langkat	-	-	-	-	-
14. Nias Selatan	-	-	-	-	-
15. Hbg Hasundutan	2,00	-	-	2,00	-
16. Pakpak Bharat	-	-	-	-	-
17. Samosir	28,00	24,90	10,80	63,70	5,00
18. Serdang Bedagai	-	-	-	-	-
19. Batu Bara	-	-	-	-	-
20. Padang Lawas Utara	-	-	-	-	-
21. Padang Lawas	-	-	-	-	-
22. Labuhan Batu Selatan	x	x	x	x	x
23. Labuhan Batu Utara	x	x	x	x	x
Jumlah/*Total* 2008*	34,00	118,70	10,80	163,50	27,93
2007	22,10	120,30	19,70	162,10	26,06
2006	63,73	251,14	8,00	322,87	153,42
2005	43,80	150,00	-	193,80	43,96

Sumber/*Source* : Dinas Perkebunan Provinsi Sumatera Utara/*Plantation Office of Sumatera Utara Province*

Keterangan/*Note*: *) Angka Sementara/*Temporary Figures*
x) Masih bergabung dengan kabupaten induk(Labuhan Batu)/*Include in main regency (LabuhanBatu)*

sumut.bps.go.id

Tabel 5.2.15.
Table

Luas Tanaman dan Produksi Tembakau Tanaman Perkebunan Rakyat menurut Kabupaten
Planting Area and Production of Tobacco Smallholders Estates by Regency
2005 - 2008

Kabupaten *Regency*	Luas Tanaman / *Area* (Ha)				Produksi *Production* (Ton)
	Sisa Tahun Lalu *Rest*	Tanam *Planted*	Panen *Harvested*	Jumlah *Total*	
(1)	(2)	(3)	(4)	(5)	(6)
1. Nias	-	-	-	-	-
2. Mandailing Natal	1,00	1,00	3,70	2,00	2,35
3. Tapanuli Selatan	-	-	-	-	-
4. Tapanuli Tengah	-	-	-	-	-
5. Tapanuli Utara	53,08	1,00	27,20	54,08	13,00
6. Toba Samosir	-	-	-	-	-
7. Labuhan Batu	-	-	-	-	-
8. Asahan	-	-	-	-	-
9. Simalungun	-	-	-	-	-
10. Dairi	24,00	7,50	31,50	31,50	23,38
11. Karo	-	108,00	172,00	108,00	-
12. Deli Serdang	-	-	-	-	-
13. Langkat	-	-	-	-	-
14. Nias Selatan	-	-	-	-	-
15. Hbg Hasundutan	-	-	-	-	-
16. Pakpak Bharat	-	-	14,30	-	41,47
17. Samosir	-	-	-	-	-
18. Serdang Bedagai	-	-	-	-	-
19. Batu Bara	-	-	-	-	-
20. Padang Lawas Utara	-	-	-	-	-
21. Padang Lawas	-	-	-	-	-
22. Labuhan Batu Selatan	x	x	x	x	x
23. Labuhan Batu Utara	x	x	x	x	x
Jumlah/*Total* 2008*	78,08	117,50	248,70	195,58	80,20
2007r	61,58	237,04	3,50	232,54	146,97
2006	54,26	267,24	1,00	322,50	302,12
2005	0,35	121,00	-	121,35	82,15

Sumber/*Source* : Dinas Perkebunan Provinsi Sumatera Utara/*Plantation Office of Sumatera Utara Province*

Keterangan/*Note*: *) Angka Sementara/*Temporary Figures*
r) Angka Perbaikan/*Revised Figures*
x) Masih bergabung dengan kabupaten induk(Labuhan Batu)/*Include in main regency (LabuhanBatu)*

sumut.bps.go.id

Tabel 5.2.16.
Table

Luas Tanaman dan Produksi Tebu Tanaman Perkebunan Rakyat menurut Kabupaten
Planting Area and Production of Sugar Cane Smallholders Estates by Regency
2005 – 2008

Kabupaten *Regency*	Luas Tanaman / *Area* (Ha)				Produksi *Production* (Ton)
	T B M *Not Yet Productive*	T M *Productive*	T T M *Unpro-ductive*	Jumlah *Total*	
(1)	(2)	(3)	(4)	(5)	(6)
1. Nias	-	-	-	-	-
2. Mandailing Natal	-	-	-	-	-
3. Tapanuli Selatan	-	-	-	-	-
4. Tapanuli Tengah	-	-	24,00	-	26,34
5. Tapanuli Utara	15,50	13,50	185,00	29,00	409,22
6. Toba Samosir	-	1,50	2,00	1,50	0,70
7. Labuhan Batu	-	-	-	-	-
8. Asahan	-	-	-	-	-
9. Simalungun	-	-	-	-	-
10. Dairi	23,00	-	28,00	23,00	13,25
11. Karo	-	-	-	-	-
12. Deli Serdang	20,00	20,00	230,00	40,00	237,62
13. Langkat	-	-	124,00	-	626,60
14. Nias Selatan	-	-	-	-	-
15. Hbg Hasundutan	-	22,00	72,00	22,00	10,11
16. Pakpak Bharat	-	-	-	-	-
17. Samosir	-	-	-	-	-
18. Serdang Bedagai	-	-	-	-	-
19. Batu Bara	-	-	-	-	-
20. Padang Lawas Utara	-	-	-	-	-
21. Padang Lawas	-	-	-	-	-
22. Labuhan Batu Selatan	x	x	x	x	x
23. Labuhan Batu Utara	x	x	x	x	x
Jumlah/*Total* 2008*	58,50	57,00	665,00	780,50	1 323,84
2007	65,50	596,50	624,00	659,00	2 765,75
2006	60,50	569,00	28,00	657,50	2 485,64
2005 r	281,90	321,10	38,50	641,50	711,94

Sumber/*Source* : Dinas Perkebunan Provinsi Sumatera Utara/*Plantation Office of Sumatera Utara Province*

Keterangan/*Note*: *) Angka Sementara/*Temporary Figures*
r) Angka Perbaikan/*Revised Figures*
x) Masih bergabung dengan kabupaten induk(Labuhan Batu)/*Include in main regency (LabuhanBatu)*

sumut.bps.go.id

Tabel 5.2.17. Luas Tanaman dan Produksi Pala Tanaman Perkebunan Rakyat menurut Kabupaten
Table *Planting Area and Production of Nutmeg Smallholders Estates by Regency*
2005 – 2008

Kabupaten *Regency*	Luas Tanaman / *Area* (Ha)				Produksi *Production* (Ton)
	T B M *Not Yet Productive*	T M *Productive*	T T M *Unpro-ductive*	Jumlah *Total*	
(1)	(2)	(3)	(4)	(5)	(6)
1. Nias	-	40,00	85,00	125,00	7,30
2. Mandailing Natal	1,90	4,60	1,00	7,50	0,36
3. Tapanuli Selatan	1,00	-	-	1,00	-
4. Tapanuli Tengah	-	18,60	-	18,60	10,79
5. Tapanuli Utara	-	-	-	-	-
6. Toba Samosir	-	-	-	-	-
7. Labuhan Batu	-	-	-	-	-
8. Asahan	-	-	-	-	-
9. Simalungun	-	-	-	-	-
10. Dairi	-	-	-	-	-
11. Karo	-	-	-	-	-
12. Deli Serdang	-	-	-	-	-
13. Langkat	-	-	-	-	-
14. Nias Selatan	1,00	1,00	0,50	2,50	0,05
15. Hbg Hasundutan	-	-	-	-	-
16. Pakpak Bharat	-	-	-	-	-
17. Samosir	-	5,25	-	5,25	2,70
18. Serdang Bedagai	-	1,50	-	1,50	0,32
19. Batu Bara	-	-	-	-	-
20. Padang Lawas Utara	-	-	-	-	-
21. Padang Lawas	-	-	-	-	-
22. Labuhan Batu Selatan	x	x	x	x	x
23. Labuhan Batu Utara	x	x	x	x	x
Jumlah/*Total* 2008*	3,90	70,95	86,50	161,35	21,52
2007r	20,65	117,70	91,00	229,35	34,75
2006	11,50	122,80	88,00	222,30	34,42
2005	15,00	119,00	88,00	222,00	30,50

Sumber/*Source* : Dinas Perkebunan Provinsi Sumatera Utara/*Plantation Office of Sumatera Utara Province*

Keterangan/*Note*: *) Angka Sementara/*Temporary Figures*
r) Angka Perbaikan/*Revised Figures*
x) Masih bergabung dengan kabupaten induk(Labuhan Batu)/*Include in main regency (LabuhanBatu)*

sumut.bps.go.id

Tabel 5.2.18.
Table

Luas Tanaman dan Produksi Lada Tanaman Perkebunan Rakyat menurut Kabupaten
Planting Area and Production of Pepper Smallholders Estates by Regency
2005 – 2008

Kabupaten *Regency*	Luas Tanaman / *Area* (Ha)				Produksi *Production* (Ton)
	T B M *Not Yet Productive*	T M *Productive*	T T M *Unpro-ductive*	Jumlah *Total*	
(1)	(2)	(3)	(4)	(5)	(6)
1. Nias	-	-	-	-	-
2. Mandailing Natal	2,85	15,40	10,75	29,00	4,93
3. Tapanuli Selatan	-	-	-	-	-
4. Tapanuli Tengah	-	15,00	-	15,00	7,82
5. Tapanuli Utara	-	-	-	-	-
6. Toba Samosir	-	0,40	-	0,40	0,11
7. Labuhan Batu	-	-	-	-	-
8. Asahan	-	-	-	-	-
9. Simalungun	3,36	15,00	-	19,36	10,03
10. Dairi	4,50	74,50	2,00	81,00	48,42
11. Karo	-	6,00	-	6,00	4,60
12. Deli Serdang	-	1,00	-	1,00	0,70
13. Langkat	-	13,00	-	13,00	6,50
14. Nias Selatan	-	-	-	-	-
15. Hbg Hasundutan	-	-	-	-	-
16. Pakpak Bharat	-	23,00	-	23,00	8,05
17. Samosir	0,04	-	-	0,04	-
18. Serdang Bedagai	-	-	-	-	-
19. Batu Bara	-	-	-	-	-
20. Padang Lawas Utara	-	-	-	-	-
21. Padang Lawas	-	-	-	-	-
22. Labuhan Batu Selatan	x	x	x	x	x
23. Labuhan Batu Utara	x	x	x	x	x
Jumlah/*Total* 2008*	10,75	163,30	12,75	186,80	91,16
2007r	13,75	157,30	12,75	183,80	86,55
2006	17,90	155,00	12,50	185,40	85,15
2005	24,40	164,60	8,00	197,00	91,25

Sumber/*Source* : Dinas Perkebunan Provinsi Sumatera Utara/*Plantation Office of Sumatera Utara Province*

Keterangan/*Note*: *) Angka Sementara/*Temporary Figures*
r) Angka Perbaikan/*Revised Figures*
x) Masih bergabung dengan kabupaten induk(Labuhan Batu)/*Include in main regency (LabuhanBatu)*

sumut.bps.go.id

Tabel 5.2.19.
Table

Luas Tanaman dan Produksi Kapuk Tanaman Perkebunan Rakyat menurut Kabupaten
Planting Area and Production of Kapok Smallholders Estates by Regency
2005 - 2008

Kabupaten *Regency*	Luas Tanaman / *Area* (Ha)				Produksi *Production* (Ton)
	T B M *Not Yet Productive*	T M *Productive*	T T M *Unpro-Ductive*	Jumlah *Total*	
(1)	(2)	(3)	(4)	(5)	(6)
1. Nias	-	-	-	-	-
2. Mandailing Natal	-	-	-	-	-
3. Tapanuli Selatan	-	5,26	-	5,26	1,84
4. Tapanuli Tengah	38,00	94,00	92,50	224,50	38,94
5. Tapanuli Utara	-	-	-	-	-
6. Toba Samosir	-	-	-	-	-
7. Labuhan Batu	-	-	-	-	-
8. Asahan	-	-	-	-	-
9. Simalungun	-	-	-	-	-
10. Dairi	-	-	-	-	-
11. Karo	-	-	-	-	-
12. Deli Serdang	-	0,55	-	0,55	0,22
13. Langkat	3,00	55,00	-	58,00	28,00
14. Nias Selatan	-	-	-	-	-
15. Hbg Hasundutan	-	-	-	-	-
16. Pakpak Bharat	-	-	-	-	-
17. Samosir	-	-	-	-	-
18. Serdang Bedagai	-	-	-	-	-
19. Batu Bara	-	-	-	-	-
20. Padang Lawas Utara	11,50	114,50	70,00	196,00	198,29
21. Padang Lawas	-	5,84	-	5,84	0,34
22. Labuhan Batu Selatan	x	x	x	x	x
23. Labuhan Batu Utara	x	x	x	x	x
Jumlah/*Total* 2008*	52,50	275,15	162,50	490,15	267,63
2007r	52,50	275,15	162,50	490,15	272,22
2006	32,50	137,55	110,00	280,05	61,05
2005	28,00	152,55	138,00	318,55	64,23

Sumber/*Source* : Dinas Perkebunan Provinsi Sumatera Utara/*Plantation Office of Sumatera Utara Province*

Keterangan/*Note*: *) Angka Sementara/*Temporary Figures*
r) Angka Perbaikan/*Revised Figures*
x) Masih bergabung dengan kabupaten induk(Labuhan Batu)/*Include in main regency (LabuhanBatu)*

sumut.bps.go.id

Tabel 5.2.20 Luas Tanaman dan Produksi Gambir Tanaman Perkebunan Rakyat menurut Kabupaten
Table . *Planting Area and Production of Gambir Smallholders Estates by Regency*
2005 – 2008

Kabupaten *Regency*	Luas Tanaman / *Area* (Ha)				Produksi *Production* (Ton)
	T B M *Not Yet Productive*	T M *Productive*	T T M *Unpro-ductive*	Jumlah *Total*	
(1)	(2)	(3)	(4)	(5)	(6)
1. Nias	-	-	-	-	-
2. Mandailing Natal	0,50	9,50	2,00	12,00	3,00
3. Tapanuli Selatan	-	-	-	-	-
4. Tapanuli Tengah	-	6,00	-	6,00	3,52
5. Tapanuli Utara	-	-	-	-	-
6. Toba Samosir	-	-	-	-	-
7. Labuhan Batu	-	-	-	-	-
8. Asahan	-	-	-	-	-
9. Simalungun	-	-	-	-	-
10. Dairi	82,00	622,00	-	704,00	355,74
11. Karo	-	-	-	-	-
12. Deli Serdang	-	42,50	-	42,50	14,88
13. Langkat	-	-	-	-	-
14. Nias Selatan	-	-	-	-	-
15. Hbg Hasundutan	-	-	-	-	-
16. Pakpak Bharat	128,19	722,61	-	850,80	1 667,97
17. Samosir	-	-	-	-	-
18. Serdang Bedagai	-	-	-	-	-
19. Batu Bara	-	-	-	-	-
20. Padang Lawas Utara	-	-	-	-	-
21. Padang Lawas	-	-	-	-	-
22. Labuhan Batu Selatan	x	x	x	x	x
23. Labuhan Batu Utara	x	x	x	x	x
Jumlah/*Total* 2008*	210,69	1 402,61	2,00	1 615,30	2 045,11
2007 r	210,69	1 399,61	3,00	1 613,30	542,16
2006r	290,00	1 079,00	18,00	1 387,00	728,72
2005	301.50	1 000,50	-	1 302,00	690.70

Sumber/*Source* : Dinas Perkebunan Provinsi Sumatera Utara/*Plantation Office of Sumatera Utara Province*

Keterangan/*Note*: *) Angka Sementara/*Temporary Figures*
r) Angka Perbaikan/*Revised Figures*
x) Masih bergabung dengan kabupaten induk (Labuhan Batu)/*Include in main regency (LabuhanBatu)*

sumut.bps.go.id

Tabel 5.2.21. Luas Tanaman dan Produksi Teh Tanaman Perkebunan Rakyat menurut Kabupaten
Table *Planting Area and Production of Tea Smallholders Estates by Regency*
2005 – 2008

Kabupaten *Regency*	Luas Tanaman / *Area* (Ha)				Produksi *Production* (Ton)
	T B M *Not Yet Productive*	T M *Productive*	T T M *Unpro-ductive*	Jumlah *Total*	
(1)	(2)	(3)	(4)	(5)	(6)
1. Nias	-	-	-	-	-
2. Mandailing Natal	-	-	-	-	-
3. Tapanuli Selatan	-	-	-	-	-
4. Tapanuli Tengah	-	-	-	-	-
5. Tapanuli Utara	-	-	-	-	-
6. Toba Samosir	-	-	-	-	-
7. Labuhan Batu	-	-	-	-	-
8. Asahan	-	-	-	-	-
9. Simalungun	-	-	-	-	-
10. Dairi	-	-	-	-	-
11. Karo	-	-	-	-	-
12. Deli Serdang	-	-	-	-	-
13. Langkat	-	-	-	-	-
14. Nias Selatan	-	-	-	-	-
15. Hbg Hasundutan	-	-	-	-	-
16. Pakpak Bharat	-	-	-	-	-
17. Samosir	-	-	-	-	-
18. Serdang Bedagai	-	-	-	-	-
19. Batu Bara	-	-	-	-	-
20. Padang Lawas Utara	-	-	-	-	-
21. Padang Lawas	-	-	-	-	-
22. Labuhan Batu Selatan	x	x	x	x	x
23. Labuhan Batu Utara	x	x	x	x	x
Jumlah/*Total* 2008	-	-	-	-	-
2007	-	-	-	-	-
2006	-	-	-	-	-
2005	-	-	-	-	-

Sumber/*Source* : Dinas Perkebunan Provinsi Sumatera Utara/*Plantation Office of Sumatera Utara Province*

Keterangan/*Note*: x) Masih bergabung dengan kabupaten induk (Labuhan Batu)/*Include in main regency (LabuhanBatu)*

sumut.bps.go.id

Tabel 5.2.22. Luas Tanaman dan Produksi Kapulaga Tanaman Perkebunan Rakyat menurut Kabupaten
Table *Planting Area and Production of Kapulaga Smallholders Estates by Regency*
2005 – 2008

Kabupaten *Regency*	Luas Tanaman / *Area* (Ha)				Produksi *Production* (Ton)
	T B M *Not Yet Productive*	T M *Productive*	T T M *Unpro-ductive*	Jumlah *Total*	
(1)	(2)	(3)	(4)	(5)	(6)
1. Nias	-	-	-	-	-
2. Mandailing Natal	102,50	351,87	212,00	666,37	169,46
3. Tapanuli Selatan	-	-	-	-	-
4. Tapanuli Tengah	-	-	-	-	-
5. Tapanuli Utara	-	-	-	-	-
6. Toba Samosir	-	-	-	-	-
7. Labuhan Batu	-	-	-	-	-
8. Asahan	-	-	-	-	-
9. Simalungun	-	-	-	-	-
10. Dairi	-	-	-	-	-
11. Karo	-	-	-	-	-
12. Deli Serdang	-	-	-	-	-
13. Langkat	-	-	-	-	-
14. Nias Selatan	-	-	-	-	-
15. Hbg Hasundutan	-	-	-	-	-
16. Pakpak Bharat	-	-	-	-	-
17. Samosir	-	-	-	-	-
18. Serdang Bedagai	-	-	-	-	-
19. Batu Bara	-	-	-	-	-
20. Padang Lawas Utara	-	-	-	-	-
21. Padang Lawas	-	-	-	-	-
22. Labuhan Batu Selatan	x	x	x	x	x
23. Labuhan Batu Utara	x	x	x	x	x
Jumlah/*Total* 2008*	102,50	351,87	212,00	666,37	169,46
2007r	-	10,00	-	10,00	8,78
2006	35,00	61,00	70,00	166,00	24.44
2005	35,00	61,00	70,00	166,00	24,66

Sumber/*Source* : Dinas Perkebunan Provinsi Sumatera Utara/*Plantation Office of Sumatera Utara Province*

Keterangan/*Note*: *) Angka Sementara/*Temporary Figures*
r) Angka Perbaikan/*Revised Figures*
x) Masih bergabung dengan kabupaten induk (Labuhan Batu)/*Include in main regency (LabuhanBatu)*

sumut.bps.go.id

Tabel 5.2.23. Luas Tanaman dan Produksi Jambu Mente Tanaman Perkebunan Rakyat menurut Kabupaten
Table *Planting Area and Production of Cashews Smallholders Estates by Regency*
2005 – 2008

Kabupaten *Regency*	Luas Tanaman / *Area* (Ha)				Produksi *Production* (Ton)
	T B M *Not Yet Productive*	T M *Productive*	T T M *Unpro-ductive*	Jumlah *Total*	
(1)	(2)	(3)	(4)	(5)	(6)
1. Nias	-	-	-	-	-
2. Mandailing Natal	-	-	-	-	-
3. Tapanuli Selatan	-	-	-	-	-
4. Tapanuli Tengah	-	-	-	-	-
5. Tapanuli Utara	-	-	-	-	-
6. Toba Samosir	-	-	-	-	-
7. Labuhan Batu	-	-	-	-	-
8. Asahan	-	-	-	-	-
9. Simalungun	-	-	-	-	-
10. Dairi	-	-	-	-	-
11. Karo	-	-	-	-	-
12. Deli Serdang	-	-	-	-	-
13. Langkat	-	-	-	-	-
14. Nias Selatan	-	-	-	-	-
15. Hbg Hasundutan	-	-	-	-	-
16. Pakpak Bharat	-	-	-	-	-
17. Samosir	14,50	-	3,00	17,50	2,00
18. Serdang Bedagai	-	-	-	-	-
19. Batu Bara	-	-	-	-	-
20. Padang Lawas Utara	-	-	-	-	-
21. Padang Lawas	-	-	-	-	-
22. Labuhan Batu Selatan	x	x	x	x	x
23. Labuhan Batu Utara	x	x	x	x	x
Jumlah/*Total* 2008*	14,50	-	3,00	17,50	2,00
2007	14,50	-	3,00	17,50	2,00
2006	23,50	1,00	-	24,50	0,50
2005	-	-	-	-	-

Sumber/*Source* : Dinas Perkebunan Provinsi Sumatera Utara/*Plantation Office of Sumatera Utara Province*

Keterangan/*Note*: *) Angka Sementara/*Temporary Figures*
x) Masih bergabung dengan kabupaten induk (Labuhan Batu)/*Include in main regency (LabuhanBatu)*

sumut.bps.go.id

Tabel 5.2.24. Luas Tanaman Perkebunan Rakyat menurut Jenis
Table Planting Area of Smallholders Estates by Type of Plant
(Ha)
2008*)

Jenis Tanaman *Type of Plant*	Luas Tanaman / *Area*			
	T.B.M. *Not Yet Productive*	T.M. *Productive*	T.T.M. *Unpro-Ductive*	Jumlah *Total*
(1)	(2)	(3)	(4)	(5)
1. Karet /*Rubber*	51 825,26	290 033,50	45 797,80	387 656,56
2. Kelapa Sawit/*Palm Oil*	58 873,72	321 053,62	3 724,45	383 651,79
3. Kopi - Arabika	12 138,47	34 747,87	5 816,07	52 702,41
- Kopi Robusta	1 058,65	12 809,28	9 211,81	23 079,74
4. Kelapa/*Coconut*	9 326,76	87 306,65	9 648,42	106 281,83
5. Coklat/*Cocoa*	18 679,69	39 767,80	3 011,30	61 458,79
6. Cengkeh/*Clove*	404,74	1 956,54	694,90	3 056,18
7. Kemenyaan/*Incense*	1 457,80	17 705,75	4 910,60	24 074,15
8. Kulit Manis/*Cinnamon*	1 578,03	4 162,34	556,80	6 297,17
9. Minyak Nilam/*Aromatic Oil*	-	-	-	2 093,90
10. Kemiri/*Candle Nut*	1 186,41	9 920,35	1 089,62	12 196,38
11. Tembakau/*Tobacco*	-	-	-	195,58
12. Tebu/*Sugar Cane*	58,50	57,00	665,00	780,50
13. Pala/*Nutmeg*	3,90	70,95	86,50	161,35
14. Lada/*Pepper*	10,75	163,30	12,75	186,80
15. Kapuk/*Kapok*	52,50	275,15	162,50	490,15
16. Gambir/*Gambir*	210,69	1,402,61	2,00	1 615,30
17. Teh/*Tea*	-	-	-	0
18. Aren/*Palm Sugar*	1 633,80	6 604,94	1 232,05	9 470,79
19. Pinang/*Areca Nut*	960,74	3 554,68	263,00	4 778,42
20. Panili/*Vanilli*	34,00	118,70	10,80	163,50
21. Jahe/*Ginger*	-	-	-	254,76
22. Kapulaga/*Kapulaga*	102,50	351,87	212,00	666,37
23. Jambu Mente/*Cashews*	14,50	-	3,00	17,50
24. Sereh wangi	-	-	-	0

Sumber/*Source* : Dinas Perkebunan Provinsi Sumatera Utara/*Plantation Office of Sumatera Utara Province*
Keterangan/*Note*: *) Angka Sementara/*Temporary Figures*
-) Data tidak tersedia/*Data not available*

sumut.bps.go.id

Tabel 5.2.25. Luas Tanaman Perkebunan Rakyat menurut Jenis Tanaman
Table *Planting Area of Smallholder Estates by Type of Plant*
(Ha)
2005 – 2008

Jenis Tanaman *Type of Plant*	2005	2006	2007[r)]	2008[*)]
(1)	(2)	(3)	(4)	(5)
1. Karet /*Rubber*	343 068,85	347 158,52	362 687,20	387 656,56
2. Kelapa Sawit/*Palm Oil*	314 213,93	363,095,36	367,741,13	383 651,79
3. Kopi - Arabika	44 489,14	50 310,24	53 869,36	52 702,41
- Kopi Robusta	31,560,47	28 651,79	25 110,74	23 079,74
4. Kelapa/*Coconut*	126 930,60	122 344,74	121 079,17	106 281,83
5. Coklat/*Cocoa*	44 515,97	49 171,94	56 428,48	61 458,79
6. Cengkeh/*Clove*	3 932,09	3 792,78	3 367,18	3 056,18
7. Kemenyaan/*Incense*	23 592,70	23 627,20	24 049,15	24 074,15
8. Kulit Manis/*Cinnamon*	8 048,30	7 205,06	6 981,47	6 297,17
9. Minyak Nilam/*Aromatic Oil*	1 731,00	2 006,00	1 875,40	2 854,40
10. Kemiri/*Candle Nut*	12 068,79	11 765,58	11 199,38	12 196,38
11. Tembakau/*Tobacco*	121,35	322,50	232,54	258,20
12. Tebu/*Sugar Cane*	641,50	657,50	659,00	722,00
13. Pala/*Nutmeg*	222,00	222,30	229,35	161,35
14. Lada/*Pepper*	197,00	185,40	183,80	186,80
15. Kapuk/*Kapok*	318,55	280,05	490,15	490,15
16. Gambir/*Gambir*	1 302,00	1 387,00	1 613,30	1 615,30
17. Teh/*Tea*	-	-	-	-
18. Aren/*Palm Sugar*	4 412,67	4 693,22	5 034,14	9 470,79
19. Pinang/*Areca Nut*	3 736,65	4 164,55	4 579,20	4 778,42
20. Panili/*Vanilli*	193,80	322,87	162,10	163,50
21. Jahe/*Ginger*	-	-	105,95	254,76
22. Kapulaga/*Kapulaga*	166,00	166,00	10,00	666,37
23. Jambu Mente/*Cashews*	-	24,50	17,50	17,50
24. Sereh Wangi/*Citronella*	-	-	-	-

Sumber/*Source* : Dinas Perkebunan Provinsi Sumatera Utara/*Plantation Office of Sumatera Utara Province*
Keterangan/*Note*: r) Angka Perbaikan/*Revised Figures*
*) Angka Sementara/*Temporary Figures*

sumut.bps.go.id

Tabel 5.2.26. Produksi Perkebunan Rakyat menurut Jenis Tanaman
Table *Production of Smallholder Estates by Type of Plant*
(Ton)
2005 - 2008

Jenis Tanaman *Type of Plant*	2005	2006	2007[r]	2008[*)]
(1)	(2)	(3)	(4)	(5)
1. Karet */Rubber*	211 080,87	220 633,82	233 793,06	223 697,12
2. Kelapa Sawit/*Palm Oil*	4 167 262,98	4 486 478,73	4 647 609,24	4 151 779,10
3. Kopi - Arabika	41 790,15	38 524,28	42 222,57	39 267,50
- Kopi Robusta	13 226,95	10 927,23	8 592,92	8 580,25
4. Kelapa/*Coconut*	97 152,88	99 424,28	78 482,97	127 801,46
5. Coklat/*Cocoa*	30 290,35	32 781,38	35 313,82	31 339,51
6. Cengkeh/*Clove*	4 296,20	445,64	437,41	362,65
7. Kemenyaan/*Incense*	5 837,86	5 948,27	5 414,30	4 611,46
8. Kulit Manis/*Cinnamon*	3 205,08	3 676,23	3 656,03	4 977,05
9. Minyak Nilam/*Aromatic Oil*	208,27	192,98	179,66	172,09
10. Kemiri/*Candle Nut*	14 688,54	13 330,32	13 240,29	12 448,26
11. Tembakau/*Tobacco*	82,15	302,12	146,97	80,20
12. Tebu/*Sugar Cane*	711,94	2 485,64	2 765,75	1 323,84
13. Pala/*Nutmeg*	30,50	34,42	34,75	21,52
14. Lada/*Pepper*	91,25	85,15	86,55	91,16
15. Kapuk/*Kapok*	64,23	61,05	272,22	267,63
16. Gambir/*Gambir*	690,70	728,72	542,16	543,98
17. Teh/*Tea*	-	-	-	-
18. Aren/*Palm Sugar*	2 379,27	3 138,44	3 370,35	6 193,48
19. Pinang/*Areca Nut*	2 160,66	2 668,24	3 086,94	3 164,37
20. Panili/*Vanilli*	43,96	153,42	26,06	27,93
21. Jahe/*Ginger*	-	-	38,24	22,41
22. Kapulaga/*Kapulaga*	24,66	24,44	8,78	169,46
23. Jambu Mente/*Cashews*	-	0,50	2,00	2,00
24. Sereh Wangi/*Citronella*	-	-	-	-

Sumber/*Source*: Dinas Perkebunan Provinsi Sumatera Utara/*Plantation Office of Sumatera Utara Province*
Keterangan/*Note*: r) Angka Perbaikan/*Revised Figures*
*) Angka Sementara/*Temporary Figures*

sumut.bps.go.id

Tabel 5.3.1.
Table

Luas Tanaman Perkebunan PTPN II, III & IV
menurut Jenis Tanaman
Planting Area of State/Limited Estate Enterprises II-IV
by Type of Plant
(Ha)
2005 - 2008

	Jenis Tanaman *Type of Plant*	2005	2006	2007	2008
	(1)	(2)	(3)	(4)	(5)
I	Tanaman Blm Menghasilkan / *Not Yet Productive*	63 126,09	86 069,13	81 984,90	82 578,91
1.	Karet / *Rubber*	6 853,13	12 309,67	13 633,78	14 731,27
2.	Kelapa Sawit / *Palm Oil*	56 217,92	73 704,42	68 351,12	67 847,64
3.	Coklat / *Cocoa*	-	-	-	-
4.	Teh / *Tea*	55,04	55,04	-	-
5.	Tembakau / *Tobacco*	-	-	-	-
6.	Tebu / *Sugar Cane*	-	-	-	-
II.	Tanaman Menghasilkan / *Productive*	257 834,29	253 446,71	258 000,74	245 240,06
1.	Karet / *Rubber*	33 509,13	36 176,67	32 981,23	31 207,25
2.	Kelapa Sawit / *Palm*	202 373,83	195 385,56	204 717,52	198 939,82
3.	Coklat / *Cocoa*	5 784,89	1 957,00	1 240,96	16,02
4.	Teh / *Tea*	5 341,07	5 341,00	7 076,11	4 711,08
5.	Tembakau / *Tobacco*	2 039,20	1 360,00	11 984,92	-
6.	Tebu / *Sugar Cane*	8 786,17	13 226,48	-	10 365,89
III.	Tanaman Tidak Menghasilkan / *Unproductive*	16 852,32	16 996,00	18 424,00	39 459,34
1.	Karet / *Rubber*	4 831,89	-	-	857,2
2.	Kelapa Sawit / *Palm*	12 020,43	16 996,00	18 424,00	37 983,06
3.	Coklat / *Cocoa*	-	-	-	332,07
4.	Teh / *Tea*	-	-	-	287,01
5.	Tembakau / *Tobacco*	-	-	-	-
6.	Tebu / *Sugar Cane*	-	-	-	-
III.	Jumlah Luas Tanaman / *Total Area*	337 812,70	356 511,84	358 409,64	367 278,31
1.	Karet / *Rubber*	45 194,15	48 486,34	46 615,01	46 795,72
2.	Kelapa Sawit / *Palm*	270 612,18	286 085,98	291 492,64	304 770,52
3.	Coklat / *Cocoa*	5 784,89	1 957,00	1 240,96	348,09
4.	Teh / *Tea*	5 396,11	5 396,04	5 396,11	4 998,09
5.	Tembakau / *Tobacco*	2 039,20	1 360,00	1 680,00	-
6.	Tebu / *Sugar Cane*	8 786,17	13 226,48	11 984,92	10 365,89

Sumber/*Source* : PTPN II
PTPN III
PTPN IV

sumut.bps.go.id

Tabel 5.3.2. Produksi Tanaman Perkebunan PTPN II, III, dan IV menurut Jenis Tanaman
Table *Estate Crop Production of State/Limited Estate Enterprises II,III, and IV by Type of Plant*
(Ton)
2005 - 2008

Jenis Tanaman *Type of Plant*	2005	2006	2007	2008
(1)	(2)	(3)	(4)	(5)
1. Karet / *Rubber*	44 315	45 954	43 109	44 017
2. Kelapa Sawit / *Palm Oil*				
a. Tandan Sawit / TBS / *Bunchof Palm*	4 000 705	4 312 838	4 120 120	3 991 705
b. Minyak Sawit / *Crude Palm Oil*	914 971	987 994	950 690	961 177
c. Inti Sawit / *Kernel*	197 296	203 493	197 492	194 792
3. Coklat / *Cocoa*	763	2 001	772	8
4. Teh / *Tea*	2 542	11 915	12 049	9 975
5. Tembakau / *Tobacco*	461	334	304	274
6. Kopi / *Coffee*	-	-	-	-
7. Tebu / *Sugarcane*		-	-	-
a. SHS	39 159	49 495	36 591	38 844
b. Tetes	31 472	48 015	34 254	36 006

Sumber/*Source* : PTPN II
PTPN III
PTPN IV

sumut.bps.go.id

Tabel 5.4.1. Penghijauan, Reboisasi dan Hutan Tanaman Industri (HTI)
Table *Reforestation, Afforestation and Industrial Forest*
(Ha)
1999/2000-2008

Tahun / *Year*	Penghijauan *Reforestation*		Reboisasi *Afforestation*		H T I *Industrial Forest*	
	Rencana *Plan*	Realisasi *Realiza-tion*	Rencana *Plan*	Realisasi *Realiza-tion*	Rencana *Plan*	Realisasi *Realiza-tion*
(1)	(2)	(3)	(4)	(5)	(6)	(7)
1999/2000	3 763,00	3 763,00	324,00	324,00	20 201,00	8 680,00
2000	-	-	610,00	610,00	25 515,00	-
2001	-	-	250,00	250,00	14 623,00	-
2002	2 936,00	2 936,00	1 423,00	1 423,00	11 942,60	3 469,92
2003	5 600,00	5 600,00	7 485,00	7 485,00	11 439,91	6 826,57
2004	225,50	225,50	1 175,00	1 175,00	13 489,94	6 913,84
2005	4 545,00	3 033,00	6 855,00	3 717,00	21 364,00	8 839,00
2006	22 800,00	10 172,00	30 300,00	10 670,00	18 002,50	11 588,30
2007	22 855,00	11 009,75	32 300,00	12 512,42	27 734,88	15 471,60
2008	22 855,00	11 009,75	32 300,00	12 512,42	28 153,42	16 201,74

Sumber/*Source* : Dinas Kehutanan Provinsi Sumatera Utara/*Forestry Office of Sumatera Utara Province*

sumut.bps.go.id

Tabel 5.4.2. Produksi Hasil Hutan Sumatera Utara menurut Jenis Produksi
Table *Forestry Production of Sumatera Utara*
2005-2008

Jenis Produksi *Commodity*	Satuan *Unit*	2005	2006	2007	2008
(1)	(2)	(3)	(4)	(5)	(6)
A. Hasil Utama / *Main Product*					
1. Log Rimba / *Jungle Log*	M^3	77 073,11	14 251,86	124 500,51	79 144,05
2. Log Pinus / *Pinewood Log*	M^3	874 056,00	1 172 316,74	100 545,27	17 841,98
3. Kayu Gergajian / *Sawn Wood*	M^3	88 195,53	112 939,08	1 317 082,58	177 784,42
4. Kayu Lapis / *Plywood*	M^3	155 062,09	54 655,93	278 569,61	73 932,24
5. PULP	Ton	171 248,26	147 281,50	172 710,27	164 430,24
6. Block Board	M^3	714,98	10 354,90	-	592,23
7. Moulding	M^3	32 462,00	105 355,53	61 041,35	22 020,31
B. Hasil Ikutan / *By Product*					
1. Rotan / *Rattan*	Ton	25 380,00	303,52	295,05	339,79
		-	16 464,00*)	4 670,00*)	-
2. Arang / *Charcoal*	Ton	-	-	850,70	-
3. Getah Tusam / *Tusam Sap*	Ton	1 285,39	-	886,83	663,35

Sumber/*Source* : Dinas Kehutanan Provinsi Sumatera Utara/*Forestry Office of Sumatera Utara Province*
Keterangan/*Note*: *) Batang

sumut.bps.go.id

Tabel 5.4.3. Luas Kawasan Hutan menurut Fungsinya
Table *Forestry Area by Its Function*
(Ha)
1999/2000 - 2008

Tahun / *Year*	Fungsi Hutan/*Forestry Function*			
	Produksi *Production*	Lindung *Protection*	Hutan Konservasi/ *Forestry Conservation*	Hutan Produksi dikonversi/ *Forestry Production*
(1)	(2)	(3)	(4)	(5)
1999/2000	1 818 994,00	1 294 470,00	362 334,00	200 120,00
2000	1 818 994,00	1 294 470,00	362 334,00	200 120,00
2001	1 818 958,00	1 294 470,00	362 334,00	200 120,00
2002	1 316 155,00	1 294 470,00	362 334,00	200 120,00
2003	1 788 016,00	1 481 738,00	362 333,00	47 251,00
2004	1 788 061,19	1 481 737,69	362 333,36	47 251,24
2005[1)]	1 035 690,00	1 297 330,00	477 070,00	52 760,00
2006[1)]	1 035 690,00	1 297 330,00	477 070,00	52 760,00
2007[1)]	1 035 690,00	1 297 330,00	477 070,00	52 760,00
2008[1)]	1 035 690,00	1 297 330,00	477 070,00	52 760,00

Sumber/*Source* : Dinas Kehutanan Provinsi Sumatera Utara/*Forestry Office of Sumatera Utara Province*

Keterangan/*Note* : 1) Data berdasarkan SK Menteri Kehutanan No. 44/Menhut-II/2005 tanggal 16 Februari 2005 tentang Penujukan Kawasan Hutan di Wilayah Provinsi Sumatera Utara

sumut.bps.go.id

Tabel 5.5.1.
Table

Pemotongan Ternak Tercatat dan Tidak Tercatat menurut Jenis Ternak dan Kabupaten/ Kota
Reported and Unreported Slaughtered Livestock by Kind and Regency/City
(Ekor/*Tail*)
2008

Kabupaten/Kota *Regency/City*	Jenis Ternak					
	Kuda *Horse*	Sapi *Cow*	Kerbau *Buffalo*	Kambing *Goat*	Domba Sheep	Babi *Pig*
(1)	(2)	(3)	(4)	(5)	(6)	(7)
Kabupaten/*Regency*						
1. N i a s	-	272	1 160	2 863	4 825	37 723
2. Mandailing Natal	-	1 428	198	1 164	143	70
3. Tapanuli Selatan	40	864	57	830	254	86
4. Tapanuli Tengah	-	104	3 225	6 069	529	9 008
5. Tapanuli Utara	110	192	1 014	96	32	10 230
6. Toba Samosir	4	201	1 760	103	26	2 560
7. Labuhan Batu	-	1 342	58	5 721	1 952	1 535
8. A s a h a n	-	3 842	655	3 917	1 640	8 168
9. Simalungun	24	6 367	2 119	5 133	3 350	49 009
10. D a i r i	-	232	911	3 230	-	58 200
11. K a r o	9	7 949	2 463	552	70	27 449
12. Deli Serdang	-	9 768	3 020	51 935	40 361	23 190
13. L a n g k a t	-	2 598	450	46 365	22 592	1 719
14. Nias Selatan	-	60	929	5 351	85	36 962
15. Humbang Hasundutan	81	14	423	291	39	11 520
16. Pakpak Bharat	-	61	722	176	89	179 369
17. Samosir	60	248	768	920	140	7 907
18. Serdang Bedagai	-	289	8	1 155	785	525
19. Batu Bara	-	6 704	96	7 569	1 848	3 650
20. Padang Lawas Utara	-	6 572	295	467	-	-
21. Padang Lawas	-	587	428	1 594	1 238	-
22. Labuhan Batu Selatan	x	x	x	x	x	x
23. Labuhan Batu Utara	x	x	x	x	x	x
Kota/*City*						
71. S i b o l g a	-	75	875	1 005	-	26 500
72. Tanjung Balai	-	584	470	1 375	185	2 555
73. Pematang Siantar	-	475	2 692	1 110	58	15 219
74. Tebing Tinggi	-	597	57	1 244	515	2 228
75. M e d a n	-	12 665	2 115	30 300	26 800	78 339
76. B i n j a i	-	3 707	105	1 963	1 505	4 880
77. Padangsidimpuan	-	1 547	1 184	4 641	1 242	-
Jumlah/*Total*	328	69 644	28 257	187 139	110 303	439 168

Sumber/*Source* : Dinas Peternakan Provinsi Sumatera Utara/*Livestock Office of Sumatera Utara Province*

Keterangan/*Note*: x) Masih bergabung dengan Kabupaten Induk (Labuhan Batu) *Included in Main Regency (Labuhan Batu)*

sumut.bps.go.id

Tabel 5.5.2. Pemotongan Ternak Tercatat di RPH dan di Luar RPH menurut Jenis Ternak dan Kabupaten/Kota
Table *Slaughtered Livestock in Slaughter House by Kind and Regency/ City*
(Ekor/*Tail*)
2005 - 2008

Kabupaten/Kota *Regency/City*	Jenis Ternak/*Kind of Livestock*					
	Kuda *Horse*	Sapi *Cow*	Kerbau *Buffalo*	Kambing Goat	Domba *Sheep*	Babi *Pig*
(1)	(2)	(3)	(4)	(5)	(6)	(7)
Kabupaten/*Regency*						
1. N i a s	-	120	360	2 037	691	17 102
2. Mandailing Natal	-	1 383	192	-	-	-
3. Tapanuli Selatan	15	461	30	553	169	57
4. Tapanuli Tengah	-	116	710	2 366	142	3 975
5. Tapanuli Utara	2	-	338	-	-	1 705
6. Toba Samosir	-	50	416	50	10	560
7. Labuhan Batu	-	1 012	48	472	-	535
8. A s a h a n	-	1 882	655	3 028	1 290	2 878
9. Simalungun	-	325	48	-	-	4 930
10. D a i r i	-	98	441	845	-	15 874
11. K a r o	-	2 131	14	359	-	4 625
12. Deli Serdang	-	6 292	2 400	20 421	37 776	8 990
13. L a n g k a t	-	900	450	1 320	980	-
14. Nias Selatan	-	20	259	1 320	29	14 850
15. Humbang Hasundutan	35	-	125	-	-	4 585
16. Pakpak Bharat	-	26	105	32	18	1 236
17. Samosir	-	13	65	-	-	2 350
18. Serdang Bedagai	-	203	-	630	585	311
19. Batu Bara	-	3 602	39	3 028	639	1 460
20. Padang Lawas Utara	-	6 172	97	196	-	-
21. Padang Lawas	-	87	128	94	-	-
22. Labuhan Batu Selatan	x	x	x	x	x	x
23. Labuhan Batu Utara	x	x	x	x	x	x
Kota/*City*						
71. S i b o l g a	-	50	725	755	-	1 500
72. Tanjung Balai	-	194	154	343	62	2 105
73. Pematang Siantar	-	453	2 570	1 030	50	14 229
74. Tebing Tinggi	-	519	57	987	423	1 914
75. M e d a n	-	9 265	800	16 900	10 600	66 370
76. B i n j a i	-	1 957	102	1 799	1 195	2 731
77. Padangsidimpuan	-	1 536	1 175	2 925	826	-
Jumlah/*Total* 2008	52	38 867	12 504	61 490	55 485	174 872
2007	-	40 845	40 250	105 244	59 077	265 543
2006	335	32 592	21 170	84 941	34 093	207 309
2005	343	32 978	22 260	111 169	34 504	305 297

Sumber/*Source* : Dinas Peternakan Provinsi Sumatera Utara/*Livestock Office of Sumatera Utara Province*

Keterangan/*Note*: x) Masih bergabung dengan Kabupaten Induk (Labuhan Batu) *Included in Main Regency (Labuhan Batu)*

sumut.bps.go.id

Tabel 5.5.3. Ternak yang Dipotong yang Tidak Tercatat di RPH menurut Jenis Ternak dan Kabupaten/Kota
Table *Unreported Slaughtered Livestock in Slaughter House by Kind and Regency/ City*
(Ekor/*Tail*)
2005 - 2008

Kabupaten/Kota *Regency/City*	Jenis Ternak/*Kind of Livestock*					
	Kuda *Horse*	Sapi *Cow*	Kerbau *Buffalo*	Kambing *Goat*	Domba *Sheep*	Babi *Pig*
(1)	(2)	(3)	(4)	(5)	(6)	(7)
Kabupaten/*Regency*						
1. N i a s	-	152	800	826	4 134	20 621
2. Mandailing Natal	-	45	6	1 164	143	70
3. Tapanuli Selatan	25	403	27	277	85	29
4. Tapanuli Tengah	-	288	2 515	3 703	387	5 033
5. Tapanuli Utara	108	192	676	96	32	8 525
6. Toba Samosir	4	151	1 344	53	16	2 000
7. Labuhan Batu	-	330	10	5 249	1 952	1 000
8. A s a h a n	-	1 960	-	889	350	5 290
9. Simalungun	24	6 042	2 071	5 133	3 350	44 079
10. D a i r i	-	134	470	2 385	-	42 325
11. K a r o	9	5 818	2 449	193	70	22 824
12. Deli Serdang	-	3 476	620	31 514	2 585	14 200
13. L a n g k a t	-	1 698	-	45 045	21 612	1 719
14. Nias Selatan	-	40	670	4 031	56	24 112
15. Humbang Hasundutan	46	14	298	291	39	6 935
16. Pakpak Bharat	-	35	617	144	71	16 700
17. Samosir	60	235	703	920	140	5 557
18. Serdang Bedagai	-	86	8	525	200	214
19. Batu Bara	-	3 102	57	4 541	1 209	2 190
20. Padang Lawas Utara	-	400	198	271	-	-
21. Padang Lawas	-	500	300	1 500	1 238	-
22. Labuhan Batu Selatan	x	x	x	x	x	x
23. Labuhan Batu Utara	x	x	x	x	x	x
Kota/*City*						
71. S i b o l g a	-	25	150	250	-	25 000
72. Tanjung Balai	-	390	316	1 032	123	450
73. Pematang Siantar	-	22	122	80	8	990
74. Tebing Tinggi	-	78	-	257	92	314
75. M e d a n	-	3 400	1 315	13 400	16 200	11 969
76. B i n j a i	-	1 750	3	164	310	2 149
77. Padangsidimpuan	-	11	8	1 716	416	-
Jumlah/*Total* 2008	276	30 777	13 753	125 649	54 818	264 296
2007	526	10 585	10 522	56 924	26 070	211 441
2006	117	21 862	15 445	89 223	47 150	256 761
2005	312	20 229	13 017	96 495	21 294	119 790

Sumber/*Source* : Dinas Peternakan Provinsi Sumatera Utara/*Livestock Office of Sumatera Utara Province*
Keterangan/*Note*: x) Masih bergabung dengan Kabupaten Induk (Labuhan Batu) *Included in Main Regency (Labuhan Batu)*

sumut.bps.go.id

Tabel 5.5.4. Ternak yang Dipotong menurut Jenis Ternak
Table *Slaughtered Livestock in Slaughtered House by Kind*
(Ekor/*Tail*)
1999-2008

Tahun / *Year*	Jenis Ternak/*Kind of Livestock*				
	Kuda *Horse*	Sapi *Cattle*	Kerbau *Buffalo*	Kambing/ Domba *Goat/Sheep*	Babi *Pig*
(1)	(2)	(3)	(4)	(5)	(6)
1999	235	37 434	30 430	222 420	178 932
2000	179	36 529	32 674	226 178	229 350
2001	180	36 556	32 116	230 867	307 016
2002	180	36 603	32 003	235 843	314 876
2003	498	37 091	34 402	175 585	463 341
2004	501	37 584	35 078	177 914	475 202
2005	655	53 207	35 277	263 462	425 087
2006	452	54 454	36 615	255 407	464 070
2007	526	51 430	50 772	247 360	476 984
2008	328	69 644	28 257	297 442	439 168

Sumber/*Source* : Dinas Peternakan Provinsi Sumatera Utara/*Livestock Office of Sumatera Utara Province*

sumut.bps.go.id

Tabel 5.5.5. Populasi Ternak Besar menurut JenisTernak
Table *Livestock Population by Kind*
(Ekor/*Tail*)
1999-2008

Tahun / *Year*	Jenis Ternak/*Kind of Livestock*			
	Kuda *Horse*	Sapi *Cattle*	Kerbau *Buffalo*	Sapi Perah *Milked Cow*
(1)	(2)	(3)	(4)	(5)
1999	5 616	247 485	264 574	6 411
2000	5 629	247 781	160 049	6 420
2001	5 642	248 078	259 138	6 445
2002	5 655	248 375	260 044	6 510
2003	5 668	248 673	261 734	6 575
2004	5 681	248 971	263 435	6 777
2005	4 379	250 465	259 672	6 521
2006	4 053	251 488	261 794	6 526
2007	3 553	384 577	189 167	2 093
2008	3 218	388 240	155 341	2 290

Sumber/*Source* : Dinas Peternakan Provinsi Sumatera Utara/*Livestock Office of Sumatera Utara Province*

sumut.bps.go.id

Tabel 5.5.6. Populasi Ternak Kecil menurut Jenis
Table *Small Livestock Population by Kind*
(Ekor/*Tail*)
1999 - 2008

Tahun / *Year*	Jenis Ternak/*Kind of Livestock*		
	Kambing/*Goat*	Domba/*Sheep*	Babi/*Pig*
(1)	(2)	(3)	(4)
1999	694 338	170 942	767 566
2000	698 851	184 583	787 223
2001	703 393	199 312	807 375
2002	707 965	215 217	828 043
2003	712 566	232 391	849 240
2004	717 196	250 935	870 980
2005	640 500	271 314	809 705
2006	643 860	275 844	822 790
2007	759 965	287 021	802 776
2008	618 394	268 291	733 864

Sumber/*Source* : Dinas Peternakan Provinsi Sumatera Utara/*Livestock Office of Sumatera Utara Province*

sumut.bps.go.id

Tabel 5.5.7.
Table

Populasi Ternak Unggas menurut Jenis
Poultry Population by Kind
(Ekor/*Tail*)
1999-2008

Tahun / *Year*	Jenis Unggas/*Kind of Poultry*			
	Ayam Ras/*Pedigree Hen*		Ayam Kampung / *Local Chicken*	Itik Manila *Duck*
	Petelur *Egg Layer*	Pedaging *Broiler*		
(1)	(2)	(3)	(4)	(5)
1999	10 921 077	20 154 215	19 736 970	2 210 690
2000	16 863 436	26 893 165	20 532 960	2 223 951
2001	13 825 929	27 565 494	21 361 054	2 237 295
2002	14 128 403	38 809 173	22 222 545	2 250 717
2003	14 436 402	49 218 125	23 118 780	2 264 221
2004	13 826 970	38 045 260	23 128 148	2 277 806
2005	6 190 175	35 568 236	21 280 380	1 994 803
2006	7 065 566	34 030 041	2 0153 175	2 204 287
2007	8 224 445	42 874 471	16 342 700	3 537 444
2008	7 698 504	42 891 621	11 349 742	2 908 280

Sumber/*Source* : Dinas Peternakan Provinsi Sumatera Utara/*Livestock Office of Sumatera Utara Province*

sumut.bps.go.id

Tabel 5.5.8. Produksi Daging menurut Jenis Ternak dan Kabupaten/Kota
Table *Meat Production by Kind of Livestock and Regency/City*
(Ton)
2008

Kabupaten/Kota *Regency/City*	Jenis Ternak/*Kind of Livestock*					
	Kuda *Horse*	Sapi *Cow*	Kerbau *Buffalo*	Kambing *Goat*	Domba *Sheep*	Babi *Pig*
(1)	(2)	(3)	(4)	(5)	(6)	(7)
Kabupaten/*Regency*						
1. N i a s	-	62,01	45,03	247,14	77,83	548,18
2. Mandailing Natal	-	136,36	227,05	80,36	27,29	-
3. Tapanuli Selatan	16,15	625,11	1 056,58	131,86	59,07	-
4. Tapanuli Tengah	-	46,99	385,63	58,98	3,93	1 259,75
5. Tapanuli Utara	19,15	95,94	762,50	8,30	2,63	4 041,39
6. Toba Samosir	1,73	27,79	480,53	5,56	9,46	371,46
7. Labuhan Batu	-	645,27	28,02	213,95	87,78	319,84
8. A s a h a n	-	1 917,44	223,33	669,11	126,48	404,92
9. Simalungun	-	1 946,63	1 015,68	322,86	57,24	4 643,34
10. D a i r i	2,10	87,34	588,58	36,94	-	3 227,53
11. K a r o	-	1 950,71	1 055,82	35,56	0,54	2 626,60
12. Deli Serdang	-	900,47	243,55	187,45	113,14	2 085,19
13. L a n g k a t	0,43	3 261,69	538,86	445,30	266,33	390,97
14. Nias Selatan	-	13,14	-	43,96	2,37	960,18
15. Hbg Hasundutan	11,54	16,52	592,81	5,77	0,13	667,53
16. Pakpak Bharat	-	7,56	168,52	9,21	0,25	108,34
17. Samosir	17,96	157,10	2 120,81	37,22	10,08	662,30
18. Serdang Bedagai	-	880,31	55,53	257,16	72,83	618,71
19. Batu Bara	-	-	-	-	-	-
20. Padang Lawas Utara	-	-	-	-	-	-
21. Padang Lawas	-	-	-	-	-	-
22. Labuhan Batu Selatan	x	x	x	x	x	x
23. Labuhan Batu Utara	x	x	x	x	x	x
Kota/*City*						
71. S i b o l g a	-	1,32	-	-	-	-
72. Tanjung Balai	0,13	13,69	341	915	1,11	190,54
73. Pematang Siantar	-	22,58	764	234	0,34	56,65
74. Tebing Tinggi	-	111,08	11,02	16,69	6,83	130,27
75. M e d a n	-	2 356,45	408,72	406,63	355,64	4 580,48
76. B i n j a i	-	689,72	20,29	26,34	19,97	285,33
77. Padangsidimpuan	-	287,83	228,81	62,28	16,48	-
Jumlah/*Total* 2008	69,19	16 261,05	10,268,72	3 320,12	1 317,73	28 179,50
2007	80,90	9 569,07	9 811,69	2 176,90	1 129,90	27 889,25
2006	69,52	10 131,68	7 075,85	2 337,18	1 078,09	27 134,17
2005	100,74	9 883,73	6 817,28	2 786,85	740,44	24 854,86

Sumber/*Source* : Dinas Peternakan Provinsi Sumatera Utara/*Livestock Office of Sumatera Utara Province*

Keterangan/*Note*: x) Masih bergabung dengan Kabupaten Induk (Labuhan Batu) *Included in Main Regency (Labuhan Batu)*

sumut.bps.go.id

Tabel 5.5.9. Produksi Daging menurut Jenis Unggas dan Kabupaten/Kota
Table *Meat Production by Type of Poultry and Regency/City*
(Ton)
2006 - 2008

Kabupaten/Kota *Regency/City*	Jenis Produksi Daging Unggas *Kind of Meat Poultry Production*			
	Ayam Ras/ *Pedigree Hen*		Ayam Kampung / *Local Chicken*	Itik Manila *Duck*
	Petelur *Egg Layer*	Pedaging *Broiler*		
(1)	(2)	(3)	(4)	(5)
Kabupaten/*Regency*				
1. N i a s	33,14	263,45	1 674,93	1 171,84
2. Mandailing Natal	-	-	1 996,74	446,03
3. Tapanuli Selatan	-	119,46	923,53	91,00
4. Tapanuli Tengah	0,85	28,76	118,56	22,66
5. Tapanuli Utara	-	0,53	561,06	22,61
6. Toba Samosir	-	-	100,83	80,17
7. Labuhan Batu	14,10	-	812,85	53,06
8. A s a h a n	974,43	3 200,91	1 943,84	472,87
9. Simalungun	716,19	1 987,22	2 482,20	61,05
10. D a i r i	-	-	888,96	13,03
11. K a r o	-	-	913,52	17,23
12. Deli Serdang	2 839,23	4 237,98	2 222,95	33,90
13. L a n g k a t	488,49	3 761,61	615,49	76,11
14. Nias Selatan	-	-	468,71	20,26
15. Humbang Hasundutan	-	-	213,49	12,05
16. Pakpak Bharat	-	-	172,07	20,50
17. Samosir	-	-	176,11	20,94
18. Serdang Bedagai	291,94	20 699,85	1 287,64	262,88
19. Batu Bara	-	-	-	-
20. Padang Lawas Utara	-	-	-	-
21. Padang Lawas	-	-	-	-
22. Labuhan Batu Selatan	x	x	x	x
23. Labuhan Batu Utara	x	x	x	x
Kota/*City*				
71. S i b o l g a	-	-	-	-
72. Tanjung Balai	45,22	246,65	88,80	13,97
73. Pematang Siantar	5,50	17,67	18,62	259
74. Tebing Tinggi	-	130,32	89,35	11,44
75. M e d a n	79,60	86,25	133,18	355,00
76. B i n j a i	333,28	316,48	30,14	36,94
77. Padangsidimpuan	11,88	185,73	123,69	53,89
Jumlah/*Total* 2008	5 833,85	35 282,87	18 057,26	3 372,02
2007	4 885,32	50 359,93	18 320,17	1 842,29
2006	2 586,75	39 054.85	21 955,89	912,21

Sumber/*Source* : Dinas Peternakan Provinsi Sumatera Utara/*Livestock Office of Sumatera Utara Province*

Keterangan/*Note*: x) Masih bergabung dengan Kabupaten Induk (Labuhan Batu) *Included in Main Regency (Labuhan Batu)*

sumut.bps.go.id

Tabel 5.5.10. Produksi Telur menurut Jenis dan Kabupaten/Kota
Table *Egg Production by Type and Regency/City*
(Ton)
2005 - 2008

Kabupaten/Kota *Regency/City*	Jenis Telur/*Type of Egg*		
	Ayam Petelur *Egg Layer*	Ayam Kampung *Local Chicken*	Itik Manila *Duck*
(1)	(2)	(3)	(4)
Kabupaten/*Regency*			
1. N i a s	448,00	1 155,32	1 679,22
2. Mandailing Natal	-	1 318,98	204,37
3. Tapanuli Selatan	-	319,33	182,17
4. Tapanuli Tengah	8,96	98,51	38,46
5. Tapanuli Utara	-	344,15	132,77
6. Toba Samosir	-	169,08	610,33
7. Labuhan Batu	179,20	432,75	308,31
8. A s a h a n	13 025,15	533,92	645,33
9. Simalungun	1 275,13	1 100,63	316,59
10. D a i r i	-	655,78	72,57
11. K a r o	-	232,34	97,19
12. Deli Serdang	38 177,66	713,81	856,93
13. L a n g k a t	6 247,81	547,71	722,58
14. Nias Selatan	24,47	87,64	39,62
15. Humbang Hasundutan	-	162,19	77,62
16. Pakpak Bharat	-	109,51	8,39
17. Samosir	-	88,76	115,48
18. Serdang Bedagai	5 734,85	302,31	1 475,87
19. Batu Bara	107,52	105,53	194,52
20. Padang Lawas Utara	-	128,93	211,02
21. Padang Lawas	-	99,75	108,69
22. Labuhan Batu Selatan	x	x	x
23. Labuhan Batu Utara	x	x	x
Kota/*City*			
71. S i b o l g a	-	5,39	-
72. Tanjung Balai	237	36,20	53,53
73. Pematang Siantar	-	164,04	96,93
74. Tebing Tinggi	-	53,82	57,92
75. M e d a n	720,38	143,21	355,00
76. B i n j a i	3 016,33	32,41	36,94
77. Padangsidimpuan	10,75	13,00	53,89
Jumlah/*Total* 2008*)	68 978,60	9 275,01	8 752,23
2007	73 691,03	13 355,25	16 958,50
2006	48 819,88	16 105,50	9 012,30
2005	55 463,96	17 390,33	9 563,08

Sumber/*Source* : Dinas Peternakan Provinsi Sumatera Utara/*Livestock Office of Sumatera Utara Province*

Keterangan/*Note*: *) Angka sementara/*Preliminary Figures*
x) Masih bergabung dengan Kabupaten Induk (Labuhan Batu) *Included in Main Regency (Labuhan Batu)*

sumut.bps.go.id

Tabel 5.5.11. Produksi Kulit menurut Jenis dan Kabupaten/Kota
Table *Hide Production by Type and Regency/City*
(Lembar/*Sheet*)
1999-2008

Tahun / *Year*	Jenis Kulit/*Type of Hide*			
	Kuda *Horse*	Sapi *Cow*	Kerbau *Buffalo*	Kambing/ Domba *Coat/Sheep*
(1)	(2)	(3)	(4)	(5)
1999	235	37 434	30 430	222 420
2000	179	36 529	32 674	226 178
2001	180	36 556	32 116	230 867
2002	180	36 603	32 003	235 843
2003	498	37 091	34 402	175 585
2004	501	37 584	35 078	213 981
2005	655	53 207	35 277	263 462
2006	452	54 454	36 615	255 407
2007	526	51 430	50 772	247 360
2008*)	328	69 644	28 257	187 139

Sumber/*Source* : Dinas Peternakan Provinsi Sumatera Utara/*Livestock Office of Sumatera Utara Province*
Keterangan/*Note*: *) Angka Sementara/*Preliminary Figures*

sumut.bps.go.id

Tabel 5.6.1.
Table

Jumlah Perahu Penangkap Ikan Laut menurut Kategori dan Kabupaten/ Kota
Number of Marine Fishing Boat by Category and Regency/ City
(Unit/*Unit*)
2005 - 2008

Kabupaten/Kota *Regency/City*	Perahu Tanpa Motor *Non-Powered Boat*			Motor Tempel *Out Board Motor*	Kapal Motor *In Board Motor*	Jumlah *Total*
	Jukung *Dugout Boat*	Perahu Papan *Plank Built Boat*	Sub Jumlah *Sub Total*			
(1)	(2)	(3)	(4)	(5)	(6)	(7)
Kabupaten/*Regency*						
1. Nias	494	1 629	2 123	438	183	2 744
2. Mandailing Natal	73	897	970	24	315	1 309
3. Tapanuli Selatan	16	29	45	-	3	48
4. Tapanuli Tengah	301	706	1 007	380	489	1 876
5. Labuhan Batu	-	213	213	-	957	1 170
6. Asahan	-	242	242	260	2 954	3 456
7. Deli Serdang	-	2 300	2 300	-	1 624	3 924
8. Langkat	-	2 240	2 240	-	3 688	5 928
9. Nias Selatan	-	2 700	2 700	3 500	1 368	7 568
10. Serdang Bedagai	161	184	345	-	-	345
12. Batu Bara	x	x	x	x	x	x
13. Labuhan Batu Selatan	x	x	x	x	x	x
14. Labuhan Batu Utara	x	x	x	x	x	x
Kota/*City*						
71. Sibolga	43	67	110	128	441	679
72. Tanjung Balai	-	237	237	258	1 164	1 659
75. Medan	-	55	55	-	1 566	1 621
Jumlah/*Total* 2008	1 088	11 499	12 587	4 988	14 752	32 328
2007	2 101	20 625	22 726	2 998	26 720	52 444
2006	2 113	19 149	21 262	3 085	15 805	40 148
2005	2 012	10 049	12 061	2 938	15 051	30 049

Sumber/*Source* : Dinas Perikanan dan Kelautan Provinsi Sumatera Utara/*Fishery and Ocean Office of Sumatera Utara Province*
x) Masih bergabung dengan kabupaten induk (Asahan, Labuhan Batu)
Include in main regency (Asahan, LabuhanBatu)

sumut.bps.go.id

Tabel 5.6.2. Perahu Penangkap Ikan Laut menurut Kategori
Table *Marine Fishing Boat by Category*
(Unit/*Unit*)
1999-2008

Tahun *Year*	Perahu Tanpa Motor *Non Powered Boat*			Motor Tempel *Out Board Motor*	Kapal Motor *In Board Motor*	Jumlah *Total*
	Jukung *Dugout Boat*	Perahu Papan *Plank-Built Boat*	Sub Jumlah *Sub Total*			
(1)	(2)	(3)	(4)	(5)	(6)	(7)
1999	1 819	10 028	11 847	774	15 106	27 727
2000	1 825	10 004	11 829	792	15 262	27 883
2001	1 876	10 139	12 015	853	15 342	28 210
2002	1 897	10 466	12 363	1 067	15 538	28 968
2003	2 019	10 341	12 360	5 744	14 523	32 627
2004	1 889	9 567	11 456	2 759	14 132	28 342
2005	2 012	10 049	12 061	2 938	15 051	30 049
2006	2 113	19 149	21 262	3 085	15 804	40 151
2007	2 101	20 625	22 726	2 997	28 720	54 443
2008	1 088	11 456	12 544	4 988	16 937	34 469

Sumber/*Source* : Dinas Perikanan dan Kelautan Provinsi Sumatera Utara/*Fishery and Ocean Office of Sumatera Utara Province*

sumut.bps.go.id

Tabel 5.6.3.
Table

Jumlah Rumah Tangga Budi Daya Perikanan
menurut Jenis Budi Daya dan Kabupaten/Kota
Number of Fish Culture's Household by Type and Regency/City
2006 – 2008

Kabupaten/Kota *Regency/City*	Tambak *Brackish Water Pond*	Kolam *Fresh Water Pond*	Sawah *Ricecum Fish*	Kolam Air Deras *Running Water Pond*	Jaring Apung *Floating Net*	Keram-ba	Budi Daya Laut	Jumlah *Total*
(1)	(2)	(3)	(4)	(5)	(6)	(7)	(8)	(9)
Kabupaten/*Regency*								
1. N i a s	12	177	12	-	-	-	5	206
2. Mandailing Natal	-	-	175	42	-	18	-	235
3. Tapanuli Selatan	-	2 182	3 224	8	10	-	-	5 424
4. Tapanuli Tengah	-	307	43	-	-	35	-	385
5. Tapanuli Utara	-	798	1 713	-	28	-	-	2 539
6. Toba Samosir	-	625	1 502	-	362	18	-	2 507
7. Labuhan Batu	7	414	-	-	-	-	-	421
8. A s a h a n	299	210	69	-	-	26	-	604
9. Simalungun	-	2 178	8 627	30	204	-	-	11 039
10. D a i r i	-	437	1 689	-	8	18	-	2 152
11. K a r o	-	311	211	-	-	-	-	522
12. Deli Serdang	361	1 162	189	-	-	67	-	1 779
13. L a n g k a t	766	430	95	-	-	46	7 783	9 120
14. Nias Selatan	-	173	-	-	-	-	14	187
15. Humbang Hasundutan	-	1 127	980	-	40	-	-	2 147
16. Pakpak Bharat	-	225	300	-	19	-	-	544
17. Samosir	-	495	1 080	-	487	18	-	2 080
18. Serdang Bedagai	90	393	120	-	-	61	-	664
19. Batu Bara	x	x	x	x	x	x	x	x
20. Padang Lawas Utara	x	x	x	x	x	x	x	x
21. Padang Lawas	x	x	x	x	x	x	x	x
22. Labuhan Batu Selatan	x	x	x	x	x	x	x	x
23. Labuhan Batu Utara	x	x	x	x	x	x	x	x
Kota/*City*								
71. S i b o l g a	-	-	-	-	-	-	12	12
72. Tanjung Balai	-	-	14	-	-	-	-	14
73. Pematang Siantar	-	-	-	-	-	-	-	-
74. Tebing Tinggi	-	-	-	-	-	-	-	-
75. M e d a n	278	731	12	-	-	101	-	1 122
76. B i n j a i	-	95	-	-	-	10	-	105
77. Padangsidimpuan	-	91	536	-	-	-	-	627
Jumlah/*Total* 2008	1 813	12 561	20 591	80	1 158	418	7 814	44 435
2007	1 702	11 796	19 339	75	1 087	391	7 338	41 728
2006	1 775	14 539	18 905	83	1 075	390	487	33 494

Sumber/*Source* : Dinas Perikanan dan Kelautan Provinsi Sumatera Utara/*Fishery and Ocean Office of Sumatera Utara Province*

Keterangan/*Note*: x) Masih bergabung dengan Kabupaten Induk (Asahan, Tapsel, Lab.Batu) *Included in Main Regency (Asahan, Tapsel, Lab.Batu)*

sumut.bps.go.id

Tabel 5.6.4 Jumlah Nelayan menurut Kategori
Table *Number of Fishermen by Category*
1998-2008

Tahun *Year*	Kategori/*Category*			Jumlah *Total*
	Penuh *Full Time*	Sambilan Utama *Part Time Major*	Sambilan Tambahan *Part Time Minor*	
(1)	(2)	(3)	(4)	(5)
1998	78 435	33 472	5 588	117 695
1999	79 108	33 815	5 563	118 486
2000	78 346	31 372	4 912	114 630
2001	80 944	32 236	5 110	118 290
2002	81 662	31 909	5 030	118 601
2003	80 895	34 647	5 177	120 719
2004	85 614	33 179	5 139	123 932
2005	91 179	35 336	5 473	131 988
2006	95 738	37 103	6 847	138 687
2007	90 864	35 371	5 495	131 730
2008	92 320	39 195	6 539	138 054

Sumber/*Source* : Dinas Perikanan dan Kelautan Provinsi Sumatera Utara/*Fishery and Ocean Office of Sumatera Utara Province*

sumut.bps.go.id

Tabel 5.6.5. Produksi Ikan menurut Asal Tangkapan dan Kabupaten/Kota
Table *Fish Production by Catching Area and Regency/City*
(Ton)
2006 – 2008

Kabupaten/Kota *Regency/City*	Laut *Sea*	Perairan Umum *Open Water*	Darat/*In Land*			Jumlah *Total*
			Budi Daya *Fish Culture*	Budi Daya Air Payau *Brackish Water Pond*	Budi Daya Laut	
(1)	(2)	(3)	(4)	(5)	(6)	(7)
Kabupaten/*Regency*						
1 N i a s	7 267,00	24,25	8,00	-	16,10	7 315,35
2 Mandailing Natal	22 031,00	629,40	6 370,00	-	-	29 030,40
3 Tapanuli Selatan	748,00	7 303,67	6 431,00	-	-	14 482,67
4 Tapanuli Tengah	41 129,00	854,26	438,00	224,30	74,70	42 720,26
5 Tapanuli Utara	-	166,44	482,00	-	-	648,44
6 Toba Samosir	-	803,56	966,00	-	-	1 769,56
7 Labuhan Batu	35 599,00	413,35	526,00	244,40	-	36 782,75
8 A s a h a n	83 351,00	958,98	803,00	1 163,90	-	86 276,88
9 Simalungun	-	268,96	8 832,00	-	-	9 100,96
10 D a i r i	-	385,80	1 667,00	-	-	2 052,80
11 K a r o	-	123,45	786,00	-	-	909,45
12 Deli Serdang	25 354,00	475,08	667,00	10 957,40	-	37 453,48
13 Langkat	29 038,00	801,35	208,00	10 327,30	494,90	40 869,55
14 Nias Selatan	16 451,00	6,61	4,00	-	44,30	16 505,91
15 Humbang Hasundutan	-	-	355,00	-	-	355,00
16 Pakpak Bharat	-	28,66	82,00	-	-	110,66
17 Samosir	-	-	809,00	-	-	809,00
18 Serdang Bedagai	33 927,00	179,67	1 697,00	299,90	-	36 103,57
19. Batu Bara	x	x	x	x	x	x
20. Padang Lawas Utara	x	x	x	x	x	x
21. Padang Lawas	x	x	x	x	x	x
22. Labuhan Batu Selatan	x	x	x	x	x	x
23. Labuhan Batu Utara	x	x	x	x	x	x
Kota/*City*						
71 S i b o l g a	47 796,00	-	-	-	-	47 796,00
72 Tanjung Balai	46 399,00	44,09	28,00	-	-	46 471,09
73 Pematang Siantar	-	-	-	-	-	-
74 Tebing Tinggi	-	-	-	-	-	-
75 M e d a n	100 409,00	37,48	195,00	748,70	-	101 390,18
76 Binjai	-	-	-	-	-	-
77 Padangsidimpuan	-	-	-	-	-	-
Jumlah/*Total* 2008	489 499,00	13 505,06	31 354,00	23 965,90	630,00	558 953,96
2007	460 858,00	12 680,00	29 830,44	22 504,00	591,60	526 464,04
2006	362 082,53	12 203,60	25 172,18	21 283,99	554,44	421 296,70

Sumber/*Source* : Dinas Perikanan dan Kelautan Provinsi Sumatera Utara/*Fishery and Ocean Office of Sumatera Utara Province*

Keterangan/*Note*: x) Masih bergabung dengan Kabupaten Induk (Asahan, Tapsel, Lab.Batu) *Included in Main Regency (Asahan, Tapsel, Lab.Batu)*

sumut.bps.go.id

sumut.bps.go.id

6

Perindustrian
Manufacturing

Industri pengolahan adalah suatu kegiatan ekonomi yang melakukan kegiatan mengubah suatu barang dasar secara mekanis, kimia atau dengan tangan sehingga menjadi barang jadi atau setengah jadi dan atau barang yang kurang nilainya menjadi barang yang lebih tinggi nilainya, dan sifatnya lebih dekat ke pemakai akhir.

sumut.bps.go.id

6.1. Perindustrian

Di Indonesia, sektor industri dikelompokkan atas industri skala besar, sedang, kecil, dan rumah tangga. Pengelompokan ini didasarkan pada banyaknya jumlah tenaga kerja yang bekerja pada industri tersebut..

Pada tahun 2008, jumlah usaha industri besar dan sedang di Sumatera Utara tercatat sebanyak 1.145 perusahaan, yang berarti mengalami penurunan sebanyak 36 perusahaan atau sekitar 3,05 persen jika dibandingkan dengan tahun 2007 yang berjumlah 1.181 perusahaan. Jumlah perusahaan terbanyak berada di Kabupaten Deli Serdang, disusul Kota Medan dan Asahan. (Tabel 6.2.1)

Pada tahun 2008, nilai output industri besar dan sedang mencapai Rp.81,41 triliun dengan nilai tambah atas dasar harga pasar sebesar Rp.24,32 triliun. Nilai tambah terbesar pada tahun 2008 terdapat pada golongan industri makanan, minuman dan tembakau yaitu sebesar Rp.16,50 triliun. Kemudian diikuti oleh industri kimia, batu bara, karet, dan plastik sebesar Rp. 3,17 triliun dan industri kayu dan perabot rumahtangga sebesar Rp.1,36 triliun. Nilai tambah terkecil pada tahun yang sama terdapat pada golongan industri pengolahan lainnya sebesar Rp.24,10 milyar.(Tabel 6.2.10)

6.2. Listrik, Gas, dan Air Minum

Sebagian besar kebutuhan tenaga listrik di Sumatera Utara dipenuhi oleh Perusahaan Listrik Negara (PLN), dan sebagian lainnya dipenuhi oleh listrik non PLN. Selama periode tahun 2004 – 2008 terjadi sedikit penambahan pembangkit listrik PLN untuk wilayah Sumatera Utara yakni sebesar 116,65 MW, dimana pada tahun 2004 daya yang terpasang sebesar 1.296,94 MW meningkat menjadi 1.413,59 MW pada tahun 2008.(Tabel 6.4.2.).

Jumlah listrik yang diproduksi (dibangkitkan sendiri dan dibeli) oleh PLN Kit Sumbagut pada tahun 2008 sebesar 8.779,62 GWH (Tabel 6.4.4.). Kemudian energi listrik tersebut didistribusikan oleh PLN Kit Sumbagut ke PLN Wilayah Sumatera Utara sebesar 8.599,46 GWH. Pada tahun 2008 jumlah energi listrik yang dijual PLN Wilayah Sumut kepada konsumen di Sumatera Utara sebanyak 2.366.892 pelanggan adalah sebesar 5.757,85 GWH.

Konsumen Gas Kota di wilayah Sumatera Utara sampai saat ini hanya di Kota Medan saja yakni sebanyak 19.094 pelanggan pada tahun 2008. Volume gas kota yang disalurkan pada tahun yang sama sebesar 105,33 juta m^3 dengan nilai penjualan sebesar Rp. 255,19 miliar.

Air bersih yang disalurkan PDAM Sumatera Utara selama tahun 2008 mengalami penurunan bila dibandingkan pada tahun 2007, air yang dijual kepada konsumen sebesar 180,46 juta m^3 turun menjadi 177,78 juta m^3 pada tahun 2008. Jumlah air bersih yang disalurkan PDAM kepada konsumen terbesar adalah di Kota Medan yakni sebesar 111,73 juta m^3 atau sebesar 62,85 persen dari total air yang dijual di Sumatera Utara.

sumut.bps.go.id

Peta : 6.1. Jumlah Perusahaan Industri Besar dan Sedang menurut Kabupaten/Kota
Map *Number of Establishments of Large and Medium Manufacturing by Regency/City*
2008

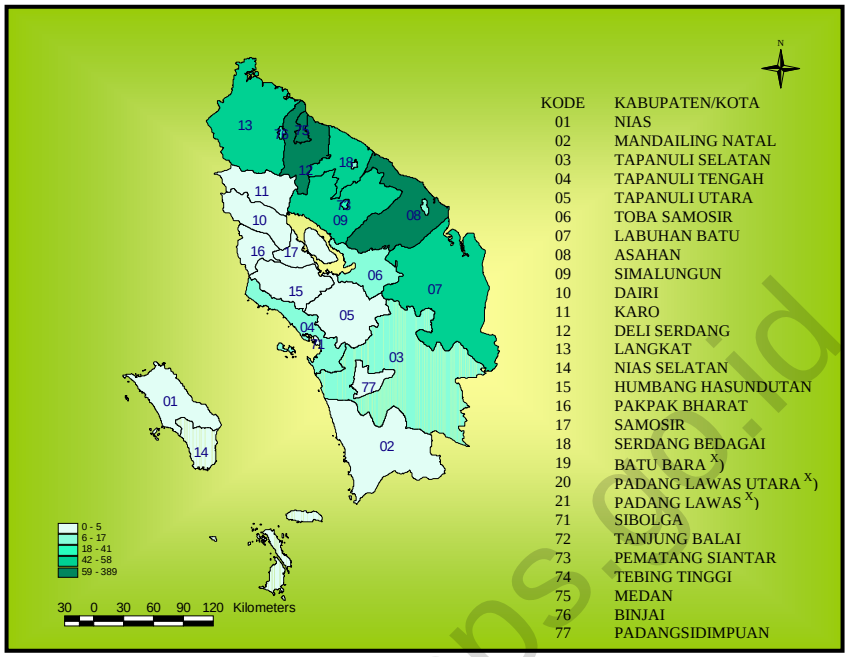

Sumber /*Source* : BPS Provinsi Sumatera Utara/ *BPS tatistics of Sumatera Utara Province*
Keterangan/*Note* : x) Masih bergabung dengan kabupaten induk (Lab.Batu, Tapsel)/ *Included in Main Regency (Lab.Batun, Tapsel)*

sumut.bps.go.id

Peta : 6.2. Jumlah Tenaga Kerja Industri Besar dan Sedang menurut Kabupaten/Kota
Map *Number of Employee of Large and Medium Manufacturing by Regency/City*
2008

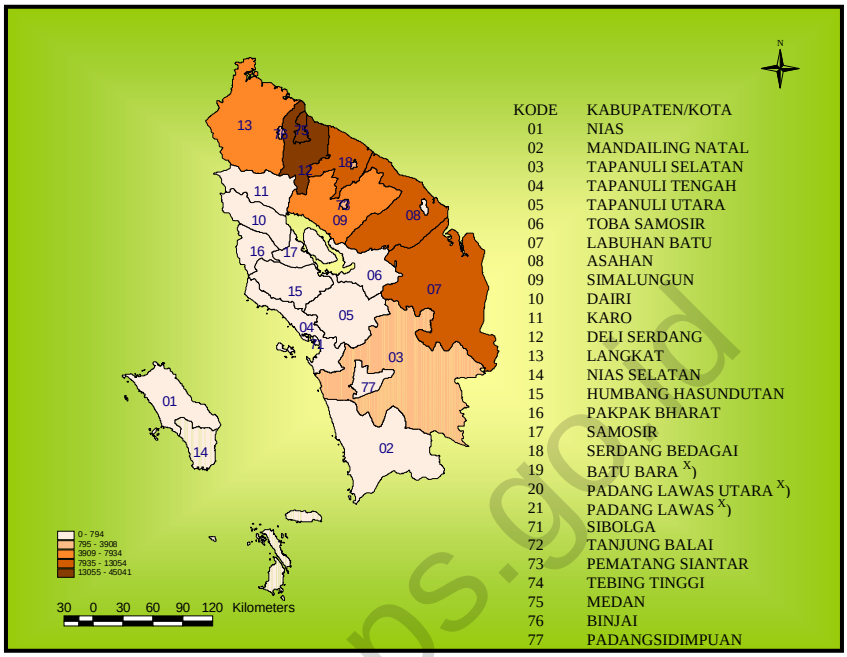

Sumber /*Source* : BPS Provinsi Sumatera Utara/ *BPS tatistics of Sumatera Utara Province*
Keterangan/*Note* : x) Masih bergabung dengan kabupaten induk (Lab.Batu, Tapsel)/ *Included in Main Regency (Lab.Batun, Tapsel)*

sumut.bps.go.id

Grafik 6.1
Figure

Perbandingan Input, Output dan Nilai Tambah
Industri Besar dan Sedang
Comparison Among Input, Output, and Value Added of
Large and Medium Manufacturing
2006 - 2008
(Milyar/*Billion* Rupiah)

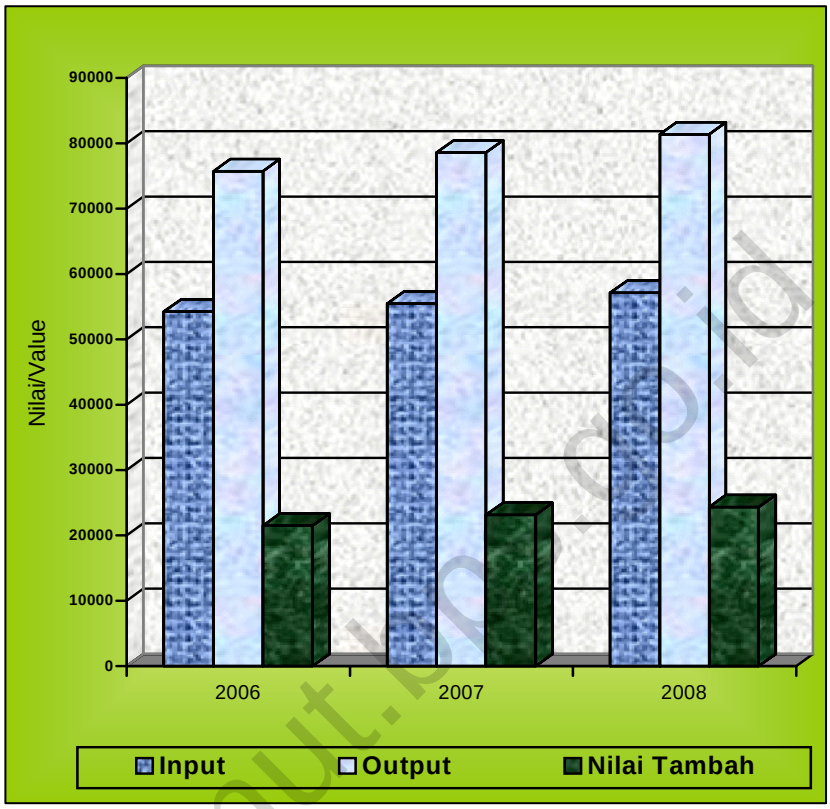

Sumber /*Source* : BPS Provinsi Sumatera Utara/ *BPS–Statistics of Sumatera Utara Province*

sumut.bps.go.id

Grafik 6.2. Nilai Penjualan Gas Melalui Pipa menurut Pelanggqn
Figure *Gas Sold Through Pipeline by Customer*
(Milyar/*Billion* Rupiah)
2004 - 2008

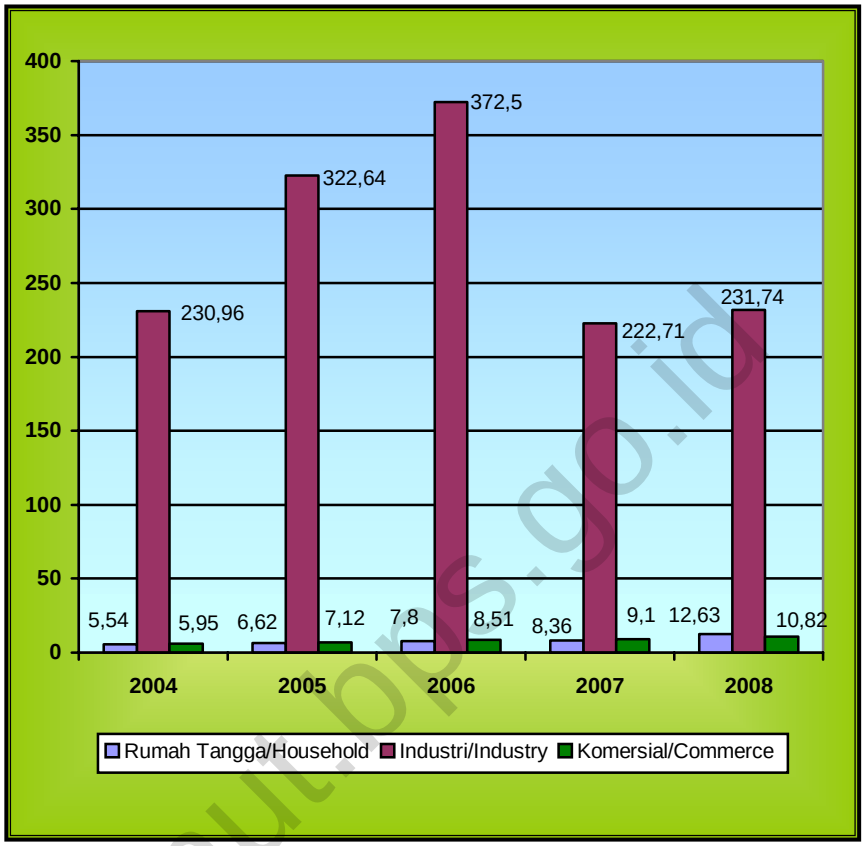

Sumber/*Source* : BPS Provinsi Sumatera Utara/ *BPS–Statistics of Sumatera Utara Province*

sumut.bps.go.id

Tabel 6.1.1 Banyaknya Usaha dan Pekerja menurut Sektor
Table *Number of Establishment and Employees by Sector*
1996 dan 2006

LapanganUsaha *Sector*	*Usaha / Establishment*		Pekerja / *Employees*	
	1996	2006	1996	2006
(1)	(2)	(3)	(4)	(5)
1. Pertambangan dan Penggalian/ *Mining and Quarrying*	1 998	3 349	5 782	11 047
2. Industri Pengolahan / *Manufacturing Industry*	59 380	78 449	332 647	376 072
3. Listrik, Gas, dan Air / *Electricity, Gas, and Water Supply*	1 094	887	8 214	11 463
4. Konstruksi / *Construction*	8 065	8 056	36 719	32 798
5. Perdagangan, Hotel dan Restoran / *Trade, Hotel and Restaurant*	425 808	673 497	730 595	1 150 485
6. Angkutan, Pergudangan dan Komunikasi / *Transport, Storage and Communication*	67 065	100 509	102 433	139 702
7. Lembaga Keuangan / *Financial Institution*	2 714	3 340	29 869	39 839
8. Real Estate, Usaha Persewaan dan Jasa-jasa *Real Estate, Rental Service and Other Services*	92 784	188 466	219 323	517 961
Jumlah/*Total*	658 908	1 056 553	1 465 582	2 279 367

Sumber/*Source* : BPS-Sensus Ekonomi 1996 dan 2006 /*BPS - Statistics Indonesia, Economic Census 1986 and 2006*

sumut.bps.go.id

Tabel 6.1.2 Banyaknya Usaha dan Pekerja menurut Kabupaten/Kota
Table *Number of Establishment and Employees by Regency/City*
1996 dan 2006

Kabupaten/Kota *Regency/City*	Usaha / *Establishment*		Pekerja / *Employees*	
	1996	2006	1996	2006
(1)	(2)	(3)	(4)	(5)
Kabupaten/*Regency*				
1. N i a s	42 628	28 407	62 925	51 478
2. Mandailing Natal	x	26 830	x	50 928
3. Tapanuli Selatan	65 561	40 317	112 966	75 037
4. Tapanuli Tengah	15 570	24 797	29 944	43 703
5. Tapanuli Utara	43 814	21 011	77 236	39 746
6. Toba Samosir	-	12 820	-	27 786
7. Labuhan Batu	35 004	75 353	71 080	159 336
8. A s a h a n	51 423	84 401	109 751	169 635
9. Simalungun	33 043	57 697	70 587	121 838
10. D a i r i	10 168	17 406	18 202	33 499
11 . K a r o	13 877	23 600	26 426	48 087
12. Deli Serdang	103 429	135 914	250 139	307 880
13. L a n g k a t	49 626	88 455	103 775	174 187
14. Nias Selatan	x	16 423	x	29 304
15. Humbang Hasundutan	x	11 575	x	22 439
16. Pakpak Bharat	x	1 506	x	2 979
17. Samosir	x	7 936	x	14 233
18. Serdang Bedagai	x	50 411	x	103 008
19. Batu Bara	x	x	x	x
20. Padang Lawas Utara	x	x	x	x
21. Padang Lawas	x	x	x	x
22. Labuhan Batu Selatan	x	x	x	x
23. Labuhan Batu Utara	x	x	x	x
Kota/*City*				
71. Sibolga	7 999	10 642	15 483	19 667
72. Tanjungbalai	9 584	16 629	20 031	29 923
73. Pematangsiantar	15 840	26 997	43 345	62 742
74. Tebing Tinggi	10 223	14 106	21 925	32 425
75. M e d a n	133 828	222 133	397 311	574 923
76. B i n j a i	17 291	23 443	34 456	49 341
77. Padangsidimpuan	x	17 744	x	35 243
Jumlah/*Total*	658 908	1 056 553	1 465 582	2 279 367

Sumber/*Source* : BPS-Sensus Ekonomi 1996 dan 2006 /*BPS - Statistics Indonesia, Economic Census 1996 and 2006*

Keterangan/*Note*: x) Masih Bergabung dengan Kabupaten Induk (Tapsel, Nias, Taput, Dairi,Toba Samosir, Deli Serdang, Lab. Batu, Asahan)/*Included in Main Regency (Tapsel, Nias, Taput, Dairi,Toba Samosir, Deli Serdang, Lab. Batu, Asahan)*

sumut.bps.go.id

Tabel 6.1.3
Table

Banyaknya Usaha yang Tidak Berbadan Hukum dan Pekerja menurut Sektor
Number of Establishment Without Legal Entity and Employees by Sector
1996 dan 2006

LapanganUsaha *Sector*	*Usaha / Establishment*		Pekerja / *Employees*	
	1996	2006	1996	2006
(1)	(2)	(3)	(4)	(5)
1. Pertambangan dan Penggalian/*Mining and Quarrying*	1 314	3 014	2 730	7 775
2. Industri Pengolahan / *Manufacturing Industry*	63 391	72 021	153 941	172 514
3. Listrik, Gas, dan Air / *Electricity, Gas, and Water Supply*	590	538	859	943
4. Konstruksi / *Construction*	4 902	5 788	20 976	18 385
5. Perdagangan, Hotel dan Restoran / *Trade, Hotel and Restaurant*	436 358	309 171	777 384	608 676
6. Angkutan, Pergudangan dan Komunikasi / *Transport, Storage and Communication*	70 550	9 963	91 424	20 619
7. Lembaga Keuangan / *Financial Institution*	384	386	1 197	1 745
8. Real Estate, Usaha Persewaan dan Jasa-jasa / *Real Estate, Rental Service and Other Services*	84 670	102 216	135 624	183 539
Jumlah/*Total*	662 159	503 097	1 184 135	1 014 196

Sumber/*Source* : BPS-Sensus Ekonomi 1996 dan 2006 /*BPS - Statistics Indonesia, Economic Census 1996 and 2006*

sumut.bps.go.id

Tabel 6.1.4 Banyaknya Usaha yang Tidak Berbadan Hukum dan Pekerja menurut Kabupaten/Kota
Table *Number of Establishment Without Legal Entity and Employees by Regency/City*
1996 dan 2006

Kabupaten/Kota *Regency/City*	Usaha / *Establishment*		Pekerja / *Employees*	
	1996	2006	1996	2006
(1)	(2)	(3)	(4)	(5)
Kabupaten/*Regency*				
1. N i a s	42 243	13 073	68 860	24 831
2. Mandailing Natal	x	11 709	x	24 188
3. Tapanuli Selatan	68 295	20 477	124 045	41 400
4. Tapanuli Tengah	16 141	11 896	28 269	20 510
5. Tapanuli Utara	39 339	11 493	72 870	19 269
6. Toba Samosir	x	5 883	x	11 010
7. Labuhan Batu	38 257	35 619	75 292	70 412
8. A s a h a n	54 743	44 692	96 796	87 164
9. Simalungun	34 937	29 157	58 291	57 715
10. D a i r i	10 356	7 941	18 021	14 749
11 . K a r o	13 879	11 324	25 908	20 866
12. Deli Serdang	99 990	67 326	183 190	140 130
13. L a n g k a t	51 501	41 196	94 142	87 236
14. Nias Selatan	x	9 803	x	17 985
15. Humbang Hasundutan	x	5 165	x	10 021
16. Pakpak Bharat	x	513	x	952
17. Samosir	x	3 741	x	6 334
18. Serdang Bedagai	x	23 934	x	47 740
19. Batu Bara	x	x	x	x
20. Padang Lawas Utara	x	x	x	x
21. Padang Lawas	x	x	x	x
22. Labuhan Batu Selatan	x	x	x	x
23. Labuhan Batu Utara	x	x	x	x
Kota/*City*				
71. Sibolga	7 291	4 220	10 688	8 350
72. Tanjungbalai	7 331	7 020	12 072	13 167
73. Pematangsiantar	13 510	13 230	27 051	26 024
74. Tebing Tinggi	10 570	3 837	18 942	7 862
75. M e d a n	133 292	100 567	238 523	217 186
76. B i n j a i	20 484	10 808	31 175	23 139
77. Padangsidimpuan	x	8 473	x	15 956
Jumlah/*Total*	662 159	503 097	1 184 135	1 014 196

Sumber/*Source* : BPS-Sensus Ekonomi 1996 dan 2006 /*BPS - Statistics Indonesia, Economic Census 1996 and 2006*

Keterangan/*Note*: x) Masih Bergabung dengan Kabupaten Induk (Tapsel, Nias, Taput, Dairi,Toba Samosir, Deli Serdang, Lab. Batu, Asahan)/*Included in Main Regency (Tapsel, Nias, Taput, Dairi,Toba Samosir, Deli Serdang, Lab. Batu, Asahan)*

sumut.bps.go.id

Tabel 6.2.1. Jumlah Perusahaan Industri Besar dan Sedang menurut Kabupaten / Kota
Table *Number of Large and Medium Manufacturing Establishments by Regency/City*
(Unit/*Unit*)
2006 – 2008

Kabupaten/Kota *Regency/City*	2006	2007*)	2008e)
(1)	(2)	(3)	(4)
Kabupaten/*Regency*			
1. N i a s	0	1	1
2. Mandailing Natal	2	1	1
3. Tapanuli Selatan	9	9	3
4. Tapanuli Tengah	10	10	10
5. Tapanuli Utara	3	3	3
6. Toba Samosir	9	9	9
7. Labuhan Batu	56	58	58
8. A s a h a n	180	183	132
9. Simalungun	56	58	56
10. D a i r i	2	2	2
11. K a r o	4	4	4
12. Deli Serdang	420	417	389
13. L a n g k a t	59	55	55
14. Nias Selatan	0	2	2
15. Humbang Hasundutan	2	2	4
16. Pakpak Bharat	0	0	0
17. Samosir	0	0	0
18. Serdang Bedagai	54	57	57
19. Batu Bara	x	x	53
20. Padang Lawas Utara	x	x	3
21. Padang Lawas	x	x	3
22. Labuhan Batu Selatan	x	x	x
23. Labuhan Batu Utara	x	x	x
Kota/*City*			
71. S i b o l g a	1	1	1
72. Tanjungbalai	23	20	17
73. Pematangsiantar	44	42	41
74. Tebing Tinggi	20	15	15
75. M e d a n	239	199	193
76. B i n j a i	20	28	28
77. Padangsidimpuan	5	5	5
Jumlah/*Total*	1 218	1 181	1 145

Sumber/*Source* : BPS Provinsi Sumatera Utara / BPS - *Statistics of Sumatera Utara Province*
Keterangan/*Note* : e) Angka perkiraan / *estimated figure*
*) Angka sementara/*preliminary figure*
x) Masih bergabung dengan Kabupaten Induk (Asahan,Tapsel, Lab.Batu)
Included in Main Regency (Asahan, Tapsel, Lab.Batu)

sumut.bps.go.id

Tabel 6.2.2. Jumlah Tenaga Kerja Industri Besar dan Sedang menurut Kabupaten/ Kota
Table *Number of Workers of Large and Medium Manufacturing Establishments by Regency/City*
(Orang/*Person*)
2006 - 2008

Kabupaten/Kota *Regency/City*	2006	2007*)	2008e)
(1)	(2)	(3)	(4)
Kabupaten/*Regency*			
1. N i a s	0	21	23
2. Mandailing Natal	263	153	155
3. Tapanuli Selatan	2 235	2 216	643
4. Tapanuli Tengah	772	792	794
5. Tapanuli Utara	388	305	308
6. Toba Samosir	756	756	759
7. Labuhan Batu	10 595	10 728	10 732
8. A s a h a n	12 050	13 114	7 336
9. Simalungun	10 220	7 990	7 934
10. D a i r i	304	260	263
11. K a r o	784	706	709
12. Deli Serdang	51 513	47 470	4 5041
13. L a n g k a t	10 480	7 855	7 860
14. Nias Selatan	0	70	73
15. Humbang Hasundutan	200	284	524
16. Pakpak Bharat	0	0	0
17. Samosir	0	0	0
18. Serdang Bedagai	10 185	13 042	13 054
19. Batu Bara	x	x	5 635
20. Padang Lawas Utara	x	x	824
21. Padang Lawas	x	x	761
22. Labuhan Batu Selatan	x	x	x
22. Labuhan Batu Utara	x	x	x
Kota/*City*			
71. S i b o l g a	28	23	25
72. Tanjungbalai	1 448	716	657
73. Pematangsiantar	3 444	3 900	3 908
74. Tebing Tinggi	1 927	1 836	1 842
75. M e d a n	42 915	37 653	37 514
76. B i n j a i	1 008	1 363	1 368
77. Padangsidimpuan	506	497	429
Jumlah/*Total*	162 021	151 750	149 171

Sumber/*Source* : BPS Provinsi Sumatera Utara / BPS - *Statistics of Sumatera Utara Province*

Keterangan/*Note* : e) Angka perkiraan / *estimated figure*
*) Angka sementara/*preliminary figure*
x) Masih bergabung dengan Kabupaten Induk (Asahan,Tapsel, Lab.Batu) *Included in Main Regency (Asahan, Tapsel, Lab.Batu)*

sumut.bps.go.id

Tabel 6.2.3. Biaya Input Industri Besar dan Sedang menurut Kabupaten/Kota
Table *Input Cost of Large and Medium Manufacturing Establishments by Regency/ City*
(Milyar/*Billion* Rp.)
2006-2008

Kabupaten/Kota *Regency/City*	2006	2007*)	2008e)
(1)	(2)	(3)	(4)
Kabupaten/*Regency*			
1. N i a s	0	0,21	0,23
2. Mandailing Natal	71,23	78,35	78,46
3. Tapanuli Selatan	5 486,40	5 490,88	1 478,24
4. Tapanuli Tengah	240,91	260,12	261,10
5. Tapanuli Utara	89,51	93,08	93,61
6. Toba Samosir	329,58	450,32	451,18
7. Labuhan Batu	5 382,71	5 566,26	5 567,12
8. A s a h a n	14 564,40	15 102,51	8 762,77
9. Simalungun	2 721,20	2 956,29	2 927,14
10. D a i r i	3,43	6,01	6,22
11. K a r o	92,97	107,78	108,68
12. Deli Serdang	7 512,02	7 209,94	7 882,37
13. L a n g k a t	1 283,57	1 355,56	1 356,42
14. Nias Selatan	0	1,04	1,28
15. Humbang Hasundutan	18,19	25,99	27,01
16. Pakpak Bharat	0	0	0
17. Samosir	0	0	0
18. Serdang Bedagai	951,64	1 090,21	1 097,67
19. Batu Bara	x	x	6 730,94
20. Padang Lawas Utara	x	x	2 099,11
21. Padang Lawas	x	x	1 897,65
22. Labuhan Batu Selatan	x	x	x
22. Labuhan Batu Utara	x	x	x
Kota/*City*			
71. S i b o l g a	0,76	0,73	0,75
72. Tanjungbalai	440,06	438,80	392,98
73. Pematangsiantar	1 585,22	1 690,12	1 681,73
74. Tebing Tinggi	1 220,36	997,86	998,41
75. M e d a n	12 213,93	12 260,88	12 940,45
76. B i n j a i	23,61	41,67	41,82
77. Padangsidimpuan	24,85	204,79	206,44
Jumlah/*Total*	54 256,52	55 429,40	57 089,78

Sumber/*Source* : BPS Provinsi Sumatera Utara / BPS - *Statistics of Sumatera Utara Province*

Keterangan/*Note* : e) Angka perkiraan / *estimated figure*
*) Angka sementara/*preliminary figure*
x) Masih bergabung dengan Kabupaten Induk (Asahan,Tapsel, Lab.Batu)
Included in Main Regency (Asahan, Tapsel, Lab.Batu)

sumut.bps.go.id

Tabel 6.2.4. Nilai Output Industri Besar dan Sedang menurut Kabupaten/Kota
Table *Gross Output Value of Large and Medium Manufacturing Establishments by Regency/City*
(Milyar/*Billion* Rp.)
2006 – 2008

Kabupaten/Kota *Regency/City*	2006	2007*)	2008e)
(1)	(2)	(3)	(4)
Kabupaten/*Regency*			
1. N i a s	0	0,36	0,39
2. Mandailing Natal	80,90	80,94	81,07
3. Tapanuli Selatan	7 298,46	7 810,86	2 198,09
4. Tapanuli Tengah	297,32	297,90	298,65
5. Tapanuli Utara	94,52	96,22	96,84
6. Toba Samosir	882,67	865,88	875,75
7. Labuhan Batu	6 931,17	6 809,73	6 912,27
8. A s a h a n	16 784,37	18 386,89	10 098,43
9. Simalungun	3 148,91	3 138,95	3 109,14
10. D a i r i	6,36	6,15	6,38
11. K a r o	135,70	138,64	139,23
12. Deli Serdang	10 225,15	10 550,59	11 240,80
13. L a n g k a t	1 883,14	1 803,44	1 804,59
14. Nias Selatan	0	1,58	1,65
15. Humbang Hasundutan	34,84	35,67	43,35
16. Pakpak Bharat	0	0	0
17. Samosir	0	0	0
18. Serdang Bedagai	1 606,78	1 776,08	1 877,71
19. Batu Bara	x	x	8 756,90
20. Padang Lawas Utara	x	x	3 439,31
21. Padang Lawas	x	x	2 772,60
22. Labuhan Batu Selatan	x	x	x
22. Labuhan Batu Utara	x	x	x
Kota/*City*			
71. S i b o l g a	1,23	1,23	1,28
72. Tanjungbalai	503,08	481,30	436,95
73. Pematangsiantar	7 809,24	7 806,23	7 910,24
74. Tebing Tinggi	1 429,00	1 163,62	1 167,42
75. M e d a n	16 169,59	16 936,24	17 699,17
76. B i n j a i	47,52	62,92	63,15
77. Padangsidimpuan	393,30	354,72	375,57
Jumlah/*Total*	75 763,26	78 606,14	81 406,93

Sumber/*Source* : BPS Provinsi Sumatera Utara / BPS - *Statistics of Sumatera Utara Province*
Keterangan/*Note* : e) Angka perkiraan / *estimated figure*
*) Angka sementara/*preliminary figure*
x) Masih bergabung dengan Kabupaten Induk (Asahan,Tapsel, Lab.Batu)
Included in Main Regency (Asahan, Tapsel, Lab.Batu)

sumut.bps.go.id

Tabel 6.2.5. Nilai Tambah Industri Besar dan Sedang menurut Kabupaten/Kota
Table *Value Added of Large and Medium Manufacturing Establishments by Regency/ City*
(Milyar/*Billion* Rp)
2006 - 2008

Kabupaten/Kota *Regency/City*	2006	2007*)	2008e)
(1)	(2)	(3)	(4)
Kabupaten/*Regency*			
1. N i a s	0	0,15	0,16
2. Mandailing Natal	9,68	2,59	2,61
3. Tapanuli Selatan	1 812,06	2 319,98	719,85
4. Tapanuli Tengah	56,41	37,78	37,55
5. Tapanuli Utara	5,01	3,14	3,23
6. Toba Samosir	553,09	415,56	424,57
7. Labuhan Batu	1 548,46	1 243,47	1 345,15
8. A s a h a n	2 219,97	3 284,38	1 335,66
9. Simalungun	427,71	182,66	182,00
10. D a i r i	2,93	0,14	0,16
11. K a r o	42,73	30,86	30,55
12. Deli Serdang	2 713,13	3 340,65	3 358,43
13. L a n g k a t	599,57	447,88	448,17
14. Nias Selatan	0	0,54	0,37
15. Humbang Hasundutan	16,65	9,68	16,34
16. Pakpak Bharat	0	0	0
17. Samosir	0	0	0
18. Serdang Bedagai	655,15	685,87	780,04
19. Batu Bara	x	x	2 025,96
20. Padang Lawas Utara	x	x	1 340,20
21. Padang Lawas	x	x	874,95
22. Labuhan Batu Selatan	x	x	x
22. Labuhan Batu Utara	x	x	x
Kota/*City*			
71. S i b o l g a	0,47	0,50	0,53
72. Tanjungbalai	63,02	42,50	43,97
73. Pematangsiantar	6 224,02	6 116,11	6 228,51
74. Tebing Tinggi	208,64	165,76	169,01
75. M e d a n	3 955,66	4 675,36	4 758,72
76. B i n j a i	23,91	21,25	21,33
77. Padangsidimpuan	368,45	149,93	169,13
Jumlah/*Total*	21 506,75	23 176,74	24 317,15

Sumber/*Source* : BPS Provinsi Sumatera Utara / BPS - *Statistics of Sumatera Utara Province*

Keterangan/*Note* : e) Angka perkiraan / *estimated figure*
*) Angka sementara/*preliminary figure*
x) Masih bergabung dengan Kabupaten Induk (Asahan,Tapsel, Lab.Batu)
Included in Main Regency (Asahan, Tapsel, Lab.Batu)

sumut.bps.go.id

Tabel 6.2.6.
Table

Jumlah Perusahaan Industri Besar dan Sedang
menurut Golongan Industri
Number of Large and Medium Manufacturing Establishments by Industrial Classification
(Unit/*Unit*)
2006 - 2008

	Golongan Industri *Industrial Classification*	2006	2007*)	2008e)
	(1)	(2)	(3)	(4)
1.	Industri Makanan, Minuman dan Tembakau/ *Manufacture of Food, Beverages and Tobacco*	525	522	514
2.	Industri Tekstil, Pakaian Jadi dan Kulit/ *Manufacture of Textiles, Clothing and Leather*	70	69	66
3.	Industri Kayu, Perabot Rumahtangga/ *Manufacture of Wood, Including Furnutre*	184	158	149
4.	Industri Kertas, Percetakan dan Penerbit/ *Manufacture of Paper, Printing and Publishing*	56	46	42
5.	Industri Kimia, Batubara, Karet dan Plastik/ *Manufacture of Chemicals, Petroleum, Coal, Rubber and Plastics*	202	209	205
6.	Industri Barang Galian Bukan Logam Kecuali Minyak Bumi dan Batubara/ *Manufacture of Non Metalic, Except Petroleum and Coal*	52	54	52
7.	Industri Logam Dasar/ *Manufacture of Basic Metals*	14	11	10
8.	Industri Barang dari Logam, Mesin dan Peralatannya/ *Manufacture of Fabricated Metal Products, Machinery and Equipment*	91	92	90
9.	Industri Pengolahan Lainnya/ *Other Manufacturing Industries*	24	20	17
	Jumlah/*Total*	1 218	1 181	1 145

Sumber/*Source* : BPS Provinsi Sumatera Utara / BPS - *Statistics of Sumatera Utara Province*
Keterangan/*Note* : e) Angka perkiraan/*Estimated figure*
*) Angka sementara/*Preliminary figure*

sumut.bps.go.id

Tabel 6.2.7.
Table

Jumlah Tenaga Kerja Industri Besar dan Sedang menurut Golongan Industri
Number of Workers of Large and Medium Manufacturing Establishments by Industrial Classification
(Orang/*Person*)
2006 - 2008

	Golongan Industri *Industrial Classification*	2006	2007*)	2008e)
	(1)	(2)	(3)	(4)
1.	Industri Makanan, Minuman dan Tembakau/*Manufacture of Food, Beverages and Tobacco*	65 743	63 078	62 352
2.	Industri Tekstil, Pakaian Jadi dan Kulit/ *Manufacture of Textiles, Clothing and Leather*	4 130	5 214	5 142
3.	Industri Kayu, Perabot Rumahtangga/ *Manufacture of Wood, Including Furniture*	23 745	20 263	19 649
4.	Industri Kertas, Percetakan dan Penerbit/ *Manufacture of Paper, Printing and Publishing*	5 897	5 214	5 047
5.	Industri Kimia, Batubara, Karet dan Plastik/*Manufacture of Chemicals, Petroleum, Coal, Rubber and Plastics*	42 464	38 640	38 360
6.	Industri Barang Galian Bukan Logam Kecuali Minyak Bumi dan Batubara/ *Manufacture of Non Metalic, Except Petroleum and Coal*	4 770	4 519	4 352
7.	Industri Logam Dasar/ *Manufacture of Basic Metals*	6 412	4 434	4 112
8.	Industri Barang dari Logam, Mesin dan Peralatannya/ *Manufacture of Fabricated Metal Products, Machinery and Equipment*	7 765	9 679	9 578
9.	Industri Pengolahan Lainnya/ *Other Manufacturing Industries*	1 095	709	579
	Jumlah/*Total*	162 021	151 750	149 171

Sumber/*Source* : BPS Provinsi Sumatera Utara / BPS - *Statistics of Sumatera Utara Province*
Keterangan/*Note* : e) Angka perkiraan/*Estimated figure*
*) Angka sementara/*Preliminary figure*

sumut.bps.go.id

Tabel 6.2.8. Biaya Input Industri Besar dan Sedang menurut Golongan Industri
Table *Input Cost of Large and Medium Manufacturing Establishments by Industrial Classification*
2006 - 2008
(Milyar / *Billion* Rp)

	Golongan Industri *Industrial Classification*	2006	2007 *)	2008 e)
	(1)	(2)	(3)	(4)
1.	Industri Makanan, Minuman dan Tembakau/ *Manufacture of Food, Beverages and Tobacco*	35 319,17	35 435,03	36 159,96
2.	Industri Tekstil, Pakaian Jadi dan Kulit/ *Manufacture of Textiles, Clothing and Leather*	126,29	125,76	129,53
3.	Industri Kayu, Perabot Rumahtangga/ *Manufacture of Wood,Including Furniture*	1 107,03	1 210,10	1 415,82
4.	Industri Kertas, Percetakan dan Penerbit/ *Manufacture of Paper, Printing and Publishing*	989,09	990,50	1104,18
5.	Industri Kimia, Batubara, Karet dan Plastik/ *Manufacture of Chemicals, Petroleum, Coal, Rubber and Plastics*	11 204,68	12 030,80	12 225,28
6.	Industri Barang Galian Bukan Logam Kecuali Minyak Bumi dan Batubara/ *Manufacture of Non Metalic, Except Petroleum and Coal*	566,22	542,94	559,20
7.	Industri Logam Dasar/*Manufacture of Basic Metals*	4 221,50	4 378,62	4 759,02
8.	Industri Barang dari Logam, Mesin dan Peralatannya /*Manufacture of Fabricated Metal Products, Machinery and Equipment*	699,12	693,37	714,14
9.	Industri Pengolahan Lainnya/ *Other Manufacturing Industries*	23,41	22,28	22,65
	Jumlah/*Total*	54 256,51	55 429,40	57 089,78

Sumber/*Source* : BPS Provinsi Sumatera Utara / BPS - *Statistics of Sumatera Utara Province*
Keterangan/*Note* : e) Angka perkiraan/*Estimated figure*
*) Angka sementara/*Preliminary figure*

sumut.bps.go.id

Tabel 6.2.9. Nilai Output Industri Besar dan Sedang menurut Golongan Industri
Table *Gross Output Value of Large and Medium Manufacturing Establishments by Industrial Classification*
(Milyar/*Billion* Rp.)
2006 - 2008

	Golongan Industri *Industrial Classification*	2006	2007*)	2008e)
	(1)	(2)	(3)	(4)
1.	Industri Makanan, Minuman dan Tembakau/ *Manufacture of Food, Beverages and Tobacco*	49 894,27	51 166,46	52 662,50
2.	Industri Tekstil, Pakaian Jadi dan Kulit/ *Manufacture of Textiles, Clothing and Leather*	209,83	217,71	226,06
3.	Industri Kayu, Perabot Rumahtangga/ *Manufacture of Wood, Including Furnutre*	2 331,68	2 519,17	2 772,24
4.	Industri Kertas, Percetakan dan Penerbit/ *Manufacture of Paper, Printing and Publishing*	1 765,55	1 831,80	1 997,36
5.	Industri Kimia, Batubara, Karet dan Plastik/ *Manufacture of Chemicals, Petroleum, Coal, Rubber and Plastics*	14 029,60	15 056,04	15 398,09
6.	Industri Barang Galian Bukan Logam Kecuali Minyak Bumi dan Batubara/ *Manufacture of Non Metalic, Except Petroleum and Coal*	1 215,25	1 260,85	1 311,67
7.	Industri Logam Dasar/ *Manufacture of Basic Metals*	5 225,96	5 422,05	5 857,34
8.	Industri Barang dari Logam, Mesin dan Peralatannya / *Manufacture of Fabricated Metal Products, Machinery and Equipment*	1 047,04	1 086,33	1 134,92
9.	Industri Pengolahan Lainnya/ *Other Manufacturing Industries*	44,08	45,73	46 ,75
	Jumlah/*Total*	75 763,26	78 606,14	81 406,93

Sumber/*Source* : BPS Provinsi Sumatera Utara / BPS - *Statistics of Sumatera Utara Province*
Keterangan/*Note* : e) Angka perkiraan/*Estimated figure*
*) Angka sementara/*Preliminary figure*

sumut.bps.go.id

Tabel 6.2.10. Nilai Tambah Industri Besar dan Sedang menurut Golongan Industri Atas Dasar Harga Pasar
Table *Value Added of Large and Medium Manufacturing Establishments by Market Price of Industrial Classification*
(Milyar/*Billion* Rp.)
2006 - 2008

	Golongan Industri *Industrial Classification*	2006	2007 *)	2008 e)
	(1)	(2)	(3)	(4)
1.	Industri Makanan, Minuman dan Tembakau/ *Manufacture of Food, Beverages and Tobacco*	14 575,10	15 731,43	16 502,54
2.	Industri Tekstil, Pakaian Jadi dan Kulit/ *Manufacture of Textiles, Clothing and Leather*	83,54	91,95	96 , 53
3.	Industri Kayu, Perabot Rumahtangga/ *Manufacture of Wood, Including Furnutre*	1 224,65	1 309,07	1 356,42
4.	Industri Kertas, Percetakan dan Penerbit /*Manufacture of Paper, Printing and Publishing*	776,46	841,30	893,18
5.	Industri Kimia, Batubara, Karet dan Plastik/ *Manufacture of Chemicals, Petroleum, Coal, Rubber and Plastics*	2 824,92	3 025,24	3 172 ,81
6.	Industri Barang Galian Bukan Logam Kecuali Minyak Bumi dan Batubara/ *Manufacture of Non Metalic, Except Petroleum and Coal*	649,03	717,91	752, 47
7.	Industri Logam Dasar/*Manufacture of Basic Metals*	1 004,46	1 043,43	1 098,32
8.	Industri Barang dari Logam, Mesin dan Peralatannya / *Manufacture of Fabricated Metal Products, Machinery and Equipment*	347,92	392,96	420,78
9.	Industri Pengolahan Lainnya/ *Other Manufacturing Industries*	20,67	23,45	24,10
	Jumlah/*Total*	21 506,75	23 176,74	24 317,15

Sumber/*Source* : BPS Provinsi Sumatera Utara / BPS - *Statistics of Sumatera Utara Province*
Keterangan/*Note* : e) Angka perkiraan/*Estimated figure*
*) Angka sementara/*Preliminary figure*

sumut.bps.go.id

Tabel 6.2.11. Biaya Input Industri Besar dan Sedang
Table *Input Cost of Large and Medium Manufacturing Establishments*
(Milyar/*Billion* Rp.)
2006 – 2008

No.	Golongan Industri *Industrial Classification*	Tahun/ *Year*	Bahan Baku/ *Raw Materials*	Bahan Bakar, Listrik dan Gas/ *Fuel, Electricity and Gas*
(1)	(2)	(3)	(4)	(5)
1.	Industri Makanan, Minuman dan, Tembakau/ *Manufacture of Food Beverages and Tobacco*	06	33 197,35	583,29
		07 *)	33 306,25	585,20
		08 e)	33 987,63	597,17
2.	Industri Tekstil, Pakaian Jadi dan Kulit/ *Manufacture of Textiles, Clothing and Leather*	06	98,15	20,90
		07 *)	97,74	20,81
		08 e)	100,67	21,43
3.	Industri Kayu, Perabot Rumahtangga/ *Manufacture of Wood, Including Furnutre*	06	853,95	129,28
		07 *)	933,46	141,32
		08 e)	1 092,15	165,34
4.	Industri Kertas, Percetakan dan, Penerbit /*Manufacture of Paper Printing and Publishing*	06	719,07	73,93
		07 *)	720,10	74,04
		08 e)	802,75	82,54
5.	Industri Kimia, Batubara, Karet dan Plastik, *Manufacture of Chemicals Petroleum, Coal, Rubber and Plastics*	06	10 251,48	501,71
		07 *)	11 007,32	538,70
		08 e)	11 185,26	546,39
6.	Industri Barang Galian Bukan Logam Kecuali Minyak Bumi dan Batubara/ *Manufacture of Non Metalic, Except Petroleum and Coal*	06	231,92	214,60
		07 *)	222,38	205,78
		08 e)	229,04	211,94
7.	Industri Logam Dasar/*Manufacture of Basic Metals*	06	3 976,28	234,95
		07 *)	4 124,27	243,69
		08 e)	4 482,57	264,86
8.	Industri Barang dari Logam, Mesin dan Peralatannya *Manufacture of Fabricated Metal Products, Machinery and Equipment*	06	588,40	34,27
		07 *)	583,56	33,99
		08 e)	601,04	35,01
9.	Industri Pengolahan Lainnya/ *Other Manufacturing Industries*	06	18,92	2,24
		07 *)	18,01	2,13
		08 e)	18,31	2,17
	Jumlah/*Total*	06	49 935,52	1 795,17
		07 *)	51 013,09	1 845,66
		08 e)	52 499,42	1 926,85

sumut.bps.go.id

Tabel 6.2.11. Lanjutan/*Continued*
Table

No.	Golongan Industri *Industrial Classification*	Tahun/ *Year*	Pengeluaran Lainnya *Other Materials (Excluding Raw Materials)*	Jumlah/ *Total*
(1)	(2)	(3)	(6)	(7)
1.	Industri Makanan, Minuman dan, Tembakau/ *Manufacture of Food Beverages and Tobacco*	06	1 538,53	35 319,17
		07 *)	1 543,58	35 435,03
		08 e)	1 575,16	36 159,96
2.	Industri Tekstil, Pakaian Jadi dan Kulit/ *Manufacture of Textiles, Clothing and Leather*	06	7,24	126,29
		07 *)	7,21	125,76
		08 e)	7,43	129,53
3.	Industri Kayu, Perabot Rumahtangga/ *Manufacture of Wood, Including Furnutre*	06	123,80	1 107,03
		07 *)	135,32	1 210,10
		08 e)	158,33	1 415,82
4.	Industri Kertas, Percetakan dan, Penerbit /*Manufacture of Paper Printing and Publishing*	06	196,09	989,09
		07 *)	196,36	990,50
		08 e)	218,89	1 104,18
5.	Industri Kimia, Batubara, Karet dan Plastik, *Manufacture of Chemicals Petroleum, Coal, Rubber and Plastics*	06	451,49	11 204,68
		07 *)	484,78	12 030,80
		08 e)	493,63	12 225,28
6.	Industri Barang Galian Bukan Logam Kecuali Minyak Bumi dan Batubara/ *Manufacture of Non Metalic, Except Petroleum and Coal*	06	119,70	566,22
		07 *)	114,78	542,94
		08 e)	118,22	559,20
7.	Industri Logam Dasar/*Manufacture of Basic Metals*	06	10,27	4 221,50
		07 *)	10,66	4 378,62
		08 e)	11,59	4 759,02
8.	Industri Barang dari Logam, Mesin dan Peralatannya *Manufacture of Fabricated Metal Products, Machinery and Equipment*	06	76,45	699,12
		07 *)	75,82	693,37
		08 e)	78,09	714,14
9.	Industri Pengolahan Lainnya/ *Other Manufacturing Industries*	06	2,25	23,41
		07 *)	2,14	22,28
		08 e)	2,17	22,65
	Jumlah/*Total*	06	2 525,82	54 256,15
		07 *)	2 570,65	55 429,40
		08 e)	2 663,51	57 089,78

Sumber/*Source* : BPS Provinsi Sumatera Utara / BPS - *Statistics of Sumatera Utara Province*
Keterangan/*Note* : e) Angka perkiraan/E*stimated figure*
*) Angka sementara/*Preliminary figure*

sumut.bps.go.id

Tabel 6.2.12
Table

Nilai Output Industri Besar dan Sedang
Gross Output Value of Large and Medium Manufacturing Establishments
(Milyar/*Billion* Rp.)
2006 – 2008

No.	Golongan Industri *Industrial Classification*	Tahun /*Year*	Nilai Barang yang Dihasilkan/ *Value of Good Produced*	Tenaga Listrik yang Dijual/*Value of Electricity Sold*
(1)	(2)	(3)	(4)	(5)
1.	Industri Makanan, Minuman dan, Tembakau/ *Manufacture of Food Beverages and Tobacco*	06	46 625,33	0,62
		07 *)	47 814,17	0,64
		08 e)	49 212,19	0,66
2.	Industri Tekstil, Pakaian Jadi dan Kulit/ *Manufacture of Textiles, Clothing and Leather*	06	190,76	0,00
		07 *)	197,92	0,00
		08 e)	205,51	0,00
3.	Industri Kayu, Perabot Rumahtangga/ *Manufacture of Wood, Including Furnutre*	06	2 242,39	0,00
		07 *)	2 422,70	0,00
		08 e)	2 668,09	0,00
4.	Industri Kertas, Percetakan dan, Penerbit /*Manufacture of Paper Printing and Publishing*	06	1 499,44	0,00
		07 *)	1 555,70	0,00
		08 e)	1 696,31	0,00
5.	Industri Kimia, Batubara, Karet dan Plastik, *Manufacture of Chemicals Petroleum, Coal, Rubber and Plastics*	06	13 804,02	0,00
		07 *)	14 813,96	0,00
		08 e)	15 150,51	0,00
6.	Industri Barang Galian Bukan Logam Kecuali Minyak Bumi dan Batubara/ *Manufacture of Non Metalic, Except Petroleum and Coal*	06	1 081,10	0,00
		07 *)	1 121,67	0,00
		08 e)	1 166,88	0,00
7.	Industri Logam Dasar/*Manufacture of Basic Metals*	06	5 166,70	0,00
		07 *)	5 357,18	0,00
		08 e)	5 780,17	0,00
8.	Industri Barang dari Logam, Mesin dan Peralatannya *Manufacture of Fabricated Metal Products, Machinery and Equipment*	06	737,16	0,00
		07 *)	764,82	0,00
		08 e)	799,03	0,00
9.	Industri Pengolahan Lainnya/ *Other Manufacturing Industries*	06	43,69	0,00
		07 *)	45,31	0,00
		08 e)	46,30	0,00
	Jumlah/*Total*	06	71 390,59	0,62
		07 *)	74 093,43	0,64
		08 e)	76 724,99	0,66

sumut.bps.go.id

Tabel 6.2.12 Lanjutan/*Continued*
Table

No.	Golongan Industri *Industrial Classification*	Tahun /*Year*	Pendapatan Jasa Industri/ *Industrial Services Rendered*	Selisih Nilai Stok Barang Setengah Jadi/ *Increase in Stock of Seme Finished Goods*
(1)	(2)	(3)	(6)	(7)
1.	Industri Makanan, Minuman dan, Tembakau/ *Manufacture of Food Beverages and Tobacco*	06	81,83	2 909,12
		07 *)	83,92	2 983,30
		08 e)	86,37	3 070,53
2.	Industri Tekstil, Pakaian Jadi dan Kulit/ *Manufacture of Textiles, Clothing and Leather*	06	6,16	5,68
		07 *)	6,39	5,89
		08 e)	6,64	6,12
3.	Industri Kayu, Perabot Rumahtangga/ *Manufacture of Wood, Including Furnutre*	06	33,55	19,61
		07 *)	36,25	21,19
		08 e)	39,89	23,32
4.	Industri Kertas, Percetakan dan, Penerbit /*Manufacture of Paper Printing and Publishing*	06	45,28	(2,45)
		07 *)	46,98	(1,98)
		08 e)	51,23	(0,74)
5.	Industri Kimia, Batubara, Karet dan Plastik,*Manufacture of Chemicals Petroleum, Coal, Rubber and Plastics*	06	88,57	37,38
		07 *)	95,05	40,11
		08 e)	97,21	41,02
6.	Industri Barang Galian Bukan Logam Kecuali Minyak Bumi dan Batubara/ *Manufacture of Non Metalic, Except Petroleum and Coal*	06	129,84	1,20
		07 *)	134,71	1,24
		08 e)	140,14	1,29
7.	Industri Logam Dasar/*Manufacture of Basic Metals*	06	76,82	(24,22)
		07 *)	79,70	(21,74)
		08 e)	86,10	(16,39)
8.	Industri Barang dari Logam, Mesin dan Peralatannya *Manufacture of Fabricated Metal Products, Machinery and Equipment*	06	184,66	5,64
		07 *)	191,59	5,85
		08 e)	200,16	6,11
9.	Industri Pengolahan Lainnya/ *Other Manufacturing Industries*	06	0,00	0,20
		07 *)	0,00	0,21
		08 e)	0,00	0,22
	Jumlah/*Total*	06	646,71	2 952,16
		07 *)	674,59	3 034,07
		08 e)	707,74	3 131,48

sumut.bps.go.id

Tabel 6.2.12 Lanjutan/*Continued*
Table

No.	Golongan Industri *Industrial Classification*	Tahun/ *Year*	Penerimaan dari Jasa Non Industri *Revalue from non industried service rendend*	Jumlah/ *Total*
(1)	(2)	(3)	(8)	(9)
1.	Industri Makanan, Minuman dan,	06	277,37	49 894,27
	Tembakau/ *Manufacture of Food*	07*)	284,43	51 166,46
	Beverages and Tobacco	08 e)	292,75	52 662,50
2.	Industri Tekstil, Pakaian Jadi dan	06	7,23	209,83
	Kulit/ *Manufacture of Textiles,*	07*)	7,51	217,71
	Clothing and Leather	08 e)	7,79	226,06
3.	Industri Kayu, Perabot	06	36,13	2 331,68
	Rumahtangga/ *Manufacture of*	07*)	39,03	2 519,17
	Wood, Including Furnutre	08 e)	40,94	2 772,24
4.	Industri Kertas, Percetakan dan,	06	223,28	1 765,55
	Penerbit /*Manufacture of Paper*	07*)	231,10	1 831,80
	Printing and Publishing	08 e)	250,56	1 997,36
5.	Industri Kimia, Batubara, Karet Dan	06	99,63	14 029,60
	Plastik, *Manufacture of Chemicals*	07*)	106,92	15 056,04
	Petroleum, Coal, Rubber and Plastics	08 e)	109,35	15 398,09
6.	Industri Barang Galian Bukan	06	3,11	1 215,25
	Logam Kecuali Minyak Bumi dan	07*)	3,23	1 260,85
	Batubara/ *Manufacture of Non Metalic*	08 e)	3,36	1 311,67
	Except Petroleum and Coal			
7.	Industri Logam Dasar/	06	6,66	5 225,96
	Manufacture of Basic Metals	07*)	6,91	5 422,05
		08 e)	7,46	5 857,34
8.	Industri Barang dari Logam, Mesin dan	06	119,58	1 047,04
	Peralatannya *Manufacture of Fabricated*	07*)	124,07	1 086,33
	Metal Products, Machinery & Equipment	08 e)	129,62	1 134,92
9.	Industri Pengolahan Lainnya/	06	0,19	44,08
	Other Manufacturing Industries	07*)	0,21	45,73
		08 e)	0,23	46,75
	Jumlah/*Total*	06	773,18	75 763,26
		07*)	803,41	78 606,14
		08e)	842,06	81 406,93

Sumber/*Source* : BPS Provinsi Sumatera Utara / BPS - *Statistics of Sumatera Utara Province*

Keterangan/*Note* : e) Angka perkiraan/*Estimated figure*
*) Angka sementara/*Preliminary figure*

sumut.bps.go.id

sumut.bps.go.id

Tabel 6.3.1. Kumulatif Pembangunan Rumah oleh Pengembang
Table *Number of Cumulative Housing Construction by Developers*
(Unit/*Unit*)
2006 - 2008

Pengembang/ *Developers*	2006	2007	2008
(1)	(2)	(3)	(4)
1. Developer Swasta Melalui KPR-BTN/*Private Developers Housing Construction Financing by KPR-BTN*	3 505	989	1 216
2. Perum Perumnas Melalui KPR-BTN/*Perum Perumnas Housing Construction Financing by KPR-BTN*	417	310	377
3. Koperasi Melalui KPR-BTN/ *Cooperative Financing by KPR-BTN*	52	139	267
Jumlah /*Total*	3 974	1 438	1 860

Sumber/*Source* : Dinas Penataan Ruang dan Permukiman Provinsi Sumatera Utara/
Settlement and Landscape Office of Sumatera Utara Province

sumut.bps.go.id

Tabel 6.3.2. Kumulatif Pembangunan Perumahan yang Melalui KPR-BTN menurut Kabupaten/Kota
Table *Number of Cumulative Housing Construction by KPB-BTN by Regency/City*
(Unit/*Unit*)
2005 – 2008

Kabupaten/Kota *Regency/City*	Developer Swasta *Private Developers Financing*	Perum Perumnas *Perum Perumnas Financing*
(1)	(2)	(3)
Kabupaten/*Regency*		
1. N i a s	-	-
2. Mandailing Natal	-	-
3. Tapanuli Selatan	-	-
4. Tapanuli Tengah	-	-
5. Tapanuli Utara	-	-
6. Toba Samosir	-	-
7. Labuhan Batu	14	-
8. A s a h a n	-	-
9. Simalungun	-	-
10. D a i r i	-	-
11. K a r o	-	-
12. Deli Serdang	594	-
13. L a n g k a t	-	-
14. Nias Selatan	-	-
15. Humbang Hasundutan	-	-
16. Pakpak Bharat	-	-
17. Serdang Bedagai	-	-
18. Samosir	-	-
19. Batu Bara	23	-
20. Padang Lawas Utara	-	-
21. Padang Lawas	-	-
22. Labuhan Batu Selatan	x	x
23. Labuhan Batu Utara	x	x
Kota/*City*		-
71. S i b o l g a	-	-
72. Tanjungbalai	-	-
73. Pematangsiantar	45	-
74. Tebing Tinggi	140	-
75. M e d a n	268	377
76. B i n j a i	132	-
77. Padangsidimpuan	-	-
Jumlah/*Total* 2008	1 216	377
2007	989	310
2006	3 505	417
2005	2 748	237

sumut.bps.go.id

Tabel 6.3.2. Lanjutan/*Continued*
Table

Kabupaten/Kota *Regency/City*	Koperasi *Cooperative Financing*	Jumlah *Total*
(1)	(4)	(5)
Kabupaten/*Regency*		
1. N i a s	-	-
2. Mandailing Natal	-	-
3. Tapanuli Selatan	-	-
4. Tapanuli Tengah	-	-
5. Tapanuli Utara	-	-
6. Toba Samosir	-	-
7. Labuhan Batu	-	14
8. A s a h a n	-	-
9. Simalungun	-	-
10. D a i r i	-	-
11. K a r o	-	-
12. Deli Serdang	-	594
13. L a n g k a t	-	-
14. Nias Selatan	-	-
15. Humbang Hasundutan	-	-
16. Pakpak Bharat	-	-
17. Serdang Bedagai	-	-
18. Samosir	-	-
19. Batu Bara	-	23
20. Padang Lawas Utara	x	x
21. Padang Lawas	x	x
22. Labuhan Batu Selatan	x	x
22. Labuhan Batu Utara	x	x
Kota/*City*		
71. S i b o l g a	-	-
72. Tanjungbalai	-	-
73. Pematangsiantar	-	45
74. Tebing Tinggi	-	140
75. M e d a n	267	912
76. B i n j a i	-	132
77. Padangsidimpuan	-	-
Jumlah/*Total* 2008	267	1 860
2007	139	1 438
2006	52	3 974
2005	76	3 061

Sumber/*Source* : Dinas Penataan Ruang dan Permukiman Provinsi Sumatera Utara/
Settlement and Landscape Office of Sumatera Utara Province
Keterangan/*Note*: x) Masih bergabung dengan Kabupaten Induk (Tapsel, Lab. Batu,)
Included in Main Regency (Tapsel, Lab. Batu)

sumut.bps.go.id

Tabel 6.4.1.
Table

Besarnya Daya Terpasang Pembangkit Listrik PLN menurut Tenaga Pembangkitnya
Number of Power Installed Capacity of the State Electrical Company
(MW)
2008

Cabang/*Branch*	Tenaga Diesel *Diesel Power* (PLTD)	Tenaga Uap *Steam Power* (PLTU)	Tenaga Gas *Gas Power* (PLTG)	Tenaga Gas Uap *Combine Cycle Power* (PLTGU)	Tenaga Air *Water Power* (PLTA)	Jumlah *Total*
(1)	(2)	(3)	(4)	(5)	(6)	(7)
I. PLN Kit Sumbagut	108,34	375,00	198,79	817,88	253,55	1 753,56
1. Sektor Lueng Bata	60,17	-	-	-	-	60,17
2. Sektor Belawan	-	260,00	-	817,88	-	1 077,88
3. Sektor Pandan	15,72	-	-	-	139,55	155,27
4. Sektor Pakanbaru	7,60	-	43,20	-	114,00	164,80
5. Sektor Medan	24,85	-	155,59	-	-	180,44
6. Labuhan Angin	-	115,00	-	-	-	115,00
II. PLN Wilayah Sumut PLN Region Sumut	0,50	-	-	-	-	0,50
1. Medan	-	-	-	-	-	-
2. Binjai	0,20	-	-	-	-	0,20
3. Pematangsiantar	-	-	-	-	-	-
4. Sibolga	0,30	-	-	-	-	0,30
5. Padangsidimpuan	-	-	-	-	-	-
6. Rantau Prapat	-	-	-	-	-	-
Jumlah/Total	108,84	375,00	198,79	817,88	253,55	1 754,06

Sumber/*Source* : PT PLN (Persero) & Kit Sumatera Utara/*State Electrical Company of Sumatera Utara*

sumut.bps.go.id

Tabel 6.4.2. Perkembangan Daya Terpasang Pembangkit Tenaga Listrik PLN menurut Tenaga Pembangkitnya
Table *Trend of Electric Installed Capacity by type of Generators*
(MW)
2002 - 2008

Tahun/ *Year*	Tenaga Diesel *Diesel Power* (PLTD)		Tenaga Uap *Steam Power* (PLTU)	Tenaga Gas *Gas Power* (PLTG)
	Sistem Isolasi *Isolated System*	Sistem Interkoneksi *Interconeted Sistem*		
(1)	(2)	(3)	(4)	(5)
2002	13,14	25,29	260,00	123,12
2003	13,14	25,29	260,00	123,12
2004	13,58	25,29	260,00	123,13
2005*)	16,16	25,29	260,00	123,13
2006*)	16,54	25,29	260,00	123,13
2007	15,72	25,29	260,00	123,13
2008	15,72	25,35	375,00	155,59

sumut.bps.go.id

Tabel 6.4.2. Lanjutan/*Continued*
Table

Tahun/ *Year*	Tenaga Gas Uap *Combine Cycle Power* (PLTGU)	Tenaga Air Mini *Power Mini Hydro* (PLTM)	Tenaga Air Mini *Water Power* (PLTA)	Jumlah *Total*
(1)	(6)	(7)	(8)	(9)
2002	817,88	7,50	17,00	1 263,50
2003	817,88	7,50	17,00	1 263,50
2004	817,88	7,50	50,00	1 296,94
2005	817,88	7,50	50,00	1 299,52
2006	817,88	7,50	132,00	1 381,52
2007	817,88	7,50	132,00	1 381,07
2008	817,88	139,55	1381,08	1 413,59

Sumber/*Source* : PT PLN & Kit Sumatera Utara/*State Electrical Company of Sumatera Utara*
Keterangan/*Notes* : *) Tidak termasuk sektor Leung Bata (NAD) dan Pekan Baru (RIAU)/ *Not include sector Leung Bata (NAD) and Pakanbaru (RIAU)*

sumut.bps.go.id

Tabel 6.4.3. Banyaknya Energi Listrik yang Diproduksi dan Dibeli dari Unit Lain
Table *Number of Electricity Produced and Purchased. From Other Units*
(GWH)
2004 - 2008

Lokasi / *Location*	Diproduksi *Produced*	Dibeli *Purchased*	Diterima dari Unit lain *Received from Other Units*	Jumlah *Total*
(1)	(2)	(3)	(4)	(5)
A. PLN Kit Sumbagut	**8 038,96**	**740,66**	**-**	**8 779,62**
1. Sektor Belawan	6 223,27	-	-	6 223,27
2. Sektor Pekan Baru	812,78	148,14	-	960,92
3. Sektor Pandan	552,99	-	-	552,99
4. Sektor Leung Bata	75,63	62,67	-	138,30
5. Sektor Medan	332,37	529,85	-	862,22
6. Sektor Labuhan Angin	41,92	-	-	41,92
B. PT PLN Wilayah Sumut	**0,98**	**6 468,17**	**-**	**6 468,17**
1. Cabang Medan / *Medan Branch*	-	2 922,78	-	2 922,78
2. Cabang Binjai / *Binjai Branch*	0,27	906,67	-	906,67
3. Cabang P. Siantar / *P. Siantar Branch*	-	780,58	-	780,58
4. Cabang Sibolga / *Sibolga Branch*	0,71	275,17	-	275,17
5. Cabang Padangsidimpuan / *P. Sidimpuan Branch*	-	192,45	-	192,45
6. Cabang R. Prapat / *R. Prapat Branch*	-	434,61	-	434,61
7. Cabang Lbk. Pakam / *Lbk. Pakam Branch*	-	955,91	-	955,91
Jumlah PLN Kit. Sumbagut/T*otal*				
2008	8 038,96	740,66	-	8 779,62
2007	6 862,58	77,30	-	6 939,88
2006	6 576,57	*)	*)	6 576,57
2005	6 343,77	*)	106,63	6 450,40
2004	5 945,53	75,08	365,24	6 385,85
Jumlah PLN Wilayah SU/*Total*				
2008	0,98	6.468,17	-	6 469,15
2007	0,99	5 904,00	4,60	5 908,60
2006	0,90	5 610,91	6,14	5 617,04
2005	0,87	5 472,09	2,37	5 475,33
2004	0,94	5 283,42	4,08	5 288,44

Sumber/*Source* : PT PLN (Persero) & Kit Sumatera Utara/*State Electrical Company of Sumatera Utara*
Keterangan/ *Note* : *) Data tersedia di PLN P3BS (Penyaluran dan Pusat Pengatur Beban Sumatera) di Wilayah Sumbar/*Data in the PLN – P3BS*

sumut.bps.go.id

Tabel 6.4.4. Banyaknya Energi Listrik yang Diproduksi, Dibeli Susut dan Pemakaiannya
Table *Number of Electricity Produced, Purbaced, Losses and Utilization*
(GWH)
2004 – 2008

Cabang *Branch*	2004	2005	2006	2007	2008
(1)	(2)	(3)	(4)	(5)	(6)
PT PLN (Persero) Kit Sumbagut					
A. Energi Produksi dan dibeli *Electricity Produced and Purchased*	6 020,62	6 343,77	7 115,71	7 815,54	8 779,62
1. Produksi / *Produced*	5 945,54	6 343,77	7 029,44	7 586,99	8 038,96
2. Dibeli / *Puschaced*	75,08	*)	86,27	228,55	740,66
B. Pemakaian Energi dan Susut *Losses and Utilization*	6 954,32	*)	222,56	206,31	256,64
1. Dipakai Sendiri oleh Gardu Induk *Consumption*	4,14	*)	*)	0	0
2. Susut Jaringan Transmissi *Losses by Transmission*	0,19	**)	*)	0	0
3. Dijual ke Wilayah NAD *Sales to PLN Region NAD*	615,53	235,52	*)	0	0
4. Dijual ke Wilayah SUMUT *Sales to PLN Region SUMUT*	5 279,34	6 992,35	80,32	90,35	90,5
5. Dijual ke Wilayah RIAU *Sales to PLN Region RIAU*	1 055,12	282,74 **)	*)	0	0
6. Dijual ke P3B Sumatera *Sales to P3B Region Sumatera*	-	-	7 035,4	7 725,19	8 508,06
PT PLN (Persero) Wilayah Sumut					
A. Energi Produksi dan dibeli *Electricity Produced and Purchased*	5 284,36	5 472,96	5 610,91	5 908,60	6 469,15
1. Produksi / *Produced*	0,94	0,87	0,90	0,99	0,98
2. Dibeli / *Puschaced*	5 283,42	5 472,09	5 610,01	5 907,61	6 468,17
B. Pemakaian Energi dan Susut *Losses and Utilization*	5 123,08	5 381,31	5 615,71	5 908,17	6 423,87
1. Susut Jaringan Distribusi *Losses by Distribusi*	635,56	731,53	635,64	701,30	658,22
2. Dijual/*Sales*	4 439,97	4 613,37	4 940,87	5 163,44	5 757,85
3. Dijual ke Wil NAD & Riau *Sales to PLN Region NAD & Riau*	47,55	36,41	39,20	43,43	52,63

sumut.bps.go.id

Sumber/*Source* : PT PLN (Persero) & Kit Sumatera Utara/*State Electrical Company of Sumatera Utara*

Keterangan/*Note* : *) Data tersedia di PLN P3BS (Penyaluran dan Pusat Pengatur Beban Sumatera) di Wilayah Sumbar / *Data in the PLN – P3BS*

**) Data s/d Maret 2005, Sejak April 2006 tersedia di P3BS Wil. Sumbar

sumut.bps.go.id

Tabel 6.4.5. Jumlah Pelanggan Listrik menurut Jenis Pelanggan dan Cabang
Table *Number of Customer by Kind of Customer and Branch*
(Pelanggan/*Customer*)
2008

Cabang *Branch*	Rumah Tangga *Household*	Komersil *Commercial*	Industri *Industry*	Sosial *Social*	Multiguna *Multi Function*	PJU	Jumlah *Total*
(1)	(2)	(3)	(4)	(5)	(6)	(7)	(8)
1. Cabang Medan/ *Medan Branch*	432 858	32 462	1 546	5 045	878	5 428	478 217
2. Cabang Binjai/ *Binjai Branch*	400 514	13 454	672	7 642	885	1 980	425 147
3. Cabang P. Siantar/ *P.Siantar Branch*	421 791	13 288	363	8 725	1 114	1 055	446 336
4. Cabang Sibolga/ *Sibolga Branch*	212 053	5 329	121	6 194	910	391	224 998
5. Cabang P.Sidimpuan/ *P.Sidimpuan Branch*	173 615	4 511	16	5 250	506	374	184 272
5. Cabang R. Prapat/ *R.Prapat Branch*	242 507	5 732	83	5 204	513	246	254 285
7. Cabang Lbk Pakam /*Lbk Pakam Branch*	336 921	8 316	712	5 228	422	2 038	353 637
Jumlah/*Total*	2 220 259	83 092	3 513	43 288	5 228	11 512	2 366 892

Sumber/*Source* : PT PLN (Persero) Wilayah Sumatera Utara/*State Electrical Company of Sumatera Utara*

sumut.bps.go.id

Tabel 6.4.6.
Table

Jumlah Daya (VA) Tersambung Listrik menurut
Jenis Pelanggan dan Cabang
Number of Connected Power by Customer and Branch
(KVA)
2005 - 2008

Cabang *Branch*	Rumah Tangga *Household*	Komersil *Commer-cial*	Industri *Industry*	Sosial *Social*	Kantor Pemerin tah/ *Government*	PJU	Jumlah *Total*
(1)	(2)	(3)	(4)	(5)	(6)	(7)	(8)
1. Cabang Medan/ *Medan Branch*	451 051	304 695	332 635	48 979	22 613	27 647	1 187 619
2. Cabang Binjai/ *Binjai Branch*	248 729	43 386	99 085	8 341	3 025	11 389	413 955
3. Cabang P. Siantar/ *P.Siantar Branch*	261 958	48 248	79 302	12 442	3 935	9 497	415 382
4. Cabang Sibolga/ *Sibolga Branch*	117 377	16 674	9 342	7 746	3 583	3 882	158 605
5. Cabang P.Sidimpuan/ *P.Sidimpuan Branch*	94 533	11 713	4 042	4 664	1 512	2 407	118 870
6. Cabang R. Prapat/ *R.Prapat Branch*	170 719	24 193	19 204	5 305	2 038	6 450	227 909
7. Cabang Lbk Pakam /*Lbk Pakam Branch*	218 397	33 672	138 667	9 780	2 599	10 806	413 921
Jumlah/*Total*							
2008	1 562 763	482 581	682 278	97 257	39 305	72 078	2 936 261
2007	1 481 382	436 652	667 878	91 028	36 798	64 468	2 778 207
2006	1 418 726	410 004	679 406	85 317	34 792	57 344	2 685 589
2005	1 336 247	382 066	644 232	78 641	33 204	51 457	2 525 864

Sumber/*Source* : PT PLN (Persero) Wilayah Sumatera Utara/*State Electrical Company of Sumatera Utara*

sumut.bps.go.id

Tabel 6.4.7. Jumlah Penjualan Energi Listrik menurut Jenis Pelanggan dan Cabang
Table *Total of Energy Sold by Customer and Branch*
(GWH)
2005 - 2008

Cabang *Branch*	Rumah Tangga *Household*	Komersil *Commer-cial*	Industri *Industry*	Sosial *Social*	Kantor Pemerin tah	PJU	Jumlah *Total*
(1)	(2)	(3)	(4)	(5)	(6)	(7)	(8)
1. Cabang Medan/ *Medan Branch*	793,85	577,52	1 037,50	72,74	30,59	125,13	2 637,33
2. Cabang Binjai/ *Binjai Branch*	372,95	83,88	249,60	11,15	5,43	45,73	768,74
3. Cabang P. Siantar /*P.Siantar Branch*	389,16	75,12	191,31	16,93	5,84	38,94	717,30
4. Cabang Sibolga/ *Sibolga Branch*	151,62	30,64	29,88	8,63	5,40	17,38	243,55
5. Cabang P.Sidimpuan / *P.Sidimpuan Branch*	128,53	21,80	7,21	5,47	2,00	8,79	173,80
6. Cabang Rantau. Prapat /*Rantau Prapat Branch*	253,21	41,68	42,08	7,24	3,27	24,86	372,34
7. Cabang Lbk Pakam/ *Lbk Pakam Branch*	368,80	64,57	344,75	16,09	4,00	46,56	844,77
Jumlah/*Total* 2008	2 458,12	895,21	1 902,33	138,25	56,53	307,39	5 757,83
2007	2 196,17	694,83	1 823,13	122,29	51,92	275,09	5 163,44
2006	2 119,94	675,39	1 737,18	115,73	48,04	244,59	4 940,87
2005	1 989,33	620,98	1 635,37	106,28	46,50	214,91	4 613,37

Sumber/*Source* : PT PLN (Persero) Wilayah Sumatera Utara/*State Electrical Company of Sumatera Utara*

sumut.bps.go.id

Tabel 6.4.8. Jumlah Penjualan Energi menurut Jenis Pelanggan dan Cabang
Table *Total of Energy Sold by Customer and Branch*
(Juta/*Million* Rp)
2005 - 2008

Cabang *Branch*	Rumah Tangga *Household*	Komersil *Commercial*	Industri *Industry*	Sosial *Social*	Pemerintah *Government*	PJU	Jumlah *Total*
(1)	(2)	(3)	(4)	(5)	(6)	(7)	(8)
1. Cabang Medan/ *Medan Branch*	496 497,48	467 757,66	617 051,89	45 970,79	27 957,02	83 668,05	1 738 902,88
2. Cabang Binjai/ *Binjai Branch*	190 090,83	72 018,78	172 596,40	5 883,04	4 637,21	29 092,05	474 318,32
3. Cabang P. Siantar/ *P.Siantar Branch*	200 039,41	63 105,28	128 712,28	9 469,48	5 173,60	24 742,21	431 242,26
4. Cabang Sibolga/ *Sibolga Branch*	74 588,03	26 101,83	21 304,77	5 050,19	4 784,33	11 203,55	143 032,69
5. Cabang Sidimpuan /*P.Sidimpuan Branch*	60 329,56	19 857,10	5 135,31	2 768,36	1 719,56	5 573,58	95 383,47
6. Cabang R. Prapat/ *R.Prapat Branch*	136 153,89	35 003,75	29 841,82	3 597,73	2 846,77	16 211,57	223 655,53
7. Cabang Lbk Pakam/ *Lbk Pakam Branch*	189 114,92	50 012,07	230 615,36	8 147,74	3 665,13	29 872,10	511 417,32
Jumlah/*Total*							
2008	1 346 814,12	733 856,47	1 205 257,83	80 887,32	50 773,62	200 363,12	3 617 952,48
2007	1 195 365,41	536 545,81	1 156 865,89	73 459,72	39 946,87	175 130,39	3 177 314,12
2006	1 143 215,40	499 058,90	1 071 223,84	69 133,40	37 163,80	155 309,70	2 975 105,10
2005	1 053 684,79	442 412,30	981 349,39	63 093,70	35 534,50	134 407,70	2 710 482,50

Sumber/*Source* : PT PLN (Persero) Wilayah Sumatera Utara/*State Electrical Company of Sumatera Utara*

sumut.bps.go.id

Table : 6.4.9.
Table

Perkembangan Pelanggan Listrik benurut Cabang
Growth of Customers by Branch
(Pelanggan/*Customer*)
2004 - 2008

Cabang / *Branch*	Tahun / *Years*				
	2004	2005	2006	2007	2008
(1)	(2)	(3)	(4)	(5)	(6)
1. Cabang Medan/ *Medan Branch*	395 380	412 296	427 702	462 371	478 217
2. Cabang Binjai/ *Binjai Branch*	373 723	385 700	400 522	411 553	425 147
3. Cabang P. Siantar/ *P.Siantar Branch*	400 696	412 427	425 320	435 443	446 336
4. Cabang Sibolga/ *Sibolga Branch*	189 142	194 567	206 967	216 366	224 998
5. Cabang Padangsidimpuan/ *P.Sidimpuan Branch*	152 804	157 671	168 641	173 556	184 272
6. Cabang R. Prapat/ *R.Prapat Branch*	220 154	229 216	238 548	245 048	254 285
7. Cabang Lbk Pakam/ *Lbk Pakam Branch*	319 743	337 594	351 029	339 337	353 637
Jumlah/*Total*	2 051 642	2 129 471	2 218 729	2 283 674	2 366 892

Sumber/*Source :* PT PLN (Persero) Sumatera Utara/ *State Electrical Company of Sumatera Utara*

sumut.bps.go.id

Tabel 6.4.10 Perkembangan Daya (VA) Tersambung menurut Cabang
Table *Growth of Connected Power by Branch*
(KVA)
2004 - 2008

Cabang / *Branch*	Tahun / *Years*				
	2004	2005	2006	2007	2008
(1)	(2)	(3)	(4)	(5)	(6)
1. Cabang Medan/ *Medan Branch*	966 387,00	1 012 275,62	1 077 406,85	1 132 559,82	1 187 618,67
2. Cabang Binjai/*Binjai Branch*	348 619,13	360 563,67	376 082,23	392 975,39	413 955,40
3. Cabang P. Siantar/ *P.Siantar Branch*	348 196,89	364 079,22	382 233,24	397 249,92	415 381,66
4. Cabang Sibolga/ *Sibolga Branch*	125 830,19	130 572,81	138 951,08	149 414,24	158 604,86
5. Cabang P. Sidimpuan /*P.Sidimpuan Branch*	89 808,91	94 205,59	103 053,00	108 957,47	118 870,22
6. Cabang R. Prapat/ *R.Prapat Branch*	179 294,04	191 270,49	203 921,22	212 506,43	227 909,37
7. Cabang Lbk. Pakam/ *Lbk Pakam Branch*	351 577,48	372 897,01	403 941,92	384 543,45	413 920,95
Jumlah/*Total*	2 409 713,63	2 525 864,40	2 685 589,54	2 778 206,72	2 936 261,13

Sumber/*Source* : PT PLN (Persero) Sumatera Utara/ *State Electrical Company of Sumatera Utara*

sumut.bps.go.id

Tabel 6.4.11
Table

Perkembangan Penjualan Energi Listrik menurut Pelanggan dan Cabang
Growth of Sold Energy by Customer and Branch
(GWH)
2004 - 2008

Pelanggan/Cabang *Customer/Branch*	Tahun / *Years*				
	2004	2005	2006	2007	2008
(1)	(2)	(3)	(4)	(5)	(6)
A. Pelanggan/*Customer*					
1. Rumah Tangga/*Household*	1 914,06	1 989,33	2 119,94	2 196,17	2 458,13
2. Komersial/*Commercial*	567,05	620,98	675,39	694,83	895,22
3. Industri/*Industry*	1 620,23	1 635,37	1 737,18	1 823,13	1 902,34
4. Umum, Sosial/*Public, Social*	111,82	106,28	115,73	122,29	138,24
5. Gedung Kantor Pemerintah/ *Government office Building*	46,60	46,50	48,04	51,92	56,52
6. Penerangan Lampu Jalan/ *Street lamp Lighting*	180,21	214,91	244,59	275,09	307,40
Sub Jumlah/*Sub Total*	4 439,97	4 613,37	4 940,87	5 163,44	5 757,85
* Jual Ke Wil. NAD & Riau/ *Sales to NAD & Riau*	47,55	36,41	39,20	43,43	52,63
Jumlah/*Total*	4 487,52	4 649,79	4 980,08	5 206,87	5 810,48
B. Cabang/*Branch*					
1. Cabang Medan/*Medan Branch*	2 038,36	2 137,79	2 284,84	2 381,69	2 637,32
2. Cabang Binjai/*Binjai Branch*	592,63	612,55	630,63	667,75	768,75
3. Cabang Pematangsiantar/ *Pematangsiantar Branch*	571,39	594,45	650,46	652,49	717,30
4. Cabang Sibolga/*Sibolga Branch*	169,37	170,07	187,13	211,72	243,55
5. Cabang Padangsidimpuan/ *Padangsidimpuan Branch*	123,56	130,54	143,39	152,34	173,81
6. Cabang Rantau Prapat/ *Rantau Prapat Branch*	269,78	280,37	302,90	313,77	372,35
7. Cabang Lubuk Pakam/ *Lubuk Pakam Branch*	674,88	687,60	741,51	783,67	844,77
Jumlah/*Total*	4 439,97	4 613,37	4 940,87	5 163,44	5 757,85

Sumber/*Source* : PT PLN (Persero) Sumatera Utara/*State Electrical Company of Sumatera Utara*

sumut.bps.go.id

Tabel 6.4.12 Perkembangan Nilai Penjualan Energi Listrik menurut Pelanggan dan Cabang
Table *Growth of Value of Sold Energy by Customer and Branch*
(Juta/*Million* Rp)
2004 - 2008

Pelanggan/Cabang *Customer/Branch*	Tahun / *Years*				
	2004	2005	2006	2007	2008
(1)	(2)	(3)	(4)	(5)	(6)
1. Rumah Tangga/*Household*	1 010 658,7	1 053 684,8	1 143 215,4	1 195 365,4	1346 814,1
2. Komersial/*Commercial*	403 701,1	442 412,3	499 058,9	536 545,8	733 856,5
3. Industri/*Industry*	972 994,8	981 349,4	1 071 223,8	1 156 865,9	1205 257,8
4. Umum & Sosial/*Public & Social*	61 924,3	63 093,7	69 133,4	73 459,7	80 887,3
5. Gedung Kantor Pemerintah/ *Government office Building*	34 999,7	35 534,5	37 163,8	39 946,9	50 773,6
6. Penerangan Lampu Jalan/ *Street lamp Lighting*	113 544,4	134 407,7	155 309,7	175 130,4	200 363,1
Jumlah/*Total*	2 597 823,0	2 710 482,4	2 975 105,0	3 177 314,1	3 617 952,5
1. Cabang Medan/ *Medan Branch*	1 244 537,3	1 304 708,3	1 439 858,0	1 519 338,8	1 738 902,9
2. Cabang Binjai/ *Binjai Branch*	340 053,6	351 752,5	369 612,1	406 700,1	474 318,3
3. Cabang Pematangsiantar/ *Pematangsiantar Branch*	322 106,4	337 005,0	373 666,2	387 431,1	431 242,3
4. Cabang Sibolga/ *Sibolga Branch*	92 428,0	92 592,2	102 620,6	119 556,3	143 032,7
5. Cabang Padangsidimpuan/ *Padangsidimpuan Branch*	61 383,4	65 459,4	72 694,7	79 089,0	95 383,5
6. Cabang Rantau Prapat/ *Rantau PrapatBranch*	152 354,1	160 940,6	175 510,7	187 476,1	223 655,5
7. Cabang Lubuk Pakam/ *Lubuk Pakam Branch*	384 960,1	398 024,5	441 142,8	477 722,7	511 417,3
Jumlah/*Total*	2 597 822,9	2 710 482,5	2 975 105,1	3 177 314,1	3 617 952,5

Sumber/*Source* : PT PLN (Persero) Sumatera Utara/*State Electrical Company of Sumatera Utara*

sumut.bps.go.id

Tabel 6.4.13 Susut Energi Listrik menurut Cabang
Table *Losses of Electric by Branch*
(MWH)
2005 – 2008

Cabang *Branch*	Susut Energi *Energy Losses*	Persentase Susut *Percentage (%)*
(1)	(2)	(3)
1. Cabang Medan/*Medan Branch*	296 061,39	10,09
2. Cabang Binjai/*Binjai Branch*	92 826,39	10,24
3. Cabang Pematangsiantar/ *Pematangsiantar Branch*	74 119,78	9,18
4. Cabang Sibolga/*Sibolga Branch*	25 344,21	9,19
5. Cabang Padangsidimpuan/ *Padangsidimpuan Branch*	1 867,33	9,70
6. Cabang Rantau Prapat/ *Rantau Prapat Branch*	50 494,18	11,21
7. Cabang Lubuk Pakam/ *Lubuk Pakam Branch*	100 694,80	10,52
Jumlah PLN Wilayah SU		
2008	658 218,08	10,17
2007	701 542,75	11,87
2006	635 638,56	11,13
2005	731 534,95	13,69

Sumber/*Source :* PT PLN (Persero) Sumatera Utara/*State Electrical Company of Sumatera Utara*

sumut.bps.go.id

Tabel 6.4.14 Panjang Jaringan menurut Cabang dan Jenis Jaringan
Table *Length of Network by Branch and Kind of Network*
(KMS)
2005 – 2008

Cabang *Branch*	Jenis Jaringan/*Kind of Network*			
	JTM (KMS)	JTR (KMS)	Trafo (Unit)	Kapasitas Trafo Distribusi (KVA)
(1)	(2)	(3)	(4)	(5)
1. Cabang Medan/ *Medan Branch*	1 899,31	2 713,52	2 686	497 844,00
2. Cabang Binjai/ *Binjai Branch*	3 974,42	3 676,47	3 161	213 015,00
3. Cabang P. Siantar/ *P.Siantar Branch*	4 816,62	5 776,58	3 365	216 639,00
4. Cabang Sibolga/ *Sibolga Branch*	3 686,46	3 872,12	2 152	94 574,00
5. Cabang P.sidimpuan *P.Sidimpuan Branch*	3 009,40	1 594,23	1 437	64 183,00
6. Cabang Rantau Prapat/ *Rantau Prapat Branch*	3 210,94	3 951,23	2 125	116 616,00
7. Cabang Lbk. Pakam/ *Lbk Pakam Branch*	2 254,32	3 076,36	2 151	204 017,00
Jumlah PLN Wilayah SU				
2008	22 851,46	24 660,52	170,77	1 406 888,00
2007	22 499,28	24 391,36	16 751	1 370 260,00
2006	21 965,82	24 203,94	16 090	1 336 151,09
2005	21 560,31	22 485,84	15 659	1 299 436,00

Sumber/*Source :* PT PLN (Persero) Sumatera Utara/ *State Electrical Company of Sumatera Utara*

sumut.bps.go.id

Tabel 6.4.15 Gangguan Jaringan Distribusi menurut Cabang
Table *Instalation Disturbance of Distribution by Branch*
(Gangguan/100 KMS)
2005 - 2008

Cabang *Branch*	Panjang JTM *Length* (KMS)	Jumlah Gangguan *Number of Disturbance* (Kali/*Times*)	Gangguan/100 KMS *Disturbance/100 KMS*)
(1)	(2)	(3)	(4)
1. Cabang Medan/ *Medan Branch*	1 899,31	338,57	17,83
2. Cabang Binjai/ *Binjai Branch*	3 974,42	318,29	8,01
3. Cabang P. Siantar/ *P.Siantar Branch*	4 816,62	509,80	10,58
4. Cabang Sibolga/ *Sibolga Branch*	3 686,46	508,10	13,78
5. Cabang Padangsidimpuan/ *P.Sidimpuan Branch*	3 009,40	423,02	14,06
6. Cabang Rantau Prapat/ *Rantau.Prapat Branch*	3 210,94	294,51	9,17
7. Cabang Lubuk Pakam/ *Lubuk Pakam Branch*	2 254,32	336,15	14,91
Jumlah PLN Wilayah SU			
2008	22 851,46	597,20	2,61
2007	22 479,28	4 638,00	20,63
2006	21 965,82	1 950,90	8,88
2005	21 560,31	1 821,89	8,41

Sumber/*Source :* PT PLN (Persero) Sumatera Utara/ *State Electrical Company of Sumatera Utara*

sumut.bps.go.id

Tabel : 6.5.1. Jumlah Tenaga Kerja Perusahaan Air Bersih menurut Kabupaten/Kota
Table *Number of Employees of Drinking Water Supply Enterprise by Regency/City*
(Orang/*Person*)
2006 – 2008

Kabupaten/Kota *Regency/City*		Jumlah Tenaga Kerja/*Number of Employees*		
		Teknis/ *Technis*	Non Teknis dan Lainnya/ *Non Technis and Other*	Jumlah *Total*
(1)		(2)	(3)	(4)
Kabupaten/*Regency*				
1. N i a s		24	20	44
2. Mandailing Natal		4	8	12
3. Tapanuli Selatan		57	10	67
4. Tapanuli Tengah		18	16	34
5. Tapanuli Utara		21	33	54
6. Toba Samosir		11	7	18
7. Labuhan Batu		34	47	81
8. A s a h a n		105	111	216
9. Simalungun		92	232	324
10. D a i r i		53	28	81
11. K a r o		61	54	115
12. Deli Serdang		54	24	78
13. L a n g k a t		67	62	129
14. Nias Selatan		3	5	8
15. Hbg. Hasundutan		-	6	6
16. Pakpak Bharat		x	x	x
17. Samosir		2	3	5
18. Serdang Bedagai		10	1	11
19. Batu Bara		11	2	13
20. Padang Lawas Utara		x	x	x
21. Padang Lawas		x	x	x
22. Labuhan Batu Selatan		x	x	x
23. Labuhan Batu Utara		x	x	x
Kota/*City*				
71. S i b o l g a		49	61	110
72. Tanjungbalai		32	51	83
73. Pematangsiantar		277	259	536
74. Tebing Tinggi		33	40	73
75. M e d a n		335	934	1 269
76. B i n j a i		73	90	163
77. Padangsidimpuan		73	90	163
Jumlah/*Total*	2008	1 499	2 194	3 693
	2007	1 521	1 938	3 459
	2006	1 391	1 875	3 266

Sumber/*Source* : BPS Provinsi Sumatera Utara/*BPS - Statistics of Sumatera Utara Province*

Keterangan/*Note* : x) Masih bergabung dengan Kabupaten Induk (Dairi,Tapsel, Lab.Batu)
Included in Main Regency (Dairi,Tapsel, Lab.Batu)

sumut.bps.go.id

Tabel: 6.5.2. Jumlah Air Bersih Disalurkan menurut Jenis Konsumen dan Kabupaten/ Kota
Table *Volume of Drinking Water Distributed by Kind of Consumer and Regency/City*
(M^3)
2006 – 2008

Kabupaten/Kota *Regency/City*	Sosial/ *Social*	Non Niaga/ *Uncom-mercial*	Niaga/ *Commer-cial*	Industri/ *Industry*	Khusus/ *Special*	Jumlah/ *Total*
(1)	(2)	(3)	(4)	(5)	(6)	(7)
Kabupaten/*Regency*						
1. N i a s	5 835	111 559	8 541	68	1 708	127 711
2. Mandailing Natal	132 340	365 656	79 694	-	-	577 690
3. Tapanuli Selatan	33 615	245 986	28 548	662	-	308 811
4. Tapanuli Tengah	133 693	1 954 854	86 344	-	-	2 174 891
5. Tapanuli Utara	146 304	1 167 084	245 964	-	-	1 559 352
6. Toba Samosir	406 318	927 799	207 478	-	-	1 541 595
7. Labuhan Batu	34 619	1 234 152	245 964	-	-	1 514 735
8. A s a h a n	72 663	3 015437	117 220	5 269	-	3 210 589
9. Simalungun	249 532	2 477 522	183 060	-	-	2 910 114
10. D a i r i	54 790	1 759 566	197 513	1 180	-	2 013 049
11. K a r o	220 788	3 962 004	537 698	2 141	1 086 544	5 809 175
12. Deli Serdang	46 099	539 983	219 863	90 598	13 265	909 808
13. L a n g k a t	5 738	246 531	26 452	151	-	278 872
14. Nias Selatan	4 344	244 296	32 256	-	558	281 454
15. Hbg. Hasundutan	8 400	258 600	6 480	-	-	273 480
16. Pakpak Bharat	x	x	x	x	x	x
17. Samosir	21 575	349 308	113 712	-	-	484 595
18. Serdang Bedagai	1 265	58 651	468	-	-	60 384
19. Batu Bara	6 264	1 336 738	3 132	626	-	1 346 760
20. Padang Lawas Utara	x	x	x	x	x	x
21. Padang Lawas	x	x	x	x	x	x
22. Labuhan Batu Selatan	x	x	x	x	x	x
23. Labuhan Batu Utara	x	x	x	x	x	x
Kota/*City*						
71. S i b o l g a	268 103	4 551 655	401 732	137 236	21 445	5 380 171
72. Tanjungbalai	335 794	9 721 540	1 004 018	59 984	-	11 121 336
73. Pematangsiantar	497 924	14 039 866	364 620	29 231	-	14 931 641
74. Tebing Tinggi	151 492	1 929 024	381 292	-	1 022 545	3 484 353
75. M e d a n	6 581 658	92 689 575	11 381 956	419 235	659 931	111 732 355
76. B i n j a i	87 433	2 258 211	340 882	1 970	-	2 688 496
77. Padangsidimpuan	271 989	2 464 306	318 089	7 951	-	3 062 335
Jumlah/*Total* 2008	9 778 575	147 909 903	16 532 976	756 302	2 805 996	177 783 752
2007	10 216 258	151 131 700	16 414 600	826 703	1 874 703	180 463 964
2006	10 249 606	153 853 083	16 531 783	776 730	1 794 565	183 205 767

Sumber/*Source* : BPS Provinsi Sumatera Utara/*BPS - Statistics of Sumatera Utara Province*

Keterangan/*Note* : x) Masih bergabung dengan Kabupaten Induk (Dairi,Tapsel, Lab.Batu)
Included in Main Regency (Dairi,Tapsel, Lab.Batu)

sumut.bps.go.id

Tabel: 6.5.3. Jumlah Pelanggan Air Bersih menurut Jenis Konsumen dan Kabupaten/ Kota
Table *Number of Consumer Drinking Water by Kind of Consumer and Regency/City*
2006 – 2008

Kabupaten/Kota *Regency/City*	Sosial/ *Social*	Non Niaga/ *Uncom-mercial*	Niaga/ *Commer-cial*	Industri/ *Industry*	Khusus/ *Special*	Jumlah
(1)	(2)	(3)	(4)	(5)	(6)	(7)
Kabupaten/*Regency*						
1. N i a s	120	4 598	311	2	6	5 037
2. Mandailing Natal	76	1 108	196	-	-	1 380
3. Tapanuli Selatan	292	9 646	1 206	15	-	11 159
4. Tapanuli Tengah	106	5 044	177	-	-	5 327
5. Tapanuli Utara	161	5 060	576	-	-	5 797
6. Toba Samosir	70	3 327	674	1	-	4 072
7. Labuhan Batu	109	6 536	560	-	-	7 205
8. A s a h a n	184	15 865	693	10	-	16 752
9. Simalungun	487	28 770	1 004	48	-	30 309
10. D a i r i	118	8 269	666	2	-	9 055
11. K a r o	268	19 458	2 042	4	1	21 773
12. Deli Serdang	2 153	21 847	4 858	1 151	20	30 029
13. L a n g k a t	187	12 789	1 378	8	-	14 362
14. Nias Selatan	29	1 509	172	-	1	1 711
15. Hbg. Hasundutan	5	835	18	-	-	858
16. Pakpak Bharat	x	x	x	x	x	x
17. Samosir	23	1 433	394	-	-	1 850
18. Serdang Bedagai	10	888	29	-	-	927
19. Batu Bara	10	2 134	5	1	-	2 150
20. Padang Lawas Utara	x	x	x	x	x	x
21. Padang Lawas	x	x	x	x	x	x
22. Labuhan Batu Selatan	x	x	x	x	x	x
23. Labuhan Batu Utara	x	x	x	x	x	x
Kota/*City*						
71. S i b o l g a	219	10 948	632	49	1	11 849
72. Tanjungbalai	626	14 965	1 230	84	-	16 905
73. Pematangsiantar	524	49 686	1 087	105	-	51 402
74. Tebing Tinggi	217	7 616	1 108	-	-	8 941
75. M e d a n	4 485	304 281	30 887	424	85	340 162
76. B i n j a i	170	9 252	1 098	39	-	10 559
77. Padangsidimpuan	225	7 670	1 056	15	-	8 966
Jumlah/*Total* 2008	10 874	553 534	52 057	1 958	114	618 537
2007	8 986	536 222	52 359	2 009	119	599 695
2006	9 229	540 678	48 097	1 281	339	599 624

Sumber/*Source* : BPS Provinsi Sumatera Utara/*BPS - Statistics of Sumatera Utara Province*

Keterangan/*Note* : x) Masih bergabung dengan Kabupaten Induk (Dairi,Tapsel, Lab.Batu) *Included in Main Regency (Dairi,Tapsel, Lab.Batu)*

sumut.bps.go.id

Tabel: 6.5.4. Kapasitas Produksi dan Efektivitas Air Bersih menurut Kabupaten/Kota
Table *Capacity of Production and Efektivition of Drinking Water by Regency/City*
2008

Kabupaten/Kota *Regency/City*	Kapasitas Produksi (liter/detik)		Efektivitas Produksi (%)
	Potensial	Efektif	
(1)	(2)	(3)	(4)
Kabupaten/*Regency*			
1. N i a s	110	64	58,18
2. Mandailing Natal	52	52	100,00
3. Tapanuli Selatan	158	158	100,00
4. Tapanuli Tengah	88	50	56,82
5. Tapanuli Utara	107	97	90,65
6. Toba Samosir	78	78	100,00
7. Labuhan Batu	125	125	100,00
8. A s a h a n	360	322	89,44
9. Simalungun	11 214	10 985	97,96
10. D a i r i	120	100	83,33
11. K a r o	888	848	95,50
12. Deli Serdang	492	375	76,22
13. L a n g k a t	287	225	78,40
14. Nias Selatan	25	20	80,00
15. Hbg. Hasundutan	70	50	71,43
16. Pakpak Bharat	x	x	x
17. Serdang Bedagai	12	10	83,33
18. Samosir	31	29	93,55
19. Batu Bara	30	25	83,33
20. Padang Lawas Utara	x	x	x
21. Padang Lawas	x	x	x
22. Labuhan Batu Selatan	x	x	x
23. Labuhan Batu Utara	x	x	x
Kota/*City*			
71. S i b o l g a	270	235	87,04
72. Tanjungbalai	230	205	89,13
73. Pematangsiantar	986	729	73,94
74. Tebing Tinggi	120	115	92,00
75. M e d a n	4 847	5 029	103,75
76. B i n j a i	167	119	71,26
77. Padangsidimpuan	150	130	86,67
Sumatera Utara	21 017	20 175	95,99

Sumber/*Source* : BPS Provinsi Sumatera Utara/*BPS - Statistics of Sumatera Utara Province*

Keterangan/*Note* : x) Masih bergabung dengan Kabupaten Induk (Dairi,Tapsel, Lab.Batu) *Included in Main Regency (Dairi,Tapsel, Lab.Batu)*

sumut.bps.go.id

sumut.bps.go.id

Tabel 6.6.1. Banyaknya Pelanggan,Volume Penjualan, dan Nilainya Penjualan Gas
Table *Number of Costumer, Volume and Gas Value of Sale*
2002 - 2008

Tahun/*Year*	Jumlah Pelanggan *Number of Customer*	Volume Penjualan *Volume* (ribu M^3)	Nilai Penjualan *Value of sale* (juta Rp)
(1)	(2)	(3)	(4)
2002	12 883	156 928,16	180 114,00
2003	14 400	165 633,69	214 475,00
2004	17 060	167 289 ,61	241 517,68
2005	17 715	196 015,70	336 368,53
2006	18 628	176 610,22	338 810,76
2007	19 245	113 333,75	240 163,15
2008	19 094	105 393,24	255 189,26

Sumber/*Source* : PT. PGN (Persero) Tbk Cabang Medan

sumut.bps.go.id

Tabel 6.6.2. Nilai Penjualan Gas Melalui Pipa Dirinci menurut Pelanggan
Table *Value of Gas Sold Through Pipeline by Customer*
(Juta/*Million* Rp.)
2008

Jenis Pelanggan *Type of Customer*	Nilai Penjualan *Value of Sale*
(1)	(2)
1. Rumah Tangga / *Household*	12 625,05
2. Industri / *Industry*	231 740,92
3. Komersial / *Commerce*	10 823,29
4. Lainnya / *Other*	0
Jumlah/*Total*	255 189,26

Sumber/*Source* : PT. PGN (Persero) Tbk Cabang Medan

sumut.bps.go.id

Tabel 6.7.1. Jumlah Penyaluran Bahan Bakar Minyak menurut Jenis dan Kabupaten/Kota
Table *Quantity of Distributed of Petroleum by Type of Petroleum and Regency/City*
(KiloLiter/*KiloLiters*)
2005 – 2008

Kabupaten/Kota *Regency/City*	Jenis Bahan Bakar *Kind of Petroleum*			
	Avgas *Avgas*	Avtur *Avtur*	Pertamax/Plus *Pertamax*	Premium *Premium*
(1)	(2)	(3)	(4)	(5)
Kabupaten/*Regency*				
1. Nias	-	-	-	17 051,0
2. Mandailing Natal	-	-	-	17 896,0
3. Tapanuli Selatan	-	-	108,0	36 402,0
4. Tapanuli Tengah	-	-	-	9 542,0
5. Tapanuli Utara	-	-	-	13 587,0
6. Toba Samosir	-	-	-	15 441,0
7. Labuhan Batu	-	-	-	99 449,0
8. Asahan	-	-	84,0	80 733,0
9. Simalungun	-	-	-	34 274,0
10. Dairi	-	-	-	12 365,0
11. Karo	-	-	-	34 706,0
12. Deli Serdang	-	-	480,0	163 054,0
13. Langkat	-	-	60,0	61 866,0
14. Nias Selatan	-	-	-	4 023,0
15. Humbang Hasundutan	-	-	-	5 031,0
16. Pakpak Bharat	-	-	-	20,0
17. Samosir	-	-	-	788,0
18. Serdang Bedagai	-	-	96,0	16 307,0
19. Batu Bara	-	-	-	918,0
20. Padang Lawas Utara	-	-	-	-
21. Padang Lawas	-	-	-	5 680,0
22. Labuhan Batu Selatan	x	x	x	x
23. Labuhan Batu Utara	x	x	x	x
Kota/*City*				
71. Sibolga	-	-	-	11 038,0
72. Tanjungbalai	-	-	-	10 322,0
73. Pematangsiantar	-	-	-	50 241,0
74. Tebing Tinggi	-	-	12,0	23 469,0
75. Medan	14 800,0	102175,0	4074,0	378 473,0
76. Binjai	-	-	84,0	28 921,0
77. Padangsidimpuan	-	-	-	15 423,0
Jumlah/*Total* 2008	14 800,0	102 175,0	4 998,0	1 147 017,0
2007	44,4	116 033,2	10 152,0	1 063 965,2
2006	41,0	108 336,0	12 768,0	986 544,0
2005	124,0	140 390,0	11 271,0	999 063,0

sumut.bps.go.id

Tabel 6.7.1. Lanjutan/*Continued*
Table

Kabupaten/Kota *Regency/City*	Jenis Bahan Bakar *Kind of Petroleum*			
	Minyak Tanah *Kerosene*	Minyak Solar *HSD*	Minyak Diesel *IPO*	Minyak Bakar *Fuel Oil*
(1)	(6)	(7)	(8)	(9)
Kabupaten/*Regency*				
1. Nias	9 050,0	28 170,0	-	-
2. Mandailing Natal	2 665,0	17 132,0	-	-
3. Tapanuli Selatan	12 387,0	40 062,0	-	480,0
4. Tapanuli Tengah	4 545,0	18 580,0	-	-
5. Tapanuli Utara	8 175,0	16 389,0	-	-
6. Toba Samosir	7 520,0	19 210,0	-	7 872,0
7. Labuhan Batu	43 230,0	125 052,0	-	504,0
8. Asahan	55 090,0	68 404,0	-	986,0
9. Simalungun	26 295,0	38 765,0	-	-
10. Dairi	9 505,0	8 262,0	-	-
11. Karo	18 410,0	34 666,0	-	-
12. Deli Serdang	106 380,0	128 148,0	-	24 798,0
13. Langkat	47 817,0	41 847,0	-	834,0
14. Nias Selatan	2 135,0	2 310,0	-	-
15. Humbang Hasundutan	3 670,0	6 631,0	-	-
16. Pakpak Bharat	305,0	4,0	-	-
17. Samosir	-	737,0	-	-
18. Serdang Bedagai	22 185,0	22 740,0	-	-
19. Batu Bara	-	990,0	-	-
20. Padang Lawas Utara	580,0	-	-	-
21. Padang Lawas	1 785,0	6 906,0	-	-
22. Labuhan Batu Selatan	x	x	-	x
23. Labuhan Batu Utara	x	x	-	x
Kota/*City*				
71. Sibolga	18 434,0	24 959,0	-	-
72. Tanjungbalai	25 530,0	25 333,0	-	96,0
73. Pematangsiantar	20 565,0	29 008,0	-	1 556,0
74. Tebing Tinggi	11 525,0	11 462,0	-	-
75. Medan	159 489,0	1 432 768,0	9 210,0	510 444,0
76. Binjai	17 715,0	15 088,0	-	-
77. Padangsidimpuan	11 355,0	6 266,0	-	-
Jumlah/*Total* 2008	646 341,0	2 169 885,0	9 210,0	547 570,0
2007	655 015,4	2 143 909,1	6 779,0	410 022,3
2006	664 101,0	1 874 276,0	19 817,0	335 442,0
2005	723 951,4	1 895 912,2	36 037,4	427 520,0

Sumber/*Source* : Pertamina – UPMS I Medan
Keterangan/*Note* : x) Masih bergabung dengan Kabupaten Induk (Lab.Batu) *Included in Main Regency (Lab.Batu)*

sumut.bps.go.id

Tabel 6.7.2. Jumlah Penyaluran Bahan Bakar Minyak menurut Jenisnya
Table *Quantity of Distributed of Petroleum by Kind*
(KiloLiter/*KiloLiters*)
2005 - 2008

Bulan *Month*	Jenis Bahan Bakar *Kind of Petroleum*			
	Avgas *Avgas*	Avtur *Avtur*	Pertamax/ Plus *Pertamax*	Premium *Premium*
(1)	(2)	(3)	(4)	(5)
Januari/*January*	3 600,0	11 318,0	420,0	95 541,0
Pebruari/*February*	800,0	8 853,0	504,0	89 183,0
Maret/*March*	600,0	9 053,0	360,0	94 693,0
April/*April*	2 200,0	8 072,0	420,0	93 803,0
Mei/*May*	3 400,0	7 734,0	360,0	99 116,0
Juni/*June*	600,0	7 217,0	192,0	91 622,0
Juli/*July*	-	7 574,0	294,0	102 905,0
Agustus/*August*	-	7 794,0	282,0	102 359,0
September/*September*	-	6 767,0	372,0	93 008,0
Oktober/*October*	-	7 835,0	264,0	97 314,0
Nopember/*November*	2 200,0	9 687,0	732,0	86 386,0
Desember/*December*	1 400,0	1 0271,	798,0	101 087,0
Jumlah/*Total* 2008	14 800,0	102 175,0	4 998,0	1 147 017,0
2007	44,4	116 033,2	10 152,0	1 063 965,2
2006	41,0	108 336,0	12 768,0	986 544,0
2005	124,0	140 390,0	11 271,0	999 063,0

sumut.bps.go.id

Tabel 6.7.2. Lanjutan/*Continued*
Table

Bulan *Month*	Jenis Bahan Bakar *Kind of Petroleum*			
	Minyak Tanah *Kerosene*	Minyak Solar *HSD*	Minyak Diesel *IDO*	Minyak Bakar *Fuel Oil*
(1)	(6)	(7)	(8)	(9)
Januari/*January*	54 484,0	218 353,0	583,0	34 548,0
Pebruari/*February*	52 385,0	190 717,0	332,0	32 039,0
Maret/*March*	50 506,0	201 541,0	280,0	52 057,0
April/*April*	55 611,0	178 595,0	1 535,0	54 868,0
Mei/*May*	54 126,0	209 229,0	2 034,0	45 870,0
Juni/*June*	53 815,0	189 295,0	587,0	53 561,0
Juli/*July*	57 237,0	215 498,0	375,0	55 990,0
Agustus/*August*	53 756,0	181 180,0	539,0	41 647,0
September/*September*	55 403,0	170 127,0	684,0	34 591,0
Oktober/*October*	53 899,0	123 606,0	1 102,0	46 664,0
Nopember/*November*	53 436,0	148 183,0	543,0	35 621,0
Desember/*December*	51 684,0	143 562,0	617,0	60 115,0
Jumlah/*Total* 2008	646 341,0	2 169 885,0	9 210,0	547 570,0
2007	655 015,4	2 143 909,1	6 779,0	410,022,3
2006	664 101,0	1 874 276,0	19 817,0	335 442,0
2005	723 951,0	1 895 912,0	36 037,0	427 520,0

Sumber/*Source* : Pertamina - UPMS I Medan

sumut.bps.go.id

7

Perdagangan
Trade

Statistik impor meliputi seluruh barang-barang yang masuk ke wilayah Indonesia kecuali wilayah bebas Batam baik yang bersifat komersil maupun bukan komersil. Statistik ekspor meliputi seluruh barang yang keluar dari wilayah RI, baik yang bersifat komersil maupun bukan komersil.

sumut.bps

7.1. Perkembangan Ekspor dan Impor

Pada tahun 2008 volume ekspor Sumatera Utara mencapai 8,52 juta ton dan volume impor sebesar 5,88 juta ton. Hal ini berarti terjadi peningkatan 8,66 persen pada ekspor, begitu pula pada impor terjadi kenaikan 23,92 persen dibandingkan tahun 2007 (Tabel 7.1.1).

Nilai ekspor Sumatera Utara pada tahun yang sama mencapai US$ 9.262,0 juta dan nilai impor mencapai US$ 3.696,1 juta. Dengan demikian Sumatera Utara mempunyai surplus perdagangan luar negeri sebesar US$ 5.565,9 juta, yang berarti mengalami kenaikan sebesar 11,92 persen dibandingkan tahun 2007 (Tabel 7.1.1).

Komoditi utama ekspor Sumatera Utara adalah minyak/lemak nabati dan hewani yang mencapai US$ 4.361,03 juta (47,09 persen), diikuti oleh bahan baku sebesar US$ 1.866,17 juta, serta bahan makanan dan binatang hidup sebesar US$ 1.223,05 juta US$ (Tabel 7.1.4).

Sumatera Utara umumnya mengekspor komoditinya ke India, yang mencapai US$ 1.540,77 juta (16,64 persen) dan Jepang yang mencapai US$ 1.053,72 juta (11,38 persen). Hal ini dapat dilihat pada tabel 7.1.7.

Nilai Impor Sumatera Utara yang bernilai US$ 3.696,07 juta mengalami kenaikan sebesar 75,18 persen dari tahun 2007. Impor Sumatera Utara menurut kelompok barang ekonomi sebagian besar berupa bahan baku/penolong yang mencapai US$ 2.336,32 juta (63,21 persen). Sedangkan yang berupa barang modal sebesar US$ 680,78 juta (18,42 persen) dan sisanya berupa barang konsumsi.

sumut.bps.go.id

Grafik 7.1. Nilai Ekspor dan Impor Sumatera Utara
Figure *Export and Import Value of Sumatera Utara*
(Juta/*Million* US $)
2004 – 2008

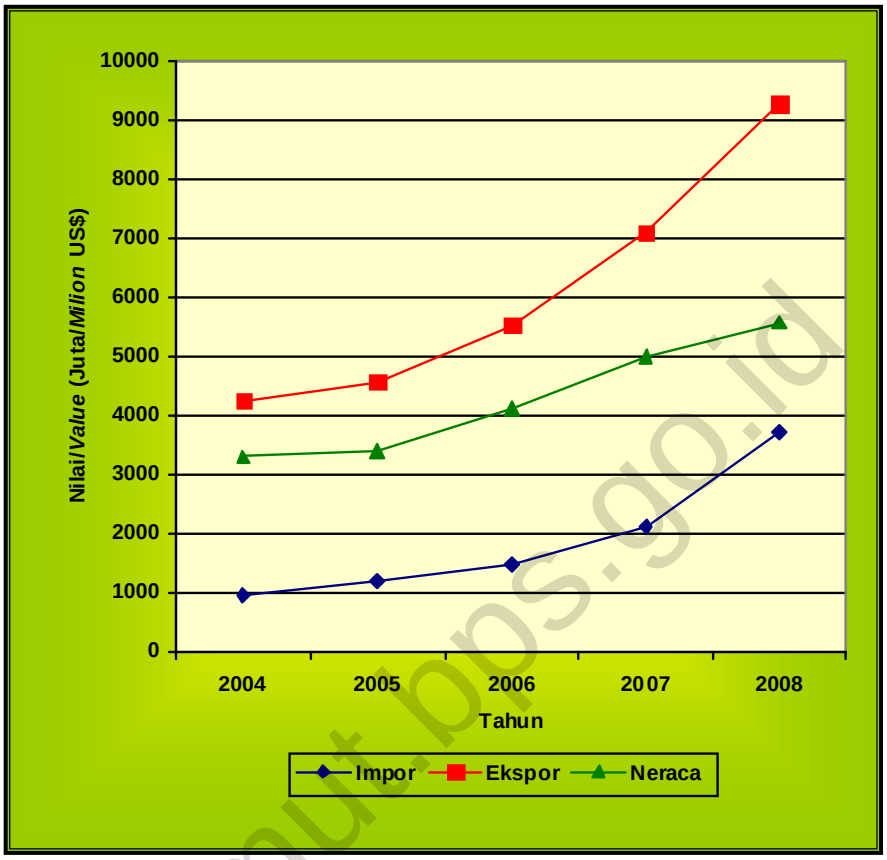

Sumber/*Source* : BPS Provinsi Sumatera Utara/*BPS–Statistics of Sumatera Utara Province*

sumut.bps.go.id

Grafik 7.2 Persentase Nilai Impor menurut Kelompok Barang Ekonomi
Figure Percentage of Import Value by EconomicGoods Group
(%)
2008

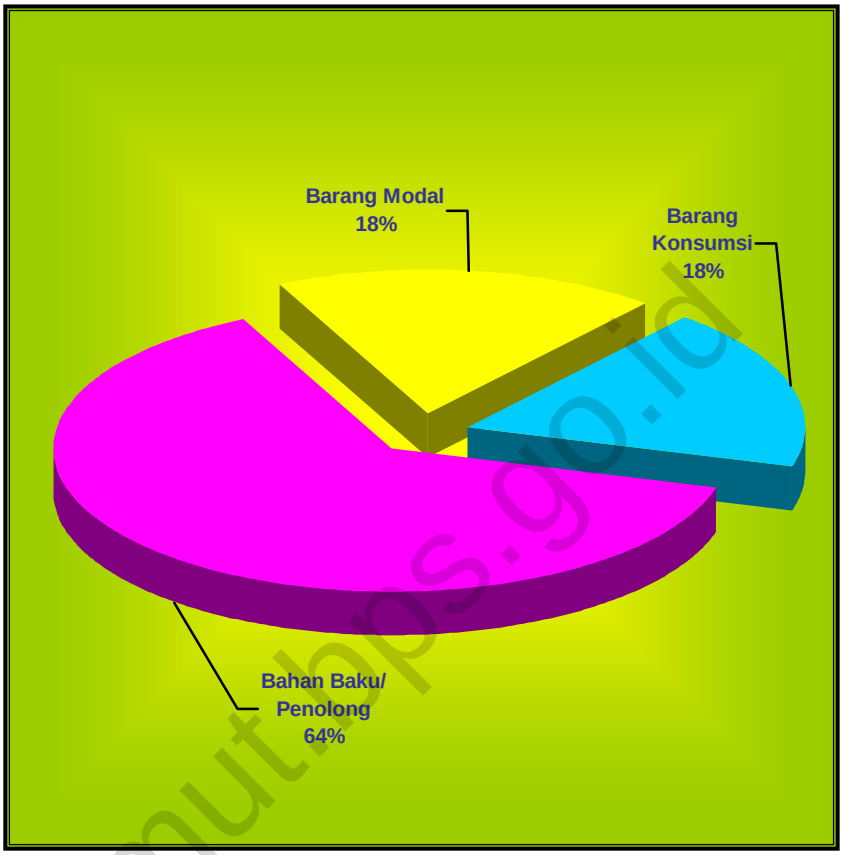

Sumber /*Source* : BPS Provinsi Sumatera Utara/ *BPS–Statistics of Sumatera Utara Province*

sumut.bps.go.id

Grafik 7.3. Nilai Ekspor dan Impor menurut Sektor Pertanian
Figure *Value of Export and Import by Agriculture Sector*
(Juta/*Million* US $)
2004 - 2008

Sumber /*Source* : BPS Provinsi Sumatera Utara/ *BPS–Statistics of Sumatera Utara Province*

sumut.bps.go.id

Tabel : 7.1.1
Table

Perdagangan Luar Negeri Sumatera Utara
Foreign Trade of Sumatera Utara
2004 - 2008

Tahun/*Year*	Ekspor/*Export*		Impor/*Import*		Neraca *Balance* (000 US$)
	Berat Bersih *Net Weight* (Ton)	Nilai FOB *FOB Value* (000 US$)	Berat Bersih *Net Weight* (Ton)	Nilai CIF *CIF Value* (000 US$)	
(1)	(2)	(3)	(4)	(5)	(6)
2004	7 512 890	4 239 409	3 221 858	953 359	3 286 050
2005	8 174 804	4 563 075	3 717 119	1 178 006	3 385 069
2006	8 704 825	5 523 900	4 404 172	1 456 987	4 066 913
2007	7 841 872	7 082 899	4 745 767	2 109 879	4 973 020
2008	8 520 892	9 261 976	5 880 760	3 696 064	5 565 913
Januari/*January*	629 613	700 918	510 541	341 222	359 695
Februari/*February*	741 002	809 447	522 161	289 956	519 491
Maret/*March*	778 312	912 731	454 244	259 610	653 121
April/*April*	441 717	585 626	548 455	269 240	316 386
Mei/*May*	745 387	953 465	594 077	430 428	523 038
Juni/*June*	731 816	930 136	394 707	227 402	702 734
Juli/*July*	536 506	689 249	456 501	322 179	367 070
Agustus/*August*	709 879	874 765	536 640	357 410	517 355
September/*September*	898 237	956 428	464 988	345 276	611 152
Oktober/*October*	664 678	657 467	465 022	326 069	331 399
Nopember/*November*	819 326	652 179	514 613	299 542	352 637
Desember/*December*	824 419	539 565	418 811	227 730	311 835

Sumber/*Source* : BPS - Badan Pusat Statistik /*BPS – Statistics of Indonesia*

sumut.bps.go.id

Tabel : 7.1.2
Table

Ekspor Sumatera Utara menurut Sektor
Export of Sumatera Utara by Sector
2004 - 2008

Tahun *Year*	Berat Bersih/*Net Weight* (Ton)					
	Minyak dan Gas Bumi *Natural Oil and Gas*	Pertanian *Agriculture*	Pertamba-ngan & Penggalian *Mining & Quarrying*	Industri *Industry*	Lainnya *Others*	Jumlah *Total*
(1)	(2)	(3)	(4)	(5)	(6)	(7)
2004	-	1 024 946	109 313	6 378 576	52	7 512 890
2005	-	1 044 992	367 985	6 761 771	56	8 174 804
2006	-	1 077 964	646 381	6 980 430	45	8 704 825
2007	-	1 107 505	104 880	6 629 469	19	7 841 872
2008	-	1 042 468	113 811	7 364 544	72	8 520 892
Januari/*January*	-	92 955	175	536 481	2	629 613
Februari/*February*	-	98 771	354	641 870	7	741 002
Maret/*March*	-	90 742	597	686 961	13	778 312
April/*April*	-	97 708	355	343 654	0	441 717
Mei/*May*	-	88 993	12 293	644 068	34	745 387
Juni/*June*	-	86 754	4 701	640 349	12	731 816
Juli/*July*	-	85 872	10 196	440 435	3	536 506
Agustus/*August*	-	83 375	13 746	612 758	0	709 879
September/*September*	-	86 175	17 941	794 121	0	898 237
Oktober/*October*	-	72 338	23 422	568 918	0	664 678
Nopember/*November*	-	78 818	10 060	730 448	1	819 326
Desember/*December*	-	79 967	19 971	724 481	0	824 419

sumut.bps.go.id

Tabel : 7.1.2 Lanjutan/*Continued Table*

Tahun *Year*	Nilai FOB/*FOB Value* (000 US$)					
	Minyak dan Gas Bumi *Natural Oil and Gas*	Pertanian *Agriculture*	Pertam-bangan & Penggalian *Mining & Quarrying*	Industri *Industry*	Lainnya *Others*	Jumlah *Total*
(1)	(8)	(9)	(10)	(11)	(12)	(13)
2004	-	1 029 559	43 936	3 165 894	23	4 239 409
2005	-	1 222 394	13 906	3 326 765	11	4 563 075
2006	-	1 705 921	19 602	3 798 300	78	5 523 900
2007	-	1 850 403	7 954	5 224 513	31	7 082 899
2008	-	2 187 775	5 436	7 068 651	113	9 261 976
Januari/*January*	-	180 289	29	520 599	1	700 918
Februari/*February*	-	201 506	573	607 363	5	809 447
Maret/*March*	-	185 818	30	726 860	22	912 731
April/*April*	-	205 421	21	380 184	-	585 626
Mei/*May*	-	186 261	475	766 674	55	953 465
Juni/*June*	-	191 652	183	738 279	22	930 136
Juli/*July*	-	200 723	528	487 995	3	689 249
Agustus/*August*	-	206 582	688	667 496	-	874 765
September/*September*	-	197 849	934	757 644	-	956 428
Oktober/*October*	-	163 677	1 045	492 744	-	657 467
Nopember/*November*	-	145 503	313	506 359	5	652 179
Desember/*December*	-	122 494	617	416 454	-	539 565

Sumber/*Source* : BPS - Badan Pusat Statistik /*BPS - Statistics of Indonesia*

sumut.bps.go.id

Tabel : 7.1.3 Ekspor Sumatera Utara menurut Kelompok Barang Ekonomi
Table *Exports of Sumatera Utara by Economic Goods Group*
2004 - 2008

Tahun *Year*	Berat Bersih/*Net Weight* (Ton)			
	Barang Modal *Capital Goods*	Bahan Baku/Penolong *Raw/Support Materials*	Barang Konsumsi *Consumer Goods*	Jumlah *Total*
(1)	(2)	(3)	(4)	(5)
2004	15 844	5 478 913	2 018 135	7 512 890
2005	23 975	6 096 311	2 054 518	8 174 804
2006	25 867	6 594 971	2 083 985	8 704 825
2007	30 235	5 923 699	1 887 940	7 841 872
2008	48 264	6 372 850	2 099 783	8 520 892
Januari/*January*	1 792	475 919	151 902	629 613
Februari/*February*	3 310	536 489	201 204	741 002
Maret/*March*	3 780	593 034	181 499	778 312
April/*April*	4 155	265 300	172 262	441 717
Mei/*May*	5 126	581 471	158 791	745 387
Juni/*June*	5 322	601 530	124 964	731 816
Juli/*July*	4 051	338 988	193 467	536 506
Agustus/*August*	4 038	527 657	178 184	709 879
September/*September*	5 076	665 037	228 124	898 237
Oktober/*October*	4 069	514 515	146 095	664 678
Nopember/*November*	4 068	620 840	194 419	819 326
Desember/*December*	3 477	652 070	168 872	824 419

sumut.bps.go.id

Tabel : 7.1.3 Lanjutan/*Continued*
Table

Tahun *Year*	Nilai FOB/*FOB Value* (000 US$)			
	Barang Modal *Capital Goods*	Bahan Baku/Penolong *Raw/ Support Materials*	Barang Konsumsi *Consumer Goods*	Jumlah *Total*
(1)	(6)	(7)	(8)	(9)
2004	28 658	2 943 830	1 266 921	4 239 409
2005	39 547	3 074 153	1 449 375	4 563 075
2006	47 198	3 817 895	1 658 805	5 523 900
2007	54 614	5 078 175	1 950 112	7 082 899
2008	116 682	6 767 145	2 378 149	9 261 976
Januari/*January*	4 552	522 835	173 531	700 918
Februari/*February*	6 109	612 565	190 774	809 447
Maret/*March*	6 234	707 472	199 025	912 731
April/*April*	7 168	378 764	199 694	585 626
Mei/*May*	11 408	712 808	229 250	953 465
Juni/*June*	10 568	753 230	166 338	930 136
Juli/*July*	9 062	475 095	205 092	689 249
Agustus/*August*	9 797	662 450	202 518	874 765
September/*September*	13 459	691 453	251 515	956 428
Oktober/*October*	11 058	457 627	188 782	657 467
Nopember/*November*	11 329	429 430	211 419	652 179
Desember/*December*	15 938	363 416	160 211	539 565

Sumber/*Source* : BPS - Badan Pusat Statistik /*BPS – Statistics of Indonesia*

sumut.bps.go.id

Tabel 7.1.4. Ekspor Sumatera Utara menurut Komoditi 1 Dijit SITC
Table *Export of Sumatera Utara by 1 Digit SITC Comodity*
2004 - 2008

Tahun *Year*	Berat Bersih/*Net Weight* (Ton)					
	Bahan Makanan dan Binatang Hidup *Food and Live Animals*	Minuman dan Tembakau *Beverages and Tobacco*	Bahan Baku *Raw Materials inedible*	Bahan Bakar, dan sebagainya *Mineral Fuels, Lubricants etc*	Minyak/ Lemak Nabati dan Hewani *Animal and Vegetable Oils/Fats*	Bahan Kimia *Chemi cals*
(1)	(2)	(3)	(4)	(5)	(6)	(7)
2004	1 406 609	20 227	995 644	62 841	3 992 941	260 223
2005	1 443 749	27 148	903 308	363 947	4 417 701	250 947
2006	1 506 172	29 872	930 601	642 202	4 677 285	261 098
2007	1 312 880	32 947	938 033	102 749	4 524 414	341 622
2008	1 594 897	38 195	951 910	107 441	4 891 132	374 704
Januari/*January*	113 064	3 002	69 060	-	382 343	25 023
Februari/*February*	159 199	3 921	74 745	-	426 822	33 796
Maret/*March*	132 933	2 157	77 063	-	482 312	33 043
April/*April*	132 028	3 518	77 379	-	143 930	33 723
Mei/*May*	106 738	3 733	83 274	11 700	449 748	34 945
Juni/*June*	93 345	3 001	85 899	3 700	477 311	29 806
Juli/*July*	152 431	3 346	85 867	9 394	193 554	41 369
Agustus/*August*	137 323	3 293	89 785	13 278	396 588	27 033
September/*September*	170 629	2 637	87 332	17 262	520 095	36 593
Oktober/*October*	111 599	3 091	71 894	22 700	382 037	29 225
Nopember/*November*	150 932	3 644	71 701	9 811	516 778	20 078
Desember/*December*	134 676	2 852	77 911	19 596	519 614	30 070

sumut.bps.go.id

Tabel : 7.1.4. Lanjutan/*Continued Table*

Tahun *Year*	Berat Bersih/*Net Weight* (Ton)				
	Barang Hasil Industri *Manu-factured Goods*	Mesin dan Alat Pengang-kutan *Machinary and Transportation Equipments*	Hasil Industri Lainnya *Miscellaneous Manu-factured Goods*	Barang dan Transaksi Khusus lainnya *Special Transaction and Commodities*	Jumlah *Total*
(1)	(8)	(9)	(10)	(11)	(12)
2004	666 684	13 934	93 668	120	7 512 890
2005	634 106	23 355	110 543	-	8 174 804
2006	529 126	25 236	103 227	6	8 704 825
2007	463 294	29 528	96 402	-	7 841 872
2008	421 480	45 311	95 827	-	8 520 892
Januari/*January*	27 652	1 680	7 788	-	629 613
Februari/*February*	31 180	3 282	8 056	-	741 002
Maret/*March*	38 811	3 681	8 313	-	778 312
April/*April*	38 917	4 063	8 160	-	441 717
Mei/*May*	42 172	5 054	8 023	-	745 387
Juni/*June*	25 587	5 214	7 953	-	731 816
Juli/*July*	37 972	3 899	8 676	-	536 506
Agustus/*August*	30 569	3 929	8 081	-	709 879
September/*September*	52 830	3 254	7 606	-	898 237
Oktober/*October*	32 371	3 952	7 810	-	664 678
Nopember/*November*	34 611	3 934	7 838	-	819 326
Desember/*December*	28 808	3 369	7 523	-	824 419

sumut.bps.go.id

Tabel 7.1.4. Lanjutan/*Continued*
Table

Tahun *Year*	Nilai FOB/*FOB Value* (000 US$)					
	Bahan Makanan dan Binatang Hidup *Food and Live Animals*	Minuman dan Tembakau *Beverages and Tobacco*	Bahan Baku *Raw Materials inedible*	Bahan Bakar, dan sebagainya *Mineral Fuels, Lubricants etc*	Minyak/ Lemak Nabati dan Hewani *Animal and Vegetable Oils/Fats*	Bahan Kimia *Chemi cals*
(1)	(13)	(14)	(15)	(16)	(17)	(18)
2004	561 849	63 585	927 449	1 473	1 720 355	171 639
2005	606 057	91 873	987 917	13 472	1 765 662	214 962
2006	664 230	103 435	1 502 270	18 735	1 957 939	224 409
2007	844 710	125 489	1 577 784	5 620	3 132 877	361 953
2008	1 223 048	169 990	1 866 173	4 445	4 361 026	536 332
Januari/*January*	92 591	11 939	141 121	-	346 029	38 633
Februari/*February*	101 184	17 522	162 192	-	402 238	50 614
Maret/*March*	87 361	8 667	158 748	-	501 821	48 131
April/*April*	105 696	15 191	170 001	-	155 481	49 846
Mei/*May*	107 026	15 138	163 241	449	499 067	49 334
Juni/*June*	104 007	12 419	169 607	152	535 641	47 236
Juli/*July*	109 292	14 499	182 965	470	230 691	59 318
Agustus/*August*	106 997	15 644	193 049	664	426 940	43 547
September/*September*	109 472	12 601	178 986	863	461 417	48 612
Oktober/*October*	102 687	14 995	142 963	965	273 859	37 477
Nopember/*November*	110 989	17 377	109 225	294	293 553	25 553
Desember/*December*	85 746	13 998	94 075	588	234 289	38 031

sumut.bps.go.id

Tabel 7.1.4. Lanjutan/*Continued*
Table

Tahun *Year*	Nilai FOB/*FOB Value* (000 US$)				
	Barang Hasil Industri *Manu-factured Goods*	Mesin dan Alat Pengang-kutan *Machinary and Transporta tion Equipments*	Hasil Industri Lainnya *Miscellaneo us Manu-factured Goods*	Barang dan Transaksi Khusus lainnya *Special Transaction and Commodi ties*	Jumlah *Total*
(1)	(19)	(20)	(21)	(22)	(23)
2004	591 178	24 124	177 653	102	4 239 409
2005	623 373	36 905	222 854	-	4 563 075
2006	778 803	44 873	229 203	6	5 523 900
2007	742 641	52 456	239 369	-	7 082 899
2008	711 337	108 916	280 710	-	9 261 976
Januari/*January*	46 292	4 338	19 975	-	700 918
Februari/*February*	48 171	5 944	21 582	-	809 447
Maret/*March*	78 391	6 044	23 568	-	912 731
April/*April*	59 573	6 931	22 908	-	585 626
Mei/*May*	85 232	11 255	22 723	-	953 465
Juni/*June*	27 920	10 374	22 780	-	930 136
Juli/*July*	57 260	8 866	25 887	-	689 249
Agustus/*August*	53 698	9 600	24 627	-	874 765
September/*September*	113 375	7 974	23 126	-	956 428
Oktober/*October*	47 585	10 877	26 060	-	657 467
Nopember/*November*	58 975	11 022	25 191	-	652 179
Desember/*December*	34 865	15 691	22 283	-	539 565

Sumber/*Source* : BPS - Badan Pusat Statistik /*BPS – Statistics of Indonesia*

sumut.bps.go.id

Tabel 7.1.5 Ekspor Sumatera Utara menurut Tujuan
Table *Export of Sumatera Utara by Destination*
2004 - 2008

Tahun *Year*	Berat Bersih/*Net Weight* (Ton)				
	Asean *Asean*	Timur Tengah *Middle East*	Asia Lainnya *Others Asia*	Afrika *Africa*	Oseania *Oceania*
(1)	(2)	(3)	(4)	(5)	(6)
2004	714 012	720 837	3 000 632	370 464	42 263
2005	866 746	551 509	3 150 866	715 001	38 259
2006	1 194 908	565 550	3 433 064	653 633	141 589
2007	904 818	460 632	3 087 814	736 031	211 276
2008	948 646	584 597	3 526 684	920 208	357 414
Januari/*January*	66 961	21 964	294 296	68 284	21 063
Februari/*February*	49 853	64 109	291 888	88 762	38 759
Maret/*March*	97 824	31 504	358 753	65 601	19 289
April/*April*	45 143	34 248	150 780	54 470	34 558
Mei/*May*	70 930	70 672	364 280	90 674	17 146
Juni/*June*	85 664	44 745	374 187	78 771	22 186
Juli/*July*	46 795	65 548	175 049	42 287	25 493
Agustus/*August*	50 482	51 021	275 721	86 248	60 917
September/*September*	90 089	79 505	323 082	93 296	52 950
Oktober/*October*	94 270	52 641	278 939	74 417	31 297
Nopember/*November*	70 075	45 393	356 538	69 508	30 691
Desember/*December*	180 560	23 247	283 171	107 890	3 065

sumut.bps.go.id

Tabel : 7.1.5 Lanjutan/*Continued*
Table

Tahun *Year*	Berat Bersih/*Net Weight* (Ton)				
	Amerika Utara *North America*	Amerika Latin *Latin America*	Uni Eropa *European Union*	Eropa Lainnya *Others Europe*	Jumlah *Total*
(1)	(7)	(8)	(9)	(10)	(11)
2004	285 518	126 114	2 094 997	158 054	7 512 890
2005	293 319	121 187	2 106 883	331 034	8 174 804
2006	268 033	241 581	1 952 675	253 790	8 704 825
2007	244 005	142 438	1 749 867	304 993	7 841 872
2008	229 720	154 842	1 509 436	289 342	8 520 892
Januari/*January*	17 175	6 806	122 938	10 126	629 613
Februari/*February*	30 190	26 018	127 218	24 206	741 002
Maret/*March*	20 437	23 876	133 119	27 908	778 312
April/*April*	20 071	6 570	80 369	15 508	441 717
Mei/*May*	19 063	14 714	72 711	25 195	745 387
Juni/*June*	17 871	7 746	90 305	10 340	731 816
Juli/*July*	17 921	10 385	143 005	10 022	536 506
Agustus/*August*	15 607	12 850	112 812	44 220	709 879
September/*September*	15 095	12 132	157 821	74 268	898 237
Oktober/*October*	16 246	6 159	97 588	13 121	664 678
Nopember/*November*	18 665	11 734	190 276	26 447	819 326
Desember/*December*	21 379	15 852	181 274	7 981	824 419

sumut.bps.go.id

Tabel 7.1.5 Lanjutan/*Continued*
Table

Tahun *Year*	Nilai FOB/*FOB Value* (000 US$)				
	Asean *Asean*	Timur Tengah *Middle East*	Asia Lainnya *Others Asia*	Afrika *Africa*	Oseania *Oceania*
(1)	(12)	(13)	(14)	(15)	(16)
2004	432 867	334 343	1 726 636	162 077	45 939
2005	494 673	263 100	1 747 064	325 201	47 801
2006	654 572	297 812	2 287 981	339 226	65 014
2007	777 850	378 102	2 945 745	555 754	87 512
2008	984 246	601 631	3 909 106	903 609	131 694
Januari/*January*	86 319	21 900	324 456	66 881	8 589
Februari/*February*	74 273	64 271	331 625	88 129	11 685
Maret/*March*	115 963	36 377	424 341	68 060	8 431
April/*April*	65 838	40 397	215 043	63 213	11 758
Mei/*May*	81 553	70 824	451 580	103 933	8 900
Juni/*June*	105 331	57 674	447 021	92 561	8 459
Juli/*July*	58 739	76 240	257 932	46 128	11 542
Agustus/*August*	58 916	63 946	350 449	103 206	22 485
September/*September*	87 447	76 782	390 546	92 605	14 310
Oktober/*October*	79 491	41 738	267 963	68 205	10 673
Nopember/*November*	64 167	37 158	267 223	48 294	8 452
Desember/*December*	106 209	14 324	180 927	62 394	6 410

sumut.bps.go.id

Tabel 7.1.5 Lanjutan/*Continued*
Table

Tahun *Year*	Nilai FOB/*FOB Value* (000 US$)				
	Amerika Utara *North America*	Amerika Latin *Latin America*	Uni Eropa *European Union*	Eropa Lainnya *Others Europe*	Jumlah *Total*
(1)	(17)	(18)	(19)	(20)	(21)
2004	410 679	124 459	882 077	120 332	4 239 409
2005	505 671	121 755	860 100	197 709	4 563 075
2006	522 143	193 351	965 198	198 600	5 523 900
2007	577 382	194 791	1 260 529	305 234	7 082 899
2008	688 155	263 377	1 396 029	384 131	9 261 976
Januari/*January*	51 165	13 567	110 688	17 353	700 918
Februari/*February*	68 065	35 310	102 720	33 370	809 447
Maret/*March*	63 885	35 508	121 591	38 574	912 731
April/*April*	60 272	15 072	86 701	27 332	585 626
Mei/*May*	60 514	26 002	112 676	37 484	953 465
Juni/*June*	57 237	17 442	126 400	18 011	930 136
Juli/*July*	59 940	24 695	135 336	18 695	689 249
Agustus/*August*	54 022	24 590	134 729	62 421	874 765
September/*September*	50 980	21 828	142 398	79 533	956 428
Oktober/*October*	52 720	14 863	102 754	19 061	657 467
Nopember/*November*	53 858	17 817	132 827	22 384	652 179
Desember/*December*	55 497	16 683	87 209	9 913	539 565

Sumber/*Source* : BPS - Badan Pusat Statistik /*BPS - Statistics of Indonesia*

sumut.bps.go.id

Tabel : 7.1.6. Ekspor Sumatera Utara menurut Komoditi Utama 3 Dijit SITC
Table *Export of Sumatera Utara by Main Commodity 3 Digit SITC*
2003 – 2007

Tahun *Year*	Berat Bersih/*Net Weight* (Ton)					
	Lemak & Minyak Nabati *Vegetable Fats & Oils*	Getah Karet Alam *Natural Rubber Latex*	Barang-barang Aluminium *Aluminium*	Kopi *Coffee*	Minyak & Lemak Nabati & Hewani Olahan *Processed Animal & Vegetable Oil & Fat*	Perlengk. Garmen Bukan Tekstil *Articles Of Apparel & Clothing Of Non Textile Fabric*
(1)	(2)	(3)	(4)	(5)	(6)	(7)
2004	3 709 439	645 469	161 558	53 245	279 814	32 351
2005	4 119 519	665 354	161 018	58 965	297 409	47 264
2006	4 312 395	696 763	176 237	63 269	364 695	45 923
2007	4 272 582	685 925	165 383	71 443	251 472	45 175
2008	4 677 449	641 998	152 522	62 888	213 651	45 377
Januari/*January*	371 389	56 551	9 816	7 007	10 953	3 319
Februari/*February*	412 375	62 652	9 775	6 514	14 448	3 829
Maret/*March*	463 074	55 807	19 291	5 281	19 236	4 083
April/*April*	125 862	58 910	9 601	6 002	18 068	4 060
Mei/*May*	433 644	53 614	19 314	5 643	16 102	3 770
Juni/*June*	455 272	53 567	198	5 245	22 036	3 812
Juli/*July*	175 928	53 399	9 894	4 547	17 622	4 206
Agustus/*August*	380 008	55 125	9 874	3 838	16 572	3 775
September/*September*	499 024	53 814	26 905	3 306	21 066	3 310
Oktober/*October*	363 617	46 818	9 713	4 183	18 413	3 911
Nopember/*November*	500 775	45 015	19 222	6 231	16 002	3 596
Desember/*December*	496 481	46 726	8 919	5 091	23 133	3 706

sumut.bps.go.id

Tabel 7.1.6 Lanjutan/*Continued*
Table

Tahun *Year*	Berat Bersih/*Net Weight* (Ton)					
	Udang, Kerang dsj. *Crusta ceans Moluscs etc.*	Tembakau *Tobacco,ma nufactured*	Serbuk kertas dan Sisa-sisa kertas *Pulp And Waste Paper*	Kayu Olahan *Manu-factured Wood*	Lainnya *Other*	Jumlah *Total*
(1)	(8)	(9)	(10)	(11)	(12)	(13)
2004	27 431	19 477	166 107	167 785	2 250 211	7 512 889
2005	28 191	26 327	107 470	176 091	2 487 197	8 174 804
2006	32 761	29 072	116 453	124 308	2 742 948	8 704 824
2007	43 620	32 373	147 609	103 623	2 022 663	7 841 872
2008	37 607	37 629	193 546	55 646	2 402 580	8 520 892
Januari/*January*	3 521	2 992	5 010	5 363	153 694	629 613
Februari/*February*	3 502	3 846	2 003	4 859	217 200	741 002
Maret/*March*	3 876	2 080	11 509	5 253	188 821	778 312
April/*April*	4 323	3 465	8 117	5 577	197 733	441 717
Mei/*May*	3 718	3 710	18 973	5 076	181 824	745 387
Juni/*June*	3 238	2 936	21 722	4 701	159 089	731 816
Juli/*July*	2 873	3 323	20 652	4 947	239 113	536 506
Agustus/*August*	2 808	3 158	24 911	4 522	205 286	709 879
September/*September*	3 195	2 612	22 875	5 510	256 622	898 237
Oktober/*October*	2 480	3 084	17 892	3 222	191 345	664 678
Nopember/*November*	2 001	3 588	17 051	3 567	202 278	819 326
Desember/*December*	2 072	2 835	22 831	3 049	209 575	824 419

sumut.bps.go.id

Tabel 7.1.6. Lanjutan/*Continued*
Table

Tahun *Year*	Nilai FOB/*FOB Value* (000 US$)					
	Lemak & Minyak Nabati *Vegetable Fats & Oils*	Getah Karet Alam *Natural Rubber Latex*	Barang-barang Aluminium *Aluminium*	Kopi *Coffee*	Minyak & Lemak Nabati & Hewani Olahan *Processed Animal & Vegetable Oil & Fat*	Perlengk. Garmen Bukan Tekstil *Articles Of Apparel & Clothing Of Non Textile Fabric*
(1)	(14)	(15)	(16)	(17)	(18)	(19)
2004	1 591 100	754 167	264 396	99 107	127 727	78 822
2005	1 636 709	875 225	298 526	164 129	128 536	127 088
2006	1 790 784	1 319 259	432 103	176 500	167 086	142 486
2007	2 958 684	1 392 113	442 589	216 665	173 862	151 271
2008	4 181 613	1 678 064	405 473	211 007	179 217	181 258
Januari/*January*	335 476	132 596	23 487	22 617	10 551	11 802
Februari/*February*	388 989	154 043	23 927	20 628	13 249	13 592
Maret/*March*	484 965	144 762	53 143	17 587	16 823	15 282
April/*April*	140 285	155 824	28 832	20 677	15 196	15 170
Mei/*May*	482 819	143 319	56 648	19 747	16 214	14 455
Juni/*June*	514 976	150 798	778	18 639	20 618	14 334
Juli/*July*	212 686	160 765	28 679	16 131	17 996	16 900
Agustus/*August*	412 234	171 011	29 188	13 561	14 690	16 044
September/*September*	442 414	158 415	79 478	10 990	18 994	14 578
Oktober/*October*	260 372	127 748	24 488	14 374	13 440	17 744
Nopember/*November*	281 869	97 683	40 322	19 594	11 685	16 275
Desember/*December*	224 528	81 100	16 503	16 462	9 761	15 082

sumut.bps.go.id

Tabel 7.1.6. Lanjutan/*Continued*
Table

Tahun *Year*	Nilai FOB/*FOB Value* (000 US$)					
	Udang, Kerang dsj. *Crustaceans Moluscs etc.*	Tembakau *Tobacco,manufactured*	Serbuk kertas dan Sisa-sisa kertas *Pulp And Waste Paper*	Kayu Olahan *Manu-factured Wood*	Lainnya *Other*	Jumlah *Total*
(1)	(20)	(21)	(22)	(23)	(24)	(25)
2004	132 177	62 007	63 179	115 820	950 908	4 239 410
2005	111 622	84 275	53 518	132 951	950 496	4 563 075
2006	120 037	95 565	74 077	104 025	1 101 979	5 523 901
2007	138 426	120 494	110 389	105 715	1 272 696	7 082 899
2008	145 687	165 872	112 794	84 030	1 916 958	9 261 976
Januari/*January*	12 521	11 919	3 164	7 600	129183	700918
Februari/*February*	10 163	15 708	1 272	7 343	160533	809447
Maret/*March*	12 399	8 436	7 211	7 808	144317	912731
April/*April*	14 117	14 126	5 070	7 913	168415	585626
Mei/*May*	15 155	15 099	11 698	7 079	171232	953465
Juni/*June*	15 144	12 009	12 950	6 714	163176	930136
Juli/*July*	12 752	14 461	14 218	7 504	187155	689249
Agustus/*August*	11 470	15 321	15 466	6 902	168878	874765
September/*September*	14 185	12 554	14 808	8 580	181431	956428
Oktober/*October*	10 449	14 980	10 960	5 537	157377	657467
Nopember/*November*	8 551	17 299	7 357	5 807	145736	652179
Desember/*December*	8 781	13 960	8 620	5 243	139525	539565

Sumber/*Source* : BPS - Badan Pusat Statistik /*BPS - Statistics of Indonesia*

sumut.bps.go.id

Tabel : 7.1.7. Ekspor Sumatera Utara menurut Negara Tujuan Utama
Table *Export of Sumatera Utara by Main Country of Destination*
2004 - 2008

Tahun *Year*	Berat Bersih/*Net Weight* (Ton)					
	Jepang *Japan*	India *India*	Cina *China*	Amerika Serikat *United States*	Belanda *Netherlands*	Jerman *Germany*
(1)	(2)	(3)	(4)	(5)	(6)	(7)
2004	520 399	1 095 313	623 171	251 049	1 349 028	162 224
2005	498 320	851 493	635 811	255 233	1 330 668	169 435
2006	543 002	959 107	819 057	235 423	1 205 584	272 125
2007	471 667	1 290 556	672 536	215 690	931 695	359 345
2008	441 977	1 780 186	656 231	200 114	736 055	183 161
Januari/*January*	35 244	178 978	27 486	14 341	53 827	21 618
Februari/*February*	35 700	141 897	55 726	28 578	73 594	26 314
Maret/*March*	41 962	144 313	84 289	18 525	77 299	19 901
April/*April*	35 926	53 592	23 241	17 136	45 337	4 696
Mei/*May*	43 317	175 739	69 212	16 534	5 321	20 435
Juni/*June*	25 474	198 370	55 910	14 980	31 382	3 805
Juli/*July*	32 776	59 921	46 642	15 051	105 184	19 081
Agustus/*August*	33 339	148 556	55 700	13 354	49 894	3 834
September/*September*	51 248	158 002	56 920	12 683	72 159	11 222
Oktober/*October*	31 922	173 069	41 987	13 789	48 168	3 095
Nopember/*November*	42 379	184 222	79 766	16 548	81 916	19 717
Desember/*December*	32 690	163 527	59 352	18 595	91 974	29 443

sumut.bps.go.id

Tabel : 7.1.7. Lanjutan/*Continued*
Table

Tahun *Year*	Berat Bersih/*Net Weight* (Ton)					
	Singapura *Singapore*	Malaysia *Malaysia*	Turki *Turkey*	Mesir *Egypt*	Lainnya *Other*	Jumlah *Total*
(1)	(8)	(9)	(10)	(11)	(12)	(13)
2004	294 280	293 421	61 248	26 179	2 836 577	7 512 889
2005	344 049	420 040	163 442	142 838	3 363 477	8 174 804
2006	367 882	585 538	149 433	151 108	3 416 565	8 704 824
2007	298 271	364 549	237 538	222 441	2 777 581	7 841 872
2008	306 192	479 456	67 828	292 285	3 377 402	8 520 892
Januari/*January*	16 486	33 553	5 378	44 583	198 119	629 613
Februari/*February*	10 436	25 957	7 692	15 624	319 484	741 002
Maret/*March*	18 955	66 632	8 694	15 063	282 679	778 312
April/*April*	13 210	17 453	8 881	3 052	219 193	441 717
Mei/*May*	30 646	29 276	4 833	31 755	318 319	745 387
Juni/*June*	32 330	39 989	3 019	18 639	307 919	731 816
Juli/*July*	4 040	32 055	3 396	3 904	214 456	536 506
Agustus/*August*	3 891	31 411	5 081	24 904	339 915	709 879
September/*September*	19 779	48 314	12 182	34 997	420 729	898 237
Oktober/*October*	37 888	45 101	1 750	13 997	253 910	664 678
Nopember/*November*	3 925	52 169	3 589	32 769	302 326	819 326
Desember/*December*	114 606	57 546	3 333	52 998	200 353	824 419

sumut.bps.go.id

Tabel 7.1.7. Lanjutan/*Continued*
Table

Tahun *Year*	Nilai FOB/*FOB Value* (000 US$)					
	Jepang *Japan*	India *India*	Cina *China*	Amerika Serikat *United States*	Belanda *Netherlands*	Jerman *Germany*
(1)	(14)	(15)	(16)	(17)	(18)	(19)
2004	575 022	471 156	330 655	371 075	393 198	95 986
2005	582 077	332 677	377 795	454 186	349 460	116 210
2006	894 044	433 554	545 975	461 230	326 089	194 261
2007	949 637	907 379	620 430	518 761	422 717	306 367
2008	1 053 722	1 540 774	718 975	612 452	427 876	1 053 722
Januari/*January*	78 873	155 490	43 185	44 206	28 418	78 873
Februari/*February*	79 751	129 311	68 616	64 001	32 314	79 751
Maret/*March*	101 739	144 353	97 765	59 076	39 813	101 739
April/*April*	88 423	55 930	36 107	52 828	25 511	88 423
Mei/*May*	110 898	186 467	79 919	53 870	11 096	110 898
Juni/*June*	60 001	216 979	67 665	49 300	40 215	60 001
Juli/*July*	85 798	71 918	63 374	52 271	67 930	85 798
Agustus/*August*	87 489	155 044	67 030	47 208	40 238	87 489
September/*September*	140 766	136 681	65 862	44 393	38 405	140 766
Oktober/*October*	76 558	124 395	39 590	45 808	36 132	76 558
Nopember/*November*	87 535	93 842	53 955	49 352	37 515	87 535
Desember/*December*	55 891	70 364	35 907	50 139	30 289	55 891

sumut.bps.go.id

Tabel 7.1.7. Lanjutan/*Continued*
Table

Tahun *Year*	Nilai FOB/*FOB Value* (000 US$)					
	Singapura *Singapore*	Malaysia *Malaysia*	Turki *Turkey*	Mesir *Egypt*	Lainnya *Other*	Jumlah *Total*
(1)	(20)	(21)	(22)	(23)	(24)	(25)
2004	165 905	161 905	41 901	13 077	1 619 530	4 239 410
2005	207 383	162 836	83 266	54 823	1 842 362	4 563 075
2006	228 967	216 475	95 314	68 964	2 059 029	5 523 901
2007	290 047	219 498	209 944	159 031	2 479 080	7 082 899
2008	215 192	300 892	381 425	105 079	253 475	3 652 112
Januari/*January*	23 955	21 396	39 087	7 280	41 637	217 391
Februari/*February*	28 026	16 760	31 732	11 362	14 955	332619
Maret/*March*	25 810	21 261	74 867	12 067	15 708	320273
April/*April*	11 131	19 081	20 247	14 884	3 158	258326
Mei/*May*	31 139	37 516	19 309	7 730	36 070	379453
Juni/*June*	8 686	40 038	41 277	6 066	17 124	382783
Juli/*July*	28 228	7 601	25 763	5 859	3 018	277489
Agustus/*August*	9 105	10 729	19 520	11 081	29 266	398055
September/*September*	17 194	24 838	31 862	15 197	33 311	407917
Oktober/*October*	6 950	30 740	23 107	4 291	11 437	258458
Nopember/*November*	16 283	8 225	30 792	5 842	18 935	249904
Desember/*December*	8 685	62 707	23 862	3 420	28 856	169444

Sumber/*Source* : BPS - Badan Pusat Statistik /*BPS - Statistics of Indonesia*

sumut.bps.go.id

Tabel 7.1.8. Ekspor Sumatera Utara menurut Pelabuhan
Table *Export of Sumatera Utara by Port*
2004 - 2008

Tahun *Year*	Berat Bersih/*Net Weight* (Ton)					
	Belawan	Kuala Tanjung	Tanjung Balai Asahan	Medan/ Polonia (u)	Rantau Panjang	Kota Pinang, Baru
(1)	(2)	(3)	(4)	(5)	(6)	(7)
2004	6 579 152	849 484	59 244	3 668	18 674	1 610
2005	6 724 894	1 234 632	41 548	2 937	17 155	9
2006	6 726 780	1 522 935	116 709	3 254	328 667	984
2007	6 409 510	1 309 606	36 099	2 692	82 003	654
2008	7 008 712	1 369 436	30 743	4 437	107 438	-
Januari/*January*	586 898	40 464	1 967	285	-	-
Februari/*February*	564 865	173 776	2 121	241	-	-
Maret/*March*	653 257	122 211	2 599	242	-	-
April/*April*	391 539	46 814	3 089	240	-	-
Mei/*May*	618 985	110 773	3 527	397	11 700	-
Juni/*June*	724 573	-	3 133	404	3 700	-
Juli/*July*	417 907	106 388	2 406	403	9 394	-
Agustus/*August*	590 385	103 302	2 543	366	13 278	-
September/*September*	650 025	227 766	2 659	488	17 262	-
Oktober/*October*	534 534	105 200	1 770	474	22 700	-
Nopember/*November*	626 940	179 931	2 220	424	9 811	-
Desember/*December*	648 804	152 811	2 709	473	19 593	-

sumut.bps.go.id

Tabel : 7.1.8. Lanjutan/*Continued*
Table

Tahun *Year*	Berat Bersih/*Net Weight* (Ton)					
	Sibolga	Tanjung Pura	Pulau Tello	Tanjung Tiram	Lainnya *Other*	Jumlah *Total*
(1)	(8)	(9)	(10)	(11)	(12)	(13)
2004	18 674	462	501	-	1 705	7 512 889
2005	17 155	437	122	-	149	8 174 804
2006	5 305	146	422	-	530	8 704 824
2007	654	206	116	4	-	7 841 873
2008	28	95	1	-	4	8 520 892
Januari/*January*	-	-	-	-	-	629 613
Februari/*February*	-	-	-	-	-	741 002
Maret/*March*	-	4	-	-	-	778 312
April/*April*	-	35	-	-	-	441 717
Mei/*May*	-	1	-	-	4	745 387
Juni/*June*	5	1	-	-	-	731 816
Juli/*July*	-	7	1	-	-	536 506
Agustus/*August*	-	5	-	-	-	709 879
September/*September*	12	25	-	-	-	898 237
Oktober/*October*	-	-	-	-	-	664 678
Nopember/*November*	-	-	-	-	-	819 326
Desember/*December*	11	17	-	-	-	824 419

sumut.bps.go.id

Tabel : 7.1.8. Lanjutan/*Continued Table*

Tahun *Year*	Nilai FOB/*FOB Value* (000 US$)					
	Belawan	Kuala Tanjung	Tanjung Balai Asahan	Medan/ Polonia (u)	Rantau Panjang	Kota Pinang, Baru
(1)	(14)	(15)	(16)	(17)	(18)	(19)
2004	3 648 181	524 300	39 843	12 791	-	-
2005	3 845 485	670 567	19 504	11 802	4 416	-
2006	4 580 354	846 810	64 878	17 437	9 949	50
2007	5 931 855	1 108 399	22 113	16 062	2 726	747
2008	7 873 255	1 336 012	18 500	28 915	4 445	-
Januari/*January*	653 164	44 339	1 466	1 949	-	-
Februari/*February*	654 915	151 115	1 248	2 169	-	-
Maret/*March*	774 571	135 108	1 569	1 462	-	-
April/*April*	512 539	68 834	1 980	2 192	-	-
Mei/*May*	795 118	153 225	1 904	2 761	449	-
Juni/*June*	926 317	-	1 641	2 002	152	-
Juli/*July*	546 516	137 588	1 506	2 715	470	-
Agustus/*August*	736 385	133 327	1 614	2 771	664	-
September/*September*	709 070	241 267	1 624	3 464	863	-
Oktober/*October*	569 105	83 864	1 084	2 449	965	-
Nopember/*November*	526 255	122 136	1 232	2 262	294	-
Desember/*December*	469 300	65 209	1 632	2 719	588	-

sumut.bps.go.id

Tabel : 7.1.8. Lanjutan/*Continued Table*

Tahun *Year*	Nilai FOB/*FOB Value* (000 US$)					
	Sibolga	Tanjung Pura	Pulau Tello	Tanjung Tiram	Lainnya *Other*	Jumlah *Total*
(1)	(20)	(21)	(22)	(23)	(24)	(25)
2004	12 242	527	545	-	981	4 239 410
2005	10 525	491	152	-	134	4 563 075
2006	3 280	302	779	-	61	5 523 901
2007	561	289	124	24	-	7 082 899
2008	115	695	34	-	6	115
Januari/*January*	-	-	-	-	-	-
Februari/*February*	-	-	-	-	-	-
Maret/*March*	-	21	-	-	-	-
April/*April*	-	81	-	-	-	-
Mei/*May*	-	2	-	-	6	-
Juni/*June*	21	3	-	-	-	21
Juli/*July*	-	421	34	-	-	-
Agustus/*August*	-	5	-	-	-	-
September/*September*	49	90	-	-	-	49
Oktober/*October*	-	-	-	-	-	-
Nopember/*November*	-	-	-	-	-	-
Desember/*December*	45	72	-	-	-	45

Sumber/*Source* : BPS - Badan Pusat Statistik /*BPS - Statistics of Indonesia*

sumut.bps.go.id

Tabel : 7.1.9. Impor Sumatera Utara menurut Sektor
Table *Import of Sumatera Utara by Sector*
2004 - 2008

Tahun *Year*	Berat Bersih/*Net Weight* (Ton)					
	Minyak dan Gas Bumi *Natural Oil and Gas*	Pertanian *Agriculture*	Pertambangan & Penggalian *Mining & Quarrying*	Industri *Industry*	Lainnya *Others*	Jumlah *Total*
(1)	(2)	(3)	(4)	(5)	(6)	(7)
2004	37	197 687	726 922	2 297 180	35	3 221 858
2005	-	121 405	316 026	3 279 565	124	3 717 119
2006	-	278 291	383 468	3 742 273	140	4 404 172
2007	16	294 244	346 010	4 105 259	240	4 745 767
2008	115	271 704	313 643	5 295 049	249	5 880 760
Januari/*January*	-	26 339	35 925	448 219	57	510 541
Februari/*February*	-	21 062	16 824	484 275	1	522 161
Maret/*March*	16	29 139	22 584	402 504	1	454 244
April/*April*	33	28 951	47 391	472 077	4	548 455
Mei/*May*	-	35 761	26 251	532 049	17	594 077
Juni/*June*	-	24 867	36 075	333 742	22	394 707
Juli/*July*	33	17 567	36 981	401 903	17	456 501
Agustus/*August*	-	12 110	22 604	501 920	6	536 640
September/*September*	33	29 068	15 176	420 647	64	464 988
Oktober/*October*	-	20 062	20 749	424 184	27	465 022
Nopember/*November*	-	13 290	19 864	481 434	25	514 613
Desember/*December*	-	13 488	13 219	392 095	8	418 811

sumut.bps.go.id

Tabel : 7.1.9. Lanjutan/*Continued Table*

Tahun *Year*	Nilai CIF/*CIF Value* (000 US$)					
	Minyak dan Gas Bumi *Natural Oil and Gas*	Pertanian *Agriculture*	Pertambangan & Penggalian *Mining & Quarrying*	Industri *Industry*	Lainnya *Others*	Jumlah *Total*
(1)	(8)	(9)	(10)	(11)	(12)	(13)
2004	64	62 026	36 480	854 772	21	953 359
2005	-	75 394	25 592	1 076 980	41	1 178 006
2006	-	118 536	32 512	1 305 878	59	1 456 987
2007	11	158 740	40 538	1 910 435	158	2 109 879
2008	72	200 628	49 157	3 446 096	110	3 696 064
Januari/*January*	-	14 047	4 230	322 931	14	341 222
Februari/*February*	-	11 424	3 245	275 287	0	289 956
Maret/*March*	10	17 873	3 788	237 938	1	259 610
April/*April*	20	13 628	5 331	250 257	4	269 240
Mei/*May*	-	63 369	2 987	364 063	9	430 428
Juni/*June*	-	13 727	6 566	207 093	16	227 402
Juli/*July*	21	9 711	5 910	306 533	4	322 179
Agustus/*August*	-	8 650	3 380	345 377	3	357 410
September/*September*	21	14 573	1 996	328 665	20	345 276
Oktober/*October*	-	13 546	5 448	307 057	18	326 069
Nopember/*November*	-	9 708	3 469	286 357	8	299 542
Desember/*December*	-	10 372	2 807	214 538	13	227 730

Sumber/*Source* : BPS - Badan Pusat Statistik /*BPS – Statistics of Indonesia*

sumut.bps.go.id

Tabel : 7.1.10. Impor Sumatera Utara menurut Kelompok Barang Ekonomi
Table *Import of Sumatera Utara by Economic Goods Group*
2004 - 2008

Tahun *Year*	Berat Bersih/*Net Weight* (Ton)			
	Barang Modal *Capital Goods*	Bahan Baku/Penolong *Raw/Support Materials*	Barang Konsumsi *Consumer Goods*	Jumlah *Total*
(1)	(2)	(3)	(4)	(5)
2004	80 682	2 473 693	667 479	3 221 858
2005	113 333	2 967 760	636 026	3 717 119
2006	99 429	3 391 643	913 098	4 404 172
2007	130 801	3 500 367	1 114 600	4 745 767
2008	226 646	4 650 876	1 003 237	5 880 760
Januari/*January*	36 768	370 090	103 683	510 541
Februari/*February*	13 590	440 223	68 348	522 161
Maret/*March*	10 661	366 727	76 856	454 244
April/*April*	15 204	410 440	122 812	548 455
Mei/*May*	26 197	465 048	102 832	594 077
Juni/*June*	15 340	286 257	93 109	394 707
Juli/*July*	18 186	365 564	72 751	456 501
Agustus/*August*	20 527	451 324	64 789	536 640
September/*September*	26 061	344 812	94 115	464 988
Oktober/*October*	15 011	383 482	66 529	465 022
Nopember/*November*	16 832	418 956	78 825	514 613
Desember/*December*	12 269	347 953	58 588	418 811

sumut.bps.go.id

Tabel : 7.1.10. Lanjutan/*Continued*
Table

Tahun *Year*	Nilai CIF/*CIF Value (*000 US$)			
	Barang Modal *Capital Goods*	Bahan Baku/Penolong *Raw/Support Materials*	Barang Konsumsi *Consumer Goods*	Jumlah *Total*
(1)	(6)	(7)	(8)	(9)
2004	162 588	540 749	250 023	953 359
2005	242 642	658 445	276 920	1 178 006
2006	192 332	886 622	378 034	1 456 987
2007	354 696	1 231 540	523 642	2 109 879
2008	680 778	2 336 320	678 965	3 696 064
Januari/*January*	119 775	161 545	59 903	341 222
Februari/*February*	42 042	207 510	40 404	289 956
Maret/*March*	33 643	180 735	45 232	259 610
April/*April*	32 960	170 038	66 242	269 240
Mei/*May*	79 883	244 354	106 191	430 428
Juni/*June*	31 608	137 818	57 975	227 402
Juli/*July*	82 128	187 924	52 127	322 179
Agustus/*August*	42 585	264 714	50 110	357 410
September/*September*	77 752	206 070	61 454	345 276
Oktober/*October*	49 008	226 883	50 177	326 069
Nopember/*November*	46 382	199 853	53 308	299 542
Desember/*December*	43 012	148 876	35 842	227 730

Sumber/*Source* : BPS - Badan Pusat Statistik /*BPS - Statistics of Indonesia*

sumut.bps.go.id

Tabel 7.1.11. Impor Sumatera Utara menurut Komoditi 1 Dijit SITC
Table *Import of Sumatera Utara by 1 Digit SITC Comodity*
2004 - 2008

Tahun *Year*	Berat Bersih/*Net Weight* (Ton)					
	Bahan Makanan dan Binatang Hidup *Food and Live Animals*	Minuman dan Tembakau *Beverages and Tobacco*	Bahan Baku *Raw Materials inedible*	Bahan Bakar, dan sebagainya *Mineral Fuels, Lubricants, etc*	Minyak/ Lemak Nabati dan Hewani *Animal and Vegetable Oils/Fats*	Bahan Kimia *Chemi cals*
(1)	(2)	(3)	(4)	(5)	(6)	(7)
2004	600 889	24 386	1 162 779	155 017	1 278	855 167
2005	561 597	23 003	864 945	157 936	9 607	762 007
2006	807 092	27 592	950 829	303 283	6 773	904 004
2007	1 000 582	27 424	906 826	476 501	1 734	860 886
2008	834 295	35 224	965 971	865 022	11 247	1 371 727
Januari/*January*	91 518	1 234	102 132	60 248	761	74 546
Februari/*February*	59 329	879	78 827	93 509	6 876	151 367
Maret/*March*	67 768	1 420	65 938	71 621	300	92 251
April/*April*	112 152	871	102 301	51 570	136	142 109
Mei/*May*	69 585	20 437	84 146	37 581	80	199 973
Juni/*June*	79 405	1 468	56 416	37 122	74	71 224
Juli/*July*	55 517	2 229	52 338	39 588	207	126 388
Agustus/*August*	46 890	1 816	126 053	63 199	82	148 063
September/*September*	79 401	840	51 150	76 697	20	113 210
Oktober/*October*	54 507	1 862	41 191	114 297	158	110 249
Nopember/*November*	67 046	1 696	108 428	117 918	617	96 832
Desember/*December*	51 177	472	97 051	101 672	1 936	45 515

sumut.bps.go.id

Tabel 7.1.11. Lanjutan/*Continued*
Table

Tahun *Year*	Berat Bersih/*Net Weight* (Ton)				
	Barang Hasil Industri *Manu-factured Goods*	Mesin dan Alat Pengang-kutan *Machinary and Transporta tion Equipments*	Hasil Industri Lainnya *Miscellaneo us Manu-factured Goods*	Barang dan Transaksi Khusus lainnya *Special Transaction and Commodi ties*	Jumlah *Total*
(1)	(8)	(9)	(10)	(11)	(12)
2004	329 909	77 601	14 834	-	3 221 858
2005	1 212 010	106 603	19 412	1	3 717 119
2006	1 273 556	91 497	39 548	1	4 404 172
2007	1 311 806	116 452	43 555	2	4 745 767
2008	1 520 993	198 590	77 689	-	5 880 760
Januari/*January*	143 329	31 254	5 519	-	510 541
Februari/*February*	115 351	12 548	3 474	-	522 161
Maret/*March*	141 453	9 865	3 628	-	454 244
April/*April*	119 166	14 409	5 741	-	548 455
Mei/*May*	154 290	20 739	7 246	-	594 077
Juni/*June*	127 810	13 754	7 433	-	394 707
Juli/*July*	153 729	16 397	10 109	-	456 501
Agustus/*August*	121 022	18 055	11 460	-	536 640
September/*September*	112 152	23 672	7 846	-	464 988
Oktober/*October*	124 247	12 960	5 550	-	465 022
Nopember/*November*	101 100	15 193	5 783	-	514 613
Desember/*December*	107 344	9 744	3 900	-	418 811

sumut.bps.go.id

Tabel 7.1.11. Lanjutan/*Continued*
Table

Tahun *Year*	Nilai CIF/*CIF Value* (000 US$)					
	Bahan Makanan dan Binatang Hidup *Food and Live Animals*	Minuman dan Tembakau *Beverages and Tobacco*	Bahan Baku *Raw Materials inedible*	Bahan Bakar, dan sebagainya *Mineral Fuels, Lubricants etc*	Minyak/ Lemak Nabati dan Hewani *Animal and Vegetable Oils/Fats*	Bahan Kimia *Chemicals*
(1)	(13)	(14)	(15)	(16)	(17)	(18)
2004	174 787	26 954	146 667	45 991	794	246 332
2005	180 246	42 151	189 194	52 454	5 353	238 573
2006	250 550	52 148	263 553	141 693	4 396	279 908
2007	387 868	42 149	298 778	293 171	1 702	342 499
2008	454 261	63 361	385 241	679 865	9 988	829 844
Januari/*January*	43 767	776	33 398	48 287	1 575	36 307
Februari/*February*	30 164	485	30 684	73 227	3 925	72 522
Maret/*March*	33 803	1 648	26 615	61 669	516	52 988
April/*April*	55 400	480	30 939	42 300	221	69 053
Mei/*May*	37 108	54 512	35 982	37 386	86	114 786
Juni/*June*	43 791	739	19 955	42 689	97	42 917
Juli/*July*	34 513	1 084	15 861	46 691	759	75 670
Agustus/*August*	31 564	909	59 405	63 633	102	100 679
September/*September*	42 796	430	23 290	73 770	33	72 965
Oktober/*October*	35 240	931	22 393	85 915	506	83 732
Nopember/*November*	38 318	848	49 002	63 738	939	61 257
Desember/*December*	27 797	519	37 717	40 560	1 229	46 968

sumut.bps.go.id

Tabel 7.1.11. Lanjutan/*Continued*
Table

Tahun *Year*	Nilai CIF/*CIF Value* (000 US$)				
	Barang Hasil Industri *Manu-factured Goods*	Mesin dan Alat Pengangkutan *Machinary and Transporta tion Equipments*	Hasil Industri Lainnya *Miscellaneous Manufactured Goods*	Barang dan Transaksi Khusus lainnya *Special Transaction and Commodities*	Jumlah *Total*
(1)	(19)	(20)	(21)	(22)	(23)
2004	140 817	159 353	11 664	-	953 359
2005	219 291	235 227	15 517	-	1 178 006
2006	245 814	184 838	34 084	-	1 456 987
2007	367 357	333 946	42 402	1	2 109 879
2008	549 740	642 275	81 492	-	3 696 064
Januari/*January*	58 227	110 192	8 694	-	341 222
Februari/*February*	34 319	40 595	4 035	-	289 956
Maret/*March*	45 585	32 652	4 135	-	259 610
April/*April*	33 286	32 010	5 551	-	269 240
Mei/*May*	68 159	74 555	7 854	-	430 428
Juni/*June*	40 722	29 477	7 015	-	227 402
Juli/*July*	58 515	79 622	9 465	-	322 179
Agustus/*August*	50 591	39 713	10 815	-	357 410
September/*September*	49 352	74 203	8 437	-	345 276
Oktober/*October*	45 454	46 612	5 285	-	326 069
Nopember/*November*	37 546	41 706	6 189	-	299 542
Desember/*December*	27 984	40 938	4 017	-	227 730

Sumber/*Source* : BPS - Badan Pusat Statistik /*BPS - Statistics of Indonesia*

sumut.bps.go.id

Tabel : 7.1.12. Impor Sumatera Utara menurut Asal
Table *Import of Sumatera Utara by Origin*
2004 - 2008

Tahun *Year*	Berat Bersih/*Net Weight* (Ton)				
	Asean *Asean*	Timur Tengah *Middle East*	Asia Lainnya *Others Asia*	Afrika *Africa*	Oseania *Oceania*
(1)	(2)	(3)	(4)	(5)	(6)
2004	440 720	86 313	1 150 857	38 370	744 652
2005	1 193 571	70 137	1 085 793	79 758	579 914
2006	1 445 020	126 996	1 342 463	155 389	535 590
2007	1 789 432	171 713	1 292 306	103 128	532 648
2008	2 265 141	185 529	1 659 703	256 483	615 018
Januari/*January*	190 741	6 903	183 632	2 082	73 804
Februari/*February*	189 192	25 184	168 423	11 796	56 385
Maret/*March*	207 368	14 771	109 033	15 774	29 922
April/*April*	184 389	21 434	170 830	44 716	50 763
Mei/*May*	184 296	16 760	155 020	21 743	50 497
Juni/*June*	151 554	15 991	135 383	9 645	4 608
Juli/*July*	176 096	10 642	130 160	53 550	27 031
Agustus/*August*	171 911	13 075	138 773	65 976	96 129
September/*September*	179 775	16 004	149 951	14 817	34 563
Oktober/*October*	222 441	15 491	121 111	12 472	12 367
Nopember/*November*	185 104	17 326	131 549	1 553	120 289
Desember/*December*	222 274	11 948	65 838	2 359	58 660

sumut.bps.go.id

Tabel : 7.1.12. Lanjutan/*Continued Table*

Tahun *Year*	Berat Bersih/*Net Weight* (Ton)				
	Amerika Utara *North America*	Amerika Latin *Latin America*	Uni Eropa *European Union*	Eropa Lainnya *Others Europe*	Jumlah *Total*
(1)	(7)	(8)	(9)	(10)	(11)
2004	236 579	63 264	218 483	242 620	3 221 858
2005	252 087	43 375	192 873	219 612	3 717 119
2006	208 155	85 182	248 438	256 939	4 404 172
2007	276 142	106 255	238 228	235 917	4 745 767
2008	328 874	134 653	161 770	273 584	5 880 760
Januari/*January*	16 293	17 607	16 372	3 107	510 541
Februari/*February*	44 560	1 082	8 806	16 734	522 161
Maret/*March*	29 049	1 741	8 938	37 647	454 244
April/*April*	16 716	18 551	16 806	24 249	548 455
Mei/*May*	44 291	6 076	13 891	101 502	594 077
Juni/*June*	20 153	33 191	10 231	13 950	394 707
Juli/*July*	17 902	6 690	15 826	18 605	456 501
Agustus/*August*	14 396	701	7 964	27 716	536 640
September/*September*	12 001	17 531	14 733	25 611	464 988
Oktober/*October*	47 269	8 401	23 211	2 259	465 022
Nopember/*November*	19 335	21 796	16 518	1 142	514 613
Desember/*December*	46 909	1 286	8 474	1 062	418 811

sumut.bps.go.id

Tabel 7.1.12. Lanjutan/*Continued*
Table

Tahun *Year*	Nilai CIF/*CIF Value* (000 US$)				
	Asean *Asean*	Timur Tengah *Middle East*	Asia Lainnya *Others Asia*	Afrika *Africa*	Oseania *Oceania*
(1)	(12)	(13)	(14)	(15)	(16)
2004	152 714	25 784	346 111	10 267	126 096
2005	199 603	24 800	416 582	17 592	149 253
2006	326 919	40 990	516 812	24 344	204 625
2007	632 870	61 465	712 420	19 654	224 116
2008	1 151 623	95 992	1 261 289	85 257	271 028
Januari/*January*	84 870	3 624	180 701	909	23 125
Februari/*February*	102 501	11 780	106 025	1 431	21 868
Maret/*March*	103 305	6 309	75 790	3 292	13 720
April/*April*	83 876	11 045	89 260	9 379	22 051
Mei/*May*	126 976	8 930	109 162	8 142	25 882
Juni/*June*	73 174	8 286	86 972	2 504	4 979
Juli/*July*	98 616	6 812	95 019	19 707	7 007
Agustus/*August*	102 101	8 005	112 815	25 850	49 325
September/*September*	111 545	9 388	145 369	6 074	17 484
Oktober/*October*	114 413	8 433	100 222	5 766	6 868
Nopember/*November*	79 019	8 311	100 508	1 305	55 707
Desember/*December*	71 227	5 069	59 446	898	23 012

sumut.bps.go.id

Tabel : 7.1.12. Lanjutan/*Continued Table*

Tahun *Year*	Nilai CIF/*CIF Value* (000 US$)				
	Amerika Utara *North America*	Amerika Latin *Latin America*	Uni Eropa *European Union*	Eropa Lainnya *Others Europe*	Jumlah *Total*
(1)	(17)	(18)	(19)	(20)	(21)
2004	107 876	30 826	98 162	55 529	953 359
2005	120 017	36 242	154 377	59 540	1 178 006
2006	106 238	50 144	119 803	67 113	1 456 987
2007	174 974	55 815	145 840	82 726	2 109 879
2008	299 907	98 503	254 302	178 167	3 696 064
Januari/*January*	16 204	8 989	20 639	2 163	341 222
Februari/*February*	27 827	1 223	7 799	9 502	289 956
Maret/*March*	23 846	3 697	9 894	19 757	259 610
April/*April*	12 462	11 087	14 391	15 689	269 240
Mei/*May*	44 916	18 948	28 272	59 199	430 428
Juni/*June*	13 433	17 873	10 298	9 883	227 402
Juli/*July*	15 789	4 812	59 530	14 887	322 179
Agustus/*August*	15 157	964	15 765	27 429	357 410
September/*September*	13 240	10 545	17 125	14 508	345 276
Oktober/*October*	55 129	7 631	25 462	2 145	326 069
Nopember/*November*	17 062	10 920	24 926	1 784	299 542
Desember/*December*	44 842	1 814	20 201	1 221	227 730

Sumber/*Source* : BPS - Badan Pusat Statistik /*BPS - Statistics Indonesia*

sumut.bps.go.id

Tabel 7.1.13. Impor Sumatera Utara menurut Komoditi Utama 3 Dijit SITC
Table *Import of Sumatera Utara by Main Commodity 3 Digit SITC*
2004 – 2008

Tahun *Year*	Berat Bersih/*Net Weight* (Ton)					
	Hasil-hasil minyak bumi *Petroleum Products, refined*	Bijih Aluminium *Aluminium Ores And Concen-trates*	Makanan Ternak *Feeding Stuff For Animals*	Pupuk buatan pabrik *Fertilizers manu-factured*	Beras *Rice*	Besi lembaran tdk disepuh *Flat Rolled Products Not Clad*
(1)	(2)	(3)	(4)	(5)	(6)	(7)
2004	22 122	353 476	318 254	647 261	3 476	54 340
2005	4 428	460 723	345 966	575 750	15 969	133 978
2006	138 995	443 076	386 478	702 736	70 053	74 576
2007	338 120	407 550	418 527	615 194	185 089	123 855
2008	740 123	427 054	441 981	1 026 900	45 100	160 597
Januari/*January*	52 490	44 900	55 608	52 772	7 450	15 015
Februari/*February*	71 873	44 900	36 328	132 243	1 250	15 770
Maret/*March*	62 082	22 440	29 443	67 123	8 300	16 150
April/*April*	36 822	44 900	49 206	114 976	8 650	13 428
Mei/*May*	33 214	44 500	36 911	167 369	1 749	26 856
Juni/*June*	32 627	1	53 664	47 818	2 225	17 851
Juli/*July*	33 128	26	27 736	96 663	3 480	19 203
Agustus/*August*	49 959	89 342	21 200	116 276	2 350	17 436
September/*September*	73 043	23 100	36 258	89 235	650	11 352
Oktober/*October*	91 453	81	24 099	85 162	3 500	3 282
Nopember/*November*	104 651	67 320	40 344	25 573	3 198	2 264
Desember/*December*	98 781	45 544	31 184	31 690	2 298	1 990

sumut.bps.go.id

Tabel 7.1.13. Lanjutan/*Continued*
Table

Tahun *Year*	Berat Bersih/*Net Weight* (Ton)					
	Sisa Hasil Minyak Bumi *Residual Petroleum Products,nes And Related Materials*	Instalasi Pembangkita listik dan perleng. *Rotating Electric Plant And Parts Thereof,*	Pipa dan Tabung Besi *Tubes,pipes ,hollow Profile,pipe Fitting Of Iron Or Steel*	Tembakau *Tobacco, unmanu-factured; tobacco Refuse*	Lainnya *Other*	Jumlah *Total*
(1)	(8)	(9)	(10)	(11)	(12)	(13)
2004	128 680	4 720	17 017	7 634	1 664 876	3 221 857
2005	148 934	6 199	16 326	13 779	1 995 067	3 717 119
2006	157 265	8 202	32 716	16 675	2 373 401	4 404 172
2007	134 407	15 921	51 869	12 586	2 442 650	4 745 767
2008	119 685	21 766	52 975	19 134	2 825 442	5 880 760
Januari/*January*	7 320	1 913	7 112	59	265 901	510 541
Februari/*February*	21 624	1 693	2 474	0	194 007	522 161
Maret/*March*	9 331	718	11 677	227	226 753	454 244
April/*April*	12 303	2 248	3 058	3	262 861	548 455
Mei/*May*	3 324	1 623	3 822	18 743	255 966	594 077
Juni/*June*	4 129	1 698	1 995	0	232 699	394 707
Juli/*July*	6 349	2 608	8 148	0	259 158	456 501
Agustus/*August*	13 141	2 689	2 793	0	221 456	536 640
September/*September*	3 620	1 920	7 980	0	217 829	464 988
Oktober/*October*	22 648	1 985	1 124	0	231 688	465 022
Nopember/*November*	13 259	1 259	961	0	255 783	514 613
Desember/*December*	2 637	1 412	1 831	102	201 341	418 811

sumut.bps.go.id

Tabel 7.1.13. Lanjutan/*Continued*
Table

Tahun *Year*	Nilai CIF/*CIF Value* (000 US$)					
	Hasil- hasil minyak bumi *Petroleum Products, refined*	Bijih Aluminium *Aluminium Ores And Concen-trates*	Makanan Ternak *Feeding Stuff For Animals*	Pupuk buatan pabrik *Fertilizers manu-factured*	Beras *Rice*	Besi lembaran tdk disepuh *Flat Rolled Products Not Clad*
(1)	(14)	(15)	(16)	(17)	(18)	(19)
2004	10 827	78 677	96 250	115 138	1 103	15 676
2005	4 358	125 083	95 854	105 009	4 484	41 939
2006	91 168	184 036	104 347	130 029	21 918	25 581
2007	246 755	183 868	140 356	132 892	62 115	48 329
2008	614 374	185 269	214 978	490 642	16 702	85 977
Januari/*January*	45 179	17 808	23 983	12 628	2 427	6 649
Februari/*February*	62 524	17 218	15 142	51 978	461	6 712
Maret/*March*	56 961	8 410	13 551	26 587	2 835	7 769
April/*April*	36 478	17 390	24 393	41 735	3 229	6 925
Mei/*May*	34 827	21 607	17 878	84 405	641	13 447
Juni/*June*	40 416	1	26 100	20 075	843	9 547
Juli/*July*	43 006	28	15 211	42 928	1 459	11 872
Agustus/*August*	56 272	43 581	11 949	65 364	966	10 605
September/*September*	71 709	11 042	19 494	46 205	228	7 291
Oktober/*October*	71 944	20	14 412	53 773	1 379	2 168
Nopember/*November*	56 257	31 069	19 680	16 386	1 318	1 651
Desember/*December*	38 801	17 095	13 185	28 578	916	1 341

sumut.bps.go.id

Tabel 7.1.13. Lanjutan/*Continued*
Table

Tahun *Year*	Nilai CIF/*CIF Value* (000 US$)					
	Sisa Hasil Minyak Bumi *Residual Petroleum Products, nes And Related Materials*	Instalasi Pembang kita listik dan perleng. *Rotating Electric Plant And Parts Thereof,*	Pipa dan Tabung Besi *Tubes,pipes ,hollow Profile,pipe Fitting Of Iron Or Steel*	Tembakau *Tobacco, unmanu-factured; tobacco Refuse*	Lainnya *Other*	Jumlah *Total*
(1)	(20)	(21)	(22)	(23)	(24)	(25)
2004	34 740	5 963	7 934	20 488	566 565	953 360
2005	47 491	8 709	10 984	37 962	696 132	1 178 006
2006	49 635	10 597	15 441	47 313	776 920	1 456 987
2007	45 896	43 427	36 553	35 018	1 134 671	2 109 879
2008	63 773	80 906	44 108	55 173	1 844 166	3 696 064
Januari/*January*	3 050	2 609	7 520	234	219 135	341 222
Februari/*February*	10 699	3 703	1 759	-	119 762	289 956
Maret/*March*	4 665	1 017	5 965	963	130 888	259 610
April/*April*	5 372	3 068	1 965	20	128 664	269 240
Mei/*May*	1 692	1 735	3 854	53 647	196 695	430 428
Juni/*June*	2 170	2 523	1 795	-	123 931	227 402
Juli/*July*	3 603	46 176	5 344	-	152 553	322 179
Agustus/*August*	7 346	3 237	2 402	-	155 690	357 410
September/*September*	2 022	2 623	7 261	-	177 402	345 276
Oktober/*October*	13 946	2 373	1 522	-	164 531	326 069
Nopember/*November*	7 474	1 621	1 941	-	162 145	299 542
Desember/*December*	1 734	10 221	2 780	309	112 770	227 730

Sumber/*Source* : BPS - Badan Pusat Statistik /*BPS - Statistics of Indonesia*

sumut.bps.go.id

Tabel 7.1.14. Impor Sumatera Utara menurut Negara Asal Utama
Table *Import of Sumatera Utara by Main Country of Destination*
2004 - 2008

Tahun *Year*	Berat Bersih/*Net Weight* (Ton)					
	Cina *China*	Singapura *Singapore*	Australia *Australia*	Amerika Serikat *United States*	Malaysia *Malaysia*	India *India*
(1)	(2)	(3)	(4)	(5)	(6)	(7)
2004	564 634	60 189	730 507	108 081	223 242	360 948
2005	557 878	70 996	562 335	164 501	987 698	283 007
2006	696 346	216 661	523 579	178 958	1 025 656	403 213
2007	773 559	414 815	518 018	220 157	1 011 533	323 464
2008	12 862	782 151	594 588	218 361	1 203 244	342 806
Januari/*January*	817	59 021	72 727	14 432	110 727	30 520
Februari/*February*	422	88 606	54 512	18 861	84 361	44 258
Maret/*March*	323	66 498	28 036	27 915	112 442	30 487
April/*April*	612	46 799	49 097	16 474	90 547	54 568
Mei/*May*	940	46 372	48 747	19 059	118 279	39 754
Juni/*June*	274	37 004	3 338	19 602	96 550	31 602
Juli/*July*	354	41 700	26 111	17 313	100 476	13 154
Agustus/*August*	1 194	38 664	95 423	13 795	116 154	19 445
September/*September*	1 999	73 345	33 066	11 137	79 458	19 655
Oktober/*October*	1 697	100 797	10 103	21 116	101 868	14 742
Nopember/*November*	2 720	77 080	118 652	18 695	91 035	19 752
Desember/*December*	1 510	106 265	54 776	19 962	101 347	24 869

sumut.bps.go.id

Tabel 7.1.14. Lanjutan/*Continued*
Table

Tahun *Year*	Berat Bersih/*Net Weight* (Ton)					
	Thailand *Thailand*	Korea Selatan *South Korea*	Jerman *Germany*	Jepang *Japan*	Lainnya *Other*	Jumlah *Total*
(1)	(8)	(9)	(10)	(11)	(12)	(13)
2004	142 942	73 877	146 266	100 769	710 402	3 221 857
2005	94 381	85 009	105 670	81 462	724 182	3 717 119
2006	100 589	70 398	143 509	65 585	979 679	4 404 172
2007	156 257	52 041	147 920	50 102	1 077 901	4 745 767
2008	169 479	134 350	75 231	65 176	2 282 509	5 880 760
Januari/*January*	18 238	22 026	9 371	3 413	169 249	510 541
Februari/*February*	10 589	4 722	5 995	2 238	207 597	522 161
Maret/*March*	17 858	5 198	3 690	2 936	158 860	454 244
April/*April*	24 202	5 907	8 409	7 432	244 408	548 455
Mei/*May*	12 623	13 553	5 444	4 290	285 015	594 077
Juni/*June*	7 122	3 774	4 515	2 767	188 158	394 707
Juli/*July*	10 954	4 675	6 839	5 062	229 863	456 501
Agustus/*August*	7 712	15 354	2 488	7 295	219 116	536 640
September/*September*	20 579	19 400	4 334	3 539	198 476	464 988
Oktober/*October*	14 444	25 821	10 911	17 154	146 369	465 022
Nopember/*November*	12 245	11 472	8 189	7 147	147 626	514 613
Desember/*December*	12 913	2 448	5 046	1 903	87 772	418 811

sumut.bps.go.id

Tabel 7.1.14. Lanjutan/*Continued*
Table

Tahun *Year*	Nilai CIF/*CIF Value* (000 US$)					
	Cina *China*	Singapura *Singapore*	Australia *Australia*	Amerika Serikat *United States*	Malaysia *Malaysia*	India *India*
(1)	(14)	(15)	(16)	(17)	(18)	(19)
2004	159 787	38 470	120 902	80 293	67 209	66 180
2005	200 048	39 328	145 838	95 274	110 542	70 562
2006	281 956	131 376	200 713	92 391	115 632	89 927
2007	426 369	325 739	218 434	157 055	147 462	91 206
2008	23 301	674 895	259 882	207 616	319 513	141 926
Januari/*January*	1 341	45 704	22 574	15 306	28 358	14 541
Februari/*February*	792	74 862	20 896	13 594	17 343	17 663
Maret/*March*	625	61 940	12 695	22 526	26 750	12 390
April/*April*	2 437	41 138	21 041	12 196	22 393	11 066
Mei/*May*	2 840	58 417	24 787	26 103	55 909	14 381
Juni/*June*	857	42 474	4 127	12 991	20 472	9 258
Juli/*July*	1 118	54 596	6 501	14 905	25 212	7 623
Agustus/*August*	1 723	43 978	48 910	14 625	43 806	11 811
September/*September*	2 000	74 406	16 675	12 492	23 385	9 290
Oktober/*October*	4 143	81 950	5 487	28 854	18 891	11 672
Nopember/*November*	3 473	51 767	54 853	16 144	16 831	9 730
Desember/*December*	1 952	43 663	21 336	17 880	20 163	12 501

sumut.bps.go.id

Tabel 7.1.14. Lanjutan/*Continued*
Table

Tahun *Year*	Nilai CIF/*CIF Value* (000 US$)					
	Thailand *Thailand*	Korea Selatan *South Korea*	Jerman *Germany*	Jepang *Japan*	Lainnya *Other*	Jumlah *Total*
(1)	(20)	(21)	(22)	(23)	(24)	(25)
2004	43 689	36 168	44 208	53 102	243 353	953 360
2005	37 315	35 823	71 763	65 911	305 602	1 178 006
2006	43 494	43 512	46 401	51 208	360 377	1 456 987
2007	80 056	78 949	65 416	63 910	455 283	2 109 879
2008	100 155	106 257	95 639	91 007	1 675 872	3 696 064
Januari/*January*	8 771	8 660	14 316	7 806	173 845	341 222
Februari/*February*	6 448	5 503	3 533	4 624	124 698	289 956
Maret/*March*	10 780	5 488	3 085	4 330	99 001	259 610
April/*April*	12 637	6 583	5 436	6 262	128 050	269 240
Mei/*May*	8 578	9 917	9 273	9 022	211 200	430 428
Juni/*June*	5 672	5 422	3 261	5 451	117 417	227 402
Juli/*July*	7 811	7 298	16 900	6 223	173 992	322 179
Agustus/*August*	8 193	14 261	3 392	7 679	159 033	357 410
September/*September*	9 320	12 875	5 187	4 413	175 233	345 276
Oktober/*October*	9 530	16 667	8 911	15 426	124 537	326 069
Nopember/*November*	6 434	9 868	10 900	8 709	110 834	299 542
Desember/*December*	5 981	3 715	11 445	11 062	78 032	227 730

Sumber/*Source* : BPS - Badan Pusat Statistik /*BPS – Statistics of Indonesia*

sumut.bps.go.id

Tabel 7.1.15. Impor Sumatera Utara menurut Pelabuhan
Table *Import of Sumatera Utara by Port*
2004 - 2008

Tahun *Year*	Berat Bersih/*Net Weight* (Ton)					
	Belawan	Kuala Tanjung	Tanjung Balai Asahan	Medan / Polonia (u)	Rantau Panjang	Kotapinang Baru
(1)	(2)	(3)	(4)	(5)	(6)	(7)
2004	2 742 627	462 915	13 466	93	-	-
2005	3 116 176	567 713	32 474	93	-	-
2006	3 794 628	576 780	31 438	137	-	-
2007	4 137 322	557 858	29 588	154	-	-
2008	5 181 926	597 748	32 939	64 291	316	965
Januari/*January*	434 603	48 865	23 965	3 091	17	-
Februari/*February*	448 742	69 944	1 257	2 175	21	21
Maret/*March*	418 010	31 689	-	4 500	26	18
April/*April*	485 531	55 958	-	4 599	27	38
Mei/*May*	540 737	49 301	-	3 801	46	-
Juni/*June*	387 830	-	-	6 726	27	45
Juli/*July*	447 746	-	-	8 583	20	152
Agustus/*August*	428 703	100 280	-	7 476	22	159
September/*September*	421 519	29 127	6 649	7 678	16	-
Oktober/*October*	438 147	20 006	-	6 391	25	454
Nopember/*November*	380 581	127 952	1 068	4 920	25	66
Desember/*December*	349 777	64 626	-	4 351	44	12

sumut.bps.go.id

Tabel 7.1.15. Lanjutan/*Continued*
Table

Tahun *Year*	Berat Bersih/*Net Weight* (Ton)					
	Sibolga	Tanjung Pura	Pulau Tello	Tanjung Tiram	Lainnya *Other*	Jumlah *Total*
(1)	(8)	(9)	(10)	(11)	(12)	(13)
2004	39	984	232	-	1 501	3 221 857
2005	78	120	461	-	5	3 717 119
2006	975	56	144	14	-	4 404 172
2007	14 780	6 045	20	-	-	4 745 767
2008	79	-	-	-	2 494	5 880 760
Januari/*January*	-	-	-	-	-	510 541
Februari/*February*	-	-	-	-	-	522 161
Maret/*March*	-	-	-	-	-	454 244
April/*April*	-	-	-	-	2 302	548 455
Mei/*May*	-	-	-	-	192	594 077
Juni/*June*	79	-	-	-	-	394 707
Juli/*July*	-	-	-	-	-	456 501
Agustus/*August*	-	-	-	-	-	536 640
September/*September*	-	-	-	-	-	464 988
Oktober/*October*	-	-	-	-	-	465 022
Nopember/*November*	-	-	-	-	-	514 613
Desember/*December*	-	-	-	-	-	418 811

sumut.bps.go.id

Tabel 7.1.15. Lanjutan/*Continued*
Table

Tahun *Year*	Nilai CIF/*CIF Value* (000 US$)					
	Belawan	Kuala Tanjung	Sibolga	Tanjung Balai Asahan	Medan / Polonia (u)	Tanjung Pura
(1)	(14)	(15)	(16)	(17)	(18)	(19)
2004	832 665	107 922	5 838	3 772	-	-
2005	999 970	160 670	12 129	4 503	-	-
2006	1 200 529	230 947	19 690	4 667	-	-
2007	1 813 462	244 475	21 779	3 966	-	-
2008	3 250 449	281 103	110 720	38 668	12 532	1 946
Januari/*January*	243 097	19 397	75 553	2 169	1 005	-
Februari/*February*	242 512	31 556	13 694	1 516	634	43
Maret/*March*	240 901	13 129	-	4 114	1 459	8
April/*April*	239 094	25 405	-	3 226	1 079	22
Mei/*May*	401 701	24 665	-	2 507	1 448	-
Juni/*June*	221 582	-	-	4 387	1 274	35
Juli/*July*	315 109	-	-	4 684	854	1 533
Agustus/*August*	298 143	53 982	-	4 277	921	84
September/*September*	301 831	17 491	20 898	4 196	860	-
Oktober/*October*	308 778	12 279	-	3 441	1 395	176
Nopember/*November*	237 277	58 711	575	2 299	648	33
Desember/*December*	200 424	24 488	-	1 852	955	12

sumut.bps.go.id

Tabel 7.1.15. Lanjutan/*Continued*
Table

Tahun *Year*	Nilai CIF/*CIF Value* (000 US$)					
	Pulau Tello	Tanjung Beringin	Tanjung Tiram	Rantau Panjang	Lainnya *Other*	Jumlah *Total*
(1)	(20)	(21)	(22)	(23)	(24)	(25)
2004	323	1 174	292	-	1 372	953 360
2005	213	93	426	-	3	1 178 006
2006	636	65	101	351	-	1 456 987
2007	23 928	2 233	36	-	-	2 109 879
2008	123	-	-	3	521	3 696 064
Januari/*January*	-	-	-	-	-	341 222
Februari/*February*	-	-	-	-	-	289 956
Maret/*March*	-	-	-	-	-	259 610
April/*April*	-	-	-	-	414	269 240
Mei/*May*	-	-	-	-	107	430 428
Juni/*June*	123	-	-	-	-	227 402
Juli/*July*	-	-	-	-	-	322 179
Agustus/*August*	-	-	-	-	-	357 410
September/*September*	-	-	-	-	-	345 276
Oktober/*October*	-	-	-	-	-	326 069
Nopember/*November*	-	-	-	-	-	299 542
Desember/*December*	-	-	-	-	-	227 730

Sumber/*Source* : BPS - Badan Pusat Statistik /*BPS – Statistics of Indonesia*

sumut.bps.go.id

Tabel 7.2.1. Penerimaan dan Penyaluran Beras Depot Logistik Sumatera Utara
Table *Revenue and Distribution of Rice by Logistic Warehouse of Sumatera Utara*
(Ton)
1998/1999-2008

Tahun *Year*	Stok Awal/ *Initial Stock*	Pemasukan/ *Import*	Jumlah Tersedia/ *Total Available*	Penyaluran/ *Distribution*	Stok Akhir/ *Ending Stock*
(1)	(2)	(3)	(4)	(5)	(6)
1998/1999	122 733	644 673	767 406	732 537	34 869
2000	34 869	70 871	105 740	95 127	10 613
2001	10 613	66 880	77 493	57 369	20 124
2002	20 114	93 121	113 235	66 537	46 698
2003	46 698	89 277	135 975	104 583	31 392
2004	31 392	84 538	115 930	79 478	36 452
2005	36 452	114 421 1)	150 873	119 449	31 424
2006	31 424	105 437 2)	136 861	98 020	38 841
2007	38 841	128 808 3)	167 649	115 295	52 354
2008	52 354	165 1834 4)	217 537	179 455	38 082

Sumber/*Source* : Depot Logistik Sumatera Utara/*Logistic Warehouse of Sumatera Utara*

Keterangan/*Note* :			
	1)	Hasil Pengadaan Dalam Negeri	1 326
		Dari Jatim, Jabar & Jateng	99 029
		Dari Impor Luar Negeri	14 066
	2)	Dari Jatim, Jabar	55 833
		Dari Impor Luar Negeri	49 604
	3)	Dari Jatim, Jateng & DKI	32 880
		Dari Impor	95 928
	4)	Dari Jatim	156 790
		Ada Dalam Negeri	8 393

sumut.bps.go.id

Tabel 7.2.2. Penyaluran dan Penjualan Beras DOLOG Sumatera Utara Menurut Golongan Konsumen
Table *Distribution and Sale of Rice by Logistic Warehouse of Sumatera Utara by Consumer Classification*
(Ton)
1998/1999-2008

Tahun *Year*	Pegawai Negeri *Civil Servant*	A B R I *Armed Forces*	PN/PTP *State Enterprises*	Pegawai Otonom *Autonomy Government Employee*
(1)	(2)	(3)	(4)	(5)
1998/1999	32 103	14 525	38 749	44 397
2000	8 224	15 209	14 775	11 466
2001	-	13 100	4 035	-
2002	2 737	10 771	-	1 630
2003	1 777 [1)]	9 179	-	-
2004	2 152	4 788	-	-
2005	3 463	557	-	-
2006	3 147 [1)]	97	-	-
2007	2 227 [1)]	45	-	-
2008	2 826	52	-	-

sumut.bps.go.id

Tabel 7.2.2. Lanjutan/*Continued*
Table

Tahun *Year*	Pasar *Market*	Lain-lain *Others*	Susut *Loss*	Jumlah *Total*
(1)	(6)	(7)	(8)	(9)
1998/1999	196 554	2 961	-	329 289
2000	34 362	42 041	-	126 077
2001	32 001	8 199	35	57 369
2002	32 830	18 569	-	66 537
2003	51 051 [2)]	42 505	71	104 583
2004	51 255	21 280	3	79 478
2005	65 740 [2)]	49 689 [3)]	-	119 449
2006	65 735 [4)]	28 983 [5)]	58	98 020
2007	66 699 [4)]	46 275 [5)]	49	115 295
2008	155 960	20 417	200	179 455

Sumber/*Source* : Depot Logistik Sumatera Utara/*Logistic Warehouse Office of Sumatera Utara*

Keterangan/*Note* :
1) Terdiri dari DEP HUKUM dan HAM, DEPSOS dan DEPNAKERTRANS yang Pembayarannya Dilakukan di Pusat
2) Termasuk untuk Raskin dan PKPS-BBM
3) WFP, Movement Out National ke Nangroe Aceh Darussalam dll.
4) Raskin
5) BKP, OPM, WFP, CBP, Catu Karyawan dan Movement Out Nasional ke NAD

sumut.bps.go.id

8

Perhubungan dan Komunikasi
Transportation and Communication

Hotel berbintang adalah hotel yang telah memenuhi persyaratan yang telah ditentukan seperti persyaratan fisik, bentuk pelayanan yang diberikan, kualifikasi, tenaga kerja, jumlah kamar dan lainnya

sumut.bps.go.id

8.1. Angkutan Darat

Jalan merupakan parasarana pengangkutan yang penting untuk memperlancar dan mendorong kegiatan perekonomian. Makin meningkatnya usaha pembangunan menuntut pula peningkatan pembangunan jalan untuk memudahkan mobilitas penduduk dan memperlancar lalu lintas barang dari satu daerah kedaerah lain.

Panjang jalan di seluruh Sumatera Utara pada tahun 2008 mencapai 34.575,494 km, yang terbagi atas jalan negara 2.098,080 km, jalan provinsi 2.752,410 km dan jalan kabupaten/kota 29.725,004 km (Data untuk Kabupaten Batubara, Padang Lawas, dan Padang Lawas Utara tidak tersedia)

Untuk memenuhi transportasi darat, tersedia dua jenis kendaraan angkutan darat utama, yaitu kendaraan bermotor dan kereta api. Pada tahun 2008 jumlah kendaraan bermotor yang terdaftar sebanyak 3.304.728 unit atau naik 17,8 persen dibandingkan tahun 2007, sebanyak 2.805.368 unit.

8.2. Angkutan Udara

Lalu lintas penerbangan dibedakan atas lalu lintas penerbangan dalam negeri dan lalu lintas penerbangan luar negeri. Lalu lintas penerbangan dalam negeri pada tahun 2008 tercatat pesawat yang berangkat sebanyak 21.164 unit dan pesawat yang datang 21.189 unit. Sedangkan jumlah penerbangan luar negeri yang datang dan berangkat tercatat masing-masing 5.184 dan 5.200 penerbangan.

8.3. Pos dan telekomunikasi

Pembangunan pos dan telekomunikasi mencakup jangkauan baik pelayanan dan peningkatan kerjasama internasional maupun peningkatan jasa telekomunikasi dan informasi, sehingga arus berita, informasi dan data berjalan lancar.

Berbagai usaha telah dilakukan pemerintah untuk memperlancar pelayanan berkenan semakin meningkatnya permintaan akan jasa pos. Salah satu diantaranya dengan memperbanyak jumlah kantor pelayanan pos. Pengiriman surat kilat dari Sumatera Utara tahun 2008 mencapai tercatat 1.981.104 buah, sementara jumlah surat yang masuk pada periode yang sama sebanyak 1.978.722 buah. Data mengenai kantor pos ini dapat dilihat pada tabel 8.5.1 sampai tabel 8.5.9.

sumut.bps.go.id

Peta : 8 Rata-rata Tingkat Penghunian Kamar Hotel Berbintang
Map *Avarage of Room Occupancy Rate of Stared Hotel*
2008

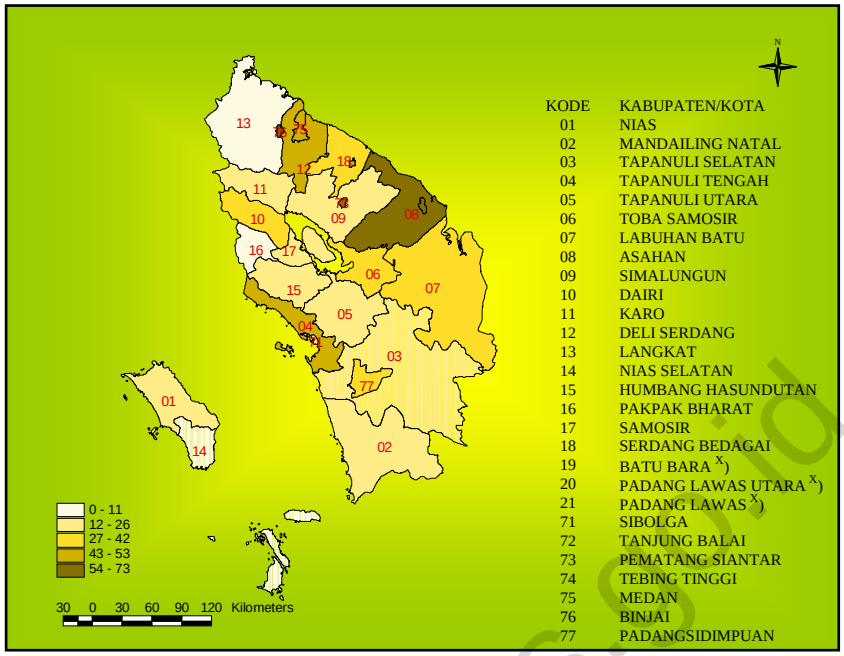

Sumber /*Source* : BPS Provinsi Sumatera Utara/ *BPS tatistics of Sumatera Utara Province*
Keterangan/*Note* : x) Masih bergabung dengan kabupaten induk (Asahan, Tapsel)/ *Included in Main Regency (Asahan, Tapsel)*

sumut.bps.go.id

Grafik 8.1. Persentase Panjang Jalan menurut Kondisi
Figure *Percentage of Road Length by Condition*
2008
(Km)



Sumber /*Source* : BPS Provinsi Sumatera Utara/ *BPS–Statistics of Sumatera Utara Province*

sumut.bps.go.id

Grafik 8.2. Pengiriman dan Penerimaan Surat
Figure *Number of Mail Sent and Received*
2004 – 2008
(Buah/*Unit)*

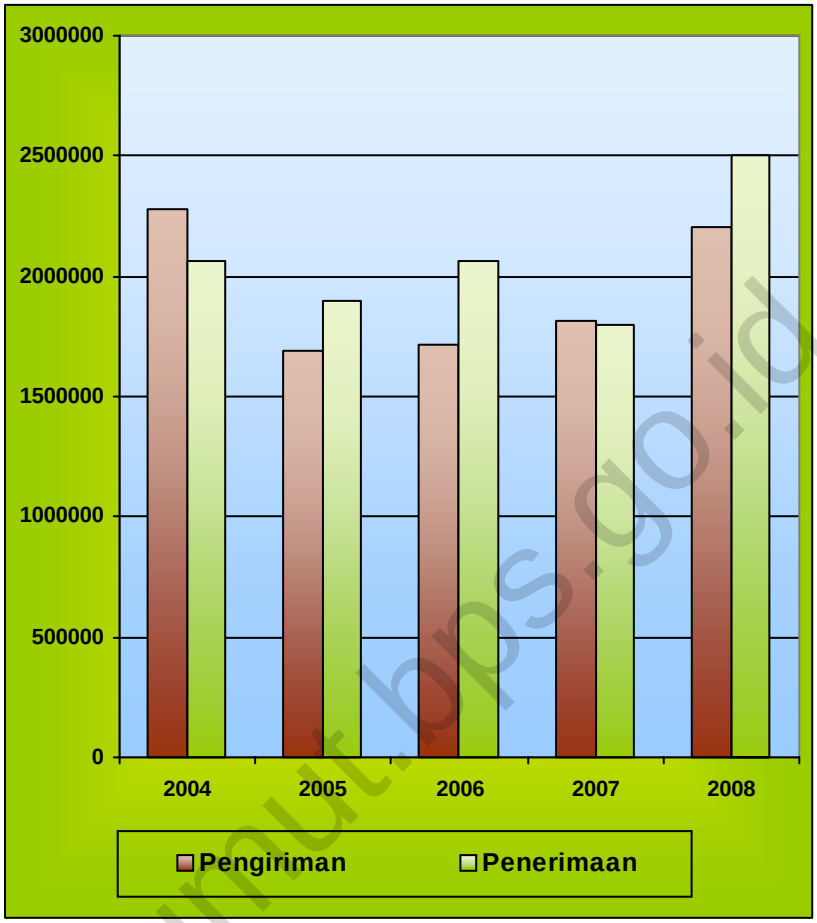

Sumber/*Source* : Kantor Wilayah Usaha Pos I Medan/*Post Office of Region 1 Medan*

sumut.bps.go.id

Tabel 8.1.1. Panjang Jalan menurut Status, Jenis Permukaan, dan Kondisi
Table *Road Length by Level of Government, Type of Surface, and Condition*
(Km)
2008

Keadaan *Condition*	Negara *State*	Provinsi *Province*	Kab/Kota *Regency/City*	Jumlah *Total*
(1)	(2)	(3)	(4)	(5)
Jenis Permukaan/ *Type of Surface*	2 098,080	2 752,410	29 725,004	34 575,494
- Diaspal/*Asphalted*	2 025,880	2 656,520	13 687,895	18 370,295
- Kerikil/*Gravel*	59,000	79,240	6 297,102	6 435,342
- Tanah/*Earth*	13,200	16,650	8 327,067	8 356,917
- Tidak Dirinci/*Other*	0,000	0,000	1 412,940	1 412,940
Kondisi/*Condition*	2 098,080	2 752,410	29 725,004	34 575,494
- Baik/*Good*	419,170	825,720	9 589,114	10 834,004
- Sedang/*Moderate*	700,340	1 182,990	7 051,515	8 934,845
- Rusak/*Damaged*	559,890	355,610	6 716,111	7 631,611
- Rusak Berat/*Badly Damaged*	418,680	388,090	4 524,574	5 331,344
- Tidak Dirinci/*Other*	0,000	0,000	1 843,690	1 843,690

Sumber/*Source :* Dinas Bina Marga Provinsi Sumatera Utara/*"Bina Marga"Office of Sumatera Utara Province* (Jalan Negara dan Provinsi/*State and Province Road*)
BPS Kabupaten/Kota/*BPS-Statistics of Regency/City* (Jalan Kab/Kota/*Regency/City Road*)

sumut.bps.go.id

Tabel 8.1.2. Panjang Jalan menurut Status dan Kabupaten/Kota
Table *Road Length by Status and Regency/City*
(Km)
2006-2008

Kabupaten/Kota *Regency/City*	Negara *State*	Provinsi *Province*	Kab/Kota *Regency/City*	Jumlah *Total*
(1)	(2)	(3)	(4)	(5)
Kabupaten/*Regency*				
01. Nias	0,000	295,090	2 270,750	2 565,840
02. Mandailing Natal	292,020	123,250	1 584,110	1 999,380
03. Tapanuli Selatan	214,500	677,930	1 109,630	2 002,060
04. Tapanuli Tengah	170,410	47,450	734,860	952,720
05. Tapanuli Utara	117,310	170,000	1 416,880	1 704,190
06. Toba Samosir	70,050	105,500	1 548,000	1 723,550
07. Labuhan Batu	153,880	213,210	2 189,650	2 556,740
08. Asahan	134,740	160,160	1 280,780	1 575,680
09. Simalungun	142,100	165,150	1 983,980	2 291,230
10. Dairi	160,210	0,000	1 317,760	1 477,970
11. Karo	161,770	35,500	1 125,300	1 322,570
12. Deli Serdang	100,810	187,880	3 075,554	3 364,244
13. Langkat	88,770	152,510	1 504,100	1 745,380
14. Nias Selatan	0,000	131,900	538,120	670,020
15. Humbang Hasundutan	72,980	57,400	985,400	1 115,780
16. Pakpak Bharat	0,000	40,400	450,800	491,200
17. Samosir	0,000	142,000	609,330	751,330
18. Serdang Bedagai	53,220	19,300	1 463,950	1 536,470
19. Batu Bara	x	x	-	x
20. Padang Lawas Utara	x	x	-	x
21. Padang Lawas	x	x	-	x
22. Labuhan Batu Selatan	x	x	x	x
23. Labuhan Batu Utara	x	x	x	x
Kota/*City*				
71. Sibolga	8,520	0,000	54,952	63,472
72. Tanjungbalai	30,010	0,000	280,890	310,900
73. Pematangsiantar	16,700	12,120	294,590	323,410
74. Tebing Tinggi	15,760	4,050	196,430	216,240
75. Medan	79,520	4,510	2 951,380	3 035,410
76. Binjai	6,000	7,100	335,088	348,188
77. Padangsidimpuan	8,800	0,000	422,720	431,520
Jumlah/*Total* 2008	2 098,080	2 752,410	29 725,004	34 575,494
2007	2 098,050	2 752,500	32 115,920	36 966,470
2006	2 098,050	2 752,500	29 112,630	33 963,180

Sumber/*Source :* Dinas Bina Marga Provinsi Sumatera Utara/*"Bina Marga"Office of Sumatera Utara Province* (Jalan Negara dan Provinsi/*State and Province Road*)
BPS Kabupaten/Kota/*BPS-Statistics of Regency/City* (Jalan Kab/Kota/*Regency/City Road*)
Keterangan/*Note* : x) Masih bergabung dengan Kabupaten Induk (Asahan, Tapsel, Lab. Batu) *Included in Main Regency (Asahan,Tap Selatan,Lab. Batu)*

sumut.bps.go.id

Tabel 8.1.3. Panjang Jalan Kabupaten/Kota menurut Jenis Permukaan
Table *Road Length of Regency/City by Type of Surface*
(Km)
2006-2008

Kabupaten/Kota *Regency/City*	Aspal *Asphalted*	Kerikil *Gravel*	Tanah *Earth*	Tidak Dirinci *Other*	Jumlah *Total*
(1)	(2)	(3)	(4)	(5)	(6)
Kabupaten/*Regency*					
01. Nias	551,090	337,850	1 325,000	56,810	2 270,750
02. Mandailing Natal	279,030	191,900	1 107,680	5,500	1 584,110
03. Tapanuli Selatan	434,460	173,960	501,210	0,000	1 109,630
04. Tapanuli Tengah	470,380	41,690	222,790	0,000	734,860
05. Tapanuli Utara	590,810	117,630	708,440	0,000	1 416,880
06. Toba Samosir	345,580	517,350	685,070	0,000	1 548,000
07. Labuhan Batu	992,930	439,320	727,860	29,540	2 189,650
08. Asahan	271,080	455,600	554,100	0,000	1 280,780
09. Simalungun	1 169,610	497,150	317,220	0,000	1 983,980
10. Dairi	706,610	360,700	250,450	0,000	1 317,760
11. Karo	645,950	226,200	253,150	0,000	1 125,300
12. Deli Serdang	1 330,919	1 618,392	126,243	0,000	3 075,554
13. Langkat	511,500	628,700	363,900	0,000	1 504,100
14. Nias Selatan	178,965	153,965	192,890	12,300	538,120
15. Humbang Hasundutan	482,220	124,310	378,870	0,000	985,400
16. Pakpak Bharat	203,650	69,600	156,050	21,500	450,800
17. Samosir	510,070	76,110	23,150	0,000	609,330
18. Serdang Bedagai	195,795	200,495	198,850	868,810	1 463,950
19. Batu Bara	-	-	-	-	-
20. Padang Lawas Utara	-	-	-	-	-
21. Padang Lawas	-	-	-	-	-
22. Labuhan Batu Selatan	x	x	x	x	x
23. Labuhan Batu Utara	x	x	x	x	x
Kota/*City*					
71. Sibolga	52,808	0,000	2,144	0,000	54,952
72. Tanjungbalai	141,520	19,750	43,740	75,880	280,890
73. Pematangsiantar	294,590	0,000	0,000	0,000	294,590
74. Tebing Tinggi	196,430	0,000	0,000	0,000	196,430
75. Medan	2 548,890	0,000	147,570	254,920	2 951,380
76. Binjai	303,358	10,210	4,840	16,680	335,088
77. Padangsidimpuan	279,650	36,220	35,850	71,000	422,720
Jumlah/*Total* 2008	13 687,895	6 297,102	8 327,067	1 412,940	29 725,004
2007	13 801,314	5 549,954	8 619,488	4 145,164	32 115,920
2006	13 221,576	4 845,371	8 582,066	2 463,613	29 112,626

Sumber/*Source* : BPS Kabupaten/Kota/*BPS-Statistics of Regency/City*

Keterangan/*Note* : x) Masih bergabung dengan Kabupaten Induk (Lab. Batu)
Included in Main Regency (Lab. Batu)

sumut.bps.go.id

Tabel 8.1.4. Panjang Jalan Kabupaten/Kota menurut Kondisi Jalan
Table *Road Length of Regency/City by Condition*
(Km)
2006 - 2008

Kabupaten/Kota *Regency/City*	Baik *Good*	Sedang *Moderate*	Rusak *Damaged*	Rsak Berat *Badly Damaged*	Tidak Dirinci *Other*	Jumlah *Total*
(1)	(2)	(3)	(4)	(5)	(6)	(7)
Kabupaten/*Regency*						
01. Nias	283,060	352,310	102,620	1 532,760	0,000	2 270,750
02. Mandailing Natal	297,510	133,800	54,900	420,500	677,400	1 584,110
03. Tapanuli Selatan	284,860	238,180	485,020	101,570	0,000	1 109,630
04. Tapanuli Tengah	297,120	239,930	143,370	54,440	0,000	734,860
05. Tapanuli Utara	562,610	341,530	244,370	52,950	215,420	1 416,880
06. Toba Samosir	181,320	293,640	622,050	450,990	0,000	1 548,000
07. Labuhan Batu	1 063,100	120,660	1 005,890	0,000	0,000	2 189,650
08. Asahan	186,080	122,600	859,100	113,000	0,000	1 280,780
09. Simalungun	641,600	853,300	360,400	128,680	0,000	1 983,980
10. Dairi	282,310	318,850	74,450	31,000	611,150	1 317,760
11. Karo	196,650	274,450	324,600	315,800	13,800	1 125,300
12. Deli Serdang	1 120,508	1 497,253	359,557	98,236	0,000	3 075,554
13. Langkat	63,550	589,450	778,600	72,500	0,000	1 504,100
14. Nias Selatan	124,445	286,510	107,565	19,600	0,000	538,120
15. Humbang Hasundutan	408,960	195,040	83,080	298,320	0,000	985,400
16. Pakpak Bharat	305,100	59,550	40,850	45,300	0,000	450,800
17. Samosir	251,760	150,290	33,180	174,100	0,000	609,330
18. Serdang Bedagai	731,975	146,395	219,592	365,988	0,000	1 463,950
19. Batu Bara	-	-	-	-	-	-
20. Padang Lawas Utara	-	-	-	-	-	-
21. Padang Lawas	-	-	-	-	-	-
22. Labuhan Batu Selatan	x	x	x	x	x	x
23. Labuhan Batu Utara	x	x	x	x	x	x
Kota/*City*						
71. Sibolga	13,585	12,202	14,435	14,730	0,000	54,952
72. Tanjungbalai	142,200	115,750	15,350	7,590	0,000	280,890
73. Pematangsiantar	149,320	35,260	31,090	78,920	0,000	294,590
74. Tebing Tinggi	111,140	75,800	9,490	0,000	0,000	196,430
75. Medan	1 516,860	442,000	590,000	147,600	254,920	2 951,380
76. Binjai	263,561	36,215	35,312	0,000	0,000	335,088
77. Padangsidimpuan	109,930	120,550	121,240	0,000	71,000	422,720
Jumlah/*Total* 2008	9 589,114	7 051,515	6 716,111	4 524,574	1 843,690	29 725,004
2007	9 339,178	7 602,568	7 185,813	5 376,387	2 611,974	32 115,920
2006	10 227,149	6 276,699	7 945,017	2 843,078	1 820,684	29 112,626

Sumber/*Source* : BPS Kabupaten/Kota/*BPS-Statistics of Regency/City*

Keterangan/*Note* : x) Masih bergabung dengan Kabupaten Induk (Lab. Batu) *Included in Main Regency (Lab. Batu)*

sumut.bps.go.id

Tabel 8.1.5. Kendaraan Bermotor Wajib Uji menurut Jenis Kendaraan
Table *Number of Vehicle with Compulsory Test by Type*
(Unit/*Unit*)
1999 - 2008

Tahun *Year*	Mobil Barang *Truck Wagon*		Mobil Bus *Bus*		Mobil Penumpang *Passenger Car*
	Umum *Hiring*	Tidak Umum *Private*	Umum *Hiring*	Tidak Umum *Private*	
(1)	(2)	(3)	(4)	(5)	(6)
1999	9 515	46 917	7 337	1 522	21 531
2000	9 717	50 885	7 426	1 574	21 970
2001	10 080	56 395	7 766	1 640	23 067
2002	10 764	62 275	8 638	1 679	24 975
2003	11 231	69 328	9 760	1 747	26 686
2004	11 670	76 300	10 076	1 776	28 333
2005	12 225	83 163	10 906	1 822	30 209
2006	12 448	86 594	11 321	1 845	31 152
2007	8 712	60 615	7 925	1 293	21 804
2008	9 149	65 326	8 152	1 118	22 483

sumut.bps.go.id

Tabel 8.1.5. Lanjutan/*Continued*
Table

Tahun *Year*	Kereta Gandeng *Linked Truck (Trailler)*		Kereta Tempel *Attached Truck (Semi trailler)*	
	Umum *Hiring*	Tidak Umum *Private*	Umum *Hiring*	Tidak Umum *Private*
(1)	(7)	(8)	(9)	(10)
1999	-	35	284	258
2000	-	35	292	315
2001	-	35	322	380
2002	-	35	397	430
2003	-	35	419	513
2004	-	35	474	531
2005	-	35	530	586
2006	-	35	558	613
2007	-	25	391	429
2008	-	20	375	341

Sumber/*Source:* Dinas Perhubungan Provinsi Sumatera Utara/ *Transportation Office of Sumatera Utara Province*

sumut.bps.go.id

Tabel 8.1.6. Jumlah Kendaraan Bermotor Wajib Uji menurut Jenis Kendaraan dan Kabupaten/Kota
Table *Number of Vehicle with Compulsory Test by Type and Regency/City*
(Unit/*Unit*)
2006 – 2008

Kabupaten/Kota *Regency/City*		Mobil Barang *Truck Wagon*		Mobil Bus *Bus*		Mobil Penumpang *Passenger Car*
		Umum *Hiring*	Tidak Umum *Private*	Umum *Hiring*	Tidak Umum *Private*	
(1)		(2)	(3)	(4)	(5)	(6)
1.	Nias	111	415	101	7	214
2.	Mandailing Natal, Tapanuli Selatan, dan Padangsidimpuan	243	1 573	147	8	935
3.	Tapanuli Tengah dan Sibolga	221	938	81	12	721
4.	Tapanuli Utara dan Toba Samosir	192	965	211	23	617
5.	Labuhan Batu	41	4 015	93	12	389
6.	Asahan	263	3 115	103	25	613
7.	Simalungun	325	2 101	254	37	711
8.	Dairi	62	723	71	2	510
9.	Karo	72	3 128	219	3	819
10.	Deli Serdang	385	5 203	181	92	1 537
11.	Langkat	103	1 691	71	21	355
12.	Tanjungbalai	71	735	153	5	155
13.	Pematangsiantar	337	3 117	612	37	1 141
14.	Tebing Tinggi	202	2 111	240	23	573
15.	Medan	6 329	33 381	5 524	767	12 170
16.	Binjai	192	2 115	91	44	1 023
	Jumlah/*Total* 2008	9 149	65 326	8 152	1 118	22 483
	2007	8 712	60 615	7 925	1 293	21 804
	2006	12 448	86 594	11 321	1 845	31 152

sumut.bps.go.id

Tabel 8.1.6. Lanjutan/*Continued*
Table

Kabupaten/Kota *Regency/City*	Kereta Gandeng *Linked Truck*		Kereta Tempel *Attached Truck*		Jumlah *Total*
	Umum *Hiring*	Tidak Umum *Private*	Umum *Hiring*	Tidak Umum *Private*	
(1)	(7)	(8)	(9)	(10)	(11)
1. Nias	-	-	-	-	848
2. Mandailing Natal, Tapanuli Selatan, dan Padangsidimpuan	-	-	5	-	2 911
3. Tapanuli Tengah dan Sibolga	-	-	-	1	1 974
4. Tapanuli Utara dan Toba Samosir	-	-	-	-	2 008
5. Labuhan Batu	-	-	-	-	4 550
6. Asahan	-	-	-	4	4 123
7. Simalungun	-	-	-	1	3 429
8. Dairi	-	-	-	-	1 368
9. Karo	-	-	-	-	4 241
10. Deli Serdang	-	2	9	7	7 416
11. Langkat	-	-	-	-	2 241
12. Tanjungbalai	-	-	-	4	1 123
13. Pematangsiantar	-	1	1	4	5 250
14. Tebing Tinggi	-	1	8	6	3 164
15. Medan	-	16	352	314	58 853
16. Binjai	-	-	-	-	3 465
Jumlah/*Total* 2008	-	35	558	613	144 566
2007	-	25	391	429	101 194
2006	-	20	375	341	106 964

Sumber/*Source* : Dinas Perhubungan Provinsi Sumatera Utara/ *Transportation Office of Sumatera Utara Province*

sumut.bps.go.id

Tabel 8.1.7. Jumlah Kendaraan Bermotor Wajib Uji Bis Antarkota menurut Jenis Perusahaan dan Kabupaten/Kota
Table *Number of Vehicle with Compulsory Test by Type of Company and Regency/City*
(Unit/*Unit*)
2008

Kabupaten/Kota *Regency/City*	Koperasi *Cooperation*		Perseorangan *Personal*		Firma *Firm*	
	Perusahaan *Company*	Bus *Bus*	Perusahaan *Company*	Bus *Bus*	Perusahaan *Company*	Bus *Bus*
(1)	(2)	(3)	(4)	(5)	(6)	(7)
1. Nias	-	-	-	-	-	-
2. Mandailing Natal	4	102	-	-	-	-
3. Tapanuli Selatan	-	-	1	19	-	-
4. Tapanuli Tengah dan Sibolga	-	-	-	-	-	-
5. Tapanuli Utara dan Toba Samosir	1	64	-	-	-	-
6. Labuhan Batu	-	-	-	-	-	-
7. Asahan	1	6	1	22	-	-
8. Simalungun	-	-	1	53	6	168
9. Dairi	-	-	1	30	1	28
10. Karo	-	-	4	184	-	-
11. Deli Serdang	1	35	2	30	-	-
12. Langkat	-	-	1	32	-	-
13. Tanjungbalai	-	-	-	-	-	-
14. Pematangsiantar	-	-	4	138	8	314
15. Tebing Tinggi	1	10	1	100	-	-
16. Medan	4	294	7	614	3	195
17. Binjai	1	55	-	-	-	-
18. Padangsidimpuan	-	-	-	-	1	85
Jumlah/*Total* 2008	13	566	23	1 222	19	790
2007	9	525	24	1 325	21	785
2006	8	651	27	1404	21	785

sumut.bps.go.id

Tabel 8.1.7. Lanjutan/*Continued*
Table

Kabupaten/Kota *Regency/City*	C V		PT/NV	
	Perusahaan *Company*	Bus *Bus*	Perusahaan *Company*	Bus *Bus*
(1)	(8)	(9)	(10)	(11)
1. Nias	-	-	-	-
2. Mandailing Natal	3	84	1	38
3. Tapanuli Selatan	7	179	3	65
4. Tapanuli Tengah	1	20	-	-
5. Sibolga	1	14	1	12
6. Tapanuli Utara[1)]	6	187	-	-
7. Toba Samosir	4	96	-	-
8. Labuhan Batu	3	77	-	-
9. Asahan	6	220	-	-
10. Simalungun	8	355	-	-
11. Dairi	3	54	-	-
12. Karo	2	53	1	57
13. Deli Serdang	5	400	1	57
14. Langkat	2	30	-	-
15. Tanjungbalai	-	-	-	-
16. Pematangsiantar	6	269	-	-
17. Tebing Tinggi	3	107	1	24
18. Medan	18	748	8	240
19. Binjai	2	164	-	-
20. Padangsidimpuan	11	342	-	-
Jumlah/*Total* 2008	91	3 399	16	493
2007	95	3 571	16	493
2006	90	3 323	16	676

Sumber/*Source* : Dinas Perhubungan Provinsi Sumatera Utara/ *Transportation Office of Sumatera Utara Province*
Keterangan/*Note*: 1) Termasuk Kabupaten Humbang Hasundutan/*Include Humbang Hasundutan Regency*

sumut.bps.go.id

Tabel 8.1.8. Jumlah Perusahaan dan Bus yang Mendapat Izin Trayek
Table *Number of Company and Bus with Route Permit*
1999 - 2008

Tahun/*Year*	Banyaknya Perusahaan *Number of Company*	Banyaknya Bus *Number of Bus*
(1)	(2)	(3)
1999	128	8 115
2000	120	8 005
2001	93	3 507
2002	122	4 837
2003	132	5 102
2004	133	5 118
2005	153	6 297
2006	106	3 684
2007	165	6 663
2008	168	6 849

Sumber/*Source* : Dinas Perhubungan Provinsi Sumatera Utara/ *Transportation Office of Sumatera Utara Province*

sumut.bps.go.id

Tabel 8.1.9. Jumlah Kendaraan Bermotor yang Terdaftar
Table *Number of Registered Vehicles*
(Unit/*Unit*)
1999 - 2008

Tahun *Year*	Mobil Penumpang *Passenger Car*	Mobil Bus *Bus*	Mobil Gerobak *Truck Wagon*	Sepeda Motor *Motor Cycle*	Jumlah *Total*
(1)	(2)	(3)	(4)	(5)	(6)
1999	147 157	25 512	118 620	821 862	1 113 151
2000	159 741	25 679	123 307	873 452	1 182 179
2001	169 761	26 035	128 985	952 361	1 277 142
2002	180 521	26 566	135 838	1 084 051	1 426 976
2003	192 596	27 106	144 233	1 300 995	1 664 930
2004	207 614	27 621	154 420	1 568 048	1 957 703
2005	226 043	28 160	166 221	1 864 980	2 285 404
2006	240 066	28 616	172 999	2 113 772	2 555 453
2007	257 729	29 228	180 384	2 429 571	2 896 912
2008	279 996	29 507	189 857	2 805 368	3 304 728

Sumber/*Source* : Polda Sumatera Utara Direktorat Lalu Lintas Provinsi Sumatera Utara/*Traffic Directorate Police Command of Sumatera Utara Province*

sumut.bps.go.id

Tabel 8.1.10. Jumlah Kecelakaan Lalu Lintas dan Kerugian
Table *Number of Traffic Accident and Damage*
2004 – 2008

Kecelakaan/Kerugian *Accident/Damage*	2004	2005	2006	2007	2008
(1)	(2)	(3)	(4)	(5)	(6)
Banyaknya Kecelakaan *Accidence*	911	1 376	2 438	2 818	2 929
Meninggal Dunia *Death*	762	963	1 205	1597	1 681
Luka-luka Berat *Seriously Injured*	617	1 079	1 720	2199	2 139
Luka-luka Ringan *Lightly Injured*	701	897	1 934	2123	2 388
Kerugian Materi *Material Damage* (Juta/*Milion* Rp.)	3 923,48	4 341,29	5 794,89	6 378,71	6 907,65

Sumber/*Source* : Polda Sumatera Utara Direktorat Lalu Lintas Provinsi Sumatera Utara/*Traffic Directorate Police Command of Sumatera Utara Province*

sumut.bps.go.id

Tabel 8.1.11. Jumlah Kecelakaan Lalu Lintas menurut Korban dan Kabupaten/Kota *Number of Traffic Accident by Victim and Regency/City*
Table
2006 – 2008

Kabupaten/Kota *Regency/City*	Jumlah Kecelakaan *Total Accident* (Orang/ *Person*)	Meninggal *Death* (Orang/ *Person*)	Luka Berat *Seriously Injured* (Orang/ *Person*)	Luka Ringan *Lightly Injured* (Orang/ *Person*)	Kerugian Materi *Material Damage* (000 000 Rp)
(1)	(2)	(3)	(4)	(5)	(6)
1. Nias	221	54	122	245	476,14
2. Mandailing Natal	86	59	73	66	106,44
3. Tapanuli Selatan	119	86	88	82	315,23
4. Tapanuli Tengah	63	41	54	46	81,25
5. Tapanuli Utara	30	46	20	23	133,62
6. Toba Samosir	26	36	16	14	113,70
7. Labuhan Batu	203	141	209	209	1 578,60
8. Asahan	213	241	120	247	504,20
9. Simalungun	113	118	71	94	394,34
10. Dairi	48	26	27	29	137,01
11. Karo	62	32	51	63	162,01
12. Deli Serdang	89	67	30	79	209,55
13. Langkat	129	122	109	141	365,36
14. Nias Selatan	7	7	1	1	13,25
15. H. Hasundutan	29	21	19	23	44,55
16. Pakpak Bharat	6	2	3	3	1,06
17. Samosir	18	18	8	3	23,70
18. Serdang Bedagai	61	68	22	69	276,35
19. Sibolga	27	11	13	19	34,50
20. Tanjungbalai	20	20	18	11	11,67
21. Pematangsiantar	56	24	34	44	55,07
22. Tebing Tinggi	58	58	31	45	70,76
23. Binjai	369	91	65	532	338,50
24. Medan	844	268	912	293	1 437,37
25. Padangsidimpuan	29	21	23	7	21,91
26. KP3 Belawan	3	3	-	-	1,51
Jumlah/*Total* 2008	2 929	1 681	2 139	2 388	6 907,65
2007	2 818	1 597	2 199	2 123	6 378,71
2006	2 438	1 205	1 720	1 934	5 794.89

Sumber/*Source* : Polda Sumatera Utara Direktorat Lalu Lintas Provinsi Sumatera Utara/*Traffic Directorate Police Command of Sumatera Utara Province*

sumut.bps.go.id

Tabel 8.1.12. Jumlah Surat Izin Mengemudi (SIM) yang Dikeluarkan menurut Jenisnya
Table *Number of Driving Licence Issued by Type*
2004 - 2008

Tahun/Bulan *Year/Month*	A	BI	BII	C	Jumlah *Total*
(1)	(2)	(3)	(4)	(5)	(6)
2004	88 685	36 835	6 369	185 376	317 265
2005	94 614	37 735	7 547	203 499	344 243
2006	91 624	40 168	8 458	245 812	392 122
2007	93 111	44 014	8 729	268 587	414 441
2008	80 255	38 834	7 812	220 495	347 396
Januari/*January*	8 931	4 598	963	28 360	42 852
Februari/*February*	4 531	2 404	513	11 389	18 837
Maret/*March*	5 540	2 935	477	12 953	21 905
April/*April*	7 144	3 433	619	19 611	30 807
Mei/*May*	7 617	3 598	660	18 179	30 054
Juni/*June*	8 429	3 891	752	25 343	38 415
Juli/*July*	8 989	3 858	764	27 058	40 669
Agustus/*August*	8 180	4 985	722	23 561	37 448
September/*September*	7 291	2 385	478	20 307	30 461
Oktober/*October*	4 885	2 239	633	14 541	22 298
November/*November*	3 754	1 810	471	8 375	14 410
Desember/*December*	4 964	2 698	760	10 818	19 240

Sumber/*Source* : Polda Sumatera Utara Direktorat Lalu Lintas Provinsi Sumatera Utara/ *Traffic Directorate Police Command of Sumatera Utara Province*

sumut.bps.go.id

Tabel 8.1.13. Jumlah Surat Izin Mengemudi (SIM) A yang Dikeluarkan menurut Kategori
Table *Number of Driving Licence Type A Issued by Category*
2005 - 2008

Tahun/Bulan *Year/Month*	Baru *New*		Perpanjangan *Renewal*	
	Biasa *Ordinary*	Umum *General*	Biasa *Ordinary*	Umum *General*
(1)	(2)	(3)	(4)	(5)
2005	69 810	2 786	4 087	2 786
2006	68 119	3 536	20 271	1 646
2007	68 185	2 926	20 213	1 787
2008	95 631	1 455	22 809	1 189
Januari/*January*	6 872	241	1 716	102
Februari/*February*	2 535	84	1 858	54
Maret/*March*	3 203	74	2 145	118
April/*April*	45 473	93	2 362	42
Mei/*May*	5 032	114	2 334	137
Juni/*June*	5 904	125	2 286	114
Juli/*July*	6 533	141	2 209	106
Agustus/*August*	6 014	131	1 925	110
September/*September*	5 470	171	1 578	75
Oktober/*October*	3 627	42	1 155	61
November/*November*	2 014	109	1 472	159
Desember/*December*	2 954	130	1 769	111

Sumber/*Source* : Polda Sumatera Utara Direktorat Lalu Lintas Provinsi Sumatera Utara/
Traffic Directorate Police Command of Sumatera Utara Province

sumut.bps.go.id

Tabel 8.1.14. Jumlah Surat Izin Mengemudi (SIM) B 1 yang Dikeluarkan menurut Kategori
Table *Number of Driving Licence Type B I Issued by Category*
2005 - 2008

Tahun/Bulan *Year/Month*	Baru *New*		Perpanjangan *Renewal*	
	Biasa *Ordinary*	Umum *General*	Biasa *Ordinary*	Umum *General*
(1)	(2)	(3)	(4)	(5)
2005	12 125	9 121	7 902	11 020
2006	14 262	8 477	10 247	11 309
2007	15 469	7 772	9 669	11 104
2008	20 616	5 672	10 581	10 909
Januari/*January*	1 640	837	867	1 254
Februari/*February*	626	320	821	637
Maret/*March*	688	254	1 050	943
April/*April*	907	397	1 076	1 053
Mei/*May*	11 479	424	1 056	969
Juni/*June*	1 302	489	1 060	1 040
Juli/*July*	1 272	506	1 015	1 065
Agustus/*August*	1 106	1 892	1 142	845
September/*September*	804	289	654	687
Oktober/*October*	210	124	737	601
November/*November*	177	70	544	704
Desember/*December*	405	70	559	1 111

Sumber/*Source* : Polda Sumatera Utara Direktorat Lalu Lintas Provinsi Sumatera Utara/ *Traffic Directorate Police Command of Sumatera Utara Province*

sumut.bps.go.id

Tabel 8.1.15. Jumlah Surat Izin Mengemudi (SIM) B II
Table yang Dikeluarkan menurut Kategori
Number of Driving Licence Type B II Issued by Category
2005 - 2008

Tahun/Bulan *Year/Month*	Baru *New*		Perpanjangan *Renewal*	
	Biasa *Ordinary*	Umum *General*	Biasa *Ordinary*	Umum *General*
(1)	(2)	(3)	(4)	(5)
2005	688	3 035	380	3 444
2006	785	3 595	355	3 727
2007	781	4 026	301	3 621
2008	674	2 776	457	3 905
Januari/*January*	71	407	21	464
Februari/*February*	46	208	18	241
Maret/*March*	23	183	25	246
April/*April*	25	205	21	368
Mei/*May*	37	243	19	361
Juni/*June*	49	287	23	393
Juli/*July*	52	293	24	395
Agustus/*August*	48	319	37	318
September/*September*	59	132	24	263
Oktober/*October*	124	135	146	228
November/*November*	70	89	74	238
Desember/*December*	70	275	25	390

Sumber/*Source* : Polda Sumatera Utara Direktorat Lalu Lintas Provinsi Sumatera Utara/*Traffic Directorate Police Command of Sumatera Utara Province*

sumut.bps.go.id

Tabel 8.1.16. Jumlah Surat Izin Mengemudi (SIM) C
Table yang Dikeluarkan menurut Kategori
Number of Driving Licence Type C Issued by Category
2005 - 2008

Tahun/Bulan *Year/Month*	Baru *New*	Perpanjangan *Renewal*
(1)	(2)	(3)
2005	169 927	33 572
2006	196 259	49 538
2007	213 660	54 927
2008	152 551	67 944
Januari/*January*	23 269	5 091
Februari/*February*	6 796	4 593
Maret/*March*	7 287	5 666
April/*April*	10 775	8 836
Mei/*May*	12 103	6 076
Juni/*June*	17 454	7 889
Juli/*July*	19 741	7 317
Agustus/*August*	17 301	6 260
September/*September*	15 230	5 077
Oktober/*October*	10 642	3 899
November/*November*	4 453	3 922
Desember/*December*	7 500	3 318

Sumber/*Source* : Polda Sumatera Utara Direktorat Lalu Lintas Provinsi Sumatera Utara/*Traffic Directorate Police Command of Sumatera Utara Province*

sumut.bps.go.id

Tabel 8.1.17. Kiriman Biasa/Umum Barang Swasta Angkutan Kereta Api
Table *Private/General Cargo Shipped by Train*
(000 Ton)
2004 - 2008

Tahun/Bulan *Year/Month*	2004	2005	2006	2007	2008
(1)	(2)	(3)	(4)	(5)	(6)
Januari/*January*	54,5	50,8	40,4	60,294	76,522
Februari/*February*	51,4	50,7	55,5	52,266	75,594
Maret/*March*	54,9	50,9	54,0	65,023	76,165
April/*April*	51,7	49,9	58,3	58,603	84,349
Mei/*May*	67,7	60,3	67,4	76,946	81,347
Juni/*June*	65,2	60,2	59,2	76,928	81,093
Juli/*July*	68,2	72,3	62,1	88,532	80,265
Agustus/*August*	79,5	68,7	69,4	92,125	69,824
September/*September*	67,4	72,6	72,8	85,635	63,724
Oktober/*October*	64,1	64,0	63,1	78,496	73,500
November/*November*	50,2	52,8	77,5	98,063	79,684
Desember/*December*	51,2	50,0	63,3	82,848	76,872
Jumlah / *Total*	726,0	703,2	743,0	915,759	918,939

Sumber/*Source* : PT. K.A.I Divre I Sumatera Utara/*State Railway Enterprise of Sumatera Utara*

sumut.bps.go.id

Tabel 8.1.18. Kiriman Cepat dan Biasa/Umum Barang Swasta Angkutan Kereta Api menurut Jenis Barang
Table *Private/General Cargo Shipped by Train by Type of Cargo*
(000 Ton)
2004- 2008

Jenis Barang/ *Type of Commodity*	2004	2005	2006	2007	2008
(1)	(2)	(3)	(4)	(5)	(6)
1. Bahan Bangunan *Construction Material*	-	-	-	-	-
2. Hasil Perkebunan *Plantation Product*	453,9	472,8	532,4	640,3	630,2
3. Hasil Hutan *Forestry Product*	-	-	-	-	-
4. Perabot Rumah Tangga *Furniture*	-	-	-	-	-
5. Beras, Garam, Tepung *Rice, Salt, Flour*	-	-	-	-	-
6. Gula *Sugar*	-	-	-	-	-
7. Bungkil, Dedak *Oil Cake, Bran*	-	-	-	-	-
8. Hasil Tambang dan Minyak Bumi *Quarrying Product and Oil*	180,9	181,1	158,4	181,8	191,3
9. Pupuk *Fertilizer*	43,0	24,2	25,5	18,9	25,6
10. Semen *Cement*	-	-	-	-	-
11. Arang *Charcoal*	-	-	-	-	-
12. Lain-Lain *Others*	48,2	25,1	26,7	74,7	71,8
Jumlah/*Total*	726,0	703,2	743,0	915,7	918,9

Sumber/*Source* : PT. K.A.I DIVRE I Sumatera Utara/*State Railway Enterprise of Sumatera Utara*

sumut.bps.go.id

Tabel 8.1.19. KM Penumpang dan Ton KM Barang Angkutan Kereta Api
Table *Pax-Km and Cargo Ton-Km Shipped by Train*
2005 - 2008

Tahun/Bulan *Year/Month*	Kilometer Penumpang *Passenger Kilometer*	Barang/*Cargo* (Ton Kilometer)		
		Hasil Perke-bunan *Plantation Product*	B B M *Oil*	Lain-Lain *Others*
(1)	(2)	(3)	(4)	(5)
2005	351 703 880	105 915 171	28 292 164	11 383 732
2006	361 983 328	120 193 435	24 714 938	9 027 369
2007	351 298 034	143 441 063	28 432 687	6 570 677
2008	412 243 343	137 183 816	30 411 115	16 673 940
Januari/*January*	33 574 520	11 969 980	2 563 335	880 681
Februari/*February*	28 115 240	12 092 031	2 395 212	1 438 138
Maret/*March*	32 246 083	12 210 166	2 543 477	1 423 135
April/*April*	28 314 328	13 863 525	2 518 543	1 658 438
Mei/*May*	31 683 994	12 624 809	2 869 471	1 189 930
Juni/*June*	37 254 822	11 952 493	2 194 973	1 438 138
Juli/*July*	43 677 334	11 522 599	2 615 874	1 508 623
Agustus/*August*	37 426 414	9 336 198	2 518 198	1 534 124
September/*September*	32 005 769	8 671 732	2 447 396	1 260 834
Oktober/*October*	40 642 274	10 326 825	2 692 361	1 486 642
November/*November*	28 575 929	12 045 562	2 479 073	1 553 523
Desember/*December*	38 726 636	10 567 896	2 573 202	1 301 734

Sumber/*Source* : PT. K.A.I DIVRE I Sumatera Utara/*State Railway Enterprise of Sumatera Utara*

sumut.bps.go.id

Tabel 8.1.20. Kiriman Barang Cepat dan Biasa Angkutan Kereta Api
Table *Regular and Express Cargo Shipped by Train*
2005 - 2008

Tahun/Bulan *Year/Month*	Kiriman Cepat *Express* (Ton)	Kiriman Biasa *Regular* (Ton)	Kiriman Cepat *Express* (Km Ton)	Kiriman Biasa *Regular* (Km Ton)
(1)	(2)	(3)	(4)	(5)
2005	9 100	694 143	2 314 036	143 277 031
2006	9 694	733 306	2 401 318	7 880 560
2007	19 604	-	4 361 063	-
2008	23 691	895 248	5 426 858	178 802 260
Januari/*January*	2 103	74 419	481 243	14 932 753
Februari/*February*	2 031	73 563	465 011	15 460 370
Maret/*March*	2 054	74 111	474 924	15 701 854
April/*April*	2 167	82 182	497 857	17 542 649
Mei/*May*	2 179	79 168	498 793	16 185 417
Juni/*June*	2 093	79 000	477 646	15 068 205
Juli/*July*	2 232	78 033	512 323	15 134 773
Agustus/*August*	2 144	67 680	489 049	12 899 471
September/*September*	1 642	62 082	374 261	12 005 701
Oktober/*October*	1 437	72 063	326 968	14 178 860
November/*November*	2 074	77 610	474 498	15 603 660
Desember/*December*	1 535	75 337	354 285	14 088 547

Sumber/*Source* : PT. K.A.I DIVRE I Sumatera Utara/*State Railway Enterprise of Sumatera Utara*

sumut.bps.go.id

Tabel 8.1.21. Jumlah Kunjungan Kapal, Penumpang, dan Barang pada Pelabuhan Angkutan Sungai, Danau, dan Penyeberangan
Table *Number of Ship Visit, Passenger, and Cargo at the Pier of River, Lake, and Canal*
2008

Tahun/Bulan *Year/Month*	Kapal *Ship* (Buah/*Unit*)	Penumpang *Passenger* (Orang/*Person*)	Barang *Cargo* (Ton)
(1)	(2)	(3)	(4)
Januari/*January*	1 585	60 735	17 082,00
Februari/*February*	1 490	50 492	9 127,30
Maret/*March*	1 572	59 060	10 344,00
April/*April*	1 478	49 119	5 691,75
Mei/*May*	1 543	53 944	9 229,45
Juni/*June*	1 490	56 589	7 572,75
Juli/*July*	1 525	61 873	11 106,80
Agustus/*August*	1 535	56 763	12 207,55
September/*September*	1 595	51 444	5 473,15
Oktober/*October*	1 752	76 780	15 746,10
November/*November*	1 573	56 754	13 622,95
Desember/*December*	1 648	65 945	15 484,35
Jumlah/*Total*	18 786	699 498	132 688,15

Sumber/*Source* : BPS Provinsi Sumatera Utara/ *BPS - Statistics of Sumatera Utara Province*

sumut.bps.go.id

Tabel 8.1.22. Jumlah Kunjungan Kapal yang Beroperasi,Penumpang dan Barang pada Angkutan Sungai, Danau dan Penyeberangan
Table *Number of Ship Visit Passenger and Cargo at the Pier of River, Lake, and Canal*
2006 – 2008

Tahun/Dermaga *Year/Pier*	Kapal/*Ship* (Buah/*Unit*)	Penumpang/ *Passenger* (Orang/*Person*)	Barang/*Cargo* (Ton)
(1)	(2)	(3)	(4)
2006	26 859	622 756	6 431,20
2007	29 075	757 949	378 077,64
2008	20 468	963 118	174 239,58
Kabupaten Simalungun			
1. Tiga Raja/Parapat	7 961	214 218	127 775,00
2. Tigaras	2 776	98 289	266,85
3. Haranggaol	544	8 271	35,20
4. Pantai Wisata Parapat	1 630	174 239	-
Kabupaten Karo			
1. Tongging [1)]	-	-	-
Kabupaten Tapanuli Utara			
1. Muara	36	6 085	16,10
2. P. Sibandang [1)]	-	-	-
3. Bakkara [1)]	-	-	-
Kabupaten Toba Samosir			
1. Ajibata	4 366	196 385	3 756,30
2. Balige	1 791	27 061	755,10
3. Porsea	104	3 685	83,60
Samosir			
1. Tomok Umum[1)]	-	-	-
2. Simanindo [1)]	-	-	-
3. Sialagan [1)]	-	-	-
4. Onan Runggu [1)]	-	-	-
5. Pangururan [1)]	-	-	-
6. Simbolon [1)]	-	-	-
7. Nainggolan[1)]	-	-	-
Kota Sibolga	320	121 599	41 551,43
Kabupaten Nias	940	113 286	-
Kabupaten Langkat [1)]			
- Tanjung Pura	-	-	-

Sumber/*Source* : BPS Kabupaten/Kota Provinsi Sumatera Utara/*BPS - Statistics of Regency/City of Sumatera Utara Province*

sumut.bps.go.id

Tabel 8.1.23. Lalu Lintas Penumpang Angkutan Ferry
Table *Passenger Traffic by Ferry*
(Orang/*Person*)
2008

Tahun/Bulan *Year/Month*	Kapal *Ship* (Buah/*Unit*)	Banyaknya Penumpang *Number Of Passengers*		Barang *Cargo* (Ton)
		Dalam Negeri *Domestic*	Asing *Foreign*	
(1)	(2)	(3)	(4)	(5)
Januari/*January*	186	28 839	180	10 680,00
Februari/*February*	124	17 605	228	2 285,73
Maret/*March*	120	20 174	232	2 659,00
April/*April*	113	18 171	132	1 963,00
Mei/*May*	119	18 011	204	1 720,00
Juni/*June*	161	19 656	115	2 734,00
Juli/*July*	133	27 597	125	3 208,00
Agustus/*August*	128	19 520	132	2 899,00
September/*September*	135	21 639	168	2 915,00
Oktober/*October*	128	24 097	211	3 521,00
November/*November*	148	16 960	125	3 772,70
Desember/*December*	187	29 274	225	3 194,00
Jumlah/*Total*	1 682	261 543	2 077	41 551,43

Sumber/*Source* : BPS Kabupaten/Kota Provinsi Sumatera Utara/*BPS - Statistics of Regency/City of Sumatera Utara Province*

sumut.bps.go.id

Tabel 8.2.1. Jumlah Penerbangan Internasional dan Domestik melalui Pelabuhan Udara Polonia
Table *Number of International and Domestic Flight Via Polonia Airport*
(Kali/*Times*)
2004 - 2008

Tahun/Bulan *Year/Month*	Internasional/ *International*		Domestik/ *Domestic*	
	Datang *Arrival*	Berangkat *Departure*	Datang *Arrival*	Berangkat *Departure*
(1)	(2)	(3)	(4)	(5)
2004	4 139	4 127	17 973	17 933
2005	4 821	4 808	23 041	22 993
2006	4 417	4 426	20 817	20 817
2007	4 216	4 208	22 893	22 921
2008	5 184	5 200	21 189	21 164
Januari/*January*	389	387	2044	2044
Februari/*February*	368	364	1834	1831
Maret/*March*	432	431	1929	1931
April/*April*	430	428	1813	1815
Mei/*May*	455	452	1789	1792
Juni/*June*	420	425	1715	1708
Juli/*July*	436	437	1660	1658
Agustus/*August*	400	398	1704	1706
September/*September*	415	421	1537	1532
Oktober/*October*	469	482	1726	1713
November/*November*	467	476	1673	1663
Desember/*December*	503	499	1765	1771

Sumber/*Source* : PT (Persero) Angkasa Pura – II, Bandar Udara Polonia Medan

sumut.bps.go.id

Tabel 8.2.2.
Table

Jumlah Penumpang Internasional dan Domestik
Melalui Pelabuhan Udara Polonia
Number of International and Domestic Passenger
Via Polonia Airport
(Orang/*Person*)
2004 - 2008

Tahun/Bulan *Year/Month*	Internasional/*International*			Domestik/*Domestic*		
	Datang *Arrival*	Berangkat *Departure*	Transit *Transit*	Datang *Arrival*	Berangkat *Departure*	Transit *Transit*
(1)	(2)	(3)	(4)	(5)	(6)	(7)
2004	421 979	418 157	-	1 636 250	1 634 574	37 589
2005	432 637	456 817	-	1 680 437	1 748 330	100 491
2006	431 557	435 532	-	1 750 533	1 698 617	108 841
2007	480 659	491 848	-	2 067 400	2 057 534	184 686
2008	472 952	460 977	-	1 776 224	1 954 697	152 002
Januari/*January*	44 898	35 327	-	166 521	202 989	12 633
Februari/*February*	32 796	34 815	-	148 653	165 375	13 455
Maret/*March*	39 379	37 576	-	159 917	176 427	17 133
April/*April*	35 019	36 158	-	140 617	165 088	17 323
Mei/*May*	37 545	34 805	-	144 538	156 609	10 516
Juni/*June*	36 893	43 559	-	146 967	157 456	11 949
Juli/*July*	45 669	40 416	-	154 726	166 174	9 339
Agustus/*August*	38 467	37 189	-	151 887	164 588	10 887
September/*September*	33 908	37 270	-	124 764	125 256	9 181
Oktober/*October*	44 249	38 728	-	142 437	168 395	13 662
November/*November*	35 433	39 659	-	138 226	151 261	10 607
Desember/*December*	48 696	45 475	-	156 971	155 079	15 317

Sumber/*Source* : PT (Persero) Angkasa Pura – II, Bandar Udara Polonia Medan

sumut.bps.go.id

Tabel 8.2.3.
Table

Jumlah Bagasi Internasional dan Domestik melalui Pelabuhan Udara Polonia
Volume of International and Domestic Baggage Via Polonia Airport
2004 - 2008

Tahun/Bulan *Year/Month*	Internasional/ *International*		Domestik/ *Domestic*	
	Bongkar *Unloaded*	M u a t *Loaded*	Bongkar *Unloaded*	M u a t *Loaded*
(1)	(2)	(3)	(4)	(5)
2004	6 039 659	4 470 925	17 443 639	18 815 266
2005	5 745 881	4 619 621	16 788 772	18 102 483
2006	5 311 762	4 156 248	18 586 645	18 817 715
2007	5 866 652	4 872 170	21 150 909	22 964 976
2008	6 515 932	4 471 510	18 075 464	19 779 675
Januari/*January*	667 632	341 966	1 790 375	2 182 008
Februari/*February*	453 098	354 671	1 432 516	1 602 792
Maret/*March*	541 460	354 747	1 602 793	1 868 008
April/*April*	459 875	355 840	1 377 028	1 681 031
Mei/*May*	502 686	327 798	1 382 648	1 489 562
Juni/*June*	501 964	408 929	1 440 402	1 564 912
Juli/*July*	630 502	370 061	1 607 826	1 758 255
Agustus/*August*	547 386	337 229	1 558 884	1 660 644
September/*September*	544 661	370 949	1 328 173	1 274 444
Oktober/*October*	561 465	381 320	1 420 757	1 673 706
November/*November*	380 448	426 501	1 401 676	1 488 125
Desember/*December*	724 755	441 499	1 732 386	1 536 188

Sumber/*Source* : PT (Persero) Angkasa Pura – II, Bandar Udara Polonia Medan

sumut.bps.go.id

Tabel 8.2.4. Jumlah Barang Internasional Dan Domestik melalui Pelabuhan Udara Polonia
Table *Volume of International And Domestic Cargo Via Polonia Airport*
(Kg)
2004 - 2008

Tahun/Bulan *Year/Month*	Internasional/*International*		Domestik/*Domestic*	
	Bongkar *Unloaded*	M u a t *Loaded*	Bongkar *Unloaded*	M u a t *Loaded*
(1)	(2)	(3)	(4)	(5)
2004	1 251 268	3 116 760	17 197 083	8 805 444
2005	1 447 007	2 819 844	19 284 433	10 250 708
2006	1 240 843	2 484 880	17 266 863	10 397 731
2007	1 423 413	2 400 533	20 516 149	11 666 536
2008	1 415 648	3 352 832	22 618 794	11 385 412
Januari/*January*	109 863	259 847	2 081 743	1 126 279
Februari/*February*	100 355	189 908	1 669 697	957 019
Maret/*March*	116 000	215 888	1 693 200	863 845
April/*April*	106 649	264 479	1 852 350	937 271
Mei/*May*	76 056	253 467	1 928 059	827 840
Juni/*June*	39 731	272 746	1 777 231	747 338
Juli/*July*	43 066	260 189	2 101 627	1 014 065
Agustus/*August*	112 981	240 295	2 228 897	1 192 625
September/*September*	187 937	337 267	2 236 312	1 015 480
Oktober/*October*	145 979	301 802	1 403 893	760 523
November/*November*	203 753	444 606	1 659 663	950 737
Desember/*December*	173 278	312 338	1 986 122	992 390

Sumber/*Source* : PT (Persero) Angkasa Pura – II, Bandar Udara Polonia Medan

sumut.bps.go.id

Tabel 8.2.5.
Table

Jumlah Pos Internasional dan Domestik melalui Pelabuhan Udara Polonia
Volume of International and Domestic Mail Via Polonia Airport
(Kg)
2004 - 2008

Tahun/Bulan *Year/Month*	Internasional/ *International*		Domestik/ *Domestic*	
	Bongkar *Unloaded*	M u a t *Loaded*	Bongkar *Unloaded*	M u a t *Loaded*
(1)	(2)	(3)	(4)	(5)
2004	18 353	5 726	698 483	196 517
2005	15 556	20 385	574 008	218 352
2006	50 573	8 834	514 233	175 382
2007	17 518	7 186	673 511	204 901
2008	24 501	23 111	746 043	284 092
Januari/*January*	2 944	587	72 120	17 828
Februari/*February*	869	859	75 797	30 717
Maret/*March*	1 216	514	75 146	28 715
April/*April*	1 133	734	57 421	18 588
Mei/*May*	2 478	1 071	63 100	21 091
Juni/*June*	999	13 644	52 704	16 840
Juli/*July*	1 538	2 292	71 204	22 042
Agustus/*August*	1 485	362	63 483	26 625
September/*September*	2 971	362	64 126	36 837
Oktober/*October*	1 204	95	48 428	21 321
November/*November*	6 503	120	47 892	22 218
Desember/*December*	1 161	2 471	54 622	21 270

Sumber/*Source* : PT (Persero) Angkasa Pura – II, Bandar Udara Polonia Medan

sumut.bps.go.id

sumut.bps.go.id

Tabel 8.3.1. Arus Kunjungan Kapal melalui Pelabuhan Diusahakan
Table *Flow of Ships via Commercial Port*
2005 - 2008

Tahun/Bulan *Year/Month*	Antarnegara/*International*		Antarpulau/*Interisland*	
	Unit/*Call*	Grt	Unit/*Call*	Grt
(1)	(2)	(3)	(4)	(5)
2005	4 373	9 594 273	6 866	12 268 301
2006	3 185	8 493 853	6 856	12 451 215
2007	2 971	7 068 386	7 656	14 116 090
2008	3 522	11 784 582	6 088	8 422 694
Januari/*January*	321	1 078 673	500	194 719
Februari/*February*	290	967 244	598	973 618
Maret/*March*	328	969 357	572	851 063
April/*April*	302	1 051 528	605	798 534
Mei/*May*	303	990 923	556	837 700
Juni/*June*	323	1 015 708	516	793 856
Juli/*July*	305	903 769	551	704 524
Agustus/*August*	290	945 422	479	487 742
September/*September*	301	997 681	446	712 266
Oktober/*October*	322	866 742	440	658 073
November/*November*	285	964 039	429	748 409
Desember/*December*	152	1 033 496	396	662 190

Sumber/*Source* : P.T. (Persero) Pelabuhan Indonesia I/ *Indonesian Port I*

sumut.bps.go.id

Tabel / *Table* 8.3.2. Arus Kunjungan Kapal menurut Pelabuhan Diusahakan
Flow of Ships by Commercial Port
2008

Pelabuhan/*Port*	Antarnegara/ *International*		Antarpulau/*InterIsland*	
	Unit/*Call*	Grt	Unit/*Call*	Grt
(1)	(2)	(3)	(4)	(5)
1. Belawan	1 734	7 329 111	2 511	6 587 965
2. Sibolga	10	148 237	2 006	968 107
3. Tanjung Balai	1 483	285 287	41	12 968
4. Pangkalan Brandan/ Pangkalan Susu	68	867 936	-	-
5. Gunung Sitoli	-	-	1 440	688 369
6. Kuala Tanjung	227	3 154 011	90	165 285
Jumlah	3 522	11 784 582	6 088	8 422 694

Sumber/*Source* : P.T. (Persero) Pelabuhan Indonesia I/ *Indonesian Port I*

sumut.bps.go.id

Tabel 8.3.3.
Table

Arus Penumpang melalui Pelabuhan Diusahakan
Flow of Passenger by Commercial Port
(Orang/*Person*)
2005 - 2008

Tahun/Bulan *Year/Month*	Antarnegara/*International*		AntarPulau/*InterIsland*	
	Turun *Arrivals*	Naik *Departures*	Turun *Arrivals*	Naik *Departures*
(1)	(2)	(3)	(4)	(5)
2005	91 982	124 337	306 539	346 356
2006	84 592	101 826	271 466	312 728
2007	97 959	122 362	293 263	312 039
2008	124 414	140 352	330 206	334 540
Januari/*January*	7 897	14 068	29 739	38 685
Februari/*February*	8 433	10 668	24 753	28 387
Maret/*March*	8 474	9 979	24 037	22 218
April/*April*	8 401	10 728	19 543	22 167
Mei/*May*	9 085	10 653	24 170	20 382
Juni/*June*	8 375	11 524	29 471	28 076
Juli/*July*	9 433	11 093	32 735	31 794
Agustus/*August*	9 406	9 497	27 713	25 415
September/*September*	18 498	9 703	33 421	26 267
Oktober/*October*	15 132	16 378	26 962	40 333
November/*November*	9 231	11 644	21 819	21 278
Desember/*December*	12 049	14 417	35 843	29 538

Sumber/*Source* : P.T. (Persero) Pelabuhan Indonesia I/ *Indonesian Port I*

sumut.bps.go.id

Tabel 8.3.4. Arus Penumpang menurut Pelabuhan Diusahakan
Table *Flow of Passenger by Commercial Port*
(Orang/*Person*)
2008

Pelabuhan *Port*	Antarnegara/*International*		Antarpulau/*InterIsland*	
	Turun *Arrivals*	Naik *Departures*	Turun *Arrivals*	Naik *Departures*
(1)	(2)	(3)	(4)	(5)
1. Belawan	26 265	26 216	80 369	75 562
2. Sibolga	-	-	116 252	129 754
3. Tanjung Balai	98 149	114 136	-	-
4. Pangkalan Brandan/ Pangkalan Susu	-	-	-	-
5. Gunung Sitoli	-	-	133 585	129 224
6. Kuala Tanjung	-	-	-	-
Jumlah/*Total*	124 414	140 352	330 206	334 540

Sumber/*Source* : P.T. (Persero) Pelabuhan Indonesia I/ *Indonesian Port I*

sumut.bps.go.id

Tabel 8.3.5. Arus Barang melalui Pelabuhan Diusahakan
Table *Flow of Cargo by Commercial Port*
(Ton)
2005 - 2008

Tahun/Bulan *Year/Month*	Antarnegara/*International*		Antarpulau/*InterIsland*	
	Bongkar *Unloaded*	Muat *Loaded*	Bongkar *Unloaded*	Muat *Loaded*
(1)	(2)	(3)	(4)	(5)
2005	2 874 326	5 786 749	8 339 463	1 485 718
2006	2 975 297	6 163 609	8 023 058	1 357 420
2007	3 219 790	5 387 742	8 654 406	1 871 145
2008	4 025 575	6 356 152	8 346 784	1 836 206
Januari/*January*	332 873	521 028	675 754	137 471
Februari/*February*	261 498	519 523	744 630	175 752
Maret/*March*	314 935	501 474	660 196	124 010
April/*April*	328 985	470 963	747 114	148 167
Mei/*May*	403 649	521 461	813 117	146 866
Juni/*June*	365 437	399 101	833 056	179 868
Juli/*July*	461 691	580 813	822 246	188 477
Agustus/*August*	366 505	493 013	679 695	147 933
September/*September*	311 314	467 203	552 557	150 295
Oktober/*October*	312 783	620 867	616 975	141 403
November/*November*	276 529	539 720	641 041	160 191
Desember/*December*	289 376	720 986	560 403	135 773

Sumber/*Source* : P.T. (Persero) Pelabuhan Indonesia I/ *Indonesian Port I*

sumut.bps.go.id

Tabel 8.3.6. Arus Barang menurut Pelabuhan Diusahakan
Table *Flow of Cargo by Commercial Port*
(Ton)
2008

Pelabuhan *Port*	Antarnegara/*International*		Antarpulau/*InterIsland*	
	Bongkar *Unloaded*	Muat *Loaded*	Bongkar *Unloaded*	Muat *Loaded*
(1)	(2)	(3)	(4)	(5)
1. Belawan	2 619 246	4 418 290	7 167 603	768 761
2. Sibolga	-	-	420 440	629 617
3. Tanjung Balai	755 965	408 592	346	-
4. Pangkalan Brandan/ Pangkalan Susu	-	-	-	-
5. Gunung Sitoli	-	-	634 611	345 417
6. Kuala Tanjung	650 364	1 529 270	123 784	92 411
Jumlah/*Total*	4 025 575	6 356 152	8 346 784	1 836 206

Sumber/*Source* : P.T. (Persero) Pelabuhan Indonesia I/ *Indonesian Port I*

sumut.bps.go.id

Tabel 8.3.7.
Table

Arus Kunjungan Kapal melalui Pelabuhan Laut Tidak Diusahakan
Flow of Ships via Uncommercial Sea Port
2005 - 2008

Tahun/Bulan *Year/Month*	Antarpulau/*InterIsland*	
	Unit/*Call*	Grt
(1)	(2)	(3)
2005	9 446[1)]	251 754[1)]
2006	6 603[1)]	257 208[1)]
2007	11 286	201 543
2008	12 605	506 269
Januari/*January*	972	30 393
Februari/*February*	967	30 167
Maret/*March*	985	32 651
April/*April*	1 063	34 408
Mei/*May*	1 068	39 002
Juni/*June*	1 038	37 759
Juli/*July*	1 099	68 250
Agustus/*August*	1 028	43 448
September/*September*	1 083	47 701
Oktober/*October*	1 120	45 625
November/*November*	1 040	51 984
Desember/*December*	1 142	44 881

Sumber/*Source* : BPS Provinsi Sumatera Utara/*BPS – Statistics of Sumatera Utara Province*
Keterangan/*Note* : 1) Data tidak Lengkap/*Data nat Complete*

sumut.bps.go.id

Tabel / *Table* 8.3.8. Arus Kunjungan Kapal menurut Pelabuhan Laut Tidak Diusahakan
Flow of Ships by Uncommercial Sea Port
2008

Pelabuhan/*Port*	Antarpulau/*InterIsland*	
	Unit/*Call*	Grt
(1)	(2)	(3)
1. Lahewa	93	14 290
2. Pulau Tello	716	44 535
3. Sirombu	-	-
4. Teluk Dalam	767	62 123
5. Sikarakara	865	44 999
6. Leidong	2 379	192 920
7. Sei Berombang	702	52 449
8. Tanjung Sarang Elang	280	40 000
9. Pangkalan Dodek	2 387	14 487
10. Tanjung Tiram	904	16 628
11. Pantai Cermin	1 543	11 113
12. Tanjung Beringin	1 235	9 594
13. Pulau Kampai	367	1 956
14. Pulau Sembilan	367	1 175
Jumlah/*Total*	12 605	506 269

Sumber/*Source* : BPS Provinsi Sumatera Utara/*BPS – Statistics of Sumatera Utara Province*

sumut.bps.go.id

Tabel / *Table* 8.3.9. Arus Barang dan Penumpang melalui Pelabuhan Tidak Diusahakan
Flow of Cargo and Passenger by Uncommercial Port
2005 - 2008

Tahun/Bulan *Year/Month*	Penumpang/*Passenger* (Orang/*Person)*		Barang/*Cargo* (Ton/*Ton)*	
	Turun *Arrivals*	Naik *Departures*	Bongkar *Unloaded*	Muat *Loaded*
(1)	(2)	(3)	(4)	(5)
2005	25 078	29 612	39 905[1)]	100 623[1)]
2006	37 685[1)]	33 835[1)]	5 279 413[1)]	12 010 233[1)]
2007	39 958	39 169	5 757 448	20 964 521
2008	62 375	69 570	10 337 308	1 713 673
Januari/*January*	5 406	5 089	487 752	4 371
Februari/*February*	6 508	5 331	499 838	4 929
Maret/*March*	6 718	7 331	474 470	6 632
April/*April*	5 738	5 867	731 276	3 223
Mei/*May*	4 731	4 938	1 412 923	2 414
Juni/*June*	5 660	6 023	1 812 001	5 331
Juli/*July*	3 231	5 614	78 466	5 337
Agustus/*August*	4 098	4 400	1 352 039	11 069
September/*September*	4 848	4 958	1 040 017	17 133
Oktober/*October*	2 982	7 792	461 385	1 542 321
November/*November*	5 285	5 274	1 078 855	47 857
Desember/*December*	7 170	6 953	908 286	63 056

Sumber/*Source* : BPS Provinsi Sumatera Utara/*BPS – Statistics of Sumatera Utara Province*
Keterangan/*Note* : 1) Data tidak Lengkap/*Data not Complete*

sumut.bps.go.id

Tabel 8.3.10. Arus Barang dan Penumpang menurut Pelabuhan Tidak Diusahakan
Table *Flow of Cargo and Passenger by Uncommercial Port*
2008

Pelabuhan *Port*	Penumpang/*Passenger* (Orang/*Person*)		Barang/*Cargo* (Ton/*Ton*)	
	Turun *Arrivals*	Naik *Departures*	Bongkar *Unloaded*	Muat *Loaded*
(1)	(2)	(3)	(4)	(5)
1. Lahewa	-	-	11 972	3 559
2. Pulau Tello	3 873	4 092	11 053	4 994
3. Sirombu	-	-	-	-
4. Teluk Dalam	2 128	3 009	42 943	3 664
5. Sikarakara	2 675	2 687	2 035	1 942
6. Leidong	28 458	43 172	10 250 710	1 526 675
7. Sei Berombang	20 952	12 347	5 114	3 543
8. Tanjung Sarang Elang	-	-	-	168 719
9. Pangkalan Dodek	-	-	-	-
10. Tanjung Tiram	1 786	1 962	3 570	-
11. Pantai Cermin	-	-	722	-
12. Tanjung Beringin	-	-	8 624	-
13. Pulau Kampai	1 111	1 045	259	276
14. Pulau Sembilan	1 392	1 256	301	301
Jumlah/*Total*	62 375	69 570	10 337 303	1 713 673

Sumber/*Source* : Dinas Perhubungan Provinsi Sumatera Utara/*Transportation Office of Sumatera Utara Province*

sumut.bps.go.id

Tabel 8.4.1. Jumlah Hotel dan Akomodasi Lainnya menurut Kabupaten/Kota
Table *Number of Hotels and Other Accommodation by Regency/City*
2004 – 2008

Kabupaten/Kota *Regency/City*	2004	2005	2006	2007	2008
(1)	(2)	(3)	(4)	(5)	(6)
Kabupaten/*Regency*					
01. N i a s	65	16	17	16	13
02. Mandailing Natal	5	5	5	8	9
03. Tapanuli Selatan	1	2	2	8	10
04. Tapanuli Tengah	9	9	9	12	11
05. Tapanuli Utara	16	13	13	17	21
06. Toba Samosir	86	11	15	14	16
07. Labuhan Batu	20	20	20	21	25
08. A s a h a n	12	12	12	17	17
09. Simalungun	43	44	45	51	53
10. D a i r i	18	16	16	12	14
11. K a r o	38	42	51	59	61
12. Deli Serdang	71	71	71	89	89
13. L a n g k a t	4	4	6	28	28
14. Nias Selatan	x	63	67	12	26
15. Humbang Hasundutan	x	5	5	6	6
16. Pakpak Bharat	x	-	-	-	-
17. Samosir	x	82	79	82	83
18. Serdang Bedagai	x	4	4	6	6
19. Batu Bara	x	x	x	x	x
20. Padang Lawas Utara	x	x	x	x	x
21. Padang Lawas	x	x	x	x	x
22. Labuhan Batu Selatan	x	x	x	x	x
23. Labuhan Batu Utara	x	x	x	x	x
Kota/*City*					
71. S i b o l g a	28	29	29	24	34
72. Tanjungbalai	7	7	7	7	7
73. Pematangsiantar	19	18	18	23	24
74. Tebing Tinggi	6	6	7	7	7
75. M e d a n	147	145	148	165	201
76. B i n j a i	5	5	5	6	6
77. Padangsidimpuan	27	28	28	28	31
Sumatera Utara	627	657	678	718	798

Sumber/*Source* : BPS Provinsi Sumatera Utara/*BPS-Statistics of Sumatera Utara Province*
Keterangan/*Note* : x) Masih Bergabung dengan Kabupaten Induk (Nias, Tapanuli Utara, Dairi, Toba Samosir, Deli Serdang, Tapanuli Selatan, Asahan, Labuhan Batu)
/Included in Main Regency (Nias, Tapanuli Utara, Dairi, Toba Samosir, Deli Serdang, Tapanuli Selatan, Asahan, Labuhan Batu)

sumut.bps.go.id

Tabel 8.4.2. Jumlah Hotel dan Akomodasi Lainnya menurut Kelas dan Kabupaten/Kota
Table *Number of Hotels and Other Accommodation by Classification and Regency/City*
2006 - 2008

Kabupaten/Kota *Regency/City*	Bintang *Star* 1	Bintang *Star* 2	Bintang *Star* 3	Bintang *Star* 4	Bintang *Star* 5	Jumlah *Total*
(1)	(2)	(3)	(4)	(5)	(6)	(7)
Kabupaten/*Regency*						
01. N i a s	-	-	-	-	-	-
02. Mandailing Natal	-	-	-	-	-	-
03. Tapanuli Selatan	-	1	-	-	-	1
04. Tapanuli Tengah	-	-	-	-	-	-
05. Tapanuli Utara	-	-	1	-	-	1
06. Toba Samosir	-	-	-	-	-	-
07. Labuhan Batu	1	-	-	-	-	1
08. A s a h a n	-	-	-	-	-	-
09. Simalungun	2	5	1	1	-	9
10. D a i r i	-	-	-	-	-	-
11. K a r o	2	3	-	3	2	10
12. Deli Serdang	-	-	-	-	-	-
13. L a n g k a t	-	-	-	-	-	-
14. Nias Selatan	-	-	-	-	-	-
15. Humbang Hasundutan	-	-	-	-	-	-
16. Pakpak Bharat	-	-	-	-	-	-
17. Samosir	2	2	-	-	-	4
18. Serdang Bedagai	-	-	-	-	-	-
19. Batu Bara	x	x	x	x	x	x
20. Padang Lawas Utara	x	x	x	x	x	x
21. Padang Lawas	x	x	x	x	x	x
22. Labuhan Batu Selatan	x	x	x	x	x	x
23. Labuhan Batu Utara	x	x	x	x	x	x
Kota/*City*						
71. S i b o l g a	-	4	-	-	-	4
72. Tanjungbalai	-	-	-	-	-	-
73. Pematangsiantar	-	1	1	-	-	2
74. Tebing Tinggi	-	-	-	-	-	-
75. M e d a n	11	3	7	6	2	29
76. B i n j a i	-	-	-	-	-	-
77. Padangsidimpuan	-	1	-	-	-	1
Jumlah/Total 2008	18	20	10	10	4	62
2007	18	17	13	10	3	61
2006	23	18	8	11	1	61

sumut.bps.go.id

Tabel 8.4.2. Lanjutan/*Continued*
Table

Kabupaten/Kota *Regency/City*	Jumlah Hotel Melati *Total of Non-Starred Hotels*	Jumlah Hotel Bintang & Melati *Total of Starred & Non-Starred Hotels*
(1)	(8)	(9)
Kabupaten/*Regency*		
01. Nias	13	13
02. Mandailing Natal	9	9
03. Tapanuli Selatan	9	10
04. Tapanuli Tengah	11	11
05. Tapanuli Utara	20	21
06. Toba Samosir	16	16
07. Labuhan Batu	24	25
08. A s a h a n	17	17
09. Simalungun	44	53
10. D a i r i	14	14
11. K a r o	51	61
12. Deli Serdang	89	89
13. L a n g k a t	28	28
14. Nias Selatan	26	26
15. Humbang Hasundutan	6	6
16. Pakpak Bharat	-	-
17. Samosir	79	83
18. Serdang Bedagai	6	6
19. Batu Bara	x	x
20. Padang Lawas Utara	x	x
21. Padang Lawas	x	x
22. Labuhan Batu Selatan	x	x
23. Labuhan Batu Utara	x	x
Kota/*City*		
71. S i b o l g a	30	34
72. Tanjungbalai	7	8
73. Pematangsiantar	22	23
74. Tebing Tinggi	7	7
75. M e d a n	172	201
76. B i n j a i	6	6
77. Padangsidimpuan	30	31
Jumlah/Total 2008	736	798
2007	657	718
2006	617	678

Sumber/*Source* : BPS Provinsi Sumatera Utara/*BPS-Statistics of Sumatera Utara Province*
Keterangan/*Note* : x) Masih Bergabung dengan Kabupaten Induk (Tapsel,Asahan, Lab.Batu)
Included in Main Regency (Tapsel,Asahan, Lab.Batu)

sumut.bps.go.id

Tabel 8.4.3. Jumlah Kamar Hotel dan Akomodasi Lainnya menurut Kabupaten/Kota
Table *Number of Rooms of Hotels and Other Accommodation by Regency/City*
2004-2008

Kabupaten/Kota *Regency/City*	2004	2005	2006	2007	2008
(1)	(2)	(3)	(4)	(5)	(6)
Kabupaten/*Regency*					
01. N i a s	482	195	194	244	222
02. Mandailing Natal	153	136	136	174	189
03. Tapanuli Selatan	74	79	79	182	174
04. Tapanuli Tengah	144	118	118	146	142
05. Tapanuli Utara	264	223	223	371	445
06. Toba Samosir	1 354	156	176	199	223
07. Labuhan Batu	516	504	521	566	682
08. A s a h a n	328	350	350	541	541
09. Simalungun	1 230	1 202	1 194	1 247	1 422
10. D a i r i	234	265	265	227	240
11. K a r o	1 016	1 057	1 114	1 219	1 390
12. Deli Serdang	1 389	1 291	1 311	1 594	1 612
13. L a n g k a t	139	96	134	371	363
14. Nias Selatan	x	290	305	163	121
15. Humbang Hasundutan	x	86	86	95	95
16. Pakpak Bharat	x	-	-	-	-
17. Samosir	x	1 444	1 427	1 359	1 566
18. Serdang Bedagai	x	128	128	161	161
19. Batu Bara	x	x	x	x	x
20. Padang Lawas Utara	x	x	x	x	x
21. Padang Lawas	x	x	x	x	x
22. Labuhan Batu Selatan	x	x	x	x	x
23. Labuhan Batu Utara	x	x	x	x	x
Kota/*City*					
71. S i b o l g a	628	669	676	559	826
72. Tanjungbalai	108	133	133	128	128
73. Pematangsiantar	565	500	500	586	631
74. Tebing Tinggi	111	110	110	125	125
75. M e d a n	4 895	5 366	5 431	5 813	6 816
76. B i n j a i	163	219	219	200	200
77. Padangsidimpuan	515	610	610	600	713
Sumatera Utara	14 308	15 227	15 440	16 870	19 027

Sumber/*Source* : BPS Provinsi Sumatera Utara/*BPS-Statistics of Sumatera Utara Province*
Keterangan/*Note* : x) Masih Bergabung dengan Kabupaten Induk (Nias, Tapanuli Utara, Dairi, Toba Samosir, Deli Serdang, Tapanuli Selatan, Asahan, Labuhan Batu) /*Included in Main Regency (Nias, Tapanuli Utara, Dairi, Toba Samosir, Deli Serdang, Tapanuli Selatan,Asahan, Labuhan Batu)*

sumut.bps.go.id

Tabel 8.4.4. Jumlah Kamar Hotel dan Akomodasi Lainnya menurut Kelas dan Kabupaten/Kota
Table *Number of Rooms of Hotels and Other Accommodation by Classification and Regency/City*
2006 – 2008

Kabupaten/Kota *Regency/City*	Bintang *Star* 1	Bintang *Star* 2	Bintang *Star* 3	Bintang *Star* 4	Bintang *Star* 5	Jumlah *Total*
(1)	(2)	(3)	(4)	(5)	(6)	(7)
Kabupaten/*Regency*						
01. N i a s	-	-	-	-	-	-
02. Mandailing Natal	-	-	-	-	-	-
03. Tapanuli Selatan	-	32	-	-	-	32
04. Tapanuli Tengah	-	-	-	-	-	-
05. Tapanuli Utara	-	-	23	-	-	23
06. Toba Samosir	-	-	-	-	-	-
07. Labuhan Batu	75	-	-	-	-	75
08. A s a h a n	-	-	-	-	-	-
09. Simalungun	135	264	97	179	-	675
10. D a i r i	-	-	-	-	-	-
11. K a r o	68	177	-	328	246	819
12. Deli Serdang	-	-	-	-	-	-
13. L a n g k a t	-	-	-	-	-	-
14. Nias Selatan	-	-	-	-	-	-
15. Humbang Hasundutan	-	-	-	-	-	-
16. Pakpak Bharat	-	-	-	-	-	-
17. Samosir	100	113	-	-	-	213
18. Serdang Bedagai	-	-	-	-	-	-
19. Batu Bara	x	x	x	x	x	x
20. Padang Lawas Utara	x	x	x	x	x	x
21. Padang Lawas	x	x	x	x	x	x
22. Labuhan Batu Selatan	x	x	x	x	x	x
23. Labuhan Batu Utara	x	x	x	x	x	x
Kota/*City*						
71. S i b o l g a	-	250	-	-	-	250
72. Tanjungbalai	-	0	-	-	-	-
73. Pematangsiantar	-	40	80	-	-	120
74. Tebing Tinggi	-	-	-	-	-	-
75. M e d a n	557	276	793	849	534	3 009
76. B i n j a i	-	-	-	-	-	-
77. Padangsidimpuan	-	40	-	-	-	40
Jumlah/Total 2008	935	1 192	993	1 356	780	5 256
2007	859	974	1 146	1 592	469	5 040
2006	1 145	1 126	888	1 669	255	5 083

sumut.bps.go.id

Tabel 8.4.4. Lanjutan/*Continued*
Table

Kabupaten/Kota *Regency/City*	Jumlah Hotel Melati *Total of Non-Starred Hotels*	Jumlah Hotel Bintang & Melati *Total of Starred & Non-Starred Hotels*
(1)	(8)	(9)
Kabupaten/*Regency*		
01. Nias	222	222
02. Mandailing Natal	189	189
03. Tapanuli Selatan	142	174
04. Tapanuli Tengah	142	142
05. Tapanuli Utara	422	445
06. Toba Samosir	223	223
07. Labuhan Batu	607	682
08. A s a h a n	541	541
09. Simalungun	747	1 422
10. D a i r i	240	240
11. K a r o	571	1 390
12. Deli Serdang	1 612	1 612
13. L a n g k a t	363	363
14. Nias Selatan	121	121
15. Humbang Hasundutan	95	95
16. Pakpak Bharat	-	-
17. Samosir	1 353	1 566
18. Serdang Bedagai	161	161
19. Batu Bara	x	x
20. Padang Lawas Utara	x	x
21. Padang Lawas	x	x
22. Labuhan Batu Selatan	x	x
23. Labuhan Batu Utara	x	x
Kota/*City*		
71. S i b o l g a	576	826
72. Tanjungbalai	128	128
73. Pematangsiantar	511	631
74. Tebing Tinggi	125	125
75. M e d a n	3 807	6 816
76. B i n j a i	200	200
77. Padangsidimpuan	673	713
Jumlah/Total 2008	13 771	19 027
2007	11 830	16 870
2006	10 349	15 432

Sumber/*Source* : BPS Provinsi Sumatera Utara/*BPS-Statistics of Sumatera Utara Province*
Keterangan/*Note* : x) Masih Bergabung dengan Kabupaten Induk (Tapanuli Selatan, Asahan. Labuhan Batu) /*Included in Main Regency (Asahan, Tapanuli Selatan, Labuhan Batu)*

sumut.bps.go.id

Tabel 8.4.5. Jumlah Tempat Tidur Hotel dan Akomodasi Lainnya menurut Kabupaten/Kota
Table *Number of Beds of Hotels and Other Accommodation by Regency/City*
2004 – 2008

Kabupaten/Kota *Regency/City*	2004	2005	2006	2007	2008
(1)	(2)	(3)	(4)	(5)	(6)
Kabupaten/*Regency*					
01. N i a s	1 016	445	455	459	410
02. Mandailing Natal	278	218	218	266	290
03. Tapanuli Selatan	148	158	158	295	277
04. Tapanuli Tengah	199	196	196	237	221
05. Tapanuli Utara	458	400	400	703	925
06. Toba Samosir	2 575	295	335	369	390
07. Labuhan Batu	1 006	960	989	1 105	1 322
08. A s a h a n	630	671	671	983	980
09. Simalungun	2 328	2 227	2 261	2 311	2 595
10. D a i r i	374	423	423	341	354
11. K a r o	1 851	1 858	1 959	2 135	2 488
12. Deli Serdang	1 402	1 316	1 324	1 607	1 635
13. L a n g k a t	278	112	186	540	532
14. Nias Selatan	x	552	582	242	229
15. Humbang Hasundutan	x	140	140	130	130
16. Pakpak Bharat	x	-	-	-	-
17. Samosir	x	2 701	2 676	2 280	2 934
18. Serdang Bedagai	x	128	128	199	199
19. Batu Bara	x	x	x	x	x
20. Padang Lawas Utara	x	x	x	x	x
21. Padang Lawas	x	x	x	x	x
22. Labuhan Batu Selatan	x	x	x	x	x
23. Labuhan Batu Utara	x	x	x	x	x
Kota/*City*					
19. S i b o l g a	1 140	1 227	1 238	970	1 584
20. Tanjungbalai	201	268	268	209	209
21. Pematangsiantar	854	779	779	1 043	1 105
22. Tebing Tinggi	203	182	182	181	181
23. M e d a n	7 146	7 716	7 825	9 121	10 206
24. B i n j a i	178	219	219	233	233
25 Padangsidimpuan	989	1 202	1 202	1 123	1 346
Sumatera Utara	23 254	24 393	24 814	27 082	30 775

Sumber/*Source* : BPS Provinsi Sumatera Utara/*BPS-Statistics of Sumatera Utara Province*
Keterangan/*Note* : x) Masih Bergabung dengan Kabupaten Induk (Nias, Tapanuli Utara, Dairi, Toba Samosir, Deli Serdang, Tapanuli Selatan, Asahan, Labuhan Batu) /*Included in Main Regency (Nias, Tapanuli Utara, Dairi, Toba Samosir, Deli Serdang, Tapanuli Selatan,Asahan, Labuhan Batu)*

sumut.bps.go.id

Tabel 8.4.6. Jumlah Tempat Tidur Hotel dan Akomodasi Lainnya menurut Kelas dan Kabupaten/Kota
Table *Number of Beds of Hotels and Other Accommodation by Classification and Regency/City*
2006 – 2008

Kabupaten/Kota *Regency/City*	Bintang *Star* 1	Bintang *Star* 2	Bintang *Star* 3	Bintang *Star* 4	Bintang *Star* 5	Jumlah *Total*
(1)	(2)	(3)	(4)	(5)	(6)	(7)
Kabupaten/*Regency*						
01. N i a s	-	-	-	-	-	-
02. Mandailing Natal	-	-	-	-	-	-
03. Tapanuli Selatan	-	64	-	-	-	64
04. Tapanuli Tengah	-	-	-	-	-	-
05. Tapanuli Utara	-	-	35	-	-	35
06. Toba Samosir	-	-	-	-	-	-
07. Labuhan Batu	143	-	-	-	-	143
08. A s a h a n	-	-	-	-	-	-
09. Simalungun	247	511	194	358	-	1 310
10. D a i r i	-	-	-	-	-	-
11. K a r o	100	344	-	605	468	1 517
12. Deli Serdang	-	-	-	-	-	-
13. L a n g k a t	-	-	-	-	-	-
14. Nias Selatan	-	-	-	-	-	-
15. Humbang Hasundutan	-	-	-	-	-	-
16. Pakpak Bharat						
17. Samosir	200	227	-	-	-	427
18. Serdang Bedagai	-	-	-	-	-	-
19. Batu Bara	x	x	x	x	x	x
20. Padang Lawas Utara	x	x	x	x	x	x
21. Padang Lawas	x	x	x	x	x	x
22. Labuhan Batu Selatan	x	x	x	x	x	x
23. Labuhan Batu Utara	x	x	x	x	x	x
Kota/*City*						
71. S i b o l g a	-	456	-	-	-	456
72. Tanjungbalai	-	-	-	-	-	-
73. Pematangsiantar	-	77	143	-	-	220
74. Tebing Tinggi	-	-	-	-	-	-
75. M e d a n	894	440	1 310	1 470	1 049	5 163
76. B i n j a i	-	-	-	-	-	-
77. Padangsidimpuan	-	78	-	-	-	78
Jumlah/Total 2008	1 584	2 197	1 682	2 433	1 517	9 413
2007	1 378	1 892	1 923	2 765	1 416	9 674
2006	1 914	2 077	1 493	2 830	493	8 807

sumut.bps.go.id

Tabel 8.4.6. Lanjutan/*Continued*
Table

Kabupaten/Kota *Regency/City*	Jumlah Hotel Melati *Total of Non-Starred Hotels*	Jumlah Hotel Bintang & Melati *Total of Starred & Non-Starred Hotels*
(1)	(8)	(9)
Kabupaten/*Regency*		
01. Nias	410	410
02. Mandailing Natal	290	290
03. Tapanuli Selatan	213	277
04. Tapanuli Tengah	221	221
05. Tapanuli Utara	890	925
06. Toba Samosir	390	390
07. Labuhan Batu	1 179	1 322
08. A s a h a n	980	980
09. Simalungun	1 285	2 595
10. D a i r i	354	354
11. K a r o	971	2 488
12. Deli Serdang	1 635	1 635
13. L a n g k a t	532	532
14. Nias Selatan	229	229
15. Humbang Hasundutan	130	130
16. Pakpak Bharat	-	-
17. Samosir	2 507	2 934
18. Serdang Bedagai	199	199
19. Batu Bara	x	x
20. Padang Lawas Utara	x	x
21. Padang Lawas	x	x
22. Labuhan Batu Selatan	x	x
23. Labuhan Batu Utara	x	x
Kota/*City*		
71. S i b o l g a	1 128	1 584
72. Tanjungbalai	209	209
73. Pematangsiantar	885	1 105
74. Tebing Tinggi	181	181
75. M e d a n	5 043	10 206
76. B i n j a i	233	233
77. Padangsidimpuan	1 268	1 346
Jumlah/Total 2008	21 362	30 775
2007	17 708	27 082
2006	15 998	24 805

Sumber/*Source* : BPS Provinsi Sumatera Utara/*BPS-Statistics of Sumatera Utara Province*
Keterangan/*Note* : x) Masih Bergabung dengan Kabupaten Induk (Tapanuli Selatan, Asahan. Labuhan Batu) /*Included in Main Regency (Asahan, Tapanuli Selatan, Labuhan Batu)*

sumut.bps.go.id

Tabel 8.4.7. Tingkat Penghunian Kamar Hotel dan Akomodasi Lainnya menurut Bulan dan Klasifikasi
Table *Room Occupancy Rate of Hotels and Other Accomodation Month and by Classification*
(%)
2004 - 2008

Tahun/Bulan *Year/Month*	Bintang *Star* 1	Bintang *Star* 2	Bintang *Star* 3	Bintang *Star* 4	Bintang *Star* 5	Rata-rata Bintang *Star Average*
(1)	(2)	(3)	(4)	(5)	(6)	(7)
2004	38,13	22,84	48,64	37,03	74,04	38,16
2005	40,26	23,30	50,29	35,81	62,72	38,59
2006	36,87	21,44	59,09	45,19	46,07	41,02
2007	38,88	24,73	54,26	43,14	49,91	40,28
2008	26,03	23,94	57,12	40,80	57,29	38,95
Januari/*January*	28,91	24,54	63,25	45,03	62,19	43,06
Februari/*February*	23,79	19,56	54,12	32,06	54,96	33,08
Maret/*March*	29,50	20,94	56,98	39,49	71,76	38,89
April/*April*	22,59	20,07	57,71	38,04	53,92	36,51
M e i/*May*	23,90	25,21	66,46	42,29	49,88	39,71
Juni/*June*	29,18	20,94	55,39	45,20	55,22	40,72
Juli/*July*	24,62	28,92	62,49	44,93	70,68	42,72
Agustus/*August*	28,10	28,81	54,49	45,07	61,45	42,06
September/*September*	20,33	18,09	45,34	29,12	46,39	29,89
Oktober/*October*	26,86	28,62	48,49	43,14	53,26	38,67
November/*November*	29,73	21,21	64,92	42,62	59,54	40,85
Desember/*December*	25,00	30,45	58,46	45,51	56,12	42,45

sumut.bps.go.id

Tabel 8.4.7 Lanjutan/*Continued*
Table

Tahun/Bulan *Year/Month*	Rata-rata Melati *Jasmine Average*	Rata-rata *Average*
(1)	(8)	(9)
2004	31,80	35,70
2005	30,85	35,54
2006	36,23	38,68
2007	36,87	38,70
2008	35,97	37,54
Januari/*January*	37,55	40,57
Februari/*February*	37,60	35,28
Maret/*March*	35,90	37,56
April/*April*	34,14	35,39
M e i/*May*	37,89	38,82
Juni/*June*	35,51	38,10
Juli/*July*	38,53	40,73
Agustus/*August*	36,06	39,14
September/*September*	31,78	30,73
Oktober/*October*	34,57	36,61
November/*November*	36,11	38,58
Desember/*December*	36,19	40,03

Sumber/*Source* : BPS Provinsi Sumatera Utara/*BPS-Statistics of Sumatera Utara Province*

sumut.bps.go.id

Tabel 8.4.8. Tingkat Penghunian Kamar Hotel dan Akomodasi Lainnya menurut Kabupaten/Kota
Table *Room Occupancy Rate of Hotels and Other Accomodation by Regency/City*
(%)
2004 - 2008

Kabupaten/Kota *Regency/City*	2004	2005	2006	2007	2008
(1)	(2)	(3)	(4)	(5)	(6)
Kabupaten/*Regency*					
1. Nias	13,70	27,55	27,07	16,17	18,31
2. Mandailing Natal	26,01	26,48	32,47	27,41	23,59
3. Tapanuli Selatan	27,87	23,65	19,74	35,06	22,92
4. Tapanuli Tengah	21,73	15,95	14,23	25,83	46,13
5. Tapanuli Utara	24,71	13,28	21,83	19,78	20,40
6. Toba Samosir	19,88	13,94	17,74	17,44	34,77
7. Labuhan Batu	40,31	41,51	44,96	49,31	42,41
8. Asahan	50,96	46,28	58,59	65,13	57,13
9. Simalungun	20,58	16,29	18,10	21,49	20,51
10. Dairi	22,46	23,95	36,30	46,77	39,52
11. Karo	21,14	22,76	20,86	21,88	21,58
12. Deli Serdang	31,07	25,87	46,57	50,56	50,31
13. Langkat	1)	1)	37,53	29,76	9,57
14. Nias Selatan	x	x	x	10,47	11,40
15. Humbang Hasundutan	x	x	x	18,85	26,27
16. Pakpak Bharat	x	x	x	x	x
17. Samosir	x	x	12,42	16,93	14,81
18. Serdang Bedagai	x	x	x	48,89	33,54
19. Batu Bara	x	x	x	x	x
20. Padang Lawas Utara	x	x	x	x	x
21. Padang Lawas	x	x	x	x	x
22. Labuhan Batu Selatan	x	x	x	x	x
23. Labuhan Batu Utara	x	x	x	x	x
Kota/*City*					
71. Sibolga	30,11	28,86	21,96	27,78	24,42
72. Tanjungbalai	63,01	67,95	63,95	62,10	72,68
73. Pematangsiantar	43,61	50,03	55,26	54,93	55,63
74. Tebing Tinggi	27,22	23,45	31,43	46,58	46,17
75. Medan	49,07	51,42	56,09	54,77	53,20
76. Binjai	77,04	49,19	43,74	58,95	59,79
77. Padangsidimpuan	27,16	27,09	31,29	33,75	37,10
Sumatera Utara	35,70	35,62	38,68	38,70	37,54

Sumber/*Source* : BPS Provinsi Sumatera Utara/*BPS-Statistics of Sumatera Utara Province*
Keterangan/*Note* : x) Masih Bergabung dengan Kabupaten Induk (Nias, Tapanuli Utara, Dairi, Toba Samosir, Deli Serdang, Tapanuli Selatan, Asahan, Labuhan Batu) /*Included in Main Regency (Nias, Tapanuli Utara, Dairi, Toba Samosir, Deli Serdang, Tapanuli Selatan,Asahan, Labuhan Batu)*
1) Data Kabupaten Langkat belum dilakukan sejak banjir bandang

sumut.bps.go.id

Tabel 8.4.9.
Table

Rata-Rata Lama Inap Tamu Hotel dan Akomodasi Lainnya menurut Bulan dan Klasifikasi
Average Length of Stay of Guest Of Hotels and Other Accomodation Month and by Classification
(Hari/*Day*)
2004 - 2008

Tahun/Bulan *Year/Month*	Bintang *Star* 1	Bintang *Star* 2	Bintang *Star* 3	Bintang *Star* 4	Bintang *Star* 5	Rata-rata Bintang *Star Average*
(1)	(2)	(3)	(4)	(5)	(6)	(7)
2004	1,16	1,38	1,50	1,49	2,30	1,44
2005	1,19	1,19	1,65	1,58	2,16	1,45
2006	1,27	1,30	1,70	1,73	1,23	1,53
2007	1,20	1,28	1,37	1,64	1,26	1,39
2008	1,12	1,25	1,44	1,70	1,51	1,43
Januari/*January*	1,20	1,31	1,46	1,39	1,69	1,41
Februari/*February*	1,15	1,15	1,45	1,44	1,59	1,36
Maret/*March*	1,07	1,09	1,24	1,51	1,73	1,29
April/*April*	1,16	1,25	1,35	2,02	1,43	1,47
M e i/*May*	1,09	1,29	1,44	1,84	1,46	1,45
Juni/*June*	1,12	1,29	1,47	1,98	1,34	1,48
Juli/*July*	1,10	1,20	1,36	1,76	1,66	1,41
Agustus/*August*	1,13	1,20	1,45	1,45	1,37	1,34
September/*September*	1,10	1,38	1,78	1,77	1,33	1,49
Oktober/*October*	1,08	1,25	1,53	1,80	1,50	1,44
November/*November*	1,16	1,36	1,62	1,80	1,69	1,56
Desember/*December*	1,09	1,31	1,38	1,72	1,50	1,46

sumut.bps.go.id

Tabel 8.4.9. Lanjutan/*Continued*
Table

Tahun/Bulan *Year/Month*	Rata-rata Melati *Jasmine Average*	Rata-rata *Average*
(1)	(8)	(9)
2004	1,36	1,41
2005	1,26	1,38
2006	1,46	1,50
2007	1,40	1,39
2008	1,34	1,39
Januari/*January*	1,21	1,31
Februari/*February*	1,32	1,34
Maret/*March*	1,34	1,31
April/*April*	1,26	1,37
M e i/*May*	1,29	1,37
Juni/*June*	1,35	1,42
Juli/*July*	1,35	1,38
Agustus/*August*	1,44	1,38
September/*September*	1,37	1,43
Oktober/*October*	1,42	1,43
November/*November*	1,40	1,48
Desember/*December*	1,37	1,43

Sumber/*Source*: BPS Provinsi Sumatera Utara/*BPS-Statistics of Sumatera Utara Province*

sumut.bps.go.id

Tabel 8.4.10. Rata-rata Lama Inap Tamu Hotel dan Akomodasi Lainnya menurut Kabupaten/Kota
Table *Average Length of Stay of Guest of Hotels and Other Accomodation by Regency/City*
2004 - 2008
(Hari/*Day*)

Kabupaten/Kota *Regency/City*	2004	2005	2006	2007	2008
(1)	(2)	(3)	(4)	(5)	(6)
Kabupaten/*Regency*					
1. Nias	1,11	1,00	1,12	1,12	1,20
2. Mandailing Natal	1,31	1,16	1,04	1,13	1,04
3. Tapanuli Selatan	1,21	1,04	1,29	1,07	1,11
4. Tapanuli Tengah	1,71	1,31	1,51	1,16	1,26
5. Tapanuli Utara	1,96	1,62	1,27	1,32	1,48
6. Toba Samosir	1,74	1,61	1,79	1,78	1,62
7. Labuhan Batu	1,63	1,61	1,95	1,84	1,61
8. Asahan	1,43	1,36	1,46	1,31	1,16
9. Simalungun	1,52	2,29	2,14	2,51	2,50
10. Dairi	1,41	1,27	1,20	1,17	1,07
11. Karo	0,81	0,86	1,51	1,32	1,42
12. Deli Serdang	1,11	1,00	1,12	1,12	1,20
13. Langkat	1)	1)	2,80	2,54	1,40
14. Nias Selatan	x	x	x	3,22	1,68
15. Humbang Hasundutan	x	x	x	1,01	1,43
16. Pakpak Bharat	x	x	x	x	x
17. Samosir	x	x	1,54	1,54	1,66
18. Serdang Bedagai	x	x	x	1,20	1,31
19. Batu Bara	x	x	x	x	x
20. Padang Lawas Utara	x	x	x	x	x
21. Padang Lawas	x	x	x	x	x
22. Labuhan Batu Selatan	x	x	x	x	x
23. Labuhan Batu Utara	x	x	x	x	x
Kota/*City*					
71. Sibolga	2,03	1,65	1,37	1,25	1,27
72. Tanjungbalai	1,60	1,04	1,39	1,34	1,15
73. Pematangsiantar	1,20	1,26	1,31	1,25	1,29
74. Tebing Tinggi	1,16	0,62	1,71	1,79	1,66
75. Medan	1,39	1,43	1,50	1,38	1,45
76. Binjai	2,29	2,42	1,41	1,58	1,35
77. Padangsidimpuan	1,30	1,00	1,90	1,72	1,44
Jumlah/*Total*	1,41	1,38	1,50	1,39	1,39

Sumber/*Source* : BPS Provinsi Sumatera Utara/*BPS-Statistics of Sumatera Utara Province*

Keterangan/*Note* : x) Masih Bergabung dengan Kabupaten Induk (Nias, Taput, Dairi, Tobasa, Deli Serdang, Tapsel,Asahan, L.Batu) /*Included in Main Regency (Nias, Taput, Dairi, Tobasa, Deli Serdang, Tapsel,Asahan, L.Batu)*

2) Data Kabupaten Langkat belum dilakukan sejak banjir bandang.

sumut.bps.go.id

Tabel 8.4.11. Rata-Rata Lama Inap Tamu Mancanegara Hotel dan Akomodasi Lainnya menurut bulan dan Klasifikasi
Table *Average Length of Stay of Foreign Guest Of Hotels and Other Accomodation Month and by Classification*
(Hari/*Day)*
2004 - 2008

Tahun/Bulan *Year/Month*	Bintang *Star* 1	Bintang *Star* 2	Bintang *Star* 3	Bintang *Star* 4	Bintang *Star* 5	Rata-rata Bintang *Star Average*
(1)	(2)	(3)	(4)	(5)	(6)	(7)
2004	1,43	1,45	2,92	2,17	1,15	1,89
2005	1,54	1,78	2,36	2,05	3,84	2,00
2006	1,12	1,45	2,25	2,21	1,26	1,76
2007	1,17	1,57	1,77	2,09	1,61	1,71
2008	1,08	1,61	2,11	2,02	1,83	1,76
Januari/*January*	1,02	2,22	1,73	1,48	2,08	1,61
Februari/*February*	1,09	1,12	2,51	1,79	1,97	1,71
Maret/*March*	1,06	1,03	1,89	2,16	1,93	1,69
April/*April*	1,18	1,57	2,06	2,53	1,83	1,98
M e i/*May*	1,06	1,42	2,78	2,23	1,94	*1,88*
Juni/*June*	1,07	1,89	2,29	2,46	1,94	2,04
Juli/*July*	1,11	1,40	1,76	2,45	1,95	1,80
Agustus/*August*	1,13	1,26	1,95	1,57	1,65	1,50
September/*September*	1,12	2,80	2,08	2,31	1,69	1,99
Oktober/*October*	1,00	1,64	2,07	2,32	1,42	1,75
November/*November*	1,08	1,81	2,30	1,81	1,68	1,63
Desember/*December*	1,04	2,38	1,92	1,54	1,87	1,64

sumut.bps.go.id

Tabel 8.4.11. Lanjutan/*Continued*
Table

Tahun/Bulan *Year/Month*	Rata-rata Melati *Jasmine Average*	Rata-rata *Average*
(1)	(8)	(9)
2004	2,44	1,95
2005	2,25	2,03
2006	2,13	1,81
2007	2,00	1,76
2008	1,86	1,77
Januari/*January*	1,43	1,58
Februari/*February*	1,95	1,76
Maret/*March*	2,13	1,76
April/*April*	1,99	1,98
M e i/*May*	1,63	1,84
Juni/*June*	1,52	1,96
Juli/*July*	1,50	1,74
Agustus/*August*	2,01	1,57
September/*September*	2,06	2,00
Oktober/*October*	2,55	1,89
November/*November*	1,85	1,66
Desember/*December*	1,92	1,69

Sumber/*Source* : BPS Provinsi Sumatera Utara/*BPS-Statistics of Sumatera Utara Province*

sumut.bps.go.id

Tabel 8.4.12. Rata-rata Lama Inap Tamu Mancanegara Hotel dan Akomodasi Lainnya menurut Kabupaten/Kota
Table *Average Length of Stay of Foreign Guest of Hotels and Other Accomodation by Regency/City*
(Hari/*Day*)
2004 - 2008

Kabupaten/Kota *Regency/City*	2004	2005	2006	2007	2008
(1)	(2)	(3)	(4)	(5)	(6)
Kabupaten/*Regency*					
1. Nias	2,25	3,14	2,85	1,08	1,33
2. Mandailing Natal	1,63	1,41	1,04	1,02	1,00
3. Tapanuli Selatan	1,04	0,99	1,00	1,32	1,03
4. Tapanuli Tengah	1,00	5,67	-	-	1,30
5. Tapanuli Utara	3,30	-	1,50	1,00	2,35
6. Toba Samosir	1,83	1,69	1,11	1,37	-
7. Labuhan Batu	1,49	1,34	1,00	1,00	1,00
8. Asahan	0,50	2,80	1,59	1,56	-
9. Simalungun	1,53	1,62	2,18	1,38	1,38
10. Dairi	2,95	0,50	1,72	1,80	5,75
11. Karo	1,82	1,45	1,25	1,17	1,10
12. Deli Serdang	-	14,00	-	-	-
13. Langkat	-	-	1,00	2,84	1,59
14. Nias Selatan	x	x	x	2,93	5,07
15. Humbang Hasundutan	x	x	x	1,15	-
16. Pakpak Bharat	x	x	x	x	x
17. Samosir	x	x	1,66	1,62	2,01
18. Serdang Bedagai	x	x	x	-	-
19. Batu Bara	x	x	x	x	x
20. Padang Lawas Utara	x	x	x	x	x
21. Padang Lawas	x	x	x	x	x
22. Labuhan Batu Selatan	x	x	x	x	x
23. Labuhan Batu Utara	x	x	x	x	x
Kota/*City*					
71. Sibolga	5,64	2,33	2,64	3,36	2,24
72. Tanjungbalai	2,74	4,51	1,00	1,00	1,00
73. Pematangsiantar	4,22	2,39	2,18	2,19	2,75
74. Tebing Tinggi	19,00	-	-	-	-
75. Medan	2,06	2,23	1,95	2,04	2,10
76. Binjai	0,50	-	-	-	-
77. Padangsidimpuan	1,48	1,00	1,29	1,01	1,01
Jumlah/*Total*	1,95	2,03	1,81	1,76	1,77

Sumber/*Source* : BPS Provinsi Sumatera Utara/*BPS-Statistics of Sumatera Utara Province*

Keterangan/*Note* : x) Masih Bergabung dengan Kabupaten Induk (Nias, Taput, Dairi, Toba Samosir, Deli Serdang, Tapsel,Asahan, L.Batu)/*Included in Main Regency (Nias, Taput, Dairi, Toba Samosir, Deli Serdang, Tapsel,Asahan,L.Batu)*

sumut.bps.go.id

Tabel 8.4.13. Rata-Rata Lama Inap Tamu Nusantara Hotel dan Akomodasi Lainnya menurut bulan dan Klasifikasi
Table *Average Length of Stay of Domestic Guest Of Hotels and Other Accomodation Month and by Classification*
(Hari/*Day*)
2004 - 2008

Tahun/Bulan *Year/Month*	Bintang *Star* 1	Bintang *Star* 2	Bintang *Star* 3	Bintang *Star* 4	Bintang *Star* 5	Rata-rata Bintang *Star Average*
(1)	(2)	(3)	(4)	(5)	(6)	(7)
2004	1,13	1,36	1,39	1,36	2,55	1,38
2005	1,17	1,15	1,54	1,41	2,27	1,37
2006	1,30	1,29	1,64	1,64	1,22	1,49
2007	1,21	1,25	1,33	1,55	1,16	1,34
2008	1,12	1,21	1,40	1,63	1,47	1,38
Januari/*January*	1,23	1,26	1,44	1,38	1,62	1,38
Februari/*February*	1,16	1,15	1,39	1,37	1,52	1,31
Maret/*March*	1,07	1,10	1,21	1,39	1,69	1,24
April/*April*	1,16	1,22	1,31	1,90	1,37	1,40
M e i/*May*	1,10	1,27	1,32	1,73	1,40	1,37
Juni/*June*	1,12	1,22	1,42	1,83	1,27	1,40
Juli/*July*	1,09	1,17	1,33	1,62	1,61	1,35
Agustus/*August*	1,13	1,20	1,41	1,41	1,33	1,31
September/*September*	1,10	1,29	1,76	1,67	1,29	1,44
Oktober/*October*	1,08	1,20	1,50	1,73	1,50	1,41
November/*November*	1,17	1,29	1,59	1,80	1,69	1,55
Desember/*December*	1,10	1,19	1,32	1,76	1,46	1,43

sumut.bps.go.id

Tabel 8.4.13. Lanjutan/*Continued*
Table

Tahun/Bulan *Year/Month*	Rata-rata Melati *Jasmine Average*	Rata-rata *Average*
(1)	(8)	(9)
2004	1,34	1,36
2005	1,23	1,31
2006	1,44	1,46
2007	1,38	1,35
2008	1,33	1,35
Januari/*January*	1,21	1,30
Februari/*February*	1,30	1,31
Maret/*March*	1,32	1,28
April/*April*	1,24	1,32
M e i/*May*	1,28	1,32
Juni/*June*	1,35	1,37
Juli/*July*	1,34	1,35
Agustus/*August*	1,42	1,36
September/*September*	1,35	1,40
Oktober/*October*	1,40	1,40
November/*November*	1,39	1,47
Desember/*December*	1,34	1,40

Sumber/*Source* : BPS Provinsi Sumatera Utara/*BPS-Statistics of Sumatera Utara Province*

sumut.bps.go.id

Tabel 8.4.14. Rata-rata Lama Inap Tamu Nusantara Hotel dan Akomodasi Lainnya menurut Kabupaten/Kota
Table *Average Length of Stay of Domestic Guest of Hotels and Other Accomodation by Regency/City*
2004 - 2008
(Hari/*Day*)

Kabupaten/Kota *Regency/City*	2004	2005	2006	2007	2008
(1)	(2)	(3)	(4)	(5)	(6)
Kabupaten/*Regency*					
1. Nias	1,64	2,85	1,81	1,19	1,19
2. Mandailing Natal	1,10	1,00	1,12	1,12	1,20
3. Tapanuli Selatan	1,38	1,15	1,05	1,10	1,04
4. Tapanuli Tengah	1,21	1,02	1,29	1,07	1,11
5. Tapanuli Utara	1,71	1,29	1,51	1,16	1,24
6. Toba Samosir	2,06	1,61	2,74	1,03	1,48
7. Labuhan Batu	1,75	1,62	1,79	1,78	1,62
8. Asahan	1,63	1,55	1,95	1,84	1,61
9. Simalungun	1,42	1,34	1,40	1,31	1,13
10. Dairi	1,52	2,31	2,14	2,51	2,49
11. Karo	1,35	1,17	1,19	1,17	1,06
12. Deli Serdang	0,81	0,88	1,51	1,32	1,41
13. Langkat	-	-	2,80	2,53	1,40
14. Nias Selatan	x	x	x	2,22	1,62
15. Humbang Hasundutan	x	x	x	1,01	1,43
16. Pakpak Bharat	x	x	x	x	x
17. Samosir	x	x	1,43	1,47	1,52
18. Serdang Bedagai	x	x	x	1,20	1,31
19. Batu Bara	x	x	x	x	x
20. Padang Lawas Utara	x	x	x	x	x
21. Padang Lawas	x	x	x	x	x
22. Labuhan Batu Selatan	x	x	x	x	x
23. Labuhan Batu Utara	x	x	x	x	x
Kota/*City*					
71. Sibolga	1,97	1,64	1,36	1,23	1,26
72. Tanjungbalai	1,57	1,01	1,39	1,34	1,15
73. Pematangsiantar	1,18	1,26	1,30	1,23	1,28
74. Tebing Tinggi	1,14	0,55	1,71	1,79	1,66
75. Medan	1,32	1,34	1,45	1,30	1,39
76. Binjai	2,28	2,33	1,41	1,58	1,35
77. Padangsidimpuan	1,30	1,02	1,92	1,74	1,45
Jumlah/*Total*	1,36	1,31	1,46	1,36	1,35

Sumber/*Source* : BPS Provinsi Sumatera Utara/*BPS-Statistics of Sumatera Utara Province*

Keterangan/*Note* : x) Masih Bergabung dengan Kabupaten Induk (Nias, Taput, Dairi, Toba Samosir, Deli Serdang, Tapsel,Asahan, L.Batu)/*Included in Main Regency (Nias, Taput, Dairi, Toba Samosir, Deli Serdang, Tapsel,Asahan,L.Batu)*

sumut.bps.go.id

Tabel 8.4.15.
Table

Komposisi Tamu dan Akomodasi Lainnya menurut Bulan dan Klasifikasi
Composition guest of Hotels and Other Accomodation by Month and Classification
(%)
2004 - 2008

Tahun/Bulan *Year/Month*	Bintang/*Star* 1		Bintang/*Star* 2	
	Asing *Foreign*	Dalam Negeri *Domestic*	Asing *Foreign*	Dalam Negeri *Domestic*
(1)	(2)	(3)	(4)	(5)
2004	11,22	88,78	9,79	90,21
2005	8,90	91,10	7,55	92,45
2006	15,52	84,48	10,19	89,81
2007	11,92	88,08	9,53	90,47
2008	12,74	87,26	10,60	89,40
Januari/*January*	11,26	88,74	5,55	94,45
Februari/*February*	9,20	90,80	9,05	90,95
Maret/*March*	11,84	88,16	6,97	93,03
April/*April*	11,79	88,21	9,24	90,76
M e i/*May*	16,31	83,69	14,35	85,65
Juni/*June*	12,56	87,44	9,70	90,30
Juli/*July*	13,10	86,90	16,25	83,75
Agustus/*August*	16,23	83,77	12,90	87,10
September/*September*	8,27	91,73	5,81	94,19
Oktober/*October*	8,23	91,77	11,09	88,91
November/*November*	16,18	83,82	14,17	85,83
Desember/*December*	17,12	82,88	9,45	90,55

sumut.bps.go.id

Tabel 8.4.15. Lanjutan/*Continued*
Table

Tahun/Bulan *Year/Month*	Bintang/*Star* 3		Bintang/*Star* 4	
	Asing *Foreign*	Dalam Negeri *Domestic*	Asing *Foreign*	Dalam Negeri *Domestic*
(1)	(6)	(7)	(8)	(9)
2004	8,28	91,72	16,24	83,76
2005	9,89	90,11	16,67	83,33
2006	8,73	91,27	15,26	84,74
2007	8,16	91,84	15,61	84,39
2008	6,44	93,56	18,27	81,73
Januari/*January*	5,28	94,72	14,98	85,02
Februari/*February*	5,97	94,03	15,69	84,31
Maret/*March*	5,26	94,74	16,32	83,68
April/*April*	5,94	94,06	19,75	80,25
M e i/*May*	8,43	91,57	21,25	78,75
Juni/*June*	6,05	93,95	23,55	76,45
Juli/*July*	6,23	93,77	16,89	83,11
Agustus/*August*	8,63	91,37	24,01	75,99
September/*September*	5,83	94,17	15,76	84,24
Oktober/*October*	5,49	94,51	12,29	87,71
November/*November*	4,35	95,65	17,53	82,47
Desember/*December*	9,94	90,06	19,25	80,75

sumut.bps.go.id

Tabel 8.4.15. Lanjutan/*Continued*
Table

Tahun/Bulan *Year/Month*	Bintang/*Star* 5		Rata-rata Bintang *Star Average*	
	Asing *Foreign*	Dalam Negeri *Domestic*	Asing *Foreign*	Dalam Negeri *Domestic*
(1)	(10)	(11)	(12)	(13)
2004	17,67	82,33	12,04	87,96
2005	3,53	96,47	10,61	89,39
2006	25,36	74,64	13,81	86,19
2007	21,18	78,82	12,69	87,31
2008	12,32	87,68	12,22	87,78
Januari/*January*	15,18	84,82	10,13	89,87
Februari/*February*	16,91	83,09	10,99	89,01
Maret/*March*	16,78	83,22	10,78	89,22
April/*April*	12,64	87,36	11,75	88,25
M e i/*May*	11,13	88,87	14,51	85,49
Juni/*June*	9,73	90,27	12,83	87,17
Juli/*July*	14,52	85,48	12,75	87,25
Agustus/*August*	12,46	87,54	15,14	84,86
September/*September*	9,90	90,10	9,53	90,47
Oktober/*October*	10,62	89,38	9,51	90,49
November/*November*	13,14	86,86	13,38	86,62
Desember/*December*	9,79	90,21	14,01	85,99

sumut.bps.go.id

Tabel 8.4.15. Lanjutan/*Continued*
Table

Tahun/Bulan *Year/Month*	Seluruh Kelompok Kamar *All Groups*		Rata-rata *Average*	
	Asing *Foreign*	Dalam Negeri *Domestic*	Asing *Foreign*	Dalam Negeri *Domestic*
(1)	(10)	(11)	(12)	(13)
2004	2,44	97,56	8,54	91,46
2005	2,20	97,80	7,56	92,44
2006	2,88	97,12	8,76	91,24
2007	3,31	96,69	8,75	91,25
2008	2,64	97,36	7,67	92,33
Januari/*January*	1,96	98,04	6,22	93,78
Februari/*February*	2,55	97,45	6,39	93,61
Maret/*March*	2,66	97,34	7,16	92,84
April/*April*	2,59	97,41	7,30	92,70
M e i/*May*	2,67	97,33	8,56	91,44
Juni/*June*	2,52	97,48	7,80	92,20
Juli/*July*	2,96	97,04	8,03	91,97
Agustus/*August*	2,88	97,12	9,60	90,40
September/*September*	2,31	97,69	5,97	94,03
Oktober/*October*	2,22	97,78	6,04	93,96
November/*November*	1,90	98,10	7,91	92,09
Desember/*December*	5,25	94,75	10,96	89,04

Sumber/*Source* : BPS Provinsi Sumatera Utara/*BPS-Statistics of Sumatera Utara Province*

sumut.bps.go.id

Tabel 8.4.16. Wisatawan Mancanegara yang Datang ke Sumatera Utara menurut Pintu Masuk
Table *Foreign Visitor Arrival in Sumatera Utara by Port of Entry*
(Orang/*Person*)
2004 - 2008

Tahun/Bulan *Year/Month*	Bandar Udara Polonia *Polonia Airport*	Pelabuhan Laut Belawan *Belawan Port*	Pelabuhan Laut Tanjungbalai Asahan *Tanjungbalai Asahan Port*	Jumlah *Total*
(1)	(2)	(3)	(4)	(5)
2004	96 675	9 708	5 936	112 319
2005	106 083	9 181	5 788	121 052
2006	109 574	6 936	5 336	121 846
2007	116 614	7 312	10 204	134 130
2008	130 211	7 011	15 271	152 498
Januari/*January*	8 322	380	1 367	10 069
Februari/*February*	8 581	430	1 839	10 850
Maret/*March*	9 842	576	1 421	11 839
April/*April*	9 180	440	1 286	10 906
Mei/*May*	11 656	621	1 779	14 056
Juni/*June*	9 698	553	979	11 230
Juli/*July*	11 898	613	960	13 471
Agustus/*August*	14 890	549	1 078	16 517
September/*September*	8 021	1 008	1 425	10 454
Oktober/*October*	10 477	548	1 258	12 283
November/*November*	11 134	511	1 138	12 783
Desember/*December*	16 512	782	746	18 040

Sumber/*Source* : BPS Provinsi Sumatera Utara/*BPS-Statistics of Sumatera Utara Province*

sumut.bps.go.id

Tabel 8.4.17. Wisatawan Mancanegara yang Datang ke Sumatera Utara menurut Kebangsaan
Table *Foreign Visitor Arrival in Sumatera Utara by Nationality*
(Orang/*Person*)
2006 – 2008

Kebangsaan *Nationality*	2006	2007	2008
(1)	(2)	(3)	(4)
Asean	83 856	91 196	97 245
- Brunai	5 195	133	79
- Malaysia	69 110	81 347	84 387
- Philipina	1 633	899	991
- Singapura	6 694	7 622	9 946
- Thailand	1 037	988	1 460
- Vietnam	85	147	124
- Myanmar	86	59	120
- Asean Lainnya	16	1	138
Asia	10 189	12 350	13 305
- Hongkong	1 191	1 201	1 124
- India	1 272	1 411	1 531
- Jepang	1 592	1 957	1 782
- Korea Selatan	463	1 184	1 289
- Pakistan	151	167	174
- Bangladesh	138	111	122
- Srilanka	252	92	77
- Taiwan	2 564	2 330	2 228
- RRC	1 355	2 935	4 751
- Asia Lainnya	1 211	872	215
Timur Tengah	113	136	557
- Saudi Arabia	39	89	91
- Bahrain	38	1	1
- Kuwait	-	-	3

sumut.bps.go.id

Tabel 8.4.17. Lanjutan/*Continued*
Table

Kebangsaan *Nationality*	2006	2007	2008
(1)	(2)	(3)	(4)
- Mesir	36	46	76
- Uni Emirat Arab	-	-	12
- Yaman	-	-	71
- Qatar	-	-	2
- Timur Tengah Lainnya	-	-	328
Eropa	16 509	15 365	17 353
- Austria	293	202	179
- Belgia	325	296	405
- Denmark	335	190	252
- Perancis	1 548	1 453	1 407
- Jerman	2 918	2 202	2 585
- Italia	1 049	313	316
- Belanda	5 067	6 425	6 916
- Spanyol	102	52	437
- Portugal	275	305	63
- Swedia	383	203	225
- Swiss	599	411	586
- Inggris	2 121	2 183	2 394
- Finlandia	179	93	185
- Norwegia	223	239	234
- Yunani	-	-	89
- Turki	-	-	151
- Irlandia	-	-	155
- Eropa Barat Lainnya	314	263	38

sumut.bps.go.id

Tabel 8.4.17. Lanjutan/*Continued*
Table

Kebangsaan *Nationality*	2006	2007	2008
(1)	(2)	(3)	(4)
- Rusia	212	66	203
- Polandia	-	-	57
- Ukraina	-	-	26
- Eropa Timur Lainnya	566	469	401
Amerika	4 469	4 054	4 088
- Amerika Serikat	3 304	2 963	3 029
- Kanada	730	773	745
- Amerika Tengah	72	53	56
- Brazil	-	-	109
- Amerika Selatan	363	265	145
Oceania	2 499	2 644	3 284
- Australia	2 208	2 337	2 913
- Selandia Baru	268	298	355
- Oceania Lainnya	23	9	16
Afrika	384	428	303
- Afrika Selatan	18	118	150
- Afrika Lainnya	367	310	153
Lainnya/*Others*	3 895	8 047	16 322
Jumlah/*Total*	121 914	134 130	152 494

Sumber/*Source* : BPS Provinsi Sumatera Utara/*BPS-Statistics Of Sumatera Utara Province*

sumut.bps.go.id

Tabel 8.4.18. Wisatawan Mancanegara yang Datang ke Sumatera Utara menurut Kebangsaan dan Pintu Masuk
Table *Foreign Visitor Arrival in Sumatera Utara by Nationality and Port of Entry*
(Orang/*Person*)
2008

Kebangsaan *Nationality*	Bandar Udara Polonia *Polonia Airport*	Pelabuhan Laut Belawan *Belawan Port*	Pelabuhan Laut Tanjungbalai Asahan *Tanjungbalai Asahan Port*	Jumlah *Total*
(1)	(2)	(3)	(4)	(5)
Asean	88 743	3 366	5 136	97 245
- Brunai	79	-	-	79
- Malaysia	76 148	3 142	5 097	84 387
- Philipina	935	52	4	991
- Singapura	9 919	19	8	9 946
- Thailand	1 286	148	26	1 460
- Vietnam	122	2	-	124
- Myanmar	118	2	-	120
- Asean Lainnya	136	1	1	138
Asia	13 151	154	-	13 305
- Hongkong	1 124	-	-	1 124
- India	1 470	61	-	1 531
- Jepang	1 754	28	-	1 782
- Korea Selatan	1 253	36	-	1 289
- Pakistan	174	-	-	174
- Bangladesh	122	-	-	122
- Srilanka	74	3	-	77
- Taiwan	2 227	1	-	2 228
- RRC	4 738	13	-	4 751
- Asia Lainnya	215	-	-	215
Timur Tengah	557	-	-	557
- Saudi Arabia	83	8	-	91
- Bahrain	1	-	-	1
- Kuwait	3	-	-	3

sumut.bps.go.id

Tabel 8.4.18. Lanjutan/*Continued*
Table

Kebangsaan *Nationality*	Bandar Udara Polonia *Polonia Airport*	Pelabuhan Laut Belawan *Belawan Port*	Pelabuhan Laut Tanjungbalai Asahan *Tanjungbalai Asahan Port*	Jumlah *Total*
(1)	(2)	(3)	(4)	(5)
- Mesir	76	-	-	76
- Uni Emirat Arab	12	-	-	12
- Yaman	71	-	-	71
- Qatar	2	-	-	2
- Timur Tengah Lainnya	309	19	-	328
Eropa	16 025	1 327	1	17 353
- Austria	146	33	-	179
- Belgia	362	43	-	405
- Denmark	237	15	-	252
- Perancis	1 256	151	-	1 407
- Jerman	2 390	195	-	2 585
- Italia	266	50	-	316
- Belanda	6 757	159	-	6 916
- Spanyol	409	28	-	437
- Portugal	62	1	-	63
- Swedia	177	48	-	225
- Swiss	529	57	-	586
- Inggris	2 039	354	1	2 394
- Finlandia	122	63	-	185
- Norwegia	223	11	-	234
- Yunani	89	-	-	89
- Irlandia	151	-	-	151
- Eropa Barat Lainnya	155	-	-	155

sumut.bps.go.id

Tabel 8.4.18. Lanjutan/*Continued*
Table

Kebangsaan *Nationality*	Bandar Udara Polonia *Polonia Airport*	Pelabuhan Laut Belawan *Belawan Port*	Pelabuhan Laut Tanjungbalai Asahan *Tanjungbalai Asahan Port*	Jumlah *Total*
(1)	(2)	(3)	(4)	(5)
- Rusia	180	23	-	203
- Polandia	57	-	-	57
- Ukraina	26	-	-	26
- Eropa Timur Lainnya	358	43	-	401
Amerika	3 820	268	-	4 088
- Amerika Serikat	2 880	149	-	3 029
- Kanada	651	94	-	745
- Amerika Tengah	54	2	-	56
- Brazil	109	-	-	109
- Amerika Selatan	126	19	-	145
Oceania	3 137	147	-	3 284
- Australia	2 791	122	-	2 913
- Selandia Baru	330	25	-	355
- Oceania Lainnya	16	-	-	16
Afrika	280	23	-	303
- Afrika Selatan	146	4	-	150
- Afrika Lainnya	134	19	-	153
Lainnya/*Others*	4 498	1 685	10 139	16 322
Jumlah/*Total*	130 212	7 011	15 271	152 494

Sumber/*Source* : BPS Provinsi Sumatera Utara/*BPS-Statistics of Sumatera Utara Province*

sumut.bps.go.id

Tabel 8.5.1. Jumlah Surat Kilat Dikirim menurut Kantor Pos
Table *Number of Express Mail Sent by Post Office*
(Buah/*Unit*)
2005 - 2008

Kantor Pos *Post Office*	2005	2006	2007	2008
(1)	(2)	(3)	(4)	(5)
1. Medan & Belawan	780 029	821 849	1 037 222	869 324
2. Tebing Tinggi	98 395	91 053	83 414	85 433
3. Binjai	89 041	74 257	73 057	86 969
4. Kabanjahe	50 637	57 680	51 568	51 793
5. Kisaran	53 793	48 999	45 776	100 653
6. Rantau Prapat	48 170	70 352	45 770	149 028
7. Pematangsiantar	124 890	102 244	107 969	278 252
8. Balige	43 912	39 380	26 645	50 618
9. Tarutung	48 974	54 449	37 747	36 989
10. Sibolga	34 811	33 111	19 927	28 196
11. Padangsidimpuan	68 504	88 408	51 366	94 811
12. Gunung Sitoli	33 934	32 537	20 283	149 038
Jumlah/*Total*	1 475 090	1 514 319	1 600 744	1 981 104

sumut.bps.go.id

Tabel 8.5.1. Lanjutan/*Continued*
Table

Kantor Pos *Post Office*	2008		
	Kilat Biasa *Express Mail*	Kilat Tercatat *Registered Express Mail*	Jumlah *Total*
(1)	(6)	(7)	(8)
1. Medan & Belawan	43 672	825 652	869 324
2. Tebing Tinggi	4 312	81 121	85 433
3. Binjai	15 728	71 241	86 969
4. Kabanjahe	5 731	46 062	51 793
5. Kisaran	21 426	79 227	100 653
6. Rantau Prapat	6 218	142 810	149 028
7. Pematangsiantar	134 214	144 038	278 252
8. Balige	7 549	43 069	50 618
9. Tarutung	8 010	28 979	36 989
10. Sibolga	3 422	24 774	28 196
11. Padangsidimpuan	34 904	59 907	94 811
12. Gunung Sitoli	69 697	79 341	149 038
Jumlah/*Total*	354 883	1 626 221	1 981 104

Sumber/*Source* : Kantor Wilayah Usaha Pos I Medan/*Post Office of Region 1 Medan*

sumut.bps.go.id

Tabel 8.5.2. Jumlah Surat Kilat Diterima menurut Kantor Pos
Table *Number of Express Mail Received by Post Office*
(Buah/*Unit*)
2005 - 2008

Kantor Pos *Post Office*	2005	2006	2007	2008
(1)	(2)	(3)	(4)	(5)
1. Medan & Belawan	774 995	801 157	720 249	785 608
2. Tebing Tinggi	89 074	96 222	107 492	129 368
3. Binjai	79 685	158 284	84 012	114 744
4. Kabanjahe	66 183	104 873	57 396	88 125
5. Kisaran	59 700	71 026	83 024	181 953
6. Rantau Prapat	41 425	75 982	65 248	147 092
7. Pematangsiantar	138 599	109 456	107 097	264 435
8. Balige	49 039	51 579	34 310	59 013
9. Tarutung	46 975	34 756	38 574	43 230
10. Sibolga	37 574	39 724	30 433	38 514
11. Padangsidimpuan	68 295	81 725	53 403	64 039
12. Gunung Sitoli	32 610	39 300	32 311	62 601
Jumlah/*Total*	1 484 154	1 664 084	1 413 549	1 978 722

sumut.bps.go.id

Tabel 8.5.2. Lanjutan/*Continued*
Table

Kantor Pos *Post Office*	2008		
	Kilat Biasa *Express Mail*	Kilat Tercatat *Registered Express Mail*	Jumlah *Total*
(1)	(6)	(7)	(8)
1. Medan & Belawan	53 030	732 578	785 608
2. Tebing Tinggi	37 232	92 136	129 368
3. Binjai	61 792	52 952	114 744
4. Kabanjahe	45 276	42 849	88 125
5. Kisaran	43 170	138 783	181 953
6. Rantau Prapat	8 309	138 783	147 092
7. Pematangsiantar	138 171	126 264	264 435
8. Balige	14 142	44 871	59 013
9. Tarutung	16 374	26 856	43 230
10. Sibolga	7 460	31 054	38 514
11. Padangsidimpuan	26 732	37 307	64 039
12. Gunung Sitoli	26 365	36 236	62 601
Jumlah/*Total*	478 053	1 500 669	1 978 722

Sumber/*Source* : Kantor Wilayah Usaha Pos I Medan/*Post Office of Region 1 Medan*

sumut.bps.go.id

Tabel 8.5.3. Jumlah Surat Tercatat Dikirim menurut Kantor Pos
Table *Number of Registered Mail Sent by Post Office*
(Buah/*Unit*)
2005 - 2008

Kantor Pos *Post Office*	2005	2006	2007	2008
(1)	(2)	(3)	(4)	(5)
1. Medan & Belawan	16 248	34 339	20 766	15 493
2. Tebing Tinggi	137	176	5 842	3 426
3. Binjai	1 879	3 019	3 303	683
4. Kabanjahe	347	361	1 576	1 818
5. Kisaran	2 423	2 293	2 056	256
6. Rantau Prapat	262	216	9 016	32
7. Pematangsiantar	3 328	2 949	4 758	14 697
8. Balige	1 071	722	3 128	7 481
9. Tarutung	188	463	678	650
10. Sibolga	914	1 297	1 297	4 549
11. Padangsidimpuan	1 301	1 492	1 433	2 920
12. Gunung Sitoli	542	1 002	2 848	2 444
Jumlah/*Total*	28 640	48 329	56 701	54 449

sumut.bps.go.id

Tabel 8.5.3. Lanjutan/*Continued*
Table

Kantor Pos *Post Office*	2008		
	Dalam Negeri *Domestic*	Luar Negeri *International*	Jumlah *Total*
(1)	(6)	(7)	(8)
1. Medan & Belawan	3 474	12 019	15 493
2. Tebing Tinggi	2 933	493	3 426
3. Binjai	126	557	683
4. Kabanjahe	1 492	326	1 818
5. Kisaran	256	0	256
6. Rantau Prapat	32	0	32
7. Pematangsiantar	14 170	527	14 697
8. Balige	7 474	7	7 481
9. Tarutung	650	0	650
10. Sibolga	4 541	8	4 549
11. Padangsidimpuan	2 920	0	2 920
12. Gunung Sitoli	2 444	0	2 444
Jumlah/*Total*	40 512	13 937	54 449

Sumber/*Source* : Kantor Wilayah Usaha Pos I Medan/*Post Office of Region 1 Medan*

sumut.bps.go.id

Tabel 8.5.4. Jumlah Surat Tercatat Diterima menurut Kantor Pos
Table *Number of Registered Mail Received by Post Office*
(Buah/*Unit*)
2005 - 2008

Kantor Pos *Post Office*	2005	2006	2007	2008
(1)	(2)	(3)	(4)	(5)
1. Medan & Belawan	21 045	24 554	22 744	15 604
2. Tebing Tinggi	1 382	1 756	5 841	6 800
3. Binjai	5 179	7 168	5 235	880
4. Kabanjahe	1 340	2 367	2 093	855
5. Kisaran	5 206	5 547	5 950	2 718
6. Rantau Prapat	817	2 774	1 196	566
7. Pematangsiantar	3 267	6 336	3 332	4 014
8. Balige	994	946	2 576	5 276
9. Tarutung	1 031	1 231	876	2 537
10. Sibolga	1 094	1 874	1 712	2 494
11. Padangsidimpuan	2 397	3 398	3 010	2 156
12. Gunung Sitoli	1 079	2 378	1 738	1 147
Jumlah/*Total*	44 831	60 329	56 303	45 047

sumut.bps.go.id

Tabel 8.5.4. Lanjutan/*Continued*
Table

Kantor Pos *Post Office*	2008		
	Dalam Negeri *Domestic*	Luar Negeri *International*	Jumlah *Total*
(1)	(6)	(7)	(8)
1. Medan & Belawan	8 404	7 200	15 604
2. Tebing Tinggi	6 520	280	6 800
3. Binjai	240	640	880
4. Kabanjahe	813	42	855
5. Kisaran	2 334	384	2 718
6. Rantau Prapat	542	24	566
7. Pematangsiantar	3 664	350	4 014
8. Balige	5 201	75	5 276
9. Tarutung	2 412	125	2 537
10. Sibolga	2 486	8	2 494
11. Padangsidimpuan	2 059	97	2 156
12. Gunung Sitoli	1 122	25	1 147
Jumlah/*Total*	35 797	9 250	45 047

Sumber/*Source* : Kantor Wilayah Usaha Pos I Medan/*Post Office of Region 1 Medan*

sumut.bps.go.id

Tabel 8.5.5.
Table

Jumlah Penerimaan dan Pengiriman Wesel Pos menurut Kantor Pos
Number of Postal Money Order Received and Sent by Post Office
2008

Kantor Pos *Post Office*	Penerimaan/*Received*		Pengiriman/*Sent*	
	Frekwensi *Frequency*	Nilai/*Value* (000 000)	Frekwensi *Frequency*	Nilai/*Value* (000 000)
(1)	(2)	(3)	(4)	(5)
1. Medan & Belawan	109 792	110 235	40 510	34 048
2. Tebing Tinggi	25 525	27 880	6 438	6 083
3. Binjai	27 010	32 208	8 702	8 132
4. Kabanjahe	12 223	12 699	3 944	6 843
5. Kisaran	21 760	29 246	7 669	7 718
6. Rantau Prapat	8 172	9 739	10 648	11 601
7. Pematangsiantar	42 614	36 282	8 800	9 816
8. Balige	18 333	17 525	4 151	4 826
9. Tarutung	29 248	25 466	6 025	8 871
10. Sibolga	24 301	16 323	4 815	4 796
11. Padangsidimpuan	53 532	56 975	28 242	56 799
12. Gunung Sitoli	27 003	14 597	3 059	3 375
Jumlah / *Total*	399 513	389 175	133 003	162 908

Sumber/*Source* : Kantor Wilayah Usaha Pos I Medan/*Post Office of Region 1 Medan*

sumut.bps.go.id

Tabel 8.5.6. Jumlah Pengiriman Pos Paket menurut Kantor Pos
Table *Number of Parcel Post Sent by Post Office*
(Buah/*Unit*)
2005 - 2008

Kantor Pos *Post Office*	2005	2006	2007	2008
(1)	(2)	(3)	(4)	(5)
1. Medan & Belawan	31 089	27 252	25 899	21 183
2. Tebing Tinggi	958	2 535	1 385	909
3. Binjai	944	1 730	2 453	1 148
4. Kabanjahe	792	1 190	910	1 421
5. Kisaran	1 487	1 802	2 975	2 897
6. Rantau Prapat	787	673	1 757	609
7. Pematangsiantar	3 571	4 042	2 341	1 660
8. Balige	636	571	503	1 006
9. Tarutung	694	836	598	1 568
10. Sibolga	560	678	350	673
11. Padangsidimpuan	1 315	726	1 444	2 170
12. Gunung Sitoli	972	982	973	3 815
Jumlah/*Total*	43 805	43 017	41 588	39 059

sumut.bps.go.id

Tabel 8.5.6. Lanjutan/*Continued*
Table

Kantor Pos *Post Office*	2008		
	Dalam Negeri *Domestic*	Luar Negeri *International*	Jumlah *Total*
(1)	(6)	(7)	(8)
1. Medan & Belawan	20 571	612	21 183
2. Tebing Tinggi	909	0	909
3. Binjai	1 148	0	1 148
4. Kabanjahe	1 421	0	1 421
5. Kisaran	2 892	5	2 897
6. Rantau Prapat	609	0	609
7. Pematangsiantar	1 660	0	1 660
8. Balige	979	27	1 006
9. Tarutung	1 568	0	1 568
10. Sibolga	662	11	673
11. Padangsidimpuan	2 151	19	2 170
12. Gunung Sitoli	3 770	45	3 815
Jumlah/Total	38 340	719	39 059

Sumber/Source : Kantor Wilayah Usaha Pos I Medan/*Post Office of Region 1 Medan*

sumut.bps.go.id

Tabel 8.5.7. Jumlah Penerimaan Pos Paket menurut Kantor Pos
Table *Number of Parcel Post Received by Post Office*
(Buah/*Unit*)
2005 - 2008

Kantor Pos *Post Office*	2005	2006	2007	2008
(1)	(2)	(3)	(4)	(5)
1. Medan & Belawan	28 130	32 647	24 540	16 674
2. Tebing Tinggi	1 822	3 848	3 196	3 160
3. Binjai	8 594	7 417	3 512	8 886
4. Kabanjahe	4 264	6 707	4 582	2 052
5. Kisaran	3 167	2 985	5 529	3 192
6. Rantau Prapat	3 991	2 726	3 176	1 382
7. Pematangsiantar	7 759	3 254	6 371	12 606
8. Balige	2 695	3 134	2 164	4 776
9. Tarutung	3 090	2 570	1 280	1 044
10. Sibolga	2 623	2 674	985	2 698
11. Padangsidimpuan	2 901	2 910	2 808	5 437
12. Gunung Sitoli	3 375	1 699	3 707	18 457
Jumlah/*Total*	72 411	72 571	61 850	80 364

sumut.bps.go.id

Tabel 8.5.7. Lanjutan/*Continued*
Table

Kantor Pos *Post Office*	2008		
	Dalam Negeri *Domestic*	Luar Negeri *International*	Jumlah *Total*
(1)	(6)	(7)	(8)
1. Medan & Belawan	15 774	900	16 674
2. Tebing Tinggi	2 864	296	3 160
3. Binjai	8 710	176	8 886
4. Kabanjahe	2 052	0	2 052
5. Kisaran	3 144	48	3 192
6. Rantau Prapat	1 364	18	1 382
7. Pematangsiantar	12 546	60	12 606
8. Balige	4 764	12	4 776
9. Tarutung	1 032	12	1 044
10. Sibolga	2 686	12	2 698
11. Padangsidimpuan	5 389	48	5 437
12. Gunung Sitoli	18 451	6	18 457
Jumlah/*Total*	78 776	1 588	80 364

Sumber/*Source* : Kantor Wilayah Usaha Pos I Medan/*Post Office of Region 1 Medan*

sumut.bps.go.id

Tabel / *Table* 8.5.8.

Jumlah Pengiriman dan Penerimaan Surat menurut Jenis Surat
Number of Mail Sent and Received by Type
(Buah/*Unit*)
2005 - 2008

Kantor Pos *Post Office*	2005	2006	2007	2008
(1)	(2)	(3)	(4)	(5)
I. Pengiriman	*1 690 851*	*1 718 465*	*1 811 833*	*2 207 615*
1. Surat Tercatat	28 640	48 329	56 701	54 449
2. Surat Kilat	1 475 090	1 514 319	1 600 744	1 981 104
3. Surat Wesel	143 316	112 800	112 800	133 003
4. Paket Pos	43 805	43 017	41 588	39 059
II.Penerimaan	*1 901 617*	*2 066 012*	*1 800 731*	*2 503 646*
1. Surat Tercatat	44 831	60 329	56 303	45 047
2. Surat Kilat	1 484 154	1 664 084	1 413 549	1 978 722
3. Surat Wesel	300 221	269 028	269 028	399 513
4. Paket Pos	72 411	72 571	61 851	80 364
Jumlah / *Total*	3 592 468	3 784 477	3 612 564	4 711 261

Sumber/*Source* : Kantor Wilayah Usaha Pos I Medan/*Post Office of Region 1 Medan*

sumut.bps.go.id

Tabel 8.5.9.
Table

Jumlah Kantor Pos di Sumatera Utara
Number of Post Office in Sumatera Utara
(Buah/*Unit*)
2005 – 2008

Kantor Pos *Post Office*	2005	2006	2007	2008
(1)	(2)	(3)	(4)	(5)
1. Medan & Belawan	42	42	33	33
2. Tebing Tinggi	17	17	16	16
3. Binjai	15	15	14	14
4. Kabanjahe	18	18	17	17
5. Kisaran	19	19	19	19
6. Rantau Prapat	12	12	12	12
7. Pematangsiantar	22	22	22	22
8. Balige	12	12	12	12
9. Tarutung	15	15	15	15
10. Sibolga	8	8	8	8
11. Padangsidimpuan	23	23	23	23
12. Gunung Sitoli	7	7	7	7
Jumlah/*Total*	210	210	198	198

Sumber/*Source* : Kantor Wilayah Usaha Pos I Medan/*Post Office of Region 1 Medan*

sumut.bps.go.id

9

Keuangan dan Harga-harga
Finance and Prices

Indeks Harga Konsumen (IHK) merupakan indikator inflasi yang dihitung setiap bulan berdasarkan harga barang-barang dan jasa yang dikonsumsi rumah tangga.

sumut.bps.go.id

9.1. Keuangan Daerah

Realisasi penerimaan Pemerintah Provinsi Sumatera Utara pada tahun 2008 tercatat sebesar Rp. 3.225,8 milyar, yang terdiri atas Penerimaan Asli Daerah (PAD) sebesar Rp. 2.181,3 milyar, penerimaan dana perimbangan sebesar Rp.1.039,0 milyar, dan sisanya dari penerimaan lainnya. Adapun realisasi pengeluaran pada tahun tersebut adalah sebesar Rp. 2.967 milyar, yang terdiri atas belanja langsung sebesar Rp. 1.172,9 milyar dan belanja tak langsung sebesar Rp. 1.794,4 milyar. Untuk pembayaran belanja bagi hasil kepada Provinsi/Kabupaten/Kota dan Pemerintah Desa sebesar Rp. 683,3 milyar dan untuk belanja pegawai sebesar Rp.559,8 milyar.

Sementara itu realisasi penerimaan dan pengeluaran untuk kabupaten/kota di Provinsi Sumatera Utara dapat dilihat pada tabel 9.1.5 sampai dengan tabel 9.1.10.

9.2. Inflasi

Laju inflasi di 66 kota pada tahun 2008, yang paling tinggi adalah Manokwari sebesar 20,51 persen. Paling rendah adalah: Surakarta sebesar 6,96 persen. Hal ini dapat dilihat pada tabel 9.2.29.

9.3. Koperasi

Pada tahun 2008 jumlah Koperasi Unit Desa (KUD) tercatat sebanyak 552 unit yang berarti mengalami peningkatan sebesar 6,77 persen dari tahun sebelumnya yang berjumlah 517 unit (tabel 9.3.1).

Jumlah anggota Koperasi Unit Desa tahun 2008 mengalami peningkatan dibandingkan tahun 2007 yaitu dari 202.731 orang menjadi 208.370 orang .

9.4. Perbankan

Peran bank dalam menunjang pertumbuhan ekonomi Sumatera Utara sangat penting artinya. Untuk mendukung program pemerintah dan memperlancar modal usaha, bank yang ada di Sumatera Utara telah menyalurkan kredit yang cukup besar. Pada tahun 2008, jumlah kredit yang disalurkan perbankan di Sumatera Utara sebesar Rp. 65.320 milyar, yaitu dari bank umum pemerintah sebesar 49,92 persen, bank swasta nasional 41,71 persen, dari bank perkreditan rakyat 0,59 persen, dan dari bank asing dan campuran 7,78 persen.

Perhimpunan dana rupiah dan Valuta Asing yang terkumpul oleh bank dari masyarakat pada tahun 2008 berjumlah Rp. 70.560 milyar. Bank umum pemerintah menerima tabungan dari masyarakat sebesar 40,13 persen, bank swasta nasional menyerap tabungan masyarakat sebesar 49,68 persen, bank asing dan campuran 9,76 persen, sedangkan bank perkreditan rakyat hanya 0,43 persen.

sumut.bps.go.id

Peta : 9.1.
Map

Rencana Pendapatan Asli Daerah Kabupaten/Kota
menurut Jenis Pendapatan
Plan Regency/City Local Government Original Receipt
by Types of Receipt
(Milyar/*Billion* Rp.)
2008

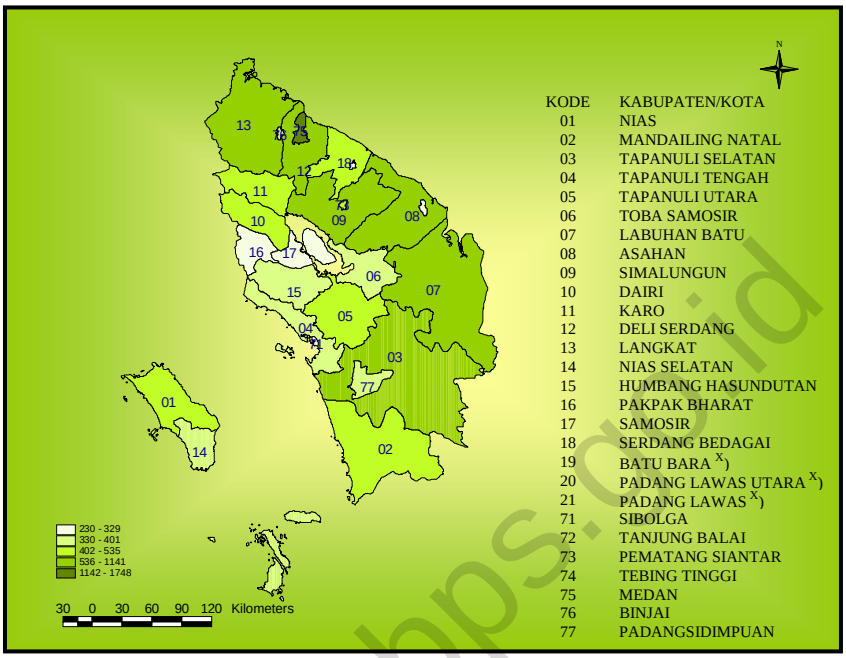

Sumber /*Source* : BPS Provinsi Sumatera Utara/ *BPS–Statistics of Sumatera Utara Province*
Keterangan/*Note* : x) Masih bergabung dengan Kabupaten Induk (Asahan,Tapsel) *Included in Main Regency (Asahan,Tapsel)*

sumut.bps.go.id

Peta : 9.2. Realisasi Pajak Bumi dan Bangunan menurut Kabupaten/Kota
Map *Realization of Land and Building Tax by Regency/City*
2008

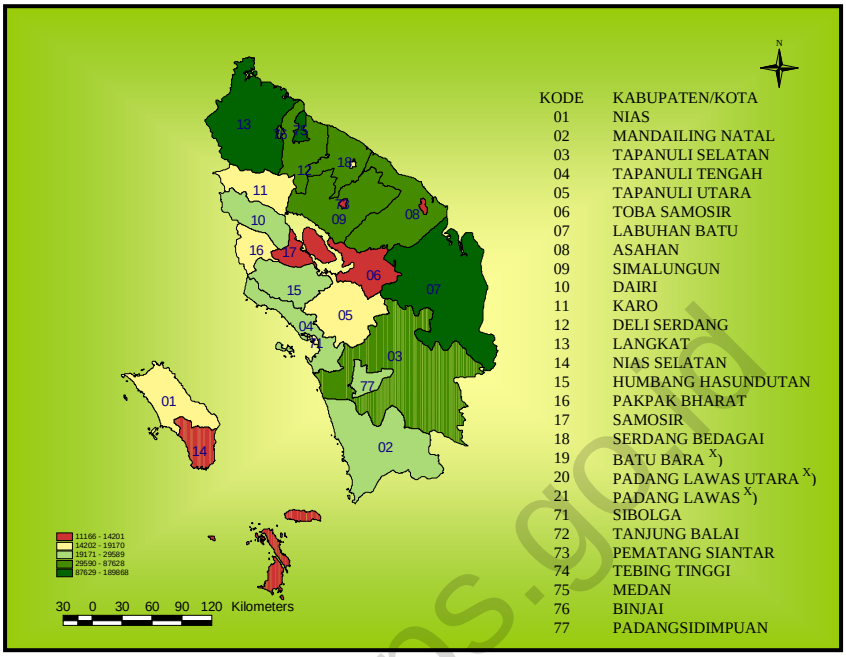

Sumber /*Source* : BPS Provinsi Sumatera Utara/ *BPS–Statistics of Sumatera Utara Province*
Keterangan/*Note* : x) Masih bergabung dengan Kabupaten Induk (Asahan,Tapsel) *Included in Main Regency (Asahan,Tapsel)*

sumut.bps.go.id

Grafik 9.1. Laju Inflasi Sumatera Utara menurut Tahun Kalender
Figure *Inflation Rateof Sumatera Utara by Calender Year*
(%)
2004 - 2008

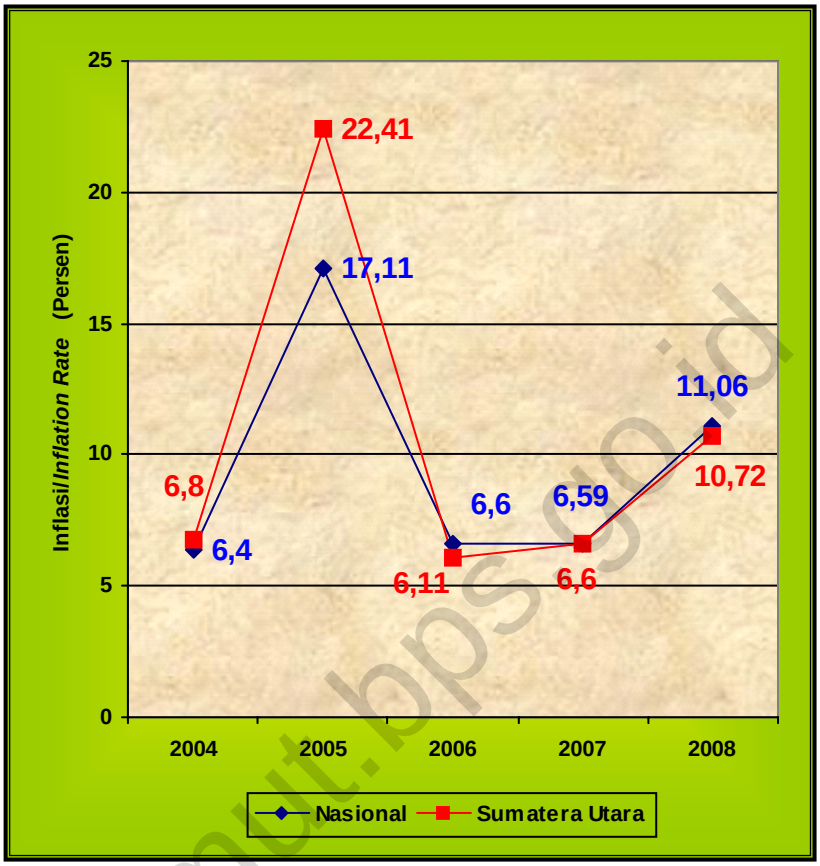

Sumber /*Source* : BPS Provinsi Sumatera Utara/ *BPS–Statistics of Sumatera Utara Province*

sumut.bps.go.id

Grafik 9.2.
Figure

Jumlah Aktiva Bank Rupiah dan Valuta Asing menurut Kelompok Bank Provinsi Sumatera Utara
Total Banks' Assets in Rupiah and Foreign Exchange by Group of Banks in Sumatera Utara Province
(Milyar/*Billion* Rp)
2007-2008

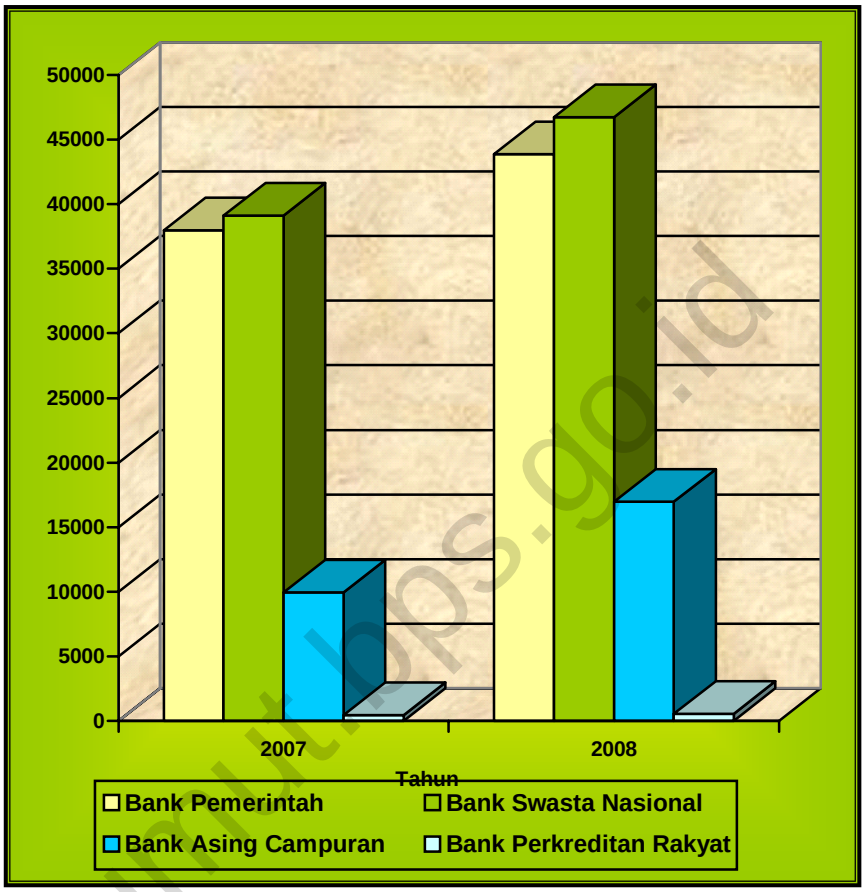

Sumber/*Source:* Bank Indonesia Medan/*Bank Indonesia Medan*

sumut.bps.go.id

Tabel 9.1.1.
Table

Realisasi Penerimaan dan Pengeluaran Pemerintah
Provinsi Sumatera Utara
Actual Government Receipt and Expenditure
of Sumatera Utara Province
(Milyar/*Billion* Rp.)
1997/1998 – 2008

Tahun/*Year*	Pendapatan *Income*	Belanja *Expenditure*	Pembiayaan *Financing*	
			Penerimaan *Receipt*	Pengeluaran *Expenditure*
(1)	(2)	(3)	(4)	(5)
1997/1998	772,6	771,0	-	-
1998/1999	347,8	342,5	-	-
1999/2000	515,9	449,0	-	-
Apr – Des 2000	600,3	416,8	-	-
2001	1 066,8	916,2	-	-
2002	1 179,9	1 021,3	-	-
2003	1 572,0	1 352,0	-	-
2004	1 882,7	1 501,5	-	162,6
2005	1 906,4	1 830,6	245,7	321,5
2006	2 299,5	2 184,7	217,9	332,7
2007	2 685,8	2 560,7	289,4	20,2
2008	3 225,8	2 967,3	394,3	42,2

Sumber/*Source* : BPS Provinsi Sumatera Utara/*BPS-Statistics of Sumatera Utara Province*

sumut.bps.go.id

Tabel / *Table* 9.1.2

Realisasi Penerimaan Pemerintah Provinsi Sumatera Utara menurut Jenis Penerimaan
Actual Government Receipt of Sumatera Utara Province by Types of Receipt
(Milyar/*Billion* Rp.)
2008

	Jenis Penerimaan/ *Types of Receipt*	Realisasi *Actual Receipt*
	(1)	(2)
I	Pendapatan Asli Daerah / *Local Government Original Receipt*	2 181,3
1.	Pajak Daerah / *Local Taxes Receipt*	2 002,0
2.	Retribusi Daerah *Retributions Receipt*	29,4
3.	Hasil Pengelolaan Kekayaan Daerah yang Dipisahkan *Output of Management of Separated Regional Government Wealth*	89,7
4.	Lain-lain Pendapatan Asli Daerah yang Sah *Other Local Government Original Receipt*	60,2
II	Dana Perimbangan *Balanced Budget*	1 039,0
1.	Bagi Hasil Pajak *Tax Share*	306,2
2.	Bagi Hasil Bukan Pajak/Sumber Daya Alam *Non Tax Share/Natural Resources*	4,9
3.	Dana Alokasi Umum *General Alocation Funds*	727,9
4.	Dana Alokasi Khusus *Special Alocation Funds*	-
III	Lain-lain Pendapatan Daerah yang Sah *Other Receipt*	5,5
1.	Pendapatan Hibah *Grants Receipt*	5,2
2.	Dana Darurat *Emergency Fund*	-
3.	Dana Bagi Hasil Pajak dari Provinsi dan Pemerintah Daerah Lainnya *Tax Share Fund from Province and Other Local Government*	-
4.	Dana Penyesuaian dan Otonomi Khusus *Adjustment and Special Decentralization Fund*	0,3
5.	Bantuan Keuangan dari Propinsi atau Pemerintah Daerah Lainnya/*Financial Aid from Province or Other Local Government*	-
	Jumlah/*Total*	3 225,8

Sumber/*Source* : BPS Provinsi Sumatera Utara/*BPS-Statistics of Sumatera Utara Province*

sumut.bps.go.id

Tabel / *Table* 9.1.3

Realisasi Pengeluaran Pemerintah
Provinsi Sumatera Utara menurut Jenis Pengeluaran
Actual Government Expenditure of Sumatera Utara Province by Types of Expenditure
(Milyar/*Billion* Rp.)
2008

		Jenis Pengeluaran/ *Types of Expenditure*	Realisasi *Actual Expenditure*
		(1)	(2)
I		Belanja Tidak Langsung *Indirect Expenditure*	1 794,4
	1.	Belanja Pegawai *Personnel Expenditure*	559,8
	2.	Belanja Bunga *Interest Expenditure*	-
	3.	Belanja Subsidi *Subsidize Expenditure*	-
	4.	Belanja Hibah *Grants Expenditure*	247,1
	5.	Belanja Bantuan Sosial *Social Aids Expenditure*	117,8
	6.	Belanja Bagi Hasil kepada Provinsi/Kabupaten/Kota dan Pemerintah Desa *Sharing Expenditure to Province/ Regency/City and Villages*	683,3
	7.	Belanja Bantuan Keuangan kepada Provinsi/Kabupaten/Kota dan Pemerintah Desa *Financial Aid to Government of Province/ Regency/City and Villages*	186,1
	8.	Belanja Tidak Terduga *Unpredicted Expenditure*	0,3
II		Belanja Langsung *Direct Expenditure*	1 172,9
	1.	Belanja Pegawai *Personnel Expenditure*	145,6
	2.	Belanja Barang dan Jasa *Goods and Services Expenditure*	447,6
	3.	Belanja Modal *Capital Expenditure*	579,7
		Jumlah/*Total*	2 967,3

Sumber/*Source* : BPS Provinsi Sumatera Utara/*BPS-Statistics of Sumatera Utara Province*

sumut.bps.go.id

Tabel / *Table* 9.1.4

Realisasi Pembiayaan Pemerintah Provinsi Sumatera Utara menurut Jenis Pembiayaan
Actual Government Financing of Sumatera Utara Province by Types of Financing
(Milyar/*Billion* Rp.)
2008

		Jenis Pembiayaan/ *Types of Financing*	Realisasi *Actual Financing*
		(1)	(2)
I		Penerimaan Pembiayaan Daerah *Local Government Financing Receipt*	394,3
	1.	Sisa Lebih Perhitungan Anggaran Tahun Sebelumnya *Previous Year Budget Surplus*	394,3
	2.	Pencairan Dana Cadangan *Liquefaction Reserve Fund*	-
	3.	Hasil Penjualan Kekayaan Daerah yang Dipisahkan *Output of Sales of Separated Local Government Wealth*	-
	4.	Penerimaan Pinjaman Daerah *Receipt of Local Loan*	-
	5.	Penerimaan Kembali Pemberian Pinjaman *Refund Value*	-
	6.	Penerimaan Piutang Daerah *Local Factoring Receipt*	-
II		Pengeluaran Pembiayaan Daerah *Local Government Financing Expenditure*	42,2
	1.	Pembentukan Dana Cadangan *Reserve Fund Forming*	-
	2.	Penyertaan Modal (Investasi) Pemerintah Daerah *Capital Equity (Investmen) of Local Government*	42,0
	3.	Pembayaran Pokok Utang *Main Credit Payment*	0,2
	4.	Pemberian Pinjaman Daerah *Local Loan*	-
III		Sisa Lebih Pembiayaan Anggaran Tahun Berkenaan *Current Year Budget Financing Surplus*	610,59

Sumber/*Source* : BPS Provinsi Sumatera Utara/*BPS-Statistics of Sumatera Utara Province*

sumut.bps.go.id

Tabel 9.1.5
Table

Realisasi Penerimaan Pemerintah Kabupaten/Kota
Di Provinsi Sumatera Utara
Actual Regency/City Government Receipt
in Sumatera Utara Province
(Milyar/*Billion* Rp)
2007-2008

Kabupaten/Kota *Regency/City*	2007		2008 [1)]	
	Pendapatan *Income*	Pembiayaan *Financing*	Pendapatan *Income*	Pembiayaan *Financing*
(1)	(2)	(3)	(4)	(5)
Kabupaten/*Regency*				
1. N i a s	478.6	115.1	535,1	73,7
2. Mandailing Natal	471,4	26,7	534,5	20,2
3. Tapanuli Selatan	706,4	55,5	727,0	120,1
4. Tapanuli Tengah	367,0	43,5	400,8	36,5
5. Tapanuli Utara	448,6	18,8	488,7	11,2
6. Toba Samosir	355,5	34,5	391,7	45,9
7. Labuhan Batu	763,4	233,6	822,0	197,0
8. A s a h a n	730,9	131,8	587,1	68,0
9. Simalungun	801,1	50,8	853,1	111,5
10. D a i r i	399,2	19,9	448,9	31,2
11. K a r o	518,5 [2)]	66,7 [2)]	514,0	79,6
12. Deli Serdang	1 023,8	69,7	1 141,2	56,8
13. L a n g k a t	818,8	76,0	819,4	38,1
14. Nias Selatan	301,5	0,0	345,4	101,5
15. Humbang Hasundutan	329,7	48,2	365,2	6,5
16. Pakpak Bharat	217,3	40,0	229,6	28,5
17. Samosir	299,9	47,5	312,7	69,3
18. Serdang Bedagai	476,4	26,6	522,6	0,0
19. Batu Bara	x	x	242,1	0,8
20. Padang Lawas Utara	x	x	x	x
21. Padang Lawas	x	x	x	x
22. Labuhan Batu Selatan	x	x	x	x
23. Labuhan Batu Utara	x	x	x	x
Kota/*City*				
71. S i b o l g a	247,2	43,0	293,8	39,3
72. Tanjungbalai	262,4	64,3	329,2	51,7
73. Pematangsiantar	379,3	29,9	447,6	23,1
74. Tebing Tinggi	274,3	81,3	296,9	62,5
75. M e d a n	1 717,9 [2)]	57,7 [2)]	1 747,9	131,5
76. B i n j a i	346,0	37,8	390,3	11,6
77. Padangsidimpuan	333,3	13,8	372,9	9,7
Jumlah/*Total*	13 068,3	1 432,6	14 159,8	1 426,0

Sumber/*Source* : BPS Provinsi Sumatera Utara/*BPS-Statistics of Sumatera Utara Province*
Catatan/*Note* : *x)* Masih Bergabung dengan Kabupaten Induk (Tapanuli Selatan, Asahan, Lab.Batu) /*Included in Main Regency (Tapanuli Selatan, Asahan, Lab.Batu)*
[1)] Rencana APBD 2008
[2)] Rencana APBD 2007

sumut.bps.go.id

Tabel 9.1.6
Table

Rencana Pendapatan Asli Daerah Kabupaten/Kota menurut Jenis Pendapatan
Plan Regency/City Local Government Original Receipt by Types of Receipt
(Milyar/*Billion* Rp.)
2008

Kabupaten/Kota *Regency/City*	Pajak Daerah *Local Taxes*	Retribusi Daerah *Local Retribution*	Kekayaan Daerah yang Dipisahkan *Separated Regional Government Wealth*
(1)	(2)	(3)	(4)
Kabupaten/*Regency*			
1. N i a s	4,33	9,19	1,25
2. Mandailing Natal	3,27	2,69	3,5
3. Tapanuli Selatan	3,12	4,32	3,38
4. Tapanuli Tengah	0,79	1,12	1,35
5. Tapanuli Utara	1,57	1,85	1,14
6. Toba Samosir	3,64	1,99	0,61
7. Labuhan Batu	12,98	14,70	4,31
8. Asahan	6,27	5,08	2,31
9. Simalungun	10,93	5,46	4,00
10. D a i r i	1,49	3,82	0,6
11. K a r o	7,07	8,03	0,76
12. Deli Serdang	60,85	18,33	2,81
13. Langkat	11,89	5,18	0
14. Nias Selatan	1,67	3,48	0
15. Humbang Hasundutan	1,56	2,75	0,37
16. Pakpak Bharat	0,08	1,16	0,02
17. Samosir	1,13	1,71	0,16
18. Serdang Bedagai	13,98	4,79	0
19. Batu Bara	3,86	2,86	0
20. Padang Lawas Utara	x	x	x
21. Padang Lawas	x	x	x
22. Labuhan Batu Selatan	x	x	x
23. Labuhan Batu Utara	x	x	x
Kota/*City*			
71. Sibolga	1,81	4,64	1,42
72. Tanjungbalai	3,95	3,68	1
73. Pematangsiantar	7,61	11.51	1,84
74. Tebing Tinggi	3,97	5,92	1,5
75. M e d a n	197,11	141,05	4,15
76. B i n j a i	6,17	4,51	0,16
77. Padangsidimpuan	4,47	5,52	1,06
Jumlah/*Total*	375,57	275,35	37,70

sumut.bps.go.id

Tabel 9.1.6 Lanjutan/*Continued*
Table

Kabupaten/Kota *Regency/City*	Lain-lain PAD yang Sah *Others Receipt*	Jumlah *Total*
(1)	(5)	(6)
Kabupaten/*Regency*		
1. N i a s	3,55	18,32
2. Mandailing Natal	3,75	13,20
3. Tapanuli Selatan	3,20	14,02
4. Tapanuli Tengah	7,13	10,39
5. Tapanuli Utara	2,23	6,79
6. Toba Samosir	2,60	8,84
7. Labuhan Batu	14,58	46,58
8. Asahan	5,26	18,92
9. Simalungun	14,15	34,53
10. D a i r i	1,3	7,21
11. K a r o	2,63	18,50
12. Deli Serdang	4,81	86,80
13. Langkat	6,22	23,28
14. Nias Selatan	3,23	8,38
15. Humbang Hasundutan	2,21	6,89
16. Pakpak Bharat	1,96	3,22
17. Samosir	7,72	10,71
18. Serdang Bedagai	3,00	21,78
19. Batu Bara	0	6,72
20. Padang Lawas Utara	x	x
21. Padang Lawas	x	x
22. Labuhan Batu Selatan	x	x
23. Labuhan Batu Utara	x	x
Kota/*City*		
71. Sibolga	2,30	10,17
72. Tanjungbalai	3.17	11,81
73. Pematangsiantar	2.63	23,59
74. Tebing Tinggi	2,61	14,00
75. M e d a n	2,19	344,51
76. B i n j a i	2,77	13,61
77. Padangsidimpuan	0,35	11,40
Jumlah/*Total*	105,56	794,18

Sumber/*Source* : BPS Provinsi Sumatera Utara/*BPS-Statistics of Sumatera Utara Province*

Keterangan/*Note*: x) Masih bergabung dengan Kabupaten Induk (Tapanuli Selatan, Labuhan Batu)/ *Included in Main Regency (Tapanuli Selatan, Labuhan Batu)*

sumut.bps.go.id

Tabel / *Table* 9.1.7

Realisasi Pengeluaran Pemerintah Kabupaten/Kota
Actual Regency/City Government Expenditure
(Milyar/*Billion* Rp)
2007-2008

Kabupaten/Kota *Regency/City*	2007		2008 [1)]	
	Belanja *Expenditure*	Pembiayaan *Financing*	Belanja *Expenditure*	Pembiayaan *Financing*
(1)	(2)	(3)	(4)	(5)
Kabupaten/*Regency*				
1. Nias	493,7	7,1	606,9	2,0
2. Mandailing Natal	493,9	3,2	553,4	1,3
3. Tapanuli Selatan	665,0	9,1	870,0	5,3
4. Tapanuli Tengah	372,9	1,5	436,7	0,7
5. Tapanuli Utara	434,5	0,8	498,9	1,0
6. Toba Samosir	339,2	1,8	436,6	1,0
7. Labuhan Batu	782,6	3,2	950,4	2,3
8. Asahan	710,9	0,0	654,1	1,0
9. Simalungun	739,3	7,1	911,3	7,9
10. Dairi	370,4	1,9	478,0	2,2
11. Karo	544,1 [2)]	3,3 [2)]	577,3	16,3
12. Deli Serdang	994,2	7,1	1,179,0	19,1
13. Langkat	786,4	6,7	840,1	1,5
14. Nias Selatan	262,7	0,8	428,9	18,0
15. Humbang Hasundutan	341,7	1,1	365,8	1,5
16. Pakpak Bharat	206,4	0,5	257,6	0,5
17. Samosir	226,8	0,8	380,7	1,2
18. Serdang Bedagai	458,1	5,7	520,6	2,0
19. Batu Bara	x	x	242,9	0,0
20. Padang Lawas Utara	x	x	x	x
21. Padang Lawas	x	x	x	x
22. Labuhan Batu Selatan	x	x	x	x
23. Labuhan Batu Utara	x	x	x	x
Kota/*City*				
71. Sibolga	250,6	0,2	332,8	0,4
72. Tanjungbalai	251,4	1,9	379,0	1,9
73. Pematangsiantar	381,7	2,8	463,7	7,1
74. Tebing Tinggi	282,5	0,6	358,8	0,6
75. Medan	1 751,8 [2)]	23,8 [2)]	1,872,9	6,5
76. Binjai	355,8	7,5	395,0	6,9
77. Padangsidimpuan	335,0	1,6	380,8	1,8
Jumlah/*Total*	12 831,8	100,1	15 372,2	109,8

Sumber/*Source*: BPS Provinsi Sumatera Utara/*BPS-Statistics of Sumatera Utara Province*
Catatan/*Note* : x) Masih Bergabung dengan Kabupaten Induk (Tapanuli Selatan,Asahan, Lab.Batu) /*Included in Main Regency (Tapanuli Selatan,Asahan, Lab. Batu)*
[1)] Rencana APBD 2008
[2)] Rencana APBD 2007

sumut.bps.go.id

Tabel 9.1.8. Rencana Belanja Pemerintah Kabupaten/Kota
Table *Plan Regency/City Government Expenditure*
(Milyar/*Billion* Rp,)
2008

Kabupaten/Kota *Regency/City*	Belanja Langsung Pemerintah *Direct Expenditure Government*	Belanja Tidak Langsung Pemerintah *Indirect Expenditure Government*	Jumlah *Total*
(1)	(2)	(3)	(4)
Kabupaten/*Regency*			
1. N i a s	365,7	241,2	606,88
2. Mandailing Natal	315,1	238,3	553,40
3. Tapanuli Selatan	418,5	451,5	870,02
4. Tapanuli Tengah	242,1	194,6	436,65
5. Tapanuli Utara	246,3	252,6	498,94
6. Toba Samosir	238,1	198,5	436,57
7. Labuhan Batu	425,5	497,9	950,38
8. Asahan	343,1	311,0	654,11
9. Simalungun	360,2	551,2	911,33
10. D a i r i	245,3	232,7	477,96
11. K a r o	243,6	333,6	577,26
12. Deli Serdang	508,8	670,3	1 179,03
13. Langkat	353,8	486,4	840,14
14. Nias Selatan	310,4	118,5	428,92
15. Humbang Hasundutan	231,4	134,4	365,80
16. Pakpak Bharat	183,5	74,1	257,60
17. Samosir	221,3	159,4	380,69
18. Serdang Bedagai	264,4	256,2	520,55
19. Batu Bara	90,0	152,9	242,88
20. Padang Lawas Utara	x	x	x
21. Padang Lawas	x	x	x
22. Labuhan Batu Selatan	x	x	x
23. Labuhan Batu Utara	x	x	x
Kota/*City*			
71. Sibolga	213,7	119,0	332,78
72. Tanjungbalai	236,4	142,6	379,01
73. Pematangsiantar	202,0	261,6	463,65
74. Tebing Tinggi	197,2	161,6	358,81
75. M e d a n	977,4	895,5	1 872,92
76. B i n j a i	194,8	200,2	395,02
77. Padangsidimpuan	203,4	177,4	380,84

Sumber/*Source* : BPS Provinsi Sumatera Utara/*BPS-Statistics of Sumatera Utara Province*

Keterangan/*Note*: x) Masih Bergabung dengan Kabupaten Induk (Tapanuli Selatan, Labuhan Batu)/
Included in Main Regency (Tapanuli Selatan, Labuhan Batu)

sumut.bps.go.id

Tabel : 9.1.9. Realisasi Belanja Tidak Langsung Pemerintah Kabupaten/Kota
Table *Actual Regency/City Government Indirect Expenditure*
(Milyar/*Billion* Rp,)
2007-2008

Kabupaten/Kota *Regency/City*	2007	2008 [1])
(1)	(2)	(3)
Kabupaten/*Regency*		
1. N i a s	207,4	241,2
2. Mandailing Natal	149,1	238,3
3. Tapanuli Selatan	329,7	451,5
4. Tapanuli Tengah	156,1	194,6
5. Tapanuli Utara	197,3	252,6
6. Toba Samosir	159,4	198,5
7. Labuhan Batu	386,2	497,9
8. Asahan	359,2	311,0
9. Simalungun	438,4	551,2
10. D a i r i	200,1	232,7
11. K a r o	246,4 [2)]	333,6
12. Deli Serdang	552,1	670,3
13. Langkat	452,8	486,4
14. Nias Selatan	105,6	118,5
15. Humbang Hasundutan	118,2	134,4
16. Pakpak Bharat	54,7	74,1
17. Samosir	116,5	159,4
18. Serdang Bedagai	213,3	256,2
19. Batu Bara	x	152,9
20. Padang Lawas Utara	x	x
21. Padang Lawas	x	x
22. Labuhan Batu Selatan	x	x
23. Labuhan Batu Utara	x	x
Kota/*City*		
71. Sibolga	103,3	119,0
72. Tanjungbalai	116,7	142,6
73. Pematangsiantar	200,0	261,6
74. Tebing Tinggi	106,8	161,6
75. M e d a n	726,5 [2)]	895,5
76. B i n j a i	186,4	200,2
77. Padangsidimpuan	151,0	177,4
Jumlah/*Total*	6 033,2	7 513,1

Sumber/*Source* : BPS Provinsi Sumatera Utara/*BPS-Statistics of Sumatera Utara Province*
Keterangan/*Note*: x) Masih Bergabung dengan Kabupaten Induk (Tapanuli Selatan, Asahan, Labuhan Batu)/*Included in Main Regency (Tapanuli Selatan, Asahan, Labuhan Batu)*
[1)] Rencana APBD 2008
[2)] Rencana APBD 2007

sumut.bps.go.id

Tabel : 9.1.10. Realisasi Belanja Langsung Pemerintah Kabupaten/Kota
Table *Actual Regency/City Government Direct Expenditure*
(Milyar/*Billion* Rp)
2007-2008

Kabupaten/Kota *Regency/City*	2007	2008 [1])
(1)	(2)	(3)
Kabupaten/*Regency*		
1. N i a s	351,9	365,7
2. Mandailing Natal	341,7	315,1
3. Tapanuli Selatan	407,1	418,5
4. Tapanuli Tengah	235,0	242,1
5. Tapanuli Utara	233,4	246,3
6. Toba Samosir	224,4	238,1
7. Labuhan Batu	352,1	425,5
8. Asahan	433,5	343,1
9. Simalungun	360,0	360,2
10. D a i r i	200,9	245,3
11. K a r o	297,7 [2])	243,6
12. Deli Serdang	492,1	508,8
13. Langkat	362,6	353,8
14. Nias Selatan	318,3	310,4
15. Humbang Hasundutan	248,0	231,4
16. Pakpak Bharat	176,4	183,5
17. Samosir	197,0	221,3
18. Serdang Bedagai	239,6	264,4
19. Batu Bara	x	90,0
20. Padang Lawas Utara	x	x
21. Padang Lawas	x	x
22. Labuhan Batu Selatan	x	x
23. Labuhan Batu Utara	x	x
Kota/*City*		
71. Sibolga	191,2	213,7
72. Tanjungbalai	194,0	236,4
73. Pematangsiantar	195,0	202,0
74. Tebing Tinggi	185,8	197,2
75. M e d a n	1 025,3 [2])	977,4
76. B i n j a i	172,2	194,8
77. Padangsidimpuan	179,7	203,4
Jumlah/*Total*	7 614,9	7 859,0

Sumber/*Source* : BPS Provinsi Sumatera Utara/*BPS-Statistics of Sumatera Utara Province*
Keterangan/*Note*: x) Masih Bergabung dengan Kabupaten Induk (Tapanuli Selatan, Asahan, Labuhan Batu)/*Included in Main Regency (Tapanuli Selatan, Asahan, Labuhan Batu)*
[1]) Rencana APBD 2008
[2]) Rencana APBD 2007

sumut.bps.go.id

Tabel : 9.1.11. Jumlah Luas Tanah dan Wajib Pajak Bumi dan Bangunan menurut Kabupaten/Kota
Table *Number of Area and Land and Building Tax Payers by Regency/City*
2006 – 2008

Kabupaten/Kota *Regency/City*	Luas Tanah/*Area* (Ha)	Wajib PBB/*Liable for Land and Building Tax*
(1)	(2)	(3)
Kabupaten/*Regency*		
1. N i a s	17 137,99	56 612,00
2. Mandailing Natal	257 808,68	101 939,00
3. Tapanuli Selatan	383 603,08	69 751,00
4. Tapanuli Tengah	251 908,92	58 340,00
5. Tapanuli Utara	66 247,48	95 653,00
6. Toba Samosir	26 267,99	103 084,00
7. Labuhan Batu	1 248 075,84	235 016,00
8. Asahan	520 296,45	324 149,00
9. Simalungun	384 667,74	350 470,00
10. D a i r i	58 127,97	86 009,00
11. K a r o	38 539,26	120 390,00
12. Deli Serdang	249 772,00	295 568,00
13. Langkat	626 329,00	257 496,00
14. Nias Selatan	8 873,43	17 912,00
15. Humbang Hasundutan	62 175,87	61 465,00
16. Pakpak Bharat	8 520,93	10 935,00
17. Samosir	29 099,29	40 646,00
18. Serdang Bedagai	231 342,38	158 771,00
19. Batu Bara	90 496,00	88 195,00
20. Padang Lawas Utara	52 879,85	49 409,00
21. Padang Lawas	72 887,60	57 423,00
22. Labuhan Batu Selatan	x	x
23. Labuhan Batu Utara	x	x
Kota/*City*		
71. Sibolga	272,35	12 207,00
72. Tanjungbalai	6 053,00	2 868,00
73. Pematangsiantar	4 766,85	59 336,00
74. Tebing Tinggi	3 065,80	36 816,00
75. M e d a n	26 510,00	412 078,00
76. B i n j a i	9 024,00	63 937,00
77. Padangsidimpuan	22 784,82	53 282,00
Jumlah/*Total* 2008	4 757 534,57	3 279 757,00
2007	3 103 493,49	2 933 625,00
2006	2 829 154,95	2 874 409,00

Sumber/*Source* : Kantor Wilayah Direktorat Jenderal Pajak Sumbagut I & II/*Office of GeneralDirectorate of Tax Representative Office of North of Sumatera I&II*
Keterangan/*Note*: x) Masih Bergabung dengan Kabupaten Induk (Labuhan Batu)/*Included in Main Regency (Labuhan Batu)*

sumut.bps.go.id

Tabel: 9.1.12. Besarnya Nilai Ketetapan,Tunggakan, dan Potensi PBB menurut Kabupaten/Kota
Table *Amount of Tax Assessment, Arrears, and Potency from Land and Building Tax by Regency/City*
(Juta/*Million* Rp)
2006 – 2008

Kabupaten/Kota *Regency/City*	Pokok *Tax Assessment*	Tunggakan *Arrears*	Potensi *Potency*
(1)	(2)	(3)	(4)
Kabupaten/*Regency*			
1. N i a s	1	1 788	1 790
2. Mandailing Natal	21 512	1 340	22 853
3. Tapanuli Selatan	6 455	2 717	9 173
4. Tapanuli Tengah	2 654	1 591	4 245
5. Tapanuli Utara	1 858	1 234	3 092
6. Toba Samosir	1 591	2 048	3 638
7. Labuhan Batu	65 608	2 097	67 706
8. Asahan	15 885	10 359	26 244
9. Simalungun	63 202	6 601	69 803
10. D a i r i	21 857	2 291	24 148
11. K a r o	17 724	2 111	19 835
12. Deli Serdang	115 013	44 374	159 387
13. Langkat	156 636	42 550	199 186
14. Nias Selatan	0	910	911
15. Humbang Hasundutan	1 049	409	1 458
16. Pakpak Bharat	17 238	85	17 323
17. Samosir	805	238	1 043
18. Serdang Bedagai	30 167	9 498	39 664
19. Batu Bara	2 217		
20. Padang Lawas Utara	x	x	x
21. Padang Lawas	x	x	x
22. Labuhan Batu Selatan	x	x	x
23. Labuhan Batu Utara	x	x	x
Kota/*City*			
71. Sibolga	1 523	723	2 245
72. Tanjungbalai	1 914	2 946	4 860
73. Pematangsiantar	13 174	2 656	15 830
74. Tebing Tinggi	3 210	3 130	6 340
75. M e d a n	232 309	97 261	329 570
76. B i n j a i	48 692	5 372	54 064
77. Padangsidimpuan	3 363	2 303	5 666
Jumlah/*Total* 2008	845 657	246 632	1 090 074
2007	602 487	33 240	635 724
2006	432 325	189 251	621 576

Sumber/*Source* : Kantor Wilayah Direktorat Jenderal Pajak Sumbagut I & II/*Office of General Directorate of Tax Representative Office of North of Sumatera I& II*
Keterangan/*Note* : x) Masih bergabung dengan Kabupaten Induk (Tapanuli Selatan,Lab. Batu)
Included in Main Regency (Tapanuli Selatan, Lab. Batu)

sumut.bps.go.id

Tabel: 9.1.13. Rencana dan Realisasi PBB menurut Kabupaten/Kota
Table *Target and Realization of Land and Building Tax by Regency/City*
(Juta/*Million* Rp)
2006 – 2008

Kabupaten/Kota *Regency/City*	Rencana *Target*	Realisasi *Realized*
(1)	(2)	(3)
Kabupaten/*Regency*		
1. N i a s	17 851	16 788
2. Mandailing Natal	26 602	29 589
3. Tapanuli Selatan	57 407	69 190
4. Tapanuli Tengah	22 103	22 759
5. Tapanuli Utara	19 622	19 170
6. Toba Samosir	17 403	12 664
7. Labuhan Batu	110 573	122 417
8. Asahan	65 468	51 554
9. Simalungun	61 775	63 485
10. D a i r i	20 960	22 281
11. K a r o	15 377	17 097
12. Deli Serdang	97 012	87 628
13. Langkat	176 064	149 575
14. Nias Selatan	14 144	14 201
15. Humbang Hasundutan	23 713	21 905
16. Pakpak Bharat	17 191	18 959
17. Samosir	11 474	11 166
18. Serdang Bedagai	44 650	48 785
19. Batu Bara	9 197	14 264
20. Padang Lawas Utara	x	x
21. Padang Lawas	x	x
22. Labuhan Batu Selatan	x	x
23. Labuhan Batu Utara	x	x
Kota/*City*		
71. Sibolga	16 329	16 319
72. Tanjungbalai	12 673	12 724
73. Pematangsiantar	12 282	12 814
74. Tebing Tinggi	15 278	15 775
75. M e d a n	189 060	189 868
76. B i n j a i	48 402	46 503
77. Padangsidimpuan	22 679	22 889
Jumlah/ *Total* 2008	1 145 289	1 130 369
2007	1 033 481	1 105 697
2006	791 630	1 002 636

Sumber/*Source* : Kantor Wilayah Direktorat Jenderal Pajak Sumbagut I & II/*Office of General Directorate of Tax Representative Office of North of Sumatera I & II*
Keterangan/*Note* : x) Masih bergabung dengan Kabupaten Induk (Tapanuli Selatan,Lab. Batu)
Included in Main Regency (Tapanuli Selatan, Lab. Batu)

sumut.bps.go.id

Tabel: 9.1.14. Realisasi PBB menurut Kabupaten/Kota
Table *Realization of Land and Building Tax by Regency/City*
(Juta/*Million* Rp)
2005 - 2008

Kabupaten/Kota *Regency/City*	2005	2006	2007	2008
(1)	(2)	(3)	(4)	(5)
Kabupaten/*Regency*				
1. N i a s	11 761	16 563	18 954	16 788
2. Mandailing Natal	16 916	22 037	25 598	29 589
3. Tapanuli Selatan	40 733	54 577	64 941	69 190
4. Tapanuli Tengah	15 987	21 893	22 569	22 759
5. Tapanuli Utara	13 375	14 285	27 411	19 170
6. Toba Samosir	15 036	17 352	16 593	12 664
7. Labuhan Batu	73 361	100 708	109 885	122 417
8. Asahan	58 735	68 372	68 136	51 554
9. Simalungun	44 305	56 902	61 150	63 485
10. D a i r i	14 018	19 664	22 500	22 281
11. K a r o	10 101	14 023	16 703	17 097
12. Deli Serdang	56 794	72 279	84 379	87 628
13. Langkat	101 137	150 381	151 959	149 575
14. Nias Selatan	8 860	12 903	15 698	14 201
15. Humbang Hasundutan	14 362	17 862	24 723	21 905
16. Pakpak Bharat	9 567	15 797	18 570	18 959
17. Samosir	7 009	10 721	12 323	11 166
18. Serdang Bedagai	29 347	40 293	45 434	48 785
19. Batu Bara	x	x	x	14 264
20. Padang Lawas Utara	x	x	x	x
21. Padang Lawas	x	x	x	x
22. Labuhan Batu Selatan	x	x	x	x
23. Labuhan Batu Utara	x	x	x	x
Kota/*City*				
71. Sibolga	11 902	15 165	16 555	16 319
72. Tanjungbalai	9 430	11 698	12 927	12 724
73. Pematangsiantar	8 422	12 295	12 320	12 814
74. Tebing Tinggi	10 830	14 157	15 727	15 775
75. M e d a n	213 374	154 853	169 874	189 868
76. B i n j a i	31 072	45 381	48 189	46 503
77. Padangsidimpuan	15 159	22 475	22 579	22 889
Jumlah/*Total*	841 593	1 002 636	1 105 697	1 130 369

Sumber/*Source* : Kantor Wilayah Direktorat Jenderal Pajak Sumbagut I & II/*Office of General Directorate of Tax Representative Office of North of Sumatera I & II*

Keterangan/*Note*: x) Masih Bergabung dengan Kabupaten Induk (Tapanuli Selatan, Asahan, Labuhan Batu)/*Included in Main Regency (Tapanuli Selatan, Asahan, Labuhan Batu)*

sumut.bps.go.id

Tabel: 9.1.15. Realisasi Pajak menurut Jenis Pajak dan Kantor Pelayanan Pajak
Table *Realization of Tax by Kind of Taxes Per District Tax Office*
Fiscal Year
(Juta/*Million* Rp)
2005 - 2008

Kantor Pelayanan Pajak *District Tax Office*	Jenis Pajak/*Kind Of Taxes*		Jumlah *Total*
	Pajak Langsung *Income Tax*	Pajak Tak Langsung	
(1)	(2)	(3)	(4)
1. Medan Barat	442 603	31 136	473 739
2. Medan Polonia	386 167	94 422	480 589
3. Medan Belawan	184 655	(61 215)	123 440
4. Medan Timur	228 612	378 288	606 899
5. Medan Kota	197 974	149 076	347 050
6. Binjai	324 171	110 390	434 560
7. Madya Medan	2 418 273	695 575	3 113 848
8. Pratama Medan Petisah	103 565	69 008	172 573
9. Pratama Lubuk Pakam	248 018	100 356	348 373
10. Tebing Tinggi	143 371	119 581	262 952
11. Kisaran	241 704	154 335	396 039
12. Rantau Prapat	191 244	119 038	310 282
13. Pematangsiantar	203 909	109 780	313 689
14. Padangsidimpuan	213 724	165 998	379 722
15. Sibolga	19 673	19 733	39 406
16. Balige	22 153	20 295	42 448
17. Kabanjahe	18 335	18 254	36 589
Jumlah / *Total* 2008	5 588 150	2 294 049	7 882 199
2007	3 190 879	1 106 031	4 296 910
2006	2 686 508	506 034	3 192 542
2005	2 363 621	323 185	2 687 107

Sumber/*Source* : Kantor Wilayah Direktorat Jenderal Pajak Sumbagut I dan II/*Office of General Directorate of Tax Representative Office of North of Sumatera I and II*

sumut.bps.go.id

Tabel 9.2.1. Harga Eceran Beras di Pasar Ibukota Kabupaten/Kota
Table *Retail Price of Rice at the Market in Capital of Regency/City*
(Rp /Kg)
2005 - 2008

Ibu Kota Kab/Kota *Capital of Regency/City*	Kualitas *Quality*	2005	2006	2007	2008
(1)	(2)	(3)	(4)	(5)	(6)
1. Gunung Sitoli (Nias)	Ramos No.1	4 787,08	6 253,47	6 685,28	7 333,75
2. Penyabungan (Mandailing Natal)	Jongkong	3 647,08	4 628,96	5 247,92	5 885,42
3. Padangdisimpuan (Tapanuli Selatan)	Ramos	-	3 875,00	4 733,33	5 507,50
4. Tarutung (Tapanuli Utara)	Lokal No.1	3 831,25	4 276,04	5 678,67	6 865,63
5. Balige (Toba Samosir)	Lokal No.1	4 108,33	4 892,71	5 356,13	5 557,50
6. Rantau Prapat (Labuhan Batu)	Ramos No.1	3 608,33	4 877,08	5 649,17	6 145,00
7. Kisaran (Asahan)	Leidong	4 163,54	5 141,88	5 939,17	6 542,92
8. Sidikalang (Dairi)	Angkat	3 488,54	4 689,90	5 199,00	5 198,78
9. Kabanjahe (Karo)	Condong	4 139,79	4 657,08	5 939,27	6 687,74
10. Kota Sibolga	Silumat	4 236,98*)	4 846,35	5 323,00	5 842,78
11. Kota Tanjungbalai	KKB No.2	3 499,17	4 703,13	4 999,31	5 624,58
12. Kota Pematangsiantar	Sipisang	3 173,44	4 294,17	4 899,76	5 294,17
13. Kota Tebing Tinggi	Ramos No.1	4 152,22	5 055,56	5 994,31	6 377,08
14. Kota Medan	KKB 1	4 262,00	5 244,95	6 055,00	5 729,00
15. Kota Binjai	Sawah Biasa	3 785,42	4 642,92	5 424,17	6 067,08
16. Kota Padangsidimpuan	Jongkong IR	3 565,38	4 348,58	5 029,00	6 244,95

Sumber/*Source* : BPS Provinsi Sumatera Utara/*BPS-Statistics of Sumatera Utara Province*
Keterangan/*No120te* : *) Tahun 2005 menggunakan kualitas baru kualitas Permaisuri
-) Data tidak tersedia/*Data not available*

sumut.bps.go.id

Tabel 9.2.2. Harga Eceran Ikan Asin di Pasar Ibukota Kabupaten/Kota
Table *Retail Price of Salted Fish in Capital of Regency/City*
(Rp./Kg.)
2005 - 2008

Ibu Kota Kabupaten/Kota *Capital of Regency/City*	Kualitas *Quality*	2005	2006	2007	2008
(1)	(2)	(3)	(4)	(5)	(6)
1. Gunung Sitoli (Nias)	Teri No. 1	51 825,00	40 450,00	44 166,67	48 808,33
2. Penyabungan (Mandailing Natal)	Teri No.1	41 193,75	40 187,50	42 750,00	49 458,33
3. Padangdisimpuan (Tapanuli Selatan)	Teri No.1	-	34 333,33	35 800,00	40 057,50
4. Tarutung (Tapanuli Utara)	Teri No.1	44 250,00	47 833,33	45 458,00	52 259,03
5. Balige (Toba Samosir)	Teri No.1	41 166,67	41 979,17	48 800,00	46 104,17
6. Rantau Prapat (Labuhan Batu)	Teri No.1	35 416,67	36 145,00	38 137,50	45 406,25
7. Kisaran (Asahan)	Teri No.1	38 047,22	51 885,42	53 331,25	57 155,55
8. Sidikalang (Dairi)	Teri No.1	50 416,67	44 197,92	44 671,00	44 673,61
9. Kabanjahe (Karo)	Teri No.2	39 187,50	43 216,25	46 541,67	54 847,22
10. Kota Sibolga	Teri No.1	42 445,83	47 750,00	40 850,00	60 000,00
11. Kota Tanjungbalai	Teri Nasi 2	30 000,00	40 958,33	42 069,44	44 415,28
12. Kota Pematangsiantar	Teri No.1	49 944,45	47 983,33	51 579,17	51 958,33
13. Kota Tebing Tinggi	Teri No.2	40 172,22	32 958,33	37 973,61	46 379,17
14. Kota Medan	Teri Buntiaw	31 228,00	33 583,33	33 533,33	58 183,33
15. Kota Binjai	Teri No.2	34 262,50	44 629,17	46 950,83	44 812,50
16. Kota Padangsidimpuan	Teri No.1	47 240,28	50 882,74	50 456,00	51 958,33

Sumber/*Source* : BPS Provinsi Sumatera Utara/*BPS-Statistics of Sumatera Utara Province*
Keterangan/*Note*: -) Data tidak tersedia/*Data not available*

sumut.bps.go.id

Tabel 9.2.3.
Table

Harga Eceran Minyak Goreng
di Pasar Ibukota Kabupaten/Kota
Retail Price of Cooking Oil in Capital of Regency/City
(Rp/Kg)
2005 - 2008

Ibu Kota Kab/Kota *Capital of Regency/City*	Kualitas *Quality*	2005	2006	2007	2008
(1)	(2)	(3)	(4)	(5)	(6)
1. Gunung Sitoli (Nias)	Kampung	6 315,97	6 986,11	8 687,50	11 862,50
2. Penyabungan (Mandailing Natal)	Curah	5 556,25	5 295,83	7 325,00	10 893,75
3. Padangdisimpuan (Tapanuli Selatan)	Kampung	-	7 642,00	7 475,00	11 220,83
4. Tarutung (Tapanuli Utara)	Pabrik	5 845,83	5 583,33	8 396,00	10 467,97
5. Balige (Toba Samosir)	-	4 850,00	5 420,83	8 468,72	10 991,67
6. Rantau Prapat (Labuhan Batu)	Kampung	5 300,00	5 302,08	7 010,42	10 749,31
7. Kisaran (Asahan)	Pabrik	6 558,47	6 564,58	8 387,18	13 329,17
8. Sidikalang (Dairi)	Kampung	4 925,00	7 447,92	9 517,00	9 517,00
9. Kabanjahe (Karo)	Pabrik	5 947,92	6 514,58	8 202,08	9 993,06
10. Kota Sibolga	Malinda	4 921,25	5 152,50	7 853,00	9 902,08
11. Kota Tanjungbalai	Sawit Putih	6 386,25*)	6 516,67	8 725,00	9 036,94
12. Kota Pematangsiantar	Kampung	4 798,06	4 931,25	7 521,81	8 152,50
13. Kota Tebing Tinggi	Kampung	4 628,89	4 876,00	7 561,53	9 288,33
14. Kota Medan	Pabrik	4 675,00	4 876,03	7 591,00	9 198,50
15. Kota Binjai	Kampung	4 907,92	6 247,92	7 534,17	7 534,17
16. Kota Padangsidimpuan	Malinda	4 837,57	5 149,33	7 895,00	7 561,53

Sumber/*Source* : BPS Provinsi Sumatera Utara/*BPS-Statistics of Sumatera Utara Province*
Keterangan/*Note* : -) Data tidak tersedia/*Data not available*
*) Tahun 2005 menggunakan kualitas baru kualitas Kuning kelapa

sumut.bps.go.id

Tabel 9.2.4. Harga Eceran Gula Pasir di Pasar Ibukota Kabupaten/Kota
Table *Retail Price of Sugar in Capital of Regency/City*
(Rp./Kg)
2005 - 2008

Ibu Kota Kabupaten/Kota *Capital of Regency/City*	Kualitas *Quality*	2005	2006	2007	2008
(1)	(2)	(3)	(4)	(5)	(6)
1. Gunung Sitoli (Nias)	SHS	6 609,72	7 031,25	7 927,08	8 025,00
2. Penyabungan (Mandailing Natal)	SHS	5 989,58	7 447,92	7 818,75	7 647,92
3. Padangdisimpuan (Tapanuli Selatan)	SHS	-	7 033,00	7 258,33	7 544,17
4. Tarutung (Tapanuli Utara)	SHS	6 025,08	6 375,00	7 000,00	7 495,83
5. Balige (Toba Samosir)	SHS	6 258,33	7 083,33	7 204,17	7 416,67
6. Rantau Prapat (Labuhan Batu)	SHS	6 162,50	6 595,83	6 795,83	7 018,75
7. Kisaran (Asahan)	SHS	5 219,03	6 464,24	6 631,72	6 780,56
8. Sidikalang (Dairi)	SHS	5 843,75	6 706,25	7 281,25	7 281,25
9. Kabanjahe (Karo)	SHS	7 037,50	7 127,08	7 000,00	7 271,53
10. Kota Sibolga	SHS	6 222,92	6 532,92	6 818,00	6 870,83
11. Kota Tanjungbalai	SHS	5 800,00	6 304,86	6 511,80	6 754,86
12. Kota Pematangsiantar	SHS	6 069,39	6 493,33	6 696,94	6 532,92
13. Kota Tebing Tinggi	SHS	5 679,17	6 341,67	6 638,33	6 603,75
14. Kota Medan	SHS	5 930,00	6 400,50	6 622,00	6 655,97
15. Kota Binjai	SHS	5 824,17	6 314,58	6 604,17	6 604,17
16. Kota Padangsidimpuan	SHS	6 515,97	7 081,94	7 337,00	7 679,17

Sumber/*Source* : BPS Provinsi Sumatera Utara/*BPS-Statistics of Sumatera Utara Province*

sumut.bps.go.id

Tabel 9.2.5. Harga Eceran Garam di Pasar Ibukota Kabupaten/Kota
Table *Retail Price of Salt in Capital of Regency/City*
(Rp./Kg)
2005 - 2008

Ibu Kota Kabupaten/Kota *Capital of Regency/City*	Kualitas *Quality*	2005	2006	2007	2008
(1)	(2)	(3)	(4)	(5)	(6)
1. Gunung Sitoli (Nias)	Hancur	1 350,00	2 000,00	2 166,67	2 625,00
2. Penyabungan (Mandailing Natal)	Hancur	1 000,00	1 000,00	1 000,00	1 633,33
3. Padangdisimpuan (Tapanuli Selatan)	Hancur	-	1 200,00	1 508,33	2 791,67
4. Tarutung (Tapanuli Utara)	Hancur	1 000,00	1 000,00	1 000,00	1 000,00
5. Balige (Toba Samosir)	Hancur	1 000,00	1 983,33	1 000,00	18 58,33
6. Rantau Prapat (Labuhan Batu)	Halus	1 500,00	1 500,00	1 500,00	1 500,00
7. Kisaran (Asahan)	Hancur	1 050,00	1 158,00	1 200,00	1 325,00
8. Sidikalang (Dairi)	Hancur	1 417,00	1 500,00	1 500,00	2 166,67
9. Kabanjahe (Karo)	Hancur	1 208,00	2 250,00	1 954,55	2 166,67
10. Kota Sibolga	Kasar	1 044,44	1 200,00	1 000,00	2 000,00
11. Kota Tanjungbalai	Hancur	1 000,00	1 200,00	2 358,33	1 250,00
12. Kota Pematangsiantar	Bungkus	687,50	833,33	1 000,00	1 250,00
13. Kota Tebing Tinggi	Hancur	1 458,00	1 500,00	1 500,00	2 000,00
14. Kota Medan	Hancur	1 086,00	1 100,00	1 123,00	1 500,00
15. Kota Binjai	Bataan	1 000,00	1 633,33	2 041,67	2 000,00
16. Kota Padangsidimpuan	Kasar	2 633,33	1 716,67	3 333,00	3 044,44

Sumber/*Source* : BPS Provinsi Sumatera Utara/*BPS-Statistics of Sumatera Utara Province*

sumut.bps.go.id

Tabel 9.2.6.
Table

Harga Eceran Minyak Tanah
di Pasar Ibukota Kabupaten/Kota
Retail Price of Kerosene in Capital of Regency/City
(Rp./Liter)
2005 - 2008

Ibu Kota Kabupaten/Kota *Capital of Regency/City*	2005	2006	2007	2008
(1)	(2)	(3)	(4)	(5)
1. Gunung Sitoli (Nias)	1 575,00	2 875,00	3 725,00	4 166,67
2. Penyabungan (Mandailing Natal)	1 408,00	2 716,67	2 950,00	3 358,33
3. Padangdisimpuan (Tapanuli Selatan)	-	2 967,00	3 000,00	3 549,17
4. Tarutung (Tapanuli Utara)	1 589,58	2 633,33	2 600,00	3 155,00
5. Balige (Toba Samosir)	1 812,50	2 812,50	2 937,50	2 829,17
6. Rantau Prapat (Labuhan Batu)	1 625,00	3 562,50	3 145,83	3 666,67
7. Kisaran (Asahan)	1 888,00	3 042,00	3 000,00	3 441,67
8. Sidikalang (Dairi)	1 771,00	3 208,33	3 417,00	3 291,67
9. Kabanjahe (Karo)	1 733,00	2 708,33	2 800,00	3 225,00
10. Kota Sibolga	1 475,00	2 500,00	2 500,00	3 000,00
11. Kota Tanjungbalai	1 300,00	2 350,00	5 158,33	1 250,00
12. Kota Pematangsiantar	1 702,28	2 887,50	3 112,50	3 208,33
13. Kota Tebing Tinggi	1 833,00	2 916,67	3 125,00	3 383,33
14. Kota Medan	1 630,00	2 723,33	2 792,00	3 500,00
15. Kota Binjai	1 550,00	2 541,67	2 883,33	3 266,67
16. Kota Padangsidimpuan	1 100,00	3 056,94	2 997,00	2 883,33

Sumber/*Source* : BPS Provinsi Sumatera Utara/*BPS-Statistics of Sumatera Utara Province*

sumut.bps.go.id

Tabel 9.2.7. Harga Eceran Sabun Cuci di Pasar Ibukota Kabupaten/Kota
Table *Retail Price of Washing Soap in Capital of Regency/City*
(Rp./Batang)
2005 – 2008

Ibu Kota Kab/Kota *Capital of Regency/City*	Kualitas *Quality*	2005	2006	2007	2008
(1)	(2)	(3)	(4)	(5)	(6)
1. Gunung Sitoli (Nias)	Cap Telepon	1 000,00	1 000,00	1 083,33	1 090,00
2. Penyabungan (Mandailing Natal)	-	817,00	866,67	1 100,00	1 200,00
3. Padangdisimpuan (Tapanuli Selatan)	Cap Telepon	-	908,33	1 333,33	1 233,33
4. Tarutung (Tapanuli Utara)	Cap Telepon	800,00	1 001,41	-	-
5. Balige (Toba Samosir)	Cap Telepon	900,00	908,33	1 000,00	1 125,00
6. Rantau Prapat (Labuhan Batu)	Cap Telepon	900,00	900,00	900,00	1 000,00
7. Kisaran (Asahan)	Cap Telepon	1 017,00	963,00	1 117,00	1 118,00
8. Sidikalang (Dairi)	Cap Telepon	817,00	816,67	1 033,00	1 220,00
9. Kabanjahe (Karo)	Cap Telepon	900,00	991,67	1 018,18	1 118,00
10. Kota Sibolga	Cap Telepon	796,76	850,00	994,00	1 463,19
11. Kota Tanjungbalai	Cap Telepon	800,00	800,00	1 150,00	1 150,00
12. Kota Pematangsiantar	Cap Telepon	800,00	800,00	725,00	950,00
13. Kota Tebing Tinggi	Sunlight	763,00	808,33	975,00	1 000,00
14. Kota Medan	Cap Telepon	774,00	860,42	1 108,00	1 108,00
15. Kota Binjai	Cap Telepon	900,00	783,33	941,67	1 000,00
16. Kota Padangsidimpuan	Cap Telepon	800,00	898,61	982,00	1 120,00

Sumber/*Source* : BPS Provinsi Sumatera Utara/*BPS-Statistics of Sumatera Utara Province*

sumut.bps.go.id

Tabel 9.2.8. Harga Eceran Tekstil di Pasar Ibukota Kabupaten/Kota
Table *Retail Price of Textile in Capital of Regency/City*
(Rp./Meter)
2005 - 2008

Ibu Kota Kabupaten/ Kota/*Capital of Regency/City*	Kualitas *Quality*	2005	2006	2007	2008
(1)	(2)	(3)	(4)	(5)	(6)
1. Gunung Sitoli (Nias)	Tetoron Polos	25 000,00	18 000,00	19 000,00	19 250,00
2. Penyabungan (Mandailing Natal)	Tetoron Polos	10 750,00	14 500,00	14 750,00	15 750,00
3. Padangdisimpuan (Tapanuli Selatan)	Katun	18 950,00	50 958,33	40 000,00	39 750,00
4. Tarutung (Tapanuli Utara)	Hero Tet Polos	10 000,00	11 000,00	12 000,00	13 750,00
5. Balige (Toba Samosir)	Katun	30 000,00	25 416,67	35 000,00	35 150,00
6. Rantau Prapat (Labuhan Batu)	Tetoron Polos	8 500,00	8 500,00	9 500,00	10 500,00
7. Kisaran (Asahan)	Baby	11 450,00	18 583,00	19 450,00	19 416,67
8. Sidikalang (Dairi)	Tetoron Kembang	35 000,00	37 916,67	37 950,00	38 950,00
9. Kabanjahe (Karo)	Tetoron Polos	28 750,00	31 500,00	31 420,00	31 450,00
10. Kota Sibolga	Japan Drill	24 500,00	18 444,44	19 166,67	20 420,00
11. Kota Tanjungbalai	Cap Centex	10 000,00	15 000,00	15 166,67	15 166,67
12. Kota Pematangsiantar	Friend ship	18 500,00	28 000,00	28 500,00	28 166,67
13. Kota Tebing Tinggi	Tetoron Polos	45 000,00	45 000,00	45 750,00	46 750,00
14. Kota Medan	Tetoron Polos	25 131,00	26 000,00	26 000,00	26 750,00
15. Kota Binjai	Tetoron Polos	40 000,00	40 000,00	40 500,00	41 500,00
16. Padangsidimpuan	Japan Drill	18 950,00	25 375,00	25 833,33	25 833,33

Sumber/*Source* : BPS Provinsi Sumatera Utara/*BPS-Statistics of Sumatera Utara Province*

sumut.bps.go.id

Tabel 9.2.9. Harga Eceran Batik di Pasar Ibukota Kabupaten/Kota
Table *Retail Price of Batik in Capital of Regency/City*
(Rp./Helai)
2005 – 2008

Ibu Kota Kab/Kota *Capital of Regency/City*	Kualitas *Quality*	2005	2006	2007	2008
(1)	(2)	(3)	(4)	(5)	(6)
1. Gunung Sitoli (Nias)	Cent No.1	36 075,00	36 966,67	36 966,67	36 075,00
2. Penyabungan (Mandailing Natal)	-	50 000,00	54 583,33	54 966,67	54 583,33
3. Padangdisimpuan (Tapanuli Selatan)	Siti Suharni No.2	-	-	-	-
4. Tarutung (Tapanuli Utara)	Cent	82 000,00	82 375,00	82 833,33	82 375,00
5. Balige (Toba Samosir)	-	50 833,33	54 583,33	54 666,67	54 777,78
6. Rantau Prapat (Labuhan Batu)	Siti Suharni	22 500,00	22 500,00	22 350,00	26 076,00
7. Kisaran (Asahan)	Siti Suharni	26 042,00	23 167,00	23 583,33	23 167,00
8. Sidikalang (Dairi)	Peka longan	43 666,67	37 583,33	38 333,33	38 583,33
9. Kabanjahe (Karo)	Cent	31 167,00	31 833,33	31 962,50	32 583,33
10. Kota Sibolga	H,Bilal	61 500,00	61 500,00	61 167,00	61 042,00
11. Kota Tanjungbalai	Cent	18 000,00	20 083,33	21 250,00	21 167,00
12. Kota Pematangsiantar	Dewi	20 000,00	20 000,00	21 167,00	22 500,00
13. Kota Tebing Tinggi	Cent	31 000,00	35 333,33	36 833,33	36 333,33
14. Kota Medan	Siti Suharni	49 467,00	50 400,00	49 400,00	49 333,33
15. Kota Binjai	Haji Bilal	26 000,00	20 083,33	23 850,00	24 850,00
16. Kota Padangsidimpuan	Siti Suharni No.2	55 000,00	25 750,00	26 750,00	26 775,56

Sumber/*Source* : BPS Provinsi Sumatera Utara/*BPS-Statistics of Sumatera Utara Province*

sumut.bps.go.id

Tabel 9.2.10. Harga Eceran Tepung Terigu di Pasar Ibukota Kabupaten/Kota
Table *Retail Price of Flour in Capital of Regency/City*
(Rp./Kg)
2005 – 2008

Ibu Kota Kabupaten/ Kota/ *Capital of Regency/City*	Kualitas *Quality*	2005	2006	2007	2008
(1)	(2)	(3)	(4)	(5)	(6)
1. Gunung Sitoli (Nias)	Segitiga Biru	4 992,00	5 000,00	6 166,67	6 124,56
2. Penyabungan (Mandailing Natal)	Segitiga Biru	4 108,00	4 800,00	6 416,67	6 466,67
3. Padangdisimpuan (Tapanuli Selatan)	Segitiga Biru	-	5 116,67	5 591,67	5 592,67
4. Tarutung (Tapanuli Utara)	Segitiga Biru	6 550,00	6 550,00	6 116,67	6 550,00
5. Balige (Toba Samosir)	-	4 266,67	4 333,33	5 166,67	6 266,67
6. Rantau Prapat (Labuhan Batu)	Segitiga Biru	4 500,00	4 500,00	5 000,00	6 166,67
7. Kisaran (Asahan)	Segitiga Biru	4 042,00	4 487,50	4 825,00	5 487,50
8. Sidikalang (Dairi)	Segitiga Biru	4 108,00	4 408,33	5 500,00	5 700,00
9. Kabanjahe (Karo)	Segitiga Biru	3 500,00	4 916,67	5 200,00	5 800,00
10. Kota Sibolga	Segitiga Biru	4 000,00	4 000,00	7 207,00	6 916,67
11. Kota Tanjungbalai	Segitiga Biru	4 000,00	4 375,00	4 816,67	5 207,00
12. Kota Pematangsiantar	Cakra Kembar	4 000,00	4 056,94	5 379,17	5 379,17
13. Kota Tebing Tinggi	Segitiga Biru	3 500,00	3 916,67	4 933,33	5 433,33
14. Kota Medan	Segitiga Biru	4 564,00	4 506,39	4 977,00	4 506,39
15. Kota Binjai	Segitiga Biru	3 500,00	3 500,00	4 908,33	5 908,33
16. Kota Padangsidimpuan	Segitiga Biru	4 500,00	6 061,11	7 264,00	7 264,00

Sumber/*Source* : BPS Provinsi Sumatera Utara/*BPS-Statistics of Sumatera Utara Province*

sumut.bps.go.id

Tabel 9.2.11. Harga Eceran Semen di Ibukota Kabupaten/Kota
Table *Retail Price of Cement in Capital of Regency/City*
(Rp./Zak)
2005 - 2008

Ibu Kota Kab/Kota *Capital of Regency/City*	Kualitas *Quality*	2005	2006	2007	2008
(1)	(2)	(3)	(4)	(5)	(6)
1. Gunung Sitoli (Nias)	Padang	28 791,67	43 555,46	40 416,67	49 056,25
2. Penyabungan (Mandailing Natal)	Padang	33 916,67	39 733,33	42 479,17	54 312,50
3. Padangdisimpuan (Tapanuli Selatan)	Padang	-	42 083,33	44 666,67	64 095,83
4. Tarutung (Tapanuli Utara)	Padang	33 666,67	41 416,67	41 108,00	54 441,67
5. Balige (Toba Samosir)	Padang	26 250,00	34 833,33	35 420,83	44 770,83
6. Rantau Prapat (Labuhan Batu)	Padang	32 750,00	40 208,33	39 229,17	54 225,00
7. Kisaran (Asahan)	Andalas	26 323,61	28 734,03	31 050,69	39 773,61
8. Sidikalang (Dairi)	Andalas	33 354,17	39 270,83	39 798,00	39 797,92
9. Kabanjahe (Karo)	Padang	27 302,08	34 516,67	33 001,67	38 158,33
10. Kota Sibolga	Padang	32 204,17	39 000,00	39 750,00	45 816,67
11. Kota Tanjungbalai	Andalas	25 635,42	27 684,03	30 746,53	40 998,61
12. Kota Pematangsiantar	Padang	27 589,58	31 562,50	39 154,17	40 516,67
13. Kota Tebing Tinggi	Andalas	32 040,97	28 531,25	30 148,61	40 410,42
14. Kota Medan	Padang	25 743,00	28 577,50	29 228,00	39 515,83
15. Kota Binjai	Padang	27 166,67	26 820,83	29 454,17	29 454,17
16. Kota Padangsidimpuan	Padang	36 583,33	40 954,90	42 537,00	41 531,25

Sumber/*Source* : BPS Provinsi Sumatera Utara/*BPS-Statistics of Sumatera Utara Province*

sumut.bps.go.id

Tabel 9.2.12. Harga Emas 24 Karat di Kota Medan
Table *Price of 24 carat Gold in Medan City*
(Rp./Gram)
2005 - 2008

Bulan / *Month*	2005	2006	2007	2008
(1)	(2)	(3)	(4)	(5)
Januari/*January*	122 875,83	159 840,00	176 132,00	249 075,00
Februari/*February*	121 797,50	158 746,00	184 675,00	260 536,00
Maret/*March*	126 677,50	157 325,00	184 435,00	274 635,00
April/*April*	127 647,50	161 974,00	187 568,00	263 528,00
Mei/*May*	127 746,67	186 060,00	191 220,00	260 058,00
Juni/*June*	127 250,00	177 021,00	182 901,00	258 755,00
Juli/*July*	129 950,00	179 959,00	182 292,00	266 722,00
Agustus/*August*	132 942,00	179 074,00	193 240,00	250 385,00
September/*September*	143 662,50	170 235,00	201 884,00	243 317,00
Oktober/*October*	148 205,00	171 088,00	209 500,00	255 644,00
November/*November*	149 906,00	177 100,00	231 633,00	253 118,00
Desember/*December*	156 670,00	180 525,00	232 325,00	277 256,00
Rata-rata/*Average*	134 610,88	171 579,00	196 484,00	259 419,00

Sumber/*Source* : BPS Provinsi Sumatera Utara/*BPS-Statistics of Sumatera Utara Province*

sumut.bps.go.id

Tabel 9.2.13. Harga Eceran Barang-barang Dalam Negeri dan Barang Industri di Kota Sibolga
Table *Retail Price of Domestic and Manufactured Goods in Sibolga City*
(Rupiah)
2006 - 2008

Jenis Barang *Commodity*	Satuan *Unit*	Kualitas *Quality*	2006	2007	2008
(1)	(2)	(3)	(4)	(5)	(6)
1. Korek Api (Kayu) *Matches (Wood)*	10 Kotak	Cap ABC	1 250,00	1 250,00	1 250,00
2. Meja/KursiTamu *Sofa Set*	1 meja/ 4 kursi	Busa	775 000,00	858 333,00	875 333,00
3. Kasur No. 2 *Mattress 5 feet*	ukuran 3 kaki	Kain Kasur	150 000,00	15 0000,00	150 000,00
4. Gelas Minum Biasa *Glasses*	1 Lusin	Belimbing	23 000,00	23 000,00	23 500,00
5. Sarung Katun *Sarong of Cotton*	1 Helai	Gajah duduk	51 153,85	55 833,50	56 153,85
		Al Jamili	44 423,08	46 042,00	46 423,08
6. Sepatu Laki-laki *Man's Shoes*	1 Pasang	Crocodile	85 000,00	80 833,00	81 834,33
		Camel	71 538,46	74 167,00	75 538,46
7. Sepatu Wanita *Lady's Shoes*	1 Pasang	Hailai	70 576,92	70 208,00	70 576,92
8. Sepatu Anak-anak *Kid's Shoes*	1 Pasang	ATT	50 000,00	50 000,00	52 500,00
9. BH Model Biasa *Bra*	1 Buah	Diana 32-36	30 000,00	32 083,00	32 576,92
10. Kemeja Pendek Anak/ *Kid's Short Sleeve*	1 Helai	Aramis	31 923,08	32 917,67	31 923,08

sumut.bps.go.id

Tabel 9.2.13. Lanjutan/*Continued*
Table

Jenis Barang *Commodity*	Satuan *Unit*	Kualitas *Quality*	2006	2007	2008
(1)	(2)	(3)	(4)	(5)	(6)
11. Rok Anak *Girl'sSkirt*	1 Helai	Katun	15 000,00	15 000,00	15 923,08
12. Celana Pendek Anak/ *Kid's Short Trousers*	1 Helai	Tetoron	21 923,08	20 000,00	21 825,08
13. Handuk Besar *Towel*	1 Helai	Panda	30 000,00	31 625,00	31 923,08
14. Sabun Mandi *Bath Soap*	1 Potong	Lux	1 700,00	1 738,00	1 723,08
15. Bedak *Powder*	1 Doos	Spalding 100 gr	5 000,00	5 000,00	5 100,00
16. Sepatu Olah Raga *Sport Shoes*	1 Pasang	Eagle	110 000,00	110 833,00	111 820,00
17. Bahan Celana *Textile Material for Trousers*	1 Meter	Japan Drill	18 444,44	13 479,00	13 625,00
18. Rok Luar *Skirt*	1 Helai	Levis	61 346,15	67 500,00	67 546,15
	1 Helai	Hongkong House	64 613,38	68 750,67	68 613,38
19. Sepeda *Bicycle*	1 Buah	Mustang	-	-	-
	1 Buah	Phoenix	-	-	-

Sumber/*Source* : BPS Provinsi Sumatera Utara/*BPS-Statistics of Sumatera Utara Province*
Keterangan/*Note*: - Data Tidak Tersedia/*Data Not Available*

sumut.bps.go.id

Tabel 9.2.14. Harga Eceran Barang-barang Dalam Negeri dan Barang Industri di KotaTanjungbalai
Table *Retail Price of Domestic and Manufactured Goods in Tanjungbalai*
(Rupiah)
2006 - 2008

Jenis Barang *Commodity*	Satuan *Unit*	Kualitas *Quality*	2006	2007	2008
(1)	(2)	(3)	(4)	(5)	(6)
1. Korek Api (Kayu) *Matches (Wood)*	10 Kotak	ABC	1 213,00	1 200,00	1 500,00
2. Meja/KursiTamu *SofaSet*	1 meja/ 4 kursi	Besi	1 566 667,00	1 400 000,00	1 500 000,00
3. Kasur No.2 *Mattress 3 feet*	ukuran 3 kaki	Kain Kasur	243 750,00	275 000,00	273 750,00
4. Bantal *Pillow*	1 Buah	Kain Kasur	15 750,00	15 800,00	15 750,00
5. Gelas Minum Biasa *Glasses*	1 Lusin	Polos Email	65 000,00	65 000,00	65 750,00
6. Sarung Katun *Sarong of Cotton*	1 Helai	*Atlas/ Gelang Emas*	35 000,00	36 000,00	36 750,00
		Cap Gajah	45 000,00	30 000,00	31 213,00
7. Sepatu Laki-laki *Man's Shoes*	1 Pasang	Sol Karet	167 500,00	180 000,00	182 500,00
8. Sepatu Wanita *Lady's Shoes*	1 Pasang	Sol Kulit Polos/ Mikota	140 416,67	100 000,00	110 416,67
9. Sandal Wanita *Lady's Sandal*	1 Pasang	Bata/ Yumeida	13 750,00	25 000,00	25 620,00
10.Sepatu Anak-anak *Kid's Shoes*	1 Pasang	Bata/ Dallas	55 416,67	50 833,33	50 416,67
11.Sandal Anak *Kid's Sandal*	I Pasang	Bata/ Swallow	3 791,67	4 416,67	4 491,67

sumut.bps.go.id

Tabel 9.2.14. Lanjutan/*Continued*
Table

Jenis Barang *Commodity*	Satuan *Unit*	Kualitas *Quality*	2006	2007	2008
(1)	(2)	(3)	(4)	(5)	(6)
12. Rok Luar *Kid's Waisslip*	1 Helai	Tetoran	40 000,00	60 000,00	60 916,67
13. BH Model Biasa *Bra*	1 Buah	Triumph	62 916,67	60 000,00	61 916,67
14. Kemeja Pendek Anak /*Kid's Short Sleeve*	1 Helai	Tetoron/Swan	42 500,00	43 000,00	43 625,00
15. Celana Pendek Anak *Kid's Short Trousers*	1 Helai	Tetrex	17 916,67	18 000,00	18 923,08
16. Kain Kembang/ Bahan Celana *Cloured*	1 Meter	Tetoron/katun	15 000,00	15 000,00	15 346,15
17. Handuk Besar *Towel*	1 Helai	Badminton	22 000,00	22 000,00	22 125,30
18. Benang Jahit *Sewingthread*	1 Kelos	Rd.Terbang	1 200,00	1 400,00	1 500,00
19. Sabun Mandi *Bath Soap*	1 Potong	Lux	1 700,00	1 800,00	1 800,00
20. Minyak Rambut *Pomade*	1 Botol	Tancho	13 416,67	13 500,00	13 516,67
21. Bedak *Powder*	1 Doos	Viva	1 000,00	1 500,00	1 500,00
22. Buku Tulis Bergaris *Writing Book*	100 Lembar	AA	4 250,00	4 250,00	4 250,00
	100 Lembar	Standart	6 250,00	6 500,00	6 500,00

Sumber/*Source* : BPS Provinsi Sumatera Utara/*BPS-Statistics of Sumatera Utara Province*

sumut.bps.go.id

Tabel 9.2.15.
Table

Harga Eceran Barang-barang Dalam Negeri dan Barang Industri di Kota Pematangsiantar
Retail Price of Domestic and Manufactured Goods in Pematangsiantar City
(Rupiah)
2006-2008

Jenis Barang *Commodity*	Satuan *Unit*	Kualitas *Quality*	2006	2007	2008
(1)	(2)	(3)	(4)	(5)	(6)
1. Korek Api (Kayu) *Matches (Wood)*	10 Kotak	Cap Kambing	1 200,00	1 250,00	1 250,00
2. Meja/Kursi Tamu *Sofa*	1 meja /4 kursi	Besi	793 791,67	887 500,00	883 791,67
3. Kasur No. 2 *Mattress 5 feet*	ukuran 3 kaki	Kain Kasur	75 000,00	80 000,00	100 000,00
4. Gelas Minum Biasa *Glass*	1 Lusin	Polos	60 000,00	65 000,00	65 175,55
5. Sarung Katun *Sarong of Cotton*	1 Helai	Padi Mas	20 183,33	22 250,00	22 183,33
		Waldimor	40 625,00	28 000,00	31 500,00
6. Sepatu Laki-laki *Man's Shoes*	1 Pasang	Bonik	50 000,00	50 000,00	51 200,00
		Bata	38 666,67	40 000,00	49 900,00
7. Sepatu Wanita *Lady's Sandal*	1 Pasang	Carvil	45 000,00	45 000,00	45 555,56
		Morina	40 000,00	49 000,00	49 250,00
8. Sepatu Anak-anak *Kid's Shoes*	1 Pasang	Eagle	60 000,00	60 000,00	61 791,67
9. Rok Luar *Skirt*	1 Helai	Mode	35 000,00	38 900,00	39 100,00

sumut.bps.go.id

Tabel 9.2.15. Lanjutan/*Continued*
Table

	Jenis Barang *Commodity*	Satuan *Unit*	Kualitas *Quality*	2006	2007	2008
	(1)	(2)	(3)	(4)	(5)	(6)
10.	BH Model Biasa *Bra*	1 Buah	AMO	28 791,67	25 000,00	26 791,67
11.	Kemeja Pendek Anak *Kid's Short*	1 Helai	Fox Kids	49 900,00	49 900,00	50 125,00
12.	Gaun Anak *Kid's Skirt*	1 Helai	Diesel Junior	28 900,00	42 900,00	42 791,67
13.	Celana Pendek Anak *Kid's Short Trousers*	1 Helai	Fox Kids	49 833,33	49 900,00	49 791,67
14.	Handuk Besar T*owel*	1 Helai	Bad-minton	14 466,67	18 500,00	20 466,67
15.	Sabun Mandi *Soap*	1 Potong	Lux	1 500,00	1 500,00	1 550,00
16.	Bedak *Powder*	1 Doos	Shower to shower	5 000,00	5 000,00	5 000,00
17.	Sepatu Olah Raga *Sport Shoes*	1 Pasang	ATT	25 000,00	27 000,00	27 833,33
18.	Sepeda *Bicycle*	1 Buah	Forever	-	-	-

Sumber/*Source* : BPS Provinsi Sumatera Utara/*BPS-Statistics of Sumatera Utara Province*
Keterangan/*Note*: -) Data Tidak Tersedia/*Data Not Available*

sumut.bps.go.id

Tabel 9.2.16. Harga Eceran Barang-barang Dalam Negeri dan Barang Industri di Kota Medan
Table *Retail Price of Domestic and Manufactured Goods in Medan City*
(Rupiah)
2006 - 2008

Jenis Barang *Commodity*	Satuan *Unit*	Kualitas *Quality*	2006	2007	2008
(1)	(2)	(3)	(4)	(5)	(6)
1. Korek Api (Kayu) *Matches (Wood)*	10 Kotak	Cap Kambing	1 500,00	1 500,00	1 500,00
2. Meja/KursiTamu *Sofa Set*	1 meja/ 4 kursi	Kayu	611 667,00	680 000,00	684 667,00
3. Kasur No. 2 *Mattress 5 feet*	ukuran 3 kaki	Kain Kasur	184 667,00	185 500,00	185 700,00
4. Gelas Minum Biasa *Glasses*	1 Lusin	Polos	18 733,00	18 800,00	18 667,00
5. Sarung Katun *Sarong of Cotton*	1 Helai	Cap Mangga	39 042,00	36 425,00	35 810,00
		Cap Gajah	39 692,00	36 425,00	35 042,00
6. Sepatu Laki-laki *Man's Shoes*	1 Pasang	Bata	139 810,00	149 540,00	149 900,00
		Sol Karet	55 000,00	57 250,00	57 810,00
7. Sandal Laki-Laki *Man's Sandal*	1 Pasang	Sol Karet	-	-	-
		Sol Kulit	44 667,00	52 417,00	53 667,00
8. Sepatu Wanita *Lady's Shoes*	1 Pasang	Sol Kulit	46 667,00	60 625,00	61 250,00
		Bata	83 233,33	89 900,00	89 900,00
9. Sandal Wanita *Lady's Sandal*	1 Pasang	Rindi	71 733,33	74 600,00	74 233,33
		Bata	55 142,00	60 922,00	60 900,00
10. Sepatu Anak-anak *Kid's Shoes*	1 Pasang	Bata	61 900,00	61 900,00	61 900,00

sumut.bps.go.id

Tabel 9.2.16. Lanjutan/*Continued*
Table

Jenis Barang *Commodity*	Satuan *Unit*	Kualitas *Quality*	2006	2007	2008
(1)	(2)	(3)	(4)	(5)	(6)
11. Sandal Anak *Kid's Sandal*	1 Pasang	Bata	28 900,00	28 900,00	28 900,00
12. BH Model Biasa *Bra*	1 Buah	Diana	34 300,00	34 433,00	34 500,00
13. Kemeja Pendek Anak *Kid's Short Sleeve*	1 Helai	Tetoron	25 067,00	27 917,00	27 917,00
14. Rok Anak *Girl's Skirt*	1 Helai	Osnin	-	-	-
15. Benang Jahit *Sewing Thread*	1 Kelos	Roda Terbang	-	-	-
16. Handuk Besar *Towel*	1 Helai	Bad-minton	20 142,00	20 750,00	20 842,00
17. Sabun Mandi *Bath Soap*	1 Potong	Lux	1 598,00	1 600,00	1 600,00
18. Bedak *Powder*	1 Doos	Viva	1 282,00	1 240,00	1 298,00
19. Sepatu Olah Raga *Sport Shoes*	1 Pasang	Dragon Fly	26 750,00	34 167,00	35 282,00
20. Minyak Rambut *Pomade*	1 Botol	Tancho	12 600,00	12 600,00	12 750,00
21. Buku Tulis Bergaris *Writing Book*	40 lembar	ABC	1 990,00	2 040,00	2 600,00
	40 lembar	AA	2 350,00	2 040,00	2 600,00

Sumber/*Source* : BPS Provinsi Sumatera Utara/*BPS-Statistics of Sumatera Utara Province*
Keterangan/*Note*: -) Data Tidak Tersedia/*Data Not Available*

sumut.bps.go.id

Tabel 9.2.17. Harga Eceran Barang-barang Dalam Negeri dan Barang Industri di Kota Binjai
Table *Retail Price of Domestic and Manufactured Goods in Binjai City*
(Rupiah)
2006 – 2008

Jenis Barang *Commodity*	Satuan *Unit*	Kualitas *Quality*	2006	2007	2008
(1)	(2)	(3)	(4)	(5)	(6)
1. Korek Api (Kayu) *Matches (Wood)*	10 Kotak	Cap ABC	2 500,00	1 333,33	1 333,33
2. Meja/Kursi Tamu *Sofa Set*	1 meja / 4 kursi	Besi	321 000,00	1 141 667	1 151 678,00
3. Kasur No.2 *Mattress 3 feet*	ukuran 3 kaki	Kain Kasur	181 500,00	177 500,00	177 166,00
4. Bantal *Pillow*	1 Buah	Kain Kasur	22 166,67	23 500,00	22 333,33
5. Gelas Minum Biasa *Glasses*	1 Lusin	Polos	21 617,00	54 583,00	54 617,00
6. Sarung Katun *Sarong of Catton*	1 Helai	Cap Gajah	25 250,00	33 750,00	33 617,00
7. Sepatu Laki-laki *Man's Shoes*	1 Pasang	Bata	99 900,00	149 900,00	159 900,00
8. Sepatu Wanita *Lady's Shoes*	1 Pasang	Bata	59 900,00	59 900.00	59 900,00
9. Sandal Wanita Plastik *Lady's Plastic Sandal*	1 Pasang	Bata	39 900,00	69 900,00	69 900,00
10. Sepatu Anak-anak *Kid's Shoes*	1 Pasang	Bata	59 900,00	98 900,00	98 900,00

sumut.bps.go.id

Tabel 9.2.17. Lanjutan/*Continued*
Table

	Jenis Barang *Commodity*	Satuan *Unit*	Kualitas *Quality*	2006	2007	2008
	(1)	(2)	(3)	(4)	(5)	(6)
12.	Sandal Anak *Kid's Sandal*	1 Pasang	Bata	40 000,00	49 900,00	59 900,00
13.	Rok Luar *Girl's Skirt*	1 Helai	Tetoran	32 263,64	40 000,00	42 320,83
14.	BH Model Biasa *Bra*	1 Buah	Merk Diana	30 000,00	25 000,00	32 000,00
15.	Kemeja Pendek Anak *Kid's Short Sleeve*	1 Helai	Tetoron	18 000,00	15 000,00	15 155,55
16.	Blus anak *Girl's Skirt*	1 Helai	Nevada	35 000,00	60 000,00	59 870,00
17.	Celana Pendek Anak *Kid's Short Trousers*	1 Helai	Katun	15 000,00	20 000,00	20 500,00
18.	Kain Kembang *Cloured*	1 Meter	Tetoron	12 320,83	12 500,00	12 320,83
19.	Handuk Besar *Towel*	1 Helai	Bad-minton	22 291,67	35 583,33	35 600,00
20.	Sabun Mandi *Soap*	1 Potong	Lifebouy	2 250,00	1 404,17	1 450,00
21.	Minyak Rambut *Pomade*	1 Botol	Brylcream	5 000,00	8 000,00	8 000,00
22.	Bedak *Powder*	1 Doos	Viva	2 375,00	5 715,00	5 375,00
23.	Buku Tulis Bergaris *Writing Book*	1 Lusin	ABC	19 083,33	18 500,04	18 083,33

Sumber/*Source* : BPS Provinsi Sumatera Utara/*BPS-Statistics of Sumatera Utara Province*

sumut.bps.go.id

Tabel 9.2.18. Harga Eceran Sayur-sayuran dan Buah-buahan di Kota Sibolga
Table *Retail Price of Vegetables and Fruits in Sibolga City*
(Rupiah)
2006 - 2008

Jenis Barang *Commodity*	Satuan *Unit*	Kualitas *Quality*	2006	2007	2008
(1)	(2)	(3)	(4)	(5)	(6)
A. Sayur-sayuran/ *Vegetables*					
1. Kangkung/*Green Leaves Vegetables*	1 Kg	Segar	3 291,67	3 243,00	3 041,67
2. Bayam/*Spinach*	1 Kg	Segar	4 041,67	3 993,00	3 291,67
3. Kool Putih/*White Cabbage*	1 Kg	Segar	1 681,25	1 762,00	1 791,67
4. Kacang Panjang/*Long Beans*	1 Kg	Segar	3 791,67	3 875,00	3 781,25
5. Kentang/*Potatoes*	1 Kg	Segar	3 534,72	4 031,00	4 534,72
6. Lombok Merah/ *Red Chilli*	1 Kg	Segar (Besar)	12 460,42	16 229,00	15 534,72
7. Sawi Hijau/*Green Brasicarugost*	1 Kg	Segar	3 666,67	4 306,00	4 460,42
8. Terung Panjang/*Egg Plant*	1 Kg	Segar	2 812,50	2 990,00	2 812,50
9. Buncis/*Beans*	1 Kg	Segar	3 885,42	4 278,00	4 791,67
B. Buah-buahan/*Fruits*					
1. Pisang/*Banana*	1 Sisir	Ambon	3 000,00	4 000,00	4 885,42
		Raja	3 500,00	4 500,00	4 550,00
2. Pepaya/*Papaya*	1 Buah	Besar	-	-	-
		Sedang	5 541,67	4 458,00	4 512,50
3. Jeruk/*Orange*	1 Kg	Sedang	8 666,67	7 750,00	8 306,00
4. Apel/A*pple*	1 Kg	Besar	16 000,00	17 500,00	18 306,00

Sumber/*Source* : BPS Provinsi Sumatera Utara/*BPS-Statistics of Sumatera Utara Province*

sumut.bps.go.id

Tabel 9.2.19. Harga Eceran Sayur-sayuran dan Buah-buahan di Kota Tanjungbalai
Table *Retail Price of Vegetables and Fruits in Tanjungbalai City*
(Rupiah)
2006 - 2008

Jenis Barang *Commodity*	Satuan *Unit*	Kualitas *Quality*	2006	2007	2008
(1)	(2)	(3)	(4)	(5)	(6)
A. Sayur-sayuran/*Vegetables*					
1. Kangkung/*Green Leaves Vegetables*	1 Kg	Segar	2 037,50	2 166,67	2 036,67
2. Bayam/*Spinach*	1 Kg	Segar	3 083,33	3 266,67	3 266,67
3. Kool Putih/*White Cabbage*	1 Kg	Segar	2 166,67	1 816,67	1 166,67
4. Kacang Panjang/*Long Beans*	1 Kg	Segar	3 041,67	3 625,00	3 041,67
5. Kentang/*Potatoes*	1 Kg	Segar (Besar)	3 958,33	4 416,67	4 958,33
6. Lombok Merah/ *Red Chilli*	1 Kg	Segar (Besar)	12 291,67	15 194,44	13 291,67
7. Lombok Rawit/*Small Green Chilli*	1 Kg	Segar	12 583,33	17 069,44	12 069,94
8. Sawi /*Mustard Greens*	1 Kg	Segar	3 083,33	3 875,00	3 083,33
9. Tomat Sayur/*Green Tomatoes*	1 Kg	Segar	3 583,33	4 633,33	3 633,33
10. Terung Panjang/*Egg Plant*	1 Kg	Segar	3 166,67	3 166,67	3 875,00
11. Wartel/*Carrot*	1 Kg	Segar	3 625,00	3 541,67	3 575,00
12. Buncis/*Beans*	1 Kg	Segar	3 125,00	3 541,67	3 625,00
13. Ketimun/*Cucumber*	1 Kg	Segar	2 833,33	2 833,33	2 883,33
14. Tauge/*Bean Sprouts*	1 Kg	Segar	3 541,67	4 000,00	3 541,67
15. Kool Kembang /*Kembang Cabbage*	1 Kg	Segar	7 416,67	7 000,00	7 541,67
16. Labu Siam/*Siamese Gourd*	1 Kg	Segar	1 791,67	1 166,67	1 741,67

sumut.bps.go.id

Tabel 9.2.19. Lanjutan/*Continued*
Table

Jenis Barang *Commodity*	Satuan *Unit*	Kualitas *Quality*	2006	2007	2008
(1)	(2)	(3)	(4)	(5)	(6)
B. Buah-Buahan/*Fruits*					
1. Pisang/*Banana*	1 Sisir	Ambon	2 583,33	3 000,00	4 583,33
2. Pepaya/*Papaya*	1 Buah	Besar	5 500,00	7 333,33	6 791,67
3. Jeruk/*Orange*	1 Kg	Sedang	6 083,33	6 791,67	7 500,00
4. Nenas/*Pineapple*	1 Kg	Sedang	2 791,67	3 125,00	3 250,00
5. Apel/*Apple*	1 Kg	Sedang	15 416,67	18 500,00	20 791,67

Sumber/*Source* : BPS Provinsi Sumatera Utara/*BPS-Statistics of Sumatera Utara Province*

sumut.bps.go.id

Tabel 9.2.20.
Table

Harga Eceran Sayur-sayuran dan Buah-buahan
di Kota Pematangsiantar
Retail Price of Vegetables and Fruits in Pematangsiantar City
(Rupiah)
2006 - 2008

Jenis Barang *Commodity*	Satuan *Unit*	Kualitas *Quality*	2006	2007	2008
(1)	(2)	(3)	(4)	(5)	(6)
A. Sayur-sayuran/ *Vegetables*					
1. Kangkung/*Green Leaves Vegetables*	1 Kg	Segar	2 319,44	2 812,50	2 819,44
2. Bayam/*Spinach*	1 Kg	Segar	3 895,83	3 958,33	3 953,33
3. Kool Putih/*White Cabbage*	1 Kg	Segar	1 715,28	1 841,67	2 141,67
4. Kacang Panjang/*Long Beans*	1 Kg	Segar	3 645,83	4 187,50	3 645,50
5. Kentang/*Potatoes*	1 Kg	Segar	2 888,89	3 291,67	3 236,08
6. Lombok Merah/*Red Chilli*	1 Kg	Segar	13 236,08	12 849,31	12 236,08
7. Lombok Rawit/*Small Green Chilli*	1 Kg	Segar	12 635,42	13 984,03	12 984,03
8. Sawi /*Mustard Greens*	1 Kg	Segar	3 375,00	3 854,17	3 635,42
9. Tomat Sayur/*Green Tomatoes*	1 Kg	Segar	3 152,78	3 895,83	3 375,00
10. Tauge/*Bean Sprouts*	1 Kg	Segar	3 166,67	3 937,50	2 166,67
B. Buah-Buahan/*Fruits*					
1. Pisang/*Banana*	1 Sisir	Ambon	1 500,00	2 683,33	2 500,00
	1 Sisir	Raja	2 500,00	4 691,67	4 791,67
2. Pepaya/*Papaya*	1 Buah	Sedang	2 589,88	4 833,33	4 989,88
3. Jeruk/*Orange*	1 Kg	Sedang	4 083,33	4 333,33	4 083,33

Sumber/*Source* : BPS Provinsi Sumatera Utara/*BPS-Statistics of Sumatera Utara Province*

sumut.bps.go.id

Tabel 9.2.21. Harga Eceran Sayur-sayuran dan Buah-buahan di Kota Medan
Table *Retail Price of Vegetables and Fruits in Medan City*
(Rupiah)
2006 - 2008

Jenis Barang *Commodity*	Satuan *Unit*	Kualitas *Quality*	2006	2007	2008
(1)	(2)	(3)	(4)	(5)	(6)
A Sayur-sayuran/ *Vegetables*					
1. Kangkung/*Green Leaves Vegetables*	1 Kg	Segar	2 008,33	2 100,00	2 173,61
2. Bayam/*Spinach*	1 Kg	Segar	3 173,61	3 783,00	4 008,33
3. Kool Putih/*White Cabbage*	1 Kg	Bulat	2 096,94	1 775,00	1 772,00
4. Kacang Panjang/*Long Beans*	1 Kg	Segar	3 941,67	3 917,00	3 941,67
5. Kentang/*Potatoes*	1 Kg	Sedang	2 833,33	3 188,00	3 158,00
6. Lombok Merah/*Chilli*	1 Kg	Segar	12 772,00	16 000,00	12 564,00
7. Lombok Rawit/*Small Green Chilli*	1 Kg	Segar	12 564,00	15 158,00	13 833,33
8. Sawi /*Mustard Greens*	1 Kg	Segar	3 377,78	3 296,00	3 564,00
9. Tomat Sayur/*Green Tomatoes*	1 Kg	Segar	4 243,06	5 125,00	4 833,33
10.Terung Panjang/*Egg Plant*	1 Kg	Segar	2 826,39	2 863,00	2 296,00
11.Buncis/*Beans*	1 Kg	Segar	3 670,83	4 067,00	3 826,39
12.Ketimun/*Cucumber*	1 Kg	Segar	2 376,39	2 508,00	2 096,94
13.Tauge/*Bean Sprouts*	1 Kg	Segar	2 855,56	3 063,00	3 376,39
B Buah-buahan/*Fruits*					
1. Pisang/*Banana*	1 Sisir	Raja	4 608,00	4 643,00	4 376,39
2. Pepaya/*Papaya*	1 Buah	Sedang	3 742,00	3 600,00	3 863,33
3. Jeruk/*Orange*	1 Kg	Manis	4 988,00	6 957,00	8 125,00
4. Nenas/*Pineapple*	1 Kg	Sedang	2 604,00	2 157,00	2 742,00

Sumber/*Source* : BPS Provinsi Sumatera Utara/*BPS-Statistics of Sumatera Utara Province*

sumut.bps.go.id

Tabel 9.2.22. Harga Eceran Barang-barang Keperluan Rumahtangga di Pedesaan menurut Jenis
Table *Retail Price of Household Consumption in Rural Area by Commodity*
(Rupiah)
2006 - 2008

	Jenis Barang *Commodity*	Satuan *Unit*	2006	2007	2008
	(1)	(2)	(3)	(4)	(5)
1.	Beras/*Rice*				
1.1.	Giling Cere (IR36) *Milled Cere*	1 Kg	4 563,89	5 503,63	6 151,56
1.2.	Ketan/*Glutinous*	1 Kg	5 302,89	6 287,50	6 931,25
2.	Jagung Pocelan *Dry Maize*	1 Kg	2 450,38	2 633,75	3 101,69
3.	Ketela Pohon /*Cassava*	1 Kg	1 091,67	1 394,27	1 623,72
4.	Ketela Rambat *Sweet Potato*	1 Kg	1 454,17	1 892,86	1 960,61
5.	Daging/*Meat*				
5.1.	Sapi, Kualitas Biasa *Beef, Normal Quality*	1 Kg	52 750,00	57 183,33	60 253,79
5.2.	Kambing /*Goat*	1 Kg	35 444,44	39 722,22	43 875,00
5.3.	Babi Tanpa Lemak *Non-Fat Pork*	1 Kg	23 520,83	25 798,61	29 333,33
6.	Ikan Laut Segar /*Fresh Sea Fish*				
6.1.	Selar *Yellow Strip Trevallies*	1 Kg	12 566,67	12 041,67	15 129,17
6.2.	Tongkol /*Tuna*	1 Kg	14 579,17	15 993,06	16 861,11
7.	Ikan Asin Kering/*Dry Salt Fish*				
7.1.	Teri No.1 *Anchovies No.1*	1 Kg	38 587,50	44 562,50	45 142,36
7.2.	Teri No.2 *Anchovies No.2*	1 Kg	31 056,82	33 395,83	37 666,67
8.	Ayam Hidup (Kampung) *Live Chicken (Local)*	1,5 Kg	36 191,67	35 560,83	36 166,67

sumut.bps.go.id

Tabel 9.2.22. Lanjutan/*Continued*
Table

	Jenis Barang *Commodity*	Satuan *Unit*	2006	2007	2008
	(1)	(2)	(3)	(4)	(5)
9.1.	Telur Ayam Biasa (Kampung) /*Local Chicken Egg*	1 Butir	1 459,03	1 373,75	1 747,92
9.2.	Telur Itik /*Duck Egg*	1 Butir	1 041,70	1 104,69	1 484,72
10.	Tepung Terigu /*Wheat Flour*	1 Kg	4 636,81	5 307,64	7 545,68
11.1.	Susu Kental Manis (Bendera) *Liquid Sweetened Milk (Flag Mark)*	1 Kaleng	5 909,47	6 266,03	7 241,67
11.2.	Susu Tepung (Bendera) / *Flour Milk (Flag Mark)*	1 Kaleng	20 285,98	20 706,48	25 765,53
12.	Minyak Kelapa /*Coconut Oil*	1 Kg	6 000,00	7 875,00	11 577,08
13.	Sayur-sayuran /*Vegetables*				
13.1.	Kacang Panjang /*Longbean*	1 Kg	3 323,96	3 812,50	4 217,11
13.2.	Tomat Sayur /*Green Potato*	1 Kg	4 196,25	5 228,33	5 572,37
13.3.	Terong Panjang /*Hight Shade*	1 Kg	2 580,21	3 065,28	3 479,63
13.4.	Buncis /*Beans*	1 Kg	3 271,21	3 716,32	4 093,75
13.5.	Daun Singkong /*Cassava Leaf*	1 Kg	1 465,63	2 393,56	2 457,89
14.	Bumbu-Bumbuan /*Spices*				
14.1.	Bawang Merah (Besar) /*Onion (Medium)*	1 Kg	9 687,50	10 649,31	12 659,31
14.2.	Lombok Merah /*Red Chilli*	1 Kg	14 287,88	17 610,58	21 020,06
14.3.	Lombok Rawit /*Small Green Chilli*	1 Kg	13 163,19	17 407,49	19 606,25
14.4.	Kelapa Tua Dikupas /*Shelled Coconut*	1 Butir	1 741,67	1 693,27	2 332,41

Sumber/*Source :* BPS Provinsi Sumatera Utara/*BPS-Statistics of Sumatera Utara Province*

sumut.bps.go.id

Tabel 9.2.23. Harga Produsen Padi-padian, Palawija, dan Sayur-Sayuran
Table *Producer Price of Cereals, Secondary Food Crops and Vegetables*
(Rupiah)
2006 - 2008

Jenis Barang *Commodity*	Kualitas *Quality*	Satuan *Unit*	2006	2007	2008
(1)	(2)	(3)	(4)	(5)	(6)
A. Padi-Padian/*Cereals*					
1. Gabah Cere Kering Giling/*Dried Paddy*	IR.64	100 Kg	157 750,50	282 395,83	287 347,85
B. Palawija/*Secondary Food Crops*					
1. Jagung Pipilan Kuning/*Yellow Maize*	Kering	100 Kg	147 888,24	180 679,17	210 265,30
2. Ketela Pohon/ *Unbitter Cassava*	Tidak Pahit	100 Kg	73 326,74	81 561,97	126 468,39
3. Ketela Rambat/*Sweet Potatoes*	Basah	100 Kg	170 318,66	140 159,09	152 492,33
4. Kacang Tanah Basah/*Fresh Peanuts*	Belum Dikupas	100 Kg	362 197,01	433 961,01	540 618,06
5. Kacang Kedele/*Soya Beans*	Putih	100 Kg	523 611,77	517 291,67	685 937,50
6. Kacang Hijau/*Small Green Peas*	Kering	100 Kg	534 749,62	711 625,00	757 224,05
C. Sayur-sayuran/*Vegetables*					
1. Kentang/*Potatoes*	Sedang	100 Kg	219 607,74	279 166,67	312 208,93
2. Ketimun/*Cucumber*	Sedang	100 Kg	203 642,30	211 378,21	259 685,99
3. Kacang Panjang/*Long Beans*	Segar	100 Kg	223 223,40	281 662,50	327 304,00
4. Kol/*Cabbage*	Putih	100 Kg	174 487,74	114 708,33	154 276,73

sumut.bps.go.id

Tabel 9.2.23. Lanjutan/*Continued*
Table

Jenis Barang *Commodity*	Kualitas *Quality*	Satuan *Unit*	2006	2007	2008
(1)	(2)	(3)	(4)	(5)	(6)
5. Cabe/*Chilli*	Hijau	100 Kg	1 203 184,62	971 018,52	1 169 015,19
	Rawit	100 Kg	1 487 757,20	1 365 989,09	1 718 125,33
6. Lombok Merah/*Red Chilli*	Segar	100 Kg	1 551 152,03	1 453 482,14	1 845 289,08
7. Tomat Sayur/*Green Tomatoes*	Segar	100 Kg	272 235,22	364 330,81	344 909,62
8. Buncis/*Beans*	Segar	100 Kg	185 620,54	227 812,50	281 451,80
9. Labu Siam/*Jipang Siamese Gourd*	Segar	100 Kg	-	-	435 069,43
10. Wortel/*Carrot*	Segar	100 Kg	307 416,75	243 645,83	219 449,07
11. Terung Panjang/*Egg Plant*	Segar	100 Kg	206 934,28	214 475,69	244 062,29
12. Kangkung/*Green Leaves Vegetables*	Segar	100 Kg	150 614,76	199 059,03	231 994,13
13. Bayam/*Spinach*	Segar	100 Kg	-	273 739,58	335 610,28
14. Bawang Daun/*Leek*	Segar	100 Kg	427 619,70	514 270,83	371 597,22
15. Sawi/*Mustard Green*	Hijau	100 Kg	195 356,14	158 869,79	182 713,29
16. Bawang Putih/*Garlic*	Kering	100 Kg	436 314,09	920 486,11	848 055,56
17. Bawang Merah/*Onion*	Besar	100 Kg	-	774 645,83	1 035 215,04

Sumber/*Source* : BPS Provinsi Sumatera Utara/*BPS-Statistics of Sumatera Utara Province*
Keterangan/*Note*: -) Data Tidak Tersedia/*Data Not Available*

sumut.bps.go.id

Tabel 9.2.24.
Table

Harga Perdagangan Besar/Grosir
di Kota Sibolga menurut Jenis Barang
Wholesale Price in Sibolga City by Commodity
(Rupiah)
2008

Jenis Barang *Commodity*	Kualitas *Quality*	Satuan *Unit*	Harga (Rp) *Price (Rp)*
(1)	(2)	(3)	(4)
1. Buah-buahan /*Fruits*			
• Pear Yarlie	Segar	Karton	120 000,00
• Apel Super Fuji	Segar	Karton	220 000,00
• Apel Merah Impor	Segar	Karton	320 000,00
2. Ikan Air Tawar /*Bream*			
• Mas	Segar	Kg	20 083,33
• Lele	Segar	Kg	17 166,67
3. Ayam Potong /*Broiler*	Segar	Kg	16 500,00
4. Kayu Rimba Gergajian	Sembarang	2cmx20cmx4m	2 666 666,67
	Sembarang	2cmx6cmx4m	2 666 666,67
5. Triplek	Lembar	4 mm	56 766,67

Sumber/*Source :* BPS Provinsi Sumatera Utara/*BPS - Statistics of Sumatera Utara Province*

sumut.bps.go.id

Tabel 9.2.25. Harga Perdagangan Besar/Grosir Hasil Pertanian di Labuhan Bilik menurut Jenis Barang
Table *Wholesale Price of Agriculture Product in Labuhan Bilik City by Commodity*
(Rupiah)
2008

	Jenis Barang *Commodity*	Kualitas *Quality*	Satuan *Unit*	Harga (Rp) *Price (Rp)*
	(1)	(2)	(3)	(4)
1.	Beras /*Rice*	IR.64	100 Kg	580 000,00
2.	Jagung /*Corn*	Kuning Pocelan	100 Kg	335 417,00
3.	Kacang Tanah /*Peanut*	Berkulit	100 Kg	960 417,00
		Dikupas	100 Kg	1 025 000,00
4.	Kacang Hijau /*Greenbean*	Bersih Baik	100 Kg	962 500,00
5.	Gula Pasir /*Sugar*	HS Kering	100 Kg	700 000,00
6.	Karet /*Rubber*	Slamb	100 Kg	-
		Lum	100 Kg	690 833,00
7.	Kambing Hidup /*Goat*	Potong	1 Ekor	621 250,00
8.	Domba /*Sheep*	Potong	1 Ekor	410 833,00
9.	Sapi /*Cow*	Murni	1 Kg	60 166,67
10.	Kambing /*Goat*	Murni	1 Kg	46 833,33
11.	Babi /*Pig*	Tanpa Gemuk	1 Kg	31 083,33

Sumber/*Source :* BPS Provinsi Sumatera Utara/*BPS - Statistics of Sumatera Utara Province*
Keterangan/*Note*: -) Data Tidak Tersedia/*Data Not Available*

sumut.bps.go.id

Tabel 9.2.26. Harga Perdagangan Besar/Grosir Hasil Pertanian di Kota Pematangsiantar menurut Jenis Barang
Table *Wholesale Price of Agriculture Product in Pematangsiantar City by Commodity*
(Rupiah).
2008

Jenis Barang *Commodity*	Kualitas *Quality*	Satuan *Unit*	Harga (Rp) *Price (Rp)*
(1)	(2)	(3)	(4)
1. Beras /*Rice*	IR	100 Kg	512 083,33
	Lokal	100 Kg	539 166,67
2. Jagung /*Maize*	Kuning	100 Kg	217 083,33
3. Bawang Merah /*Union*	Besar	100 Kg	979 166,67
4. Kentang /*Potato*	Besar	100 Kg	269 166,67
	Kecil	100 Kg	230 833,33
5. Kopi /*Coffee*	Robusta	100 Kg	1 417 500,00
6. Cengkeh /*Clove*	Sumatera	100 Kg	3 216 666,67
7. Sapi Hidup /*Cow*	Potong	400 Kg	6 180 000,00
8. Kerbau Hidup /*Buffalo*	Potong	400 Kg	6 180 000,00
9. Telur Ayam /*Hen Egg*	Kampung	100 Butir	130 000,00
	Ras	100 Butir	75 000,00
10. Telur Itik /*Duck Egg*	Tawar	100 Butir	100 000,00
11. Kacang Tanah /*Peanut*	Berkulit	100 Kg	546 666,67
	Dikupas	100 Kg	794 167,67
12. Kacang Kedelai /*Soybeans*	-	100 Kg	666 667,67

Sumber/*Source :* BPS Provinsi Sumatera Utara/*BPS - Statistics of Sumatera Utara Province*

sumut.bps.go.id

Tabel 9.2.27.
Table

Harga Perdagangan Besar/Grosir Hasil Pertanian
di Kota Medan menurut Jenis Barang
Wholesale Price of Agriculture Product in Medan City by Commodity
(Rupiah)
2008

Jenis Barang *Commodity*	Kualitas *Quality*	Satuan *Unit*	Harga (Rp) *Price (Rp)*
(1)	(2)	(3)	(4)
1. Kacang Tanah /*Peanut*	No 1	100 Kg	499 545,45
2. Kacang Hijau /*Greenbean*	No 1	100 Kg	367 272,73
3. Kol /*Cabbage*	Segar	100 Kg	187 777,78
4. Bunga Kol /*Flower Cabbage*	Segar	100 Kg	572 222,22
5. Cabe Merah /*Chili*	Segar	100 Kg	1 921 666,67
6. Cabe Hijau	Segar	100 Kg	1 202 857,14
7. Kacang kedele /*Soybean*	Segar	100 Kg	364 583,33
8. Cabe Rawit	No. 1	100 Kg	1 456 667,00
9. Bawang Merah / Shallocs	Besar Jawa	100 Kg	1 378 000,00
10. Kentang / *Potato*	Besar	100 Kg	344 375,00
	Kecil	100 Kg	297 500,00
11. Bawang Putih / *Garlic*	Bulat	100 Kg	918 750,00

Sumber/*Source* : BPS Provinsi Sumatera Utara/*BPS - Statistics of Sumatera Utara Province*

sumut.bps.go.id

Tabel 9.2.28.
Table

Harga Perdagangan Besar/Grosir Hasil Pertanian
di Kota Tanjungbalai menurut Jenis Barang
Wholesale Price of Agriculture Product in Tanjungbalai City by Commodity
(Rupiah)
2008

Jenis Barang *Commodity*	Kualitas *Quality*	Satuan *Unit*	Harga (Rp) *Price (Rp)*
(1)	(2)	(3)	(4)
1. Bawang Merah /*Onion*	Segar	100 Kg	970 833,33
2. Kentang /*Patatoe*	Besar	100 Kg	410 833,33
3. Pepaya /*Papaya*	Segar	100 Kg	193 250,00
4. Alpokat /*Avocado*	Segar	100 Kg	298 750,00
5. Jeruk /*Orange*	Segar	100 Kg	398 333,33
6. Semangka /*Water Melon*	Segar	100 Kg	220 833,33
7. Telur Ayam /*Hen Egg*	Kampung	100 Kg	100 458,33
	Ras	100 Btr	68 041,67
8. Telur Itik /*Duck Egg*	Tawar	100 Btr	99 166,67
9. Ikan Asin /*Salty Fish*	Tamban	100 Kg	773 333,33
	Selar	100 Kg	922 500,00
	Ogak	100 Kg	880 833,33

Sumber/*Source* : BPS Provinsi Sumatera Utara/*BPS - Statistics of Sumatera Utara Provinc*

sumut.bps.go.id

Tabel 9.2.29.
Table

Laju Inflasi di 66 Kota di Indonesia
menurut Tahun Kalender
Inflation Rate of 66 City in Indonesia by CalenderYear
(%)
2005 - 2008

Kota *City*	2005	2006	2007	2008
(1)	(2)	(3)	(4)	(5)
INDONESIA	17,11	6,60	6,59	11,06
1. Banda Aceh	41,11	9,54	11,00	10,27
2. Lhokseumauwe	17,57	11,47	4,18	13,78
3. Sibolga	22,39	5,03	7,13	12,36
4. Pematangsiantar	19,67	6,06	8,37	10,16
5. Medan	22,91	5,97	6,42	10,63
6. PadangSidimpuan	18,47	10,02	5,87	12,34
7. Padang	20,47	8,05	6,90	12,68
8. Pekan Baru	17,10	6,32	7,53	9,02
9. Dumai	-	-	-	14,30
10. Jambi	16,50	10,66	7,42	11,57
11. Palembang	19,92	8,44	8,21	11,15
12. Bengkulu	25,22	6,52	5,00	13,44
13. Bandar Lampung	21,17	6,03	6,58	14,82
14. Pangkal Pinang	17,44	6,42	2,64	18,40
15. Batam	14,79	4,58	4,84	8,39
16. Tanjung Pinang	-	-	-	11,90
17. Jakarta	16,06	6,03	6,04	11,11
18. Bogor	-	-	-	14,20
19. Sukabumi	-	-	-	11,39
20. Bandung	19,56	5,33	5,25	10,23
21. Cirebon	16,82	6,31	7,87	14,14

sumut.bps.go.id

Tabel 9.2.29. Lanjutan/*Continued*
Table

Kota *City*	2005	2006	2007	2008
(1)	(2)	(3)	(4)	(5)
22. Bekasi	-	-	-	10,10
23. Depok	-	-	-	11,70
24. Tasikmalaya	20,83	8,44	7,72	12,07
25. Purwokerto	14,54	8,45	6,15	12,06
26. Surakarta	13,88	6,18	3,28	6,96
27. Semarang	16,46	6,08	6,75	10,34
28. Tegal	18,39	7,73	8,89	8,52
29. Yogyakarta	14,98	10,40	7,99	9,88
30. Jember	16,86	6,84	7,25	10,63
31. Sumenep	-	-	-	10,20
32. Kediri	16,84	7,77	6,85	9,52
33. Malang	15,74	5,92	5,93	10,49
34. Probolinggo	-	-	-	10,89
35. Madiun	-	-	-	13,27
36. Surabaya	14,12	6,71	6,27	8,73
37. Serang	16,11	7,67	6,31	13,91
38. Tangerang	-	-	-	10,75
39. Cilegon	-	-	-	12,96
40. Denpasar	11,31	4,30	5,91	9,25
41. Mataram	17,72	4,17	8,76	13,01
42. Bima	-	-	-	14,36
43. Maumere	-	-	-	16,17
44. Kupang	15,16	9,72	8,44	10,90
45. Pontianak	14,43	6,32	8,56	11,19
46. Singkawang	-	-	-	12,66
47. Sampit	11,90	7,75	7,57	8,89

sumut.bps.go.id

Tabel 9.2.29. Lanjutan/*Continued*
Table

Kota *City*	2005	2006	2007	2008
(1)	(2)	(3)	(4)	(5)
48. Palangkaraya	12,12	7,72	7,96	11,65
49. Banjarmasin	12,94	11,03	7,78	11,62
50. Balik Papan	17,28	5,52	7,27	11,30
51. Samarinda	16,64	6,50	9,18	12,69
52. Tarakan	-	-	-	19,85
53. Manado	18,73	5,09	10,13	9,71
54. Palu	16,33	8,69	8,13	10,40
55. Watampone	-	-	-	14,22
56. Makasar	15,20	7,21	5,71	11,79
57. Parepare	-	-	-	13,34
58. Palopo	-	-	-	17,58
59. Kendari	21,45	10,57	7,53	15,28
60. Gorontalo	18,56	7,54	7,02	9,20
61. Mamuju	-	-	-	11,66
62. Ambon	16,67	4,80	5,85	9,34
63. Ternate	19,42	5,12	10,43	11,25
64. Manokwari	-	-	-	20,51
65. Sorong	-	-	-	19,56
66. Jayapura	14,15	9,52	10,35	12,55

Sumber/*Source :* BPS Provinsi Sumatera Utara/*BPS - Statistics of Sumatera Utara Province*
Keterangan/*Note*: -) Data Tidak Tersedia/*Data Not Available*

sumut.bps.go.id

Tabel 9.2.30. Persentase Perubahan Bulanan Indeks Harga Konsumen (IHK) di Kota Sibolga Terhadap Bulan Sebelumnya
Table *Percentage of Monthly Change of Consumer Price Index in Sibolga City*
(%)
2006 - 2008

Tahun/Bulan *Year/Month*	Bahan Makanan *Food Stuff*	Makanan jadi, min, rokok & tembakau *Prepared food Beverage, cigarette & Tobacco*	Perumahan, Air, Listrik, Gas, & B.Bakar *Housingwater, electricity, gas & fuel*	Sandang *Clothing*	Kesehatan *Health*	Pendidikan rekreasi dan Olah raga *Education Receration & Sport*	Transpor, komunikasi,& Jasa Keuangan *Transportation, communication, & financial*	Umum *General*
(1)	(2)	(3)	(4)	(5)	(6)	(7)	(8)	(9)
Januari/ *January*	4,71	1,06	0,71	2,49	0,47	0,54	0,02	2,51
Februari/ *February*	-0,33	1,60	0,59	1,32	1,18	0,33	0,04	0,46
Maret/ *March*	2,04	2,28	0,71	0,96	0,21	0,00	0,00	1,60
April/ *April*	-2,06	0,47	0,71	0,49	0,69	0,45	-0,59	-0,62
Mei/ *May*	3,47	-0,02	0,28	0,82	0,57	1,58	1,88	1,71
Juni/ *June*	1,86	0,64	2,37	0,44	1,15	1,38	7,54	2,31
Juli/ *July*	2,27	-0,63	2,66	1,36	0,10	1,19	0,16	1,27
Agustus/ *August*	-0,70	1,57	0,29	-1,32	0,07	1,57	0,07	0,09
September/ *September*	2,46	1,97	1,55	1,75	0,56	0,08	0,55	1,68
Oktober/ *October*	-1,83	0,93	1,17	1,40	-0,03	0,00	0,04	-0,04
November/ *November*	2,83	-0,08	0,04	0,42	0,04	0,17	-0,02	0,89
Desember/ *December*	4,80	0,61	0,00	0,20	0,07	0,22	-2,01	1,35
2008	20,55	10,48	11,45	11,33	5,47	6,98	3,53	12,36
2007	11,94	3,50	4,35	11,10	2,75	1,32	0,02	7,13
2006	3,40	10,28	2,89	8,25	0,96	2,85	1,09	5,03

Sumber/*Source* : BPS Provinsi Sumatera Utara/*BPS - Statistics of Sumatera Utara Province*

sumut.bps.go.id

Tabel 9 .2.31 Indeks Harga Konsumen (IHK) di Kota Sibolga
Table *Consumer Price Index in Sibolga City*
2008*)

Tahun/Bulan Year/Month	Bahan Makan-an *Food Stuff*	Makanan jadi, min, rokok & tembakau *Prepared food, Beverage cigarette & Tobacco*	Perumah-an, Air,Listrik,Gas, & B.Bakar *Housing, water, electri-city, gas & fuel*	Sandang *Clothing*	Kesehat-an *Health*	Pendidik-an, rekreasi dan Olah raga *Education Recera-tion & Sport*	Transpor, komunikasi, & Jasa Keuangan *Transportation, communication, & financial*	Umum *General*
(1)	(2)	(3)	(4)	(5)	(6)	(7)	(8)	(9)
Januari/ *January*	176,63	158,77	144,81	173,06	123,40	144,96	167,30	163,31
Februari/ *February*	176,04	161,31	145,67	175,35	124,86	145,44	167,37	164,06
Maret/ *March*	179,64	164,99	146,71	177,03	125,12	145,44	167,37	166,68
April/ *April*	175,94	165,77	147,75	177,90	125,98	146,09	166,38	165,64
Mei/ *May*	182,04	165,73	148,16	179,36	126,70	148,40	169,50	168,48
Juni/ *June*	116,26	107,83	106,66	114,35	105,11	103,88	103,71	109,68
Juli/ *July*	118,90	107,15	109,50	115,90	105,22	105,12	103,88	111,07
Agustus/ *August*	118,07	108,83	109,82	114,37	105,29	106,77	103,95	111,17
September/ *September*	120,98	110,97	111,52	116,37	105,88	106,86	104,52	113,04
Oktober/ *October*	118,77	112,00	112,83	118,00	105,85	106,86	104,56	113,00
November/ *November*	122,13	111,91	112,87	118,50	105,89	107,04	104,54	114,01
Desember/ *December*	127,99	112,59	112,87	118,74	105,96	107,28	102,44	115,55

Sumber/*Source* : BPS Provinsi Sumatera Utara/*BPS - Statistics of Sumatera Utara Province*
Keterangan/*Note*: *) Januari - Mei menggunakan Tahun Dasar 2002=100, Juni – Desember menggunakan Tahun Dasar 2007=100 / *January - May used 2002 as base year (2002=100), June – December used 2007 as base year(2007=100)*

sumut.bps.go.id

Tabel 9.2.32
Table

Persentase Perubahan Bulanan Indeks Harga Konsumen (IHK) di Kota Pematangsiantar terhadap Bulan Sebelumnya
Percentage of Monthly Change of Consumer Price Index in Pematangsiantar City
(%)
2006 - 2008

Tahun/Bulan *Year/Month*	Bahan Makan-an *Food Stuff*	Makanan jadi, min, rokok & tembakau *Prepared food, Beverage, cigarette & Tobacco*	Peruma-han Air, Listrik, Gas,& B.Bakar *Housing, water, electri-city, gas & fuel*	Sandang *Clothing*	Kesehatan *Health*	Pendidikan, rekreasi dan Olah raga *Education Receration & Sport*	Transpor, komuni-kasi, & Jasa Keuangan *Transpor-tation, communi-cation, & financial*	Umum *General*
(1)	(2)	(3)	(4)	(5)	(6)	(7)	(8)	(9)
Januari/ *January*	1,90	0,33	0,93	1,24	0,34	0,06	0,23	1,12
Februari/ *February*	1,93	0,20	0,41	0,51	0,37	0,04	0,00	0,96
Maret/ *March*	1,17	1,62	0,64	0,74	0,75	0,01	0,00	0,96
April/ *April*	0,96	0,61	0,26	-0,74	0,35	0,02	-0,62	0,48
Mei/ *May*	4,09	-0,52	1,05	-0,38	0,00	0,49	0,92	1,95
Juni/ *June*	2,69	0,68	2,06	0,44	1,01	0,43	10,31	2,88
Juli/ July	1,26	1,72	1,24	0,34	0,64	3,73	0,03	1,24
Agustus/ *Augtust*	-0,80	1,15	0,34	-0,65	0,66	0,06	0,14	0,02
September/	-0,79	0,79	0,76	0,23	0,24	1,24	-0,30	0,12
Oktober/ *October*	1,22	0,76	0,24	0,51	0,70	0,20	0,00	0,63
November/ *November*	-0,66	0,00	0,20	0,29	0,00	0,83	0,48	-0,03
Desember/ *December*	3,24	0,07	0,14	1,03	0,27	0,08	-2,75	0,73
2008	17,99	7,38	7,63	3,63	4,91	8,25	6,66	10,16
2007	12,18	7,68	7,00	6,35	4,10	7,53	0,06	8,37
2006	8,04	6,12	5,79	3,62	1,90	8,46	0,75	6,06

Sumber/*Source* : BPS Provinsi Sumatera Utara/*BPS - Statistics of Sumatera Utara Province*

sumut.bps.go.id

Tabel 9.2.33 Indeks Harga Konsumen (IHK) di Kota Pematangsiantar
Table *Consumer Price Index in Pematangsiantar City*
2008*)

Tahun/Bulan *Year/Month*	Bahan Makan-an *Food Stuff*	Makanan jadi, min, rokok & tembakau *Prepared food, Beverage, cigarette & Tobacco*	Perumah-an, Air, Listrik, Gas, & B.Bakar *Housing, water, electri-city, gas & fuel*	Sandang *Clothing*	Kesehatan *Health*	Pendidik-an, rekreasi dan Olah raga *Educa-tion Recera-tion & Sport*	Transpor, komuni-kasi, & Jasa Keuangan *Transport ation, commu-nication& financial*	Umum *General*
(1)	(2)	(3)	(4)	(5)	(6)	(7)	(8)	(9)
Januari/*January*	171,21	137,93	157,94	134,21	115,25	138,56	192,22	158,34
Februari/*February*	174,51	138,20	158,58	134,89	115,68	138,62	192,22	159,86
Maret/*March*	176,55	140,44	159,60	135,89	116,55	138,64	192,22	161,40
April/ *April*	178,25	141,29	160,01	134,89	116,96	138,67	191,02	162,18
Mei/ *May*	185,54	140,55	161,69	134,38	116,96	139,35	192,78	165,34
Juni/*June*	120,64	103,91	106,31	104,99	102,95	104,80	109,58	110,11
Juli/*July*	122,16	105,70	107,63	105,35	103,61	108,71	109,61	111,47
Agustus/*August*	121,18	106,92	108,00	104,67	104,29	108,78	109,76	111,49
September/ *September*	120,22	107,76	108,82	104,91	104,54	110,13	109,43	111,62
Oktober/ *October*	121,69	108,58	109,08	105,44	105,27	110,35	109,43	112,32
November/*November*	120,89	108,58	109,30	105,75	105,27	111,27	109,95	112,29
Desember/ *December*	124,81	108,66	109,45	106,84	105,55	111,36	106,93	113,11

Sumber/*Source* : BPS Provinsi Sumatera Utara/*BPS - Statistics of Sumatera Utara Province*
Keterangan/*Note*: *) Januari - Mei menggunakan Tahun Dasar 2002=100, Juni – Desember menggunakan Tahun Dasar 2007=100 / *January - May using 2002 as base year (2002=100), June – December using 2007 as base year(2007=100)*

sumut.bps.go.id

Tabel 9.2.34 Persentase Perubahan Bulanan Indeks Harga Konsumen (IHK) di Kota Medan terhadap Bulan Sebelumnya
Table *Percentage of Monthly Change of Consumer Price Index in Medan City*
(%)
2006 - 2008

Tahun/Bulan *Year/Month*	Bahan Makan-an *Food Stuff*	Makanan jadi, min, rokok & tembakau *Prepared food, Beverage cigarette & Tobacco*	Perumah-an, Air, Listrik, Gas,& B.Bakar *Housing water, electri-city, gas & fuel*	Sandang *Clothing*	Kesehatan *Health*	Pendidik-an, rekreasi dan Olah raga *Education Recreation & Sport*	Transpork omuni-kasi & Jasa Keuang-an *Transpor-tation, communi-cation & financial*	Umum *General*
(1)	(2)	(3)	(4)	(5)	(6)	(7)	(8)	(9)
Januari/ *January*	2,50	0,18	0,45	3,09	0,00	-0,03	0,19	1,08
Februari/ *February*	0,17	-0,04	-0,03	1,49	2,11	-0,02	-0,01	0,20
Maret/ *March*	1,71	0,69	0,42	2,09	0,82	0,00	0,23	0,90
April/ *April*	-0,69	1,85	1,20	-1,39	3,19	0,00	-0,84	0,21
Mei/ *May*	2,46	2,42	0,66	-0,44	0,00	0,76	1,93	1,57
Juni/ *June*	1,11	-0,12	0,93	-0,36	0,73	1,24	8,78	2,07
Juli/ July	0,12	0,43	1,23	1,87	0,33	6,08	2,52	1,36
Agustus/ *August*	-0,88	0,27	0,88	-1,87	0,99	0,42	-1,95	-0,36
September/ *September*	-0,78	1,38	0,93	0,58	0,53	0,17	-0,58	0,21
Oktober/ *October*	3,98	1,21	0,40	1,47	0,32	-0,01	-0,09	1,36
November/ *November*	1,30	0,14	0,70	-0,13	0,02	0,04	-0,90	0,37
Desember/ *December*	2,11	1,46	0,09	2,57	0,02	0,02	-2,42	0,51
2008	2,11	6,25	6,09	9,41	1,99	8,83	9,15	10,63
2007	12,57	4,04	3,27	9,85	0,04	12,23	1,86	6,42
2006	4,58	5,09	10,50	8,80	8,22	8,02	1,21	5,97

Sumber/*Source* : BPS Provinsi Sumatera Utara/*BPS - Statistics of Sumatera Utara Province*

sumut.bps.go.id

Tabel 9.2.35. Indeks Harga Konsumen (IHK) di Kota Medan
Table *Consumer Price Index in Medan City*
2008*)

Tahun/Bulan *Year/Month*	Bahan Makan-an /*Food Stuff*	Makanan jadi, min, rokok & tembakau *Prepared food, Beverage, cigarette & Tobacco*	Perumahan Air, Listrik, Gas, & B.Bakar *Housing, water, electricity, gas & fuel*	Sandang *Clothing*	Kesehatan *Health*	Pendidikan rekreasi dan Olah raga *Education Receration & Sport*	Transpor, komunikasi & Jasa Keuangan *Transpor-tation communi-cation & financial*	Umum *General*
(1)	(2)	(3)	(4)	(5)	(6)	(7)	(8)	(9)
Januari/ *January*	165,64	138,14	177,31	157,29	126,68	148,44	203,22	165,84
Februari/ *February*	165,92	138,08	177,25	159,63	129,35	148,41	203,20	166,17
Maret/ *March*	168,76	139,03	177,99	162,97	130,41	148,41	203,67	167,66
April/ *April*	167,59	141,60	180,13	160,71	134,57	148,41	201,95	168,02
Mei/ *May*	171,71	145,03	181,32	160,01	134,57	149,54	205,84	170,65
Juni/ *June*	118,39	106,26	104,14	109,87	105,57	106,83	112,87	109,92
Juli/ July	118,53	106,72	105,42	111,92	105,92	113,32	115,71	111,42
Agustus/ *August*	117,49	107,01	106,35	109,83	106,97	113,80	113,45	111,02
September/ *September*	116,57	108,49	107,34	110,47	107,54	113,99	112,79	111,25
0ktober/*October*	121,21	109,80	107,77	112,09	107,88	113,98	112,69	112,76
November/ *November*	122,78	109,95	108,52	111,94	107,90	114,02	111,68	113,18
Desember/ *December*	125,37	111,56	108,62	114,82	107,92	114,04	108,98	113,76

Sumber/*Source* : BPS Provinsi Sumatera Utara/*BPS - Statistics of Sumatera Utara Province*
Keterangan/*Note*: *) Januari - Mei menggunakan Tahun Dasar 2002=100, Juni – Desember menggunakan Tahun Dasar 2007=100 / *January - May using 2002 as base year (2002=100), June – December using 2007 as base year(2007=100)*

sumut.bps.go.id

Tabel 9.2.36.
Table

Persentase Perubahan Bulanan Indeks Harga Konsumen (IHK) di Kota Padangsidimpuan Terhadap Bulan Sebelumnya
Percentage of Monthly Change of Consumer Price Index in Padangsidimpuan City
(%)
2006 - 2008

Tahun/Bulan *Year/Month*	Bahan Makan-an *Food Stuff*	Makanan jadi, min, rokok & tembakau *Prepared food, Beverage cigarette & Tobacco*	Perumah-an, Air, Listrik, Gas, & B.Bakar *Housing, water, electri-city, gas & fuel*	Sandang *Clothing*	Kesehatan *Health*	Pendidik-an, rekreasi dan Olah raga *Educa-tion Recrea-tion & Sport*	Transpor, komuni-kasi,& Jasa Keuangan *Transport ationcom munica-tion & financial*	Umum *General*
(1)	(2)	(3)	(4)	(5)	(6)	(7)	(8)	(9)
Januari/ *January*	1,74	0,19	1,58	2,07	0,17	0,21	0,22	1,20
Februari/ February	5,52	0,81	0,91	0,97	0,77	0,00	0,33	2,67
Maret/ *March*	0,51	0,14	2,25	1,21	0,06	0,00	0,02	0,73
April/ *April*	0,69	0,25	-0,15	-0,62	1,56	0,00	-0,81	0,24
Mei/ *May*	0,24	0,17	2,47	-0,35	0,01	0,00	2,13	0,72
Juni/ *June*	4,16	0,17	0,82	0,51	0,11	-0,35	7,37	2,53
Juli/ *July*	1,50	-0,05	2,39	1,21	0,09	6,10	0,16	1,42
Agustus/ *August*	-1,33	0,04	0,27	-0,76	0,45	0,37	0,12	-0,33
September/September	-0,74	0,01	1,77	0,64	0,02	-1,29	0,29	0,18
Oktober/ O*ctober*	0,45	0,07	0,86	0,21	0,06	0,00	0,09	0,34
November/*November*	1,03	0,07	0,44	1,01	0,23	0,17	0,01	0,52
Desember/*December*	2,64	0,00	0,31	1,79	0,22	0,68	-2,13	0,70
2008	19,42	1,93	14,69	9,53	3,62	5,79	15,34	12,34
2007	8,14	5,15	2,30	5,86	2,26	26,64	0,61	5,87
2006	8,12	11,71	18,01	13,67	2,16	4,02	1,48	10,02

Sumber/*Source*: BPS Provinsi Sumatera Utara/*BPS - Statistics of Sumatera Utara Province*

sumut.bps.go.id

Tabel 9.2.37. Indeks Harga Konsumen (IHK) di Kota Padangsidimpuan
Table *Consumer Price Index in Padangsidimpuan City*
2008*)

Tahun/Bulan *Year/Month*	Bahan Makan-an *Food Stuff*	Makanan jadi, min, rokok & tembakau *Prepared food, Beverage, cigarette & Tobacco*	Perumah-an, Air, Listrik, Gas, & B.Bakar *Housing, water, electri-city, gas & fuel*	Sandang *Clothing*	Kesehatan *Health*	Pendidikan rekreasi dan Olah raga *Education Receration & Sport*	Transpor, komuni-kasi, & Jasa Keuangan *Transpor-tation communi-cation& financial*	Umum *General*
(1)	(2)	(3)	(4)	(5)	(6)	(7)	(8)	(9)
Januari/ *January*	176,20	144,54	180,37	161,55	146,55	164,33	162,87	165,88
Februari/ *February*	185,93	145,71	182,02	163,12	147,68	164,33	163,40	170,31
Maret/ *March*	186,88	145,92	186,12	165,10	147,77	164,33	163,43	171,55
April/ *April*	188,17	146,29	185,85	164,07	150,07	164,33	162,10	171,97
Mei/*May*	188,63	146,54	190,44	163,49	150,09	164,33	165,56	173,20
Juni/ *June*	121,81	103,02	109,58	110,14	102,54	109,56	115,46	112,34
Juli/ *July*	123,64	102,97	112,20	111,47	102,63	116,24	115,65	113,94
Agustus/ *August*	121,99	103,01	112,50	110,62	103,09	116,67	115,79	113,56
September/*September*	121,09	103,02	114,49	111,33	103,11	115,17	116,13	113,77
Oktober/ *October*	121,63	103,09	115,47	111,56	103,17	115,17	116,23	114,16
November/ *November*	122,88	103,16	115,98	112,69	103,41	115,37	116,24	114,75
Desember/ *December*	126,13	103,16	116,34	114,71	103,64	116,15	113,76	115,55

Sumber/*Source* : BPS Provinsi Sumatera Utara/*BPS - Statistics of Sumatera Utara Province*
Keterangan/*Note*: *) Januari - Mei menggunakan Tahun Dasar 2002=100, Juni – Desember menggunakan Tahun Dasar 2007=100 / *January - May using 2002 as base year (2002=100), June – December using 2007 as base year(2007=100)*

sumut.bps.go.id

Tabel 9.2.38. Indeks Harga yang Diterima Petani (IT), Indeks Harga yang Dibayar Petani (IB), dan Nilai Tukar Petani (NTP) Provinsi Sumatera Utara
Table *Indices of Prices Received by Farmers (IT), Indices of Prices Paid by Farmers (IB), and Famers' Terms of Trade (NTP) Sumatera Utara Province*
1997 - 2008
(2007=100)*)

Tahun/Bulan *Year/Month*	IT	IB	NTP
(1)	(2)	(3)	(4)
1997 Rata-rata/*Average*	213,1	248,2	85,9
1998 Rata-rata/*Average*	344,2	422,1	81,4
1999 Rata-rata/*Average* **)	290,5	326,6	88,9
2000 Rata-rata/*Average*	311,2	351,7	88,5
2001 Rata-rata/*Average*	380,3	408,2	93,1
2002 Rata-rata/*Average*	500,5	510,4	98,1
2003 Rata-rata/*Average*	569,1	572,3	99,5
2004 Rata-rata/*Average* ***)	663,2	631,8	104,9
2005 Rata-rata/*Average*	464,7	489,9	94,9
2006 Rata-rata/*Average*	526,4	565,4	93,1
2007 Rata-rata/*Average*	565,1	607,6	93,0
2008 Rata-rata/*Average*	114,9	112,9	101,8
Januari/*January*	108,8	105,0	103,6
Februari/*February*	110,7	106,4	104,1
Maret/*March*	110,2	107,5	102,5
April/*April*	111,9	108,3	103,3
Mei/*May*	115,2	110,1	104,6
Juni/*June*	119,4	114,2	104,5
Juli/*July*	121,2	116,2	104,3
Agustus/*August*	120,3	116,7	103,0
September/*September*	118,3	116,9	101,2
Oktober/*October*	114,7	117,7	97,4
November/*November*	113,2	117,8	96,1
Desember/*December*	114,7	118,5	96,8

Sumber/*Source* : BPS Provinsi Sumatera Utara/*BPS–Statistics of Sumatera Utara Province*

Keterangan/*Note*:
*) Sebelum Juni 1999 menggunakan Tahun Dasar 1987=100, Juli 1999-2007 menggunakan Tahun Dasar 1993=100 / *Before Juni 1999 using 1987 as base year (1987=100), July 1999-2007 using 1993 as base yaear (1993=100)*
**) Rata-rata Juni -Desember 1999 / *Average Juny-December 1999*
***) Rata-rata Januari-Mei 2004 / *Average January-May 2004*

sumut.bps.go.id

Tabel 9.2.39. Indeks Harga yang Diterima Petani (IT), Indeks Harga yang Dibayar Petani (IB) dan Nilai Tukar Petani (NTP) Provinsi Sumatera Utara
Table *Indices of Prices Received by Farmers (IT), Indices of Prices Paid by Farmers (IB) and Farmers' Terms of Trade (NTP) Sumatera Utara Province*
2008
(2007=100)

Sektor, Kelompok dan Subkelompok *Sector, group and subgroup*	Jan	Peb	Mar	April	Mei	Juni
(1)	(2)	(3)	(4)	(5)	(6)	(7)
1. Indeks Harga yang diterima Petani (IT) / *Producer Prices Received Indices by Farmers*	**108,79**	**110,75**	**110,19**	**111,91**	**115,15**	**119,36**
2. Indeks Harga yang dibayar Petani (IB) / *Consumer Prices Paid Indices by Farmers*	**104,98**	**106,39**	**107,53**	**108,31**	**110,10**	**114,23**
2.1. Indeks Konsumsi Rumah Tangga/*Household Consumption Index*	105,00	106,23	107,50	108,19	109,80	113,52
2.1.1. Bahan Makanan/ *Food*	105,67	107,31	109,18	110,04	113,27	116,54
2.1.2. Makanan Jadi, Minuman, Rokok dan Tembakau/ *Prepared Food, Beverage, Cigarette and Tobacco*	105,46	106,96	108,12	108,72	108,92	111,18
2.1.3. Perumahan/ *Housing*	103,53	103,76	104,44	105,13	105,61	112,08
2.1.4. Sandang/ *Clothing*	106,17	106,93	107,74	108,30	108,40	110,81
2.1.5. Kesehatan/ *Health*	105,45	106,90	107,07	107,44	108,03	110,33
2.1.6. Pendidikan, Rekreasi, dan Olah Raga/*Education, Rekreation and Sports*	102,50	102,50	102,80	103,24	103,84	107,97
2.1.7. Transportasi dan Komunikasi/ *Transportation and Communication*	101,44	101,91	102,35	102,78	103,16	112,67

sumut.bps.go.id

Tabel 9.2.39. Lanjutan/*Continued*
Table

Sektor, Kelompok dan Subkelompok *Sector, group and subgroup*	Jan	Peb	Mar	April	Mei	Juni
(1)	(2)	(3)	(4)	(5)	(6)	(7)
2.2. Indeks Biaya Produksi & Penambahan Barang Modal/*Cost of Production and Capital Formation Index*	105,43	107,63	108,23	109,36	111,89	117,37
2.2.1. Bibit/ *Seed*	108,86	109,11	109,28	109,48	117,22	118,36
2.2.2. Obat-obatan dan Pupuk/ *Drugs and Manure*	110,16	113,00	114,78	117,55	124,60	132,97
2.2.3. Sewa Lahan, Pajak dan Lainnya/*Farm Rent, Tax and Others*	102,04	104,70	104,73	106,04	108,72	109,37
2.2.4. Transportasi/ *Transportation*	100,72	100,83	101,20	101,46	101,55	111,42
2.2.5. Penambahan Barang Modal/*Capital Formation*	101,13	102,61	102,90	103,96	105,54	109,98
2.2.6. Upah Buruh Tani/ *Farmer Labour Wages*	106,23	109,16	109,31	110,06	110,18	114,13
3. Nilai Tukar Petani (NTP) ***Farmers' Terms of Trade***	**103,63**	**104,10**	**102,47**	**103,32**	**104,59**	**104,49**

sumut.bps.go.id

Tabel 9.2.39. Lanjutan/*Continued*
Table

Sektor, Kelompok dan Subkelompok *Sector, group and subgroup*	Juli	Agust	Sept	Okt	Nop	Des
(1)	(8)	(9)	(10)	(11)	(12)	(13)
1. Indeks Harga yang diterima Petani (IT) / *Producer Prices Received Indices by Farmers*	**121,18**	**120,26**	**118,33**	**114,70**	**113,18**	**114,66**
2. Indeks Harga yang dibayar Petani (IB) / *Consumer Prices Paid Indices by Farmers*	**116,15**	**116,74**	**116,91**	**117,74**	**117,80**	**118,49**
2.1. Indeks Konsumsi Rumah Tangga/*Household Consumption Index*	115,39	115,83	115,92	116,85	116,88	117,85
2.1.1. Bahan Makanan/ *Food*	119,09	119,25	119,07	120,56	119,71	121,24
2.1.2. Makanan Jadi, Minuman, Rokok dan Tembakau/ *Prepared Food, Beverage, Cigarette and Tobacco*	112,42	113,46	113,37	113,91	114,32	115,06
2.1.3. Perumahan/ *Housing*	113,33	113,80	114,52	115,24	115,67	116,06
2.1.4. Sandang/ *Clothing*	112,11	112,30	113,86	114,11	114,92	117,50
2.1.5. Kesehatan/ *Health*	111,11	111,33	111,75	112,37	115,64	116,48
2.1.6. Pendidikan, Rekreasi, dan Olah Raga/*Education, Rekreation and Sports*	111,27	111,82	111,87	112,39	113,33	113,33
2.1.7. Transportasi dan Komunikasi/ *Transportation and Communication*	113,36	113,89	113,56	113,63	113,93	111,88

sumut.bps.go.id

Tabel 9.2.39. Lanjutan/*Continued*
Table

Sektor, Kelompok dan Subkelompok *Sector, group and subgroup*	Juli	Agust	Sept	Okt	Nop	Des
(1)	(8)	(9)	(10)	(11)	(12)	(13)
2.2. Indeks Biaya Produksi & Penambahan Barang Modal/*Cost of Production and Capital Formation Index*	119,57	120,71	121,22	121,73	121,99	121,77
2.2.1. Bibit/ *Seed*	120,22	120,41	120,76	120,80	120,54	120,26
2.2.2. Obat-obatan dan Pupuk/ *Drugs and Manure*	137,26	140,47	141,82	143,17	143,34	142,85
2.2.3. Sewa Lahan, Pajak dan Lainnya/*Farm Rent, Tax and Others*	109,51	109,95	109,97	110,04	111,16	111,12
2.2.4. Transportasi/ *Transportation*	112,17	112,39	112,53	112,73	112,74	111,59
2.2.5. Penambahan Barang Modal/*Capital Formation*	112,29	113,31	113,67	114,26	115,06	114,94
2.2.6. Upah Buruh Tani/ *Farmer Labour Wages*	116,03	116,28	116,60	116,73	116,90	117,37
3. Nilai Tukar Petani (NTP) ***Farmers' Terms of Trade***	**104,33**	**103,03**	**101,21**	**97,42**	**96,07**	**96,77**

Sumber/*Source* : BPS Provinsi Sumatera Utara/*BPS-Statistics of Sumatera Utara Province*

sumut.bps.go.id

Tabel 9.2.40.
Table

Nilai Tukar Petani (NTP) Provinsi Sumatera Utara menurut Subsektor
Farmers' Terms of Trade (NTP) Sumatera Utara Province by Subsector
2008
(2007=100)

Bulan/*Month*	Tanaman Pangan *Food Crops*	Hortikultura *Horticulture*	Tanaman Perkebunan Rakyat *Plantation Crops*	Peternakan *Animal Husbandry*	Perikanan *Fishery*
(1)	(2)	(3)	(4)	(5)	(6)
1. Januari/*January*	100,07	99,22	111,62	102,57	105,88
2. Februari/*February*	98,18	102,16	114,58	102,09	107,05
3. Maret/*March*	95,22	104,14	113,94	101,07	102,35
4. April/*April*	96,12	104,04	115,41	99,93	104,22
5. Mei/*May*	96,34	108,99	118,17	99,20	100,66
6. Juni/*June*	94,39	111,30	118,72	97,08	105,06
7. Juli/*July*	95,54	111,64	116,32	96,60	104,28
8. Agustus/*August*	94,92	109,86	113,45	97,03	104,00
9. September/*September*	94,65	107,73	108,50	97,28	103,39
10. Oktober/*October*	95,29	106,97	93,47	97,68	103,89
11. November/*November*	93,87	109,19	89,37	98,23	103,97
12. Desember/*December*	92,97	112,10	90,47	98,32	108,31

Sumber/*Source* : BPS Provinsi Sumatera Utara/*BPS-Statistics of Sumatera Utara Province*

sumut.bps.go.id

Tabel 9.3.1. Jumlah Koperasi Unit Desa menurut Kabupaten/Kota
Table *Number of Village Unit Cooperative by Regency/City*
(Buah/*Unit*)
2004 - 2008

Provinsi/Kabupaten/Kota *Province/Regency/City*	2004	2005	2006	2007	2008
(1)	(2)	(3)	(4)	(5)	(6)
Provinsi/*Province*	-	1	1	-	-
Kabupaten/*Regency*					
1. Nias	25	25	10	15	10
2. Mandailing Natal	50	50	61	60	61
3. Tapanuli Selatan	67	67	68	24	68
4. Tapanuli Tengah	24	24	23	23	23
5. Tapanuli Utara	29	29	30	30	30
6. Toba Samosir	37	37	30	23	30
7. Labuhan Batu	48	48	50	55	55
8. Asahan	34	34	33	20	16
9. Simalungun	55	55	54	53	53
10. Dairi	21	21	16	16	16
11. Karo	32	32	31	30	31
12. Deli Serdang	57	56	32	32	32
13. Langkat	38	38	39	41	39
14. Nias Selatan	x	-	9	8	9
15. Humbang Hasundutan	x	24	16	15	16
16. Pakpak Bharat	x	3	3	2	3
17. Samosir	x	-	4	19	4
18. Serdang Bedagai	x	24	24	24	24
19. Batu Bara	x	x	x	13	12
20. Padang Lawas Utara	x	x	x	x	x
21. Padang Lawas	x	x	x	x	x
22. Labuhan Batu Selatan	x	x	x	x	x
23. Labuhan Batu Utara	x	x	x	x	x
Kota/*City*					
71. Sibolga	2	2	1	1	1
72. Tanjungbalai	6	6	5	1	5
73. Pematangsiantar	1	1	1	1	1
74. Tebing Tinggi	2	2	1	1	1
75. Medan	6	6	5	5	5
76. Binjai	3	3	1	1	3
77. Padangsidimpuan	4	4	6	4	4
Jumlah/*Total*	541	592	553	517	552

Sumber/*Source* : Dinas Koperasi dan Usaha Kecil Menengah Provinsi Sumatera Utara/*Small-Medium Scale Business and Cooperative Office Of Sumatera Utara Province*

Keterangan/*Note*: -) Data Tidak Tersedia/*Data Not Available*
x) Bergabung dengan Kabupaten Induk (Nias,Taput,Dairi,Toba Samosir, Deli Serdang, Tapsel, Asahan,Lab.Batu)/*Included in Main Regency (Nias,Taput, Dairi ,Toba Samosir,Deli Serdang, Tapsel,Asahan, Lab.Batu)*

sumut.bps.go.id

Tabel 9.3.2. Jumlah Koperasi menurut Sektor
Table *Number of Cooperative Unit by Sector*
(Buah/*Unit*)
2004 - 2008

Sektor *Sector*	2004	2005	2006	2007	2008
(1)	(2)	(3)	(4)	(5)	(6)
1. KUD/*Village Unit Cooperative*	531	555	553	-	552
2. Perkebunan Rakyat/*Smallholder*	76	76	71	-	70
3. Perikanan/*Fishery*	27	37	68	-	73
4. Peternakan/*Livestock*	18	28	33	-	36
5. Industri Kerajinan/*Handicraft Manufacture*	39	49	56	-	64
6. Jasa/Simpan Pinjam/*Saving and Credit Service*	176	181	140	-	147
7. Golongan Fungsional/*Functional Group*	940	960	1 080	-	1 400
8. Konsumsi/*Consumption*	-	-	-	-	-
9. Lain-lain/*Others*	5 467	5 987	6 084	-	7 198
Jumlah/*Total*	7 274	7 873	8 085	-	9 540

Sumber/*Source* : Dinas Koperasi dan Usaha Kecil Menengah Provinsi Sumatera Utara/ *Small-Medium Scale Business and Cooperative Office of Sumatera Utara Province*

Keterangan/*Note*: Data tahun 2007 tidak tersedia/*Data 2007 not available*

sumut.bps.go.id

Tabel 9.3.3. Banyaknya Unit Koperasi menurut Kabupaten/ Kota
Table *Number of Cooperative Unit by Regency/City*
(Buah/*Unit*)
2004 - 2008

Provinsi/Kabupaten/Kota *Province/Regency/City*	2004	2005	2006	2007	2008
(1)	(2)	(3)	(4)	(5)	(6)
Provinsi/ *Province*	268	371	-	516	599
Kabupaten/*Regency*					
1. Nias	313	217	276	296	299
2. Mandailing Natal	224	242	298	298	309
3. Tapanuli Selatan	451	466	534	528	538
4. Tapanuli Tengah	391	402	325	326	340
5. Tapanuli Utara	327	352	359	354	362
6. Toba Samosir	263	149	326	348	356
7. Labuhan Batu	419	442	458	463	473
8. Asahan	464	501	572	411	421
9. Simalungun	396	427	433	433	443
10. Dairi	196	135	214	214	220
11. Karo	251	260	297	306	318
12. Deli Serdang	637	402	495	495	510
13. Langkat	497	536	539	562	573
14. Nias Selatan	x	32	85	85	90
15. Humbang Hasundutan	x	105	140	149	158
16. Pakpak Bharat	x	34	41	42	45
17. Samosir	x	121	86	89	96
18. Serdang Bedagai	x	279	210	256	266
19. Batu Bara	x	x	x	198	205
20. Padang Lawas Utara	x	x	x	x	x
21. Padang Lawas	x	x	x	x	x
22. Labuhan Batu Selatan	x	x	x	x	x
23. Labuhan Batu Utara	x	x	x	x	x
Kota/*City*					
71. Sibolga	119	147	146	146	156
72. Tanjungbalai	197	232	213	213	220
73. Pematangsiantar	160	192	249	261	274
74. Tebing Tinggi	185	219	219	193	199
75. Medan	1 167	1 160	1221	1 684	1 685
76. Binjai	189	223	190	190	198
77. Padangsidimpuan	163	195	177	176	187
Jumlah/*Total*	7 277	7 873	8 103	9 232	9 540

Sumber/*Source :* Dinas Koperasi dan Usaha Kecil Menengah Provinsi Sumatera Utara/ *Small-Medium Scale Business and Cooperative Office of Sumatera Utara Province*

Keterangan/*Note*: x) Bergabung dengan Kabupaten Induk (Nias,Taput,Dairi,Toba Samosir, Deli Serdang, Tapsel, Asahan,Lab.Batu)/*Included in Main Regency (Nias,Taput, Dairi ,Toba Samosir,Deli Serdang, Tapsel, Asahan, Lab.Batu)*

sumut.bps.go.id

Tabel 9.3.4. Jumlah Simpanan Koperasi menurut Kabupaten/ Kota
Table *Cooperative Saving by Regency/City*
(Jutaan/*Million* Rp.)
2004 – 2008

Provinsi/Kabupaten/Kota *Province/Regency/City*	2004	2005	2006	2007	2008
(1)	(2)	(3)	(4)	(5)	(6)
Provinsi/ *Province*	3 771	46 354	-	76 612	329 381
Kabupaten/*Regency*					
1. Nias	24 436	16 211	17 832	18 724	30 328
2. Mandailing Natal	91 879	97 943	107 737	113 124	183 366
3. Tapanuli Selatan	88 509	94 350	103 785	108 974	36 237
4. Tapanuli Tengah	67 765	72 237	79 460	83 433	47 588
5. Tapanuli Utara	30 224	32 218	35 439	37 211	46 993
6. Toba Samosir	26 437	13 241	14 565	15 293	113 229
7. Labuhan Batu	56 377	60 999	67 098	70 453	83 818
8. Asahan	34 792	37 749	41 523	43 599	117 832
9. Simalungun	118 826	118 931	130 824	137 365	238 716
10. Dairi	120 771	68 124	74 936	78 683	33 053
11. Karo	50 951	55 128	60 640	63 672	87 544
12. Deli Serdang	124 486	81 264	89 390	93 860	562 646
13. Langkat	141 256	148 838	163 721	171 907	8 451
14. Nias Selatan	x	9 873	10 860	11 403	19 378
15. Humbang Hasundutan	x	8 264	9090	9 545	4 564
16. Pakpak Bharat	x	38 248	42 076	44 180	1 654
17. Samosir	x	6 676	7 343	7 710	10 512
18. Serdang Bedagai	x	30 252	33 277	34 941	6 052
19. Batu Bara	x	x	x	136 649	30 166
20. adang Lawas Utara	x	x	x	x	x
21. Padang Lawas	x	x	x	x	x
22. Labuhan Batu Selatan	x	x	x	x	x
23 Labuhan Batu Utara	x	x	x	x	x
Kota/*City*					
71. Sibolga	46 335	50 134	55 147	57 904	16 176
72. Tanjungbalai	54 322	58 776	64 653	67 886	12 292
73. Pematangsiantar	25 789	27 903	30 693	32 228	17 840
74. Tebing Tinggi	93 126	102 763	113 039	118 691	46 117
75. Medan	82 451	89 211	98 132	103 039	299 131
76. Binjai	131 785	142 592	156 851	164 694	24 698
77. Padangsidimpuan	149 225	161 461	177 607	186 487	25 014
Jumlah/*Total*	1 563 513	1 666 939	1 785 718	2 088 267	2 432 776

Sumber/*Source :* Dinas Koperasi dan Usaha Kecil Menengah Provinsi Sumatera Utara/ *Small-Medium Scale Business and Cooperative Office of Sumatera Utara Province*

Keterangan/*Note*: x) Bergabung dengan Kabupaten Induk (Nias,Taput,Dairi,Toba Samosir, Deli Serdang, Tapsel, Asahan,Lab.Batu)/*Included in Main Regency (Nias,Taput, Dairi ,Toba Samosir,Deli Serdang, Tapsel,Asahan, Lab.Batu)*

simut.bps.go.id

Tabel 9.3.5. Jumlah Anggota Koperasi menurut Kabupaten/ Kota
Table *Number of Cooperative Member by Regency/City*
(Orang/*Person*)
2004 – 2008

Provinsi/Kabupaten/Kota *Province/Regency/City*	2004	2005	2006	2007	2008
(1)	(2)	(3)	(4)	(5)	(6)
Provinsi/ *Province*	25 288	35 399	-	61 816	64 306
Kabupaten/*Regency*					
1. Nias	28 960	19 821	28 399	35 739	36 829
2. Mandailing Natal	17 999	19 312	24 097	35 907	36 212
3. Tapanuli Selatan	46 571	49 970	49 970	63 677	63 952
4. Tapanuli Tengah	30 742	32 986	34 637	39 655	39 905
5. Tapanuli Utara	36 172	38 812	38 652	42 517	42 737
6. Toba Samosir	44 786	25 057	115 191	41 191	41 431
7. Labuhan Batu	86 172	92 462	92 462	80 477	80 762
8. Asahan	32 619	35 000	42 788	49 788	50 068
9. Simalungun	80 371	86 800	86 800	72 361	72 661
10. Dairi	33 750	19 869	23 713	25 213	25 383
11. Karo	42 425	45 522	50 600	50 600	50 940
12. Deli Serdang	86 878	61 074	61 074	59 853	60 338
13. Langkat	81 364	87 303	87 313	93 819	94 134
14. Nias Selatan	x	11 253	15 723	10 723	10 858
15. Humbang Hasundutan	x	-	13 517	17 517	17 767
16. Pakpak Bharat	x	1 186	3 884	5 884	5 974
17. Samosir	x	8 216	8 216	10 385	10 610
18. Serdang Bedagai	x	12 146	15 840	30 840	31 130
19. Batu Bara	x	x	x	23 250	23 440
20. Padang Lawas Utara	x	x	x	x	x
21. Padang Lawas	x	x	x	x	x
22. Labuhan Batu Selatan	x	x	x	x	x
23. Labuhan Batu Utara	x	x	x	x	x
Kota/*City*					
71. Sibolga	6 796	7 292	8 937	17 937	11 192
72. Tanjungbalai	14 561	5 623	15 687	25 667	25 867
73. Pematangsiantar	16 364	17 558	20 000	48 767	49 132
74. Tebing Tinggi	17 100	18 348	20 350	23 350	23 520
75. Medan	134 888	144 734	144 734	202 140	202 740
76. Binjai	12 578	13 496	15 127	22 127	22 352
77. Padangsidimpuan	9 078	10 652	10 652	21 632	21 947
Jumlah/*Total*	885 462	950 271	1 028 353	1 212 832	1 216 187

Sumber/*Source* : Dinas Koperasi dan Usaha Kecil Menengah Provinsi Sumatera Utara/*Small-Medium Scale Business and Cooperative Office of Sumatera Utara Province*

Keterangan/*Note*: x) Bergabung dengan Kabupaten Induk (Nias,Taput,Dairi,Toba Samosir, Deli Serdang, Tapsel, Asahan,Lab.Batu)/*Included in Main Regency (Nias,Taput, Dairi ,Toba Samosir,Deli Serdang, Tapsel,Asahan, Lab.Batu)*

sumut.bps.go.id

Tabel 9.3.6. Jumlah Anggota KUD menurut Kabupaten/ Kota
Table *Member of Village Unit Cooperative by Regency/City*
(Orang/*Person*)
2004 – 2008

Kabupaten/Kota *Regency/City*	2004	2005	2006	2007	2008
(1)	(2)	(3)	(4)	(5)	(6)
Kabupaten/*Regency*					
1. Nias	3 200	2 681	2 949	1 545	1 030
2. Mandailing Natal	6 400	7 232	7 955	7 949	8 052
3. Tapanuli Selatan	8 576	9 690	10 659	3 067	8 636
4. Tapanuli Tengah	4 352	4 917	5 408	5 871	5 871
5. Tapanuli Utara	3 769	4 258	4 683	5 399	5 399
6. Toba Samosir	4 776	3 809	4 189	5 149	6 690
7. Labuhan Batu	6 252	7 064	7 770	41 163	41 163
8. Asahan	4 352	4 917	5 408	5 411	5 411
9. Simalungun	6 971	7 877	8 664	36 873	36 873
10. Dairi	2 662	1 961	2 157	2 157	2 157
11. Karo	4 076	4 605	5 065	23 992	24 791
12. Deli Serdang	7 227	5 114	5 625	5 629	5 629
13. Langkat	4 796	5 419	5 960	20 106	19 125
14. Nias Selatan	x	769	845	4 290	4 450
15. Humbang Hasundutan	x	962	1 058	445	474
16. Pakpak Bharat	x	821	903	10 024	10 125
17. Samosir	x	896	985	3 940	828
18. Serdang Bedagai	x	2 113	2 324	2 329	2 329
19. Batu Bara	x	x	x	6 634	6 120
20. Padang Lawas Utara	x	x	x	x	x
21. Padang Lawas	x	x	x	x	x
22. Labuhan Batu Selatan	x	x	x	x	x
23. Labuhan Batu Utara	x	x	x	x	x
Kota/*City*					
71. Sibolga	196	221	243	164	164
72. Tanjungbalai	726	820	902	994	2 550
73. Pematangsiantar	296	334	367	661	661
74. Tebing Tinggi	297	335	368	43	46
75. Medan	699	789	867	6 900	6 900
76. Binjai	296	334	367	1 859	2 759
77. Padangsidimpuan	596	673	740	137	137
Jumlah/*Total*	70 515	78 611	86 461	202 731	208 370

Sumber/*Source* : Dinas Koperasi dan Usaha Kecil Menengah Provinsi Sumatera Utara/*Small-Medium Scale Business and Cooperative Office of Sumatera Utara Province*

Keterangan/*Note* : x) Bergabung dengan Kabupaten Induk (Nias,Taput,Dairi,Toba Samosir, Deli Serdang, Tapsel, Asahan, Lab.Batu)/*Included in Main Regency (Nias,Taput, Dairi ,Toba Samosir,Deli Serdang, Tapsel,Asahan,Lab.Batu)*

sumut.bps.go.id

sumut.bps.go.id

Tabel 9.4.1. Jumlah Aktiva Rupiah dan Valuta Asing Bank Umum dan BPR menurut Kelompok Bank di Provinsi Sumatera Utara
Table *Total Banks' Assets in Rupiah and Foreign Exchange by Group of Banks in Sumatera Utara Province*
(Milyar/*Billion* Rp.)
2004 - 2008

Kelompok Bank *Group of Banks*	2004	2005	2006	2007	2008
(1)	(2)	(3)	(4)	(5)	(6)
Bank Pemerintah *State Owned Banks*	22 156,4	26 647,6	33 507,0	37 987,1	43 847,4
Bank Swasta Nasional *Private National Banks*	26 709,4	30 016,9	33 569,4	39 114,0	46 724,4
Bank Asing dan Campuran *Foreign Banks and Joint Banks*	2 251,5	5 480,0	6 037,3	9 969,5	16 975,2
Bank Perkreditan Rakyat *Rural Banks*	348,6	372,7	403,0	459,3	584,8
Jumlah/*Total*	51 465,9	62 517,2	73 516,7	87 529,9	108 131,8

Sumber/*Source:* Bank Indonesia Medan/*Bank Indonesia Medan*

sumut.bps.go.id

Tabel 9.4.2. Jumlah Aktiva Rupiah dan Valuta Asing Bank Umum dan BPR menurut Kabupaten/Kota di Provinsi Sumatera Utara
Table *Total Banks' Assets in Rupiah and Foreign Exchange by Regency/ City in Sumatera Utara Province*
2004 - 2008
(Juta/*Million* Rp.)

Kabupaten/Kota *Regency/City*	2004	2005	2006	2007	2008
(1)	(2)	(3)	(4)	(5)	(6)
Kota Rantau Prapat	0	0	0	0	0
Kota Padangsidimpuan	723 760	777 203	1 033 999	1 277 513	1 592 079
Kota Kisaran	723 495	756 482	903 372	750 569	0
Kota Tebing Tinggi	1 044 509	1 307 641	1 545 241	1 654 933	1 783 152
Kota Tanjungbalai	709 088	751 168	900 469	1 034 827	1 218 417
Kota Sibolga	569 368	546 339	750 268	847 700	760 307
Kota Pematangsiantar	2 303 258	2 650 959	3 279 658	0	4 925 455
Kota Medan	40 444 960	49 641 850	56 896 346	68 146 464	85 513 943
Kota Binjai	525 002	604 803	732 189	895 903	1 086 662
Kab. Toba Samosir	366 317	446 417	670 974	698 690	778 585
Kab. Tap. Utara	251 921	284 142	485 719	487 730	469 952
Kab. Tap. Tengah	0	0	0	0	0
Kab. Tapanuli Selatan	0	0	0	0	0
Kab. Simalungun	0	0	0	3 698 236	0
Kab. Nias	271 603	427 560	827 699	1 004 598	1 159 596
Kab. Mandailing Natal	60 270	84 375	118 400	161 691	0
Kab. Langkat	396 355	432 786	580 837	673 940	832 687
Kab. Labuhan Batu	1 174 888	1 331 244	1 742 783	2 314 488	2 522 568
Kab. Karo	467 955	500 132	633 063	744 422	892 033
Kab. Deli Serdang	375 272	461 985	789 884	701 824	827 439
Kab. Dairi	156 795	192 509	357 396	415 200	456038
Kab. Asahan	552 468	946 894	865 423	1 561 895	2263570
Kab./Kota lain	348 606	372 674	402 965	459 293	1049312
Jumlah/*Total*	51 465,9	62 517,2	73 516,7	87 529 916	108 131 795

Sumber/*Source:* Bank Indonesia Medan/*Bank Indonesia Medan*

sumut.bps.go.id

Tabel 9.4.3. Posisi Dana Simpanan Rupiah dan Valuta Asing Bank Umum dan BPR menurut Kelompok Bank di Provinsi Sumatera Utara
Table *Collected Position of Rupiah and Foreign Exhange by Bank Group in Sumatera Utara Province*
(Milyar/*Billion* Rp.)
2004 - 2008

Kelompok Bank *Group of Banks*	2004	2005	2006	2007	2008
(1)	(2)	(3)	(4)	(5)	(6)
Bank Pemerintah*) *State Owned Banks*	18 140,1	19 824,9	24 223,8	29 971,9	33 672,2
Bank Swasta Nasional *Private National Banks*	24 026,1	26 399,5	29 860,8	34 454,2	41 688,8
Bank Asing dan Campuran *Foreign Banks and Joint Banks*	2 003,1	4 366,4	4 340,6	5 828,1	8 188,7
Bank Perkereditan Rakyat *Rural Banks*	120,3	191,5	271,9	306,3	357,6
Jumlah/*Total*	44 289,6	50 782,3	58 697,1	70 560,5	83 907,3

Sumber/*Source* : Bank Indonesia Medan/*Bank Indonesia Medan*
Keterangan/*Note* : *) Termasuk bank milik daerah

sumut.bps.go.id

Tabel 9.4.4. Posisi Dana Simpanan Rupiah dan Valuta Asing Bank Umum dan BPR menurut Kabupaten/Kota di Provinsi Sumatera Utara
Table *Commercial Banks' Outstanding Funds in Rupiah and Foreign Exhange by Regency/City in Sumatera Utara Province*
(Juta/*Million* Rp.)
2004 - 2008

Kabupaten/Kota *Regency/City*	2004	2005	2006	2007	2008
(1)	(2)	(3)	(4)	(5)	(6)
Kota Rantau Prapat	341 224	452 112	1 098 425	1 397 345	713 688
Kota Padangsidimpuan	510 489	485 826	713 111	934 124	995 838
Kota Kisaran	579 269	596 049	612 281	755 111	878 119
Kota Tebing Tinggi	1 061 210	1 204 407	1 428 566	1 597 777	1 537 436
Kota Tanjungbalai	825 926	879 732	963 120	1 067 876	1 300 998
Kota Sibolga	441 088	411 979	581 097	668 353	762 734
Kota Pematangsiantar	1 697 298	2 013 218	2 385 715	2 650 603	3 147 640
Kota Medan	32 920 245	37 873 827	42 019 891	51 218 253	63 071 806
Kota Binjai	745 017	859 532	1 033 426	1 156 784	1 437 590
Kab. Toba Samosir	283 792	352 843	528 643	608 594	712 851
Kab. Tap. Utara	277 034	284 310	464 992	510 415	482 290
Kab. Tap. Tengah	41 602	49 683	56 760	86 772	0
Kab. Tapanuli Selatan	62 031	75 493	101 722	146 973	171 218
Kab. Simalungun	200 976	219 368	210 894	281 351	234 572
Kab. Nias	233 076	388 753	761 746	994 086	1 112 513
Kab. Mandailing Natal	99 926	97 177	155 124	207 790	0
Kab. Langkat	468 627	430 742	578 301	721 693	566 422
Kab. Labuhan Batu	763 168	752 767	503 949	822 726	1 706 147
Kab. Karo	419 470	440 214	541 882	722 391	938 216
Kab. Deli Serdang	1 619 806	1 774 851	2 604 917	2 132 747	2 212 732
Kab. Dairi	147 632	174 515	305 656	398 127	408 854
Kab. Asahan	550 719	964 961	1 046 629	1 480 583	1 251 733
Kab./Kota lain	0	0	210	532	263 928
Jumlah/*Total*	44 289 625	50 782 360	58 697 058	70 560 452	83 907 325

Sumber/*Source*: Bank Indonesia Medan/*Bank Indonesia Medan*

sumut.bps.go.id

Tabel 9.4.5. Posisi Giro Rupiah dan Valuta Asing Bank Umum dan BPR menurut Kabupaten/Kota di Provinsi Sumatera Utara
Table *Commercial Banks' Outstanding Demand Deposit in Rupiah and Foreign Exhange by Regency /City in Sumatera Utara Province*
(Juta/*Million* Rp.)
2004 - 2008

Kabupaten/Kota *Regency/City*	2004	2005	2006	2007	2008
(1)	(2)	(3)	(4)	(5)	(6)
Kota Rantau Prapat	101 628	158 421	376 743	453 886	328 171
Kota Padangsidimpuan	103 520	98 541	204 649	311 221	211 152
Kota Kisaran	95 925	75 641	74 782	84 884	223 313
Kota Tebing Tinggi	117 054	171 667	215 564	200 999	147 512
Kota Tanjungbalai	86 208	106 469	139 039	159 131	156 635
Kota Sibolga	79 105	53 528	164 599	184 220	161 134
Kota Pematangsiantar	235 550	248 052	453 294	449 322	433 598
Kota Medan	5 732 850	6 115 547	7 060 948	9 730 148	11 009 787
Kota Binjai	49 540	59 796	99 123	108 515	71 568
Kab. Toba Samosir	58 736	109 555	242 665	273 768	209 148
Kab. Tap. Utara	53 399	58 909	179 550	161 847	99 240
Kab. Tap. Tengah	0	3	0	18 410	0
Kab. Tapanuli Selatan	1 786	1 718	3 239	6 655	15 151
Kab. Simalungun	1 678	789	2 195	2 752	3 262
Kab. Nias	55 352	136 555	363 583	349 224	450 303
Kab. Mandailing Natal	25 597	28 379	58 428	68 347	0
Kab. Langkat	63 917	76 133	189 521	245 101	82 285
Kab. Labuhan Batu	111 037	102 339	23 322	38 571	103 146
Kab. Karo	16 295	27 966	111 610	165 334	171 039
Kab. Deli Serdang	409 697	556 467	787 431	310 338	258 302
Kab. Dairi	42 828	56 670	156 141	193 986	138463
Kab. Asahan	27 088	248 550	254 484	260 578	149480
Kab./Kota lain	0	0	0	0	42385
Jumlah/*Total*	7 468 790	8 491 695	11 160 910	13 777 237	14 465 074

Sumber/*Source* : Bank Indonesia Medan/*Bank Indonesia Medan*

sumut.bps.go.id

Tabel 9.4.6. Posisi Simpanan Berjangka Rupiah dan Valuta Asing Bank Umum dan BPR menurut Kabupaten/Kota di Provinsi Sumatera Utara
Table *Commercial Banks'Outstanding Time Deposit in Rupiah and Foreign Exchange by Regency/City in Sumatera Utara Province*
(Juta/*Million* Rp.)
2004 - 2008

Kabupaten/Kota *Regency/City*	2004	2005	2006	2007	2008
(1)	(2)	(3)	(4)	(5)	(6)
Kota Rantau Prapat	79 014	97 083	215 542	249 900	154 992
Kota Padangsidimpuan	106 719	113 306	146 712	138 983	185 525
Kota Kisaran	148 778	184 127	234 156	250 843	245 102
Kota Tebing Tinggi	462 147	584 245	657 861	723 098	655 935
Kota Tanjungbalai	131 196	237 358	309 719	275 513	327 130
Kota Sibolga	83 749	103 152	116 351	116 016	146 731
Kota Pematangsiantar	487 882	855 115	867 352	867 988	1 108 503
Kota Medan	15 012 446	20 656 050	22 634 028	25 307 468	33 727 320
Kota Binjai	271 313	319 723	379 226	315 686	436 036
Kab. Toba Samosir	37 399	43 173	49 088	67 119	111 328
Kab. Tap. Utara	41 991	37 685	67 433	67 708	62 288
Kab. Tap. Tengah	893	2 721	4 315	6 709	0
Kab. Tapanuli Selatan	1 586	4 235	9 451	12 873	19 732
Kab. Simalungun	16 457	43 078	37 314	46 549	43 902
Kab. Nias	35 872	49 889	101 731	215 578	101 357
Kab. Mandailing Natal	5 075	5 679	11 518	14 795	0
Kab. Langkat	68 677	80 883	86 097	91 097	80 924
Kab. Labuhan Batu	98 667	135 263	75 237	82 444	300 513
Kab. Karo	75 232	88 515	105 712	112 014	125 474
Kab. Deli Serdang	342 285	361 776	659 394	537 491	434 938
Kab. Dairi	6 615	7 480	12 236	14 398	16598
Kab. Asahan	379 785	546 313	512 898	856 406	578815
Kab./Kota lain	0	0	7	0	28086
Jumlah/*Total*	17 893 776	24 556 847	27 293 374	30 370 122	38 891 229

Sumber/*Source* : Bank Indonesia Medan/*Bank Indonesia Medan*

sumut.bps.go.id

Tabel 9.4.7. Posisi Tabungan Rupiah dan Valuta Asing Bank Umum dan BPR menurut Kabupaten/Kota di Provinsi Sumatera Utara
Table *Commercial Banks' Outstanding Saving Deposit in Rupiah and Foreign Exchange by Regency/City in Sumatera Utara Province*
(Juta/*Million Rp.*)
2004 - 2008

Kabupaten/Kota *Regency/City*	2004	2005	2006	2007	2008
(1)	(2)	(3)	(4)	(5)	(6)
Kota Rantau Prapat	160 582	196 608	506 140	693 559	230 525
Kota Padangsidimpuan	300 250	273 979	361 750	483 920	599 161
Kota Kisaran	334 566	336 281	303 343	419 384	409 704
Kota Tebing Tinggi	482 009	448 495	555 141	673 680	733 989
Kota Tanjungbalai	608 522	535 905	514 362	633 232	817 233
Kota Sibolga	278 234	255 299	300 147	368 117	454 869
Kota Pematangsiantar	973 866	910 051	1 065 069	1 333 293	1 605 538
Kota Medan	12 174 950	11 102 230	12 324 915	16 180 636	18 334 699
Kota Binjai	424 164	480 013	555 077	732 583	929 986
Kab. Toba Samosir	187 657	200 115	236 890	267 708	392 375
Kab. Tap. Utara	181 645	187 715	218 010	280 859	320 762
Kab. Tap. Tengah	40 709	46 959	52 446	61 653	0
Kab. Tapanuli Selatan	58 659	69 541	89 032	127 445	136 335
Kab. Simalungun	182 841	175 501	171 386	232 050	187 408
Kab. Nias	141 852	202 309	296 432	429 284	560 853
Kab. Mandailing Natal	69 254	63 119	85 178	124 648	0
Kab. Langkat	336 033	273 726	302 684	385 495	403 213
Kab. Labuhan Batu	553 464	515 165	405 390	701 711	1 302 487
Kab. Karo	327 943	323 733	324 560	445 043	641 703
Kab. Deli Serdang	867 824	856 607	1 158 092	1 284 918	1 519 492
Kab. Dairi	98 189	110 366	137 280	189 743	253793
Kab. Asahan	143 846	170 099	279 248	363 599	523438
Kab./Kota lain	0	0	203	532	193457
Jumlah/*Total*	18 927 059	17 733 818	20 242 773	26 413 093	30 551 020

Sumber/*Source* : Bank Indonesia Medan/*Bank Indonesia Medan*

sumut.bps.go.id

Tabel 9.4.8. Posisi Kredit Perbankan Rupiah dan Valuta Asing Bank Umum dan BPR menurut Kelompok Bank di Provinsi Sumatera Utara
Table *Outstanding Banks' Credits in Rupiah and Foreign Exhange by Group of Banks in Sumatera Utara Province*
(Milyar/*Billion Rp.*)
2004 - 2008

Kelompok Bank *Group of Banks*	2004	2005	2006	2007	2008
(1)	(2)	(3)	(4)	(5)	(6)
Bank Pemerintah *State Owned Banks*	13 893,4	17 972,1	21 027,3	26 139,8	32 605,5
Bank Swasta Nasional *Private National Banks*	11 189,3	14 953,6	16 312,8	20 373,2	27 247,9
Bank Asing dan Campuran *Foreign Banks and Joint Banks*	1 404,4	2 735,5	3 863,8	5 333,1	5 083,8
Bank Perkreditan Rakyat *Rural Banks*	123,9	205,3	282,0	315,1	382,5
Jumlah/*Total*	26 611,0	35 866,5	41 485,9	52 161,2	65 319,7

Sumber/*Source:* Bank Indonesia Medan/*Bank Indonesia Medan*

sumut.bps.go.id

Tabel 9.4.9. Posisi Pinjaman yang Diberikan Rupiah dan Valuta Asing Bank Umum dan BPR menurut Kabupaten/Kota di Provinsi Sumatera Utara
Table *Outstanding Banks'Credits in Rupiah and Foreign Exhange by Regency/City in Sumatera Utara Province*
(Juta/*Million Rp.*)
2004 - 2008

Kabupaten/Kota *Regency/City*	2004	2005	2006	2007	2008
(1)	(2)	(3)	(4)	(5)	(6)
Kota Rantau Prapat	77 052	145 061	190 745	219 377	306 536
Kota Padangsidimpuan	261 881	304 380	409 043	471 034	608 360
Kota Kisaran	368 553	319 496	281 374	384 594	399 054
Kota Tebing Tinggi	386 265	470 615	530 764	659 914	870 895
Kota Tanjungbalai	230 255	270 276	317 001	372 129	474 217
Kota Sibolga	129 295	187 837	244 703	300 963	368 722
Kota Pematangsiantar	635 462	750 992	849 588	1 049 275	1 446 611
Kota Medan	17 366 527	23 407 590	26 464 364	32 971 446	40 489 362
Kota Binjai	432 264	536 141	696 376	998 530	1 251 199
Kab. Toba Samosir	119 018	166 844	240 788	293 141	403 736
Kab. Tap. Utara	161 512	250 473	303 459	395 823	499 301
Kab. Tapanuli Selatan	559 293	596 203	898 084	764 432	1 154 353
Kab. Simalungun	443 385	721 907	951 825	1 167 832	1 490 688
Kab. Nias	186 892	183 173	239 077	300 033	383 480
Kab. Langkat	713 278	1 005 385	1 099 463	1 201 562	1 447 989
Kab. Labuhan Batu	717 158	1 314 315	1 599 167	2 544 706	3 563 159
Kab. Karo	280 814	355 769	410 146	507 056	708 391
Kab. Deli Serdang	2 644 480	3 647 827	4 079 368	4 693 093	5 822 174
Kab. Dairi	93 418	124 767	166 508	252 300	383 859
Kab. Asahan	572 755	821 051	1 085 418	2 029 138	2 368 760
Kab.Lainnya	231 388	286 357	428 629	584 793	878898
Jumlah/*Total*	26 610 945	35 866 459	41 485 890	52 161 172	65 319 744

Sumber/*Source* : Bank Indonesia Medan/*Bank Indonesia Medan*

sumut.bps.go.id

Tabel 9.4.10. Posisi Pinjaman yang Diberikan Rupiah Rupiah dan Valuta Asing menurut Sektor Ekonomi
Table *Outstanding of Loans of Commercial and Rural Banks' in Rupiah and Foreign Exchange by Economic Sector*
(Juta/*Million* Rp.)
2004 - 2008

Sektor Ekonomi *Economic Sector*	2004	2005	2006	2007	2008
(1)	(2)	(3)	(4)	(5)	(6)
Pertanian/*Agriculture*	3 628 493	5 028 188	6 250 995	8 209 967	8 076 162
Pertambangan/*Mining*	152 643	11 037	25 177	15 902	20 419
Perindustrian/ *Manufacturing*	7 473 786	10 081 027	11 786 722	15 128 547	18 847 579
Perdagangan / *Trade*	6 195 359	8 886 674	9 838 540	12 032 394	15 994 412
Jasa-Jasa / *Services*	3 495 038	4 131 128	4 842 618	5 641 540	6 646 999
• Listrik, Gas, Air / *Electric, Gas & Water Supply*	11 742	4 023	25 318	37 663	64 817
• Konstruksi / *Construction*	853 488	1 287 253	1 739 529	2 062 707	2 171 011
• Angkutan / *Transportation*	465 045	724 825	736 353	749 324	931 176
• Jasa-Jasa Dunia Usaha / *Business Services*	1 724 846	1 611 825	1 916 678	2 362 618	2 928 404
• Jasa Sosial Masyarakat / Public Social Services	439 899	503 202	424 740	429 228	551 591
Lain-Lain/ *Others*	5 665 627	7 728 404	8 741 838	11 132 822	15 734 173
Jumlah/*Total*	26 610 946	35 866 458	41 485 890	52 161 172	65 319 745

Sumber/*Source*: Bank Indonesia Medan/*Bank Indonesia Medan*

sumut.bps.go.id

Tabel 9.4.11. Posisi Kredit Usaha Mikro, Kecil, dan Menengah yang Diberikan Bank Umum dan BPR menurut Kabupaten/Kota di Provinsi Sumatera Utara
Table *Outstanding Banks' Small Scale Business Credits in Rupiah and Foreign Exchange by Regency/City Sumatera Utara Province*
(Juta/*Million Rp.*)
2004 - 2008

Kabupaten/Kota *Regency/City*	2004	2005	2006	2007	2008
(1)	(2)	(3)	(4)	(5)	(6)
Kota Rantau Prapat	74 292	140 883	180 871	209 967	262 737
Kota Padangsidimpuan	228 244	243 608	306 522	381 902	550 157
Kota Kisaran	275 691	212 964	203 551	257 913	270 110
Kota Tebing Tinggi	249 476	334 507	408 911	498 030	658 933
Kota Tanjungbalai	230 118	257 339	283 718	358 486	427 086
Kota Sibolga	123 796	179 061	221 625	275 363	339 379
Kota Pematangsiantar	433 641	549 064	652 960	789 228	1 009 436
Kota Medan	7 872 130	10 749 103	11 738 376	13 819 657	17 080 987
Kota Binjai	288 290	425 696	456 303	639 734	950 313
Kab. Toba Samosir	119 018	166 844	240 788	293 168	403 888
Kab. Tap. Utara	161 010	222 866	300 506	382 605	497 045
Kab. Tapanuli Selatan	146 410	235 970	313 118	404 467	640 772
Kab. Simalungun	348 928	441 775	620 071	801 921	1 084 886
Kab. Nias	186 757	183 035	238 964	299 836	383 090
Kab. Langkat	336 332	460 439	596 653	824 721	1 129 596
Kab. Labuhan Batu	491 159	683 111	811 675	1 061 147	1 540 935
Kab. Karo	248 483	343 726	405 161	499 572	694 212
Kab. Deli Serdang	1 242 484	1 754 049	2 091 764	2 641 538	3 633 425
Kab. Dairi	93 383	124 793	166 484	245 226	361 559
Kab. Asahan	335 554	552 851	708 395	970 706	1 385 854
Kab.Lainnya	201 084	273 050	360 360	464 819	730484
Jumlah/*Total*	13 686 281	18 534 736	21 306 776	26 120 007	34 034 885

Sumber/*Source* : Bank Indonesia Medan/*Bank Indonesia Medan*

sumut.bps.go.id

Tabel 9.4.12. Posisi Kredit Usaha Mikro, Kecil, dan Menengah yang Diberikan Bank Umum dan BPR menurut Sektor Ekonomi di Provinsi Sumatera Utara *Outstanding Banks' Small Scale Business Credits in Rupiah and Foreign Exchange by Economical Sector in Sumatera Utara Province*
Table
(Juta/*Million* Rp.)
2004 - 2008

Sektor Ekonomi *Economic Sector*	2004	2005	2006	2007	2008
(1)	(2)	(3)	(4)	(5)	(6)
Pertanian / *Agriculture*	924 472	1 131 564	1 393 644	1 542 700	1 989 119
Pertambangan / *Mining*	6 635	6 365	13 211	12 471	24 828
Perindustrian / *Manufacturing*	1 285 574	1 709 869	1 824 629	2 049 944	2 304 154
Perdagangan / *Trade*	4 336 731	5 869 682	6 703 811	8 122 314	10 468 708
Jasa-Jasa / *Services*	2 136 466	2 589 235	3 125 627	3 511 123	3 807 509
• Listrik, Gas, Air / *Electric, Gas & Water Supply*	6 541	4 023	4 468	3 638	6 468
• Konstruksi / *Construction*	577 171	694 102	917 411	1 038 590	1 026 821
• Angkutan / *Transportation*	407 719	505 337	510 910	512 422	584 672
• Jasa-Jasa Dunia Usaha / *Business Services*	834 913	1 010 907	1 307 792	1 586 744	1 855 554
• Jasa Sosial Masyarakat / Public Social Services	310 122	374 866	385 046	369 729	333 994
Lain-Lain/ *Others*	4 996 403	7 228 021	8 245 854	10 881 455	15 440 566
Jumlah/*Total*	13 686 281	18 534 736	21 306 776	26 120 007	34 034 885

Sumber/*Source*: Bank Indonesia Medan/*Bank Indonesia Medan*

sumut.bps.go.id

Tabel 9.5.1. Banyaknya Proyek dan Investasi Proyek Penanaman Modal Dalam Negeri (PMDN) yang Disetujui menurut Rencana dan Target
Table *Number of Domestic Projects and Investment Approved by Target and Realization*
1999 - 2008

Tahun/*Year*	Banyaknya Proyek/ *Number of Project*		Nilai Investasi/*Investment* (000 000 Rp)	
	Rencana *Target*	Realisasi *Realization*	Rencana *Target*	Realisasi *Realization*
(1)	(2)	(3)	(4)	(5)
1999	7	4	1 095 399,23	105 716,34
2000	13	7	349 610,93	58 768,30
2001	8	4	1 321 323,29	528 644,94
2002	11	5	3 026 563,06	450 696,17
2003	21	13	2 393 538,01	394 064,74
2004	21	11	2 793 054,64	683 450,46
2005	12	5	3 637 363,55	599 400,64
2006	13	3	7 397 512,81	797 259,80
2007	14	3	13 897 748,03	392 816,80
2008	18	13	875 881,35	391 333,72

Sumber/*Source* : Badan Penanaman Modal dan Promosi Provinsi Sumatera Utara/
Investment and Promotion Board of Sumatera Utara Province

sumut.bps.go.id

Tabel 9.5.2. Banyaknya Tenaga Kerja Proyek Penanaman Modal Dalam Negeri (PMDN) yang Disetujui menurut Target dan Realisasi
Table *Number of Employees of Approved Investment Domestic Projects by Target and Realization*
(Orang/*Person*)
1999 - 2008

Tahun/*Year*	Rencana/*Target*		Realisasi/Realization	
	Indonesia *Indonesian*	Asing *Foreigner*	Indonesia *Indonesian*	Asing *Foreigner*
(1)	(2)	(3)	(4)	(5)
1999	1 908	5	1 025	1
2000	3 080	11	1 477	1
2001	1 656	14	634	-
2002	3 149	31	1 670	2
2003	5 618	22	1 239	-
2004	4 713	57	1 654	1
2005	3 382	-	349	-
2006	7 388	1	296	1
2007	7 772	-	829	-
2008	3 302	-	1 369	-

Sumber/*Source* : Badan Penanaman Modal dan Promosi Provinsi Sumatera Utara/
Investment and Promotion Board of Sumatera Utara Province

sumut.bps.go.id

Tabel 9.5.3. Rencana dan Realisasi Jumlah Proyek Penanaman Modal Dalam Negeri di Sumatera Utara menurut Sektor
Table *Realisasi of Approved Domestic Investment by Sector*
2008

Bidang Usaha *Sector*	Rencana *Target*	Realisasi *Realization*
(1)	(2)	(3)
1.Pertanian, Kehutanan dan Perikanan	2	3
a. Pertanian	-	-
b. Kehutanan	-	-
c. Perkebunan	1	2
d. Peternakan	1	1
e. Perikanan	-	-
2. Pertambangan	-	-
3. Industri	14	9
a. Makanan	4	3
b. Tekstil	-	-
c. Kayu	-	-
d. Kertas	-	1
e. Kimia	4	1
f. Farmasi	-	-
g. Ind. Barang Logam	1	-
h. Ind. Logam Dasar	1	-
i. Ind. Mineral Non Logam	1	-
j. Lainnya	3	4
4. Konstruksi	-	-
5. Perhotelan	1	-
6. Pengangkutan/Jasa	-	-
7. Jasa	1	1
8. Perumahan dan Perkantoran	-	-
Jumlah/*Total*	18	13

Sumber/*Source* : Badan Penanaman Modal dan Promosi Provinsi Sumatera Utara/ *Investment and Promotion Board of Sumatera Utara Province*

sumut.bps.go.id

Tabel 9.5.4. Rencana dan Realisasi Nilai Investasi Penanaman Modal Dalam Negeri di Sumatera Utara menurut Sektor
Table *Realisasi of Approved Domestic Investment by Sector*
(Jutaan/*Million* Rp)
2008

Bidang Usaha *Sector*	Rencana *Target*	Realisasi *Realization*
(1)	(2)	(3)
1. Pertanian, Kehutanan dan Perikanan	153 613,94	188 635,57
a. Pertanian	-	-
b. Kehutanan	-	-
c. Perkebunan	145 000,00	180 021,63
d. Peternakan	8 613,94	8 613,94
e. Perikanan	-	-
2. Pertambangan	-	-
3. Industri	511 691,72	152 698,15
a. Makanan	146 170,00	78 929,49
b. Tekstil	-	-
c. Kayu	-	-
d. Kertas	-	34 008,13
e. Kimia	78 000,00	10 960,53
f. Farmasi	-	-
g. Ind. Barang Logam	35 000,00	-
h. Ind. Logam Dasar	144 000,00	-
i. Ind. Mineral Non Logam	20 000,00	-
j. Lainnya	88 521,72	28 800,00
4. Konstruksi	-	-
5. Perhotelan	150 075,69	-
6. Pengangkutan/Jasa	-	-
7. Jasa	60 500,00	50 000,00
8. Perumahan dan Perkantoran	-	-
Jumlah/*Total*	875 881,35	391 333,72

Sumber/*Source* : Badan Penanaman Modal dan Promosi Provinsi Sumatera Utara/
Investment and Promotion Board of Sumatera Utara Province

sumut.bps.go.id

Tabel 9.5.5. Banyaknya Proyek dan Investasi Proyek Modal Asing (PMA) menurut Rencana dan Realisasi
Table *Number of Foreign Project and Investment Approved by target and Realization*
1999 - 2008

Tahun *Year*	Banyaknya Proyek *Number of Project*		Nilai Investasi *Investment Value* (000 US$)	
	Rencana *Target*	Realisasi *Realization*	Rencana *Target*	Realisasi *Realization*
(1)	(2)	(3)	(4)	(5)
1999	27	17	112 970,01	59 616,99
2000	38	21	170 411,89	78 826,00
2001	39	12	119 267,57	39 902,11
2002	27	7	44 954,04	20 825,73
2003	29	12	142 572,14	81 882,96
2004	33	15	143 825,02	95 682,56
2005	25	13	207 896,55	107 202,54
2006	35	10	1 577 682,88	233 912,91
2007	43	13	407 039,63	230 203,52
2008	53	23	505 081,44	255 176,02

Sumber/*Source* : Badan Penanaman Modal dan Promosi Provinsi Sumatera Utara/
Investment and Promotion Board of Sumatera Utara Province

sumut.bps.go.id

Tabel 9.5.6. Banyaknya Tenaga Kerja Proyek Penanaman Modal Asing (PMA) yang Disetujui menurut Rencana dan Realisasi
Table *Number of Employees in Foreign Approved Investment Projects by Target and Realization*
1999 - 2008

Tahun *Year*	Rencana/*Target*		Realisasi/*Realization*	
	Indonesia *Indonesian*	Asing *Foreigner*	Indonesia *Indonesian*	Asing *Foreigner*
(1)	(2)	(3)	(4)	(5)
1999	24 663	76	2 570	20
2000	7 282	162	3 319	19
2001	8 225	198	2 923	23
2002	2 544	85	608	5
2003	10 184	80	1 395	9
2004	5 872	93	1 934	17
2005	3 405	25	1 598	-
2006	8 968	58	2 481	3
2007	8 434	2	2 795	2
2008	6 383	10	7 470	-

Sumber/*Source* : Badan Penanaman Modal dan Promosi Provinsi Sumatera Utara/
Investment and Promotion Board of Sumatera Utara Province

sumut.bps.go.id

Tabel 9.5.7. Rencana dan Realisasi Jumlah Proyek Penanaman Modal Asing di Sumatera Utara menurut Sektor
Table *Target of Approved Foreign Investment by Sector in Sumatera Utara Province*
2008

Bidang Usaha *Sector*	Rencana *Target*	Realisasi *Realization*
(1)	(2)	(3)
1. Pertanian, Kehutanan dan Perikanan	5	3
a. Pertanian	-	-
b. Peternakan	1	-
c. Perikanan	1	-
d. Perkebunan	2	3
e. Kehutanan	1	-
2. Pertambangan	-	-
3. Industri	19	10
a. Makanan	9	3
b. Tekstil	-	-
c. Kayu	1	2
d. Kertas	-	-
e. Kimia dan Farmasi	3	1
f. Ind Barang Logam	-	2
g. Ind Dasar Logam	-	-
h. Lainnya	6	2
4. Jasa-jasa lainnya	23	8
5. Perhotelan	2	1
6. Konstruksi	3	1
7. Perumahan	1	-
8. Perkantoran	-	-
Jumlah/*Total*	53	23

Sumber/*Source*: Badan Penanaman Modal dan Promosi Provinsi Sumatera Utara/
Investment and Promotion Board of Sumatera Utara Province

sumut.bps.go.id

Tabel 9.5.8. Rencana dan Realisasi Nilai Investasi Penanaman Modal Asing di Provinsi Sumatera Utara menurut Sektor
Table *Target of Approved Foreign Investment by Sector in Sumatera Utara Province*
(000 US$)
2008

Bidang Usaha *Sector*	Rencana *Target*	Realisasi *Realization*
(1)	(4)	(5)
1. Pertanian, Kehutanan dan Perikanan	38 570,00	37 000,00
a. Pertanian	-	-
b. Peternakan	1 410,00	-
c. Perikanan	1 660,00	-
d. Perkebunan	31 500,00	37 000,00
e. Kehutanan	4 000,00	-
2. Pertambangan	-	-
3. Industri	290 150,97	155 576,02
a. Makanan	120 930,97	61 100,00
b. Tekstil	-	-
c. Kayu	1 025,00	1 175,00
d. Kertas	-	-
e. Kimia dan Farmasi	122 275,00	56 275,00
f. Ind Barang Logam	-	31 950,00
g. Ind Dasar Logam	-	-
h. Lainnya	45 920,00	5 076,02
4. Jasa-jasa lainnya	161 168,67	36 600,00
5. Perhotelan	4 483,00	21 500,00
6. Konstruksi	8 250,00	-
7. Perumahan	2 458,80	4 500,00
8. Perkantoran	-	-
Jumlah/*Total*	505 081,44	255 176,02

Sumber/*Source* : Badan Penanaman Modal dan Promosi Provinsi Sumatera Utara/
Investment and Promotion Board of Sumatera Utara Province

sumut.bps.go.id

Tabel 9.5.9.
Table

Realisasi Penanaman Modal Dalam Negeri (PMDN)
yang disetujui Pemerintah menurut Bidang Usaha
Realization Of Approved Domestic Investment by Sector
(Juta/*Million* Rp)
2005 - 2008

Bidang Usaha *Sector*	2005	2006	2007	2008
(1)	(2)	(3)	(4)	(5)
1. Pertanian, Kehutanan dan Perikanan	110 000,00	51,60	-	188 635,57
a. Pertanian	-	-	-	-
b. Peternakan	-	-	-	8 613,94
c. Perikanan	-	-	-	180 021,63
d. Perkebunan	110 000,00	51,60		
e. Kehutanan	-	-	-	-
2. Pertambangan	-	-	-	-
3. Industri	489 400,64	797 208,20	392 816,80	202 698,15
a. Makanan	52 568,46	37 738,49	191 678,27	78 929,49
b. Tekstil	19 514,52	-	-	-
c. Kayu	-	1 758,25	-	34 008,13
d. Kertas	346 726,10	746 925,46	-	10 960,53
e. Kimia dan Farmasi	13 000,00	-	-	-
f. Ind Barang Logam	-	-	-	-
g. Ind Dasar Logam	56 591,56	10 786,00	153 638,53	28 800,00
i. Lainnya	1 000,00	-	47 500,00	50 000,00
4. Jasa-jasa lainnya	-	-	-	-
5. Perhotelan	-	-	-	-
6. Konstruksi	-	-	-	-
7. Perumahan	-	-	-	-
Jumlah/*Total*	599 400,64	797 259,80	392 816,80	391 333,72

Sumber / *Source* : Badan Penanaman Modal dan Promosi Provinsi Sumatera Utara/
Investment and Promotion Board of Sumatera Utara Province

sumut.bps.go.id

Tabel 9.5.10. Realisasi Penanaman Modal Asing yang disetujui Pemerintah menurut Bidang Usaha di Provinsi Sumatera Utara
Table *Target Of Approved Foreign Investment by Sector in Sumatera Utara Province*
(000 US$)
2005 - 2008

Bidang Usaha *Sector*	2005	2006	2007	2008
(1)	(2)	(3)	(4)	(5)
1. Pertanian, Kehutanan dan Perikanan	5 500,00	-	11 565,28	37 000,00
a. Pertanian	-	-	-	-
b. Peternakan	-	-	-	-
c. Perikanan	-	-	11 565,28	-
d. Perkebunan	5 500,00	-	-	37 000,00
e. Kehutanan				
2. Pertambangan	-	-	-	-
3. Industri	30 001,05	109 678,78	187 438,24	155 576,02
a. Makanan	2 695,00	53 580,00	4 200,00	61 100,00
b. Tekstil	-	-	-	-
c. Kayu	21 856,90	-	150,00	1 175,00
d. Kertas	-	53 265,25	23 523,24	-
e. Kimia dan Farmasi			131 500,00	56 275,00
f. Ind Barang Logam	224,58	-	-	31 950,00
g. Ind Dasar Logam		-	28 000,00	-
h. Lainnya	5 224,57	2 833,53	65,00	5 076,02
4. Jasa-jasa lainnya	22 908,42	124 234,13	23 200,00	36 600,00
5. Perhotelan	21 500,00	-	8 000,00	21 500,00
6. Konstruksi	27 293,07	-	-	-
7. Perumahan		-	-	4 500,00
8. Perkantoran		-	-	
Jumlah/*Total*	107 202,54	233 912,91	230 203,52	255 176,02

Sumber/*Source* : Badan Penanaman Modal dan Promosi Provinsi Sumatera Utara/ *Investment and Promotion Board of Sumatera Utara Province*

sumut.bps.go.id

10

Konsumsi
Consumption

Di negara-negara berkembang, pengeluaran untuk keperluan makanan masih merupakan bagian terbesar dari keseluruhan pengeluaran rumahtangga. Sementara di negara-negara maju, pengeluaran untuk aneka barang dan jasa merupakan pengeluaran terbesar.

sumut.bps.go.id

10.1. Pengeluaran Penduduk

Pengeluaran rata-rata perkapita sebulan menurut hasil Survey Sosial Ekonomi Nasional (Susenas) 2008 dapat dilihat pada Tabel 10.1. dan 10.2. Dari tabel tersebut terlihat bahwa pengeluaran rata-rata sebulan penduduk Sumatera Utara di daerah perkotaan/perdesaan pada tahun 2008 sebesar Rp. 391.767 yang terdiri dari pengeluaran untuk makanan sebesar Rp. 211.773 (54,06 persen) dan untuk bukan makanan sebesar Rp. 179.993 (45,94 persen).

10.2. Persentase Pengeluaran

Persentase pengeluaran makanan Sumatera Utara tahun 2008 terbesar digunakan untuk pengeluaran padi-padian yaitu sebesar 21,46 persen, sedangkan untuk non makanan sebagian besar digunakan untuk biaya aneka barang dan jasa 38,81 persen.

10.3. Konsumsi Kalori

Di daerah perkotaan, konsumsi kalori masyarakat Sumatera Utara tahun 2008 sekitar 1.931,56 kilo kalori, angka ini menurun bila dibandingkan tahun 2007 yang sebesar 1.972,34 kilo kalori. Sedangkan konsumsi kalori masyarakat perdesaan Sumatera Utara pada tahun 2008 sebesar 2.197,28 kilo kalori, meningkat jika dibandingkan tahun 2007 yang sebesar 2.152,63 kilo kalori.

Sehingga rata-rata konsumsi kalori masyarakat Sumatera Utara tahun 2007 yaitu sebesar 2.069,52 kilo kalori dan meningkat pada tahun 2008 menjadi 2.074,76 kilo kalori.

sumut.bps.go.id

Tabel : 10.1. Pengeluaran Rata-Rata Perkapita Sebulan Untuk Makanan dan Bukan Makanan menurut Jenis Pengeluaran dan Daerah Perkotaan/Perdesaan
Table *Monthly Percapita Average Expenditure for Food and Non Food by Item and Urban Rural*
(Rupiah)
2008

Jenis Pengeluaran *Expenditure Item*	Perkotaan/ *Urban*	Perdesaan/ *Rural*	Perkotaan+ Perdesaan/ *Urban+Rural*
(1)	(2)	(3)	(4)
A. Makanan /*Food*			
1. Padi-padian /*Cereals*	36 032	53 508	45 450
2. Umbi-umbian /*Tubers*	1 548	2 424	2 020
3. Ikan /*Fish*	28 217	23 683	25 773
4. Daging /*Meat*	7 205	4 335	5 658
5. Telur, Susu /*Egg and Milk*	17 348	8 725	12 701
6. Sayur-sayuran /*Vegetables*	19 769	20 639	20 238
7. Kacang-kacangan /*Legumes*	3 842	3 220	3 507
8. Buah-buahan /*Fruits*	10 277	6 298	8 133
9. Minyak dan Lemak /*Oil and Fats*	10 641	11 078	10 876
10. Bahan Minuman /*Beverage Stuffs*	7 735	8 290	8 034
11. Bumbu-Bumbuan /*Spices*	3 335	3 113	3 215
12. Konsumsi Lainnya /*Miscellaneous Food Items*	3 671	3 025	3 337
13. Makanan dan Minuman yang sudah jadi /*Prepared Food and Beverages*	52 265	25 985	38 102
14. Minuman yang mengandung alkohol /*Alcoholic Bevarges*	-	-	-
15. Tembakau, Sirih /*Tobacco, Betel*	25 638	23 951	24 729
Jumlah Makanan /*Total of Food*	227 521	198 301	211 773

sumut.bps.go.id

Tabel : 10.1. Lanjutan/ C*ontinued Table*

No. Jenis Pengeluaran /*Expenditure Item*	Perkotaan *Urban*	Perdesaan *Rural*	Perkotaan+ Perdesaan *Urban+Rural*
(1)	(2)	(3)	(4)
B. Bukan Makanan/*Non Food*			
1. Perumahan dan Fasilitas Rumah Tangga /*Household Facility*	96 632	38 949	65 545
2. Aneka Barang dan Jasa /*Goods and Services*	99 195	44 765	69 861
3. Pakaian, Alas kaki dan Tutup Kepala /*Clothing, Footwear and headwear*	16 706	12 626	14 507
4. Barang-barang tahan lama /*Durable Goods*	24 053	16 731	20 107
5. Pajak Pemakaian dan Premi Asuransi/*Taxes and Insurance*	7 523	1 965	4 528
6. Keperluan Pesta dan Upacara /*Parties and Ceremonies*	6 039	4 938	5 446
Jumlah Bukan Makanan/ *Total of Non Food*	250 148	119 975	179 993
Jumlah Pengeluaran/ *Total of Expenditure*	477 669	318 276	391 767

Sumber/*Source* : BPS-Survei Sosial Ekonomi Nasional 2008 /*BPS - National Socio Economic Survey 2008*

sumut.bps.go.id

Tabel : 10.2. Persentase Rata-Rata Pengeluaran Perkapita Sebulan Makanan dan Bukan Makanan menurut Jenis Pengeluaran dan Daerah Perkotaan/Perdesaan
Table *Percentage of Montly Percapita Average Expenditure for Area Food and Non Food by Expenditure Item and Urban/Rural*
(Persen/*Percent*)
2008

Jenis Pengeluaran *Expenditure Item*	Perkotaan *Urban*	Perdesaan *Rural*	Perkotaan + Perdesaan *Urban+Rural*
(1)	(2)	(3)	(4)
A. Makanan /*Food*			
1. Padi-padian /*Cereals*	15,84	26,98	21,46
2. Umbi-umbian /*Tubers*	0,68	1,22	0,95
3. Ikan /*Fish*	12,40	11,94	12,17
4. Daging /*Meat*	3,17	2,19	2,67
5. Telur, Susu /*Egg and, Milk*	7,63	4,40	6,00
6. Sayur-sayuran /*Vegetables*	8,69	10,41	9,56
7. Kacang-kacangan /*Legumes*	1,69	1,62	1,66
8. Buah-buahan /*Fruits*	4,49	3,18	3,84
9. Minyak dan Lemak /*Oil and Fats*	4,68	5,59	5,14
10. Bahan Minuman /*Beverage Stuffs*	3,40	4,18	3,79
11. Bumbu-Bumbuan /*Spices*	1,47	1,57	1,52
12. Konsumsi Lainnya /*Miscellaneous Food Items*	1,62	1,54	1,57
13. Makanan dan Minuman yang sudah jadi /*Prepared Food Beverages*	22,97	13,10	17,99
14. Minuman yang mengandung alkohol /*Alcoholic Beverages*	-	-	-
15. Tembakau, Sirih /*Tobacco, Betel*	11,27	12,08	11,68
Jumlah Makanan /*Total of Food*	100,00	100,00	100,00

sumut.bps.go.id

Tabel : 10.2 . Lanjutan/*Continued Table*

Jenis Pengeluaran *Expenditure Item*	Perkotaan/ *Urban*	Perdesaan/ *Rural*	Perkotaan+ Perdesaan/ *Urban+Rural*
(1)	(2)	(3)	(4)
B. Bukan Makanan/ *Non Food*			
1. Perumahan dan Fasilitas Rumah Tangga/*Household Facility*	38,63	32,46	36,42
2. Aneka Barang dan Jasa/ *Goods and Services*	39,65	37,31	38,81
3. Pakaian, Alas kaki dan Tutup Kepala / *Clothing, Footwear and headwear*	6,68	10,52	8,06
4. Barang-barang tahan lama /*Durable Goods*	9,62	13,95	11,17
5. Pajak Pemakaian dan Premi Asuransi / *Taxes and Insurance*	3,01	1,64	2,52
6. Keperluan Pesta dan Upacara *Parties and Ceremonies*	2,41	4,12	3,02
Jumlah Bukan Makanan/ *Total of Non Food*	100,00	100,00	100,00

Sumber/*Source* : BPS-Survei Sosial Ekonomi Nasional 2008 /*BPS - National Socio Economic Survey 2008*

sumut.bps.go.id

Tabel : 10.3. Rata-Rata Konsumsi Kalori Perkapita Sehari menurut Jenis Bahan Makanan dan Daerah Perkotaan/Perdesaan
Table *Daily Average Percapita Calorie Consumption by Item and Urban/Rural*
(kkal)
2007 - 2008

No.	Perincian /*Item*	Perkotaan/*Urban*		Perdesaan/*Rural*	
		2007	2008	2007	2008
(1)	(2)	(3)	(4)	(5)	(6)
1.	Padi-padian /*Cereals*	892,79	867,88	1 220,97	1 213 49
2.	Umbi-umbian /*Tubers*	28,31	22,95	63,17	50,25
3.	Ikan /*Fish*	76,36	69,76	71,94	82,70
4.	Daging /*Meat*	46,98	38,37	25,12	20,90
5.	Telur dan Susu /*Egg and Milk*	78,22	73,70	40,20	41,91
6.	Sayur-sayuran /*Vegetables*	42,66	40,05	45,65	49,09
7.	Kacang-kacangan /*Legumes*	41,36	46,12	30,07	37,07
8.	Buah-buahan /*Fruits*	51,36	48,61	44,03	38,49
9.	Minyak dan Lemak /*Oil and Fats*	288,50	285,50	302,39	311,18
10.	Bahan Minuman /*Beverage Stuffs*	121,64	111,19	108,52	118,99
11.	Bumbu-Bumbuan /*Spices*	12,97	11,87	10,62	12,88
12.	Konsumsi Lainnya/ *Miscellaneous Food Item*	57,64	48,82	43,39	41,79
13.	Makanan yang Sudah Jadi *Prepared Food and Beverages*	233,55	266,73	146,57	178,54
14.	Minuman yang Mengandung Alkohol /*Alcoholic Beverages*	-	-	-	-
15.	Tembakau, Sirih /*Tobacco, Betel*	-	-	-	-
	Jumlah Makanan / *Total of Food*	1,972,34	1 931,56	2 152,63	2 197,28

sumut.bps.go.id

Tabel : 10.3 Lanjutan/ *Continued Table*

No	Perincian /*Item*	Perkotaan+Perdesaan/*Urban+Rural*	
		2007	2008
(1)	(2)	(7)	(8)
1.	Padi-padian /*Cereals*	1 069,67	1 054,14
2.	Umbi-umbian /*Tubers*	47,10	37,66
3.	Ikan /*Fish*	73,98	76,73
4.	Daging /*Meat*	35,20	28,96
5.	Telur dan Susu /*Egg and Milk*	57,73	56,57
6.	Sayur-sayuran /*Vegetables*	44,27	44,92
7.	Kacang-kacangan /*Legumes*	35,27	41,24
8.	Buah-buahan /*Fruits*	47,41	43,16
9.	Minyak dan Lemak /*Oil and Fats*	295,99	299,34
10.	Bahan Minuman /*Beverage Stuffs*	114,57	115,40
11.	Bumbu-bumbuan /*Spices*	11,70	12,42
12.	Konsumsi Lainnya /*Miscellaneous Food Items*	49,96	45,03
13.	Makanan yang Sudah Jadi/*Prepared Food*	186,67	219,20
14.	Minuman yang Mengandung Alkohol /*Alcoholic Beverages*	-	-
15.	Tembakau,Sirih/*Tobacco,Betel*	-	-
	Jumlah Makanan / *Total of Food*	2 069,52	2 074,76

Sumber/*Source* : BPS, Survey Sosial Ekonomi Nasional 2007 dan 2008/ *BPS - National Socio Economic Survey 2007 and 2008*

sumut.bps.go.id

Tabel : 10.4 Konsumsi Protein Perkapita Rata-Rata Sehari menurut Jenis Bahan Makanan dan Daerah Perkotaan/Perdesaan
Table *Daily Average Percapita Protein Consumption by Item and Urban/Rural*
(Gram)
2007 - 2008

No.	Perincian / *Item*	Perkotaan/U*rban*		Perdesaan/*Rural*	
		2007	2008	2007	2008
(1)	(2)	(3)	(4)	(5)	(6)
1.	Padi-padian /*Cereals*	20,90	20,31	28,57	28,39
2.	Umbi-umbian /*Tubers*	0,35	0,29	0,53	0,50
3.	Ikan /*Fish*	13,29	13,28	12,15	14,21
4.	Daging /*Meat*	2,79	2,29	1,29	1,16
5.	Telur dan Susu /*Egg and Milk*	4,38	4,31	2,45	2,53
6.	Sayur-sayuran /*Vegetables*	2,88	2,75	3,33	3,53
7.	Kacang-kacangan /*Legumes*	3,73	4,08	2,60	3,29
8.	Buah-buahan /*Fruits*	0,60	0,55	0,42	0,38
9.	Minyak dan Lemak /*Oil and Fats*	0,60	0,51	1,02	0,91
10.	Bahan Minuman /*Baverage Stuffs*	0,94	0,69	0,86	0,92
11.	Bumbu-Bumbuan /*Spices*	0,52	0,47	0,42	0,50
12.	Konsumsi Lainnya /*Miscellaneous Food Items*	1,20	1,02	0,91	0,88
13.	Makanan yang Sudah Jadi *Prepared Food and Beverages*	6,71	9,11	3,66	4,19
14.	Minuman yang Mengandung Alkohol /*Alcoholic Beverages*	-	-	-	-
15.	Tembakau, Sirih /*Tobacco, Betel*	-	-	-	-
	Jumlah Makanan / *Total of Food*	58,89	58,66	58,21	61,38

sumut.bps.go.id

Tabel : 10.4 Lanjutan/ *Continued Table*

No.	Perincian /*Item*	Perkotaan+Perdesaan/ *Urban+Rural*	
		2007	2008
(1)	(2)	(7)	(8)
1.	Padi-padian / *Cereals*	25,03	24,67
2.	Umbi-umbian / *Tubers*	0,45	0,40
3.	Ikan / *Fish*	12,68	13,32
4.	Daging / *Meat*	1,98	1,68
5.	Telur dan Susu / *Egg and Milk*	3,34	3,35
6.	Sayur-sayuran / *Vegetables*	3,12	3,17
7.	Kacang-kacangan / *Legumes*	3,12	3,65
8.	Buah-buahan / *Fruits*	0,50	0,46
9.	Minyak dan Lemak/*Oil and Fats*	0,83	0,72
10.	Bahan Minuman/ *Beverage Stuffs*	0,90	0,82
11.	Bumbu-Bumbuan/*Spices*	0,46	0,49
12.	Konsumsi Lainnya / *Miscellaneous Food Items*	1,04	0,95
13.	Makanan yang Sudah Jadi / *Prepared Food Beverages*	5,07	6,45
14.	Minuman yang Mengandung Alkohol / *Alcoholic Beverages*	-	-
15.	Tembakau, Sirih / *Tobacco, Betel*	-	-
	Jumlah Makanan / *Total of Food*	58,52	60,13

Sumber/*Source* : BPS, Survey Sosial Ekonomi Nasional 2007 dan 2008/ *BPS, National Socio Economic Survey* 2007 *and 2008*

sumut.bps.go.id

11

Pendapatan Regional
Regional Income

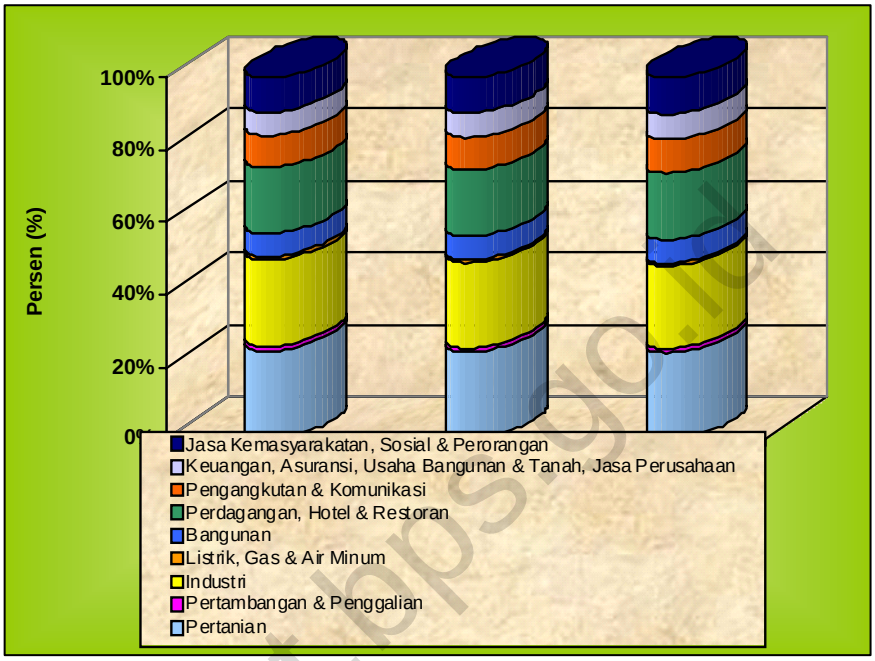

Produk Domestik Regional Bruto (PDRB) secara sederhana dapat diartikan sebagai keseluruhan nilai tambah Bruto dari kegiatan perekonomian di suatu wilayah.

sumut.bps.go.id

11.1.PDRB Menurut Lapangan Usaha

PDRB Provinsi Sumatera Utara Atas Dasar Harga Berlaku (ADHB) pada tahun 2008 sebesar Rp 213.931,70 milyar. Sektor industri masih sebagai kontributor utama dengan peranan mencapai 24,14 persen. Selanjutnya diikuti oleh sektor pertanian (22,84 persen) dan sektor perdagangan, hotel, dan restoran (19,30 persen). Sementara itu, sektor-sektor lainnya memberikan total kontribusi sebesar 33,72 persen terhadap perekonomian di Sumatera Utara.

Untuk melihat produktivitas ekonomi (dengan mengabaikan inflasi), maka digunakan PDRB Atas Dasar Harga Konstan (ADHK). Berdasarkan harga konstan tahun 2000, PDRB Sumatera Utara pada tahun 2008 sebesar Rp 106.172,36 milyar. Sektor keuangan, persewaan, dan jasa perusahaan mengalami pertumbuhan tertinggi yaitu sebesar 11,30 persen, diikuti oleh sektor jasa-jasa sebesar 9,48 persen dan pengangkutan dan komunikasi sebesar 8,89 persen

Secara keseluruhan perekonomian Sumatera Utara pada tahun 2008 melambat sebesar 6,39 persen jika dibandingkan tahun sebelumnya.

PDRB perkapita Sumatera Utara tahun 2008 sebesar Rp 16.402.890 meningkat dari Rp 14.166.626 pada tahun 2007. Sementara itu, berdasarkan harga Konstan 2000, PDRB perkapita tahun 2008 juga mengalami peningkatan dibandingkan tahun 2007, yaitu sebesar Rp 7.775.393 pada tahun 2007 menjadi Rp 8.140.606 pada tahun 2008.

11.2. PDRB Menurut Penggunaan

Untuk menggambarkan bagaimana penggunaan barang dan jasa oleh berbagai golongan konsumen, maka digunakan PDRB menurut penggunaan. Dari Rp 213.931,70 milyar, nilai barang dan jasa di Sumatera Utara sebagian besar dikonsumsi oleh rumah tangga, yaitu mencapai Rp 120.071,98 milyar (56,13 persen). Selanjutnya untuk ekspor netto sebesar Rp 91.689,17 milyar (42,86 persen), pembentukan modal tetap bruto sebesar Rp 42.719,74 milyar (19,97 persen), konsumsi pemerintah sebesar Rp 20.514,45 milyar (9,59 persen), dan untuk konsumsi lembaga nirlaba sebesar Rp 935,06 milyar (0,44 persen).

sumut.bps.go.id

Peta : 11.1. Produk Domestik Regional Bruto Per Kapita menurut Kabupaten/Kota
Map Atas Dasar Harga Konstan 2000
Gross Regional Domestic of Product Percapita by Regency/City at 2000 Constant Market Prices
2008

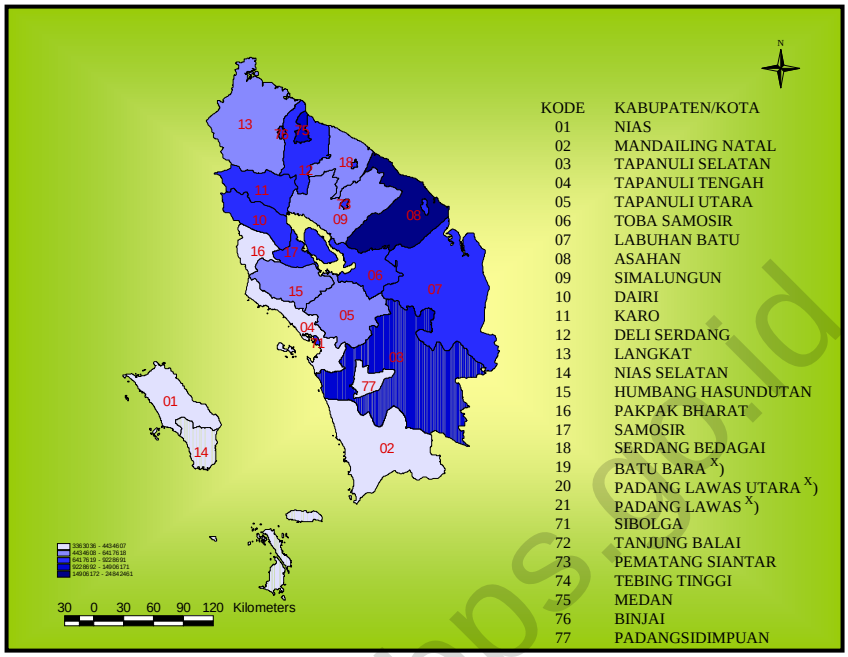

Sumber /*Source* : BPS Provinsi Sumatera Utara/ *BPS tatistics of Sumatera Utara Province*
Keterangan/*Note* : x) Masih bergabung dengan kabupaten induk (Asahan, Tapsel)/ *Included in Main Regency (Asahan, Tapsel)*

sumut.bps.go.id

Peta : 11.2. Laju Pertumbuhan Ekonomi menurut Kabupaten/Kota
Map Atas Dasar Harga Konstan 2000
The Economic Growth by Regency/City
at Constant Market Prices 2000
2008

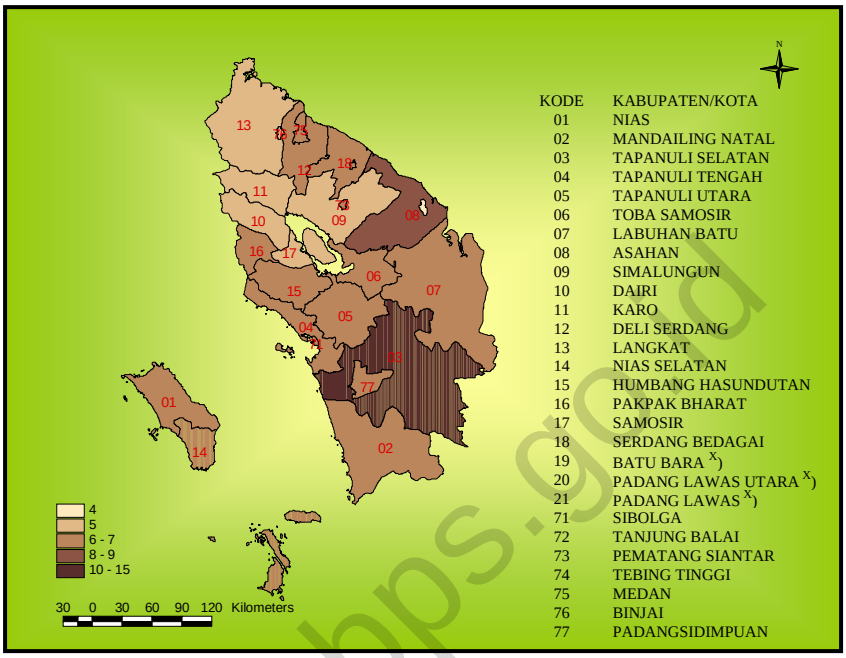

Sumber /*Source* : BPS Provinsi Sumatera Utara/ *BPS tatistics of Sumatera Utara Province*
Keterangan/*Note* : x) Masih bergabung dengan kabupaten induk (Asahan, Tapsel)/ *Included in Main Regency (Asahan, Tapsel)*

sumut.bps.go.id

Grafik 11.1 Distribusi Persentasi PDRB menurut Lapangan Usaha
Figure Atas Dasar Harga Berlaku
Percentage Distribution of GRDP by Industrial Origin
at Current Market Prices
2006–2008
(%)

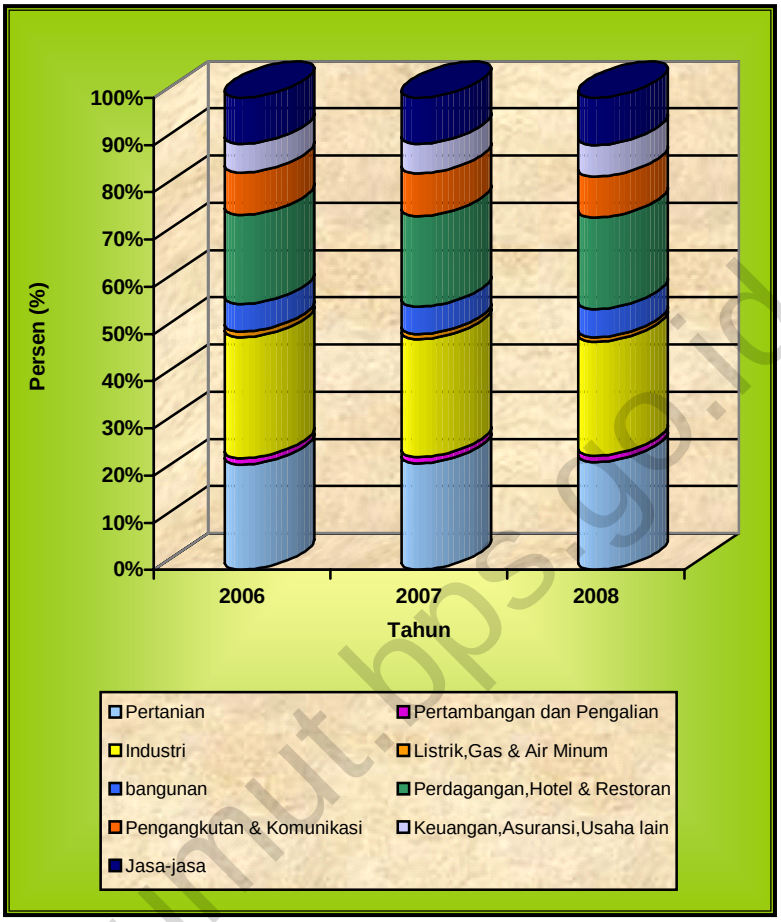

Sumber /*Source* : BPS Provinsi Sumatera Utara/ *BPS–Statistics of Sumatera Utara Province*

sumut.bps.go.id

Grafik 11.2. Distribusi Persentasi PDRB menurut
Figure Lapangan Usaha Atas Dasar Harga Konstan 2000
Percentage Distribution of Gross Regional Domestic Product by Industrial Origin at 2000 Constant Market Price
2006–2008
(%)

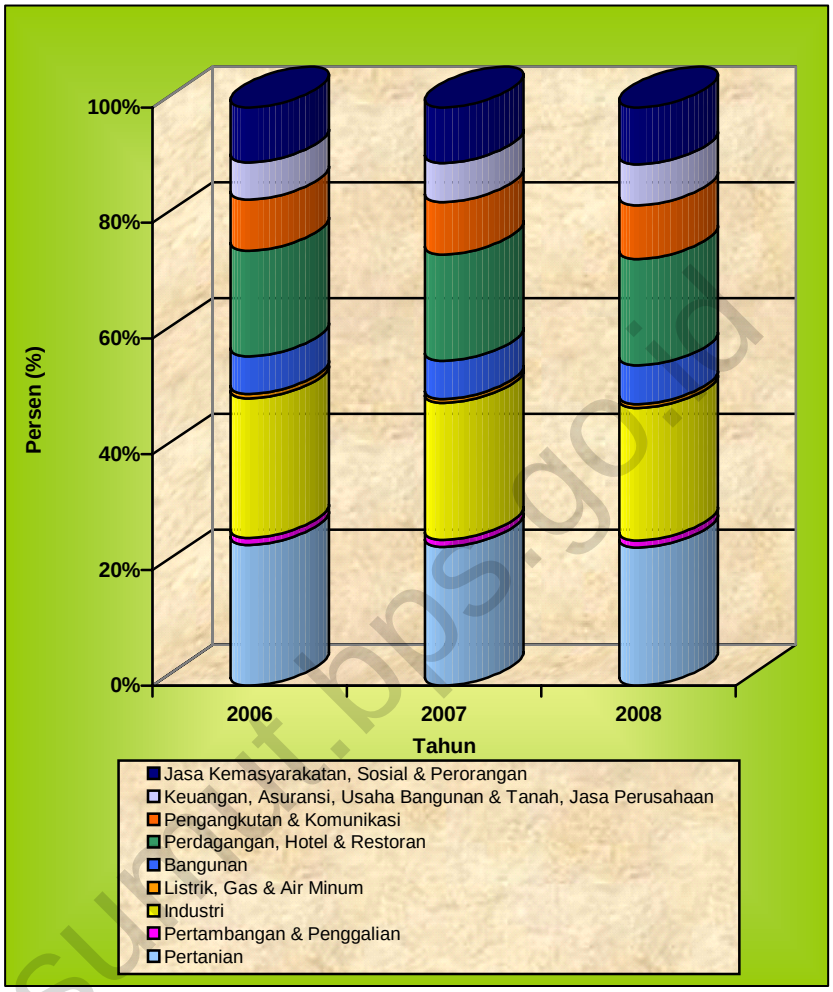

Sumber /*Source* : BPS Provinsi Sumatera Utara/ *BPS–Statistics of Sumatera Utara Province*

sumut.bps.go.id

Tabel / *Table* 11.1.1.

Produk Domestik Regional Bruto Sumatera Utara menurut Lapangan Usaha Atas Dasar Harga Berlaku
Gross Regional Domestic Product by Industrial Origin at Current Market Prices
(Milyar/*Billion* Rp)
2006 - 2008

Lapangan Usaha *Industrial Origin*	2006	2007*)	2008**)
(1)	(2)	(3)	(4)
1. Pertanian /*Agriculture*	35 807,65	41 010,15	48 871,76
2. Pertambangan dan Penggalian /*Mining and Quarrying*	2 039,25	2 404,92	2 980,89
3. Industri /*Manufacturing*	41 192,51	45 531,18	51 640,68
4. Listrik, Gas & Air Minum *Electricity ,Gas & Water Supply*	1 879,86	1 897,56	2 073,31
5. Bangunan /*Construction*	9 400,43	10 548,46	12 762,99
6. Perdagangan, Hotel & Restoran /*Trade, Hotel & Restaurant*	30 340,31	34 846,21	41 281,12

sumut.bps.go.id

Tabel 11.1.1. Lanjutan/*Continued*
Table

Lapangan Usaha *Industrial Origin*	2006	2007*)	2008**)
(1)	(2)	(3)	(4)
7. Pengangkutan & Komunikasi /*Transportation & Communication*	14 339,08	16 363,69	18 568,82
8. Keuangan, Asuransi, Usaha per-sewaan bangunan & tanah, Jasa Perusahaan/*Financial Intermediaries, Insurance,Real Estate & Ownerships of Dwelling Business Service*	9 725,73	11 587,85	14 409,71
9. Jasa Kemasyarakatan, Sosial & Perorangan/*Social, Community & Personal Service*	15 651,98	17 629,72	21 342,41
PDRB/*GRDP*	160 376,80	181 819,74	213 931,70
PDRB Tanpa Migas/*GRDP Without Petroleum and Gas*	159 187,94	180 375,39	212 145,47

Sumber/*Source* : BPS Provinsi Sumatera Utara/BPS-*Statistics of Sumatera Utara Province*
Keterangan/*Note* : * Angka Sementara/*Preliminary Figures*
** Angka Sangat Sementara/*Very Preliminary Figures*

sumut.bps.go.id

Tabel 11.1.2. Produk Domestik Regional menurut Lapangan Usaha Atas Dasar Harga Konstan Tahun 2000
Table *Gross Regional Domestic Product by Industrial Origin at 2000 Constant Market Price*
(Milyar/*Billion* Rp)
2006 - 2008

Lapangan Usaha *Industrial Origin*	2006	2007*)	2008**)
(1)	(2)	(3)	(4)
1. Pertanian/*Agriculture*	22 724,49	23 856,15	25 300,64
2. Pertambangan dan Penggalian/ *Mining and Quarrying*	1 119,58	1 229,05	1 304,35
3. Industri/ *Manufacturing*	22 470,57	23 615,20	24 305,23
4. Listrik , Gas & Air Minum *Electricity, Gas & Water Supply*	738,31	739,92	772,94
5. Bangunan/*Construction*	6 085,61	6 559,30	7 090,65
6. Perdagangan, Hotel & Restoran/ *Trade, Hotel & Restaurant*	17 095,26	18 386,28	19 515,52

sumut.bps.go.id

Tabel 11.1.2. Lanjutan/*Continued*
Table

Lapangan Usaha *Industrial Origin*	2006	2007*)	2008**)
(1)	(2)	(3)	(4)
7. Pengangkutan & Komunikasi / *Transportation & Communication*	8 259,20	9 076,56	9 883,24
8. Keuangan, Asuransi, Usaha persewaan bangunan & tanah, Jasa Perusahaan/*Financial Intermediaries, Insurance,Real Estate & Ownerships of Dwelling Business Service*	5 977,57	6 720,62	7 479,84
9. Jasa-jasa/ *Services*	8 876,81	9 609,20	10 519,96
PDRB/*GRDP*	93 347,40	99 792,27	106 172,36
PDRB Tanpa Migas/*GRDP Without Petroleum and Gas*	92 698,98	99 085,67	105 431,88

Sumber/*Source* : BPS Provinsi Sumatera Utara/BPS-*Statistics of Sumatera Utara Province*
Keterangan/*Note :* * Angka Sementara/*Preliminary Figures*
** Angka Sangat Sementara/*Very Preliminary Figures*

sumut.bps.go.id

Tabel 11.1.3. Distribusi Persentase Produk Domestik Regional Bruto menurut Lapangan Usaha Atas Dasar Harga Berlaku
Table *Percentage Distribution of Gross Regional Domestic Product by Industrial Origin at Current Market Prices*
(Persen/*Percent*)
2006 – 2008

Lapangan Usaha *Industrial Origin*	2006	2007*)	2008**)
(1)	(2)	(3)	(4)
1. Pertanian/*Agriculture*	22,33	22,56	22,84
2. Pertambangan dan Penggalian/ *Mining and Quarrying*	1,27	1,32	1,39
3. Industri/ *Manufacturing*	25,68	25,04	24,14
4. Listrik , Gas & Air Minum /*Electricity, Gas & Water Supply*	1,17	1,04	0,97
5. Bangunan/*Construction*	5,86	5,80	5,97
6. Perdagangan, Hotel & Restoran /*Trade, Hotel & Restaurant*	18,92	19,17	19,30

sumut.bps.go.id

Tabel 11.1.3. Lanjutan/*Continued*
Table

Lapangan Usaha *Industrial Origin*	2006	2007*)	2008**)
(1)	(2)	(3)	(4)
7. Pengangkutan & Komunikasi / *Transportation & Communication*	8,94	9,00	8,68
8. Keuangan, Asuransi, Usaha persewaan bangunan & tanah, Jasa Perusahaan/*Financial Intermediaries, Insurance,Real Estate & Ownerships of Dwelling Business Service*	6,06	6,37	6,74
9. Jasa –jasa/ *Services*	9,76	9,70	9,98
PDRB/*GRDP*	100,00	100,00	100,00
PDRB Tanpa Migas/*GRDP Without Petroleum and Gas*	99,26	99,21	99,17

Sumber/*Source* : BPS Provinsi Sumatera Utara/BPS-*Statistics of Sumatera Utara Province*
Keterangan/*Note :* * Angka Sementara/*Preliminary Figures*
** Angka Sangat Sementara/*Very Preliminary Figures*

sumut.bps.go.id

Tabel 11.1.4. Distribusi Persentase Produk Domestik Regional Bruto menurut Lapangan Usaha Atas Dasar Harga Konstan Tahun 2000
Table *Percentage Distribution of Gross Regional Domestic Product by Industrial Origin at 2000 Constant Market Price*
(Persen/*Percent*)
2006 - 2008

Lapangan Usaha *Industrial Origin*	2006	2007*)	2008**)
(1)	(2)	(3)	(4)
1 Pertanian/*Agriculture*	24,34	23,91	23,83
2. Pertambangan dan Penggalian/ *Mining and Quarrying*	1,20	1,23	1,23
3. Industri/ *Manufacturing*	24,07	23,66	22,89
4. Listrik , Gas & Air Minum/ *Electricity, Gas & Water Supply*	0,79	0,74	0,73
5. Bangunan/*Construction*	6,52	6,57	6,68
6. Perdagangan, Hotel & Restoran /*Trade, Hotel & Restaurant*	18,31	18,42	18,38

sumut.bps.go.id

Tabel 11.1.4. Lanjutan/*Continued Table*

Lapangan Usaha *Industrial Origin*	2006	2007*)	2008**)
(1)	(2)	(3)	(4)
7. Pengangkutan & Komunikasi / *Transportation & Communication*	8,85	9,10	9,31
8. Keuangan, Asuransi, Usaha persewaan bangunan & tanah, Jasa Perusahaan/*Financial Intermediaries, Insurance,Real Estate & Ownerships of Dwelling Business Service*	6,40	6,73	7,04
9. Jasa Kemasyarakatan, Sosial & Perorangan/*Social, Community & Personal Service*	9,51	9,63	9,91
PDRB/*GRDP*	100,00	100,00	100,00
PDRB Tanpa Migas/*GRDP Without Petroleum and Gas*	99,31	99,29	99,30

Sumber/*Source* : BPS Provinsi Sumatera Utara/BPS-*Statistics of Sumatera Utara Province*
Keterangan/*Note* : * Angka Sementara/*Preliminary Figures*
** Angka Sangat Sementara/*Very Preliminary Figures*

sumut.bps.go.id

Tabel 11.1.5. Indeks Berantai Produk Domestik Regional Bruto menurut Lapangan Usaha Atas Dasar Harga Berlaku
Table *Link Index of Gross Regional Domestic Product by Industrial Origin at Current Market Prices*
(Tahun sebelumnya/*Previous Year = 100,00)*
2006 - 2008

Lapangan Usaha *Industrial Origin*	2006	2007*)	2008**)
(1)	(2)	(3)	(4)
1. Pertanian/*Agriculture*	106,93	114,53	119,17
2. Pertambangan dan Penggalian/*Mining and Quarrying*	118,73	117,93	123,95
3. Industri/ *Manufacturing*	115,86	110,53	113,42
4. Listrik , Gas & Air Minum *Electricity, Gas & Water Supply*	109,16	100,94	109,26
5. Bangunan/*Construction*	115,64	112,21	120,99
6. Perdagangan, Hotel & Restoran/*Trade, Hotel & Restaurant*	116,27	114,85	118,47

sumut.bps.go.id

Tabel 11.1.5. Lanjutan/*Continued*
Table

Lapangan Usaha *Industrial Origin*	2006	2007*)	2008**)
(1)	(2)	(3)	(4)
7. Pengangkutan & Komunikasi / *Transportation & Communication*	121,69	114,12	113,48
8. Keuangan, Asuransi, Usaha per-sewaan bangunan & tanah, Jasa Perusahaan/*Financial Intermediaries, Insurance,Real Estate & Ownerships of Dwelling Business Service*	116,47	119,15	124,35
9. Jasa –jasa/*Services*	122,47	112,64	121,06
PDRB/*GDRP*	114,87	113,37	117,66
PDRB Tanpa Migas/ *GRDP Without Petroleum and Gas*	114,89	113,31	117.61

Sumber/*Source* : BPS Provinsi Sumatera Utara/BPS-*Statistics of Sumatera Utara Province*
Keterangan/*Note :* * Angka Sementara/*Preliminary Figures*
** Angka Sangat Sementara/*Very Preliminary Figures*

sumut.bps.go.id

Tabel 11.1.6. Indeks Berantai Produk Domestik Regional Bruto menurut Lapangan Usaha Atas Dasar Harga Konstan Tahun 2000
Table *Link Index of Gross Regional Domestic Product by Industrial Origin at 2000 Constant Market Price*
(Tahun sebelumnya/*Previous Year = 100,00)*
2006 - 2008

Lapangan Usaha *Industrial Origin*	2006	2007*)	2008**)
(1)	(2)	(3)	(4)
1. Pertanian/*Agriculture*	102,40	104,98	106,05
2. Pertambangan dan Penggalian/ *Mining and Quarrying*	104,17	109,78	106,13
3. Industri/ *Manufacturing*	105,47	105,09	102,92
4. Listrik , Gas & Air Minum *Electricity, Gas & Water Supply*	103,08	100,22	104,46
5. Bangunan/*Construction*	110,33	107,78	108,10
6. Perdagangan, Hotel & Restoran/*Trade, Hotel & Restaurant*	106,95	107,55	106,14

sumut.bps.go.id

Tabel 11.1.6. Lanjutan/*Continued*
Table

Lapangan Usaha *Industrial Origin*	2006	2007*)	2008**)
(1)	(2)	(3)	(4)
7. Pengangkutan & Komunikasi / *Transportation & Communication*	111,91	109,90	108,89
8. Keuangan, Asuransi, Usaha persewaan bangunan & tanah, Jasa Perusahaan/*Financial Intermediaries, Insurance,Real Estate & Ownerships of Dwelling Business Service*	109,87	112,43	111,30
9. Jasa – jasa/*Services*	107,09	108,25	109,48
PDRB/*GDRP*	106,20	106,90	106,39
PDRB Tanpa Migas/ *GRDP Without Petroleum and Gas*	106,26	106,89	106,40

Sumber/*Source* : BPS Provinsi Sumatera Utara/BPS-*Statistics of Sumatera Utara Province*
Keterangan/*Note :* * Angka Sementara/*Preliminary Figures*
** Angka Sangat Sementara/*Very Preliminary Figures*

sumut.bps.go.id

Tabel 11.1.7. Indeks Perkembangan Produk Domestik Regional Bruto menurut Lapangan Usaha Atas Dasar Harga Berlaku
Table *Growth Index of Gross Regional Domestic Product by Industrial Origin at Current Prices*
2006 - 2008

Lapangan Usaha *Industrial Origin*	2006	2007*)	2008**)
(1)	(2)	(3)	(4)
1. Pertanian/*Agriculture*	188,83	216,26	257,72
2. Pertambangan dan Penggalian *Mining and Quarrying*	155,15	182,97	226,80
3. Industri/ *Manufacturing*	243,36	268,99	305,08
4. Listrik , Gas & Air Minum *Electricity, Gas & Water Supply*	355,28	358,63	391,84
5. Bangunan/*Construction*	235,40	264,15	319,61
6. Perdagangan, Hotel & Restoran *Trade, Hotel & Restaurant*	237,74	273,05	323,47

sumut.bps.go.id

Tabel 11.1.7. Lanjutan/*Continued*
Table

Lapangan Usaha *Industrial Origin*	2006	2007*)	2008**)
(1)	(2)	(3)	(4)
7. Pengangkutan & Komunikasi / *Transportation & Communication*	325,86	371,87	421,98
8. Keuangan, Asuransi, Usaha persewaan bangunan & tanah, Jasa Perusahaan/*Financial Intermediaries, Insurance,Real Estate & Ownerships of Dwelling Business Service*	241,77	288,06	358,20
9. Jasa-jasa/*Services*	250,75	282,43	341,91
PDRB/*GDRP*	231,91	262,92	309,35
PDRB Tanpa Migas/ *GRDP Without Petroleum and Gas*	233,80	264,92	311,58

Sumber/*Source* : BPS Provinsi Sumatera Utara/BPS-*Statistics of Sumatera Utara Province*
Keterangan/*Note :* * Angka Sementara/*Preliminary Figures*
** Angka Sangat Sementara/*Very Preliminary Figures*

sumut.bps.go.id

Tabel 11.1.8. Indeks Perkembangan Produk Domestik Regional Bruto
Table Menurut Lapangan Usaha
Atas Dasar Harga Konstan Tahun 2000
Growth Index of Gross Regional Domestic Product by Industrial Origin at 2000 Constant Price
2006 - 2008

Lapangan Usaha *Industrial Origin*	2006	2007*)	2008**)
(1)	(2)	(3)	(4)
1. Pertanian/*Agriculture*	119,83	125,80	133,42
2. Pertambangan dan Penggalian *Mining and Quarrying*	85,18	93,51	99,24
3. Industri/ *Manufacturing*	132,75	139,51	143,59
4. Listrik , Gas & Air Minum *Electricity, Gas & Water Supply*	139,54	139,84	146,08
5. Bangunan/*Construction*	152,40	164,26	177,56
6. Perdagangan, Hotel & Restoran *Trade, Hotel & Restaurant*	133,96	144,07	152,92

sumut.bps.go.id

Tabel 11.1.8. Lanjutan/*Continued*
Table

Lapangan Usaha *Industrial Origin*	2006	2007*)	2008**)
(1)	(2)	(3)	(4)
7. Pengangkutan & Komunikasi/ *Transportation & Communication*	187,69	206,27	224,60
8. Keuangan, Asuransi, Usaha persewaan bangunan & tanah, Jasa Perusahaan/*Financial Intermediaries, Insurance,Real Estate & Ownerships of Dwelling Business Service*	148,59	167,06	185,94
9. Jasa – jasa/*Services*	142,21	153,94	168,53
PDRB/*GDRP*	134,98	144,30	153,53
PDRB Tanpa Migas/ *GRDP Without Petroleum and Gas*	136,15	145,53	154,85

Sumber/*Source* : BPS Provinsi Sumatera Utara/BPS-*Statistics of Sumatera Utara Province*
Keterangan/*Note* : * Angka Sementara/*Preliminary Figures*
** Angka Sangat Sementara/*Very Preliminary Figures*

sumut.bps.go.id

Tabel 11.1.9. Indeks Harga Implisit Produk Domestik Regional Bruto menurut Lapangan Usaha
Table *Implicit Price Index of Gross Regional Domestic Product by Industrial Origin*
2006 - 2008

Lapangan Usaha *Industrial Origin*	2006	2007*)	2008**)
(1)	(2)	(3)	(4)
1. Pertanian/*Agriculture*	157,57	171,91	193,16
2. Pertambangan dan Penggalian *Mining and Quarrying*	182,14	195,67	228.54
3. Industri/ *Manufacturing*	183,32	192,80	212,47
4. Listrik , Gas & Air Minum *Electricity, Gas & Water Supply*	254,62	256,45	268,24
5. Bangunan/*Construction*	154,47	160,82	180,00
6. Perdagangan, Hotel & Restoran *Trade, Hotel & Restaurant*	177,48	189,52	211,53

sumut.bps.go.id

Tabel 11.1.9. Lanjutan/*Continued*
Table

Lapangan Usaha *Industrial Origin*	2006	2007*)	2008**)
(1)	(2)	(3)	(4)
7. Pengangkutan & Komunikasi *Transportation & Communication*	173,61	180,29	187,88
8. Keuangan, Asuransi, Usaha persewaan bangunan & tanah, Jasa Perusahaan/*Financial Intermediaries, Insurance,Real Estate & Ownerships of Dwelling Business Service*	162,70	172,42	192,65
9. Jasa –jasa/*Services*	176,32	183,47	202,88
PDRB/*GDRP*	171,81	182,20	201,49
PDRB Tanpa Migas/ *GRDP Without Petroleum and Gas*	171,73	182,04	201,22

Sumber/*Source* : BPS Provinsi Sumatera Utara/BPS-*Statistics of Sumatera Utara Province*
Keterangan/*Note :* * Angka Sementara/*Preliminary Figures*
** Angka Sangat Sementara/*Very Preliminary Figures*

sumut.bps.go.id

Tabel 11.1.10. Perkembangan PDRB dan PDRB Perkapita
Table Atas Dasar Harga Berlaku dan Atas Dasar Harga Konstan 2000
Trend of GRDP and GRDP Percapita Income at Current Market Prices and Constant 2000 Prices
2006 - 2008

R i n c i a n / *Description*	2006	2007*)	2008**)
(1)	(2)	(3)	(4)
I. Atas Dasar Harga Berlaku/ *(At Current Market Prices)*			
- Produk Domestik Regional Bruto /*Gross Regional Domestic Product* (Milyar/*Billion* Rp)	160 376,80	181 819,74	213 931,70
- Penduduk Pertengahan Tahun /*Mid Year Population* (*Ribu* Orang/*Thousand People*)	12 634 494	12 834 371	13 042 317
- Produk Domestik Regional Bruto Perkapita (Rp)/*Percapita Gross Regional Domestik Product (Rp*)	12 684 532	14 166 626	16 402 890
II. Atas Dasar Harga Konstan 2000/ *(At Constant 2000 Prices)*			
- Produk Domestik Regional Bruto /*Gross Regional Domestic Product* (Milyar/*Billion* Rp)	93 347,40	99 792,27	106 172,36
- Penduduk Pertengahan Tahun/*Mid Year Population* (Orang/*person*)	12 634 494	12 834 371	13 042 317
- Produk Domestik Regional Bruto Perkapita (Rp)/*Percapita Gross Regional Domestik Product (Rp*)	7 383 039	7 775 393	8 140 606

Sumber/*Source* : BPS Provinsi Sumatera Utara/BPS-*Statistics of Sumatera Utara Province*
Keterangan/*Note :* * Angka Sementara/*Preliminary Figures*
** Angka Sangat Sementara/*Very Preliminary Figures*

sumut.bps.go.id

Tabel 11.1.11. Laju Pertumbuhan Ekonomi Sumatera Utara
Table menurut Lapangan Usaha Atas Dasar Harga Konstan 2000
The Economic Growth of Sumatera Utara by Industrial Origin
At Constant Market Price 2000
(Persen/*Percent*)
2006 - 2008

Lapangan Usaha *Industrial Origin*	2006	2007*)	2008**)
(1)	(2)	(3)	(4)
1. Pertanian/*Agriculture*	2,40	4,98	6,05
2. Pertambangan dan Penggalian/ *Mining and Quarrying*	4,17	9,78	6,13
3. Industri Pengolahan/ *Manufacturing*	5,47	5,09	2,92
4. Listrik , Gas & Air Minum *Electricity, Gas & Water Supply*	3,08	0,22	4,46
5. Bangunan/*Construction*	10,33	7,78	8,10
6. Perdagangan, Hotel & Restoran/ *Trade, Hotel & Restaurant*	6,95	7,55	6,14
7. Pengangkutan & Komunikasi *Transportation & Communication*	11,91	9,90	8,89
8. Keuangan, Persewaan dan Jasa Perusahaan/*Financial, Ownership and Business Services*	9,87	12,43	11,30
9. Jasa-Jasa/*Services*	7,09	8,25	9,48
Produk Domestik Regional Bruto *Gross Regional Domestic Product*	6,20	6,90	6,39
Produk Domestik Regional Bruto Tanpa Migas./ *Gross Regional Domestic Product Non Migas*	6,26	6,89	6,40

Sumber/*Source* : BPS Provinsi Sumatera Utara/BPS-*Statistics of Sumatera Utara Province*
Keterangan/*Note* : * Angka Sementara/*Preliminary Figures*
** Angka Sangat Sementara/*Very Preliminary Figures*

sumut.bps.go.id

Tabel 11.2.1.
Table

Produk Domestik Regional Bruto
menurut Sudut Penggunaan Atas Dasar Harga Berlaku
Gross Regional Domestic Product by Kind of Expenditure at Current Market Prices
(Milyar/*Billion* Rp)
2006 - 2008

	Jenis Penggunaan *Kind of Expenditure*	2006[r]	2007[*)]	2008[**)]
	(1)	(2)	(3)	(4)
1.	Pengeluaran Konsumsi Rumah Tangga/*Private Consumption Expenditure*	88 750,48	106 299,56	120 071,98
2.	Pengeluaran Konsumsi Lembaga Swasta yang Tidak Mencari Keuntungan/*Non profit Institution Expenditure*	734,00	860,28	935,06
3.	Pengeluaran Konsumsi Pemerintah/*General Government Consumption Expenditure*	13 402,82	15 695,80	20 514,45
4.	Pembentukan Modal Tetap Bruto/*Gross Fixed Capital Formation*	26 664,39	32 944,44	42 719,74
5.	Perubahan Stok/*Stock Exchange*	1 093,42	1 339,60	1 816,42
6.	Ekspor/*Export*	69 832,56	76 889,68	91 689,17
7.	Dikurangi Impor/*Less Import*	40 100,87	52 209,63	63 815,12
	Produk Domestik Regional Bruto *Gross Regional Domestic Bruto*	160 376,80	181 819,74	213 931,70

Sumber/*Source* : BPS Provinsi Sumatera Utara/BPS-*Statistics of Sumatera Utara Province*
Keterangan/Note : [r] Angka Perbaikan/*Revised Figures*
[*] Angka Sementara/*Preliminary Figures*
[**] Angka Sangat Sementara/*Very Preliminary Figures*

sumut.bps.go.id

Tabel 11.2.2. Produk Domestik Regional Bruto menurut Sudut Penggunaan Atas Dasar Harga Konstan 2000
Table *Gross Regional Domestic Product by Kind of Expenditure at 2000 Constant Market Price*
(Milyar/*Billion* Rp)
2006 - 2008

Jenis Penggunaan *Kind of Expenditure*	2006[r]	2007[*)]	2008[**)]
(1)	(2)	(3)	(4)
1. Pengeluaran Konsumsi Rumah Tangga/*Private Consumption Expenditure*	53 771,63	58 935,86	63 566,63
2. Pengeluaran Konsumsi Lembaga Swasta yang Tidak Mencari Keuntungan/*Non profit Institution Expenditure*	463,18	492,51	515 495,75
3. Pengeluaran Konsumsi Pemerintah/*General Government Consumption Expenditure*	7 066,41	8 527,04	9 367 ,41
4. Pembentukan Modal Tetap Bruto/*Gross Fixed Capital Formation*	16 603,71	18 809,37	20 902,17
5. Perubahan Stok/*Stock Exchange*	1 413,86	1 000,85	1 095,21
6. Ekspor/*Export*	43 407,87	47 422,84	52 347,86
7. Dikurangi Impor/*Less Import*	29 379,26	35 396,21	41 622,43
Produk Domestik Regional Bruto *Gross Regional Domestic Product*	93 347,40	99 792,27	106 172,36

Sumber/*Source* : BPS Provinsi Sumatera Utara/BPS-*Statistics of Sumatera Utara Province*
Keterangan/Note : [r] Angka Perbaikan/*Revised Figures*
[*] Angka Sementara/*Preliminary Figures*
[**] Angka Sangat Sementara/*Very Preliminary Figures*

sumut.bps.go.id

Tabel 11.2.3. Distribusi Produk Domestik Regional Bruto menurut Sudut Penggunaan Atas Dasar Harga Berlaku
Table *Distribution of Gross Regional Domestic Product by Kind of Expenditure at Current Market Price*
(Persen/*Percent*)
2006 – 2008

	Jenis Penggunaan *Kind of Expenditure*	2006[r]	2007[*)]	2008[**)]
	(1)	(2)	(3)	(4)
1.	Pengeluaran Konsumsi Rumah Tangga/*Private Consumption Expenditure*	55,34	58,46	56,13
2.	Pengeluaran Konsumsi Lembaga Swasta yang Tidak Mencari Keuntungan/*Non profit Institution Expenditure*	0,46	0,47	0,44
3.	Pengeluaran Konsumsi Pemerintah/*General Government Consumption Expenditure*	8,36	8,63	9,59
4.	Pembentukan Modal Tetap Bruto *Gross Fixed Capital Formation*	16,63	18,12	19,97
5.	Perubahan Stok/*Stock Exchange*	0,68	0,74	0,85
6.	Ekspor/*Export*	43,54	42,29	42,86
7.	Dikurangi Impor/*Less Import*	25,00	28,72	29,83
	Produk Domestik Regional Bruto *Gross Regional Domestic Product*	100,00	100,00	100,00

Sumber/*Source* : BPS Provinsi Sumatera Utara/BPS-*Statistics of Sumatera Utara Province*
Keterangan/Note : [r] Angka Perbaikan/*Revised Figures*
[*] Angka Sementara/*Preliminary Figures*
[**] Angka Sangat Sementara/*Very Preliminary Figures*

sumut.bps.go.id

Tabel 11.2.4. Distribusi Persentase Produk Domestik Regional Bruto menurut Sudut Penggunaan
Table Atas Dasar Harga Konstan 2000
Distribution of Gross Regional Domestic Product by Kind of Expenditure at 2000 Constant Market Price
(Persen/*Percent*)
2006- 2008

Jenis Penggunaan *Kend of Expenditure*	2006[r]	2007[*)]	2008[**)]
(1)	(2)	(3)	(4)
1. Pengeluaran Konsumsi Rumah Tangga/*Private Consumption Expenditure*	57,60	59,06	59,87
2. Pengeluaran Konsumsi Lembaga Swasta yang Tidak Mencari Keuntungan/*Non profit Institution Expenditure*	0,50	0,49	0,49
3. Pengeluaran Konsumsi Pemerintah/*General Government Consumption Expenditure*	7,57	8,54	8,82
4. Pembentukan Modal Tetap Bruto *Gross Fixed Capital Formation*	17,79	18,85	19,69
5. Perubahan Stok/*Stock Exchange*	1,51	1,00	1,03
6. Ekspor/*Export*	46,50	47,52	49,30
7. Dikurangi Impor/*Less Import*	31,47	35,47	39,20
Produk Domestik Regional Bruto *Gross Regional Domestic Product*	100,00	100,00	100,00

Sumber/*Source* : BPS Provinsi Sumatera Utara/BPS-*Statistics of Sumatera Utara Province*
Keterangan/Note : [r] Angka Perbaikan/*Revised Figures*
[*] Angka Sementara/*Preliminary Figures*
[**] Angka Sangat Sementara/*Very Preliminary Figures*

sumut.bps.go.id

Tabel 11.2.5. Indeks Berantai Produk Domestik Regional Bruto menurut Sudut Penggunaan Atas Dasar Harga Berlaku
Table *Link Index of Gross Regional Domestic Product by Type of Expenditure at Current Market Price*
(Tahun Sebelumnya/*Previous Year* =100,00)
2006 – 2008

Jenis Penggunaan *Type of Expenditure*	2006[r]	2007[*)]	2008[**)]
(1)	(2)	(3)	(4)
1. Pengeluaran Konsumsi Rumah Tangga/*Private Consumption Expenditure*	119,19	119,77	112,96
2. Pengeluaran Konsumsi Lembaga Swasta yang Tidak Mencari Keuntungan/*Non profit Institution Expenditure*	111,80	117,20	108,69
3. Pengeluaran Konsumsi Pemerintah/*General Government Consumption Expenditure*	113,67	117,11	130,70
4. Pembentukan Modal Tetap Bruto/ *Gross Fixed Capital Formation*	117,92	123,55	129,67
5. Perubahan Stok/*Stock Exchange*	18,74	122,51	135,59
6. Ekspor/*Export*	116,62	110,11	119,25
7. Dikurangi Impor/*Less Import*	112,59	130,20	122,23
Produk Domestik Regional Bruto *Gross Regional Domestic Product*	114,87	113,37	117,66

Sumber/*Source* : BPS Provinsi Sumatera Utara/BPS-*Statistics of Sumatera Utara Province*
Keterangan/Note : [r] Angka Perbaikan/*Revised Figures*
[*] Angka Sementara/*Preliminary Figures*
[**] Angka Sangat Sementara/*Very Preliminary Figures*

sumut.bps.go.id

Tabel 11.2.6. Indeks Berantai Produk Domestik Regional Bruto menurut Sudut Penggunaan Atas Dasar Harga Konstan 2000
Table *Link Index of Gross Regional Domestic Product by Kind of Expenditure At 2000 Constant Market Price*
(Tahun Sebelumnya/*Previous Year* =100,00)
2006 – 2008

	Jenis Penggunaan *Kind of Expenditure*	2006[r]	2007[*)]	2008[**)]
	(1)	(2)	(3)	(4)
1.	Pengeluaran Konsumsi Rumah Tangga/*Private Consumption Expenditure*	107,24	109,60	107,86
2.	Pengeluaran Konsumsi Lembaga Swasta yang Tidak Mencari Keuntungan/*Non profit Institution Expenditure*	102,85	106,33	104,67
3.	Pengeluaran Konsumsi Pemerintah/*General Government Consumption Expenditure*	99,11	120,67	109,86
4.	Pembentukan Modal Tetap Bruto/ *Gross Fixed Capital Formation*	113,36	113,28	111,13
5.	Perubahan Stok/*Stock Exchange*	- 47,21	70,79	109,43
6.	Ekspor/*Export*	96,30	109,25	110,39
7.	Dikurangi Impor/*Less Import*	110,66	120,48	117,59
	Produk Domestik Regional Bruto *Gross Regional Domestic Product*	106,20	106,90	106,39

Sumber/*Source* : BPS Provinsi Sumatera Utara/BPS-*Statistics of Sumatera Utara Province*
Keterangan/Note : [r] Angka Perbaikan/*Revised Figures*
[*] Angka Sementara/*Preliminary Figures*
[**] Angka Sangat Sementara/*Very Preliminary Figures*

sumut.bps.go.id

Tabel: 11.2.7. Indeks Perkembangan Produk Domestik Regional Bruto menurut Sudut Penggunaan Atas Dasar Harga Berlaku
Table *Growth Index of Gross Regional Domestic Product by Type of Expenditure at Current Market Price*
2006 - 2008

Jenis Penggunaan *Type of Expenditure*	2006[r]	2007[*)]	2008[**)]
(1)	(2)	(3)	(4)
1. Pengeluaran Konsumsi Rumah Tangga/ *Private Consumption Expenditure*	221,46	265,25	299,62
2. Pengeluaran Konsumsi Lembaga Swasta yang Tidak Mencari Keuntungan/ *Non profit Institution Expenditure*	245,32	287,52	312,51
3. Pengeluaran Konsumsi Pemerintah/ *General Government Consumption Expenditure*	273,99	320,86	419,37
4. Pembentukan Modal Tetap Bruto/ *Gross Fixed Capital Formation*	281,55	347,86	451,07
5. Perubahan Stok/*Stock Exchange*	37,06	45,41	61,57
6. Ekspor/*Export*	239,33	263,52	314,24
7. Dikurangi Impor/*Less Import*	226,42	294,79	360,32
Produk Domestik Regional Bruto Gross Regional Domestic Product	231,91	262,92	309,35

Sumber/*Source* : BPS Provinsi Sumatera Utara/BPS-*Statistics of Sumatera Utara Province*
Keterangan/Note : [r] Angka Perbaikan/*Revised Figures*
[*] Angka Sementara/*Preliminary Figures*
[**] Angka Sangat Sementara/*Very Preliminary Figures*

sumut.bps.go.id

Tabel 11.2.8. Indeks Perkembangan Produk Domestik Regional Bruto menurut Sudut Penggunaan Atas Dasar Harga Konstan 2000
Table *Growth Index of Gross Regional Domestic Product by Kind of Expenditure at 2000 Contant Market Price* (2000 = 100)
2006 - 2008

Jenis Penggunaan *Type of Expenditure*	2006[r]	2007[*)]	2008[**)]
(1)	(2)	(3)	(4)
1. Pengeluaran Konsumsi Rumah Tangga/ *Private Consumption Expenditure*	134,18	147,06	158,62
2. Pengeluaran Konsumsi Lembaga Swasta yang Tidak Mencari Keuntung-an/ *Non profit Institution Expenditure*	154,80	164,61	172,29
3. Pengeluaran Konsumsi Pemerintah/ *General Government Consumption Expenditure*	144,45	174,31	191,49
4. Pembentukan Modal Tetap Bruto/ *Gross Fixed Capital Formation*	175,32	198,61	220,70
5. Perubahan Stok/*Stock Exchange*	47,93	33,93	37,13
6. Ekspor/*Export*	148,77	162,53	179,41
7. Dikurangi Impor/*Less Import*	165,88	199,86	235,01
Produk Domestik Regional Bruto *Gross Regional Domestic Product*	134,98	144,30	153,53

Sumber/*Source* : BPS Provinsi Sumatera Utara/BPS-*Statistics of Sumatera Utara Province*
Keterangan/Note : [r] Angka Perbaikan/*Revised Figures*
[*] Angka Sementara/*Preliminary Figures*
[**] Angka Sangat Sementara/*Very Preliminary Figures*

sumut.bps.go.id

Tabel 11.2.9. Indeks Harga Implisit Produk Domestik Regional Bruto menurut Sudut Penggunaan
Table *Implicit Price Index of Gross Regional Domestic Product by Kind of Expenditure*
2006 - 2008

	Jenis Penggunaan *Type of Expenditure*	2006[r]	2007[*)]	2008[**)]
	(1)	(2)	(3)	(4)
1.	Pengeluaran Konsumsi Rumah Tangga/ *Private Consumption Expenditur*	165,05	180,36	188,89
2.	Pengeluaran Konsumsi Lembaga Swasta yang Tidak Mencari Keuntungan/ *Non profit Institution Expenditure*	158,47	174,67	181,39
3.	Pengeluaran Konsumsi Pemerintah/ *General Government Consumption Expenditure*	189,67	184,07	219,00
4.	Pembentukan Modal Tetap Bruto/ *Gross Fixed Capital Formation*	160,59	175,15	204,38
5.	Perubahan Stok/*Stock Exchange*	77,34	133,85	165,85
6.	Ekspor/*Export*	160,88	162,14	175,15
7.	Dikurangi Impor/*Less Import*	136,49	147,50	153,32
	Produk Domestik Regional Bruto Gross *Regional Domestic Product*	171,81	182,20	201,49

Sumber/*Source* : BPS Provinsi Sumatera Utara/BPS-*Statistics of Sumatera Utara Province*
Keterangan/Note : [r] Angka Perbaikan/*Revised Figures*
[*] Angka Sementara/*Preliminary Figures*
[**] Angka Sangat Sementara/*Very Preliminary Figures*

sumut.bps.go.id

Tabel 11.2.10 Laju Pertumbuhan Ekonomi menurut Sudut Penggunaan
Table Atas Dasar Harga Konstan 2000
The Economic Growth byKind of Expenditure at 2000 Constant Market Price
(Persen/*Percent*)
2006 - 2008

Jenis Penggunaan *Kind of Expenditure*	2006[r]	2007[*)]	2008[**)]
(1)	(2)	(3)	(4)
1. Pengeluaran Konsumsi Rumah Tangga/*Private Consumption Expenditure*	7,24	9,60	7,86
2. Pengeluaran Konsumsi Lembaga Swasta yang Tidak Mencari Keuntungan/*Non profit Institution Expenditure*	2,85	6,33	4,67
3. Pengeluaran Konsumsi Pemerintah/*General Government Consumption Expenditure*	0,89	20,67	9,86
4. Pembentukan Modal Tetap Bruto/ *Gross Fixed Capital Formation*	13,36	13,28	11,13
5. Perubahan Stok/*Stock Exchange*	-147,21	-29,21	9,43
6. Ekspor/*Export*	3,70	9,25	10,39
7. Dikurangi Impor/*Less Import*	10,66	20,48	17,59
Produk Domestik Regional Bruto *Gross Regional Domestic Product*	6,20	6,90	6,39

Sumber/*Source* : BPS Provinsi Sumatera Utara/BPS-*Statistics of Sumatera Utara Province*
Keterangan/Note : [r] Angka Perbaikan/*Revised Figures*
[*] Angka Sementara/*Preliminary Figures*
[**] Angka Sangat Sementara/*Very Preliminary Figures*

sumut.bps.go.id

Tabel 11.3.1. Produk Domestik Regional Bruto menurut Kabupaten/Kota
Table Atas Dasar Harga Berlaku
Gross Regional Domestic Product by Regency/City
at Current Market Prices
(Milyar/*Billion* Rp)
2006 – 2008

Kabupaten/Kota *Regency/City*	2006	2007*)	2008**)
(1)	(2)	(3)	(4)
Kabupaten/*Regency*			
1. N i a s	2 761,71	3 181,87	3 666,95
2. Mandailing Natal	2 260,84	2 603,79	3 085,12
3. Tapanuli Selatan	4 219,35	4 598,18	2 558,43
4. Tapanuli Tengah	1 454,01	1 616,00	1 808,76
5. Tapanuli Utara	2 418,46	2 729,50	3 126,12
6. Toba Samosir	2 121,11	2 414,62	2 746,14
7. Labuhan Batu	12 593 78	14 371,16	16 626,18
8. Asahan	16 648,38	8 221,17	9 551,08
9. Simalungun	6 881,63	7 647,49	8 415,22
10. D a i r i	2 552,75	2 860,20	3 114,09
11. K a r o	3 978,80	4 483,32	5 058,68
12. Deli Serdang	21 459,07	26 041,99	30 116,83
13. Langkat	9 885,08	11 455,32	13 243,64
14. Nias Selatan	1 551,65	1 692,40	1 893,64
15. Humbang Hasundutan	1 535,80	1 727,28	1 992,76
16. Pakpak Bharat	207,59	231,07	258,87
17. Samosir	1 196,46	1 287,46	1 392,38
18. Serdang Bedagai	5 684,32	6 249,01	7 472,75
19. Batubara	x	11 463,16	13 201,88
20. Padang Lawas Utara	x	x	1 271,66
21. Padang Lawas	x	x	1 214,67
22. Labuhan Batu Selatan	x	x	x
23. Labuhan Batu Utara	x	x	x
Kota/*City*			
71. Sibolga	941,67	1 075,26	1 235,09
72. Tanjungbalai	1 972,65	2 229,50	2 479,88
73. Pematangsiantar	2 749,78	3 094,56	3 458,79
74. Tebing Tinggi	1 416,38	1 610,17	1 823,67
75. M e d a n	48 849,95	55 455,59	65 221,77
76. B i n j a i	2 889,99	3 311,30	3 809,37
77. Padangsidimpuan	1 320,83	1 511,82	1 744,26
Sumatera Utara	160 376,80	181 819,74	213 931,70

Sumber/*Source* : BPS Provinsi Sumatera Utara/*BPS – Statistics of Sumatera Utara Province*
Keterangan/*Note* : PDRB Sumatera Utara bukan merupakan penjumlahan dari PDRB Kabupaten/Kota. PDRB Sumatera Utara dan PDRB Kabupaten/Kota masing-masing dihitung secara terpisah.
x) Masih bergabung dengan Kabupaten Asahan,Tapsel, dan Labuhan Batu*Included in Asahan,Tapsel and Labuhan Batu Regency*

sumut.bps.go.id

Tabel / *Table* 11.3.2. Produk Domestik Regional Bruto menurut Kabupaten/Kota Atas Dasar Harga Konstan Tahun 2000
Gross Regional Domestic Product by Regency/City at 2000 Constant Market Prices
(Milyar/*Billion* Rp)
2006 – 2008

Kabupaten/Kota *Regency/City*	2006	2007*)	2008**)
(1)	(2)	(3)	(4)
Kabupaten/*Regency*			
1. N i a s	1 630,29	1 738,56	1 855,08
2. Mandailing Natal	1 583,73	1 685,69	1 795,31
3. Tapanuli Selatan	2 734,61	2 854,60	1 631,79
4. Tapanuli Tengah	941,79	1 000,47	1 058,12
5. Tapanuli Utara	1 299,38	1 377,74	1 456,88
6. Toba Samosir	1 423,05	1 501,68	1 585,79
7. Labuhan Batu	7 384,24	7 879,42	8 339,47
8. Asahan	10 201,84	4 670,90	4 896,03
9. Simalungun	4 580,01	4 823,35	5 047,12
10. D a i r i	1 704,13	1 789,80	1 872,02
11. K a r o	2 729,61	2 869,74	3 019,39
12. Deli Serdang	11 598,33	12 264,03	12 977,94
13. Langkat	5 889,03	6 178,02	6 491,75
14. Nias Selatan	1 040,37	1 090,67	1 150,63
15. Humbang Hasundutan	807,46	856,38	906,36
16. Pakpak Bharat	130,09	137,83	145,91
17. Samosir	868,59	908,46	953,85
18. Serdang Bedagai	3 590,14	3 814,43	4 047,77
19. Batubara	x	6 486,78	6 781,88
20. Padang Lawas Utara	x	x	692,42
21. Padang Lawas	x	x	675,97
22. Labuhan Batu Selatan	x	x	x
23. Labuhan Batu Utara	x	x	x
Kota/*City*			
71. Sibolga	591,08	623,78	660,27
72. Tanjungbalai	1 181,69	1 229,07	1 278,15
73. Pematangsiantar	1 645,11	1 729,27	1 828,21
74. Tebing Tinggi	923,20	978,41	1 037,46
75. M e d a n	27 234,45	29 352,92	31 334,34
76. B i n j a i	1 613,44	1 705,07	1 796,24
77. Padangsidimpuan	742,04	787,90	835,92
Sumatera Utara	93 347,40	99 792,27	106 172,36

Sumber/*Source* : BPS Provinsi Sumatera Utara/*BPS – Statistics of Sumatera Utara Province*
Keterangan/*Note* : PDRB Sumatera Utara bukan merupakan penjumlahan dari PDRB Kabupaten/Kota. PDRB Sumatera Utara dan PDRB Kabupaten/Kota masing-masing dihitung secara terpisah.
x) Masih bergabung dengan Kabupaten Asahan,Tapsel, dan Labuhan Batu*Included in Asahan,Tapsel and Labuhan Batu Regency*

sumut.bps.go.id

Tabel 11.3.3. Produk Domestik Regional Bruto Per Kapita menurut Kabupaten/Kota Atas Dasar Harga Berlaku
Table *Gross Regional Domestic of Product Percapita by Regency/City at Current Market Prices*
(Rupiah)
2006 – 2008

Kabupaten/Kota *Regency/City*	2006	2007*)	2008**)
(1)	(2)	(3)	(4)
Kabupaten/*Regency*			
1. N i a s	6 247 937	7 189 889	8 268 357
2. Mandailing Natal	5 464 263	6 235 284	7 281 171
3. Tapanuli Selatan	6 705 768	7 214 960	9 697 945
4. Tapanuli Tengah	4 881 787	5 282 396	5 748 820
5. Tapanuli Utara	9 430 734	10 348 813	11 682 270
6. Toba Samosir	12 542 335	14 262 458	15 981 428
7. Labuhan Batu	12 757 621	14 268 640	16 173 891
8. Asahan	16 030 346	12 150 623	13 871 718
9. Simalungun	8 180 743	9 036 067	9 864 140
10. D a i r i	9 538 398	10 641 435	11 449 582
11. K a r o	11 615 077	12 759 625	14 017 621
12. Deli Serdang	13 131 921	15 442.666	17 324 145
13. Langkat	9 750 050	11 149 662	12 703 447
14. Nias Selatan	5 725 088	6 223 340	6 940 287
15. Humbang Hasundutan	10 053 862	11 227 983	12 832 523
16. Pakpak Bharat	5 961 444	5 966 756	6 304 487
17. Samosir	9 156 947	9 812 566	10 584 514
18. Serdang Bedagai	9 385 791	10 391 898	11 847 815
19. Batubara	x	30 663 608	34 517 058
20. Padang Lawas Utara	x	x	6 579 425
21. Padang Lawas	x	x	6 558 367
22. Labuhan Batu Selatan	x	x	x
23. Labuhan Batu Utara	x	x	x
Kota/*City*			
71. Sibolga	10 242 151	11 536 266	13 054 018
72. Tanjungbalai	12 606 793	13 940 310	15 150 893
73. Pematangsiantar	11,682,694	13 078 887	14 485 666
74. Tebing Tinggi	10,266,704	11 549 986	12 928 436
75. M e d a n	23,629,967	26 620 947	31 026 883
76. B i n j a i	11,831,812	13 338 251	15 077 532
77. Padangsidimpuan	7,262,703	8 166 149	9 253 414
Sumatera Utara	12 684 532	14 166 626	16 402 890

Sumber/*Source* : BPS Provinsi Sumatera Utara/*BPS – Statistics of Sumatera Utara Province*
Keterangan/*Note* : PDRB Sumatera Utara bukan merupakan penjumlahan dari PDRB Kabupaten/Kota. PDRB Sumatera Utara dan PDRB Kabupaten/Kota masing-masing dihitung secara terpisah.
x) Masih bergabung dengan Kabupaten Asahan,Tapsel, dan Labuhan Batu*Included in Asahan,Tapsel and Labuhan Batu Regency*

sumut.bps.go.id

Tabel 11.3.4. Produk Domestik Regional Bruto Per Kapita menurut Kabupaten/Kota Atas Dasar Harga Konstan 2000
Table *Gross Regional Domestic of Product Percapita by Regency/City at 2000 Constant Market Prices*
(Rupiah)
2006 – 2008

Kabupaten/Kota *Regency/City*	2006	2007*)	2008**)
(1)	(2)	(3)	(4)
Kabupaten/*Regency*			
1. N i a s	3 688 279	3 928 523	4 182 887
2. Mandailing Natal	3 827 747	4 036 725	4 237 091
3. Tapanuli Selatan	4 346 092	4 479 129	6 185 432
4. Tapanuli Tengah	3 162 049	3 270.357	3 363 036
5. Tapanuli Utara	5 066 911	5 223 677	5 444 352
6. Toba Samosir	8 414 648	8 870 010	9 228 691
7. Labuhan Batu	7 480 311	7 823 209	8 112 613
8. Asahan	9 823 117	6 903 436	7 110 850
9. Simalungun	5 444 628	5 699 142	5 916 134
10. D a i r i	6 367 513	6 658 987	6 882 874
11. K a r o	7 968 385	8 167 326	8 366 736
12. Deli Serdang	7 097 625	7 272 460	7 465 316
13. Langkat	5 808 584	6 013 174	6 226 965
14. Nias Selatan	3 838 639	4 010 626	4 217 115
15. Humbang Hasundutan	5 285 913	5 566 810	5 836 540
16. Pakpak Bharat	3 735 792	3 559 128	3 553 367
17. Samosir	6 647 601	6 923 956	7 250 918
18. Serdang Bedagai	5 927 942	6 165 679	6 417618
19. Batubara	x	17 351 936	17 731 611
20. Padang Lawas Utara	x	x	3 582 505
21. Padang Lawas	x	x	3 649 764
22. Labuhan Batu Selatan	x	x	x
23. Labuhan Batu Utara	x	x	x
Kota/*City*			
71. Sibolga	6 428 893	6 692 413	6 978 611
72. Tanjungbalai	7 551 912	7 684 976	7 808 879
73. Pematangsiantar	6 989 419	7 308 632	7 656 684
74. Tebing Tinggi	6 691 874	7 018 280	7 354 831
75. M e d a n	13 174 001	14 090 603	14 906 171
76. B i n j a i	6 605 547	6 868 205	7 109 527
77. Padangsidimpuan	4 080 163	4 255 904	4 434 607
Sumatera Utara	7 383 039	7 775 393	8 140 606

Sumber/*Source* : BPS Provinsi Sumatera Utara/*BPS – Statistics of Sumatera Utara Province*
Keterangan/*Note* : PDRB Sumatera Utara bukan merupakan penjumlahan dari PDRB Kabupaten/Kota. PDRB Sumatera Utara dan PDRB Kabupaten/Kota masing-masing dihitung secara terpisah.
x) Masih bergabung dengan Kabupaten Asahan,Tapsel, dan Labuhan Batu*Included in Asahan,Tapsel and Labuhan Batu Regency*

sumut.bps.go.id

Tabel 11.3.5. Laju Pertumbuhan Ekonomi menurut Kabupaten/Kota
Table Atas Dasar Harga Konstan 2000
The Economic Growth by Regency/City
at Constant Market Prices 2000
(Persen/*Percent*)
2006 – 2008

Kabupaten/Kota *Regency/City*	2006	2007*)	2008**)
(1)	(2)	(3)	(4)
Kabupaten/*Regency*			
1. N i a s	4,70	6,64	6,70
2. Mandailing Natal	6,14	6,44	6,50
3. Tapanuli Selatan	5,79	4,39	4,97
4. Tapanuli Tengah	5,68	6,23	5,76
5. Tapanuli Utara	5,44	6,03	5,74
6. Toba Samosir	5,17	5,53	5,60
7. Labuhan Batu	5,33	6,71	5,84
8. Asahan	4,44	4,89	4,82
9. Simalungun	4,76	5,31	4,64
10. D a i r i	4,28	5,03	4,59
11. K a r o	4,96	5,13	5,21
12. Deli Serdang	5,45	5,74	5,82
13. Langkat	2,88	4,91	5,08
14. Nias Selatan	3,99	4,83	5,50
15. Humbang Hasundutan	5,77	6,06	5,84
16. Pakpak Bharat	5,66	5,95	5,86
17. Samosir	4,02	4,59	5,00
18. Serdang Bedagai	6,22	6,25	6,12
19. Batu Bara	x	4,01	4,55
20. Padang Lawas Utara	x	x	4,95
21. Padang Lawas	x	x	4,79
22. Labuhan Batu Selatan	x	x	x
23. Labuhan Batu Utara	x	x	x
Kota/*City*			
71. Sibolga	5,22	5,53	5,85
72. Tanjungbalai	3,54	4,01	3,99
73. Pematangsiantar	5,96	5,12	5,72
74. Tebing Tinggi	5,33	5,98	6,04
75. M e d a n	7,76	7,78	6,75
76. B i n j a i	5,32	5,68	5,35
77. Padangsidimpuan	5,49	6,18	6,09
Sumatera Utara	6,20	6,90	6,39

Sumber/*Source* : BPS Provinsi Sumatera Utara/*BPS – Statistics of Sumatera Utara Province*
x) Masih bergabung dengan Kabupaten Asahan,Tapsel, dan Labuhan Batu*Included in Asahan,Tapsel and Labuhan Batu Regency*

sumut.bps.go.id

12

Perbandingan Nasional
National Comparison

sumut.bps.go.id

12. Perbandingan Nasional

Penduduk Indonesia pada tahun 2008 menurut hasil proyeksi penduduk berjumlah 228,52 juta jiwa, sementara penduduk Sumatera Utara sebesar 13,04 juta jiwa. Jumlah penduduk Sumatera Utara merupakan terbesar keempat di Indonesia setelah Jawa Barat, Jawa Timur dan Jawa Tengah yang masing-masing jumlahnya 40,92 juta jiwa, 37,10 juta jiwa dan 32,63 juta jiwa.

Berdasarkan penghitungan Indeks Pembangunan Manusia (IPM) tahun 2007, IPM tertinggi adalah Provinsi DKI Jakarta sebesar 76,59, diikuti posisi kedua Provinsi Kalimantan Tengah sebesar 74,68, dan Riau diposisi ketiga sebesar 74,63. Sementara IPM Provinsi Sumatera Utara sebesar 72,78 yang secara Nasional peringkatnya berada pada posisi ke-8 dari 33 provinsi di Indonesia.

Selama tahun 2008, Sumatera Utara mengalami inflasi sebesar 10,72 persen, jauh lebih tinggi dibandingkan inflasi tahun 2007 yang sebesar 6,60 persen. Inflasi tahun 2007 tersebut lebih rendah dari inflasi nasional yang sebesar 11,06 persen. Dari 66 Kota di Indonesia yang dilakukan penghitungan, laju inflasi tertinggi tahun 2008 terjadi di Kota Manokwari (20,51 persen) diikuti oleh Kota Tarakan (19,85 persen), dan Kota Sorong (19,56 persen).

Hasil sementara penghitungan PDRB menunjukkan dari 33 provinsi di Indonesia, DKI Jakarta merupakan provinsi yang mempunyai nilai PDRB terbesar. Nilai PDRB DKI Jakarta atas dasar harga berlaku pada tahun 2008 sebesar Rp. 677,41 trilyun atau 16,10 persen dari total 33 provinsi. Provinsi berikutnya adalah Jawa Timur, Jawa Barat, dan Jawa Tengah dengan nilai PDRB masing-masing Rp. 621,58 trilyun, Rp. 602,42 trilyun, dan Rp. 364,90 trilyun dengan persentase masing-masing sebesar 14,77 persen, 14,32 persen, dan 8,67 persen terhadap total PDRB 33 provinsi se-Indonesia. Sedangkan Provinsi Sumatera Utara merupakan provinsi yang mempunyai nilai PDRB terbesar ketujuh, dengan nilai sebesar Rp. 213,93 trilyun (5,08 persen).

Membaiknya ekonomi Nasional juga ditunjukan oleh meningkatnya neraca perdagangan luar negeri Indonesia yang mengalami surplus yang cukup menggembirakan. Hal ini ditunjukkan oleh persentase perubahan neraca perdagangan luar negeri yang tercatat pada tahun 2008. Dimana neraca perdagangan luar negeri Indonesia mengalami surplus sebesar US$ 7.823,1 juta. Ekspor Indonesia sebagian besar ditujukan ke kawasan Asia Lainnya, Jepang , Asean dan Uni Eropa. Pada Tahun 2008, ekspor terbesar Indonesia ditujukan

sumut.bps.go.id

ke kawasan Asia Lainnya sebesar US$. 39.197,0 juta atau sekitar 28,61 persen. Diikuti ke negara Jepang mencapai US$.27.743,9 juta atau 20,25 persen dari total ekspor Indonesia.

Pada tahun 2008, nilai impor Indonesia juga mengalami peningkatan dibandingkan tahun 2007 dengan total nilai sebesar US$ 129.197,3 juta. Sebagian besar didatangkan dari kawasan ASEAN sebesar US$ 40.967,8 juta atau 31,71 persen dari total impor Indonesia kemudian disusul dari kawasan Asia Lainnya sebesar US$ 24.654,2 juta atau 19,08 persen. Sedangkan dari China sebesar US$ 15.247,2 juta atau sekitar 11,8 persen.

Berdasarkan Angka Ramalan (ARAM) II tahun 2008, luas panen untuk tanaman padi mencapai 12,38 juta hektar, angka ini meningkat dibandingkan tahun 2007 yang mencapai 12,15 juta hektar. Jawa Barat merupakan provinsi dengan luas panen padi terbesar dengan luas mencapai 1,86 juta hektar, disusul Jawa Timur dan Jawa Tengah dengan luas masing-masing sebesar 1,80 juta dan 1,66 juta hektar, sedangkan Sumatera Utara memiliki luas panen padi sebesar 748,45 ribu hektar.

Pada tahun yang sama, jumlah produksi padi Indonesia mencapai 59,88 juta ton, terjadi peningkatan sebesar 4,41 persen dibandingkan tahun 2007. Produksi padi terbesar dihasilkan oleh Jawa Timur, disusul Jawa Barat dan Jawa Tengah dengan total produksi padi masing-masing sebesar 10,36 juta ton, 10,08 juta ton, dan 9,07 juta ton. Sedangkan Sumatera Utara pada tahun 2008 menghasilkan padi sebanyak 3,27 juta ton.

sumut.bps.go.id

Peta : 12
Map

Indeks Pembangunan Manusia menurut Provinsi di Indonesia
Human Development Index (HDI) by Province in *Indonesia*
2008

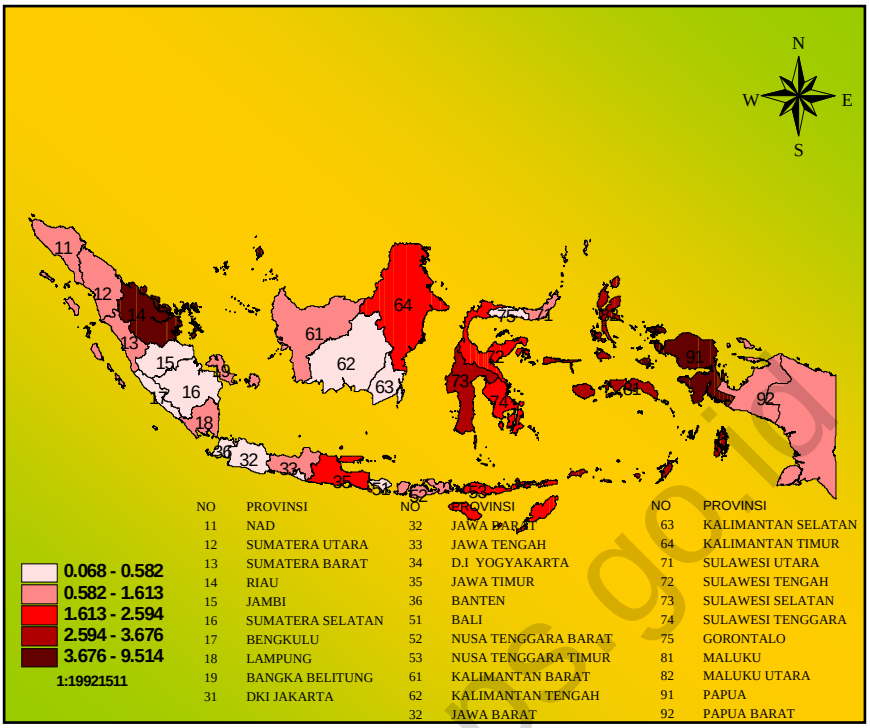

sumut.bps.go.id

Tabel : 12.1.1 Penduduk menurut Provinsi
Table *Population by Province*
(000 jiwa/*person*)
1990-2008

Provinsi *Province*	Penduduk / *Population*			
	1990	2000	2007	2008[1)]
(1)	(2)	(3)	(4)	(5)
11. Nangroe Aceh Darussalam	3 416	4 011	4 224	4 294
12. Sumatera Utara	10 256	11 514	12 834	13 042
13. Sumatera Barat	4 000	4 228	4 698	4 763
14. Riau	3 304	4 734	5 071	5 189
15. Jambi	2 021	2 401	2 742	2 788
16. Sumatera Selatan	6 313	7 756	7 020	7 122
17. Bengkulu	1 179	1 405	1 617	1 642
18. Lampung	6 018	6 654	7 290	7 391
19. Bangka Belitung	x	x	1 107	1 122
20. Kepulauan Riau	x	x	1 393	1 453
31. DKI Jakarta	8 259	8 385	9 065	9 146
32. Jawa Barat	35 384	43 553	40 329	40 918
33. Jawa Tengah	28 521	30 857	32 380	32 626
34. DI Yogyakarta	2 913	3 109	3 435	3 468
35. Jawa Timur	32 504	34 526	36 896	37 095
36. Banten	x	x	9 423	9 602
51. Bali	2 778	3 125	3 480	3 516
52. Nusa Tenggara Barat	3 369	3 822	4 292	4 369
53. Nusa Tenggara Timur	3 269	3 929	4 449	4 534
61. Kalimantan Barat	3 229	3 740	4 178	4 249
62. Kalimantan Tengah	1 396	1 801	2 028	2 075
63. Kalimantan Selatan	2 597	2 970	3 397	3 447
64. Kalimantan Timur	1 877	2 437	3 025	3 095
71. Sulawesi Utara	2 478	2 821	2 187	2 208
72. Sulawesi Tengah	1 711	2 066	2 396	2 438
73. Sulawesi Selatan	6 982	7 787	7 700	7 805
74. Sulawesi Tenggara	1 350	1 772	2 032	2 075
75. Gorontalo	x	x	960	972
76. Sulawesi Barat	x	x	1 017	1 032
81. Maluku	1 858	1 976	1 302	1 321
82. Maluku Utara	x	x	944	960
91. Papua Barat	x	x	716	730
92. Papua	1 649	2 113	2 016	2 056
I n d o n e s i a	178 631	203 494	225 642	228 523

Sumber/*Source* : Statistik Indonesia 2008/ *Statistics of Indonesia,2008*
Keterangan/*Note* : [1)] = Penduduk tengah tahun/ *Population year-mid* 2008
x) = Masih Bergabung dengan Provinsi Induk/ *Included in Main Province*

sumut.bps.go.id

Tabel : 12.1.2 Laju Pertumbuhan Penduduk menurut Provinsi
Table *Growth Rate Population by Province*
(Persen/*Percent*)
1980-2008

Provinsi/*Province*	Pertumbuhan Penduduk/*Population Growth*		
	1980-1990	1990-2000	2000-2008
(1)	(2)	(3)	(4)
11. Nangroe Aceh Darussalam	2,72	1,67	0,86
12. Sumatera Utara	2,06	1,20	1,57
13. Sumatera Barat	1,62	0,57	1,50
14. Riau	4,31	3,79	4,32
15. Jambi	3,38	1,80	1,84
16. Sumatera Selatan	3,09	2,15	0,77
17. Bengkulu	4,38	1,83	1,97
18. Lampung	2,65	1,05	1,32
19. Bangka Belitung	x	x	x
20. Kepulauan Riau	x	x	x
31. DKI Jakarta	2,41	0,16	1,09
32. Jawa Barat	2,57	2,17	1,87
33. Jawa Tengah	1,18	0,82	0,70
34. DI Yogyakarta	0,57	0,68	1,38
35. Jawa Timur	1,08	0,63	0,90
36. Banten	x	x	x
51. Bali	1,18	1,22	1,48
52. Nusa Tenggara Barat	2,15	1,31	3,30
53. Nusa Tenggara Timur	1,79	1,92	1,81
61. Kalimantan Barat	2,68	1,53	1,61
62. Kalimantan Tengah	3,88	2,67	1,68
63. Kalimantan Selatan	2,32	1,40	1,88
64. Kalimantan Timur	4,42	2,74	3,03
71. Sulawesi Utara	1,60	1,35	1,51
72. Sulawesi Tengah	2,87	1,97	2,09
73. Sulawesi Selatan	1,42	1,14	1,59
74. Sulawesi Tenggara	3,66	2,86	1,99
75. Gorontalo	x	x	x
76. Sulawesi Barat	x	x	x
81. Maluku	2,78	0,65	0,10
82. Maluku Utara	x	x	x
91. Irian Jaya Barat	x	x	x
92. Papua	3,41	2,60	3,52
I n d o n e s i a	1,97	1,35	1,44

Sumber/*Source* : Statistik Indonesia 2008/ *Statistics of Indonesia,2008*
Keterangan/*Note* : x) = Masih Bergabung dengan Provinsi Induk/ *Included in Main Province*

sumut.bps.go.id

Tabel : 12.1.3 Indeks Pembangunan Manusia (IPM) menurut Provinsi
Table *Human Development Index (HDI) by Province*
2007

Provinsi/*Province*	IPM/*HDI*	Ranking Nasional *National Rank*
(1)	(2)	(3)
11. Nangroe Aceh Darussalam	70,35	17
12. Sumatera Utara	72,78	8
13. Sumatera Barat	72,23	10
14. Riau	74,63	3
15. Jambi	73,68	6
16. Sumatera Selatan	71,46	13
17. Bengkulu	71,40	14
18. Lampung	71,62	11
19. Bangka Belitung	71,57	12
20. Kepulauan Riau	69,78	19
31. DKI Jakarta	76,59	1
32. Jawa Barat	70,71	16
33. Jawa Tengah	69,29	23
34. DI Yogyakarta	70,92	15
35. Jawa Timur	74,15	4
36. Banten	69,78	20
51. Bali	67,53	28
52. Nusa Tenggara Barat	73,49	7
53. Nusa Tenggara Timur	68,01	26
61. Kalimantan Barat	73,77	5
62. Kalimantan Tengah	74,68	2
63. Kalimantan Selatan	68,83	24
64. Kalimantan Timur	69,34	22
71. Sulawesi Utara	69,62	21
72. Sulawesi Tengah	67,72	27
73. Sulawesi Selatan	68,32	25
74. Sulawesi Tenggara	72,47	9
75. Gorontalo	63,71	32
76. Sulawesi Barat	65,36	31
81. Maluku	69,96	18
82. Maluku Utara	67,42	29
91. Irian Jaya Barat	67,28	30
92. Papua	63,41	33
I n d o n e s i a	70,59	

Sumber/*Source* : Statistik Indonesia 2008/ *Statistics of Indonesia, 2008*
Kategori : - Rendah (IPM < 50)
- MB : Menengah Bawah (50≤IPM<66)
- MA : Menengah Atas (66≤IPM<80)
- Tinggi : (IPM ≥ 80)

sumut.bps.go.id

Tabel : 12.1.4
Table

Garis Kemiskinan menurut Provinsi
Line Poorness by Province,
(Rp/Kapita/Bln)
2008

Provinsi *Province*	Kota *Urban*	Desa *Rural*	Kota+Desa *Urban+Rural*
(1)	(2)	(3)	(4)
11. Nangroe Aceh Darussalam	266 168	229 237	239 873
12. Sumatera Utara	218 333	171 922	193 321
13. Sumatera Barat	226 343	179 755	195 733
14. Riau	247 923	210 519	229 371
15. Jambi	223 527	162 434	182 229
16. Sumatera Selatan	229 552	175 556	196 452
17. Bengkulu	224 081	170 878	189 607
18. Lampung	203 685	160 734	172 332
19. Bangka Belitung	250 240	242 441	246 169
20. Kepulauan Riau	289 541	231 580	262 232
31. DKI Jakarta	290 268	-	290 268
32. Jawa Barat	190 824	144 204	176 216
33. Jawa Tengah	184 704	140 803	168 168
34. DI Yogyakarta	208 655	156 349	194 830
35. Jawa Timur	183 408	140 322	169 112
36. Banten	197 328	140 885	181 076
51. Bali	190 026	147 963	176 569
52. Nusa Tenggara Barat	193 241	130 867	167 536
53. Nusa Tenggara Timur	199 006	113 310	139 731
61. Kalimantan Barat	179 261	133 403	158 834
62. Kalimantan Tengah	196 354	153 430	186 003
63. Kalimantan Selatan	199 416	144 647	180 263
64. Kalimantan Timur	257 862	188 787	237 979
71. Sulawesi Utara	175 628	149 440	168 160
72. Sulawesi Tengah	196 229	146 682	168 025
73. Sulawesi Selatan	160 220	115 788	138 334
74. Sulawesi Tenggara	151 471	127 197	141 919
75. Gorontalo	154 987	134 410	147 154
76. Sulawesi Barat	156 041	130 428	146 492
81. Maluku	213 969	170 547	188 931
82. Maluku Utara	213 505	153 526	187 671
91. Papua Barat	244 807	204 958	233 570
92. Papua	264 625	190 513	225 195
I n d o n e s i a	204 896	161 831	182 636

Sumber/*Source* : Badan Pusat Statistik/*BPS-Statistics of Indonesia*

sumut.bps.go.id

Tabel : 12.2.1
Table

Laju Inflasi Kumulatif di Sumatera Utara dan Nasional
Cumulative Inflation Rate in Sumatera Utara and National
(Persen/*Percent*)
2000 – 2008

Tahun/Bulan *Year/Month*	Medan	Pematang-siantar	Sibolga	Padang-sidimpuan	Sumatera Utara	Nasional
(1)	(2)	(3)	(4)	(5)	(6)	(7)
2000	5,90	4,67	6,95	3,95	5,73	9,35
2001	15,51	13,55	8,66	9,84	14,79	12,55
2002	9,49	9,41	11,58	10,18	9,59	10,03
2003	4,46	2,51	3,94	4,07	4,23	5,06
2004	6,64	7,31	6,64	8,99	6,80	6,40
2005	22,91	19,67	22,39	18,47	22,41	17,11
2006	5,97	6,06	5,03	10,02	6,11	6,60
2007	6,42	8,37	7,13	5,87	6,60	6,59
2008	10,63	10,16	12,36	12,34	10,72	11,06
Januari/*January*	1,08	1,12	2,51	1,20	1,14	1,77
Pebruari/*February*	1,29	2,09	2,98	3,90	1,53	2,44
Maret/*March*	2,19	3,07	4,63	4,65	2,46	3,41
April/*April*	2,41	3,57	3,97	4,91	2,68	4,01
Mei/*May*	4,02	5,59	5,76	5,66	4,29	5,47
Juni/*June*	6,89	7,24	6,65	9,22	7,03	7,37
Juli/*July*	8,35	8,56	8,00	10,77	8,47	8,85
Agustus/*August*	7,96	8,58	8,10	10,40	8,14	9,40
September/*September*	8,19	8,71	9,92	10,61	8,41	10,47
Oktober/*October*	9,66	9,39	9,88	10,99	9,70	10,96
Nopember/*November*	10,07	9,36	10,86	11,56	10,09	11,10
Desember/*December*	10,63	10,16	12,36	12,34	10,72	11,06

Sumber/*Source* : BPS Provinsi Sumatera Utara/*BPS-Statistics of Sumatera Utara Province*

sumut.bps.go.id

Tabel 12.2.2 Laju Inflasi di 66 Kota di Indonesia menurut Tahun Kalender *Inflation Rate of 66 Capitals Provinces in Indonesia by Calender*
Table (Persen/*Percent*)
2005 – 2008

Kota / *City*	2005	2006	2007	2008
(1)	(2)	(3)	(4)	(5)
INDONESIA	17,11	6,60	6,59	11,06
1. Banda Aceh	41,11	9,54	11,00	10,27
2. Lhokseumauwe	17,57	11,47	4,18	13,78
3. Sibolga	22,39	5,03	7,13	12,36
4. Pematangsiantar	19,67	6,06	8,37	10,16
5. Medan	22,91	5,97	6,42	10,63
6. Padangsidimpuan	18,47	10,02	5,87	12,34
7. Padang	20,47	8,05	6,90	12,68
8. PekanBaru	17,10	6,32	7,53	9,02
9. Dumai	-	-	-	14,30
10. Jambi	16,5	10,66	7,42	11,57
11. Palembang	19,92	8,44	8,21	11,15
12. Bengkulu	25,22	6,52	5	13,44
13. Bandar Lampung	21,17	6,03	6,58	14,82
14. Pangkal Pinang	17,44	6,42	2,64	18,40
15. Batam	14,79	4,58	4,84	8,39
16.Tanjung Pinang	-	-	-	11,90
17. Jakarta	16,06	6,03	6,04	11,11
18. Bogor	-	-	-	14,20
19. Sukabumi	-	-	-	11,39
20. Bandung	19,56	5,33	5,25	10,23
21. Cirebon	16,82	6,31	7,87	14,14
22. Bekasi	-	-	-	10,10
23. Depok	-	-	-	11,70
24. Tasikmalaya	20,83	8,44	7,72	12,07
25. Purwokerto	14,54	8,45	6,15	12,06
26. Surakarta	13,88	6,18	3,28	6,96
27. Semarang	16,46	6,08	6,75	10,34
28. Tegal	18,39	7,73	8,89	8,52
29. Yogyakarta	14,98	10,4	7,99	9,88
30. Jember	16,86	6,84	7,25	10,63
31. Sumenep	-	-	-	10,20
32. Kediri	16,84	7,77	6,85	9,52
33. Malang	15,74	5,92	5,93	10,49

sumut.bps.go.id

Tabel: 12.2.2 Lanjutan/*Continued*
Table

Kota / *City*	2005	2006	2007	2008
(1)	(2)	(3)	(4)	(5)
34. Probolinggo	-	-	-	10,89
35. Madiun	-	-	-	13,27
36. Surabaya	14,12	6,71	6,27	8,73
37. Serang	16,11	7,67	6,31	13,91
38.Tangerang	-	-	-	10,75
39. Cilegon	-	-	-	12,96
40. Denpasar	11,31	4,30	5,91	9,25
41. Mataram	17,72	4,17	8,76	13,01
42. Bima	-	-	-	14,36
43. Maumere	-	-	-	16,17
44. Kupang	15,16	9,72	8,44	10,90
45. Pontianak	14,43	6,32	8,56	11,19
46. Singkawang	-	-	-	12,66
47. Sampit	11,9	7,75	7,57	8,89
48. Palangkaraya	12,12	7,72	7,96	11,65
49. Banjarmasin	12,94	11,03	7,78	11,62
50. Balik Papan	17,28	5,52	7,27	11,30
51. Samarinda	16,64	6,5	9,18	12,69
52. Tarakan	-	-	-	19,85
53. Manado	18,73	5,09	10,13	9,71
54. Palu	16,33	8,69	8,13	10,40
55. Watampone	-	-	-	14,22
56. Makasar	15,20	7,21	5,71	11,79
57. Parepare	-	-	-	13,34
58. Palopo	-	-	-	17,58
59. Kendari	21,45	10,57	7,53	15,28
60. Gorontalo	18,56	7,54	7,02	9,20
61. Mamuju	-	-	-	11,66
62. Ambon	19,42	5,12	10,43	9,34
63. Ternate	16,67	4,80	5,85	11,25
64. Manokwari	-	-	-	20,51
65. Sorong	-	-	-	19,56
66. Jayapura	14,15	9,52	10,35	12,55

Sumber/*Source :* Badan Pusat Statistik/*BPS - Statistics of Indonesia*

sumut.bps.go.id

Tabel : 12.3.1 Produk Domestik Regional Bruto Atas Dasar Harga Berlaku menurut Provinsi *Gross Regional Domestic Product at Current Prices by Province*
Table
(Milyar/*Billion* Rupiah)
2004 - 2008

Provinsi *Provinces*	2004	2005	2006	2007*	2008**
(1)	(2)	(3)	(4)	(5)	(6)
1. Nangroe Aceh Darussalam	50 357,3	56 951,6	69 353,3	71 093,4	73 530,7
2. Sumatera Utara	118 100,5	139 618,3	160 376,8	181 819,7	213 931,7
3. Sumatera Barat	37 358,6	44 674,6	53 029,6	59 799,0	71 233,0
4. Riau	114 246,4	139 019,0	167 068,2	210 002,6	276 400,1
5. Jambi	18 487,9	22 487,0	26 061,8	32 076,7	39 665,3
6. Sumatera Selatan	64 319,4	81 531,5	95 928,8	109 895,7	133 358,9
7. Bengkulu	8 104,9	10 134,5	11 397,0	12 820,3	14 447,0
8. Lampung	36 015,5	40 906,8	49 119,0	60 922,0	74 490,6
9. Kep. Bangka Belitung	11 796,6	14 171,6	15 920,5	17 895,0	21 720,6
10. Kep. Riau	36 736,6	40 984,7	46 216,1	51 826,3	59 207,6
Sumatera	***495 523,7***	***590 479,6***	***694 471,1***	***808 150,7***	***977 985,5***
11. DKI Jakarta	375 561,5	433 860,3	501 771,7	566 449,4	677 411,1
12. Jawa Barat	305 703,4	389 244,7	473 187,3	526 608,8	602 420,6
13. Jawa Tengah	193 435,3	234 435,3	281 996,7	312 428,8	364 895,4
14. DI Yogyakarta	22 023,9	25 337,6	29 417,3	32 916,7	38 102,1
15. Jawa Timur	341 065,3	403 392,4	470 627,5	534 919,3	621 582,0
16. Banten	73 713,8	84 622,8	97 867,3	107 499,7	122 497,5
Jawa	***1 311 503,2***	***1 570 893,1***	***1 854 867,8***	***2 080 822,7***	***2 426 908,7***
17. Bali	28 986,6	33 946,5	37 388,5	42 336,4	49 922,6
18. Nusa Tenggara Barat	22 145,7	25 682,7	28 596,9	33 522,2	35 261,7
19. Nusa Tenggara Timur	13 004,2	14 810,5	16 904,1	19 137,0	21 621,8
Jawa & Nusa Tenggara	***64 136,4***	***74 439,7***	***82 889,5***	***94 995,6***	***106 806,1***
18. Kalimantan Barat	29 750,2	33 869,5	37 715,0	42 478,6	48 415,5
19. Kalimantan Tengah	18 300,0	20 983,2	24 480,0	27 920,1	32 350,8
20. Kalimantan Selatan	28 028,0	31 794,1	34 670,5	39 438,8	45 515,6
21. Kalimantan Timur	133 704,1	180 289,1	199 588,1	212 096,6	315 220,4
Kalimantan	***209 782,3***	***266 935,9***	***296 453,6***	***321 934,1***	***441 502,3***

sumut.bps.go.id

Tabel 12.3.1 Lanjutan/*Continued*
Table

Provinsi *Provinces*	2004	2005	2006	2007*	2008**
(1)	(2)	(3)	(4)	(5)	(6)
22. Sulawesi Utara	15 727,7	18 763,5	21 216,5	24 081,1	27 843,0
23. Sulawesi Tengah	14 659,0	17 116,6	19 310,3	21 743,6	28 139,7
24. Sulawesi Selatan	48 580,2	51 780,4	60 902,8	69 271,9	85 143,2
25. Sulawesi Tenggara	10 268,0	12 981,0	15 270,4	17 953,1	22 173,9
26. Gorontalo	2 801,5	3 480,6	4 062,3	4 760,7	5 899,8
27. Sulawesi Barat	-	4 422,9	5 124,8	6 192,8	7 778,0
Sulawesi	***92 036,4***	***108 545,0***	***125 887,1***	***144 003,2***	***176 977,6***
30. Maluku	4 048,3	4 570,7	5 079,8	5 698,8	6 269,7
31. Maluku Utara	2 368,9	2 583,1	2 818,4	3 160,0	3 856,4
32. Irian Jaya Barat	6 576,5	7 913,8	8 945,5	10 369,8	12 471,6
33. Papua	24 842,9	43 615,3	46 895,2	55 380,5	54 733,6
Maluku dan Papua	**37 836,6**	**58 682,9**	**63 738,9**	**74 609,1**	**77 331,3**
Jumlah Provinsi ***Total of Provinces***	**2 210 818,6**	**2 669 976,2**	**3 118 308,0**	**3 524 515,4**	**4 207 511,5**
INDONESIA	**2 295 826,2**	**2 774 281,1**	**3 339 216,8**	**3 949 321,4**	**4 954 028,9**

Sumber/*Source* : Pendapatan Nasional Indonesia /*National Income of Indonesia* 2004-2008
Catatan/*Note* : Perbedaan antara jumlah PDRB 33 propinsi dan PDB Indonesia antara lain disebabkan oleh diskrepansi statistik/*The difference between the total of GRDP of 33 provinces and the GDP of Indonesia among others due to the statistical discrepancies.*
*) Angka sementara/P*reliminary figures*
**) Angka sangat sementara/*Very preliminary figures*

sumut.bps.go.id

Tabel : 12.3.2 Produk Domestik Regional Bruto Atas Dasar Harga Konstan 2000
Table menurut Provinsi *Gross Regional Domestic Product at 2000 Constant Market Prices by Province,*
(Milyar/*Billion* Rupiah)
2004 - 2008

Provinsi *Provinces*	2004	2005	2006	2007*	2008**
(1)	(2)	(3)	(4)	(5)	(6)
1. Nangroe Aceh Darussalam	40 374,3	36 287,9	36 853,9	35 983,1	34 085,5
2. Sumatera Utara	83 328,9	87 897,8	93 347,4	99 792,3	106 172,4
3. Sumatera Barat	27 578,1	29 159,5	30 949,9	32 913,0	35 007,0
4. Riau	75 216,7	79 287,6	83 370,9	86 213,3	91 085,4
5. Jambi	11 953,9	12 620,0	13 363,6	14 275,2	15 296,7
6. Sumatera Selatan	47 344,4	49 633,5	52 214,8	55 262,1	58 080,0
7. Bengkulu	5 896,3	6 239,4	6 610,6	7 009,0	7 354,5
8. Lampung	28 262,3	29 397,2	30 861,4	32 694,9	34 414,7
9. Kep. Bangka Belitung	8 415,0	8 707,3	9 053,6	9 464,5	9 884,6
10. Kep. Riau	28 509,1	30 381,5	32 441,0	34 713,8	37 021,4
Sumatera	***356 879,0***	***369 611,7***	***389 067,1***	***408 321,2***	***428 402,2***
11. DKI Jakarta	278 524,8	295 270,5	312 826,7	332 971,3	353 539,1
12. Jawa Barat	230 003,5	242 883,9	257 499,4	274 180,3	290 171,1
13. Jawa Tengah	135 789,9	143 051,2	150 682,7	159 110,3	167 790,4
14. DI Yogyakarta	16 146,4	16 910,9	17 535,7	18 291,5	19 208,9
15. Jawa Timur	242 228,9	256 374,7	271 249,3	287 814,2	304 799,0
16. Banten	54 880,4	58 106,9	61 341,7	65 046,8	68 830,6
Jawa	***957 573,9***	***1 012 598,1***	***1 071 135,5***	***1 137 414,4***	***1 204 339,1***
17. Bali	19 963,2	21 072,4	22 184,7	23 497,0	24 900,6
18. Nusa Tenggara Barat	14 928,2	15 183,8	15 603,8	16 369,2	16 799,8
19. Nusa Tenggara Timur	9 537,1	9 867,3	10 368,5	10 902,4	11 426,4
Jawa & Nusa Tenggara	***44 428,5***	***46 123,5***	***48 157,0***	***50 768,6***	***53 126,8***
18. Kalimantan Barat	22 483,0	23 538,4	24 768,4	26 260,6	27 683,6
19. Kalimantan Tengah	13 253,1	14 034,6	14 853,7	15 754,5	16 725,5
20. Kalimantan Selatan	22 171,3	23 292,5	24 452,3	25 922,3	27 538,5
21. Kalimantan Timur	91 050,4	93 938,0	96 612,8	97 803,2	103 168,0
Kalimantan	***148 957,8***	***154 803,5***	***160 687,2***	***165 740,6***	***175 115,6***

sumut.bps.go.id

Tabel 12.3.2 Lanjutan/*Continued*
Table

Provinsi *Provinces*	2004	2005	2006	2007*	2008**
(1)	(2)	(3)	(4)	(5)	(6)
22. Sulawesi Utara	12 149,5	12 744,5	13 473,1	14 344,3	15 428,5
23. Sulawesi Tengah	10 925,5	11 752,2	12 671,5	13 683,9	14 770,1
24. Sulawesi Selatan	37 267,6	36 421,8	38 867,7	41 332,4	44 549,8
25. Sulawesi Tenggara	7 480,2	8 026,9	8 643,3	9 331,7	10 010,6
26. Gorontalo	1 891,8	2 027,7	2 175,8	2 339,2	2 520,7
27. Sulawesi Barat	-	3 106,7	3 321,1	3 567,8	3 872,5
Sulawesi	***69 714,6***	***74 079,8***	***79 152,5***	***84 599,3***	***91 152,2***
30. Maluku	3 102,0	3 259,2	3 440,1	3 633,5	3 787,1
31. Maluku Utara	2 128,2	2 236,8	2 359,5	2 501,2	2 650,8
32. Irian Jaya Barat	4 969,2	5 307,3	5 548,9	5 934,3	6 369,4
33. Papua	16 283,0	22 209,2	18 402,2	19 200,3	18 914,9
Maluku dan Papua	***26 482,4***	***33 012,5***	***29 750,7***	***31 269,3***	***31 722,2***
Jumlah Provinsi ***Total of Provinces***	**1 604 036,2**	**1 690 229,1**	**1 777 950,0**	**1 878 113,4**	**1 983 858,1**
INDONESIA	**1 656 516,8**	**1 750 815,2**	**1 847 126,7**	**1 963 091,8**	**2 082 103,7**

Sumber/*Source* : Pendapatan Nasional Indonesia /*National Income of Indonesia* 2004-2008
Catatan/*Note* : Perbedaan antara jumlah PDRB 33 propinsi dan PDB Indonesia antara lain disebabkan oleh diskrepansi statistik/*The difference between the total of GRDP of 33 provinces and the GDP of Indonesia among others due to the statistical discrepancies.*
*) Angka sementara/P*reliminary figures*
**) Angka sangat sementara/*Very preliminary figures*

sumut.bps.go.id

Tabel : 12.3.3 Distribusi Persentase Produk Domestik Regional Bruto menurut Provinsi *Percetage Distribution of Gross Regional Domestic Product by Province,*
Table (Persen/*Percents*)
2004 - 2008

Provinsi *Provinces*	2004	2005	2006	2007*	2008**
(1)	(2)	(3)	(4)	(5)	(6)
1. Nangroe Aceh Darussalam	2,28	2,13	2,22	2,02	1,75
2. Sumatera Utara	5,34	5,23	5,14	5,16	5,08
3. Sumatera Barat	1,69	1,67	1,70	1,70	1,69
4. Riau	5,17	5,21	5,36	5,96	6,57
5. Jambi	0,84	0,84	0,84	0,91	0,94
6. Sumatera Selatan	2,91	3,05	3,08	3,12	3,17
7. Bengkulu	0,37	0,38	0,37	0,36	0,34
8. Lampung	1,63	1,53	1,58	1,73	1,77
9. Kep. Bangka Belitung	0,53	0,53	0,51	0,51	0,52
10. Kep. Riau	1,66	1,54	1,48	1,47	1,41
Sumatera	***22,41***	***22,12***	***22,27***	***22,93***	***23,24***
11. DKI Jakarta	16,99	16,25	16,09	16,07	16,10
12. Jawa Barat	13,83	14,58	15,17	14,94	14,32
13. Jawa Tengah	8,75	8,78	9,04	8,86	8,67
14. DI Yogyakarta	1,00	0,95	0,94	0,93	0,91
15. Jawa Timur	15,43	15,11	15,09	15,18	14,77
16. Banten	3,33	3,17	3,14	3,05	2,91
Jawa	***59,32***	***58,84***	***59,48***	***59,04***	***57,68***
17. Bali	1,31	1,27	1,20	1,20	1,19
18. Nusa Tenggara Barat	1,00	0,96	0,92	0,95	0,84
19. Nusa Tenggara Timur	0,59	0,55	0,54	0,54	0,51
Jawa & Nusa Tenggara	***2,90***	***2,79***	***2,66***	***2,70***	***2,54***
18. Kalimantan Barat	1,35	1,27	1,21	1,21	1,15
19. Kalimantan Tengah	0,83	0,79	0,79	0,79	0,77
20. Kalimantan Selatan	1,27	1,19	1,11	1,12	1,08
21. Kalimantan Timur	6,05	6,75	6,40	6,02	7,49
Kalimantan	***9,49***	***10,00***	***9,51***	***9,13***	***10,49***

sumut.bps.go.id

Tabel 12.3.3 Lanjutan/*Continued*
Table

Provinsi *Provinces*	2004	2005	2006	2007*	2008**
(1)	(2)	(3)	(4)	(5)	(6)
22. Sulawesi Utara	0,71	0,70	0,68	0,68	0,66
23. Sulawesi Tengah	0,66	0,64	0,62	0,62	0,67
24. Sulawesi Selatan	2,20	1,94	1,95	1,97	2,02
25. Sulawesi Tenggara	0,46	0,49	0,49	0,51	0,53
26. Gorontalo	0,13	0,13	0,13	0,14	0,14
27. Sulawesi Barat	-	0,17	0,16	0,18	0,18
Sulawesi	***4,16***	***4,07***	***4,04***	***4,09***	***4,21***
30. Maluku	0,18	0,17	0,16	0,16	0,15
31. Maluku Utara	0,11	0,10	0,09	0,09	0,09
32. Irian Jaya Barat	0,30	0,30	0,29	0,29	0,30
33. Papua	1,12	1,63	1,50	1,57	1,30
Maluku dan Papua	***1,71***	***2,20***	***2,04***	***2,12***	***1,84***
Jumlah / *Total*	**100,00**	**100,00**	**100,00**	**100,00**	**100,00**

Sumber/*Source* : Pendapatan Nasional Indonesia /*National Income of Indonesia* 2004-2008
Catatan/*Note* : Perbedaan antara jumlah PDRB 33 propinsi dan PDB Indonesia antara lain disebabkan oleh diskrepansi statistik/*The difference between the total of GRDP of 33 provinces and the GDP of Indonesia among others due to the statistical discrepancies.*
*) Angka sementara/*Preliminary figures*
**) Angka sangat sementara/*Very preliminary figures*

sumut.bps.go.id

Tabel : 12.3.4 Laju Pertumbuhan Produk Domestik Regional Bruto Atas Dasar Harga Konstan 2000 menurut Provinsi *Growth Rate Gross Regional Domestic Product at 2000 Constant Market Prices by Province,*
Table
(Persen/*Percents*)
2004 - 2008

Provinsi *Provinces*	2004	2005	2006	2007*	2008**
(1)	(2)	(3)	(4)	(5)	(6)
1. Nangroe Aceh Darussalam	-9,63	-10,12	1,56	-2,36	-5,27
2. Sumatera Utara	5,74	5,48	6,20	6,90	6,39
3. Sumatera Barat	5,47	5,73	6,14	6,34	6,36
4. Riau	2,93	5,41	5,15	3,41	5,65
5. Jambi	5,38	5,57	5,89	6,82	7,16
6. Sumatera Selatan	4,63	4,83	5,20	5,84	5,10
7. Bengkulu	5,39	5,82	5,95	6,03	4,93
8. Lampung	5,07	4,02	4,98	5,94	5,26
9. Kep. Bangka Belitung	3,28	3,47	3,98	4,54	4,44
10. Kep. Riau	6,47	6,57	6,78	7,01	6,65
Sumatera	***2,93***	***3,57***	***5,26***	***4,95***	***4,92***
11. DKI Jakarta	5,65	6,01	5,95	6,44	6,18
12. Jawa Barat	4,77	5,60	6,02	6,48	5,83
13. Jawa Tengah	5,13	5,35	5,33	5,59	5,46
14. DI Yogyakarta	5,12	4,73	3,69	4,31	5,02
15. Jawa Timur	5,83	5,84	5,80	6,11	5,90
16. Banten	5,63	5,88	5,57	6,04	5,82
Jawa	***5,40***	***5,75***	***5,78***	***6,19***	***5,88***
17. Bali	4,62	5,56	5,28	5,92	5,97
18. Nusa Tenggara Barat	6,07	1,71	2,77	4,91	2,63
19. Nusa Tenggara Timur	5,34	3,46	5,08	5,15	4,81
Jawa & Nusa Tenggara	***5,26***	***3,82***	***4,41***	***5,42***	***4,64***
18. Kalimantan Barat	4,79	4,69	5,23	6,02	5,42
19. Kalimantan Tengah	5,56	5,90	5,84	6,06	6,16
20. Kalimantan Selatan	5,03	5,06	4,98	6,01	6,23
21. Kalimantan Timur	1,75	3,17	2,85	1,23	5,49
Kalimantan	***3,01***	***3,92***	***3,80***	***3,14***	***5,66***

sumut.bps.go.id

Tabel 12.3.4 Lanjutan/*Continued*
Table

Provinsi *Provinces*	2004	2005	2006	2007*	2008**
(1)	(2)	(3)	(4)	(5)	(6)
22. Sulawesi Utara	4,26	4,90	5,72	6,47	7,56
23. Sulawesi Tengah	7,15	7,57	7,82	7,99	7,94
24. Sulawesi Selatan	5,32	-2,27	6,72	6,34	7,78
25. Sulawesi Tenggara	7,51	7,31	7,68	7,96	7,28
26. Gorontalo	6,93	7,18	7,30	7,51	7,76
27. Sulawesi Barat	-	-	6,90	7,43	8,54
Sulawesi	***5,69***	***6,26***	***6,85***	***6,88***	***7,75***
30. Maluku	4,43	5,07	5,55	5,62	4,23
31. Maluku Utara	4,70	5,10	5,49	6,01	5,98
32. Irian Jaya Barat	7,39	6,80	4,55	6,95	7,33
33. Papua	-22,53	36,40	-17,14	4,34	-1,49
Maluku dan Papua	***-13,60***	***24,66***	***-9,88***	***5,10***	***1,45***
Jumlah Provinsi ***Total of Provinces***	***4,25***	***5,37***	***5,19***	***5,63***	***5,63***
INDONESIA	**5,03**	**5,69**	**5,50**	**6,28**	**6,06**

Sumber/*Source* : Pendapatan Nasional Indonesia /*National Income of Indonesia* 2004-2008
Catatan/*Note* : Perbedaan antara jumlah PDRB 33 propinsi dan PDB Indonesia antara lain disebabkan oleh diskrepansi statistik/*The difference between the total of GRDP of 33 provinces and the GDP of Indonesia among others due to the statistical discrepancies.*
*) Angka sementara/P*reliminary figures*
**) Angka sangat sementara/*Very preliminary figures*

sumut.bps.go.id

Tabel : 12.4.1
Table

Nilai Ekspor Indonesia menurut Negara Tujuan *Export's Value of Indonesia by Destination Country*
(juta/*million* US$)
2005 – 2008

Negara Tujuan *Destination Country*	2005	2006	2007	2008
(1)	(2)	(3)	(4)	(5)
ASEAN	15 824,90	18 483,10	22 292,10	27 170,80
- Malaysia	3 431,30	4 110,80	5 096,10	6 432,60
- Thailand	2 246,50	2 701,50	3 054,30	3 661,20
- Philipina	1 419,10	1 405,70	1 853,70	2 053,60
- Singapura	7 836,60	8 929,80	10 501,60	12 862,00
- Brunei Darussalam	39,3	37,6	43,4	59,70
- Vietnam	678,4	1 052,00	1 355,10	1 672,90
- Kamboja	93,9	103,6	121,8	174,00
- Laos	1,8	4,3	3,7	4,00
- Myanmar	78	137,7	262,4	250,80
Hongkong	1 492,30	1 703,20	1 687,40	1 808,80
Jepang	18 049,10	21 732,10	23 632,80	27 743,90
Asia Lainnya	23 396,30	27 350,10	31 480,60	39 197,00
Afrika	1 669,00	1 985,60	2 510,70	3 281,30
Amerika Serikat	9 868,50	11 232,10	11 614,20	13 036,90
Kanada	464,3	551	550,6	645,50
Amerika Lainnya	1 330,40	1 723,00	1 984,00	2 398,40
Australia	2 227,60	2 771,30	3 394,60	4 111,00
Oceania Lainnya	360,9	416,5	435,8	709,20
UNI EROPA	10 238,40	11 963,00	13 133,80	15 454,50
- Inggris	1291,5	1 432,40	1 454,20	1 546,90
- Belanda	2 233,50	2 518,40	2 749,50	3 926,40
- Perancis	624	724,4	802,9	938,50
- Jerman	1 781,60	2 025,70	2 316,00	2 465,20
- Austria	24,1	24,4	24,1	34,90
- Belgia	1 006,70	1 150,30	1 332,50	1 357,30
- Denmark	127,2	142,8	140,8	170,90
- Swedia	108,1	135,4	109,8	134,10
- Finlandia	183,5	176,6	121,3	108,40
- Irlandia	93	103,1	78	89,80
- Italia	1 007,20	1 213,00	1 380,00	1 900,70
- Yunani	104,8	125,8	233,5	214,30
- Portugal	88,8	114,1	95,1	100,80
- Spanyol	1 205,50	1 641,10	1 906,20	1 665,30
- Uni Eropa Lainnya	358,9	435,5	389,9	801,00
Eropa Lainnya	738,3	887,7	1 384,30	1 463,10
J u m l a h	**85 660,00**	**100 798,60**	**114 100,90**	**137 020,40**

Sumber/*Source* : Statistik Indonesia / *Statistical Yearbook of Indonesia 2008*

sumut.bps.go.id

Tabel : 12.4.2
Table

Nilai Impor Indonesia menurut Negara Asal *Import's Value of Indonesia by Origin Country*
(juta/*million* US$)
2004 – 2007

Negara Asal *Origin Country*	2005	2006	2007	2008
(1)	(2)	(3)	(4)	(5)
ASEAN	17 039,90	18 970,60	23 792,20	40 967,80
- Thailand	3 447,00	2 983,50	4 287,10	6 334,30
- Singapura	9 470,70	10 034,50	9 839,80	21 789,50
- Philipina	322,2	284,6	359,9	755,50
- Malaysia	2 148,50	3 193,30	6 411,90	8 922,30
- Myanmar	14,2	19,7	30,4	29,70
- Kamboja	0,7	1,1	1,3	2,00
- Brunei Darurssalam	1 197,50	1 606,90	18 64,7	2 416,60
- Laos	0,1	0,2	2,9	0,20
- Vietnam	439	846,8	994,2	717,70
Jepang	6 906,30	5 515,80	6 526,70	15 128,00
China	5 842,90	6 636,90	8 557,90	15 247,20
Asia Lainnya	10 646,60	12 159,00	13 094,70	24 654,20
Afrika	1 606,60	1 189,60	2 314,20	2 241,90
Australia	2 567,10	2 986,30	3 004,00	3 997,50
Oceania Lainnya	290	351	530	760,60
Amerika Serikat	3 878,90	4 056,50	4 787,20	7 880,10
Kanada	698	666,5	1 055,60	1 871,50
Amerika Lainnya	1 157,30	1 254,10	1 551,80	2 644,00
UNI EROPA	5 826,80	6 023,70	7 679,90	10 560,00
- Inggris	645,3	553	654	1 067,60
- Belanda	369,1	515,4	504	602,70
- Perancis	706,6	949,9	1 443,70	1 689,70
- Jerman	1 780,80	1 456,60	1 982,00	3 068,80
- Austria	106,6	89,1	127,7	358,50
- Belgia	316,9	305,5	338,4	620,20
- Luxemburg	8	8,9	36,3	7,30
- Denmark	74,3	80,9	101,3	102,60
- Swedia	499,7	646,1	773,2	1 031,00
- Finlandia	329	372,9	326,9	359,70
- Irlandia	81,1	148,1	170,9	126,40
- Italia	568,9	551,4	667,5	999,30
- Spanyol	214,1	206,6	286,4	251,80
- Portugal	4,8	7,7	10,2	10,30
- Yunani	28,4	27,8	29,3	28,00
- Uni Eropa Lainnya	93,2	103,8	228,1	236,10
Eropa Lainnya	1 240,50	1 255,50	1 579,20	3 244,50
J u m l a h	**57 700,90**	**61 065,50**	**74 473,40**	**129 197,30**

Sumber/*Source* : Statistik Indonesia / *Statistical Yearbook of Indonesia 2008*

sumut.bps.go.id

Tabel : 12.5.1
Table

Luas Panen Padi menurut Provinsi
Harvested Area of Paddy by Province
(Ha)
2004–2008

Provinsi *Provinces*	2004	2005	2006	2007	2008*
(1)	(2)	(3)	(4)	(5)	(6)
1. N. Aceh Darussalam	370 966	337 893	320 789	360 717	362 489
2. Sumatera Utara	826 091	822 073	705 023	750 232	748 448
3. Sumatera Barat	422 582	426 950	417 846	423 655	435 778
4. Riau	145 239	134 418	136 177	147 167	140 592
5. Jambi	156 803	154 941	140 613	149 888	150 043
6. Sumatera Selatan	625 013	626 849	646 927	691 467	684 455
7. Lampung	110 929	116 818	100 991	123 853	120 781
8. Bengkulu	495 519	496 538	494 102	524 955	511 159
9. Kep. Bangka Belitung	7 402	6 691	5 741	9 010	9 554
10. Kepulauan Riau	-	107	116	117	131
11. DKI Jakarta	2 941	2 668	1 323	1 544	1 433
12. Jawa Barat	1 880 142	1 894 796	1 798 260	1 829 085	1 855 584
13. Jawa Tengah	1 635 922	1 611 107	1 672 315	1 614 098	1 659 965
14. DI Yogyakarta	132 869	130 973	132 374	133 369	142 122
15. Jawa Timur	1 697 024	1 693 651	1 750 903	1 736 048	1 796 185
16. Banten	364 721	374 755	348 414	356 803	370 652
17. Bali	144 146	142 356	150 557	145 030	141 815
18. Nusa Tenggara Barat	325 984	300 394	341 418	331 916	353 364
19. Nusa Tenggara Timur	183 728	162 539	173 208	166 753	187 835
20. Kalimantan Barat	365 218	352 305	378 042	399 832	425 044
21. Kalimantan Tengah	229 003	203 595	202 664	229 665	202 505
22. Kalimantan Selatan	443 508	459 541	462 672	505 846	506 580
23. Kalimantan Timur	141 348	140996	150 549	155 484	159 974
24. Sulawesi Utara	92 439	94 944	94 717	103 189	111 143
25. Sulawesi Tengah	181 705	175 489	179 078	204 342	218 401
26. Sulawesi Selatan	772 773	730 611	719 846	770 733	802 128
27. Sulawesi Tenggara	84 888	91 585	93 826	110 498	110 323
28. Gorontalo	37 741	39 110	43 953	44 548	44 646
29. Sulawesi Barat	-	59 767	64 462	66 630	66 887
30. Maluku	11 160	11 341	13 866	15 352	18 353
31. Maluku Utara	15 216	16 953	17 355	14 497	13 164
32. Irian Jaya Barat	-	7 823	8 405	8 357	9 089
33. Papua	19 954	18 483	19 898	22 957	24 620
Indonesia	**11 922 974**	**11 839 060**	**11 786 430**	**12 147 637**	**12 385 242**

Sumber/*Source* : Statistik Indonesia / *Statistical Yearbook of Indonesia 2008*
Keterangan/*Note* : *) Angka ramalan II 2008/*Second predicted figures of 2008*

sumut.bps.go.id

Tabel : 12.5.2
Table

Produksi Padi menurut Provinsi
Production of Paddy by Province
(Ton)
2004 – 2008

Provinsi *Provinces*	2004	2005	2006	2007	2008*
(1)	(2)	(3)	(4)	(5)	(6)
1. N. Aceh Darussalam	1 552 078	1 411 650	1 350 748	1 533 369	1 539 620
2. Sumatera Utara	3 418 782	3 447 394	3 007 636	3 265 834	3 274 061
3. Sumatera Barat	1 875 188	1 907 390	1 889 489	1 938 120	2 017 582
4. Riau	454 186	424 095	429 380	490 087	468 283
5. Jambi	579 404	579 635	544 597	586 630	593 839
6. Sumatera Selatan	2 260 794	2 320 110	2 456 251	2 753 044	2 883 991
7. Lampung	414 741	441 276	378 377	470 469	468 665
8. Bengkulu	2 091 996	2 124 144	2 129 914	2 308 404	2 341 418
9. Kep. Bangka Belitung	18 763	19 027	16 506	24 390	24 550
10. Kepulauan Riau	-	312	332	343	405
11. DKI Jakarta	13 465	13 335	6 197	8 002	7 054
12. Jawa Barat	9 602 302	9 787 217	9 418 572	9 914 019	10 077 625
13. Jawa Tengah	8 512 555	8 424 096	8 729 291	8 616 855	9 066 180
14. DI Yogyakarta	692 998	670 703	708 163	709 294	778 976
15. Jawa Timur	9 002 025	9 007 265	9 346 947	9 402 029	10 357 203
16. Banten	1 812 495	1 861 776	1 751 468	1 816 140	1 860 290
17. Bali	788 360	786 961	840 891	839 775	828 504
18. Nusa Tenggara Barat	1 466 757	1 367 869	1 552 627	1 526 347	1 723 991
19. Nusa Tenggara Timur	552 205	461 007	511 911	505 628	574 412
20. Kalimantan Barat	1 060 652	1 023 684	1 107 661	1 225 259	1 337 528
21. Kalimantan Tengah	590 434	492 250	491 712	562 473	510 248
22. Kalimantan Selatan	1 519 432	1 598 835	1 636 840	1953 868	1 976 966
23. Kalimantan Timur	486 167	499 558	541 171	567 501	602 588
24. Sulawesi Utara	407 358	432 624	454 902	494 950	530 466
25. Sulawesi Tengah	725 725	716 906	739 777	857 508	959 736
26. Sulawesi Selatan	3 552 835	3 390 397	3 365 509	3635 139	3874 266
27. Sulawesi Tenggara	322 362	339 847	349 429	423 316	430 534
28. Gorontalo	163 094	167 152	192 583	200 421	213 683
29. Sulawesi Barat	-	253 886	301 616	312 676	322 748
30. Maluku	36 148	37 239	49 833	57 132	68 934
31. Maluku Utara	51 800	57 945	59 215	48 531	44 931
32. Irian Jaya Barat	-	24 702	27 073	28 204	31 548
33. Papua	63 367	60 810	68 319	81 678	86 394
Indonesia	**54 088 468**	**54 151 097**	**54 454 937**	**57 157 435**	**59 877 219**

Sumber/*Source* : Statistik Indonesia / *Statistical Yearbook of Indonesia 2008*
Keterangan/*Note* : *) Angka ramalan II 2008/*Second predicted figures of 2008*

sumut.bps.go.id

Tabel : 12.5.3
Table

Produktivitas Padi menurut Provinsi
Productivity of Paddy by Province
(quintal per ha)
2004-2008

Provinsi *Provinces*	2004	2005	2006	2007	2008*
(1)	(2)	(3)	(4)	(5)	(6)
1. Nangroe Aceh Darussalam	41,84	41,78	42,11	42,51	42,47
2. Sumatera Utara	41,39	41,94	42,66	43,53	43,74
3. Sumatera Barat	44,37	44,67	45,22	45,75	46,30
4. Riau	31,27	31,55	31,53	33,30	33,31
5. Jambi	36,95	37,41	38,73	39,14	39,58
6. Sumatera Selatan	36,17	37,01	37,97	39,81	42,14
7. Lampung	37,39	37,77	37,47	37,99	38,80
8. Bengkulu	42,22	42,78	43,11	43,97	45,81
9. Kepulauan Bangka Belitung	25,35	28,44	28,75	27,07	25,70
10. Kepulauan Riau	-	29,16	28,62	29,32	30,92
11. DKI Jakarta	45,78	49,98	46,84	51,83	49,23
12. Jawa Barat	51,07	51,65	52,38	54,20	54,31
13. Jawa Tengah	52,04	52,29	52,20	53,38	54,62
14. DI Yogyakarta	52,16	51,21	53,50	53,18	54,81
15. Jawa Timur	53,05	53,18	53,38	54,16	57,66
16. Banten	49,70	49,68	50,27	50,90	50,19
17. Bali	54,69	55,28	55,85	57,90	58,42
18. Nusa Tenggara Barat	44,99	45,54	45,48	45,99	48,79
19. Nusa Tenggara Timur	30,06	28,36	29,55	30,32	30,58
20. Kalimantan Barat	29,04	29,06	29,30	30,64	31,47
21. Kalimantan Tengah	25,78	24,18	24,26	24,49	25,20
22. Kalimantan Selatan	34,26	34,79	35,38	38,63	39,03
23. Kalimantan Timur	34,40	35,43	35,95	36,50	37,67
24. Sulawesi Utara	44,07	45,57	48,03	47,97	47,73
25. Sulawesi Tengah	39,94	40,85	41,31	41,96	43,94
26. Sulawesi Selatan	45,98	46,40	46,75	47,16	48,30
27. Sulawesi Tenggara	37,97	37,11	37,24	38,31	39,02
28. Gorontalo	43,21	42,74	43,82	44,99	47,86
29. Sulawesi Barat	-	42,48	46,79	46,93	48,25
30. Maluku	32,39	32,84	35,94	37,21	37,56
31. Maluku Utara	34,04	34,18	34,12	33,48	34,13
32. Irian Jaya Barat	-	31,58	32,21	33,75	34,71
33. Papua	31,76	32,90	34,33	35,58	35,09
Indonesia	45,36	45,74	46,20	47,05	48,35

Sumber/*Source* : Statistik Indonesia / *Statistical Yearbook of Indonesia 2008*
Keterangan/*Note* : *) Angka ramalan II 2008/*Second predicted figures of 2008*

sumut.bps.go.id

L a m p i r a n
Appendices

sumut.bps.go.id

Lampiran 1 / *Appendix 1*
TIMBANGAN, TAKARAN DAN UKURAN SISTEM MATRIK
Weights, Measures, and Metric System

Nilai/*Equivalent*		N a m a /*Name*	Singkatan Internasional *Symbol*
(1)		(2)	(3)
A. Ukuran Panjang /*Linear Measure*			
1000	meter /*meter*	Kilometer /*kilometer*	km
100	meter / *meter*	Hektometer /*hectometer*	*hm*
10	meter / *meter*	Dekameter /*decameter*	dam
1	meter / *meter*	Meter /*meter*	m
0,1	meter / *meter*	Desimeter /*decimeter*	Dm
0,01	meter / *meter*	Centimeter /*centimeter*	Cm
0,001	meter / *meter*	Milimeter /*millimeter*	Mm
0,0001	meter / *meter*	Mikron /*micron*	U
B. Ukuran Luas /*Surface Measure*			
1.000.000	Meter Persegi / *square meter*	Kilometer Persegi /*square kilometer*	Km^2
10.000	Meter Persegi / *square meter*	Hektometer Persegi / *square hectometer or hectare*	Hm^2 atau ha
100	Meter Persegi / *square meter*	Dekameter Persegi / *square decameter or are*	dam^2 atau a
1	Meter Persegi / *square meter*	Meter Persegi / *square centimeter*	m^2
0,01	Meter Persegi / *square meter*	Desimeter Persegi / *square decimeter*	Dm^2
0,0001	Meter Persegi / *square meter*	Centimeter Persegi / *square centimeter*	Cm^2
0,000001	Meter Persegi / *square meter*	Milimeter Persegi / *square millimeter*	Mm^2

sumut.bps.go.id

Lanjutan / *Continued* : Lampiran 1/ *Appendix 1*

Nilai /*Equivalent*		N a m a /*Name*	Singkatan Internasional *Symbol*
(1)		(2)	(3)
C. Ukuran /*Measure or Capacity*			
1	Meter Kubik atau 1000 liter *cubic meter or 1000 liter*	Meter Kubik atau Kltr	m^3 atau kl
0,1	Meter Kubik atau 100 liter *cubic meter or 100 liter*	Hektoliter/*hectoliter*	hl
0,01	Meter Kubik atau 10 liter *cubic meter or 10 liter*	Dekaliter/*decalitre*	dal
0,001	Meter Kubik atau 1 liter *cubic meter or 1 liter*	*Desimeter Kubik (liter)* Cubic decimeter or liter	dm^3 atau l
0,1	Desimeter Kubik (0,1 liter) *cubic deciliter or 0,1 liter*	Desiliter/*deciliter*	dl
0,01	Desimeter Kubik (0,01 liter) *cubic deciliter or 0,01 liter*	Centiliter/*centiliter*	cl
0,001	0,001 Desimeter Kubik (0,001 liter) *cubic decimeter or 0,001 liter*	Mililiter atau Centimeter Kubik *milliliter or cubic centimeter*	ml atau cm^3/ cc
0,000001	Desimeter Kubik (0,000001 liter) *decimeter or 0,000001 liter*	Milimeter Kubik *cubic millimeter*	mm^3

sumut.bps.go.id

Lanjutan / *Continued* : Lampiran 1/ *Appendix 1*

Nilai /*Equivalent*		N a m a /*Name*	Singkatan Internasional *Symbol*
(1)		(2)	(3)
D. Timbangan /*Weight Measures*			
1000	Kilogram	Ton	t (m.t)
100	Kilogram	Quintal	Q
1	Kilogram	Kilogram	kg
0,1	Kilogram	Hektogram	hg
0,01	Kilogram	Decagram	dag
0,1	Kilogram	Gram	g
0,01	Gram	Decigram	dg
0,001	Gram	Centigram	cg
200	Gram	Metric Carat	Kt

sumut.bps.go.id

Lampiran 2/*Appendix 2*
TIMBANGAN, TAKARAN DAN UKURAN TERMASUK JENIS LAIN DAN DARI PADA SISTEM METRIX
Non Metric Weight and Measures

Negara Asal/*Country*	Ukuran Sistem Metrix dinilai dalam bentuk ukuran jenis lain/*Metric Units Converted in to Foreign Measures*			
(1)	(2)			
A. Ukuran Panjang	1 km	=	0,62137	Mile
Linear Measure	1 m	=	0,00497	Furlong
Inggeris dan Amerika Serikat	1 m	=	1,0936	yard
Great Britain and USA	1 m	=	3,2808	feet
	1 m	=	39,37	inches
	1 m	=	0,135	geogr mile
Indonesia	1 m	=	0,541	sea mile
Indonesia	1 km	=	0,6636	java paal
	1 m	=	0,2624	Rijnl.reode
	1 m	=	1,4539	amst.el
	1 sq	=	0,3681	sq mile
B. Ukuran Luas	1 k	=	2,4711	acres
Surface Measures	1 sq m	=	1,19536	yard
Inggeris dan Amerika Serikat	1 sq m	=	10,76365	sq feet
Great Britain and USA	1 sq cm	=	0,15498	sq inch
Indonesia	1 sq km	=	140,9147	bahu
Indonesia	1 sq km	=	70,45735	sq Rijnl.rode
	1 cu m	=	0,353	reg ton
C. Ukuran Isi	1 cu m	=	1,307947	cu yard
Measures of Capacity	1 cu m	=	6,2897	barrel
Inggeris dan Amerika Serikat	1 cu m	=	27,497	Imp.bushel
Great Britain and USA	1 cu m	=	28,377	US bushel
Indonesia	1 cu m	=	35,31338	cup.feet
Indonesia	1 liter	=	0,2199	Imp.gallon
	1 liter	=	0,2645	US gallon
	1 liter	=	0,1166	gantang

sumut.bps.go.id

Lanjutan /*Continued* : Lampiran 2 /*Appendix 2*

Negara Asal / *Country*	Ukuran Sistem Metrix dinilai dalam bentuk ukuran jenis lain/*Metric Units Converted in to Foreign Measures*	
(1)	(2)	
D. Timbangan ***Weight Measure***	1 long ton (= 20 cwt)	= 22401 b = 1016.04 kg
	1 short ton (= 2000 1b)	= 907,18 kg
Inggris Raya dan Amerika Serikat *Great Britain and USA*	1 hundredweight (cwt)	= 50,8 kg
	1 cental (= 100 lb)	= 45,36 kg
	1 pound avoirdupois (= 1 lb)	= 453,6 g = 16 ounces av (=7000 grains)
	1 ounce avoirdupois (oz)	= 28,35 g
	1 pound troy (=12 oz troy)	= 373,24 g
	1 kg	= 20239 Amst.pound
	1 kg	= 25.9061 thail (opium) = 81.4877 thail (Gold)
	1 kg	= 1878.0488 carat (diamond)
	1 kg	

sumut.bps.go.id

UNDANG-UNDANG REPUBLIK INDONESIA
NOMOR 16 TAHUN 1997
TENTANG
STATISTIK

DENGAN RAHMAT TUHAN YANG MAHA ESA
PRESIDEN REPUBLIK INDONESIA

Menimbang :

i. bahwa statistik penting artinya bagi perencanaan pelaksanaan,memantauan,dan evaluasi penyelenggara berbagai kegiatan disegenap aspek kehidupan bermasyarakat, berbangsa, dan bernegara dalam pembangunan nasional sebagai pengamalan pancasila, untuk memajukan kesejahteraan rakyat dalam rangka mencapai cita-cita bangsa sebagaimana tercantum dalam pembukaan Undang-Undang Dasar 1945.

ii. bahwa dengan memperhatikan pentingnya peranan statistik tersebut, diperlukan langkah-langkah untuk mengatur penyelenggaraan statistik nasional terpadu dalam rangka mewujudkan Sistem Statistik Nasional yang andal, efektif, dan efisien ;

iii bahwa Undang - Undang nomor 6 Tahun 1960 tentang Sensus dan Undang-Undang nomor 7 tahun 1960 tentang Statistik pada saat ini tidak sesuai lagi dengan perkembangan keadaan, tuntutan masyarakat dan kebutuhan pembangunan nasional;

iv bahwa berdasarkan pertimbangan sebagaimana dimaksud dalam huruf a, b, dan c diatas, dipandang perlu membentuk Undang-Undang tentang Statistik yang baru ;

Mengingat : Pasal ayat (1) dan Pasal 20 (1) Undang-Undang Dasar 1945

Dengan persetujuan

DEWAN PERWAKILAN RAKYAT REPUBLIK INDONESIA
MEMUTUSKAN

Menetapkan : UNDANG -UNDANG TENTANG STATISTIK

sumut.bps.go.id

BAB 1
KETENTUAN UMUM

Pasal 1

Dalam Undang-Undang ini yang dimaksud dengan :

1. Statistik adalah data yang diperoleh dengan cara pengumpulan , pengolahan, penyajian dan analisis serta sebagai sistem yang mengatur terkaitan antara unsur dalam penyelenggaraan statistik.
2. Data adalah informasi yang berupa angka tentang karakteristik (ciri -ciri khusus) suatu populasi.
3. Sistem Statistik nasional adalah suatu tatanan yang terdiri atas unsur-unsur yang secara teratur saling berkaitan, sehingga menbentuk totalitas dalam penyelengaraan statistik.
4. Kegiatan Statistik adalah tindakan yang meliputi upaya Penyediaan dan penyebar luasan data, upaya pengembangan ilmu statistik dan upaya yang mengarah pada berkembangnya sistem statistik nasional
5. Statistik dasar adalah tindakan yang pemanfatannya ditujukan untuk keperluan yang bersifat luas, baik bagi pemerintah maupun masyarakat, yang memiliki ciri-ciri lintas sektoral , berskala nasional, makro dan yang penyelengaraanya menjadi penaggung jawab Badan.
6. Statistik sektoral adalah statistik yang pemanfaatnnya ditujukan untuk memenuhi kebutuhan instansi tertentu dalam rangka penyelenggaran tugas-tugas pemerintahan dan pembangunan yang merupakan tugas pokok instansi yang bersangkutan.
7. Statistik khusus adalah statistik yang pemanfaatanya ditujukan untuk memenuhi kebutuhan spesifik dunia usaha , pendidikan sosial budaya, dan kepentingan lain dalam kehidupan masyarakat, penyelengaraanya dilakukan oleh lembaga organisasi, perorangan dan atau unsur masyarakat lainnya.
8. Sensus adalah cara pengumpulan data yang dilakukan melalui pencacahan semua unit populasi diseluruh wilayah Republik Indonesia untuk memperoleh karakterisrik suatu populasi pada saat tertentu .
9. Survei adalah cara pengumpulan data yang dilakukan melalui pencacahan sampel untuk memperkirakan karakteristik suatu populasi pada saat tertentu.
10. Kompilasi produk administrasi adalah cara Pengumpulan, Pengolahan, Penyajian dan analisis data yang didasarkan pada catatan administrasi yang ada pada pemerintah dan atau masyarakat.
11. Badan adalah Badan Pusat Statistik.
12. Populasi keseluruhan unit yang menjadi objek kegiatan statistik baik yang serupa instansi pemerintah, lembaga, oranganisasi, orang benda maupun obyek lainnya.
13. Sampel adaalah unit populasi yang menjadi objek penelitian untuk memperkiraan karekteristik suatu populasi .
14. Sinopsis adalah suatu ikhtisar penyelenggaran statistik.

sumut.bps.go.id

15. Penyelenggaraan kegiatan statistik adalah instansi pemerintah, lembaga, organisasi, perorangan dan atau unsur masyarat lainnya .
16. Petugas statistik adalah orang yang diberi tugas oleh penyelenggara kegiatan statistik untuk melaksanakan pengumpulan data, baik melalui wawancara, pengukuran, maupun cara lain terhadap obyek kegiatan statistik .
17. Responden adalah instansi pemerintah, lembaga, organisasi, orang, dan atau unsur masyarakat lainnya yang ditentukan sebagai obyek kegiatan Statistik.

BAB II
ASAS, ARAH DAN TUJUAN

Pasal 2

Selain berlandaskan asas-asas pembangunan nasional Undang-Undang ini juga berasaskan:
a) Keterpaduan
b) Keakuratan dan
c) Kemuktahiran

Pasal 3

Kegiatan statistik diarahkan untuk :
a) Mendukung pembangunan nasional
b) Mengembangkan Sistem Statistik Nasional yang andal, efektif, dan efisien ;
c) Meningkatkan kesadaran masyarakat akan arti dan kegunaan statistik dan
d) Mendukung pengembangan ilmu pengetahuan dan teknologi

Pasal 4

Kegiatan Statistik bertujuan untuk menyediakan data statistik yang lengkap, akurat,dan mutakhir dalam rangka mewujudkan Sistem statistik nasional yang andal efektif, dan efesien guna mendukung pembangunan nasioanal.

sumut.bps.go.id

BAB III
JENIS STATISTIK DAN CARA PENGUMPULAN DATA

Bagian Pertama
Jenis Statistik

Pasal 5

Berdasarkan tujuan pemanfaatanya, jenis statistik terdiri dari atas :
a). Statistik dasar ;
b). Statistik sektoral ;dan
c). Statristik khusus

Pasal 6

a) Statistik dasar dan statistik sektoral terbuka pemanfaatnya untuk umum kecuali ditentukan lain oleh peraturan perundang-undangan yang berlaku.
b) Setiap orang memiliki kesempatan yang sama untuk mengetahui dan memanfaatkan statistik khusus dengan tetap memperhatikan hak seseorang atau lembaga yang dilindungi undang-undang.

Bagian Kedua
Cara Pengumpulan Data

Pasal 7

Statistik diselengarakan melalui pengumpulan data yang dilakukan dengan cara :
a. Sensus
b. Survai
c. Kompilasi produk administrasi dan
d. Cara lain sesuai dengan perkembangan ilmu pengatahuan dan teknologi

Pasal 8

(1) Sensus sebagaimana dimaksud dalam Pasal 7 huruf a diselenggarakan sekurang-kurangnya sekali dalam 10 (sepuluh) tahun oleh Badan , yang meliputi:
a. Sensus penduduk;
b. Sensus pertanian ;dan
c. Sensus ekonomi

(2). Penerapan tahun penyelenggaraan dan perubahan jenis sensus sebagaimana dimaksud dalam ayat (1) diatur lebih lanjut dengan peraturan pemerintah .

sumut.bps.go.id

Pasal 9

(1) Survai sebagaimana dimaksud dalam pasal 7 huruf b diselenggarakan secara berkala dan sewaktu - waktu untuk memperoleh data yang rinci.
(2) Survai antara sensus dilakukan pada pertengahan 2 (dua) sensus sejenis untuk menjembatani 2(dua) sensus tersebut.

Pasal 10

1) Kompilasi produk adminisrtasi sebagaimana dimaksud dalam pasal 7 huruf c dilaksanakan dengan memanfaatkan berbagai dokumen produk administrasi
2) Hasil kompilasi produk adminisrtasi milik instansi pemerintah terbuka pemanfaatannya unutk umum kecuali ditentukan lain oleh peraturan perundang-undang yang berlaku .
3) Setiap orang mempunyai kesempatan yang sama untuk mengetahui dan menfaatkan hasil kompilasi produk adminisrtasi milik lembaga, organisasi, peorarngan dan atau unsur masyarakat lainnya dengan tetap memperhatikan hak seseorang atau lembaga yang dilindungi undang - undang.

BAB IV
PENYELENGGARAAN STATISTIK
Bagian Pertama
Statistik Dasar
Pasal 11

1) Statistik dasar diselenggakan oleh Badan.
2) Dalam menyelengarakan statistik dasar sebagaimana dimaksud dalam ayat (1), Badan memperoleh data dengan cara:
   a). Sensus
   b). Survai
   c). Kompilasi produk administrasi; dan
   d). Cara lain sesuai dengan perkembangan ilmu pengetahuan dan teknologi

Bagian Kedua
Statistik Sektoral
Pasal 12

1) Statistik sektoral diselenggarakan oleh instansi pemerintah sesuai lingkup tugas dan fungsinya, secara mandiri atau bersama dengan Badan.
2) Dalam menyelenggarakan Statistik sektoral, instansi pemerintah memperoleh data dengan cara :
   a. Survai
   b. Kompilasi produk administrasi; dan
   c. Cara lain sesuai dengan perkembangan ilmu pengetahuan dan teknologi .

sumut.bps.go.id

3) Statistik sektoral harus diselenggarakan bersama dengan Badan apabila Statistik tersebut hanya dapat diperoleh dengan cara sensus dan dengan jangkauan populasi berskala nasional .
4) Hasil Statistik sektoral yang diselengarakan sendiri oleh instansi pemerintah wajib diserahkan kepada Badan

Bagian Ketiga
Statistik Khusus

Pasal 13

1) Statistik khusus di selenggarakan oleh masyarakat baik lembaga, organisasi, perorangan maupun unsur masyarakat lainnya secara mandiri atau bersama dengan Badan .
2) Dalam menyelenggarakan Statistik khusus sebagaimana dimaksud dalam ayat (1) masyarakat memperoleh data dengan cara:
   a.Survai
   b.Kompilasi produk administrasi dan
   c.cara lain sesuai dengan perkermbangan ilmu pengetahuan dan teknologi .

Pasal 14

1) Dalam rangka pengembangan Sistem Statistik Nasional , masyarakat sebagaimana dimaksud dalam pasal 13 ayat (1) wajib memberitahukan sinopsis kegiatan statistik yang telah selesai diselenggarakanya kepada Badan .
2) Sinopsis sebagaimana dimaksud dalam ayat (1) memuat:
   a. Judul
   b. Wilayah kegiatan Statistik
   c. Obyek populasi
   d. Jumlah Reponden
   e. Waktu pelaksanaan
   f. Metode statistik
   g. Nama dan alamat penyelenggara dan
   h. Abstrak
3) Penyampaian pemberitahuan sinopsis dapat dilakukan melalui pos, jaringan komunikasi data, atau cara penyampaian lainnya yang dianggap mudah bagi penyelengara kegiatan statistik .
4) Kewajiban memberitahuan sinopsis sebagaimana dimaksud dalam ayat (1), tidak berlaku bagi statistik untuk memenuhi kebutuhan intern.

sumut.bps.go.id

BAB V
PENGUMUMAN DAN PENYEBARLUASAN

Pasal 15

1) Badan berwenang mengumumkan hasil statistik yang diselengarakannya .
2) Pengumuman hasil statistik dimuat dalam berita resmi statistik .

Pasal 16

Badan menyebarluaskan hasil statistik yang diselenggarakannya.

BAB VI
KOORDINASI DAN KERJASAMA

Pasal 17

1) Koordinasi dan kerjasama penyelenggaraan statistik dilakukan oleh badan dengan instansi pemerintah dan masyarakat ditingkat pusat dan daerah.
2) Dalam rangka mewujudkan dan mengembangkan Sistem Statistik Nasional, Badan bekerjasama dengan instansi pemerintah dan masyarakat untuk membangun pembakuan konsep defenisi, klasifikasi dan ukuran-ukuran.
3) Koordinasi dan kerjasama sebagaimana dimaksud dalam ayat (1) dilaksanakan atas dasar kemitraan dan dengan tetap mengantipasi serta menerapkan perkembangan ilmu pengetahuan dan teknologi.
4) Ketentuan mengenai tata cara dan lingkup koordinasi dan kerjasama penyelenggara statistik anatara Badan instansi pemerintah dan masyarakat di atur lebih lanjut dengan keputusan presiden.

Pasal 18

1) Kerjasama penyelenggaraan statistik dapat juga dilakukan oleh Badan, instansi pemerintah dan atau masyarakat dengan lembaga internasional, negara asing, atau lembaga swasta asing sesuai dengan peraturan perundang-undangan yang berlaku .
2) Kerjasama penyelengaraan statistik sebagaimana dimaksud dalam ayat (1) didasarkan pada prinsip bahwa penyelenggara utama adalah badan, instansi pemerintah ,atau masyarakat Indonesia.

sumut.bps.go.id

BAB VII
HAK DAN KEWAJIBAN

Bagian Pertama
Penyelenggara Kegiatan Statistik

Pasal 19

Penyelenggara kegiatan Statistik berhak memperoleh keterangan responden mengenai karekteristik setiap unit populasi yang menjadi obyek.

Pasal 20

Penyelenggara kegiatan Statistik wajib memberikan kesempatan yang sama kepada masyarakat untuk mengetahui dan memperoleh manfaat dari statistik yang tersedia, sesuai dengan ketentuan peraturan perundang-undangan yang berlaku .

Pasal 21

Penyelenggara kegiatan statistik wajib menjamin kerahasian keterangan yang diperoleh dari responden .

Bagian Kedua
Petugas Statistik

Pasal 22

Setiap petugas statistik Badan berhak memasuki wilayah kerja yang telah ditentukan untuk memperoleh keterangan yang diperlukan.

Pasal 23

Setiap petugas statistik wajib menyampaikan hasil pelaksanaan Statistik sebagaimana adanya.

Pasal 24

Ketentuan mengenai jaminan kerahasiaan keterangan sebagaimana dimaksud dalam pasal 21 berlaku juga bagi petugas Statistik.

Pasal 25

Setiap petugas Statistik harus memperlihatkan surat tugas dan atau tanda pengenal, serta wajib memperhatikan nilai-nilai agama, adat-istiadat setempat, tatakrama, dan ketertiban umum.

sumut.bps.go.id

Bagian Ketiga
Responden

Pasal 26

1) Setiap orang berhak menolak untuk dijadikan responden, kecuali dalam penyelenggaraan statistik dasar oleh Badan .
2) Setiap responden berhak menolak petugas Statistik yang tidak dapat menemui ketentuan sebagaimana dimaksud dalam pasal 25.

Pasal 27

Setiap responden wajib memberikan keterangan yang dapat diperlukan dalam penyelenggaraan Statistik dasar oleh Badan.

BAB VIII
KELEMBAGAAN

Pasal 28

1) Pemerintah membentuk Badan yang berada dibawah dan bertanggung jawab langsung kepada Persiden
2) Badan mempunyai perwakilan wilayah di daerah yang merupakan Instansi vertikal
3) Ketentuan mengenai tugas , fungsi, susunan organisasi ,dan tata kerja Badan, bagaimana di maksud dalam ayat (1) dan ayat (2), diatur lebih lanjut dengan keputusan Presiden.

Pasal 29

1) Pemerintah membentuk Forum Masyarakat Statistik yang berupa bertugas memeberikan saran dan pertimbangan dibidang Statistik kepada Badan.
2) Forum sebagaimana dimaksud dalam ayat (1) bersifat non struktural dan independen , yang anggotanya terdiri atas unsur pemerintah, pakar, praktisi dan tokoh masyarakat.

Pasal 30

1) Instansi pemerintah dapat membentuk satuan organisasi dilingkungannya untuk melaksanakan Statistik sektoral .
2) Ketentuan mengenai tugas, fungsi, susunan organisasi ,dan tatakerja satuan organisasi sebaimana dimaksud dalam ayat (1) diatur oleh instansi yang bersangkutan berdasarkan .

sumut.bps.go.id

BAB X
KETENTUAN PIDANA

Pasal 34

Setiap orang yang tanpa hak menyelenggarakan sensus sebagaimana dimaksud dalam pasal 11 ayat(2) huruf a, dipidana dengan pidana penjara paling lama 2 (dua) tahun dan denda paling banyak Rp. 50.000.000,- (Lima puluh juta rupiah).

Pasal 35

Setiap orang yang dengan sengaja melanggar ketentuan sebagaimana dimaksud dalam pasal 14 ayat (1), dipidana dengan pidana kurugan paling lama (1) tahun atau denda paling banyak Rp 25.000.000.,- (Dua puluh lima juta rupiah).

Pasal 36

1) Penyelenggara kegiatan Statistik yang dengan sengaja dan tanpa alasan yang sah tidak memenuhi kewajiban sebagaimana dimaksud dalam pasal 20, dengan dipidana kurungan paling lama 1(satu) tahun dan denda paling banyak Rp 25.000.000,- (Dua puluh lima juta rupiah).
2) Peneyelenggara kegiatan Statistik yang dengan sengaja melanggar ketentuan sebagaimana dimaksud dalam pasal 21, dipidana dengan pidana penjara paling lama 5 (lima) tahun dan denda paling banyak Rp 100.000.000,- (Seratus juta rupiah).

Pasal 37

Petugas Statistik dengan sengaja melanggar ketentuan sebagaimana dimaksud dalam pasal 24, dipidana dengan pidana penjara paling lama 1(satu) tahun 6 (enam)bulan dan denda paling banyak Rp 15000000 (Lima belas juta rupiah).

Pasal 38

Responden yang dengan sengaj melanggar ketentuan sebagaimana dimaksud dalam pasal 27, dipidan dengan pidana penjara paling lama 1 (satu) tahun 6(enam) bulan dan denda paling banyak Rp 25.000.000 (dua puluh lima juta rupiah).

Pasal 39

Setiap orang yang dengan sengaja dan tanpa alasan yang sah mencegah , menghalang-halangi atau menggagalkan jalannya penyelenggaraan Statistik yang dilakukan oleh penyelenggara kegiatan Statistik dasar atau sektoral, dipidana dengan pidana penjara paling lama 5(lima) tahun dan denda paling banyak Rp 100.000.000 (Seratus juta rupiah)

sumut.bps.go.id

Pasal 40

1) Tindak pidana sebagaimana dimaksud dalam pasal 34 , pasal 36, ayat (2) , pasal 37, pasal 38 dan pasal 39 adalah kejahatan .
2) Tindak pidana sebagaimana dimaksud dalam pasal 35 dan pasal 36 ayat (1) adalah pelanggaran.

BAB XI
KETENTUAN PERALIHAN

Pasal 41

Semua peraturan pelaksanaan Undang-Undang nomor 6 tahun 1960 tentang sensus dan undang-undang nomor 7 tentang statistik dinyatakan tetap berlaku sepanjang tidak bertentangan atau belum diganti dengan yang baru berdasarkan undang-undang ini .

BAB XII
KETENTIAN PENUTUP

Pasal 42

Pada saat mulai berlakunya undang-undang ini , atau undang-undang 6 tahun 1960 tentang sensus dan undang–undang nomor 7 tahun 1960 tentang Statistik dinyatakan tidak berlaku.

Pasal 43

Undang-Undang ini mulai berlaku pada tanggal diundangkan.

Agar setiap orang dapat mengetahuinya, memerintahkan pengundangan undang-undang ini dengan penempatannya dalam Lembaran Negara Republik Indonesia .

Disahkan di Jakarta
Pada tanggal 19 Mei 1997
PRESIDEN REPUBLIK INDONESIA

Ttd

SOEHARTO

sumut.bps.go.id

Di undangkan di Jakarta
Pada tanggal 19 Mei 1997
MENTERI SEKRETARIS NEGARA
REPUBLIK INDONESIA

Ttd

MOERDIONO

LEMBARAN NEGARA REPUBLIK INDONESIA TAHUN 1997 NOMOR 39

Salinan sesuai dengan salinan aslinya
SEKRETARIAT KABINET RI
Kepala Biro Hukum
Dan Perundang-undangan

Ttd

LAMBOCK V. NAHATTANDS

Salinan sesuai dengan salinan aslinya
BIRO PUSAT STATISTIK
Kepala Biro Kepegawaian
Dan Organisasi

Ttd

PIETOJO, MSA

Salinan sesuai dengan salinan aslinya
KEPALA BPS PROVINSI SUMATERA UTARA

Ttd

Drs. ALIMUDDIN SIDABALOK, MBA

sumut.bps.go.id

PENJELASAN
ATAS
UNDANG-UNDANG REPUBLIK INDONESIA
NOMOR 16 TAHUN 1997
TENTANG
STATISTIK

UMUM

Undang-undang nomor 6 tahun 1960 tentang sensus dan undang-undang nomor 7 tahun 1960 tentang Statistik sudah tidak sesuai lagi dan tidak dapat menampung berbagai perkembangan keadaaan. Tuntutan masyarakat dan kebutuhan pembangunan Nasional. Kondisi kehidupan bangsa dan tingkat perkembangan ilmu pengetahuaan dan tekhnologi , saat kedua undang-undang tersebut diundangkan sangat jauh berbeda dengan keadaan sekarang.

Selama lebih dari tiga puluh tahun ini telah terjadi perubahan mendasar yang mempengaruhi penyelenggaraan statistik. Pertama, meningkatnya kesejahteraaan masyarakat sebagai hasil dari pembangunan Nasional menyebabkan data Statistik yang dibutuhkan masyarakat semakin berragam. Kedua , ragam data yang pada awal tahun enam puluhan cukup dikumpulkan olae Biro Pusat Statistik (BPS), sekarang memerlukan keterlibatan penyelenggera kegiatan Statistik lainnya diluar Badan . Ketiga, kemajuan ilmu pengetahuan dan teknologi yang berdampak pada perkembangan kegiatan statistik . Keempat , adanya perubahan lingkungan stategis, seperti era globalisasi yang antara lain ditandai oleh keterbukaan , meningkatnya persaingan, pesatnya arus informasi statistik, dansemakin besarnya peranan statistik baik bgi pemerintah maupun masyarakat. Keempat perubahan tersebut mengakibatkan penyelenggaraan statistik memerlukan pengaturan yang lebih memeadai untuk dapat menjamin terhindar duplikasi , kemudahan akses oleh pengguna data kepastian hukum bagi penyelenggara kegiatan Statistik, dan perlindungan kepada responden.

Prinsip pokok yang harus diterapkan dan dipegang teguh dalam penyelenggaraan Statistik adalah asas-asas pembangunan Nasioanl yang meliputi asas keimanan dan ketakwaan terhadap Tuhan Yang Maha Esa, asas manfaat, asas Demokrasi Pancasila, asas adil, dan merata, asas keseimbangan, keserasian, dan keselarasan dalam perikehidupan, asas hukum, asas kemandirian, asas kejuangan, serta asas ilmu pengetahuan dan teknologi. Dalam pelaksanaannya, Undang-Undang ini juga berasaskan keterpaduaan, keakuratan, dan kemuthakiran, agar dapat menyediaankan data statistik yang andal dan terpercaya.

Pengertian Statistik dalam Undang-Undang ini adalah luas, baik Statistik sebagai data atau informasi, maupun sebagai ilmu yang mempelajari cara pengumpulan, pengolahan, penyajian, dan analisis data. Ketiga pengertian tentang Statistik tersebut menjadi landasan penyelenggaraan Statistik dalam mendukung pembangunan nasioanal.

sumut.bps.go.id

Undang-Undang ini menetapkan jenis Statistik berdasarkan tujuan kemanfaatanya serta mengatur lingkup tugas dan fungsi para penyelenggara kegiatan Statistik. Berdasarkan tujuan pemanfaatanya, jenis Statistik terdiri atas Statistik dasar, Statistik sektoral dan Statistik khusus. Pengaturan lingkup tugas dan fungsi para penyelenggara kegiatan Satistik baik pemerintah maupun masyarakat; Kedua menjamin kepentingan masyarakat pengguna Statistik atas nilai informasi yang diperolehnya, Ketiga , mengupayakan koordinasi dan kerjasama agar kegiatan yang dilakukan oleh berbagai pihak berjalan secara efektif dan efisien, tidak terjadi duplikasi , serta saling mengisi dan saling memperkuat; dan Keempat, mengantisipasi perkembangan kemajuan ilmu pengetahuan dan teknologi yang berdampak pada penyelenggaraan Statistik.

Badan sebagai instansi pemerintah yang mandiri berwewenang mengumumkam hasil Statistik yang deselengarakannya secara teratur dan tranparan melalui Berita Resmi Statistik . Kesasihan seluruh hasil Statistik yang di umumkan tersebut sepenuhnya menjadi tanggung jawab Badan.

Koordinasi dan kerjasama yang diatur dalam Undang-Undang ini menjadi sangat penting untuk dapat dikembangkan antara Badan dengan instansi pemerintah, lembaga, organisasi, perorangan, dan atau unsur masyarakat laiinnya, serta kerjasam dengan lembaga asing yang bergerak dalam kegiatan Statistik. Makin beranekaragamnya informasi Statistik yang berkambang dengan kebutuhan dan kemajuan kehidupan bangsa serta ilmu pengetahuan dan teknologi, maka pembakuan konsep, defenisi klasifikasi, dan ukuran-ukuran perlu memperoleh perhatian secara seksama.

Hak dan kewajiban penyelenggara kegiatan Statistik, petugas Statistik, responden, dan pengguna data Statistik di atur secara seimbang. Sejalan dengan hal tersebut, sanksi terhadap pelanggaran norma yang ada dalam penyelenggara Statistik ditetapkan dengan maksud memberikan perlindungan bagi pihak yang dirugikan.

Badan mempunyai perwakilan wilayah di Daerah yang merupakan instansi vertikal, satuan organisasi dilingkungan instansi pemerintah yang melaksanakan statistik sektoral harus mengadakan koordinasi dengan Badan dalam menerapkan keseragaman konsep, defenisi, klasifikasi, dan ukuran-ukuran yang telah dibakukan. Untuk mengoptimalkan penyelengaraan Statisrtik, Badan memperoleh saran dan mempertimbangakan Forum Statistik yang anggotanya terdiri atas unsur pemerintah, pakar, praktisi, dan tokoh masyarakat.

Badan melakukan pembinaan terhadap penyelenggara kegiatan Statistik dan masyarakat umumnya untuk menigkatkan kontrubusi dalam mendukungan pembangunan nasional, mengembangkan Sistem Statistik Nasional, dan menigkatkan kesadaran masyarakat baik sebagai responden maupun pengguna data Statistik akan arti dan kegunaan Statistik. Dalam pelaksanaanya, Badan bekerjasama dengan instansi pemerintah dan unsur masyarakat.

sumut.bps.go.id

Materi yang merupakan muatan baru dalam Undang-Undang tentang Statistik ini, anrata lain :

1. Jenis Statistik berdasarkan tujuan pemanfaatanya terdiri atas Statistik dasar, yang sepenuhnya diselenggarakan oleh Badan Statistik sektoral yang dilaksanakan oleh instansi pemerintah secara mabdiri atau bersama Badan, seryta Statistik khusus yang diselengarakan oleh Badan, perorangan, dan atau unsur masyarakat lainnya secara mandiri atau bersama dengan Badan.
2. Hasil Statistik yang diselenggarakan oleh Badan di umumkan dalam Berita Resmi Statistik secara teratur dan tranparan agar masyarakat dengan mudah mengetahui dan atau mendapatkan data yang diperlukan.
3. Sistem Statistik Nasional yang andal , efektif den efisien
4. Dibentuknya Forum Masyarakat Statistik sebagai wadah untuk menampung aspirasi masyarakat statistik, yang bertugas memberikan saran dan perimbangan kepada Badan .

Ketentuan-ketentuan yang diatur dalam Undang-Undang ini perlu dimasyarakatkan secara intensip . Undang-Undang ini mengatur hal-hal pokok, oleh karena itu lebih lanjut akan diatur dalam peraturan pelaksanaanya.

sumut.bps.go.id

LAW OF THE REPUBLIC OF INDONESIA
NUMBER 16 OF 1997
ON
STATISTICS

WITH THE MERCY AND COMPASSION OF THE ONE ONLY GOD
THE PRESIDENT OF THE REPUBLIC OF INDONESIA,

Considering :

a. that a statistics are important to the planning, implementation, monitoring, and evaluation of various activities in every aspect of the community, nation, and state in the context of national development, as the implementation of Pancasila, which aims to promote public welfare in an effort to achieve the national goals as stated in the preamble to the Constitution of 1945;

b. that in the above mentioned importance of statistics mean, that steps must be taken to regulate integrated national statistics in an effort to create a reliable, effective, and efficient National Statistics System;

c. that in Law Number 6 of 1960 on Censuses and Law Number 7 of 1960 on Statistics are no longer appropriate in light of subsequent developments, community demands, and the requirements of national development;

d. that in light of letter a, b, and c above, a new Law on Statistics is deemed necessary;

In view of : *Article 5 section (1) and Article 20 section (1) of the Constitution of 1945;*

With the approval of
THE PEOPLE'S REPRESENTATIVE COUNCIL
OF THE REPUBLIC OF INDONESIA

DECREES

To stipulate : *THE LAW ON STATISTICS.*

sumut.bps.go.id

CHAPTER I
GENERAL PROVISIONS

Article 1

In this law :

1. *Statistics are the data obtained by collection, preparation, presentation, and analysis, and is the system which regulates the connection between elements of statistics collection.*
2. *Data are information in the form of numbers which concern the special characteristics of a population.*
3. *The National Statistics System is an institution consisting of parts which are interlinked in an ordered manner to form a totality in statistical collections.*
4. *Statistical activities are measures directed towards providing and disseminating data, advancing the science of statistics, and eventually developing a National Statistics System.*
5. *Basic statistics are statistics utilized for a broad range of (both government and community) purposes, which have cross-sectoral characteristics, are on a national and macro scale, and*
6. *will be the responsibility of the Agency.*
7. *Sectoral statistics are statistics utilized to satisfy the needs of particular institutions in an effort to perform the duties of the administration and to further development, the primary duty of theinstitution in question.*
8. *Special statistics are statistics utilized to fulfil the specific needs of business, education,socioculture, and community interests, undertaken by non government institutions, organizations,individuals, and/or other parts of the community.*
9. *A census is the data collected by enumerating a census of all population units in the entireterritory of the Republic of Indonesia to determine the characteristics of a population at a*
10. *given time.*
11. *A survey is a data collection method whereby a sample census is taken in order to estimate the characteristics of a population at a given time.*
12. *The compilation of administrative products is collecting, preparing, presenting and analyzing data from administrative records available from the government and/or the community.*
13. *The Agency is the BPS - Statistics Indonesia.*

sumut.bps.go.id

14. *Population is the unit or object of statistical activities, and includes government institutions, non government institutions, organizations, individuals, items, and so on.*
15. *A sample is a unit of the population used to estimate the characteristics of a population.*
16. *A synopsis is an outline of a statistical collection.*
17. *A conductor of statistical activities may be a government institution, a non government institution, an organization, an individual, or another part of the community.*
18. *An enumerator is an individual assigned by the conductor of statistical activities to collect data by interviewing, measuring (or using some other method on) the object of statistical activity.*
19. *A respondent is a government institution, a non government institution, an organization, an*
20. *individual, or another part of the community which has been selected as the object of statistical activity.*

CHAPTER II
PRINCIPLES, DIRECTIONS, AND AIMS

Article 2

In addition to the basic principles of national development, this Law is based on :
a. integrity;
b. accuracy; and
c. currency.

Article 3

Statistical activities should :
a. support national development;
b. develop a reliable, effective, and efficient National Statistics System;
c. increase public awareness of the significance and function of statistics; and
d. d. support the development of science and technology.

Article 4

Statistical activities aim to provide complete, accurate, and current statistical data in order to create a reliable, effective, and efficient National Statistics System to support national development.

sumut.bps.go.id

CHAPTER III
TYPES OF STATISTICS AND METHODS OF DATA COLLECTION

Part One
Types of Statistics

Article 5

Based on the purpose for which they are used, statistics are classified into the following types :
a. basic statistics;
b. sectoral statistics; and
c. special statistics.

Article 6

(1) Basic statistics and sectoral statistics are available for public utilization unless it is specified otherwise in prevailing legislation.
(2) Every individual has equal opportunity to access and make use of special statistics but must maintain regard for the legally protected rights of a person or an institution.

Part Two
Data Collection Methods

Article 7

Statistics are collected by :
a. census;
b. survey;
c. the compilation of administrative products; and
d. other methods in keeping with developments in science and technology.

Article 8

(1) Censuses as referred to in Article 7 letter a, will be conducted at least once every ten years by the Agency, and will consist of :
a.a population census;
b.an agricultural census; and
c. an economic census.
(2) Changes to the census and when it is to be conducted as referred to in section (1), will be further regulated in a government regulation.

sumut.bps.go.id

Article 9

1) *Surveys as referred to in Article 7 letter b, will be conducted periodically or at any time in order to obtain detailed data.*
2) *Intercencal surveys will be carried out between censuses in order to bridge them.*

Article 10

1) *Compilation of administrative products referred to in Article 7 letter c, will be collected by utilizing various documents from administrative records.*
2) *Compilation of administrative products will be owned by government institutions but will be available for public utilization unless prevailing legislation specifies otherwise.*
3) *Every individual will have an equal opportunity to access the compilation of administrative products owned by a non government institution, an organization, an individual, or another part of the community but must maintain regard for the legally protected rights of an individual or an institution.*

CHAPTER IV
STATISTICS COLLECTION

Part One
Basic Statistics

Article 11

(1) *The Agency is responsible for basic statistics collection.*
(2) *When collecting basic statistics referred to in section (1), the Agency will obtain data by :*
   a. *census;*
   b. *survey;*
   c. *compilation of administrative products; and*
   d. *other methods in keeping with developments in science and technology.*

Part Two
Sectoral Statistics

Article 12

(1) *A government institution will collect sectoral statistics in accordance with the scope of its duties and functions, either independently or in cooperation with the Agency.*
(2) *When collecting sectoral statistics, the government institution will obtain data by :*

sumut.bps.go.id

a. survey;
b. compilation of administrative products; and
c. other methods in keeping with developments in science and technology.

(3) Sectoral statistics must be collected in cooperation with the Agency when the statistics can only be obtained by census and need to be collected on a national scale.

(4) The results of sectoral statistics activity when carried out by a government institution on its own must be submitted to the Agency.

Part Three
Special Statistics

Article 13

(1) Special statistics will be collected by the community whether by a non government institution, an organization, an individual, or another part of the community either independently or in cooperation with the Agency.

(2) The community may collect special statistics as referred to in section (1) by :
a. survey;
b. the compilation of administrative products; and
c. other methods in keeping with developments in science and technology.

Article 14

(1) In order to develop a National Statistics System, the community as referred to in Article 13 section (1) must provide the Agency with a synopsis of the statistical activity that it has undertaken when completed.

(2) The synopsis referred to in section (1) should contain :
a. a title;
b. the area where the statistical activities were conducted;
c. the population;
d. the number of respondents;
e. the time taken;
f. the statistical method;
g. the name and address of the conductor of statistics activities; and
h. an abstract.

sumut.bps.go.id

(3) The synopsis can be delivered by post, a data communications network, or other means deemed convenient for the conductor of the statistical activity.
(4) The obligation to provide a synopsis as referred to in section (1) does not apply to statistics which are used to fulfil internal requirements.

CHAPTER V
PUBLICATION AND DISSEMINATION

Article 15

(1) The Agency may publish the statistics it has collected.
(2) The statistics are to be published in the Official Statistics News.

Article 16

The Agency is to disseminates the statistics it has collected.

CHAPTER VI
COORDINATION AND COOPERATION

Article 17

(1) The coordination and cooperation in the collection of statistics will be the responsibility of the Agency in consultation with government institutions and the community, at both central and regional levels.
(2) In the framework of achieving and developing a National Statistics System, the Agency will cooperate with government institutions and the community to standardize concepts, definitions, classifications and measurements.
(3) The coordination and cooperation referred to in section (1) are to be conducted on the basis of partnership, and developments in science and technology will be anticipated and applied.
(4) The method and scope of the coordination and cooperation in the collection of statistics between the Agency, government institutions, and the community will be further regulated by a Presidential Decree.

Article 18

(1) There may also be cooperation in collecting statistics between the Agency, government institutions, and/or the community and international institutions, foreign countries, or foreign private institutions in accordance with prevailing legislation.

sumut.bps.go.id

(2) The cooperation in the collection of statistics referred to in section (1) is based on the principle that the principal conductor of statistical activities will be the Agency, the government institution,or the Indonesian community.

CHAPTER VII
RIGHTS AND OBLIGATIONS

Part One
Conductor of Statistic Activities

Article 19
The conductor of statistical activities may obtain information from respondents on the characteristics of every population which is the object of the research.

Article 20
In accordance with prevailing legislation, the conductor of statistical activities must provide equal opportunity for the community to access available statistics.

Article 21
The conductor of statistical activities must ensure the confidentiality of the information obtained from respondents.

Part Two
Enumerators

Article 22
Every enumerator from the Agency may enter an appointed working area in order to obtain necessary information.

Article 23
Every enumerator must deliver the results of the statistical activity without altering them.

Article 24
Stipulations ensuring the confidentiality of the information collected referred to in Article 21 also apply to enumerators.

Article 25
Every enumerator must display his or her letter of assignment and/or identification, and must observe religious beliefs, local customs, etiquette and public order.

sumut.bps.go.id

Part Three
Respondents

Article 26

(1) Every individual has the right to refuse to be a respondent, except when the Agency is collecting basic statistics.
(2) Every respondent may turn away any enumerator who fails to satisfy the requirements of Article 25.

Article 27

Every respondent must provide the required information when the Agency is collecting basic statistics.

CHAPTER VIII
INSTITUTIONAL ISSUES

Article 28

(1) The government will establish a Agency which will be under and directly responsible to the President.
(2) The Agency has regional representatives vertically.
(3) Stipulations regarding the Agency's duties, functions, organizational structure, and working procedures, as referred to in section (1) and section (2), will be further regulated by a Presidential Decree.

Article 29

(1) The government will establish a Statistics Community Forum which will provide advice on statistics to the Agency.
(2) The Forum referred to in section (1) will not have a formal structure but will be independent. Its members will consist of government representatives, experts, practitioners and public figures.

Article 30

(1) A government institution may establish an organizational unit within its field of operation to collect sectoral statistics.
(2) The duties, functions, organizational structures, and working procedures of the organizational unit referred to in section (1) will be regulated by the relevant institution based on prevailing legislation.
(3) When collecting sectoral statistics, the organizational unit referred to in section (1) must coordinate with the Agency to apply standardized concepts, definitions, classifications and measurements to further develop the National Statistics System.

sumut.bps.go.id

CHAPTER IX
GUIDANCE

Article 31

The Agency will cooperate with government institutions and the community to guide the statistics collecting body and the community, in order to further increase the community's contributions to, and appreciation of statistics, to develop a National Statistics System, and to support national development.

Article 32

The Agency should provide guidance as referred to in Article 31, by :

a. increasing the capabilities of the human resources used in statistics collections;
b. developing statistics as a science;
c. increasing mastery of science and technology which can support statistics collections;
d. creating conditions that support the necessary standardization and development of concepts, definitions, classifications and measurements in cooperation with other statistics collectors;
e. developing an information statistics system;
f. improving the dissemination of statistical information;
g. increasing the ability to use and utilize statistics to support national development; and
h. promoting public awareness of the significance and function of statistics.

Article 33

The guidance directive referred to in Article 31 will be further regulated in a government regulation.

CHAPTER X
CRIMINAL PENALTIES/PROVISIONS

Article 34

Any individual who unlawfully conducts a census in breach of Article 11 section (2) letter a, will be subject to imprisonment for a period not exceeding two years and a fine not exceeding Rp 50,000,000.

Article 35

Any individual who deliberately violates Article 14 section (1), will be subject to imprisonment for a period not exceeding one year or a fine of up to Rp 25,000,000.

sumut.bps.go.id

Article 36

(1) Any conductor of statistical activities who deliberately, and without legal justification, fails to fulfil his or her obligations as set out in Article 20, will be subject to imprisonment for one year or a fine not exceeding Rp 25,000,000.

(2) Any conductor of statistical activities who deliberately violates Article 21 will be subject to imprisonment for a period not exceeding five years and a fine not exceeding Rp 100,000,000.

Article 37

Enumerators who deliberately violate Article 24 will be subject to imprisonment for a period not exceeding one year and six months and a fine not exceeding Rp 25,000,000.

Article 38

Respondents who deliberately violate Article 27 will be subject to imprisonment for a period not exceeding one year and six months and a fine not exceeding Rp 25,000,000.

Article 39

Any individual who deliberately and without legal justification prevents, interrupts, or causes the conductor of statistical activities to fail to collect basic or sectoral statistics will be subject to imprisonment for a period not exceeding five years and a fine not exceeding Rp 100,000,000.

Article 40

(1) The criminal acts referred to in Article 34, Article 36 section (2), Article 37, Article 38, and Article 39 are crimes.

(2) The criminal acts referred to in Article 35 and Article 36 section (1) are violations.

CHAPTER XI
TRANSITIONAL PROVISION

Article 41

All regulations which implement Law Number 6 of 1960 on Censuses and Law Number 7 of 1960 on Statistics remain effective provided they do not conflict with, or have not been repealed by, this Law or any subsequent legislation.

sumut.bps.go.id

CHAPTER XII
CLOSING PROVISIONS

Article 42

When this Law takes effect, Law Number 6 of 1960 on Censuses and Law Number 7 of 1960 on Statistics will be invalid.

Article 43

This Law will take effect on the date it is enacted.

In order for every individual to know of this law, this legislation must be published in the State Gazette of the Republic of Indonesia.

Ratified in Jakarta
on May 19, 1997
The President of the Republic of Indonesia

signed

SOEHARTO

Promulgated in Jakarta
on May 19, 1997
THE MINISTER/STATE SECRETARY
OF THE REPUBLIC OF INDONESIA

signed

MOERDIONO

STATE GAZETTE OF THE REPUBLIC OF INDONESIA OF 1997 NUMBER 39

Copy of original text
SECRETARIAT OF THE CABINET OF
THE REPUBLIC OF INDONESIA
Head of the Bureau of
Law and Regulations,

Signed

Lambock V. Nahattands

Copy of original copy
BPS - STATISTICS INDONESIA
Head of the Bureau of Personnel and
Organization,

signed

Pietojo, MSA

sumut.bps.go.id

ELUCIDATION OF
THE LAW OF THE REPUBLIC OF INDONESIA
NUMBER 16 OF 1997
ON
STATISTICS

GENERAL

Law Number 6 of 1960 on Censuses and Law Number 7 of 1960 on Statistics are no longer in accordance with or capable of accommodating various developments, the community's demands, and the needs of national development. The condition of the state and developments in science and technology when the two Laws were enacted were very different from those of the present day.

In the past thirty years, fundamental changes have influenced the collection of statistics. Firstly, improved community welfare as a result of national development has increased the variety of statistical data required by the community. Secondly, the variety of data which in the early sixties could be adequately collected by the Central Bureau of Statistics (BPS) now requires the involvement of other conductors of statistical activities beyond the Agency. Thirdly, developments in science and technology have impacted upon the development of statistics collection. Fourthly, strategic changes, such as globalization, marked by openness, increased competition, rapid flow of statistical information, and the increased role of information for the government or the community, have also effected the development of statistics collection. These four changes have increased the need for more adequate regulations to prevent duplication, facilitate data user access, legal certainty for statistics collectors, and protection for respondents.

The primary principles that must be applied and adhered to when collecting statistics are national development (which includes faith and subservience to God the One and Only), usefulness, Pancasila Democracy, fairness, equality, balance, harmony, legality, independence, enthusiasm, and science and technology. This Law also operates on the basis of integrity, accuracy, and currency to provide reliable and accurate statistical data. The definition of statistics in this Law is broad, statistics

sumut.bps.go.id

may be data or information in the form of numbers, a system which combines statistical undertakings, or the science of the methods for collecting, processing, presenting, and analyzing data. These three definitions of statistics will become the foundation for statistics collection which will support national development.

This Law establishes the types of statistics based on the purpose for which they are used and regulates the scope and function of conductors of statistical activities. Depending on the purpose for which they are used, statistics can be basic, sectoral, or special. The regulation of the scope and function of conductors of statistical activities are aimed at: firstly, guaranteeing legal certainty for the conductors of statistical activities whether from the government or the community; secondly, safeguarding the interests of the statistics users over the value of the information they have received; thirdly, striving for coordination and co operation to ensure that enumerators collect statistics effectively, efficiently and without duplication, and that the statistics complement and support each other; and fourthly, anticipating scientific and technological developments which will impact upon the collection of statistics.

As an independent government institution, the Agency may publish the statistics it has collected, regularly and transparently through the Official Statistics News. The validity of all published statistics will be the sole responsibility of the Agency.

It is very important that the coordination and cooperation regulated in this Law be developed between the Agency and government institutions, non government institutions, organizations, individuals, and/or other parts of the community, and that cooperation be developed with foreign institutions dealing with statistics. The increasing diversity in statistics will require developments which must accord with the needs and progress of the nation and advances in science and technology. Thus the standardization of concepts, definitions, classifications and measurements will require close attention.

The rights and obligations of the conductor of statistical activities, enumerators, respondents, and statistics users are regulated in a balanced manner.

sumut.bps.go.id

Thus penalties for violations of the norms of statistics collection will be established to protect the party which suffers loss.

The Agency will be represented by hierarchical agencies in regional areas. Any organizational units in the government domain which collects sectoral statistics must cooperate with the Agency to apply uniform concepts, definitions, classifications and standardized measurements. To optimize the collection of statistics, the Agency should obtain advice from the Community Statistics Forum for Statistics, which consists of government bodies, experts, practitioners and public figures.

The Agency will guide statistics collectors and the community in general in order to increase contributions which support national development, to develop a National Statistics System, and to promote public awareness, both of respondents and as users of statistics, and the significance and function of statistics. To do this, the Agency will cooperate with government enumerators and parts of the community.

Some of the new material in this Law is:

1. *The type of statistics. This depends on the purpose for which they are used. Basic statistics are collected solely by the Agency. Sectoral statistics are collected by government enumerators whether independently or in cooperation with the Agency. Special statistics are collected by non government institutions, organizations, individuals, and/or other parts of the community either independently or with the Agency.*
2. *Statistics collected by the Agency are to be published in the Official Statistics News regularly and transparently so that the community can readily obtain necessary data.*
3. *The National Statistics System will be reliable, effective and efficient.*
4. *A Community Forum for Statistics, will be established. Its duty will be to advise the Agency, and accommodate the aspirations of the statistics community.*

This Law must be promoted intensively among the community.

This Law only regulates primary issues. Thus further stipulations will be promulgated in an implementing regulation.

sumut.bps.go.id

ARTICLE BY ARTICLE

Article 1

No further explanation required.

Article 2

Founded in national development, this Law is based on integrity, accuracy, as well as currency.

Letter a.

"Integrity" means that statistics are collected together with the government, and that the community must complement and strengthen each other by fulfilling statistical needs and avoiding duplication.

Letter b.

"Accuracy" means that all statistics must attempt to generate thorough, precise,accurate, and correct statistical data.

Letter c.

"Currency" means that all presented or available statistics must illustrate a phenomenon and/or its changes on the basis of the most recent data. Therefore, the collection, processing, presentation, and analysis of statistics must always be constantly, continuously, and periodically undertaken.

Article 3

Letter a.

No further explanation required.

Letter b.

No further explanation required.

Letter c.

"Community awareness" means the growth and development of awareness about statistics, which will promote the community's knowledge of the importance, significance and function of statistics.

Letter d.

No further explanation required.

Article 4

The institutional status of the conductor of statistical activities, the method employed, the quality of human resources, and a legal guarantee that the system is capable of presenting complete, accurate, and timely statistical data, are all interrelated and must be focused upon in the context of the National Statistics System.

Article 5

The types of statistics (basic, sectoral or special), which are defined with reference to their purpose, include economic statistics and public welfare statistics. Economic statistics cover agricultural, industrial, trade, and other types of economic statistics, while public welfare statistics encompass demographic and environmental statistics. The compilation of administrative products and/or the processing of basic,

sumut.bps.go.id

sectoral, or special statistics may be presented in the form of either cross-sectoral or regional statistics, such as gross domestic product figures, gross regional domestic product figures, national income figures, economic indicators, social indicators, cross-sectoral statistics, and other regional statistics, To fulfil the need for data on a regional level, regional statistics can be presented.

Article 6

Section (1)

No further explanation required

Section (2)

The rights protected by the Law include copyright.

Article 7

Letter a.

No further explanation required.

Letter b.

No further explanation required.

Letter c.

No further explanation required.

Letter d.

Developments in science and technology, especially information and communications technology, will enable the introduction of other special data collecting methods. Thus, the conductor of statistical activities must anticipate these developments.

Article 8

Section (1)

Because censuses will touch on every stratum of the community, the Agency must notify the community of them before they are conducted.

Section (2)

Besides taking the need for it into account, the establishment of the years in which the census will be undertaken should also refer to various international conventions to enable an international comparative aspect. Several censuses which have been carried out are the Population Censuses of 1930, 1961, 1971, 1980, and 1990; the Agricultural Censuses of 1963, 1973, 1983, and 1993, and the Economic Censuses of 1986 and 1996.

Article 9

Section (1)

No further explanation required.

Section(2)

Surveys will be conducted between censuses for the purpose of updating data, such as the Intercensal Population Survey.

Article 10

No further explanation required.

sumut.bps.go.id

Article 11

Section (1)

Because the benefits of basic statistics are significant, the Agency will be responsible for collecting them.

Section (2)

Letter a.

No further explanation required.

Letter b.

No further explanation required.

Letter c.

When collecting basic statistics by compiling administrative products, the Agency may obtain the administrative products available from government institutions and/or parts of the community but must maintain regard for the legally protected rights of individuals or institutions.

Letter d.

No further explanation required.

Article 12

Section (1)

"Government institutions" are those outside the Agency.

Section (2)

No further explanation required.

Section (3)

No further explanation required.

Section (4)

No further explanation required.

Article 13

No further explanation required.

Article 14

Section (1)

A synopsis should be delivered to ensure that the Agency becomes the referencen center for statistical information.

Section (2)

Letter a.

No further explanation required.

Letter b.

No further explanation required.

Letter c.

No further explanation required.

Letter d.

No further explanation required.

Letter e.

No further explanation required.

Letter f.

No further explanation required.

sumut.bps.go.id

Letter g.

No further explanation required.

Letter h.

An "Abstract" is the brief, qualitative outline of the statistics collection.

Section (3)

The collector does not have to deliver the synopsis personally but may choose a method that is considered expeditious or convenient for him or her.

Section (4)

An "Internal need" is the need that statistics be for their own purposes and not for publication.

Article 15

Section (1)

No further explanation required.

Section (2)

The Official Statistics News will be fully managed by the Agency to ensure its regular publication, authenticity, and continuity.

Article 16

The Agency must disseminate the statistics collected through the print, electronic, and other information media.

Article 17

Section (1)

No further explanation required.

Section (2)

No further explanation required.

Section (3)

No further explanation required.

Section (4)

The Presidential decree will also regulate the following primary issues:

a. the obligation of government institutions to notify the Agency prior to the commencement of any statistical activity;

b. the obligation of government institutions collecting the statistics to follow the Agency's recommendations; and

c. the obligation of government institutions to submit statistics it has obtained to the Agency.

Article 18

No further explanation required.

Article 19

No further explanation required.

Article 20

No further explanation required.

sumut.bps.go.id

Article 21

The confidentiality of personal information provided by respondents is guaranteed because all statistics collectors must present the statistics in the form of aggregate statistical data.

Article 22

A "Working area" is the respondent's domicile in the form of an administrative region, enumeration area, or the smallest part that includes the enclosure or the physical building inside it.

Article 23

"As is" means that the statistics collected in the field must be delivered to the conductor ofm the statistical activity who is managing the project, without alteration.

Article 24

No futher explanation required.

Article 25

All enumerators must have assignment letter and/or identification, in order to guarantee his
or her authenticity and to reassure the respondent.

Article 26

No further explanation required.

Article 27

"Necessary information" is the information requested through a questionnaire which must be filled in completely and accurately.

Article 28

No further explanation required.

Article 29

No further explanation required.

Article 30

Section (1)

In the framework of supporting the realization of and further developing a National Statistics System, government institutions may establish an organizational unit to collect sectoral statistics, while private institutions may also seek the establishment of an organizational unit to collect special statistics.

Section (2)

No further explanation required.

Section (3)

No further explanation required.

Article 31

No further explanation required.

Article 32

No further explanation required.

Article 33

No further explanation required.

sumut.bps.go.id

Article 34

No further explanation required.

Article 35

No further explanation required.

Article 36

No further explanation required.

Article 37

No further explanation required.

Article 38

No further explanation required.

Article 39

No further explanation required.

Article 40

No further explanation required.

Article 41

No further explanation required.

Article 42

No further explanation required.

Article 43

No further explanation required.

ADDENDUM FOR THE STATE BULLETIN OF THE REPUBLIC OF INDONESIA NUMBER 3683.

sumut.bps.go.id

DAFTAR ALAMAT BADAN PUSAT STATISTIK (BPS) PROVINSI SE INDONESIA
LIST ADDRESS OF BPS-STATISTICS OF PROVINCE

No.	Nama Kantor *Office*	Alamat *Address*	Telepon *Telephone*
I	**BPS Pusat**	**Jl. Dr. Sutomo No. 6-8 Jakarta 10710**	**(021) 3810291, 3842508,**
II	**BPS Provinsi**		
1.	BPS NAD	Jl. TGK Moh. Daud Beureueh No. 50. Banda Aceh 23121	(0651) 23005, 22862
2.	BPS Prov. Sumatera Utara	Jl Asrama No. 179. Medan 20123	(061) 8452343 - 773
3.	BPS Prov. Sumatera Barat	Jl. Khatib Sulaiman No 48, Padang 25136	(0751) 442158-60
4.	BPS Prov.Riau	Jl. Patimura No.12. Pekan Baru	(0761) 21336
5.	BPS Prov. Jambi	Jl. A.Yani No.4 Telanaipura Jambi 36122	(0741) 60802
6.	BPS Prov. Sumatera Selatan	Jl. Kapten Anwar Sastro No.1694/1131 Palembang	(0711) 318456
7.	BPS Prov. Bengkulu	Jl. H. Adam Malik Km. 8 Bengkulu 38225	(0736) 349117-118
8.	BPS Prov. Lampung	Jl. Basuki Rahmat No.54 Tlk Betung	(0721) 482909
9.	BPS Prov. Kep. Bangka Belitung	Komp. Perkantoran Pemerintah Prov. Kepulauan Bangka Belitung - Pangkal Pinang	(0717) 439422
10.	BPS Prov. Kepulauan Riau	Jl. Ir. Sutami No. 34 Pangkal Pinang	(0771) 23680
11.	BPS DKI Jakarta	Jl. Medan Merdeka Selatan No.8-9 Blok D Lt.3, Jakarta Pusat	(021) 3822290
12	BPS Prov. Jawa Barat	Jl. Penghulu Hasan Mustafa No.43 Bandung 40124	(022) 7272595, 7201696
13.	BPS Prov. Jawa Tengah	Jl. Pahlawan No.6 Kota Semarang 50241	(024) 8311242, 8412802
14.	BPS DI Yogyakarta	Jl. Brigjen Katamso (THR) Yogyakarta	(0274) 373871
15.	BPS Prov. Jawa Timur	Jl. Raya Kendang Sari Industri No.43-44 Surabaya 60292	(031) 8438873
16.	BPS Prov. Banten	Jl. Penancangan No. 4 Serang 42124	(0254) 223977
17.	BPS Prov. Bali	Jl. Raya Puputan Renon Denpasar 80226	(0361) 238159, 243696
18.	BPS Prov. NTB	Jl. Gunung Rinjani No.2 Mataram 83125	(0370) 641242, 621385
19.	BPS Prov. NTT	Jl. R.Suprapto No 5 Kupang 85111	(0380) 826289, 821755
20.	BPS Prov. Kalimantan Barat	Jl. Sutan Syahrir No.24/42 Pontianak 78166	(0561) 735345, 765742
21.	BPS Prov.Kalimantan Tengah	Jl. Kapten P.Tendean No.6 Palangkaraya 73112	(0536) 28105
22.	BPS Prov.Kalimatan Selatan	Jl. K.S.Tubun No 117 Banjarmasin 70242	(0511) 262314, 261585
23	BPS Prov. Kalimantan Timur	Jl Kemakmuran No4 Samarinda 75117	(0541) 743372, 732793
24.	BPS Prov. Sulawesi Utara	Jl. 17 Agustus Menado 95119	(0431) 862204
25.	BPS Prov. Sulawesi Tengah	Jl. Prof. Moh. Yamin No 48 Palu, 94114	(0451) 843610, 483611
26.	BPS Prov. Sulawesi Selatan	Jl. Haji Bau No. 6 Makasar 90125	(0411) 872844, 854838
27.	BPS Prov. Sulawesi Barat	Jl. KH. Ahad No. 9 Mamuju 91511	(0426) 21116
28.	BPS Prov. Sulawesi Tenggara	Jl. Made Sabara No3 Kendari 93111	(0401) 322355
29.	BPS Prov. Gorontalo	Jl. Kasuari Baru No. 6 Kota Gorontalo	(0435) 828497
30.	BPS Prov. Maluku	Jl. Haruhun Karang Panjang Ambon 97121	(0911) 353306
31.	BPS Prov. Maluku Utara	Jl. Stadion No. 65, Ternate 97712	(0921) 327878
32.	BPS Prov. Papua	Jl. Dr. Sam Ratulangi Dok II Jayapura 99112	(0967) 534519
33.	BPS Prov. Papua Barat	Jl. Trikora Wosi Manokwari	(0986) 211237

sumut.bps.go.id

DAFTAR ALAMAT BADAN PUSAT STATISTIK (BPS)
KABUPATEN/KOTA DI SUMATERA UTARA
LIST ADDRESS OF BPS-STATISTICS REGENCY/CITY OF SUMATERA UTARA

	Nama Kantor *Office*	Alamat *Address*
1.	BPS Kab. Nias	Jl. Ampera No. 3, Gunung Sitoli Telp. (0630) 21616 E-mail: bps1201@bps.go.id
2.	BPS Kab. Madina	Komplek Perkantoran Paya Loting, Panyabungan Telp. (0636) 326176 E-mail: bps1202@bps.go.id
3.	BPS Kab. Tapsel	Jl. S.M. Raja Km 6,5 Batunadua, Padangsidimpuan, Telp. (0634) 21071 E-mail: bps1203@bps.go.id
4.	BPS Kab. Tapteng	Jl. N. Daulay, Pandan, Sibolga – 22661 Telp. (0631) 23082 E-mail: bps1204@bps.go.id
5.	BPS Kab. Taput	Jl. Sutan Sumurung L. Tobing No. 7, Tarutung – 22661, Telp. (0633) 21153 E-mail: bps1205@bps.go.id
6.	BPS Kab. Tobasa	Jl. Somba Debata No. 5, Onan Raja Balige – 22531 Telp./Fax. (0632) 21480 E-mail : bps1206@bps.go.id
7.	BPS Kab. L. Batu	Jl. Flamboyan No. 3 (Komp. Bupati L.Batu), R. Prapat,Telp. (0624) 352107 E-mail: bps1207@bps.go.id
8.	BPS Kab. Asahan	Jl. Tusam No. 2, Kisaran – 21216 Telp. (0623) 41731 E-mail : bps1208@bps.go.id
9.	BPS Kab.Simalungun	Jl. Sangnawaluh Km 4, P. Siantar – 21151, Telp. (0622) 50252 E-mail: bps1209@bps.go.id
10.	BPS Kab. Dairi	Jl. Pelita No. 15, Sidikalang, Telp. (0627) 21304 E-mail: bps1210@bps.go.id
11.	BPS Kab. Karo	Jl. Letjen Djamin Ginting No. 131,Berastagi, Telp. (0628) 92675 E-mail: bps1211@bps.go.id
12.	BPS Kab. Deli Serdang	Jl. Karya Utama Komp. Pemda Deli Serdang, Lubuk Pakam, Telp. (061) 7951326 E-mail: bps1212@bps.go.id
13.	BPS Kab. Langkat	Jl. T. Putra Azis No. 1 Komp. Pemda Langkat, Stabat Telp. (061) 8910990 E-mail : bps1213@bps.go.id
14	BPS Kab. Nias Selatan	Jl. Saonigeho No. 95 Km. 2 T. Dalam Nias Selatan Telp./Fax. (0630) 7001603 E-mail : bps1214@bps.go.id
15.	BPS Kab. Humbahas	Jl. Raya Sirisi-risi No.34 Km.1,6 Dolok Sanggul, Telp./Fax.(0633) 31554 E-mail: bps1215@bps.go.id
16.	BPS Kab. Pakpak Bharat	Jl. Kecupak No. 38 Salak Telp.(0627) 433065 E-mail : bps1216@bps.go.id
17.	BPS Kab. Samosir	Jl. Raya Rianiate No.13 Pangururan-Samosir 22392 Telp./Fax. (0626)20597 E-mail: bps1217@bps.go.id
18.	BPS Kab. Sergai	Jl. Negara Medan-Tebing Tinggi Komp. Instansi Vertikal Sei Rampah 20695 Telp. 0621-441805 Faks. 0621-441806 E-mail : bps1218@bps.go.id
19.	BPS Kota Sibolga	Jl. T. Dorong Ht. Galung No. 2, Sibolga – 22521, Telp. (0631) 22082 E-mail: bps1271@bps.go.id
20.	BPS Kota Tanjung Balai	Jl. Jend. Sudirman Km. 1 Tanjung Balai – 21311, Telp (0623) 92004/597184 E-mail: bps1272@bps.go.id
21.	BPS Kota P. Siantar	Jl. Porsea No. 5A, P. Siantar – 21125, Telp. (0622) 24495 E-mail: bps1273@bps.go.id
22.	BPS Kota Tebing Tinggi	Jl. Gunung Lauser Komp. Pemda T.Tinggi – 20614 Telp. (0621) 21733 E-mail : bps1274@bps.go.id
23.	BPS Kota Medan	Jl. Budi Kemasyarakatan No. 10A, Medan – 20116, Telp. (061) 619936 E-mail: bps1275@bps.go.id
24.	BPS Kota Binjai	Jl. W.R. Mongonsidi No. 22, Binjai – 20719 Telp. (061) 8821146 E-mail : bps1276@bps.go.id
25.	BPS Kota P.Sidimpuan	Jl. T. Rizal Nurdin Pal. IV Pijorkoling Telp. Fax (0634) 28775 E-mail: bps1277@bps.go.id

sumut.bps.go.id