



KECAMATAN MEMPURA DALAM ANGKA *MEMPURA DISTRICT IN FIGURES* 2024

Volume 17, 2024



**BADAN PUSAT STATISTIK
KABUPATEN SIAK
BPS-STATISTICS SIAK REGENCY**

**KECAMATAN
MEMPURA
DALAM ANGKA
*MEMPURA DISTRICT
IN FIGURES*
2024**

Volume 17, 2024



**BADAN PUSAT STATISTIK
KABUPATEN SIAK
BPS-STATISTICS OF SIAK REGENCY**

KECAMATAN MEMPURA DALAM ANGKA

Mempura District in Figures

2024

Volume 17, 2024

Katalog /*Catalogue*: 1102001.1405026

ISSN: 2715-0836

Nomor Publikasi/*Publication Number*: 14050.24024

Ukuran Buku/*Book Size*: 14,8 cm x 21 cm

Jumlah Halaman/*Number of Pages* : xxviii+128 hal/*pages*

Penyusun Naskah/*Manuscript Drafter*:

BPS Kabupaten Siak

BPS-Statistics Siak Regency

Penyunting/*Editor*:

BPS Kabupaten Siak

BPS-Statistics Siak Regency

Pembuat Kover/*Cover Designer*:

BPS Kabupaten Siak

BPS-Statistics Siak Regency

Penerbit/*Publisher*

©BPS Kabupaten Siak/*BPS-Statistics Siak Regency*

Sumber Ilustrasi/*Illustration Source*: canva.com

Dilarang mereproduksi dan/atau menggandakan sebagian atau seluruh isi buku ini untuk tujuan komersial tanpa izin tertulis dari Badan Pusat Statistik Kabupaten Siak.
It is prohibited to reproduce and/or duplicate part or all of this book for commercial purpose without permission from BPS-Statistics Siak Regency.

TIM PENYUSUN/COMPILERS
KECAMATAN MEMPURA DALAM ANGKA
Mempura District in Figures
2024

Volume 17, 2024

Pengarah/Director

Prayudho Bagus Jatmiko

Penanggung Jawab/Persons in Charge

Prayudho Bagus Jatmiko

Penyunting/Editors

Febriana. Rahmad Hidayat

Pengolah Data dan Penulis Naskah/Data Processor and Writers

Febriana

Penata Letak/Layout Designers

Wahyu Hassapni

Penerjemah/Translators

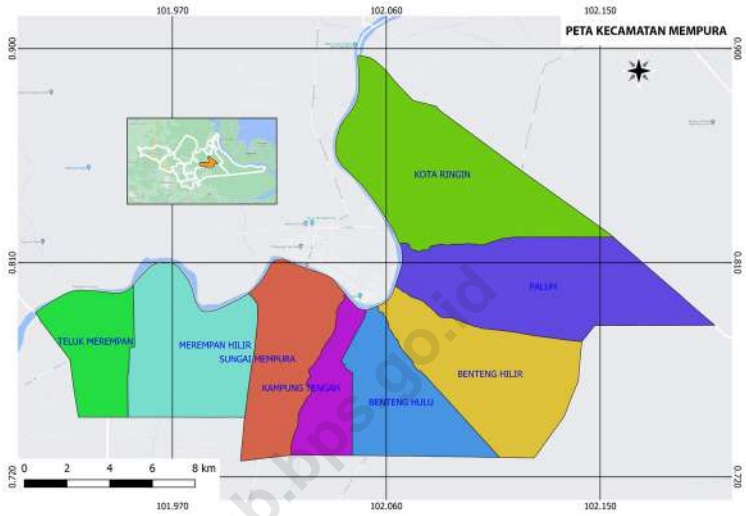
Febriana. Wahyu Hassapni

KONTRIBUTOR DATA/DATA CONTRIBUTORS

1. Kementerian Agama/*Ministry of Religious Affair*
2. Kementerian Pendidikan dan Kebudayaan/*Ministry of Education and Culture*
3. Badan Pusat Statistik/*BPS-Statistics Indonesia*
4. Puskesmas Kecamatan Mempura/*Health Center of Mempura District*
5. Kantor Camat Kecamatan Mempura/*Mempura District Office*

<https://siakkab.bps.go.id>

PETA WILAYAH KECAMATAN MEMPURA
MAP OF MEMPURA DISTRICT



KEPALA BPS KABUPATEN SIAK
HEAD OF BPS-STATISTICS SIAK REGENCY



PRAYUDHO BAGUS JATMIKO

<https://siakkab.go.id>

KATA PENGANTAR

Puji syukur dipanjatkan Kepada Tuhan Yang Maha Esa karena atas karunia dan rahmat Nya publikasi “KECAMATAN MEMPURA DALAM ANGKA 2023” dapat terwujud. Publikasi ini memberikan informasi secara rinci tentang keadaan statistik dasar dan sektoral yang banyak diperlukan oleh perencana dan pengambil keputusan dalam merumuskan kebijaksanaan pada bidang masing-masing. Dalam usaha memenuhi permintaan konsumen atau Stakeholder akan data maka perlu bagi kami untuk terus melakukan perbaikan dan penambahan data secara kontinu, secara bertahap BPS Kabupaten Siak berusaha untuk meningkatkan kualitas data maupun ketepatan waktu penyajian data, baik dari data instansi-instansi pemerintah maupun swasta. Mudah-mudahan segala harapan dan niat baik itu segera terwujud. Publikasi ini dapat diterbitkan berkat kerjasama dan partisipasi berbagai pihak. Kepada semua pihak yang telah mendukung publikasi ini, diucapkan terima kasih yang sebesar-besarnya. Diharapkan saran dan kritik yang membangun untuk publikasi di masa yang akan datang, seperti kata pepatah ‘ Tak ada gading yang tak retak’.

Siak Sri Indrapura, September 2024
Kepala BPS
Kabupaten Siak

PRAYUDHO BAGUS JATMIKO

PREFACE

Praise be to God Almighty because by His grace and mercy the publication of "MEMPURA DISTRICT IN FIGURES 2023" can be realized. This publication provides detailed information on the state of primary and sectoral statistics that are much needed by planners and decision makers in formulating policies in their respective fields. In an effort to meet consumer or stakeholder demand for data, it is necessary for us to continue to make improvements and add data continuously, gradually BPS-Statistics of Siak Regency is trying to improve data quality and timeliness of data presentation, both from data from government and private agencies. Hopefully all the hopes and good intentions will come true soon. This publication can be published thanks to the cooperation and participation of various parties. To all those who have supported this publication, thank you profusely. Suggestions and constructive criticism are expected for future publications, as the saying goes 'There is no ivory that is not cracked'.

*Siak Sri Indrapura , September 2024
Head of BPS-Statistics Siak Regency*

PRAYUDHO BAGUS JATMIKO

DAFTAR ISI/CONTENTS
KECAMATAN MEMPURA DALAM ANGKA
Mempura District in Figures
2024
 Volume 17, 2024

	Halaman <i>Page</i>
Kata Pengantar/ <i>Preface</i>	xi
Daftar Isi/ <i>Contents</i>	xiii
Daftar Tabel/ <i>List of Tables</i>	xv
Daftar Gambar/ <i>List of Figures</i>	xxi
Penjelasan Umum/ <i>Explanatory Notes</i>	xxiii
Daftar Singkatan/ <i>List of Abbreviation</i>	xxv
1. Geografi dan Iklim/ <i>Geography and Climate</i>	1
2. Pemerintahan/ <i>Government</i>	13
3. Penduduk/ <i>Population</i>	27
4. Sosial dan Kesejahteraan Rakyat/ <i>Social and Welfare</i>	37
5. Pertanian/ <i>Agriculture</i>	83
6. Pariwisata, Transportasi, dan Komunikasi/ <i>Tourism, Transportation, and Communication</i>	99
7. Perbankan, Koperasi, dan Perdagangan/ <i>Banking, Cooperative, and Trade</i>	115
Daftar Pustaka/ <i>Bibliography</i>	127

DAFTAR TABEL/LIST OF TABLES

Tabel Table		Halaman Page
1.	GEOGRAFI/GEOGRAPHY	
1.1	Luas Daerah Menurut Desa/Kelurahan di Kecamatan Mempura, 2023 <i>Total Area by Villages/Kelurahan in Mempura District, 2023.....</i>	9
1.2	Tinggi Wilayah di Atas Permukaan Laut menurut Desa/Kelurahan di Kecamatan Mempura, 2023 <i>Height of Area Above Sea Level by Villages/Kelurahan in Mempura District, 2023.....</i>	10
1.3	Jumlah Sungai yang Melintasi Desa/Kelurahan dan Keberadaan Lokasi Pemukiman di Tepi Sungai menurut Desa/Kelurahan di Kecamatan Mempura, 2023 <i>Number of Rivers Crossing Villages/Kelurahan and the Existence of Residential Locations on Riverbanks by Villages/Kelurahan in Mempura District, 2023</i>	11
1.4	Jarak ke Ibukota Kecamatan dan Ibukota Kabupaten/Kota Menurut Desa/Kelurahan di Kecamatan Mempura (km), 2023 <i>Distance to the District Capital and Regency/Municipal Capital by Villages/Kelurahan in Mempura District (km), 2023.....</i>	12
2.	PEMERINTAHAN/GOVERNMENT	
2.1	WILAYAH ADMINISTRATIF ADMINISTRATIVE AREA	
2.1.1	Status Pemerintahan, Jumlah Rukun Warga (RW) dan Rukun Tetangga (RT) Menurut Desa/ Kelurahan di Kecamatan Mempura, 2023 <i>Status of Government, Number of Rukun Warga and Rukun Tetangga by Villages¹/Kelurahan in Mempura District, 2023.....</i>	21

Tabel Table	Halaman Page
2.1.2	22
Klasifikasi Desa/Kelurahan Menurut Perkembangannya di Kecamatan Mempura, 2023 <i>Classification of Villages/Kelurahan According to Their Development in Mempura District, 2023</i>	
2.2	
SUMBER DAYA MANUSIA HUMAN RESOURCES	
2.2.1	23
Nama Kepala Desa/Kelurahan dan Pendidikan Tertinggi yang Ditamatkan di Kecamatan Mempura, 2023 <i>Name of Villages/Kelurahan Head and their last graduated education in Mempura District, 2023</i>	
2.2.2	24
Nama Pejabat dalam Struktur Pemerintahan di Kecamatan Mempura, 2023 <i>Name of Officials in the Government Structure and their last graduated education in Mempura District, 2023</i>	
2.2.3	25
Jumlah Perangkat Desa/Kelurahan (Termasuk Kades/Lurah) di Kecamatan Mempura, 2023 <i>Number of Villages/Kelurahan Apparatus (Include Villages/ Kelurahan Head) in Mempura District, 2023</i>	
3.	
PENDUDUK/POPULATION	
3.1	33
Penduduk, Distribusi Persentase Penduduk, Kepadatan Penduduk, Rasio Jenis Kelamin Penduduk Menurut Desa/Kelurahan di Kecamatan Mempura, 2023 <i>Population, Percentage Distribution of Population, Population Density, and Population Sex Ratio by Villages/Kelurahan in Mempura District, 2023</i>	
3.2	35
Jumlah Penduduk Menurut Kelompok Umur dan Jenis Kelamin di Kecamatan Mempura, 2023 <i>Population by Age Groups and Sex in Mempura District, 2023</i>	
4.	
SOSIAL DAN KESEJAHTERAAN SOSIAL/SOCIAL AND WELFARE	
4.1	
PENDIDIKAN EDUCATION	

Tabel Table	Halaman Page	
4.1.1	Banyaknya Desa ¹ /Kelurahan yang Memiliki Fasilitas Sekolah Menurut Tingkat Pendidikan di Kecamatan Mempura, 2021 <i>Number of Villages¹/Kelurahan Having Educational Facilities by Educational Level in Mempura District, 2021</i>	55
4.1.2	Jumlah Sekolah Menurut Tingkat Pendidikan di Kecamatan Mempura, 2023/2024 <i>Number of Schools by Educational Level in Mempura District, 2023/2024</i>	56
4.1.3	Jumlah Guru Menurut Tingkat Pendidikan di Kecamatan Mempura, 2023/2024 <i>Number of Teachers by Educational Level in Mempura District, 2023/2024</i>	57
4.1.4	Jumlah Murid Menurut Tingkat Pendidikan di Kecamatan Mempura, 2023/2024 <i>Number of Pupils by Educational Level in Mempura District, 2023/2024</i>	58
4.2	KESEHATAN HEALTH	
4.2.1	Banyaknya Sarana Kesehatan menurut Desa ¹ /Kelurahan di Kecamatan Mempura, 2023 <i>Number of Health Facilities by Villages¹/Kelurahan in Mempura District, 2023</i>	59
4.2.2	Banyaknya Tenaga Kesehatan menurut Menurut Desa/Kelurahan di Kecamatan Mempura, 2022 <i>Number of Health Workers by Villages/Kelurahan in Mempura District, 2022</i>	61
4.2.3	Banyaknya Peserta Aktif KB dan Peserta KB Baru Menurut Desa/Kelurahan di Kecamatan Mempura, 2023 <i>Number of Active KB Participants and New KB Participants by Villages/Kelurahan in Mempura District, 2023</i>	63
4.2.4	Banyaknya Imunisasi Yang Diberikan Kepada Bayi Menurut Desa/Kelurahan di Kecamatan Mempura, 2023 <i>Number of by Villages/Kelurahan in Mempura District, 2023</i>	64
4.2.5	Banyaknya Warga Penderita Kekurangan Gizi Menurut Desa/Kelurahan di Kecamatan Mempura, 2023	

Tabel Table	Halaman Page
<i>Number of People with Malnutrition by Villages/Kelurahan in Mempura District, 2023</i>	65
4.3 PERUMAHAN DAN LINGKUNGAN HOUSING AND ENVIRONMENT	
4.3.1 Banyaknya Desa ¹ /Kelurahan Menurut Sumber Air Minum Sebagian Besar Keluarga di Kecamatan Mempura, 2021 <i>Number of Villages¹/Kelurahan by Drinking Water Source of Majority Family in Mempura District, 2021</i>	66
4.3.2 Banyaknya Keluarga Menurut Desa/Kelurahan dan Jenis Pengguna Listrik di Kecamatan Mempura, 2021 <i>Number of Family by Villages/Kelurahan and Type of Electricity Consumer in Mempura District, 2021</i>	67
4.3.3 Banyaknya Desa ¹ /Kelurahan Menurut Sumber Penerangan Jalan Utama Desa/Kelurahan di Kecamatan Mempura, 2021 <i>Number of Villages¹/Kelurahan by Source of Villages/Kelurahan's Main Street Illumination in Mempura District, 2021</i>	68
4.3.4 Banyaknya Desa ¹ /Kelurahan Menurut Penggunaan Fasilitas Tempat Buang Air Besar Sebagian Besar Keluarga di Kecamatan Mempura, 2021 <i>Number of Villages¹/Kelurahan by Toilet Facility Used by Majority Family in Mempura District, 2021</i>	69
4.3.5 Banyaknya Desa/Kelurahan Menurut Jenis Bahan Bakar untuk Memasak yang Digunakan Sebagian Besar Keluarga di Kecamatan Mempura, 2021 <i>Number of Villages/Kelurahan by Type of Cooking Fuel Used by Majority Family in Mempura District, 2021</i>	70
4.4 AGAMA DAN SOSIAL LAINNYA RELIGION AND OTHER SOCIAL AFFAIRS	
4.4.1 Jumlah Tempat Peribadatan Menurut Desa/ Kelurahan di Kecamatan Mempura, 2023 <i>Number of Worship Places by Villages/Kelurahan in Mempura District, 2023.....</i>	71
4.4.2 Banyaknya Kejadian Bencana Alam Menurut Desa/Kelurahan dan Jenis Bencana Alam di Kecamatan Mempura, 2021	

Tabel Table	Halaman Page
	72
4.4.3	75
4.4.4	78
4.4.5	80
4.4.6	81
5.	
5.1	91
5.2	92

Tabel Table		Halaman Page
5.3	Luas Panen Tanaman Biofarmaka Menurut Jenis Tanaman di Kecamatan Mempura (m ²), 2020–2023 <i>Harvested Area of Medicinal Plants by Kind of Plant in Mempura District (m²), 2020–2023</i>	93
5.4	Produksi Tanaman Biofarmaka Menurut Jenis Tanaman di Kecamatan Mempura (kg), 2020–2023 <i>Production of Medicinal Plants by Kind of Plant in Mempura District (kg), 2020–2023</i>	94
5.5	Luas Panen Tanaman Hias Menurut Jenis Tanaman di Kecamatan Mempura (m ²), 2020–2023 <i>Harvested Area of Ornamental Plants by Kind of Plant in Mempura District (m²), 2020–2023</i>	95
5.6	Produksi Tanaman Hias Menurut Jenis Tanaman di Kecamatan Mempura (tangkai), 2020–2023 <i>Production of Ornamental Plants by Kind of Plant n Mempura District (stalks), 2020–2023</i>	96
5.7	Produksi Buah-Buahan dan Sayuran Tahunan Menurut Jenis Tanaman di Kecamatan Mempura (kuintal), 2020–2023 <i>Production of Annual Fruits and Vegetables by Kind of Plant in Mempura District (quintal), 2020–2023</i>	97
6.	PARIWISATA, TRANSPORTASI, DAN KOMUNIKASI/TOURISM, TRANSPORTATION, AND COMMUNICATION	
6.1	PARIWISATA TOURISM	
6.1.1	Jumlah Sarana Akomodasi Menurut Desa/Kelurahan dan Jenis Akomodasi di Kecamatan Mempura, 2023 <i>Number of Accomodation Facilities by Villages/Kelurahan and Type of Accomodation in Mempura District, 2023</i>	108
6.2	TRANSPORTASI TRANSPORTATION	
6.2.1	Prasarana dan Sarana Transportasi Antardesa/Kelurahan Menurut Desa/Kelurahan di Kecamatan Mempura, 2021 <i>Inter-Villages/Kelurahan Transportation Infrastructure and Facilities by Villages/Kelurahan in Mempura District, 2021</i>	109

**6.3 KOMUNIKASI
COMMUNICATION**

6.3.1	Keberadaan Kantor Pos/Pos Pembantu/Rumah Pos, Pos Keliling, dan Perusahaan/Agen Jasa Ekspedisi Swasta Menurut Desa/Kelurahan di Kecamatan Mempura, 2023 <i>Number of Post Office/Subsidiary of Post Office, Mobile Portal Service, Private Expedition Service Company by Villages/Kelurahan in Mempura District, 2023</i>	111
6.3.1	Jumlah Menara Telepon seluler dan Operator Layanan Komunikasi Telepon Seluler Menurut Desa/ Kelurahan di Kecamatan Mempura, 2023 <i>Number of Base Transceiver Station (BTS) and Cellular Phone Communication Service Operators by Villages/Kelurahan in Mempura District, 2023</i>	112
6.3.2	Kekuatan Sinyal Telepon Seluler dan Jenis Sinyal Internet Telepon Seluler Menurut Desa/Kelurahan di Kecamatan Mempura, 2023 <i>The Strenght of Celular Phone Signal by Villages/Kelurahan in Mempura District, 2023</i>	113

**7. PERBANKAN, KOPERASI, DAN PERDAGANGAN/BANKING,
COOPERATIVE, AND TRADE**

7.1	Banyaknya Sarana Lembaga Keuangan Bank Menurut Desa/ Kelurahan dan Jenis Bank di Kecamatan Mempura, 2023 <i>Number of Bank by Villages/Kelurahan and Type of Bank in Mempura District, 2023</i>	122
7.2	Banyaknya Koperasi Aktif Menurut Menurut Desa/Kelurahan dan Jenis Koperasi di Kecamatan Mempura, 2023 <i>Number of Cooperative by Villages/Kelurahan and Type of Cooperative in Mempura District, 2023</i>	123
7.3	Banyaknya Sarana Perdagangan Menurut Desa/Kelurahan dan Jenis Sarana Perdagangan di Kecamatan Mempura, 2023 <i>Number of Trade Facilities by Villages/Kelurahan and Type of Trade Facilities in Mempura District, 2023</i>	125

DAFTAR GAMBAR/LIST OF FIGURES

Gambar Figure		Halaman Page
1.1	Luas Daerah menurut Desa/Kelurahan (%), 2023 <i>Total Area by Village/Kelurahan (%), 2023.....</i>	7
2.1	Jumlah Rukun Tetangga dan Rukun Warga Menurut Desa/Kelurahan <i>Number of Rukun Tetangga and Rukun Warga by Villages.....</i>	18
2.2	Jumlah Perangkat Desa/Kelurahan (Termasuk Kades/Lurah) <i>Number of Villages/Kelurahan Apparatus (Include Villages/ Kelurahan Head).....</i>	19
3.1	Jumlah Penduduk Menurut Kelompok Umur dan Jenis Kelamin <i>Population by Age Groups and Sex.....</i>	32
4.1	Jumlah Sekolah Menurut Tingkat Pendidikan <i>Number of Schools by Educational Level</i>	51
4.2	Banyaknya Peserta Aktif KB dan Peserta KB Baru <i>Number of Active KB Participants and New KB Participants</i>	52
4.3	Banyaknya Keluarga Menurut Desa/ Kelurahan dan Jenis Pengguna Listrik <i>Number of Family by Villages/Kelurahan and Type of Electricity Consumer</i>	53
4.4	Jumlah Tempat Peribadatan Menurut Desa/Kelurahan <i>Number of Worship Places by Villages/Kelurahan</i>	54
5.1	Produksi Buah-Buahan dan Sayuran Tahunan Menurut Jenis Tanaman <i>Production of Annual Fruits and Vegetables by Kind of Plant</i>	90
6.1	Prasarana dan Sarana Transportasi Antardesa/Kelurahan	

Gambar Figure	Halaman Page

	<i>Inter-Villages/Kelurahan Transportation Infrastructure and Facilities .</i> 106
6.2	Jumlah Menara Telepon seluler Menurut Desa/Kelurahan
	<i>Number of Base Transceiver Station (BTS) by Villages.....</i> 107
7.1	Banyaknya Sarana Lembaga Keuangan Bank Menurut Jenis Bank di Kecamatan Mempura
	<i>Number of Bank by Type of Bank in Mempura District</i> 121

<https://siakkab.bps.go.id>

PENJELASAN UMUM/EXPLANATORY NOTES

Tanda-tanda, satuan-satuan, dan lain-lainnya yang digunakan dalam publikasi ini adalah sebagai berikut:

Symbols, measurement units, and acronyms which are used in this publication, are as follows:

1. TANDA-TANDA/SYMBOLS

Data tidak tersedia/ <i>Data not available</i>	: ...
Tidak ada atau nol / <i>Null or zero</i>	: -
Data dapat diabaikan/ <i>Data negligible</i>	: ~0
Tanda decimal/ <i>Decimal point</i>	: ,
Data tidak dapat ditampilkan/ <i>Not applicable</i>	: NA
Angka estimasi/ <i>Estimated figures</i>	: e
Angka diperbaiki/ <i>Revised figures</i>	: r
Angka sementara/ <i>Preliminary figures</i>	: *
Angka sangat sementara/ <i>Very preliminary figures</i>	: **
Angka sangat sangat sementara/ <i>Very very preliminary figures</i>	: ***

2. SATUAN/UNITS

barel/ <i>barrel</i>	: 158,99 liter/ <i>litres</i> = 1/6,2898 m ³
hektare (ha)/ <i>hectare (ha)</i>	: 10.000 m ²
kilometer (km)/ <i>kilometres (km)</i>	: 1.000 meter/ <i>meters (m)</i>
knot/ <i>knot</i>	: 1,8523 km/jam (<i>km/hour</i>)
kuintal/ <i>quintal</i>	: 100 kg
KWh	: 1.000 Watt <i>hour</i>
MWh	: 1.000 KWh
liter (untuk beras)/ <i>litre (for rice)</i>	: 0,80 kg
MMSCF	: 1/35,3 m ³
metrik ton (m.ton)/ <i>metric ton (m. ton)</i>	: 0,98421 long ton = 1.000 kg
ons/ <i>ounce</i>	: 28,31 gram/ <i>grams</i>
ton	: 1.000 kg

Satuan lain: buah, dus, butir, helai/lembar, kaleng, batang, pulsa, ton kilometer (ton-km), jam, menit, persen (%).

Other units: unit, pack, pieces, sheet, tin, pulse, ton-kilometres(ton-km), hour, minute, percent (%).

Perbedaan angka di belakang koma disebabkan oleh pembulatan angka.

The difference in decimal numbers is caused by rounding.

DAFTAR SINGKATAN/LIST OF ABBREVIATION

SI	: Stasiun Iklim/ <i>Climate Station</i>
SMPK	: Stasiun Meterologi Pertanian Khusus/ <i>Special Agricultural Meteorological Station</i>
t.t	: Tempat tidur/ <i>Bed</i>
BCG	: Bacillus Calmette Guerin
DPT	: Difteri, Pertusis, Tetanus/ <i>Diphtheria, Tetanus, and Pertussis</i>
TT	: Tetanus Toxoid
IOT	: Industri Obat Tradisional/ <i>Traditional Medicine Industry</i>
IKOT	: Industri Kecil Obat Tradisional/ <i>Traditional Medicine Small Industry</i>
Alkes	: Alat kesehatan/ <i>Health Kits</i>
PKRT	: Perbekalan Kesehatan Rumah tangga/ <i>Household Health Logistics</i>
Kompl	: Komplemen/ <i>Complement</i>
IRTP	: Industri Pangan Produksi Rumah Tangga/ <i>Foods Home Industry</i>
PBF	: Pedagang Besar Farmasi/ <i>Pharmacy Whole-seller</i>
GFK	: Gudang Farmasi Kab/Kota/Regency/ <i>Municipality Pharmacy Warehouse</i>
RB	: Rumah Bersalin/ <i>Delivery House</i>
Pustu	: Puskesmas pembantu/ <i>Auxiliary Public Health Center</i>
BP	: Balai Pengobatan/ <i>Polyclinic</i>
TPS	: Tempat Pembuangan Sampah Sementara / <i>landfill</i>
Jamkesmas	: Jaminan kesehatan masyarakat miskin/ <i>Poor public health insurance</i>
PJKMU	: Program Jaminan Kesehatan Masyarakat Umum/ <i>General Public Health Insurance Program</i>
SIUP	: Surat Ijin Usaha Perdagangan/ <i>Trading Permission Letter</i>
TDP	: Tanda Daftar Perusahaan/ <i>Company Registration Identity</i>
API	: Angka Pengenal Importir/ <i>Importer's Identity Number</i>

01

GEOGRAFI
GEOGRAPHY



PENJELASAN TEKNIS

1. **Luas Wilayah** adalah daerah yang tercakup dalam kekuasaan teritorial sebuah daerah tersebut, baik itu wilayah daratan maupun lautan. Luas wilayah berakhir pada batas wilayah dengan kondisi fisik seperti sungai, gunung dan lain lain. Batas wilayah ini bisa berupa daratan maupun lautan dan yang disepakati secara hukum oleh Peraturan Perundangan.
2. **Sungai** adalah air tawar dari sumber ilmiah yang mengalir dari tempat yang lebih tinggi ke tempat yang lebih rendah dan menuju atau bermuara ke laut, danau, atau sungai yang lebih besar.
3. **Permukiman** adalah bagian dari lingkungan hidup di luar kawasan lindung, baik yang berupa kawasan perkotaan maupun pedesaan yang berfungsi sebagai lingkungan tempat tinggal atau lingkungan hunian dan tempat kegiatan yang mendukung perikehidupan dan penghidupan.
4. **Jarak ke Ibukota Kecamatan** adalah jarak yang dihitung dari kantor kepala desa/lurah ke kantor kecamatan dan dinyatakan dalam km.

TECHNICAL NOTES

1. **Area size** is an area covered by territorial authority in an area, both land and sea. The area ends at the boundary of the area with physical conditions such as rivers, mountains and others. The boundaries of this area can be in the form of land or sea and that is legally agreed by the Law.
2. **Rivers** are fresh water from scientific sources that flow from a higher place to a lower place and lead to or lead to a larger sea, lake, or others river.
3. **Resedentials** are part of the living environment outside protected areas, whether in the form of urban or rural areas, which function as residential environments or residential environments and places for activities that support life and livelihood.
4. **Distance to the subdistrict capital** is the distance calculated from the village head/lurah office to the subdistrict office and expressed in km

5. **Jarak ke Ibukota Kabupaten** adalah jarak yang dihitung dari kantor kepala desa/lurah ke kantor bupati dan dinyatakan dalam km.
5. ***Distance to the subregency capital*** is the distance calculated from the village head/lurah office to the subregency office and expressed in km.

<https://siakkab.bps.go.id>

ULASAN

Secara astronomis, Kecamatan Mempura terletak antara $0^{\circ}42'$ - $0^{\circ}57'$ Lintang Utara dan $101^{\circ}43'$ - $102^{\circ}14'$ Bujur Timur

Berdasarkan posisi geografisnya, Kecamatan Mempura memiliki batas-batas:

- a. Utara : Kecamatan Siak
- b. Selatan : Kecamatan Dayun
- c. Barat : Kecamatan Koto Gasib
- d. Timur : Kecamatan Pusako dan Kecamatan Sungai Apit

Wilayah kecamatan Mempura seperti pada umumnya wilayah Kabupaten Siak terdiri dari dataran rendah dengan struktur tanah pada umumnya terdiri dari tanah podsolik merah kuning dari batuan dan aluvial serta tanah organosol dan gley humus dalam bentuk rawa-rawa atau tanah basah.

Kecamatan Mempura secara umum berada pada daerah dataran rendah dengan mayoritas sektor pertanian didominasi oleh perkebunan kelapa sawit.

Pada tahun 2023, Kecamatan Mempura terdiri dari 7 Desa yaitu:

1. Desa Merempan Hilir
2. Kelurahan Sungai Mempura
3. Desa Kampung Tengah
4. Desa Benteng Hulu
5. Desa Benteng Hilir
6. Desa Paluh

DESCRIPTION

Astronomically, Mempura subdistrict is located between $0^{\circ}42'$ - $0^{\circ}57'$ North Latitude and $101^{\circ}43'$ - $102^{\circ}14'$ East Longitude.

Based on its geographical position, Mempura subdistrict has the following boundaries:

- a. North : Siak District*
- b. South : Dayun District*
- c. West : Koto Gasib District*
- d. East : Pusako District and Sungai Apit District*

The area of the Mempura subdistrict as in general, the Siak Regency area consists of lowlands with the soil structure generally consisting of red-yellow podzolic soil of rock and alluvial as well as organosol soil and gley humus in the form of swamps or wet soil.

Mempura subdistrict is generally located in a lowland area with the majority of the agricultural sector being dominated by oil palm plantations.

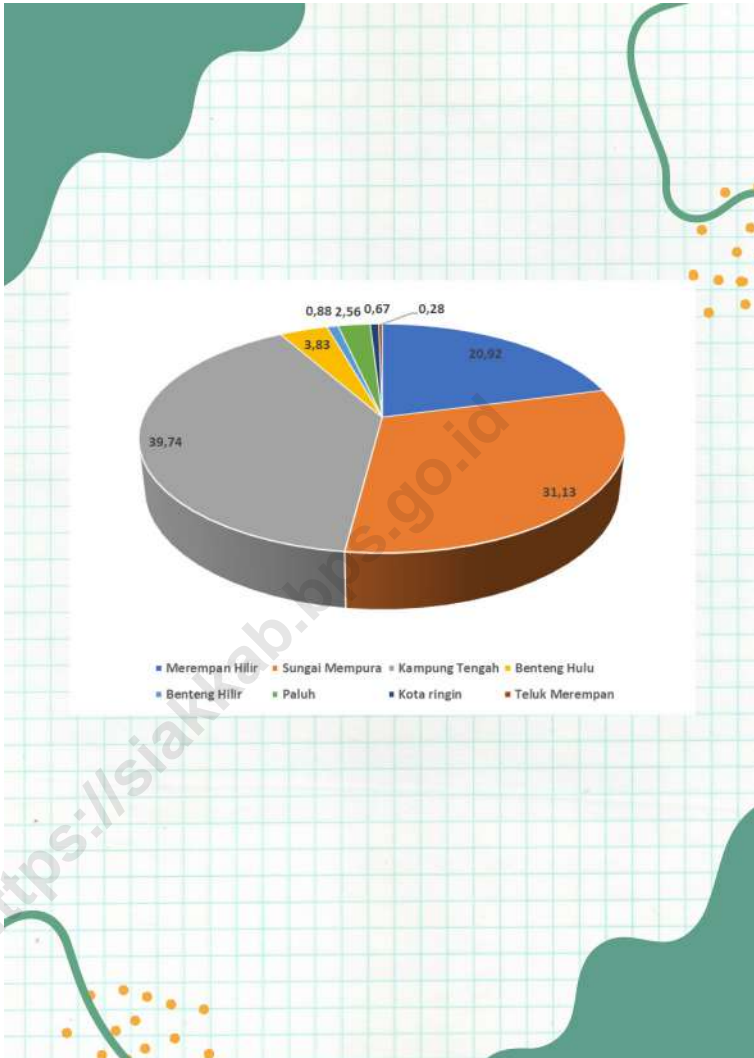
In 2023, Mempura Subdistrict has seven villages, these include:

- 1. Merempan Hilir Village*
- 2. Sungai Mempura Village*
- 3. Kampung Tengah Village*
- 4. Benteng Hulu Village*
- 5. Benteng Hilir Village*
- 6. Paluh Village*

- 7. Desa Kota Ringin
- 8. Desa Teluk Merempan

- 7. *Kota Ringin Village*
- 8. *Teluk Merempan Village*

<https://siakkab.bps.go.id>



Sumber/Source : Kantor Camat Mempura/Mempura District Office

Gambar
Figures

1.1

Luas Daerah menurut Desa/Kelurahan (%), 2023
Total Area by Village/Kelurahan (%), 2023

Tabel 1.1
Table

Luas Daerah Menurut Desa/Kelurahan di Kecamatan Mempura, 2023
Total Area by Villages/Kelurahan in Mempura District, 2023

Desa/Kelurahan Village/Kelurahan	Luas Total Area (km²/sq.km)	Persentase terhadap Luas Kecamatan Percentage to District Area
(1)	(2)	(3)
Merempan Hilir	91,52	20,92
Sungai Mempura	136,16	31,13
Kampung Tengah	173,85	39,74
Benteng Hulu	16,74	3,83
Benteng Hilir	3,83	0,88
Paluh	11,19	2,56
Kota Ringin	2,94	0,67
Teluk Merempan	1,22	0,28
Mempura	437,45	100

Sumber/Source: Kantor Camat Mempura/Mempura District Office

Tabel
Table 1.2

**Tinggi Wilayah di Atas Permukaan Laut menurut Desa/
Kelurahan di Kecamatan Mempura, 2023**
*Height of Area Above Sea Level by Villages/Kelurahan in
Mempura District, 2023*

Desa/Kelurahan <i>Village/Kelurahan</i>	Tinggi Wilayah <i>High of Area</i> (m)
(1)	(2)
Merempan Hilir	16
Sungai Mempura	8
Kampung Tengah	14
Benteng Hulu	18
Benteng Hilir	8
Paluh	8
Kota Ringin	8
Teluk Merempan	9
Mempura	8

Sumber/Source: Kantor Camat Mempura/Mempura District Office

Tabel 1.3
Table

Jumlah Sungai yang Melintasi Desa/Kelurahan dan Keberadaan Lokasi Pemukiman di Tepi Sungai menurut Desa/Kelurahan di Kecamatan Mempura, 2023
Number of Rivers Crossing Villages/Kelurahan and the Existence of Residential Locations on Riverbanks by Villages/Kelurahan in Mempura District, 2023

Desa/Kelurahan Village/Kelurahan	Jumlah Sungai Number of Rivers	Lokasi Pemukiman Residential Locations	Jumlah Bangunan Tempat Tinggal di Tepi Sungai Number of Residential Location on Riverbanks
(1)	(2)	(3)	(4)
Merempan Hilir	2	58	582
Sungai Mempura	1	5	10
Kampung Tengah	5	3	15
Benteng Hulu	4	14	-
Benteng Hilir	3	-	10
Paluh	5	7	7
Kota Ringin	4	-	-
Teluk Merempan	-	-	-

Sumber/Source: Kantor Camat Mempura/Mempura District Office

Tabel
Table 1.4

Jarak ke Ibukota Kecamatan dan Ibukota Kabupaten/Kota Menurut Desa/Kelurahan di Kecamatan Mempura (km), 2023
Distance to the District Capital and Regency/Municipal Capital by Villages/Kelurahan in Mempura District (km), 2023

Desa/Kelurahan <i>Village/Kelurahan</i>	Jarak ke Ibukota Kecamatan <i>Distance to District Capital</i>	Jarak ke Ibukota Kabupaten/ Kota <i>Distance to Regency/Municipal Capital</i>
(1)	(2)	(3)
Merempan Hilir	15,0	7,0
Sungai Mempura	4,0	0,5
Kampung Tengah	1,5	1,0
Benteng Hulu	1,7	5,0
Benteng Hilir	0,7	5,0
Paluh	1,0	11,0
Kota Ringin	1,5	12,0
Teluk Merempan	12,0	7,0

Sumber/Source: Kantor Camat Mempura/Mempura District Office

02

**PEMERINTAHAN
GOVERNMENT**



PENJELASAN TEKNIS

1. **Desa/Kelurahan** adalah kesatuan masyarakat hukum yang memiliki batas wilayah yang berwenang untuk mengatur dan mengurus urusan pemerintahan, kepentingan masyarakat setempat berdasarkan prakarsa masyarakat, asal dan adat istiadat setempat yang diakui dan dihormati dalam Sistem kesatuan Pemerintah Republik Indonesia (UU No. 6 Tahun 2015 tentang Desa).
2. **Satuan lingkungan setempat (SLS)** adalah satuan lingkungan di bawah desa/kelurahan. Istilah SLS bisa berbeda antar daerah, seperti rukun tetangga (RT), rukun warga (RW), dusun atau lingkungan. Batas SLS bisa berupa batas alam/buatan, tetapi ada juga yang hanya berupa dinding rumah atau tanah kosong.
3. **Desa swadaya** merupakan desa yang mayoritas penduduknya hidup dengan menggunakan sumber daya alam untuk memenuhi kebutuhan sehari-hari.
4. **Desa swakarya** mencerminkan tahap peralihan warganya dari ketergantungan pada alam menuju kemandirian, dan mengarah ke desa swasembada.

TECHNICAL NOTES

1. **Village/Kelurahan** is the unity of the legal community who have territorial boundaries that are authorized to regulate and manage government affairs, the interest of local communities based on community initiatives, origin and local customs that are acknowledged and respected within the unitary System of Government Republic of Indonesia (Law No. 6 Year 2015 about Village).
2. **The local environmental unit (LEU)** is an environmental unit under the village/kelurahan. The term SLS can be different between regions, such as neighborhood units (NU), community units (CU), hamlets or neighborhoods. SLS boundaries can be in the form of natural/artificial boundaries, but some are only in the form of house walls or vacant land.
3. **Swadaya villages** are villages where the majority of the population lives by using natural resources to meet daily needs.
4. **Swakarya villages** reflect the transition stage of their citizens from dependence on nature to independence, and lead to self-sufficiency villages.

5. **Desa swasembada** adalah hasil dari pengembangan penuh potensi di sebuah lokasi dekat perkotaan, di mana masyarakatnya mampu mandiri secara optimal.
 6. **Pemerintah desa** adalah kepala desa atau yang disebut dengan nama lain dibantu perangkat desa sebagai unsur penyelenggara pemerintah desa. Perangkat desa terdiri atas sekretaris desa (yang memimpin sekretariat desa) dan perangkat desa lainnya (terdiri atas sekretariat desa, pelaksana kewilayahan, dan pelaksana teknis).
 7. **Kepala desa/lurah** adalah pejabat pemerintah desa yang mempunyai wewenang, tugas, dan kewajiban untuk menyelenggarakan rumah tangga desanya dan melaksanakan tugas dari Pemerintah dan Pemerintah Daerah.
 8. **Sekretaris desa/sekretaris lurah** berkedudukan sebagai unsur pimpinan sekretariat desa/kelurahan. Sekretaris desa/sekretaris lurah bertugas membantu kepala desa/lurah dalam bidang administrasi pemerintahan.
5. **Swasembada village** is the result of the full development of potential in a location near the city, where the community is able to be optimally independent.
 6. **The village government** is the village head or called by another name assisted by village officials as elements of the village government organizer. The village apparatus consists of the village secretary (who leads the village secretariat) and other village officials (consisting of the village secretariat, regional implementers, and technical implementers).
 7. **The village head/sub-district head** is a village government official who has the authority, duties, and obligations to organize the household of his village and carry out the duties of the Government and Regional Government.
 8. **The village secretary/sub-district secretary** is positioned as an element of the leadership of the village/sub-district secretariat. The village secretary/sub-district secretary is tasked with assisting the village head/sub-district head in the field of government administration.

ULASAN

Struktur organisasi pemerintah di tingkat kecamatan terdiri dari Kepala Kecamatan (Camat) sebagai kepala pemerintahan yang kedudukannya setingkat di bawah Pemerintah Kabupaten Siak.

Camat dalam pelaksanaan tugas sehari-hari dibantu oleh seorang Sekretaris Kecamatan (Sekcam) dan kepala-kepala seksi serta stafnya.

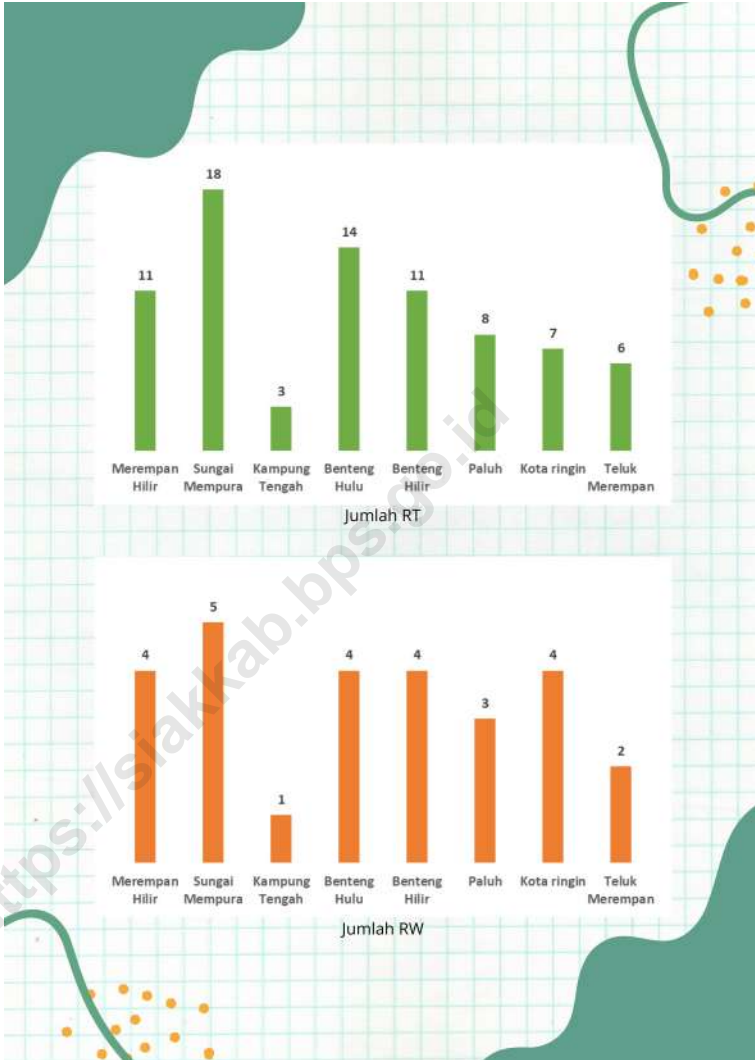
Wilayah Kecamatan Mempura secara administratif terbagi atas 5 (enam) desa yang diklasifikasikan sebagai Desa Swadaya, 2 (dua) desa yang diklasifikasikan sebagai Desa Swakarsa, dan 1 (satu) desa yang diklasifikasikan sebagai Desa Swasembada

DESCRIPTION

The organizational structure of the government at the sub-district level consists of the Sub-district Head (Camat) as the head of government whose position is one level below the Siak Regency Government.

The Sub-district Head in carrying out daily tasks is assisted by a Sub-district Secretary (Sekcam) and section heads and their staff.

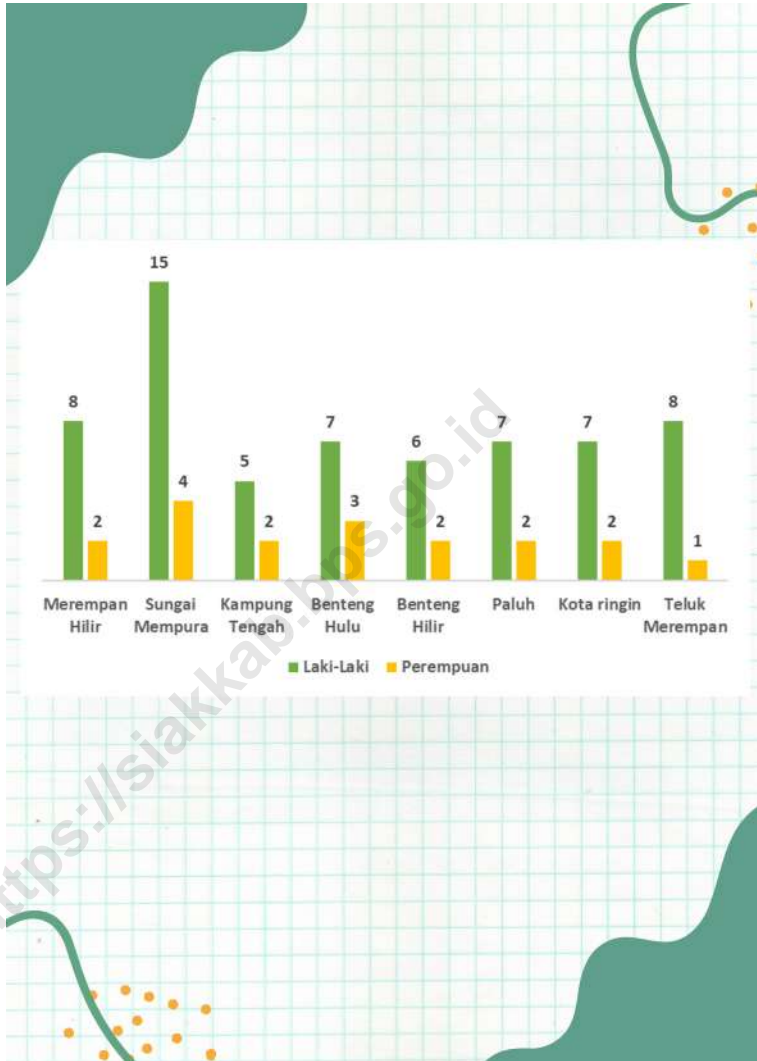
The Mempura Sub-district area is administratively divided into 5 (six) villages classified as Swadaya Villages, 2 (two) village classified as Swakarsa Village, and 1 (one) village classified as Swasembada Village.



Sumber/Source : Kantor camat Mempura/Mempura District Office

Gambar 2.1
Figures

**Jumlah Rukun Tetangga dan Rukun Warga Menurut Desa/
Kelurahan**
Number of Rukun Tetangga and Rukun Warga by Villages



Sumber/Source : Kantor camat Mempura/Mempura District Office

Gambar 2.2
Figures

Jumlah Perangkat Desa/Kelurahan (Termasuk Kades/Lurah)
Number of Villages/Kelurahan Apparatus (Include Villages/Kelurahan Head)

2.1 WILAYAH ADMINISTRATIF ADMINISTRATIVE AREA

Tabel 2.1.1 Status Pemerintahan, Jumlah Rukun Warga (RW) dan Rukun Tetangga (RT) Menurut Desa/Kelurahan di Kecamatan Mempura, 2023
Status of Government, Number of Rukun Warga and Rukun Tetangga by Villages'/Kelurahan in Mempura District, 2023

Desa/Kelurahan Village/Kelurahan	Status	Rukun Warga (RW)	Rukun Tetangga (RT)
(1)	(2)	(3)	(4)
Merempan Hilir	Desa	4	11
Sungai Mempura	Kelurahan	5	18
Kampung Tengah	Desa	1	3
Benteng Hulu	Desa	4	14
Benteng Hilir	Desa	4	11
Paluh	Desa	3	8
Kota Ringin	Desa	4	7
Teluk Merempan	Desa	2	6
Mempura		27	78

Sumber/Source: Kantor camat Mempura/Mempura District Office

Tabel 2.1.2 **Klasifikasi Desa/Kelurahan Menurut Perkembangannya di Kecamatan Mempura, 2023**
Table **Classification of Villages/Kelurahan According to Their Development in Mempura District, 2023**

Desa/Kelurahan <i>Village/Kelurahan</i>	Klasifikasi <i>Classification</i>
(1)	(2)
Merempan Hilir	Swakarsa
Sungai Mempura	Swasembada
Kampung Tengah	Swadaya
Benteng Hulu	Swadaya
Benteng Hilir	Swadaya
Paluh	Swakarsa
Kota Ringin	Swadaya
Teluk Merempan	Swadaya
Jumlah/Total Swadaya	5
Jumlah/Total Swakarya	-
Jumlah/Total Swakarsa	2
Jumlah/Total Swasembada	1

Sumber/Source: Kantor Camat Mempura/Mempura District Office

2.2 SUMBER DAYA MANUSIA HUMAN RESOURCES

Tabel 2.2.1 Nama Kepala Desa/Kelurahan dan Pendidikan Tertinggi yang Ditamatkan di Kecamatan Mempura, 2023
Table *Name of Villages/Kelurahan Head and their last graduated education in Mempura District, 2023*

Desa/Kelurahan <i>Village/Kelurahan</i>	Kepala Desa/Lurah <i>Villages/Kelurahan Head</i>	Pendidikan <i>Education</i>
(1)	(2)	(3)
Merempan Hilir	Nanang	SMA
Sungai Mempura	Megawati, SH	S1
Kampung Tengah	Ardianto, S.AP, M.Si	S2
Benteng Hulu	Sadam, S.Si	S1
Benteng Hilir	Rasyid	SMA
Paluh	Suprayitno	SMA
Kota Ringin	Harun. Z, SE	S1
Teluk Merempan	Iswoyo	SMA

Sumber/Source: Kantor Camat Mempura/Mempura District Office

Tabel
Table 2.2.2

**Nama Pejabat dalam Struktur Pemerintahan di
Kecamatan Mempura, 2023**
*Name of Officials in the Government Structure and their last
graduated education in Mempura District, 2023*

Jabatan Position	Nama Name	Pendidikan Education
(1)	(2)	(3)
Camat	Hardlan Winanda Mulya, S.STP, M.Si	S2
Sekretaris Kecamatan	Ardianto, S.AP, M.Si	S2
Kasi Pemerintahan	Tengku Ilyas, S.Sos	S1
Kasi PMD	Eryani, S. Ag	S1
Kasi Tramtib	Ruliawan Nugroho, S. Sos	S1
Pemegang kas	Vhariski Haikal, S.Tr.IP	S1
Kasi Kesos	Faldiani Harahap, S.Sos	S1
Kasubbag Umum	Marisya, S.AP	S1
Kasubbag Keuangan	Abdul Hamid, S.AP	S1

Sumber/Source: Kantor Camat Mempura/Mempura District Office

Tabel 2.2.3
Table

**Jumlah Perangkat Desa/Kelurahan (Termasuk Kades/
Lurah) di Kecamatan Mempura, 2023**
**Number of Villages/Kelurahan Apparatus (Include Villages/
Kelurahan Head) in Mempura District, 2023**

Desa/Kelurahan Village/Kelurahan	Laki-laki Man	Perempuan Woman
(1)	(2)	(3)
Merempan Hilir	8	2
Sungai Mempura	15	4
Kampung Tengah	5	2
Benteng Hulu	7	3
Benteng Hilir	6	2
Paluh	7	2
Kota Ringin	7	2
Teluk Merempan	8	1

Sumber/Source: Kantor Camat Mempura/Mempura District Office

03

**PENDUDUK
POPULATION**



PENJELASAN TEKNIS

1. **Kepadatan penduduk** adalah ukuran persebaran penduduk yang menunjukkan jumlah penduduk untuk setiap kilometer persegi luas wilayah.
2. **Rasio jenis kelamin** adalah perbandingan antara jumlah penduduk laki-laki dan jumlah penduduk perempuan pada suatu daerah dan waktu tertentu, yang biasanya dinyatakan dalam banyaknya penduduk laki-laki per 100 perempuan.

TECHNICAL NOTES

1. **Population density** is a measure of the distribution of the population which shows the total population for each square kilometer of area.
2. **Sex ratio** is the ratio between total male population and female population in a certain area and at a certain time, which is usually stated in the number of male residents per 100 females.

<https://siakkab.bps.go.id>

<https://siakkab.bps.go.id>

ULASAN

Jumlah Penduduk Kecamatan Mempura tahun 2023 tercatat sebanyak 18.020 jiwa. Penduduk Kecamatan Mempura tersebar di 8 (delapan) desa dengan luas wilayah 437,45 km², kepadatan penduduk tercatat sebesar 41,19 jiwa per km².

Desa/kelurahan dengan jumlah penduduk terbanyak tahun 2023 adalah Kelurahan Sungai Mempura dengan populasi mencapai 4.110 jiwa. Sementara itu, Kampung Tengah merupakan desa/kelurahan dengan jumlah penduduk terendah, yaitu sebanyak 584 jiwa.

Pola yang berbeda terlihat jika mengamati kepadatan penduduk. Desa Teluk Merempan merupakan desa/kelurahan dengan kepadatan penduduk tertinggi yakni mencapai 727,05 jiwa per km². Sedangkan Desa Kampung Tengah merupakan desa/kelurahan dengan kepadatan penduduk terendah yakni sebanyak 3,36 jiwa per km².

DESCRIPTION

The population of Mempura District in 2023 was recorded at 18,020 people. The population of Mempura District is spread across 8 (eight) villages with an area of 437.45 km², the population density was recorded at 41.19 people per km².

The village/sub-district with the largest population in 2023 was Sungai Mempura Village with a population of 4,110 people. Meanwhile, Kampung Tengah is the village/sub-district with the lowest population, namely 584 people.

A different pattern is seen when observing population density. Teluk Merempan Village is the village/sub-district with the highest population density, namely 727.05 people per km². Meanwhile, Kampung Tengah Village is the village/sub-district with the lowest population density, namely 3.36 people per km².



Sumber/Source : Dinas Kependudukan dan Pencatatan Sipil Kabupaten Siak/ *Population and Civil Registration Service of Siak Regency*

Gambar 3.1
Figures

Jumlah Penduduk Menurut Kelompok Umur dan Jenis Kelamin
Population by Age Groups and Sex

Tabel 3.1
Table

Penduduk, Distribusi Persentase Penduduk, Kepadatan Penduduk, Rasio Jenis Kelamin Penduduk Menurut Desa/ Kelurahan di Kecamatan Mempura, 2023
Population, Percentage Distribution of Population, Population Density, and Population Sex Ratio by Villages/ Kelurahan in Mempura District, 2023

Desa/Kelurahan <i>Village/Kelurahan</i>	Penduduk/Population		
	Laki-Laki/Male	Perempuan/Female	Jumlah/Total
(1)	(2)	(3)	(4)
Merempan Hilir	1.229	1.164	2.393
Sungai Mempura	2.097	2.013	4.110
Kampung Tengah	289	295	584
Benteng Hulu	1.990	1.884	3.874
Benteng Hilir	1.231	1.150	2.381
Paluh	975	957	1.932
Kota Ringin	980	879	1.859
Teluk Merempan	445	442	887
Mempura	9.236	8.784	18.020

Lanjutan Tabel/*Continued Table 3.1*

Desa/Kelurahan <i>Village/Kelurahan</i>	Persentase Penduduk <i>Percentage of Total Population</i>	Kepadatan Penduduk (per km ²) <i>Population Density per sq.km</i>	Rasio Jenis Kelamin Penduduk <i>Population Sex Ratio</i>
(1)	(5)	(6)	(7)
Merempan Hilir	13	26,15	1,06
Sungai Mempura	23	30,19	1,04
Kampung Tengah	3	3,36	0,98
Benteng Hulu	21	231,42	1,06
Benteng Hilir	13	621,67	1,07
Paluh	11	172,65	1,02
Kota Ringin	10	632,31	1,11
Teluk Merempan	5	727,05	1,01
Mempura	100	41,19	1,05

Sumber/*Source*: Dinas Kependudukan dan Pencatatan Sipil Kabupaten Siak/ *Population and Civil Registration Service of Siak Regency*

Tabel 3.2
Table

Jumlah Penduduk Menurut Kelompok Umur dan Jenis Kelamin di Kecamatan Mempura, 2023
Population by Age Groups and Sex in Mempura District, 2023

Kelompok Umur <i>Age Groups</i>	Jenis Kelamin/Sex		
	Laki-Laki <i>Male</i>	Perempuan <i>Female</i>	Jumlah <i>Total</i>
(1)	(2)	(3)	(4)
0-4	709	681	1.390
5-9	868	878	1.746
10-14	964	925	1.889
15-19	744	720	1.464
20-24	848	773	1.621
25-29	696	603	1.299
30-34	638	657	1.295
35-39	698	738	1.436
40-44	756	778	1.534
45-49	668	616	1.284
50-54	580	500	1.080
55-59	398	355	753
60-64	286	237	523
65-69	177	142	319
70-74	115	99	214
75+	91	82	173
Total	9.236	8.784	18.020

Catatan/Note: Data merupakan kondisi penduduk Per 31 Desember 2023/ *Data is the population condition as of 31 December, 2023*
 Sumber/Source: Dinas Kependudukan dan Pencatatan Sipil Kabupaten Siak/ *Population and Civil Registration Service of Siak Regency*

04

SOSIAL DAN KESEJAHTERAAN RAKYAT SOCIAL AND WELFARE



PENJELASAN TEKNIS

1. **Jalur Pendidikan di Indonesia** terdiri atas 1) pendidikan formal, 2) pendidikan nonformal, dan 3) pendidikan informal yang ketiganya dapat saling melengkapi dan memperkaya (Undang-Undang No. 20 Tahun 2003 tentang Sistem Pendidikan Nasional)

2. **Jenjang Pendidikan Formal** terdiri atas pendidikan dasar, pendidikan menengah, dan pendidikan tinggi. Jenis pendidikan yang diajarkan mencakup pendidikan umum, kejuruan, akademik, profesi, vokasi, keagamaan, dan khusus.

a. **Pendidikan Dasar** berbentuk Sekolah Dasar (SD) dan Madrasah Ibtidaiyah (MI) atau bentuk lain yang sederajat serta Sekolah Menengah Pertama (SMP) dan Madrasah Tsanawiyah (MTs) atau bentuk lain yang sederajat.

b. **Pendidikan Menengah** berbentuk Sekolah Menengah Atas (SMA), Madrasah Aliyah (MA), Sekolah Menengah Kejuruan (SMK), dan Madrasah Aliyah Kejuruan (MAK), atau bentuk lain yang sederajat.

c. **Pendidikan Tinggi** merupakan jenjang pendidikan setelah pendidikan menengah yang

TECHNICAL NOTES

1. **The Education System in Indonesia** consists of 1) a formal education, 2) non-formal education, and 3) informal education that all three can be complementary and enriching (Law No. 20 Year 2003 about The National Education System)

2. **The Formal Education Level** consists of primary education, secondary education, and high education. The kind of education that taught consists of general education, vocational, academic, professional, religious, and specific education.

a. **The Primary Education** consists of Elementary School and Islamic Elementary School or other equivalent forms and Junior High School and MTs or other equivalent forms.

b. **The Secondary Education** consists of the senior high school, Madrasah Aliyah, Vocational School, and Vocational Madrasah Aliyah, or other equivalent forms.

c. **The Tertiary Education** consists of the education level after the secondary education that consists

mencakup program pendidikan diploma, sarjana, magister, spesialis, dan doktor yang diselenggarakan oleh perguruan tinggi. Perguruan tinggi dapat berbentuk akademi, politeknik, sekolah tinggi, atau institut.

of diplomas, bachelor, master, specialist, and doctoral degrees that are held by the college. The universities can be academy, polytechnic, college, or institute

3. TK (Taman Kanak-Kanak) adalah salah satu bentuk satuan pendidikan anak usia dini pada jalur pendidikan formal yang menyelenggarakan program pendidikan bagi anak berusia 4 (empat) tahun sampai dengan 6 (enam) tahun (Peraturan Pemerintah Republik Indonesia Nomor 19 Tahun 2017).

3. Kindergarten (TK) is one form of early childhood education unit in the formal education pathway that organizes educational programs for children aged 4 (four) years to 6 (six) years (Government Regulation of the Republic of Indonesia Number 19 of 2017).

4. RA (Raudhatul Athfal)/BA (Bustanul Athfal) adalah salah satu bentuk satuan pendidikan anak usia dini pada jalur pendidikan formal yang menyelenggarakan program pendidikan dengan kekhasan agama Islam bagi anak berusia 4 (empat) tahun sampai dengan 6 (enam) tahun (Peraturan Pemerintah Republik Indonesia Nomor 19 Tahun 2017).

4. RA (Raudhatul Athfal) / BA (Bustanul Athfal) is one form of early childhood education unit in the formal education pathway that organizes educational programs with Islamic religious characteristics for children aged 4 (four) years to 6 (six) years (Government Regulation of the Republic of Indonesia Number 19 of 2017).

5. Rumah Sakit adalah tempat pemeriksaan dan perawatan kesehatan, biasanya berada di bawah pengawasan dokter/tenaga medis, yang melayani penderita yang sakit untuk berobat rawat jalan atau rawat inap. Undang-undang RI No. 44 Tahun 2009 tentang rumah sakit

5. Hospital is a place for health check, usually controlled/supervised by doctors/medical personnel to serve the ill patients to get outpatient or inpatient treatment services. The law of the Republic of Indonesia Number 44 year 2009 concerning about hospital have been grouping hospital based

mengelompokkan rumah sakit berdasarkan jenis pelayanan yang diberikan menjadi:

Rumah Sakit Umum adalah rumah sakit yang memberikan pelayanan kesehatan pada semua bidang dan jenis penyakit.

Rumah Sakit khusus adalah rumah sakit yang memberikan pelayanan utama pada satu bidang atau satu jenis penyakit tertentu berdasarkan disiplin ilmu, golongan umur, organ, jenis penyakit, atau kekhususan lainnya.

6. Poliklinik / klinik / balai pengobatan adalah sarana kesehatan yang dipakai untuk pelayanan berobat jalan, biasanya berada di bawah pengawasan dokter/tenaga medis.

7. Puskesmas (Pusat Kesehatan Masyarakat) adalah unit pelaksana teknis dinas kesehatan kabupaten/ kota yang mempunyai fungsi utama sebagai penyelenggara pelayanan kesehatan tingkat pertama. Wilayah kerja puskesmas maksimal adalah satu kecamatan dan untuk dapat menjangkau wilayah kerjanya, puskesmas mempunyai jaringan pelayanan yang meliputi unit Puskesmas Pembantu (Pustu), unit Puskesmas Keliling (Puskel), dan unit bidan desa/komunitas

on the type of service being given into:

General Hospital is a hospital that provides health services in all areas and types of diseases.

Special Hospital is a hospital that provides primary care in one area or one particular type of disease base on dicipline, age group, organ, type of disease, or other specificity.

6. Polyclinic/medical clinic is a health facility in which to get outpatient services, usually under the control of doctor/medical personnel.

7. Public Health Center is technical implementation unit of regency health department that have the primary function as a first-level health care providers. The working area standard of public health center is one district and to reach their working areas, public health centers have a service network covering subsidiary of public health center, mobile public health center units, and midwife units (Regulation of the Minister of Health of Indonesia Number 75 Year 2014 about Public Health Center).

(Peraturan Menteri Kesehatan RI No. 75 Tahun 2014 Tentang Pusat Kesehatan Masyarakat).

- 8. Apotek** adalah suatu tempat tertentu yang digunakan untuk melakukan pekerjaan kefarmasian dan penyaluran/ penjualan obat atau bahan farmasi dan perbekalan kesehatan lainnya kepada masyarakat yang dikelola oleh tenaga apoteker (Peraturan Menteri Kesehatan RI No. 1332 Tahun 2002 tentang Perubahan Atas Peraturan Menteri Kesehatan RI No. 922/MENKES/ PER/X/1993 tentang Ketentuan dan Tata Cara Pemberian Izin Apotek).
- 8. Pharmacy** is a specific place that is used for pharmaceutical jobs, and distribution/sale of drugs/ pharmaceuticals and other medical supplies to people that are administered by trained pharmacist (Regulation of the Minister of Health of Indonesia Number 1332 Year 2002 about the Changes of Regulation of the Minister of Health of Indonesia Number 922/ MENKES/PER/X/1993 about Provision and Procedures for Administration of Licensed Pharmacies).
- 9. Imunisasi** adalah memasukkan kuman atau racun penyakit tertentu yang sudah dilemahkan (vaksin) ke dalam tubuh dengan cara disuntik atau diminum (diteteskan dalam mulut) dengan maksud agar terjadi kekebalan tubuh terhadap penyakit tersebut.
- 9. Immunization** is putting enervated microbe of a certain disease into human body by injection or drinking (dropping into mouth) to make the body immune to that disease.
- 10. BCG (Bacillus Calmette Guerin)** merupakan vaksinasi untuk mencegah penyakit TBC, diberikan pada bayi baru lahir atau anak, dengan suntikan pada kulit pangkal lengan atas. Bekas suntikan kemudian akan membentuk tonjolan kecil jaringan parut pada kulit lengan atas. Suntikan BCG diberikan kepada anak sebanyak 1 kali.
- 10. BCG (Bacillus Calmette Guerin)** is a vaccine to prevent TBC disease, given to newborns or children, by injection at the base of the skin of the upper arm. Injection site will form little bumps of scar tissue in the skin of the upper arm. BCG injections given to children 1 times.

- 11. DPT (Difteri, Pertusis, Tetanus)** merupakan vaksin untuk mencegah penyakit Difteri, Pertusis, dan Tetanus yang diberikan pada bayi berumur 3 bulan ke atas, dengan suntikan pada paha, diulang 1 bulan dan 2 bulan kemudian, sehingga suntikan imunisasi DPT lengkap pada balita berjumlah 3 kali (kadangkadang selang waktu antar suntikan bisa lebih dari 1 bulan).
- 12. Gizi buruk** adalah suatu keadaan kekurangan konsumsi zat gizi yang disebabkan oleh rendahnya konsumsi energi protein dalam makanan sehari-hari, yang ditandai dengan berat dan tinggi badan tidak sesuai umur (dibawah rata-rata) dan harus ditetapkan oleh tenaga medis.
- 13. Perusahaan Listrik Negara (disingkat PLN) atau nama resminya** adalah PT. PLN (Persero) adalah sebuah BUMN yang mengurus semua aspek kelistrikan yang ada di Indonesia.
- 14. Bencana** adalah peristiwa atau rangkaian peristiwa yang mengancam dan mengganggu kehidupan dan penghidupan masyarakat yang disebabkan, baik oleh faktor alam dan atau faktor non alam maupun faktor manusia sehingga mengakibatkan timbulnya korban jiwa, kerusakan lingkungan, kerugian harta benda,
- 11. DPT (Diphtheria, Pertussis, Tetanus)** is a vaccine to prevent the diphtheria, pertussis, and tetanus disease, given to infants aged 3 months and above, with a shot in the thigh, repeated one month and two months later, so that the complete DPT immunization shots at toddler totaling 3 times (sometimes the time interval between injections can be more than 1 month).
- 12. Malnutrition** is a condition of lack of nutrient consumption caused by low consumption of protein energy in daily food, which is characterized by weight and height that are not appropriate for age (below average) and must be determined by medical personnel.
- 13. State Electricity Company (abbreviated as PLN) or its official name is PT. PLN (Persero)** is a BUMN that deals with all aspects of electricity in Indonesia.
- 14. Disaster** is an events or sequences of events that threaten and disrupt the lives and livelihoods of people caused by natural factors and/or non-natural factors and human factors that result in casualties, environmental damage, property losses, and psychological impacts.

dan dampak psikologis.

- 15. Bencana alam** adalah bencana yang diakibatkan oleh peristiwa atau serangkaian peristiwa yang disebabkan oleh alam antara lain berupa gempa bumi, tsunami, gunung meletus, banjir, kekeringan, angin topan, dan tanah longsor.
- 15. *Natural disasters*** are disasters caused by events or a series of events caused by nature including earthquakes, tsunamis, volcanic eruptions, floods, droughts, hurricanes, and landslides.
- 16. Kejadian Bencana** adalah peristiwa bencana yang terjadi dan dicatat berdasarkan tanggal kejadian, lokasi, jenis bencana, korban dan ataupun kerusakan. Jika terjadi bencana pada tanggal yang sama dan melanda lebih dari satu wilayah, maka dihitung sebagai satu kejadian.
- 16. *Disaster events*** are catastrophic events that occur and are recorded based on the date of the incident, location, type of disaster, victim and/or damage. If a disaster occurs on the same date and hits more than one region, it is counted as one event.
- 17. Gempa bumi** adalah getaran atau guncangan yang terjadi di permukaan bumi yang disebabkan oleh tumbukan antar lempeng bumi, patahan aktif, aktivitas gunung api, atau runtuhannya batuan.
- 17. *Earthquakes*** are vibrations or shocks that occur on the surface of the earth caused by collisions between the earth's plates, active faults, volcanic activity, or rock debris.
- 18. Tanah longsor** adalah salah satu jenis gerakan massa tanah atau batuan, ataupun percampuran keduanya, menuruni atau keluar lereng akibat terganggunya kestabilan tanah atau batuan penyusun lereng.
- 18. *Landslides*** are one type of land mass movement or rock, or a mixture of both, down or out of the slope due to disruption of soil stability or rock slope constituents.
- 19. Banjir** adalah peristiwa atau keadaan dengan terendamnya suatu daerah atau daratan karena volume air yang meningkat.
- 19. *Flood*** is an event or situation where an area or land is submerged due to the increasing volume of water.

20. Banjir bandang adalah banjir yang datang secara tiba-tiba dengan volume yang besar sehingga merusak rumah-rumah penduduk maupun menimbulkan korban jiwa. Banjir bandang disebabkan oleh beberapa faktor seperti karena jebolnya tanggul atau waduk/situ, maupun karena penggundulan hutan.

21. Tsunami adalah sebuah gelombang/ombak laut yang besar yang terjadi karena gerakan vertical pada kerak bumi yang diakibatkan oleh gempa bumi, gempa di laut, gunung berapi meletus, atau hantaman meteor di laut.

22. Gunung meletus adalah fenomena alam yang terjadi akibat aktivitas vulkanik di gunung yang menyebabkan magma keluar maupun material vulkanik dari kawah gunung.

23. Gelombang pasang laut adalah gelombang tinggi yang ditimbulkan karena efek terjadinya siklon tropis di sekitar wilayah Indonesia dan berpotensi kuat menimbulkan bencana alam.

24. Angin puyuh/puting beliung/topan adalah angin kencang yang datang secara tiba-tiba, mempunyai pusat, dan bergerak melingkar menyerupai spiral

20. Flash floods are floods that come suddenly with large volumes that damage people's homes and cause casualties. Flash floods are caused by several factors such as the collapse of embankments or reservoirs/lake, or deforestation.

21. Tsunami is a large sea wave that occurs due to vertical movements in the earth's crust caused by earthquakes, earthquakes at sea, volcanic eruptions, or meteor strikes at sea.

22. A volcanic eruption is a natural phenomenon that occurs due to volcanic activity on a mountain which causes magma to come out and volcanic material from the crater of the mountain.

23. Tidal waves are high waves caused by the effects of tropical cyclones around the Indonesian region and have the potential to cause natural disasters.

24. Whirlwinds/tornadoes/typhoons are strong winds that come suddenly, have a center, and move in a circle resembling a spiral at a speed of 40-50 km/hour until

dengan kecepatan 40-50 km/jam hingga menyentuh permukaan bumi dan akan hilang dalam waktu singkat (3-5 menit).

they touch the earth's surface and will disappear in a short time (3-5 minutes).

25. Kebakaran hutan dan lahan adalah suatu keadaan di mana hutan dan lahan dilanda api, sehingga mengakibatkan kerusakan hutan dan lahan yang menimbulkan kerugian ekonomis dan atau nilai lingkungan.

25. Forest and land fires are a condition in which forests and land are hit by fire, resulting in forest and land damage that causes economic losses and/or environmental value.

26. Kekeringan (lahan) adalah keadaan kekurangan pasokan air pada suatu daerah dalam masa yang berkepanjangan (beberapa bulan hingga bertahun-tahun).

26. Drought (land) is a condition of water shortage in an area for a prolonged period (several months to years).

27. Abrasi adalah proses pengikisan pantai oleh tenaga gelombang laut dan arus laut yang bersifat merusak. Abrasi biasanya disebut juga erosi pantai.

27. Abrasion is the process of coastal erosion by the power of ocean waves and ocean currents that are destructive. Abrasion is usually also called coastal erosion.

28. Korban terdampak adalah orang atau sekelompok orang yang menderita akibat dampak buruk bencana, seperti kerusakan dan/atau kerugian harta benda, namun masih dapat menempati tempat tinggalnya (Perka BNPB No. 8/2011).

28. Affected victims are people or groups of people who suffer from the negative impacts of a disaster, such as damage and/or loss of property, but are still able to occupy their residence (BNPB Regulation No. 8/2011).

29. Mitigasi adalah serangkaian upaya untuk mengurangi risiko bencana, baik melalui pembangunan fisik maupun penyadaran dan peningkatan kemampuan menghadapi ancaman bencana.

29. Mitigation is a series of efforts to reduce disaster risks, both through physical development and awareness and increasing the ability to face disaster threats.

- 30. Sistem peringatan dini bencana alam** adalah serangkaian kegiatan pemberian peringatan sesegera mungkin kepada masyarakat tentang kemungkinan terjadinya bencana alam pada suatu tempat oleh lembaga yang berwenang.
- 31. Sistem peringatan dini khusus tsunami** adalah fasilitas pendeteksian kejadian bencana alam tsunami untuk memberikan peringatan dini sebelum bencana alam tsunami datang/menimpa desa/kelurahan.
- 32. Perlengkapan keselamatan** adalah perlengkapan yang diupayakan/ disediakan oleh aparat setempat ataupun warga komunitas lokal untukantisipasi maupun evakuasi korban saat terjadi bencana alam.
- 33. Rambu-rambu dan jalur evakuasi bencana** adalah rambu-rambu/tanda dan jalur atau rute khusus yang digunakan untuk evakuasi pada saat terjadi bencana alam.
- 34. Tempat ibadah** adalah bangunan/ruangan yang lokasinya tetap dan peruntukannya khusus untuk ibadah oleh masyarakat umum sesuai agama yang dianut tanpa memandang status kepemilikan, termasuk bangunan/ruangan yang lokasinya tetap dan
- 30. A natural disaster early warning system** is a series of activities to provide warnings as soon as possible to the public about the possibility of a natural disaster in a place by an authorized institution.
- 31. A special tsunami early warning system** is a tsunami natural disaster detection facility to provide early warning before a tsunami natural disaster comes/hits a village/sub-district.
- 32. Safety equipment** is equipment that is attempted/provided by local officials or local community residents to anticipate or evacuate victims when a natural disaster occurs.
- 33. Disaster evacuation signs and routes** are signs/signs and special routes or routes used for evacuation when a natural disaster occurs.
- 34. A place of worship** is a building/ room whose location is fixed and whose function is specifically for worship by the general public according to the religion they adhere to, regardless of ownership status, including buildings/rooms whose location is fixed and whose

fungsinya dikhususkan untuk ibadah di fasilitas umum.

function is specifically for worship in public facilities.

35. Lapangan olahraga adalah tempat lapang untuk kegiatan olahraga yang ada di desa/ kelurahan baik yang sesuai dengan persyaratan olahraga yang bersangkutan maupun yang tidak.

35. A sports field is an open space for sports activities in a village/ sub-district, whether it meets the requirements of the sport in question or not.

<https://siakkab.bps.go.id>

ULASAN

4.1 Pendidikan

Berdasarkan data dari Kementerian Pendidikan dan Kebudayaan serta Kementerian Agama, tahun 2023/2024 di Kecamatan Mempura terdapat sebanyak 7 Taman Kanak-kanak, 2 Raudatul Athfal, 13 Sekolah Dasar, 1 Madrasah Ibtidaiyah, 5 Sekolah Menengah Pertama, 1 Madrasah Tsanawiyah, 3 Sekolah Menengah Atas, dan 1 Sekolah Menengah Kejuruan.

Sedangkan tenaga pengajar di Kecamatan Mempura sebanyak 35 orang guru Taman Kanak-kanak, 8 orang guru Raudatul Athfal, 143 orang guru Sekolah Dasar, 7 guru Madrasah Ibtidaiyah, 62 orang guru Sekolah Menengah Pertama, 9 guru Madrasah Tsanawiyah, 40 orang guru Sekolah Menengah Atas, dan 67 orang guru Sekolah Menengah Kejuruan.

Jumlah murid di Kecamatan Mempura pada tahun 2021 sebanyak 274 orang murid Taman Kanak-kanak, 43 orang murid Raudatul Athfal, Sekolah Dasar sebanyak 1.789 orang, 32 orang murid Madrasah Ibtidaiyah, 561 orang murid Sekolah Menengah Pertama, 48 orang murid Madrasah Tsanawiyah, 340 orang murid Sekolah Menengah Atas, dan 670 orang murid Sekolah Menengah Kejuruan.

4.2 Kesehatan

Di Kecamatan Mempura terdapat 1 Puskesmas, 5 Pustu, 2 Praktik Dokter,

DESCRIPTION

4.1 Education

Based on data from the Ministry of Education and Culture and the Ministry of Religion, in 2023/2024 in Mempura District there will be 7 Kindergartens, 2 Raudatul Athfal, 13 Elementary School, 1 Ibtidaiyah Madrasah, 5 Junior High Schools, 1 Tsanawiyah Madrasah, 3 High Schools, and 1 Vocational High School.

Meanwhile, the teaching staff in Mempura District are 35 Kindergarten teachers, 8 Raudatul Athfal teachers, 143 Elementary School teachers, 7 Madrasah Ibtidaiyah teachers, 62 Junior High School teachers, 9 Madrasah Tsanawiyah teachers, 40 Middle School teachers. Above, and 67 Vocational High School teachers.

The number of students in Mempura District in 2021 is 363 Kindergarten students, 164 Raudatul Athfal students, 2 511 Elementary School students, 142 Ibtidaiyah Madrasah students, 746 Junior High School students, 300 Tsanawiyah Madrasah students, 517 high school students, 118 Madrasah Aliyah students, and 255 vocational high school students.

4.2 Health

In Mempura District there is 1 Health Centre, 5 Sub-Health Centre, 2 Doctor's

12 Praktik Bidan, 4 Poskesdes/Polindes, dan 3 Apotek.

4.3 Perumahan dan Lingkungan

Ada 8 Desa Menurut Penggunaan Fasilitas Tempat Buang Air Besar Sebagian Besar Keluarga di Kecamatan Mempura pada Tahun 2021 yang rata-rata menggunakan Jamban Sendiri dan ada 8 Desa Menurut Jenis Bahan Bakar untuk Memasak yang Digunakan Sebagian Besar Keluarga di Kecamatan Mempura pada tahun 2021 yang rata-rata menggunakan gas elpiji 3 Kg.

4.4. Agama dan Sosial Lainnya

Pada tahun 2021 terdapat 25 Masjid, 29 Mushola, dan 1 Gereja Protestan, dan 6 Gereja Katolik di Kecamatan Mempura.

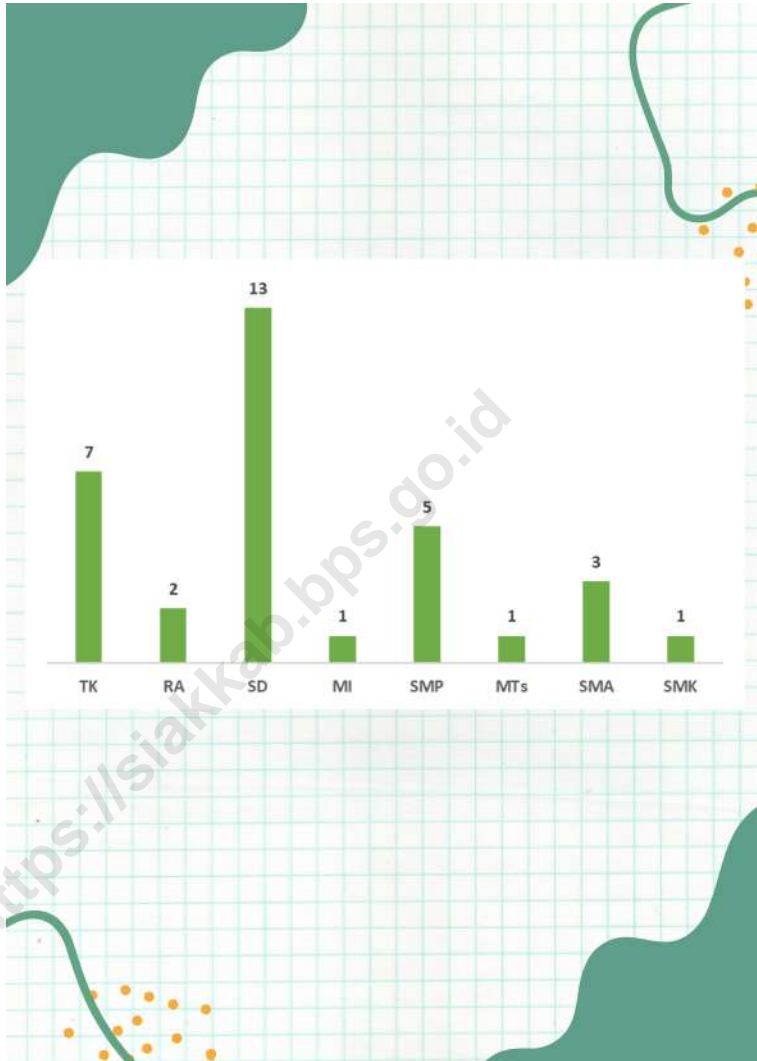
Practice, 12 Midwife Practice, 4 Village Health post, and 3 Pharmacy.

4.3 Housing and Environment

There are 8 villages according to the use of defecation facilities, most families in Mempura District in 2021 which on average use their own latrines and there are 8 villages according to the type of cooking fuel used by most families in Mempura district in 2021 which on average uses 3 kg of LPG.

4.4. Religion and Other Social

In 2021 there will be 25 mosques, 29 prayer rooms, and 1 Protestant churches in Mempura District.



Sumber/Source : Kementerian Pendidikan, Kebudayaan, Riset, dan Teknologi; Kementerian Agama, EMIS, data semester genap laporan sampai dengan 30 Juni 2024
 Kementerian Pendidikan, Kebudayaan, Riset, dan Teknologi; Sistem Data Pokok Pendidikan data semester ganjil laporan sampai dengan 30 November 2023

Gambar 4.1
Figures

Jumlah Sekolah Menurut Tingkat Pendidikan
Number of Schools by Educational Level



Sumber/Source : Puskesmas Mempura/ Mempura Health Centrer

Gambar 4.2
Figures

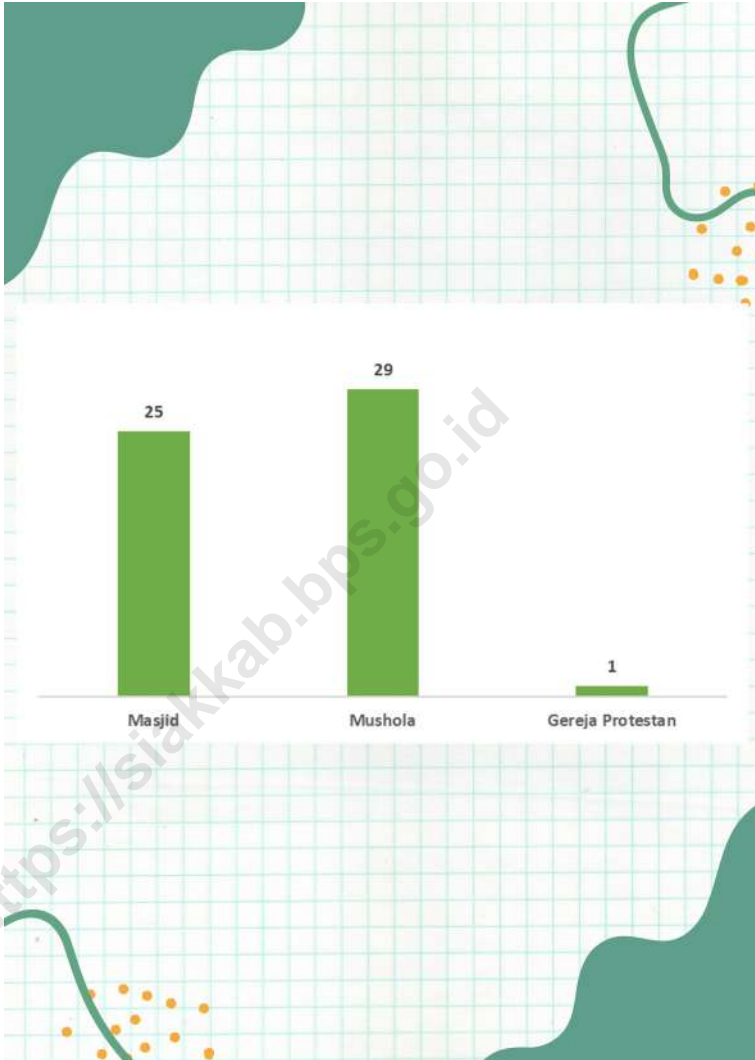
Banyaknya Peserta Aktif KB dan Peserta KB Baru
Number of Active KB Participants and New KB Participants



Sumber/Source : BPS, Pendataan Potensi Desa (Podes) 2021

Gambar 4.3
Figures

Banyaknya Keluarga Menurut Desa/Kelurahan dan Jenis Pengguna Listrik
Number of Family by Villages/Kelurahan and Type of Electricity Consumer



Sumber/Source : Kantor Camat Mempura/Mempura District Office

Gambar 4.4 Jumlah Tempat Peribadatan Menurut Desa/Kelurahan
Figures 4.4 Number of Worship Places by Villages/Kelurahan

4.1 PENDIDIKAN EDUCATION

Tabel 4.1.1 Banyaknya Desa¹/Kelurahan yang Memiliki Fasilitas Sekolah Menurut Tingkat Pendidikan di Kecamatan Mempura, 2021
Table *Number of Villages¹/Kelurahan Having Educational Facilities by Educational Level in Mempura District, 2021*

Tingkat Pendidikan Educational Level	2021 ²
(1)	(2)
Sekolah Dasar (SD) <i>Primary School</i>	7
Madrasah Ibtidaiyah (MI) <i>Madrasah Ibtidaiyah</i>	1
Sekolah Menengah Pertama (SMP) <i>Junior High School</i>	3
Madrasah Tsanawiyah (MTs) <i>Madrasah Tsanawiyah (MTs)</i>	1
Sekolah Menengah Atas (SMA) <i>Senior High School</i>	3
Sekolah Menengah Kejuruan (SMK) <i>Vocational High School</i>	1
Madrasah Aliyah (MA) <i>Madrasah Aliyah</i>	0
Akademi/Perguruan Tinggi <i>Academy/University</i>	2

Catatan/Note: ¹Desa pada tabel ini termasuk Unit Permukiman Transmigrasi (UPT) yang masih dibina oleh kementerian terkait/
Villages in this table include Transmigration Settlement Unit which is still fostered by the relevant ministries.

²Ketersediaan data terakhir tahun 2021/*Last data availability on 2021*

Sumber/Source: ³Badan Pusat Statistik, Pendataan Potensi Desa (Podes)/BPS-Statistics Indonesia, *Village Potential Data Collecting*

Tabel 4.1.2 Jumlah Sekolah Menurut Tingkat Pendidikan di Kecamatan Mempura, 2023/2024
Table Number of Schools by Educational Level in Mempura District, 2023/2024

Tingkat Pendidikan Educational Level	Negeri/Public	Swasta/Private	Jumlah/Total
(1)	(2)	(3)	(4)
Taman Kanak-Kanak (TK) ¹ Kindergarten ¹	2	5	7
Raudatul Athfal (RA) ² Raudatul Athfal (RA) ²	— ³	2	2
Sekolah Dasar (SD) ⁴ Elementary Schools ⁴	11	2	13
Madrasah Ibtidaiyah (MI) ² Madrasah Ibtidaiyah (MI) ²	-	1	1
Sekolah Menengah Pertama (SMP) ⁴ Junior High Schools ⁴	3	2	5
Madrasah Tsanawiyah (MTs) ² Madrasah Tsanawiyah (MTs) ²	-	1	1
Sekolah Menengah Atas (SMA) ⁴ Senior High Schools ⁴	2	1	3
Sekolah Menengah Kejuruan (SMK) ⁴ Vocational High Schools ⁴	1	-	1
Madrasah Aliyah (MA) ² Madrasah Aliyah (MA) ²	-	-	-

Catatan/Note: ³Seluruh Raudatul Athfal (RA) berstatus swasta/All Raudatul Athfal (RA) are private

Sumber/Source: ¹Kementerian Pendidikan, Kebudayaan, Riset, dan Teknologi; <https://dapo.kemdikbud.go.id/sp>; data semester genap per tanggal 3 September 2024 /Ministry of Education, Culture, Research, and Technology; <https://dapo.kemdikbud.go.id/sp>; even semester data as of 3 September 2024

²Kementerian Agama, EMIS, data semester genap laporan sampai dengan 30 Juni 2024/Ministry of Religious Affairs, EMIS, odd semester report data up to 30 June 2024

⁴Kementerian Pendidikan, Kebudayaan, Riset, dan Teknologi; Sistem Data Pokok Pendidikan; data semester ganjil laporan sampai dengan 30 November 2023/Ministry of Education, Culture, Research, and Technology; Basic Education Data System; odd semester report data up to 30 November 2023

Tabel 4.1.3
Table

Jumlah Guru Menurut Tingkat Pendidikan di Kecamatan Mempura, 2023/2024
Number of Teachers by Educational Level in Mempura District, 2023/2024

Tingkat Pendidikan Educational Level	Negeri/Public	Swasta/Private	Jumlah/Total
(1)	(2)	(3)	(4)
Taman Kanak-Kanak (TK) ¹ <i>Kindergarten</i> ¹	35
Raudatul Athfal (RA) ² <i>Raudatul Athfal (RA)</i> ²	— ³	8	8
Sekolah Dasar (SD) ^{4,5} <i>Elementary Schools</i> ^{4,5}	135	8	143
Madrasah Ibtidaiyah (MI) ² <i>Madrasah Ibtidaiyah (MI)</i> ²	-	7	7
Sekolah Menengah Pertama (SMP) ^{4,5} <i>Junior High Schools</i> ^{4,5}	50	12	62
Madrasah Tsanawiyah (MTs) ² <i>Madrasah Tsanawiyah (MTs)</i> ²	-	9	9
Sekolah Menengah Atas (SMA) ^{4,5} <i>Senior High Schools</i> ^{4,5}	33	7	40
Sekolah Menengah Kejuruan (SMK) ^{4,5} <i>Vocational High Schools</i> ^{4,5}	67	-	67
Madrasah Aliyah (MA) ² <i>Madrasah Aliyah (MA)</i> ²	-	-	-

Catatan/Note: ³Seluruh Raudatul Athfal (RA) berstatus swasta/All Raudatul Athfal (RA) are private

⁵Jumlah guru termasuk kepala sekolah dan guru/The total of teachers including headmaster and teacher.

Sumber/Source: ¹ Kementerian Pendidikan, Kebudayaan, Riset, dan Teknologi; <https://dapo.kemdikbud.go.id/sp>; data semester genap per tanggal 3 September 2024 /Ministry of Education, Culture, Research, and Technology; <https://dapo.kemdikbud.go.id/sp>; even semester data as of 3 September 2024

² Kementerian Agama, EMIS, data semester genap laporan sampai dengan 30 Juni 2024/Ministry of Religious Affairs, EMIS, odd semester report data up to 30 June 2024

⁴ Kementerian Pendidikan, Kebudayaan, Riset, dan Teknologi; Sistem Data Pokok Pendidikan; data semester ganjil laporan sampai dengan 30 November 2023/Ministry of Education, Culture, Research, and Technology; Basic Education Data System; odd semester report data up to 30 November 2023

Tabel 4.1.4 Jumlah Murid Menurut Tingkat Pendidikan di Kecamatan Mempura, 2023/2024
Table Number of Pupils by Educational Level in Mempura District, 2023/2024

Tingkat Pendidikan Educational Level	Negeri/Public	Swasta/Private	Jumlah/Total
(1)	(2)	(3)	(4)
Taman Kanak-Kanak (TK) ¹ <i>Kindergarten¹</i>	274
Raudatul Athfal (RA) ² <i>Raudatul Athfal (RA)²</i>	— ³	43	43
Sekolah Dasar (SD) ⁴ <i>Elementary Schools⁴</i>	1.696	93	1.789
Madrasah Ibtidaiyah (MI) ² <i>Madrasah Ibtidaiyah (MI)²</i>	-	32	32
Sekolah Menengah Pertama (SMP) ⁴ <i>Junior High Schools⁴</i>	490	71	561
Madrasah Tsanawiyah (MTs) ² <i>Madrasah Tsanawiyah (MTs)²</i>	-	48	48
Sekolah Menengah Atas (SMA) ⁴ <i>Senior High Schools⁴</i>	304	36	340
Sekolah Menengah Kejuruan (SMK) ⁴ <i>Vocational High Schools⁴</i>	670	-	670
Madrasah Aliyah (MA) ² <i>Madrasah Aliyah (MA)²</i>	-	-	-

Catatan/Note: ³ Seluruh Raudatul Athfal (RA) berstatus swasta/All Raudatul Athfal (RA) are private

Sumber/Source: ¹ Kementerian Pendidikan, Kebudayaan, Riset, dan Teknologi; <https://dapo.kemdikbud.go.id/sp>; data semester genap per tanggal 3 September 2024 /Ministry of Education, Culture, Research, and Technology; <https://dapo.kemdikbud.go.id/sp>; even semester data as of 3 September 2024

² Kementerian Agama, EMIS, data semester genap laporan sampai dengan 30 Juni 2024/Ministry of Religious Affairs, EMIS, odd semester report data up to 30 June 2024

⁴ Kementerian Pendidikan, Kebudayaan, Riset, dan Teknologi; Sistem Data Pokok Pendidikan; data semester ganjil laporan sampai dengan 30 November 2023/Ministry of Education, Culture, Research, and Technology; Basic Education Data System; odd semester report data up to 30 November 2023

4.2 KESEHATAN HEALTH

Tabel 4.2.1 Banyaknya Sarana Kesehatan menurut Desa¹/Kelurahan di Kecamatan Mempura, 2023
Table *Number of Health Facilities by Villages¹/Kelurahan in Mempura District, 2023*

Desa/Kelurahan <i>Village/Kelurahan</i>	Puskesmas <i>Health Center</i>	Pustu <i>Sub-health center</i>	Praktik Dokter <i>Doctor's Practice</i>	Praktik Bidan <i>Midwife Practice</i>
(1)	(2)	(3)	(4)	(5)
Merempan Hilir	-	1	-	1
Sungai Mempura	-	-	-	2
Kampung Tengah	-	-	-	1
Benteng Hulu	-	1	1	4
Benteng Hilir	1	-	1	1
Paluh	-	1	-	2
Kota Ringin	-	1	-	-
Teluk Merempan	-	1	-	1
Mempura	1	5	2	12

Lanjutan Tabel/*Continued Table 4.2.1*

Desa/Kelurahan Village/Kelurahan	Poskesdes/ Polindes Village Health Post	Rumah Sakit Hospitals	Poliklinik/Balai Pengobatan Medical Center	Apotek Pharmacy
(1)	(6)	(7)	(8)	(9)
Merempan Hilir	-	-	-	-
Sungai Mempura	2	-	-	-
Kampung Tengah	-	-	-	-
Benteng Hulu	-	-	-	3
Benteng Hilir	-	-	-	-
Paluh	-	-	-	-
Kota Ringin	2	-	-	-
Teluk Merempan	-	-	-	-
Mempura	4	-	-	3

Sumber/*Source*: Puskesmas Mempura/ *Mempura Health Center*

Tabel 4.2.2
Table

**Banyaknya Tenaga Kesehatan menurut Menurut Desa/
Kelurahan di Kecamatan Mempura, 2022**
**Number of Health Workers by Villages/Kelurahan in
Mempura District, 2022**

Desa/Kelurahan Village/Kelurahan	Dokter Umum Doctors	Dokter Gigi Dentist	Dokter Spesialis Specialist
(1)	(2)	(3)	(4)
Merempan Hilir	-	-	-
Sungai Mempura	-	-	-
Kampung Tengah	-	-	-
Benteng Hulu	5	1	-
Benteng Hilir	-	-	-
Paluh	-	-	-
Kota Ringin	-	-	-
Teluk Merempan	-	-	-
Mempura	5	1	-

Desa/Kelurahan Village/Kelurahan	Bidan Midwife	Perawat Nurse	Dokter Spesialis Specialist
(1)	(5)	(6)	(7)
Merempan Hilir	1	-	-
Sungai Mempura	2	-	-
Kampung Tengah	2	-	-
Benteng Hulu	2	-	-
Benteng Hilir	19	-	-
Paluh	1	-	-
Kota Ringin	2	-	-
Teluk Merempan	2	-	-
Mempura	31	-	-

Sumber/Source: Puskesmas Mempura/ Health Center

Tabel 4.2.3
Table

Banyaknya Peserta Aktif KB dan Peserta KB Baru Menurut Desa/Kelurahan di Kecamatan Mempura, 2023
Number of Active KB Participants and New KB Participants by Villages/Kelurahan in Mempura District, 2023

Desa/Kelurahan Village/Kelurahan	Peserta Aktif Active Participants	Peserta Baru New Participants
(1)	(2)	(3)
Merempan Hilir	296	6
Sungai Mempura	556	33
Kampung Tengah	75	3
Benteng Hulu	508	17
Benteng Hilir	316	6
Paluh	262	23
Kota Ringin	236	4
Teluk Merempan	111	8
Mempura	2360	100

Sumber/Source: Puskesmas Mempura/ Mempura Health Centrer

Tabel
Table 4.2.4

Banyaknya Imunisasi Yang Diberikan Kepada Bayi Menurut Desa/Kelurahan di Kecamatan Mempura, 2023
Number of by Villages/Kelurahan in Mempura District, 2023

Desa/Kelurahan Village/Kelurahan	BCG	DPT I	POLIO 4	Campak
(1)	(2)	(3)	(4)	(5)
Merempan Hilir	22	22	17	26
Sungai Mempura	61	61	25	31
Kampung Tengah	8	9	14	9
Benteng Hulu	63	63	47	36
Benteng Hilir	24	26	14	13
Paluh	23	22	15	11
Kota Ringin	18	33	17	11
Teluk Merempan	10	7	1	15
Mempura	229	243	150	152

Sumber/Source: Puskesmas Mempura/Mempura Health Center

Tabel 4.2.5
Table

Banyaknya Warga Penderita Kekurangan Gizi Menurut Desa/Kelurahan di Kecamatan Mempura, 2023
Number of People with Malnutrition by Villages/Kelurahan in Mempura District, 2023

Desa/Kelurahan Village/Kelurahan	2023
(1)	(2)
Merempan Hilir	5
Sungai Mempura	15
Kampung Tengah	5
Benteng Hulu	6
Benteng Hilir	6
Paluh	2
Kota Ringin	10
Teluk Merempan	5
Mempura	54

Sumber/Source: Puskesmas Mempura/ Mempura Health Centre

4.3 PERUMAHAN DAN LINGKUNGAN HOUSING AND ENVIRONMENT

Tabel 4.3.1 Banyaknya Desa¹/Kelurahan Menurut Sumber Air Minum Sebagian Besar Keluarga di Kecamatan Mempura, 2021
Table *Number of Villages¹/Kelurahan by Drinking Water Source of Majority Family in Mempura District, 2021*

Sumber Air Minum Source of Drinking Water	2021 ²
(1)	(2)
Air Kemasan Bermerk/ <i>Branded Bottled Water</i>	-
Air Isi Ulang/ <i>Refil Water</i>	8
Leding Dengan Meteran/ <i>Metered Piped Water</i>	-
Leding Tanpa Meteran/ <i>Non Metered Piped Water</i>	-
Sumur Bor atau Pompa/ <i>Artesian Well or Pumped Water</i>	-
Sumur/ <i>Well</i>	-
Mata Air/ <i>Spring</i>	-
Sungai/Danau/Kolam/ Waduk/Situ/ Embung/Bendungan/ <i>River/Lake/Pond/Reservoir/Dam</i>	-
Air Hujan/ <i>Rainwater</i>	-
Lainnya/ <i>Others</i>	-

Catatan/*Note*: ¹Desa pada tabel ini termasuk Unit Permukiman Transmigrasi (UPT) yang masih dibina oleh kementerian terkait/
Villages in this table include Transmigration Settlement Unit which is still fostered by the relevant ministries.

²Ketersediaan data terakhir tahun 2021/*Last data availability on 2021*

Sumber/*Source*: ²Badan Pusat Statistik, Pendataan Potensi Desa (Podes)/BPS-Statistics Indonesia, Village Potential Data Collecting

Tabel 4.3.2
Table

Banyaknya Keluarga Menurut Desa/Kelurahan dan Jenis Pengguna Listrik di Kecamatan Mempura, 2021
Number of Family by Villages/Kelurahan and Type of Electricity Consumer in Mempura District, 2021

Desa/Kelurahan <i>Village/Kelurahan</i>	Pengguna Listrik <i>Electricity Consumer</i>			Bukan Pengguna Listrik <i>Not Electricity Consumer</i>
	PLN <i>State Electricity Company</i>	Non-PLN <i>Non-State Electricity Company</i>	Jumlah <i>Total</i>	
(1)	(2)	(3)	(4)	(5)
Merempan Hilir	596	10	606	-
Sungai Mempura	1.078	0	1.078	-
Kampung Tengah	148	0	148	-
Benteng Hulu	974	5	979	-
Benteng Hilir	702	0	702	-
Paluh	470	0	470	-
Kota Ringin	487	0	487	-
Teluk Merempan	177	20	197	-
Mempura	4.632	35	4.667	-

Catatan/Note: Ketersediaan data terakhir tahun 2021/Last data availability on 2021

Sumber/Source: BPS, Pendataan Potensi Desa (Podes) 2021/BPS-Statistics Indonesia, Village Potential Data Collecting 2021

Tabel 4.3.3 Banyaknya Desa¹/Kelurahan Menurut Sumber Penerangan Jalan Utama Desa/Kelurahan di Kecamatan Mempura, 2021
Number of Villages¹/Kelurahan by Source of Villages/Kelurahan's Main Street Illumination in Mempura District, 2021

Sumber Penerangan Jalan Utama Source of Main Street Illumination	2021 ²
(1)	(2)
Listrik Pemerintah/ <i>State Electricity</i>	6
Listrik Non-Pemerintah/ <i>Non-State Electricity</i>	1
Non Listrik/ <i>Non-Electric</i>	-

Catatan/Note: ¹Desa pada tabel ini termasuk Unit Permukiman Transmigrasi (UPT) yang masih dibina oleh kementerian terkait/
Villages in this table include Transmigration Settlement Unit which is still fostered by the relevant ministries.

²Ketersediaan data terakhir tahun 2021/*Last data availability on 2021*

Sumber/Source: ²Badan Pusat Statistik, Pendataan Potensi Desa (Podes)/BPS-Statistics Indonesia, *Village Potential Data Collecting*

Tabel 4.3.4
Table

Banyaknya Desa¹/Kelurahan Menurut Penggunaan Fasilitas Tempat Buang Air Besar Sebagian Besar Keluarga di Kecamatan Mempura, 2021
Number of Villages¹/Kelurahan by Toilet Facility Used by Majority Family in Mempura District, 2021

Fasilitas Tempat Buang Air Besar Toilet Facility	2021 ²
(1)	(2)
Jamban/Toilet	
Sendiri/Private	8
Bersama/Shared	-
Umum/Public	-
Bukan Jamban/Non-Toilet	-
Jumlah/Total	8

Catatan/Note: ¹Desa pada tabel ini termasuk Unit Permukiman Transmigrasi (UPT) yang masih dibina oleh kementerian terkait/
Villages in this table include Transmigration Settlement Unit which is still fostered by the relevant ministries.

²Ketersediaan data terakhir tahun 2021/*Last data availability on 2021*

Sumber/Source: ²Badan Pusat Statistik, Pendataan Potensi Desa (Podes)/BPS-Statistics Indonesia, Village Potential Data Collecting

Tabel
Table 4.3.5

Banyaknya Desa/Kelurahan Menurut Jenis Bahan Bakar untuk Memasak yang Digunakan Sebagian Besar Keluarga di Kecamatan Mempura, 2021
Number of Villages/Kelurahan by Type of Cooking Fuel Used by Majority Family in Mempura District, 2021

Jenis Bahan Bakar untuk Memasak Type of Cooking Fuel	2021
(1)	(2)
Listrik/ <i>Electric</i>	-
Elpiji 5,5 kg/ <i>Blue Gas 5.5 kg-LPG</i>	-
Elpiji 12 kg/ <i>12 kg-LPG</i>	-
Elpiji 3 kg/ <i>3 kg-LPG</i>	8
Gas Kota/ <i>City Gas</i>	-
Biogas/ <i>Biogas</i>	-
Minyak Tanah/ <i>Kerosene</i>	-
Briket/ <i>Briquettes</i>	-
Arang/ <i>Charcoal</i>	-
Kayu Bakar/ <i>Firewood</i>	-
Lainnya/ <i>Others</i>	-
Jumlah/Total	8

Catatan/Note: ² Ketersediaan data terakhir tahun 2021/*Last data availability on 2021*

Sumber/Source: BPS, Pendataan Potensi Desa (Podes) 2021/*BPS-Statistics Indonesia, Village Potential Data Collecting 2021*

4.4 AGAMA DAN SOSIAL LAINNYA
RELIGION AND OTHER SOCIAL AFFAIRS

Tabel 4.4.1 Jumlah Tempat Peribadatan Menurut Desa/Kelurahan di Kecamatan Mempura, 2023
Table Number of Worship Places by Villages/Kelurahan in Mempura District, 2023

Desa/Kelurahan Village/Kelurahan	Masjid Mosque	Mushola Pray Room	Gereja Protestan Protestant Church	Gereja Katholik Catholic Church	Pura Temple	Vihara
(1)	(2)	(3)	(4)	(5)	(6)	(7)
Merempan Hilir	4	4	-	-	-	-
Sungai Mempura	6	4	1	-	-	-
Kampung Tengah	1	-	-	-	-	-
Benteng Hulu	4	5	-	-	-	-
Benteng Hilir	3	4	-	-	-	-
Paluh	3	3	-	-	-	-
Kota Ringin	2	7	-	-	-	-
Teluk Merempan	2	2	-	-	-	-
Mempura	25	29	1	-	-	-

Sumber/Source: Kantor Camat Mempura/Mempura District Office

Tabel 4.4.2
Table

**Banyaknya Kejadian Bencana Alam Menurut Desa/
Kelurahan dan Jenis Bencana Alam di Kecamatan
Mempura, 2021**
*Number of Natural Disaster Events by Villages/Kelurahan
and Type of Natural Disaster in Mempura District, 2021*

Desa/Kelurahan <i>Village/Kelurahan</i>	Gempa Bumi <i>Earthquake</i>	Tsunami <i>Tsunami</i>	Gunung Meletus <i>Volcanic Eruption</i>	Tanah Longsor <i>Landslide</i>
(1)	(2)	(3)	(4)	(5)
Merempan Hilir	-	-	-	-
Sungai Mempura	-	-	-	-
Kampung Tengah	-	-	-	-
Benteng Hulu	-	-	-	-
Benteng Hilir	-	-	-	-
Paluh	-	-	-	-
Kota Ringin	-	-	-	-
Teluk Merempan	-	-	-	-
Mempura	-	-	-	-

Lanjutan Tabel/*Continued Table* 4.4.2

Desa/Kelurahan Village/Kelurahan	Banjir Floods	Banjir Bandang Flash Floods	Kekeringan Drought	Kebakaran Hutan dan Lahan Forest and Land Fires
(1)	(6)	(7)	(8)	(9)
Merempan Hilir	-	-	-	-
Sungai Mempura	1	-	-	-
Kampung Tengah	-	-	-	-
Benteng Hulu	-	-	-	-
Benteng Hilir	1	-	-	-
Paluh	-	-	-	-
Kota Ringin	-	-	-	-
Teluk Merempan	-	-	-	-
Mempura	2	-	-	-

Lanjutan Tabel/*Continued Table* 4.4.2

Desa/Kelurahan <i>Village/Kelurahan</i>	Angin Puyuh/ Puting Beliung/ Topan <i>Tornado/Typhoon</i>	Gelombang Pasang Tidal Wave	Abrasi <i>Abrasion</i>
(1)	(10)	(11)	(12)
Merempan Hilir	-	-	-
Sungai Mempura	-	-	-
Kampung Tengah	-	-	-
Benteng Hulu	-	-	-
Benteng Hilir	-	-	-
Paluh	-	-	-
Kota Ringin	-	-	-
Teluk Merempan	-	-	-
Mempura	-	-	-

Catatan/Note: ² Ketersediaan data terakhir tahun 2021/*Last data availability on 2021*Sumber/Source: BPS, Pendataan Potensi Desa (Podes) 2021/*BPS-Statistics Indonesia, Village Potential Data Collecting 2021*

Tabel 4.4.3
Table

Banyaknya Korban Jiwa Akibat Bencana Alam Menurut Desa/Kelurahan dan Jenis Bencana Alam di Kecamatan Mempura, 2021
Number of Fatalities Due to Natural Disasters by Villages/ Kelurahan and Type of Natural Disaster in Mempura District, 2021

Desa/Kelurahan <i>Village/Kelurahan</i>	Gempa Bumi <i>Earthquake</i>	Tsunami <i>Tsunami</i>	Gunung Meletus <i>Volcanic Eruption</i>	Tanah Longsor <i>Landslide</i>
(1)	(2)	(3)	(4)	(5)
Merempan Hilir	-	-	-	-
Sungai Mempura	-	-	-	-
Kampung Tengah	-	-	-	-
Benteng Hulu	-	-	-	-
Benteng Hilir	-	-	-	-
Paluh	-	-	-	-
Kota Ringin	-	-	-	-
Teluk Merempan	-	-	-	-
Mempura	-	-	-	-

Lanjutan Tabel/*Continued Table 4.4.3*

Desa/Kelurahan <i>Village/Kelurahan</i>	Banjir <i>Floods</i>	Banjir Bandang <i>Flash Floods</i>	Kekeringan <i>Drought</i>	Kebakaran Hutan dan Lahan <i>Forest and Land Fires</i>
(1)	(6)	(7)	(8)	(9)
Merempan Hilir	-	-	-	-
Sungai Mempura	-	-	-	-
Kampung Tengah	-	-	-	-
Benteng Hulu	-	-	-	-
Benteng Hilir	-	-	-	-
Paluh	-	-	-	-
Kota Ringin	-	-	-	-
Teluk Merempan	-	-	-	-
Mempura	-	-	-	-

Lanjutan Tabel/*Continued Table* 4.4.3

Desa/Kelurahan <i>Village/Kelurahan</i>	Angin Puyuh/ Puting Beliung/ Topan <i>Tornado/Typhoon</i>	Gelombang Pasang Tidal Wave	Abrasi Abrasion
(1)	(10)	(11)	(12)
Merempan Hilir	-	-	-
Sungai Mempura	-	-	-
Kampung Tengah	-	-	-
Benteng Hulu	-	-	-
Benteng Hilir	-	-	-
Paluh	-	-	-
Kota Ringin	-	-	-
Teluk Merempan	-	-	-
Mempura	-	-	-

Catatan/*Note*: ²Ketersediaan data terakhir tahun 2021/*Last data availability on 2021*

Sumber/*Source*: BPS, Pendataan Potensi Desa (Podes) 2021/*BPS-Statistics Indonesia, Village Potential Data Collecting 2021*

Tabel
Table 4.4.4

Keberadaan Fasilitas/Upaya Antisipasi/Mitigasi Bencana Alam Menurut Desa/Kelurahan di Kecamatan Mempura, 2021

Existence of Facilities/Efforts for Anticipation/Mitigation of Natural Disasters by Villages/Kelurahan by Villages/Kelurahan in Mempura District, 2021

Desa/Kelurahan <i>Village/Kelurahan</i>	Sistem Peringatan Dini Bencana Alam <i>Natural Disaster Early Warning System</i>	Sistem Peringatan Dini Khusus Tsunami <i>Tsunami Early Warning System</i>	Perlengkapan Keselamatan <i>Safety Equipment</i>
(1)	(2)	(3)	(4)
Merempan Hilir	Tidak ada	Tidak Ada	Tidak ada
Sungai Mempura	Tidak ada	Tidak Ada	Tidak ada
Kampung Tengah	Tidak ada	Tidak Ada	Tidak ada
Benteng Hulu	Tidak ada	Tidak Ada	Tidak ada
Benteng Hilir	Tidak ada	Tidak Ada	Tidak ada
Paluh	Tidak ada	Tidak Ada	Tidak ada
Kota Ringin	Tidak ada	Tidak Ada	Tidak ada
Teluk Merempan	Tidak ada	Tidak Ada	Tidak ada
Mempura	Tidak ada	Tidak ada	Tidak ada

Lanjutan Tabel/*Continued Table 4.4.4*

Desa/Kelurahan <i>Village/Kelurahan</i>	Rambu-Rambu dan Jalur Evakuasi Bencana <i>Sign and Evacuation Route</i>	Pembuatan, Perawatan, atau Normalisasi: Sungai, Kanal, Tanggul, Parit, Drainase, Waduk, Pantai, dll <i>Manufacture, Maintenance, or Normalization: Rivers, Canals, Embankment, etc</i>
(1)	(5)	(6)
Merempan Hilir	Tidak ada	Ada
Sungai Mempura	Tidak ada	Ada
Kampung Tengah	Tidak ada	Ada
Benteng Hulu	Tidak ada	Ada
Benteng Hilir	Tidak ada	Ada
Paluh	Tidak ada	Ada
Kota Ringin	Tidak ada	Ada
Teluk Merempan	Tidak ada	Ada
Mempura	Tidak ada	Ada

Catatan/Note: ² Ketersediaan data terakhir tahun 2021/*Last data availability on 2021*

Sumber/Source: BPS, Pendataan Potensi Desa (Podes) 2021/*BPS-Statistics Indonesia, Village Potential Data Collecting 2021*

Tabel
Table 4.4.5

Banyaknya Desa/Kelurahan yang Memiliki Kelompok Kegiatan Olahraga Menurut Jenis Olahraga dan Ketersediaan Fasilitas/Lapangan Olahraga di Kecamatan Mempura, 2021
Number of Villages/Kelurahan Having Sport Activities Groups by Type of Sport and Availability of Sport Facilities/Fields in Mempura District, 2021

Jenis Olahraga <i>Type of Sport</i>	Kondisi Fasilitas/Lapangan Olahraga <i>Condition of Sport Facilities/Fields</i>			Tidak Ada Fasilitas/ Lapangan Olahraga <i>No Sport Facilities/ Fields</i>
	Baik	Rusak Sedang	Rusak Parah	
(1)	(2)	(3)	(4)	(5)
Sepak Bola/ <i>Soccer</i>	3	3	-	1
Bola Voli/ <i>Volley Ball</i>	6	1	-	-
Bulu Tangkis/ <i>Badminton</i>	5	-	-	3
Bola Basket/ <i>Basket Ball</i>	-	-	-	2
Tenis Lapangan/ <i>Court Tennis</i>	-	-	-	-
Tenis Meja/ <i>Table Tennis</i>	2	-	-	1
Futsal	-	-	1	7
Renang/ <i>Swimming</i>	1	-	-	2
Bela Diri/ <i>Martial Arts</i>	2	1	-	3
Bilyard/ <i>Billiards</i>	-	-	-	-
Fitnes, Aerobik, dll/ <i>Fitness, Aerobics, etc</i>	1	-	-	2
Lainnya/ <i>Others</i>	4	1	-	-

Catatan/Note: ² Ketersediaan data terakhir tahun 2021/*Last data availability on 2021*

Sumber/Source: BPS, Pendataan Potensi Desa (Podes) 2021/*BPS-Statistics Indonesia, Village Potential Data Collecting 2021*

Tabel 4.4.6
Table

Banyaknya Warga Penerima Surat Miskin/SKTM Menurut Desa/Kelurahan di Kecamatan Mempura, 2023
Number of People with Receiving SKTM by Villages/ Kelurahan in Mempura District, 2023

Desa/Kelurahan Village/Kelurahan	2023
(1)	(2)
Merempan Hilir	84
Sungai Mempura	75
Kampung Tengah	35
Benteng Hulu	149
Benteng Hilir	77
Paluh	55
Kota Ringin	13
Teluk Merempan	24
Mempura	512

Sumber/Source: Kantor Camat Mempura/Mempura District Office

<https://siakkab.bps.go.id>

05

**PERTANIAN
AGRICULTURE**

<https://siakkab.bps.go.id>



PENJELASAN TEKNIS

1. Tanaman sayuran dan buah-buahan semusim

Tanaman sayuran semusim adalah tanaman sumber vitamin, garam mineral dan lain-lain yang dikonsumsi dari bagian tanaman yang berupa daun, bunga, buah, dan umbinya, yang berumur kurang dari satu tahun.

Tanaman buah-buahan semusim adalah tanaman sumber vitamin, garam mineral, dan lain-lain yang dikonsumsi dari bagian tanaman yang berupa buah, berumur kurang dari satu tahun, tidak berbentuk pohon/rumpun tetapi menjalar dan berbatang lunak.

2. Tanaman buah-buahan dan sayuran tahunan

Tanaman buah-buahan tahunan adalah tanaman sumber vitamin, garam mineral, dan lain-lain yang dikonsumsi dari bagian tanaman yang berupa buah dan merupakan tanaman tahunan.

Tanaman sayuran tahunan adalah tanaman sumber vitamin, garam mineral, dan lain-lain yang dikonsumsi dari bagian tanaman yang berupa daun dan atau buah yang berumur lebih dari satu

TECHNICAL NOTES

1. *Seasonal vegetable and fruit plants.*

Seasonal vegetable plants are plants which are the sources of vitamin, mineral salt, etc, consumed from the part of the plant in the form of leaf, flower, fruit, and root with the age of less than one year.

Seasonal fruit plants are plants which are the sources of vitamin, mineral salt, etc, consumed from the part of the plant in the form of fruits. These plants are creeps with the age of less than one year.

2. *Annual fruit and vegetable plants.*

Annual fruit plants are plants which are the sources of vitamin, contained mineral salt, etc, consumed from the part of plant in the form of fruit and more than one year of age.

Annual vegetable plants are plants which are the sources of vitamin, contained mineral salt, etc, consumed from the part of the plant in the form of vegetable and more than one year of age.

tahun.

3. **Tanaman biofarmaka** adalah tanaman yang bermanfaat untuk obat-obatan, kosmetik, dan kesehatan yang dikonsumsi atau digunakan dari bagian-bagian tanaman seperti daun, batang, buah, umbi (rimpang) ataupun akar.
 4. **Tanaman hias** adalah tanaman yang mempunyai nilai keindahan baik bentuk, warna daun, tajuk maupun bunganya, sering digunakan untuk penghias pekarangan dan lain sebagainya.
 5. **Luas panen tanaman hortikultura** adalah luas tanaman sayuran, buah-buahan, biofarmaka, dan tanaman hias yang diambil hasilnya/dipanen pada periode pelaporan.
 6. **Luas panen untuk tanaman sayuran** adalah luas tanaman yang dipanen sekaligus/habis/dibongkar dan luas tanaman yang dipanen berkali-kali (lebih dari satu kali)/belum habis.
3. **Medicinal plants** are plants which are useful for medicine. It is consumed from part of the plant such as leaf, flower, fruit, tuber, and root.
 4. **Ornamental plants** are plants which have a beauty value, either in shape, colour of leaf or crown of flower, and they are often used as a yard decorator.
 5. **Harvested area of horticulture** is area which vegetable, fruit, medicinal and ornamental plant of crop harvested during the period of report.
 6. **Harvested area of vegetables** is area of entirely plant harvested/demolished and plant harvested several times/undemolished.

Tanaman yang dipanen sekaligus/ habis/dibongkar adalah tanaman yang sehabis panen langsung dibongkar/dicabut, terdiri dari bawang merah, bawang putih, bawang daun, kentang, kol/kubis kembang kol, petsai/sawi, wortel, lobak, dan

Entirely plants harvested/demolished are plants usually harvested once and demolished to be substituted by other plants, consisting of: shallots, garlic, leeks, potato, cabbage, cauli flower mustard green, carrots, chinese radish, and red kidney beans.

kacang merah.

Tanaman yang dipanen berkali-kali (lebih dari satu kali)/belum habis adalah tanaman yang pemanenannya lebih dari satu kali dan biasanya dibongkar apabila panen terakhir sudah tidak memadai lagi, terdiri dari: kacang panjang, cabe besar, cabe rawit, jamur, tomat, terung, buncis, ketimun, labu siam, kangkung, bayam, melon, semangka, dan blewah.

7. Produksi hortikultura adalah hasil menurut bentuk produk dari setiap tanaman sayuran, buahbuahan, biofarmaka dan tanaman hias yang diambil berdasarkan luas yang dipanen/ tanaman yang menghasilkan pada bulan/triwulan laporan.

***Plants harvested several times/ undemolished** are plants usually harvested more than once and demolished in the case that the last harvest was economically not profitable. They consist of : yard long beans, chili, small chili, mushroom, tomatoes, egg plant, french beans, cucumber, pumpkin/ chajota, swamp cabbage, spinach, melon, watermelon, and blewah*

7. Horticulture production is the standard production quantity form of vegetable, fruit, medicinal and ornamental plant based on harvested area/the number of production plants reported monthly/quarterly

<https://siakkab.bps.go.id>

ULASAN

Pada tahun 2023, Tanaman Sayuran dan Buah-Buahan semusim terbanyak adalah Cabai dengan produksi sebesar 560 kuintal dan belum terdapat nya tanaman hias di Kecamatan Mempura.

Untuk produksi buah-buahan dan sayuran tahunan terbanyak adalah Pisang sebesar 3.307 kuintal.

DESCRIPTION

In 2023, the most seasonal vegetable and fruit crops are chilies with a production of 560 quintals and there are no ornamental plants in Mempura Subdistrict

For the annual production of fruits and vegetables the most are banana at 3,307 quintals.

<https://siakkab.bps.go.id>



Sumber/Source : Badan Pusat Statistik, Statistik Pertanian Hortikultura SPH-BST/BPS-Statistics Indonesia, Agricultural Statistic for Horticulture SPH-BST

Gambar 5.1
Figures

Produksi Buah-Buahan dan Sayuran Tahunan Menurut Jenis Tanaman
Production of Annual Fruits and Vegetables by Kind of Plant

Tabel 5.1
Table

Luas Panen Tanaman Sayuran dan Buah-buahan Semusim Menurut Jenis Tanaman di Kecamatan Mempura (ha), 2020–2023
Harvested Area of Seasonal Vegetables and Fruits by Kind of Plant in Mempura District (ha), 2020–2023

Jenis Tanaman Kind of Plants	2020	2021	2022	2023
(1)	(2)	(3)	(4)	(5)
Sayuran/Vegetables:				
Bawang Merah/ <i>Shallots</i>	1	-	-	-
Cabai Besar/TW/Teropong <i>Chili/Big Chili</i>	1	-	-	-
Cabai Keiting <i>Curly Chili</i>	-	3	-	2
Cabai Rawit <i>Chili/Cayenne Pepper</i>	7	3	3	-
Kentang/ <i>Potato</i>	-	-	-	-
Kubis/ <i>Cabbage</i>	-	-	-	-
Tomat/ <i>Tomato</i>	-	-	-	-
Bawang Putih/ <i>Garlic</i>	-	-	-	-
Buah–buahan/Fruits:				
Semangka	14	12	5	5
Melon	-	-	-	-

Sumber/Source: Badan Pusat Statistik, Statistik Pertanian Hortikultura SPH-SBS/BPS-Statistics Indonesia, *Agricultural Statistic for Horticulture SPH-SBS*

Tabel
Table 5.2

Produksi Tanaman Sayuran dan Buah-buahan Semusim Menurut Jenis Tanaman di Kecamatan Mempura (kuintal), 2020–2023

Production of Seasonal Vegetables and Fruits by Kind of Plant in Mempura District (quintal), 2020–2023

Jenis Tanaman Kind of Plants	2020	2021	2022	2023
(1)	(2)	(3)	(4)	(5)
Sayuran/Vegetables:				
Bawang Merah/ <i>Shallots</i>	25	-	-	-
Cabai Besar/TW/Teropong <i>Chili/Big Chili</i>	435	-	-	-
Cabai Keiting <i>Curly Chili</i>	-	560	-	560
Cabai Rawit <i>Chili/Cayenne Pepper</i>	2.217	694	441	-
Kentang/ <i>Potato</i>	-	-	-	-
Kubis/ <i>Cabbage</i>	-	-	-	-
Tomat/ <i>Tomato</i>	-	-	-	-
Bawang Putih/ <i>Garlic</i>	-	-	-	-
Buah–buahan/Fruits:				
Semangka	5.471	2.734	1.139	-
Melon	-	-	-	-

Sumber/Source: Badan Pusat Statistik, Statistik Pertanian Hortikultura SPH-SBS/BPS-Statistics Indonesia, *Agricultural Statistic for Horticulture SPH-SBS*

Tabel 5.3
Table

Luas Panen Tanaman Biofarmaka Menurut Jenis Tanaman di Kecamatan Mempura (m²), 2020–2023
Harvested Area of Medicinal Plants by Kind of Plant in Mempura District (m²), 2020–2023

Jenis Tanaman Kind of Plants	2020	2021	2022	2023
(1)	(2)	(3)	(4)	(5)
Jahe/Ginger	15	30	25	-
Laos/Lengkuas/Galanga	20	7	7	-
Kencur/East Indian Galangal	-	7	7	7
Kunyit/Turmeric	48	45	35	35

Sumber/Source: Badan Pusat Statistik, Statistik Pertanian Hortikultura SPH-TBF/BPS-Statistics Indonesia, Agricultural Statistic for Horticulture SPH-TBF

Tabel 5.4 **Produksi Tanaman Biofarmaka Menurut Jenis Tanaman di Kecamatan Mempura (kg), 2020–2023**
Table **Production of Medicinal Plants by Kind of Plant in Mempura District (kg), 2020–2023**

Jenis Tanaman Kind of Plants	2020	2021	2022	2023
(1)	(2)	(3)	(4)	(5)
Jahe/Ginger	4	26	16	-
Laos/Lengkuas/Galanga	20	12	6	-
Kencur/East Indian Galangal	-	6	12	6
Kunyit/Turmeric	51	74	64	48

Sumber/Source: Badan Pusat Statistik, Statistik Pertanian Hortikultura SPH-TBF/BPS-Statistics Indonesia, Agricultural Statistic for Horticulture SPH-TBF

Tabel 5.5
Table

**Luas Panen Tanaman Hias Menurut Jenis Tanaman di
Kecamatan Mempura (m²), 2020–2023**
**Harvested Area of Ornamental Plants by Kind of Plant in
Mempura District (m²), 2020–2023**

Jenis Tanaman Kind of Plants	2020	2021	2022	2023
(1)	(2)	(3)	(4)	(5)
Anggrek Pot/Pot Orchid	-	-	-	-
Anggrek Potong/Cut Orchid	-	-	-	-
Krisan/Chrysantemum	-	-	-	-
Mawar/Rose	-	-	-	-
Sedap Malam/Tuberose	-	-	-	-

Sumber/Source: Badan Pusat Statistik, Statistik Pertanian Hortikultura SPH-TH/BPS-Statistics Indonesia, Agricultural Statistik for Horticulture SPH-TH

Tabel 5.6 **Produksi Tanaman Hias Menurut Jenis Tanaman di Kecamatan Mempura (tangkai), 2020–2023**
Table **Production of Ornamental Plants by Kind of Plant in Mempura District (stalks), 2020–2023**

Jenis Tanaman <i>Kind of Plants</i>	2020	2021	2022	2023
(1)	(2)	(3)	(4)	(5)
Anggrek Pot/ <i>Pot Orchid</i>	-	-	-	-
Anggrek Potong/ <i>Cut Orchid</i>	-	-	-	-
Krisan/ <i>Chrysantemum</i>	-	-	-	-
Mawar/ <i>Rose</i>	-	-	-	-
Sedap Malam/ <i>Tuberose</i>	-	-	-	-

Sumber/*Source*: Badan Pusat Statistik, Statistik Pertanian Hortikultura SPH-TH/BPS-Statistics Indonesia, *Agricultural Statistik for Horticulture SPH-TH*

Tabel 5.7
Table

Produksi Buah-Buahan dan Sayuran Tahunan Menurut Jenis Tanaman di Kecamatan Mempura (kuintal), 2020–2023

Production of Annual Fruits and Vegetables by Kind of Plant in Mempura District (quintal), 2020–2023

Jenis Tanaman <i>Kind of Plants</i>	2020	2021	2022	2023
(1)	(2)	(3)	(4)	(5)
Buah–Buahan/Fruits:				
Mangga/ <i>Mango</i>	1.025	8.787	534	252
Durian/ <i>Durian</i>	1.892	13.141	2.086	3.141
Jeruk Siam/ <i>Keprok/Orange/Tangerine</i>	-	334	52	64
Pisang/ <i>Banana</i>	3.643	7.591	3.231	3.307
Pepaya/ <i>Papaya</i>	450	772	411	319
Salak/ <i>Snakefruit</i>	-	-	-	-

Sumber/Source: Badan Pusat Statistik, Statistik Pertanian Hortikultura SPH-BST/BPS-Statistics Indonesia, *Agricultural Statistic for Horticulture SPH-BST*



06

PARIWISATA, TRANSPORTASI, DAN KOMUNIKASI
TOURISM, TRANSPORTATION, AND COMMUNICATION



PENJELASAN TEKNIS

1. **Usaha penyediaan** akomodasi adalah usaha yang menyediakan pelayanan penginapan yang dapat dilengkapi dengan pelayanan pariwisata lainnya. Usaha penyediaan akomodasi dapat berupa hotel, vila, pondok wisata, bumi perkemahan, persinggahan karavan, dan akomodasi lainnya yang digunakan untuk tujuan pariwisata.
2. **Kantor Pos** adalah tempat pemberi pelayanan komunikasi tertulis dan atau surat elektronik, layanan paket, layanan logistik, layanan transaksi keuangan, dan layanan keagenan pos untuk kepentingan umum. Rumah pos berfungsi sama seperti kantor pos dan kantor pos pembantu, bedanya rumah pos biasanya terletak di daerah terpencil.
3. **Telekomunikasi** adalah setiap pemancaran, pengiriman dan atau penerimaan dari setiap informasi dalam bentuk tandatanda, isyarat, tulisan, gambar, suara, dan bunyi melalui sistem kawat, optik, radio, atau sistem elektromagnetik lainnya.
4. **Jaringan telekomunikasi** adalah rangkaian perangkat telekomunikasi dan kelengkapannya yang digunakan dalam bertelekomunikasi

TECHNICAL NOTES

1. **The business of providing accommodation** is a business that provides specialty services that can be equipped with other tourism services. It includes hotel, villa, cottage, camping, caravan stop, and other accommodation that are used for tourism purposes.
2. **Post Office** is a service provider facility of written communication and or electronic mail, parcel service, logistics services, financial transaction services, and postal services to the public. Postal house has the same function as the post office and subsidiary of post office, the difference is that postal house is usually located in remote areas.
3. **Telecommunication** includes every transmitting, delivering and or receiving from every information of marking, signal, article, picture, sound and voice through strand of wire system, optic, radio, or other electromagnetic system.
4. **Telecommunication network** is peripheral network of telecommunication and its equipment used in the means of telecommunication.

- 5. Hotel** adalah jenis akomodasi yang menggunakan sebagian atau keseluruhan bangunan untuk jasa pelayanan penginapan, penyedia makanan dan minuman serta jasa lainnya (seperti restoran, binatu, dll) bagi masyarakat umum yang dikelola secara komersial dengan izin usaha sebagai hotel.
- 5. A hotel** is a type of accommodation that uses part or all of a building for lodging services, providing food and beverages and other services (such as restaurants, laundries, etc.) for the general public which is managed commercially with a business license as a hotel.
- 6. Penginapan (hostel/motel/losmen/wisma)** adalah jenis akomodasi yang menggunakan sebagian atau keseluruhan bangunan untuk jasa pelayanan penginapan bagi umum, biasanya tanpa fasilitas pelayanan makan minum yang dikelola secara komersial dengan izin usaha bukan hotel. Yang dicatat mencakup hostel, motel, matel, bumi perkemahan, pondok wisata, losmen, wisma, dan sejenisnya.
- 6. Lodging (hostel/motel/inn/guesthouse)** is a type of accommodation that uses part or all of a building for public lodging services, usually without food and beverage service facilities that are managed commercially with a non-hotel business license. Those recorded include hostels, motels, matels, campsites, tourist cottages, inns, guest houses, and the like.
- 7. Trayek angkutan** adalah lintasan/rute/jalur angkutan umum untuk pelayanan jasa angkutan orang atau orang dan barang yang mempunyai asal, tujuan, dan lintasan perjalanan yang tetap. Tidak termasuk hanya mengangkut barang saja.
- 7. A transportation route** is a public transportation route/lane for the transportation of people or people and goods that have a fixed origin, destination, and travel route. It does not include only transporting goods.
- 8. BTS** adalah alat yang berfungsi sebagai pengirim dan penerima (transceiver) sinyal komunikasi Seluler.
- 8. BTS** is a tool that functions as a transmitter and receiver (transceiver) of cellular communication signals.

9. Operator layanan komunikasi telepon seluler/handphone adalah operator yang mengusahakan jaringan layanan komunikasi telepon seluler/handphone.

10. Sinyal telepon seluler adalah besaran elektromagnetik yang berubah dalam ruang dan waktu dengan membawa informasi yang memberikan konfirmasi bahwa layanan telepon seluler sudah tersedia.

11. Sinyal internet telepon seluler merupakan jaringan sistem data paket internet dengan kecepatan transfer data tertentu

9. Mobile phone/cell phone communication service operators are operators who provide mobile phone/cell phone communication service networks.

10. A mobile phone signal is an electromagnetic quantity that changes in space and time by carrying information that confirms that mobile phone services are available.

11. A mobile phone internet signal is a packet data system network with a certain data transfer speed

<https://siakkab.bps.go.id>

<https://siakkab.bps.go.id>

ULASAN

DESCRIPTION

Peranan sektor transportasi dan komunikasi sangat penting dalam pembangunan karena merupakan penunjang bagi kelancaran pembangunan pada sektor lainnya

The role of transportation and communications sector is very important in the regional development because it improves other sectors development.

Sarana angkutan darat merupakan akses yang dapat menuju Kecamatan Mempura.

Land transportation is a means of access to Mempura District.

Mayoritas di Kecamatan LMempura sudah memiliki menara seluler di masing-masing Desa serta kualitas Jaringan rata-rata sudah 4G/LTE.

The majority in Mempura Subdistrict already have cellular towers in each village and the average network quality has reached 4G/LTE.

<https://siakkab.bps.go.id>

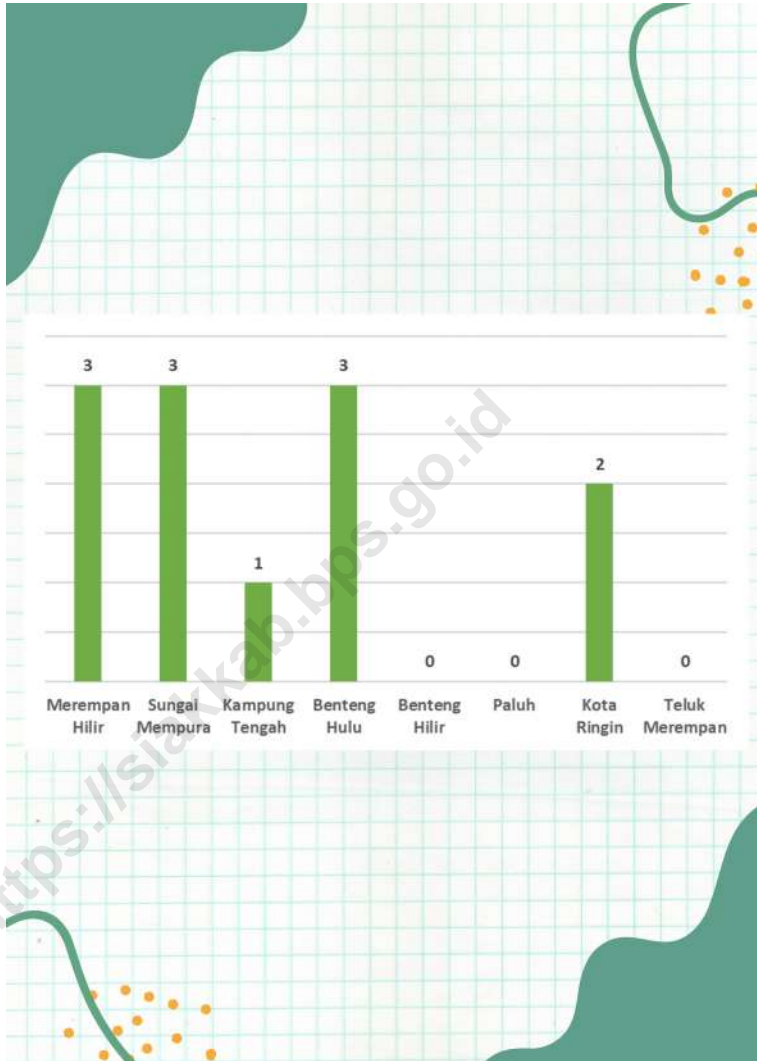


Sumber/Source :

BPS, Pendataan Potensi Desa (Podes) 2021

Gambar
Figures 6.1

Prasarana dan Sarana Transportasi Antardesa/Kelurahan
Inter-Villages/Kelurahan Transportation Infrastructure and
Facilities



Sumber/Source : Kantor Camat Mempura/Mempura District Office

Gambar 6.2
Figures

Jumlah Menara Telepon seluler Menurut Desa/Kelurahan
Number of Base Transceiver Station (BTS) by Villages

6.1 PARIWISATA TOURISM

Tabel 6.1.1 Jumlah Sarana Akomodasi Menurut Desa/Kelurahan dan Jenis Akomodasi di Kecamatan Mempura, 2023
Table *Number of Accomodation Facilities by Villages/Kelurahan and Type of Accomodation in Mempura District, 2023*

Desa/Kelurahan <i>Village/Kelurahan</i>	Hotel	Penginapan <i>Inn</i>
(1)	(2)	(3)
Merempan Hilir	-	-
Sungai Mempura	-	-
Kampung Tengah	-	-
Benteng Hulu	1	-
Benteng Hilir	-	-
Paluh	-	-
Kota Ringin	-	-
Teluk Merempan	-	-
Mempura	1	-

Sumber/Source: Kantor Camat Mempura/Mempura District Office

6.2 TRANSPORTASI TRANSPORTATION

Tabel 6.2.1 Prasarana dan Sarana Transportasi Antardesa/Kelurahan Menurut Desa/Kelurahan di Kecamatan Mempura, 2021
Inter-Villages/Kelurahan Transportation Infrastructure and Facilities by Villages/Kelurahan in Mempura District, 2021

Desa/Kelurahan <i>Village/Kelurahan</i>	Jenis Prasarana Transportasi <i>Type of Transportation Infrastructure</i>	Keberadaan Angkutan Umum <i>Availability of Public Transportation</i>
(1)	(2)	(3)
Merempan Hilir	Darat	Ada, dengan trayek tetap
Sungai Mempura	Darat	Ada, dengan trayek tetap
Kampung Tengah	Darat	Ada, dengan trayek tetap
Benteng Hulu	Darat	Ada, dengan trayek tetap
Benteng Hilir	Darat	Ada tanpa trayek tetap
Paluh	Darat	Ada tanpa trayek tetap
Kota Ringin	Darat	Ada, dengan trayek tetap
Teluk Merempan	Darat	Ada, dengan trayek tetap

Lanjutan Tabel/*Continued Table 6.2.1*

Desa/Kelurahan Village/Kelurahan	Jenis Permukaan Jalan Darat Terluas Type of The Widest Road Surface	Dapat Dilalui Kendaraan Bermotor Roda 4 atau Lebih Passable by Vehicle with 4 or more Wheels
(1)	(4)	(5)
Merempan Hilir	Aspal/beton	Sepanjang tahun
Sungai Mempura	Aspal/beton	Sepanjang tahun
Kampung Tengah	Aspal/beton	Sepanjang tahun
Benteng Hulu	Aspal/beton	Sepanjang tahun
Benteng Hilir	Aspal/beton	Sepanjang tahun
Paluh	Aspal/beton	Sepanjang tahun
Kota Ringin	Aspal/beton	Sepanjang tahun
Teluk Merempan	Aspal/beton	Sepanjang tahun

Catatan/Note: Ketersediaan data terakhir tahun 2021/*Last data availability on 2021*

Sumber/Source: BPS, Pendataan Potensi Desa (Podes) 2021/*BPS-Statistics Indonesia, Village Potential Data Collecting 2021*

6.3 KOMUNIKASI COMMUNICATION

Tabel 6.3.1 Keberadaan Kantor Pos/Pos Pembantu/Rumah Pos, Pos Keliling, dan Perusahaan/Agen Jasa Ekspedisi Swasta Menurut Desa/Kelurahan di Kecamatan Mempura, 2023
Number of Post Office/Subsidiary of Post Office, Mobile Portal Service, Private Expedition Service Company by Villages/Kelurahan in Mempura District, 2023

Desa/Kelurahan Village/Kelurahan	Kantor Pos/Pos Pembantu/Rumah Pos Post Office/Subsidiary of Post Office	Pos Keliling Mobile Portal Service	Perusahaan/Agen Jasa Ekspedisi Swasta Private Expedition Service Company
(1)	(2)	(3)	(4)
Merempan Hilir	Tidak Ada	Tidak Ada	Tidak Ada
Sungai Mempura	Tidak Ada	Tidak Ada	Tidak Ada
Kampung Tengah	Tidak Ada	Tidak Ada	Tidak Ada
Benteng Hulu	Tidak Ada	Tidak Ada	Tidak Ada
Benteng Hilir	Tidak Ada	Tidak Ada	Beroperasi
Paluh	Tidak Ada	Tidak Ada	Tidak Ada
Kota Ringin	Tidak Ada	Tidak Ada	Tidak Ada
Teluk Merempan	Tidak Ada	Tidak Ada	Tidak Ada
Mempura	Tidak Ada	Tidak Ada	Beroperasi

Sumber/Source: Kantor Camat Mempura/Mempura of District Office

Tabel 6.3.2 Jumlah Menara Telepon seluler dan Operator Layanan Komunikasi Telepon Seluler Menurut Desa/Kelurahan di Kecamatan Mempura, 2023
Number of Base Transceiver Station (BTS) and Cellular Phone Communication Service Operators by Villages/ Kelurahan in Mempura District, 2023

Desa/Kelurahan Village/Kelurahan	Jumlah Menara Telepon seluler Number of Base Transceiver Station (BTS)	Jumlah Operator Layanan Komunikasi Telepon Seluler Cellular Phone Communication Service Operators
(1)	(2)	(3)
Merempan Hilir	3	...
Sungai Mempura	3	...
Kampung Tengah	1	...
Benteng Hulu	3	...
Benteng Hilir	-	...
Paluh	-	...
Kota Ringin	2	...
Teluk Merempan	-	...

Sumber/Source: Kantor Camat Mempura/Mempura of District Office

Tabel 6.3.3
Table

Kekuatan Sinyal Telepon Seluler dan Jenis Sinyal Internet Telepon Seluler Menurut Desa/Kelurahan di Kecamatan Mempura, 2023
The Strenght of Cellular Phone Signal by Villages/Kelurahan in Mempura District, 2023

Desa/Kelurahan <i>Village/Kelurahan</i>	Kekuatan Sinyal Telepon Seluler <i>The Strenght of Cellular Phone Signal</i>	Jenis Sinyal Internet Telepon Seluler <i>Type of Cellular Phone Signal</i>
(1)	(2)	(3)
Merempan Hilir	Kuat	4G/LTE
Sungai Mempura	Kuat	4G/LTE
Kampung Tengah	Kuat	4G/LTE
Benteng Hulu	Kuat	4G/LTE
Benteng Hilir	Kuat	4G/LTE
Paluh	Kuat	Kuat
Kota Ringin	Lemah	Lemah
Teluk Merempan	Lemah	Lemah
Mempura	Kuat	4G/LTE

Sumber/Source: Kantor Camat Mempura/Mempura District Office

07

PERBANKAN, KOPERASI DAN PERDAGANGAN
BANKING, COOPERATIVE AND TRADE



PENJELASAN TEKNIS

1. **Bank Umum** adalah Perusahaan perbankan yang kegiatan utamanya menghimpun dana masyarakat dalam bentuk giro, deposito dan tabungan serta menyalurkan kembali dananya dalam bentuk kredit
2. **Bank Swasta** adalah lembaga keuangan bank dimana saham demi sahamnya dimiliki oleh pihak swasta pemegang saham serta didirikan oleh beberapa orang yang bertindak sebagai pemegang saham atau pendiri perbankan
3. **Bank Pengkreditan Rakyat** adalah Perusahaan / usaha perbankan yang hanya menerima simpanan dalam bentuk tabungan serta memberikan kredit berskala kecil dalam jangka pendek kepada masyarakat dalam wilayah kerja tertentu yang umumnya bersifat lokal
4. **Koperasi** adalah organisasi ekonomi rakyat yang berwatak sosial, beranggotakan orang-orang atau badan hukum koperasi yang merupakan tata susunan ekonomi sebagai usaha bersama atas asas kekeluargaan.
5. **Kelompok pertokoan** adalah sejumlah toko yang terdiri dari minimal 10 toko dan

TECHNICAL NOTES

1. **Commercial Bank** is a banking company whose main activity is to collect public funds in the form of demand deposits, deposits and savings and to redistribute the funds in the form of credit.
2. **Private Bank** is a bank financial institution where the shares are owned by private shareholders and founded by several people who act as shareholders or founders of the bank.
3. **Rural Credit Banks** are companies / banking businesses that only accept deposits in the form of savings and provide small-scale credit in the short term to the public in certain work areas which are generally local in nature.
4. **Cooperative** is a people's economic organization with a social character, consisting of people or cooperative legal entities which are an economic arrangement as a joint effort on the principle of kinship.
5. **A shopping group** is a number of shops consisting of at least 10 shops and grouped in one location.

mengelompok dalam satu lokasi.

6. **Pasar** adalah tempat pertemuan antara penjual dan pembeli barang dan jasa. Pasar dapat menggunakan bangunan yang bersifat permanen atau semi permanen ataupun tanpa bangunan
7. **Pasar dengan bangunan permanen** adalah pasar pada bangunan tetap yang memiliki lantai, atap, dan dinding permanen.
8. **Pasar dengan bangunan semi permanen** adalah pasar pada bangunan tetap yang memiliki lantai dan atap, tetapi tanpa dinding.
9. **Minimarket/swalayan** adalah sistem pelayanan mandiri, menjual berbagai jenis barang secara eceran, dan semua barang memiliki label harga, dengan luas bangunan kurang dari 400m².
10. **Restoran** adalah suatu jenis usaha yang mempergunakan seluruh bangunan secara permanen untuk menyediakan jasa pangan yang pengolahan dan penyajiannya secara langsung di tempat sesuai dengan keinginan para pengguna jasa yang mempunyai ciri pembeli biasanya dikenakan pajak. Izin restoran dan kualifikasinya diberikan oleh Ditjen Pariwisata/
6. ***The market** is a meeting place between sellers and buyers of goods and services. Markets can use permanent or semi-permanent buildings or without buildings.*
7. ***A market with a permanent building** is a market in a permanent building that has a permanent floor, roof and walls.*
8. ***A market with a semi-permanent building** is a market in a permanent building that has a floor and roof, but without walls.*
9. ***Minimarket/supermarket** is a self-service system, selling various types of goods at retail, and all goods have price tags, with a building area of less than 400m².*
10. ***A restaurant** is a type of business that uses the entire building permanently to provide food services that are processed and served directly on site according to the wishes of service users who have the characteristics of buyers who are usually taxed. Restaurant permits and qualifications are given by the Directorate General of Tourism/Local Parpostel Regional*

Kanwil Parpostel setempat.

Office.

- 11. Koperasi Unit Desa (KUD)** adalah suatu organisasi ekonomi yang bersifat sosial merupakan wadah bagi pengembangan berbagai kegiatan ekonomi masyarakat perdesaan yang diselenggarakan oleh dan untuk masyarakat itu sendiri.
 - 12. Koperasi Industri Kecil dan Kerajinan Rakyat (Kopinkra)** merupakan koperasi yang beranggotakan industri-industri kecil dan kerajinan rakyat yang ada di wilayah desa/kelurahan.
 - 13. Koperasi Simpan Pinjam (Kospin)** adalah koperasi yang bergerak di bidang simpanan dan pinjaman.
- 11. Village Unit Cooperative** is a social economic organization that is a forum for the development of various economic activities of rural communities organized by and for the community itself.
 - 12. Small Industry and Craft Cooperative** is a cooperative whose members are small industries and crafts in the village/sub-district area.
 - 13. Savings and Loan Cooperative** is a cooperative engaged in savings and loans.

ULASAN

Pada tahun 2023, di Kecamatan Mempura terdapat 3 Bank Umum Pemerintahan dan 1 Bank Swasta yang terletak di Kelurahan Sungai Mempura.

Sarana perdagangan di Kecamatan Mempura terdiri dari 2 Pertokoan, 9 Pasar, 328 Minimarket Swalayan, dan 122 rumah makan/restoran di Kecamatan Mempura.

DESCRIPTION

In 2023, in Mempura District there are 3 Government Commercial Banks and 1 Private Banks located in the villages of Sungai Mempura.

Trading facilities in Mempura District consist of 2 shops, 9 markets, 9 mini markets/swalayan, and 122 Food Stall/restaurants in Mempura District.



Sumber/Source : Kantor Camat Mempura/Mempura of District Office

Gambar 7.1
Figures

Banyaknya Sarana Lembaga Keuangan Bank Menurut Jenis Bank di Kecamatan Mempura
Number of Bank by Type of Bank in Mempura District

Tabel
Table 7.1

Banyaknya Sarana Lembaga Keuangan Bank Menurut Desa/Kelurahan dan Jenis Bank di Kecamatan Mempura, 2023
Number of Bank by Villages/Kelurahan and Type of Bank in Mempura District, 2023

Desa/Kelurahan Village/Kelurahan	Bank Umum Pemerintah Government Bank	Bank Umum Swasta Private Bank	Bank Perkreditan Rakyat (BPR) Rural Bank
(1)	(2)	(3)	(4)
Merempan Hilir	-	-	-
Sungai Mempura	3	1	-
Kampung Tengah	-	-	-
Benteng Hulu	-	-	-
Benteng Hilir	-	-	-
Paluh	-	-	-
Kota Ringin	-	-	-
Teluk Merempan	-	-	-
Mempura	3	1	-

Sumber/Source: Kantor Camat Mempura/Mempura of District Office

Tabel 7.2
Table

**Banyaknya Koperasi Aktif Menurut Menurut Desa/
Kelurahan dan Jenis Koperasi di Kecamatan Mempura,
2023**
*Number of Cooperative by Villages/Kelurahan and Type of
Cooperative in Mempura District, 2023*

Desa/Kelurahan <i>Village/Kelurahan</i>	Koperasi Unit Desa (KUD) <i>Village Cooperative Unit</i>	Koperasi Industri Kecil dan Kerajinan Rakyat (Kopinkra) <i>Small Industry and Citizen Handicraft Cooperative</i>
(1)	(2)	(3)
Merempan Hilir	1	-
Sungai Mempura	-	-
Kampung Tengah	-	-
Benteng Hulu	4	-
Benteng Hilir	-	-
Paluh	-	-
Kota Ringin	-	-
Teluk Merempan	-	-
Mempura	5	-

Lanjutan Tabel/*Continued Table 7.2*

Desa/Kelurahan Village/Kelurahan	Koperasi Simpan Pinjam (Kospin) Savings and Loan Cooperative	Koperasi Lainnya Other Cooperative
(1)	(4)	(5)
Merempan Hilir	-	-
Sungai Mempura	1	-
Kampung Tengah	-	-
Benteng Hulu	-	-
Benteng Hilir	-	-
Paluh	-	-
Kota Ringin	-	2
Teluk Merempan	-	-
Mempura	1	2

Sumber/*Source*: Kantor Camat mempura/*Mempura District Office*

Tabel 7.3
Table

Banyaknya Sarana Perdagangan Menurut Desa/Kelurahan dan Jenis Sarana Perdagangan di Kecamatan Mempura, 2023

Number of Trade Facilities by Villages/Kelurahan and Type of Trade Facilities in Mempura District, 2023

Desa/Kelurahan Village/Kelurahan	Kelompok Pertokoan Shopping Complexs	Pasar dengan Bangunan Permanen Markets in Permanent Building	Pasar dengan Bangunan Semi Permanen Market in Semi Permanent Building
(1)	(2)	(3)	(4)
Merempan Hilir	-	-	...
Sungai Mempura	1	1	...
Kampung Tengah	-	1	...
Benteng Hulu	1	1	...
Benteng Hilir	-	-	...
Paluh	-	-	...
Kota Ringin	-	1	...
Teluk Merempan	-	-	...
Mempura	2	4	...

Lanjutan Tabel/*Continued Table 7.3*

Desa/Kelurahan Village/Kelurahan	Pasar tanpa Bangunan Market without Permanent Building	Mini Market/ Swalayan/ Supermarket Mini Market/Swalayan/ Supermarket	Restoran/ Rumah Makan Restaurant/ Food Stall
(1)	(5)	(6)	(7)
Merempan Hilir	-	120	30
Sungai Mempura	-	105	15
Kampung Tengah	-	12	2
Benteng Hulu	2	32	41
Benteng Hilir	3	16	15
Paluh	-	15	2
Kota Ringin	-	14	10
Teluk Merempan	-	14	7
Mempura	5	328	122

Sumber/*Source*: Kantor Camat mempura/*Mempura District Office*

DAFTAR PUSTAKA/BIBLIOGRAPHY

Kementerian Agama/*Ministry of Religious Affair*

Kementerian Pendidikan dan Kebudayaan/*Ministry of Education and Culture*

Badan Meteorologi Klimatologi dan Geofisika/*Meteorological, Climatology, and Geophysical Agency*

Badan Pusat Statistik/*BPS-Statistics Indonesia*

Puskesmas Kecamatan Mempura/*Mempura Health Center*

Kantor Camat mempura/*Mempura District Office*

<https://siakkab.bps.go.id>

ST 2023
SENSUS PERTANIAN

BerAKHLAK
Berorientasi Pelayanan, Akuntabel, Kompeten,
Harmonis, Loyal, Adaptif, Kolaboratif

**#bangga
melayani
bangsa**

DATA

MENCERDASKAN BANGSA

— *Enlighten The Nation* —



**BADAN PUSAT STATISTIK
KABUPATEN SIAK
BPS-STATISTICS SIAK REGENCY**

Jl. Komplek Perkantoran Sungai betung, Siak Sri Indrapura
Telp./Fax.: (0764)2170001
Homepage: <http://saikkab.bps.go.id>, E-mail: bps1405@bps.go.id

ISSN 2715-0836

