

**Kecamatan
MODO
DALAM ANGKA**

2017



**BADAN PUSAT STATISTIK
KABUPATEN LAMONGAN**

**Kecamatan
MODO
DALAM ANGKA**

2017



Kecamatan Modo Dalam Angka 2017

ISSN: -

No. Publikasi : 35240.1702

Katalog : 1102001.3524.090

Ukuran Buku : 14,8 cm x 21 cm

Jumlah Halaman : xiv + 143 halaman

Naskah:

Badan Pusat Statistik Kabupaten Lamongan

Penyunting:

Badan Pusat Statistik Kabupaten Lamongan

Gambar Sampul oleh :

Badan Pusat Statistik Kabupaten Lamongan

Ilustrasi Sampul :

Panen Padi Sawah

Sumber Gambar :

<http://jelajah-nesia.blogspot.com>

Diterbitkan oleh :

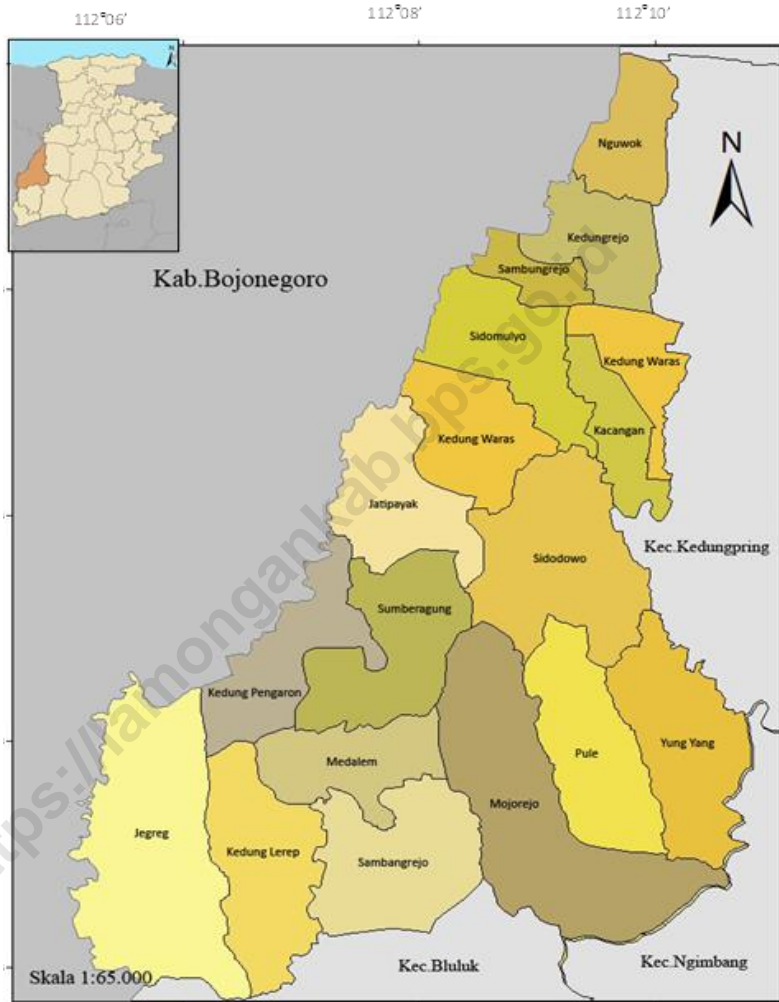
© BPS Kabupaten Lamongan

Dicetak oleh :

CV. Azka Putra Pratama Surabaya

Dilarang mengumumkan, mendistribusikan, mengomunikasikan, dan/atau menggandakan sebagian atau seluruh isi buku ini untuk tujuan komersial tanpa izin tertulis dari Badan Pusat Statistik

Peta Administrasi Kecamatan Modo



**KEPALA BADAN PUSAT STATISTIK
KABUPATEN LAMONGAN**



Sri Kadarwati, S.Si., M.T.



KATA PENGANTAR

Kecamatan Modo Dalam Angka 2017 merupakan publikasi tahunan yang diterbitkan oleh BPS Kabupaten Lamongan. Disadari bahwa publikasi ini belum sepenuhnya memenuhi harapan pihak pemakai data khususnya para perencana, namun diharapkan dapat membantu melengkapi penyusunan rencana pembangunan di Kabupaten Lamongan Khususnya Kecamatan Modo.

Publikasi ini dapat terwujud berkat kerja sama dan bantuan dari berbagai pihak baik instansi pemerintah maupun swasta. Kepada semua pihak yang telah memberikan bantuan disampaikan penghargaan dan terima kasih yang sebesar-besarnya.

Walaupun publikasi ini telah disiapkan sebaik-baiknya, namun disadari masih ada kekurangan dan kesalahan yang terjadi. Untuk perbaikan publikasi ini, tanggapan dan saran yang bersifat konstruktif dari para pemakai sangat diharapkan.

Lamongan , Agustus 2017
Kepala Badan Pusat Statistik
Kabupaten Lamongan

Sri Kadarwati, S.Si, MT

DAFTAR ISI

	<i>Hal.</i>
Peta Kecamatan Modo.....	iv
Sambutan Kepala BPS.....	vi
Daftar Isi.....	vii

DAFTAR TABEL

Tabel	Uraian	Hal.
(1)	(2)	(3)

1 LETAK DAN GEOGRAFIS

Ulasan.....	1
Gambar. 1. Luas Wilayah Kecamatan Modo.....	2
1.1.1 Luas Wilayah Menurut Desa Kecamatan Modo Tahun 2016.....	3
1.1.2 Tinggi dari Permukaan Laut dan Luas Desa Kecamatan Modo Tahun 2016.	4
1.1.3 Jarak dari Desa ke Ibukota Kecamatan dan Ibukota Kabupaten Kecamatan Modo Tahun 2016	5
1.1.4 Jarak Antar Kantor Desa di kecamatan Modo Kecamatan Modo Tahun 2013.....	6
1.1.5 Koordinat Kantor Desa Kecamatan Modo Tahun 2016.....	7
1.2.1 Jumlah Hari dan Curah Hujan Kecamatan Modo Tahun 2016.....	8

1.2.2	Perkembangan Hari Hujan Kecamatan Modo Tahun 2012 - 2016.....	9
1.2.3	Perkembangan Curah Hujan Kecamatan Modo Tahun 2012 - 2016.....	10
2 PEMERINTAHAN		
	Ulasan.....	11
	Gambar. 2. Jumlah Dusun Di Kecamatan Modo Tahun 2016.....	12
2.1	Camat Modo Periode 2002 - 2016.....	13
2.2	Kepala Desa dan Sekretaris Desa Kecamatan Modo Tahun 2016.....	14
2.3	Desa menurut Status Hukum Kecamatan Modo Tahun 2016.....	15
2.4	Desa Menurut Kategori LPM dan Tingkat Perkembangan Kecamatan Modo Tahun 2016	16
2.5	Jumlah Dusun dan Tempat Kantor Desa Kecamatan Modo Tahun 2016.....	17
2.6	Jumlah Dusun Rukun Warga dan Rukun Tetangga Kecamatan Modo Tahun 2016	18
2.7	Jumlah Dusun Rukun Warga dan Rukun Tetangga Menurut Dusun Kecamatan Modo Tahun 2016	19
2.8	Jumlah Perangkat Desa menurut Jenis Jabatan dan Pendidikan Kecamatan Modo Tahun 2016	22
2.9	Jumlah Anggota BPD Kecamatan Modo Tahun 2016.....	23
3 PENDUDUK		
	Ulasan.....	24
	Gambar .3. Piramida Penduduk Tahun 2016 Kecamatan Modo.....	26
3.1.1	Jumlah Penduduk menurut Jenis Kelamin Kecamatan Modo Tahun 2016	27

3.1.2	Jumlah Penduduk Yang Lahir menurut Jenis Kelamin Kecamatan Modo Tahun 2016	28
3.1.3	Jumlah Penduduk Yang Mati menurut Jenis Kelamin Kecamatan Modo Tahun 2016	29
3.1.4	Jumlah Penduduk Yang Datang menurut Jenis Kelamin Kecamatan Modo Tahun 2016	30
3.1.5	Jumlah Penduduk Yang Pindah menurut Jenis Kelamin Kecamatan Modo Tahun 2016	31
3.1.6	Jumlah Penduduk, Kepala Keluarga dan Kepadatan Kecamatan Modo Tahun 2016	32
3.1.7	Jumlah Penduduk dan Kepala Keluarga Menurut Jenis Kelamin Kecamatan Modo Tahun 2016	33
3.1.8	Jumlah Penduduk Menurut Kewarganegaraan Kecamatan Modo Tahun 2016	34
3.1.9	Perkembangan Jumlah Penduduk Kecamatan Modo Tahun 2012 - 2016	35
3.1.10	Perkembangan Kepadatan Penduduk Kecamatan Modo Tahun 2011 - 2016	36
3.1.11	Prosentase Perebaran Penduduk Kecamatan Modo Tahun 2012 - 2016.....	37
3.1.12	Prosentase Pertumbuhan penduduk Kecamatan Modo Tahun 2013 - 2016.....	38
3.1.13	Jumlah Penduduk Menurut Kelompok Umur Kecamatan Modo Tahun 2016	39
3.1.14	Jumlah Penduduk Laki-laki menurut kelompok Umur Kecamatan Modo Tahun 2016	42
3.1.15	Jumlah Penduduk Perempuan menurut kelompok umur Kecamatan Modo Tahun 2016.....	45
3.1.16	Jumlah Penduduk Yang wajib memiliki KTP menurut Jenis kelamin Kecamatan Modo Tahun 2016.....	48

3.1.17	Jumlah Penduduk Yang Telah memiliki KTP menurut Jenis kelamin Kecamatan Modo Tahun 2016.....	49
3.2.1	Jumlah penduduk menurut Desa dan Lapangan Usaha Kecamatan Modo Tahun 2016.....	50
4 SOSIAL DAN PENDIDIKAN		
	Ulasan.....	52
	Gambar. 4. Jumlah Lembaga Sekolah Kecamatan Modo Tahun 2016.....	53
4.1.1	Jumlah Fasilitas Pendidikan Negeri Kecamatan Modo Tahun 2016.....	54
4.1.2	Jumlah Fasilitas Pendidikan Swasta Kecamatan Modo Tahun 2016.....	55
4.1.3	Jumlah Sekolah, Murid dan Guru TK Negeri Kecamatan Modo Tahun 2016.....	56
4.1.4	Jumlah Sekolah, Murid dan Guru TK Swasta Kecamatan Modo Tahun 2016.....	58
4.1.5	Jumlah Sekolah, Murid dan RA Negeri Kecamatan Modo Tahun 2016.....	60
4.1.6	Jumlah Sekolah, Murid dan RA Swasta Kecamatan Modo Tahun 2016.....	62
4.1.7	Jumlah Sekolah, Murid dan Guru SD Negeri Kecamatan Modo Tahun 2016.....	64
4.1.8	Jumlah Sekolah, Murid dan Guru SD Swasta Kecamatan Modo Tahun 2016.....	66
4.1.9	Jumlah Sekolah, Murid dan Guru MI Negeri Kecamatan Modo Tahun 2016.....	68
4.1.10	Jumlah Sekolah, Murid dan Guru MI Swasta Kecamatan Modo Tahun 2016.....	70

4.1.11	Jumlah Sekolah, Murid dan Guru SMP Negeri Kecamatan Modo Tahun 2016.....	72
4.1.12	Jumlah Sekolah, Murid dan Guru SMP Swasta Kecamatan Modo Tahun 2016.....	74
4.1.13	Jumlah Sekolah, Murid dan Guru Mts Negeri Kecamatan Modo Tahun 2016.....	76
4.1.14	Jumlah Sekolah, Murid dan Guru Mts Swasta Kecamatan Modo Tahun 2016.....	78
4.1.15	Jumlah Sekolah, Murid dan Guru SMA Negeri Kecamatan Modo Tahun 2016.....	80
4.1.16	Jumlah Sekolah, Murid dan Guru SMA Swasta Kecamatan Modo Tahun 2016.....	82
4.1.17	Jumlah Sekolah, Murid dan Guru MA Negeri Kecamatan Modo Tahun 2016.....	84
4.1.18	Jumlah Sekolah, Murid dan Guru MA Swasta Kecamatan Modo Tahun 2016.....	86
4.1.19	Jumlah Sekolah, Murid dan Guru SMK Negeri Kecamatan Modo Tahun 2016.....	88
4.1.20	Jumlah Sekolah, Murid dan Guru SMK Swasta Kecamatan Modo Tahun 2016.....	90
4.1.21	Jumlah Lembaga Pendidikan Keagamaan dan Panti Asuhan Kecamatan Modo Tahun 2016.....	92
4.1.22	Jumlah Fasilitas Olahraga menurut Desa dan Jenis Olahraga Kecamatan Modo Tahun 2016.....	93
4.2.1	Jumlah Fasilitas Kesehatan Kecamatan Modo Tahun 2016.....	95
4.2.2	Jumlah Tenaga Kesehatan Menurut Desa Kecamatan Modo Tahun 2016.....	97
4.3.1	Jumlah Penduduk Menurut Agama Kecamatan Modo Tahun 2016.....	98

4.3.2	Jumlah tempat Peribadatan Kecamatan Modo Tahun 2016.....	99
4.3.3	Jumlah N T C R Kecamatan Modo Tahun 2016.....	100

5 PERTANIAN

	Ulusan.....	101
	Gambar. 5. Luas Lahan Pertanian Kecamatan Modo Tahun 2016.....	102
5.1.1	Luas Wilayah menurut Jenis Penggunaan Tanah Kecamatan Modo Tahun 2016.....	103
5.1.2	Luas Wilayah Menurut Jenis Pengairan Kecamatan Modo Tahun 2016.....	105
5.1.3	Luas Panen, Produksi dan Produktifitas Padi Kecamatan Modo Tahun 2016.....	106
5.1.4	Luas Panen, Produksi dan Produktifitas Jagung Kecamatan Modo Tahun 2016.....	107
5.1.5	Luas Panen, Produksi dan Produktifitas Kedelai Kecamatan Modo Tahun 2016.....	108
5.1.6	Luas Panen, Produksi dan Produktifitas Kacang Hijau Kecamatan Modo Tahun 2016.....	109
5.2.1	Luas Panen, Produksi dan Produktifitas Sayuran Cabai Kecamatan Modo Tahun 2016.....	110
5.3.1	Luas Panen, Produksi dan Produktifitas Semangka Kecamatan Modo Tahun 2016.....	111
5.3.2	Luas Panen, Produksi dan Produktifitas Melon Kecamatan Modo Tahun 2016.....	112
5.4.1	Luas Panen, Produksi dan Produktifitas Tembakau Kecamatan Modo Tahun 2016.....	113
5.5.1	Luas Panen, Produksi dan Produktifitas Ubi Jalar Kecamatan Modo Tahun 2016.....	114

5.6.1	Jumlah kelompok Tani Kecamatan Modo Tahun 2016.....	115
5.6.2	Jumlah Alat-alat Pertanian Kecamatan Modo Tahun 2016.....	116
6 INDUSTRI		
	Ulasan.....	117
	Gambar.6. Jumlah Usaha Mikro Kecil dan Menengah Kecamatan Modo Tahun 2016.....	118
6.1.1	Jumlah Industri menurut Jenis Kecamatan Modo Tahun 2016.....	119
6.1.2	Jumlah Usaha Mikro Kecil dan Menengah Kecamatan Modo Tahun 2016.....	120
7 PERDAGANGAN		
	Ulasan.....	121
	Gambar. 7 Jumlah Sarana Perekonimian TOKO dan WARUNG Kecamatan Modo Tahun 2016.....	122
7.1	Banyaknya Pedagang Menurut Desa Kecamatan Modo Tahun 2016.....	123
7.2	Banyaknya Sarana Perdagangan Menurut Jenis Kecamatan Modo Tahun 2016.....	124
7.3	Jumlah Usaha Jasa perseorangan Kecamatan Modo Tahun 2016.....	125
7.4	Jumlah Usaha Persewaan, Agen Perjalanan dan Fotocopy Kecamatan Modo Tahun 2016.....	126
7.5	Jumlah Usaha Jasa perseorangan Kecamatan Modo Tahun 2016.....	127

8 PERHUBUNGAN

Ulasan.....	128
Gambar. 8. Jarak Kantor Desa Ke Kantor Kecamatan Kecamatan Modo Tahun 2016.....	129
8.1.1 Jarak Desa ke Fasilitas Umum Kecamatan Modo Tahun 2016.....	130
8.1.2 Daftar panjang Jalan Desa Kecamatan Modo Tahun 2013 - 2016.....	131
8.1.3 Ruas Jalan Poros Desa Kecamatan Modo Tahun 2016.....	132
8.1.4 jumlah Angkutan dan Penunjang Angkutan Kecamatan Modo Tahun 2016.....	133
8.2.1 Jumlah sarana dan Alat komunikasi Kecamatan Modo Tahun 2016.....	134
8.3.1 Jumlah Hotel dan Penginapan Kecamatan Modo Tahun 2016.....	135

9 EKONOMI DAN KEUANGAN

Ulasan.....	136
Gambar. 9. Jumlah penerimaan Alokasi Dana Desa (ADD) Kecamatan Modo Tahun 2016.....	137
9.1.1 Penerimaan Alokasi Dana Desa Kecamatan Modo Tahun 2016.....	138
9.1.2 Realisasi pemasukan PBB Kecamatan Modo Tahun 2016.....	139
9.1.3 Baku Pajak Bumi dan Bangunan (PBB) Kecamatan Modo Tahun 2016.....	140
9.1.4 Jumlah Bank Kecamatan Modo Tahun 2016.....	141
9.1.5 Jumlah Koperasi Menurut Jenis Koperasi Kecamatan Modo Tahun 2016.....	142

Bab I

Letak Geografis Dan Iklim

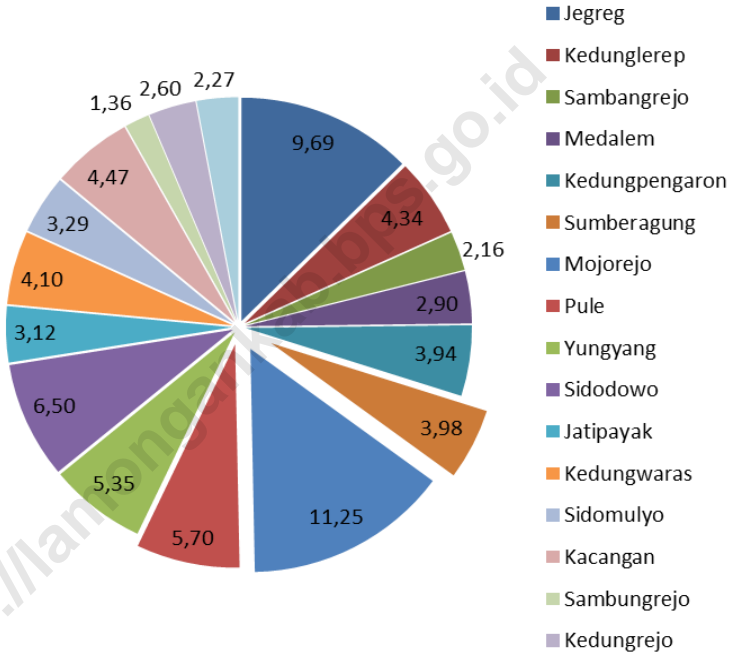


Ulasan Singkat

Kecamatan Modo terletak pada posisi koordinat $112^{\circ} 08' 50''$ Bujur Timur dan $7^{\circ} 14' 24''$ Lintang Selatan dengan ketinggian dari permukaan air laut (DPL) 60 meter, data bersumber dari *google earth*. Dari data tersebut nampak bahwa posisi Desa tertinggi dengan tinggi DPL 65 meter di kecamatan Modo yaitu Desa Yungyang. Sedangkan desa posisi paling rendah yaitu desa Kedungwaras, Sidomulyo, Kacangan, sambungrejo dan Kedungrejo. Data rinci terlihat di Tabel 1.1.2. Kecamatan Modo berbatasan langsung dengan beberapa Kecamatan, Sebelah Utara dengan Kecamatan Babat, Sebelah Timur berbatasan dengan Kecamatan Kedungpring, Sebelah Selatan Berbatasan dengan Kecamatan Ngimbang dan Sebelah Barat Berbatasan langsung dengan Kecamatan Kepohbaru Kabupaten Bojonegoro.

Jarak antar Desa di Kecamatan Modo bisa dilihat pada Tabel 1.1.4, dan jarak desa dengan Ibukota Kecamatan pada Tabel 1.1.3. Dari tabel tersebut bisa dilihat bahwa desa yang terdekat dengan ibukota kecamatan adalah Desa Mojorejo, Pule dan Yungyang berjarak kurang lebih 3 Km, sedangkan desa terjauh adalah Desa Nguwok yang kurang lebih berjarak 14 Km. Tentang jarak antar desa dalam satu kecamatan yang terjauh adalah jarak antara Desa Nguwok dan Desa Jegreg yang kurang lebih berjarak 22,1 Km. Sedangkan yang terdekat terdapat di banyak Desa diantaranya yaitu desa Pule dan Desa Yungyang berjarak hanya kurang dari 1 Km, Jelasnya bisa dilihat pada Tabel 1.1.4

**Gambar 1. Luas Wilayah Kecamatan.
Kecamatan Modo, 2016**



Tabel 1.1.1 Luas Wilayah Menurut Desa Di Kecamatan Modo, 2016

Desa/Kelurahan	Luas (Km2)	Persentase
(1)	(2)	(3)
1 Jegreg	9,69	12,58
2 Kedunglerep	4,34	5,64
3 Sambangrejo	2,16	2,81
4 Medalem	2,90	3,77
5 Kedungpengaron	3,94	5,11
6 Sumberagung	3,98	5,17
7 Mojorejo	11,25	14,61
8 Pule	5,70	7,40
9 Yungyang	5,35	6,94
10 Sidodowo	6,50	8,44
11 Jatipayak	3,12	4,05
12 Kedungwaras	4,10	5,32
13 Sidomulyo	3,29	4,27
14 Kacangan	4,47	5,80
15 Sambungrejo	1,36	1,77
16 Kedungrejo	2,60	3,38
17 Nguwok	2,27	2,95
Kecamatan Modo	77,02	100,00

Sumber : Kantor Camat Modo

**Tabel 1.1.2 Tinggi Wilayah di Atas Permukaan Laut (DPL)
Menurut Desa di Kecamatan Modo, 2016**

Desa/Kelurahan	Tinggi (m)
(1)	(2)
1 Jegreg	60,00
2 Kedunglerep	61,00
3 Sambangrejo	61,00
4 Medalem	55,00
5 Kedungpengaron	55,00
6 Sumberagung	56,00
7 Mojorejo	60,00
8 Pule	62,00
9 Yungyang	65,00
10 Sidodowo	58,00
11 Jatipayak	15,00
12 Kedungwaras	53,00
13 Sidomulyo	53,00
14 Kacangan	53,00
15 Sambungrejo	53,00
16 Kedungrejo	53,00
17 Nguwok	60,00
Kecamatan Modo	54,88

Sumber : Kantor Camat Modo

Tabel 1.1.3 Jarak dari Desa ke Ibukota Kecamatan dan Ibukota Kabupaten di Kecamatan Modo, 2016

Desa/Kelurahan	Jarak desa ke Ibu Kota Kecamatan (Km)	Jarak desa ke Ibu Kota Kabupaten (Km)
(1)	(2)	(3)
1 Jegreg	7,7	55,0
2 Kedunglerep	4,3	52,0
3 Sambangrejo	2,7	50,0
4 Medalem	3,0	51,0
5 Kedungpengaron	5,4	53,0
6 Sumberagung	4,6	52,0
7 Mojorejo	0,1	48,0
8 Pule	1,7	45,8
9 Yungyang	2,5	45,7
10 Sidodowo	4,5	44,0
11 Jatipayak	8,9	45,0
12 Kedungwaras	7,0	42,0
13 Sidomulyo	7,2	40,0
14 Kacangan	10,1	38,0
15 Sambungrejo	9,2	38,0
16 Kedungrejo	13,0	35,8
17 Nguwok	14,0	33,0

Sumber : Kantor Camat Modo

**Tabel 1.1.4 Jarak Antar Kantor Desa/Kelurahan (Km)
Kecamatan Modo, 2016**

Kode Desa	Desa/Kelurahan	Jegreg	Kedunglerep	Sambangrejo	Medalem	Kedungpengaron	Sumberagung	Mojorejo	Pule	Yungyang	Sidodowo	Jatipayak	Kedungwaras	Sidomulyo	Kacangan	Sambangrejo	Kedungrejo	Nguwok
001	Jegreg		3,4	4,8	5,1	6,3	5,5	7,5	9,3	10,1	13,5	9,7	13,1	14,1	17,8	16,3	20,5	22,1
002	Kedunglerep	3,4		1,4	2,1	3,2	2,5	4,1	5,8	6,6	9,2	6,7	11,3	10,7	14,4	12,9	17,1	18,7
003	Sambangrejo	4,8	1,4		5,1	4,8	4,1	2,7	4,4	5,2	7,8	8,4	9,9	11,1	13,0	11,5	15,7	17,3
004	Medalem	5,1	2,1	5,1		2,4	1,6	3,0	4,7	5,5	8,1	5,9	10,2	10,8	13,7	12,8	15,9	17,3
005	Kedungpengaron	6,3	3,2	4,8	2,4		1,3	5,4	7,1	7,9	10,5	4,6	12,6	13,8	16,1	13,9	14,9	17,4
006	Sumberagung	5,5	2,5	4,1	1,6	1,3		4,6	6,3	7,1	9,7	3,3	11,8	12,4	15,1	14,5	17,7	19,2
007	Mojorejo	7,5	4,1	2,7	3,0	5,4	4,6		1,7	2,5	5,1	8,9	7,2	7,6	10,1	9,2	13,0	14,0
008	Pule	9,3	5,8	4,4	4,7	7,1	6,3	1,7		0,8	3,4	10,6	5,5	6,1	8,7	8,2	11,4	12,9
009	Yungyang	10,1	6,6	5,2	5,5	7,9	7,1	2,5	0,8		4,2	11,4	6,3	6,9	8,3	9,1	11,1	13,2
010	Sidodowo	13,5	9,2	7,8	8,1	10,5	9,7	5,1	3,4	4,2		5,9	2,1	2,7	6,2	4,8	6,3	11,1
011	Jatipayak	9,7	6,7	8,4	5,9	4,6	3,3	8,9	10,6	11,4	5,9		3,7	4,9	7,2	7,0	8,6	12,2
012	Kedungwaras	13,1	11,3	9,9	10,2	12,6	11,8	7,2	5,5	6,3	2,1	3,7		1,2	3,5	3,3	4,9	8,6
013	Sidomulyo	14,1	10,7	11,1	10,8	13,8	12,4	7,6	6,1	6,9	2,7	4,9	1,2		4,0	2,1	5,6	8,6
014	Kacangan	17,8	14,4	13,0	13,7	16,1	15,1	10,1	8,7	8,3	6,2	7,2	3,5	4,0		3,7	3,5	4,7
015	Sambangrejo	16,3	12,9	11,5	12,8	13,9	14,5	9,2	8,2	9,1	4,8	7,0	3,3	2,1	3,7		1,6	4,6
016	Kedungrejo	20,5	17,1	15,7	15,9	14,9	17,7	13,0	11,4	11,1	6,3	8,6	4,9	5,6	3,5	1,6		3,0
017	Nguwok	22,1	18,7	17,3	17,3	17,4	19,2	14,0	12,9	13,2	11,1	12,2	8,6	8,6	4,7	4,6	3,0	

Sumber : Kantor Camat Modo

Tabel 1.1.5 Koordinat Kantor Desa/Kelurahan di Kecamatan Modo, 2016

Desa/Kelurahan		BT	LS
(1)		(2)	(3)
1	Jegreg	112° 07' 18"	7° 14' 45"
2	Kedunglerep	112° 07' 01"	7° 14' 49"
3	Sambangrejo	112° 07' 41"	7° 15' 09"
4	Medalem	112° 07' 30"	7° 14' 10"
5	Kedungpengaron	112° 06' 50"	7° 13' 27"
6	Sumberagung	112° 07' 14"	7° 13' 34"
7	Mojorejo	112° 08' 50"	7° 14' 24"
8	Pule	112° 09' 38"	7° 14' 08"
9	Yungyang	112° 10' 02"	7° 14' 14"
10	Sidodowo	112° 09' 11"	7° 12' 22"
11	Jatipayak	112° 07' 26"	7° 14' 14"
12	Kedungwaras	112° 08' 53"	7° 11' 51"
13	Sidomulyo	112° '9' 06"	7° 10' 60"
14	Kacangan	112° 10' 03"	7° 10' 51"
15	Sambungrejo	112° 09' 02"	7° 09' 52"
16	Kedungrejo	112° 09' 37"	7° 09' 34"
17	Nguwok	112° 10' 06"	7° 08' 30"

Sumber : Hasil Pemetaan Sensus Penduduk 2010 (Google Earth)

Tabel 1.2.1 Jumlah Hari Hujan dan Curah Hujan di Kecamatan Modo, 2016

Bulan	Hari Hujan	Curah Hujan (mm)
(1)	(2)	(3)
1 Januari	10	233
2 Pebruari	14	347
3 Maret	5	122
4 April	9	223
5 Mei	6	134
6 Juni	10	258
7 Juli	2	59
8 Agustus	1	35
9 September	3	47
10 Oktober	7	85
11 Nopember	16	415
12 Desember	12	276
Rata-Rata	8	186

Sumber : Stasiun Pengamat Hujan

Tabel 1.2.2 Perkembangan Hari Hujan di Kecamatan Modo, 2012 - 2016

	Bulan	2012	2013	2014	2015	2016
	(1)	(2)	(3)	(4)	(5)	(6)
1	Januari	15	17	14	13	10
2	Pebruari	8	8	12	13	14
3	Maret	7	16	10	9	5
4	April	6	7	11	10	9
5	Mei	5	4	3	2	6
6	Juni	1	4	1	1	10
7	Juli	1	6	0	0	2
8	Agustus	0	0	0	0	1
9	September	0	0	0	0	3
10	Oktober	3	3	0	0	7
11	Nopember	12	6	10	12	16
12	Desember	11	13	11	11	12
	Rata-Rata	6	7	6	6	8

Sumber : Stasiun Pengamat Hujan Kec. Modo

Tabel 1.2.3 Perkembangan Curah Hujan di Kecamatan Modo, 2012 - 2016

Bulan	2012	2013	2014	2015	2016
(1)	(2)	(3)	(4)	(5)	(6)
1 Januari	177	349	326	407	233
2 Pebruari	120	154	234	376	347
3 Maret	187	552	273	290	122
4 April	127	159	265	330	223
5 Mei	103	74	89	97	134
6 Juni	18	72	53	45	258
7 Juli	9	59	0	0	59
8 Agustus	0	0	0	0	35
9 September	0	0	0	0	47
10 Oktober	70	76	0	0	85
11 Nopember	313	189	382	480	415
12 Desember	265	373	269	274	276
Rata-Rata	116	171	158	192	186

Sumber : Stasiun Pengamat Hujan Kec. Modo

Bab 2 Pemerintahan



Ulasan Singkat

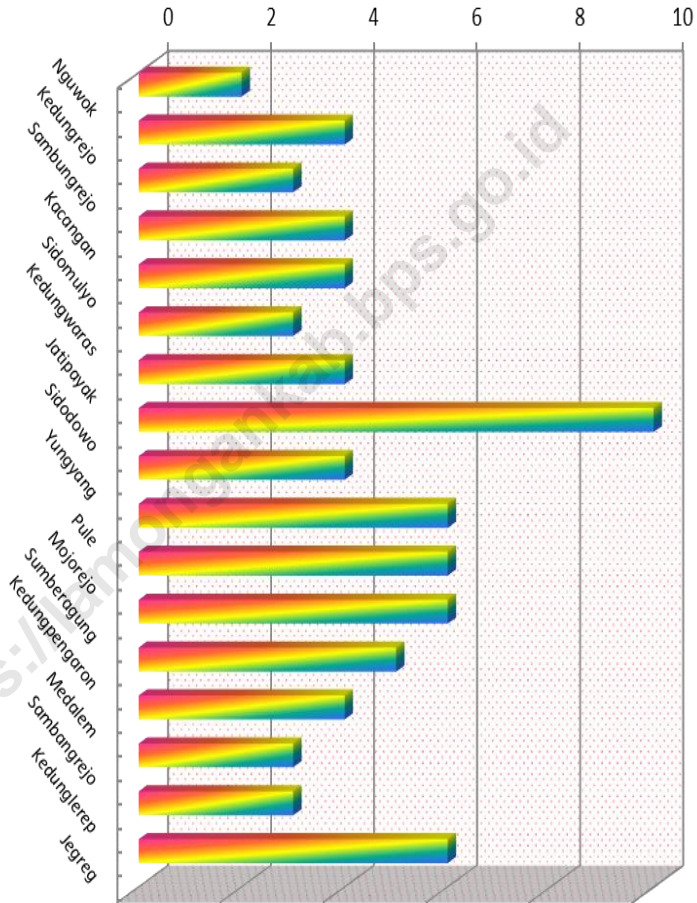
Dalam kurun waktu Tahun 2002 sampai dengan Tahun 2017 tercatat 8 orang yang menjabat Camat di Kecamatan Modo dengan periode yang tidak beraturan atau tidak sama, seperti terlihat pada Tabel 2.1. Pada kurun waktu tersebut pejabat Camat terlama yaitu Bapak Sutedjo selama 5 Tahun (2002 – 2007), sedangkan yang tersingkat adalah Bapak Ermawan Ristanto hanya 1 Tahun (2010 – 2010). Nama Kepala Desa dan Sekretaris Desa tersaji pada Tabel 2.2. Terlihat bahwa pada Jabatan sekretaris Desa ada yang masih kosong pada 5 Desa yaitu Desa Sumberagung, Mojorejo, Sidomulyo, Kacangan dan Nguwok.

Secara Administrasi Kecamatan Modo terdiri dari 17 Desa. Setiap Desa terbagi menjadi beberapa dusun dengan jumlah seluruhnya 77 dusun. Setiap Dusun terbagi menjadi beberapa Rukun Warga (RW) dan beberapa Rukun Tetangga (RT) dengan jumlah keseluruhan sebanyak 88 RW dan 290 RT.

Selain itu ada juga beberapa Rukun Warga (RW) yang berada di beberapa Desa Yang lintas Dusun seperti di Desa Sidodowo,. Desa Sidodowo adalah Desa dengan Jumlah Dusun terbanyak di Kecamatan Modo Sebanyak 10 Dusun dan Desa Mojorejo adalah Desa dengan Jumlah Rukun Tetangga terbanyak di Kcamatan Modo sebanyak 32 RT.

Pada Tabel 2.9 Jumlah Anggota BPD (Badan Perwakilan Desa) dari 17 Desa Sebanyak 135 orang, Anggota BPD terbanyak di Desa Kedungrejo sebanyak 11 Orang, sedangkan paling sedikit sebanyak 7 orang terdapat di 10 Desa, sisanya yaitu 6 Desa mempunyai masing – masing 8, 9 dan 10 Orang.

**Gambar. 2. Jumlah Dusun
Kecamatan Modo, 2016**



**Tabel 2.1. Camat Modo
Periode Tahun 2002 - 2016**

No.	Nama Camat	Periode Jabatan
(1)	(2)	(3)
1.	Sutedjo	2002 - 2007
2.	Tri Bagus Sasmito	2007 - 2008
3.	Fatchur Rochman	2008 - 2009
4.	Tri Bagus Sasmito	2009 - 2010
5.	Ermawan Ristanto	2010 - 2010
6.	Sahabudin R.	2010 - 2014
7.	Kasmuli	2014 - 2015
8.	Abdul Khowi	2015 - Sekarang

Sumber : Kantor Camat Modo

Tabel. 2. 2. Kepala Desa/Kelurahan dan Sekretaris Desa/Kelurahan Kecamatan Modo, 2016

	Desa/Kelurahan	Kepala Desa	Sekretaris Desa
	(1)	(2)	(3)
1	Jegreg	Hadi Widodo	Yyun Winarsih
2	Kedunglerep	Khoirul Huda	Suciasih
3	Sambangreja	M. Imam	Tarso
4	Medalem	Alifah Chumaidah	Heri Gathut H
5	Kedungpengaron	M. Sunhaji, Sh.	Subambang
6	Sumberagung	Sunarjo	-
7	Mojorejo	Sugianto	-
8	Pule	Sutrisno	Irsad
9	Yungyang	Marwoto	Tarip
10	Sidodowo	Hadi Yasmaun	Nur Sidiq
11	Jatipayak	Suparnadi	Sholeh
12	Kedungwaras	M. Rokim	Masduki
13	Sidomulyo	H. Muh. Kholil	-
14	Kacangan	M. Ikhwan	-
15	Sambungreja	Saeman	Sukamto
16	Kedungreja	Drs. Sukiyanto	-
17	Nguwok	Suwandi	Kabul

Sumber : Kantor Camat Modo

Tabel 2.3 Desa/Kelurahan menurut Status Hukum di Kecamatan Modo, 2016

Desa/Kelurahan	Status Hukum	Status Desa/Kelurahan
(1)	(2)	(3)
1 Jegreg	Definitif	Swasembada
2 Kedunglerep	Definitif	Swasembada
3 Sambangrejo	Definitif	Swasembada
4 Medalem	Definitif	Swasembada
5 Kedungpengaron	Definitif	Swasembada
6 Sumberagung	Definitif	Swasembada
7 Mojorejo	Definitif	Swasembada
8 Pule	Definitif	Swasembada
9 Yungyang	Definitif	Swasembada
10 Sidodowo	Definitif	Swasembada
11 Jatipayak	Definitif	Swasembada
12 Kedungwaras	Definitif	Swasembada
13 Sidomulyo	Definitif	Swasembada
14 Kacangan	Definitif	Swasembada
15 Sambungrejo	Definitif	Swasembada
16 Kedungrejo	Definitif	Swasembada
17 Nguwok	Definitif	Swasembada

Sumber : Kantor Camat Modo

Tabel 2.4 Desa menurut Kategori LPM dan Tingkat Perkembangan di Kecamatan Modo, 2016

Desa/Kelurahan	Kategori LPM	Tingkat Perkembangannya
(1)	(2)	(3)
1 Jegreg	Kategori 2	Swasembada
2 Kedunglerep	Kategori 2	Swasembada
3 Sambangrejo	Kategori 2	Swasembada
4 Medalem	Kategori 2	Swasembada
5 Kedungpengaron	Kategori 2	Swasembada
6 Sumberagung	Kategori 2	Swasembada
7 Mojorejo	Kategori 2	Swasembada
8 Pule	Kategori 2	Swasembada
9 Yungyang	Kategori 2	Swasembada
10 Sidodowo	Kategori 2	Swasembada
11 JatiPAYAK	Kategori 2	Swasembada
12 Kedungwaras	Kategori 2	Swasembada
13 Sidomulyo	Kategori 2	Swasembada
14 Kacangan	Kategori 2	Swasembada
15 Sambungrejo	Kategori 2	Swasembada
16 Kedungrejo	Kategori 2	Swasembada
17 Nguwok	Kategori 2	Swasembada

Sumber : Kantor Camat Modo

Tabel 2.5 Jumlah Dusun, Lingkungan dan Tempat Kantor Desa/Kelurahan di Kecamatan Modo, 2016

Desa/Kelurahan	Jumlah Dusun	Jumlah Lingkungan	Tempat Kantor Desa/Kelurahan
(1)	(2)	(3)	(4)
1 Jegreg	6	-	Jegreg
2 Kedunglerep	3	-	Bajul
3 Sambangrejo	3	-	Graman
4 Medalem	4	-	Nggangkrok
5 Kedungpengaron	5	-	Nglayut
6 Sumberagung	6	-	Pulorejo
7 Mojorejo	6	-	Modo
8 Pule	6	-	Jimus
9 Yungyang	4	-	Yungyang
10 Sidodowo	10	-	Damarsi
11 Jatipayak	4	-	Bolong
12 Kedungwaras	3	-	Ranjung
13 Sidomulyo	4	-	Mampir
14 Kacangan	4	-	Kacangan
15 Sambungrejo	3	-	Mambung
16 Kedungrejo	4	-	Dopok
17 Nguwok	2	-	Nguwok
Jumlah	77	0	

Sumber : Kantor Camat Modo

Tabel. 2.6 Jumlah Dusun, Lingkungan, Rukun Warga dan Rukun Tetangga Kecamatan Modo Tahun 2016

Desa/Kelurahan	Jumlah Dusun	Jumlah Lingkungan	Jumlah RW	Jumlah RT
(1)	(2)	(3)	(4)	(5)
1 Jegreg	6	-	9	20
2 Kedunglerep	3	-	3	10
3 Sambangrejo	3	-	3	9
4 Medalem	4	-	3	11
5 Kedungpengaron	5	-	5	12
6 Sumberagung	6	-	7	18
7 Mojorejo	6	-	8	32
8 Pule	6	-	9	26
9 Yungyang	4	-	5	14
10 Sidodowo	10	-	3	30
11 Jatipayak	4	-	6	22
12 Kedungwaras	3	-	4	18
13 Sidomulyo	4	-	4	14
14 Kacangan	4	-	5	16
15 Sambungrejo	3	-	3	8
16 Kedungrejo	4	-	4	13
17 Nguwok	2	-	7	17
Jumlah	77	0	88	290

Sumber : Kantor Camat Modo

Tabel 2.7 Jumlah Rukun Warga, dan Rukun Tetangga Menurut Dusun/Lingkungan di Kecamatan Modo, 2016

Desa/Kelurahan	Nama Dusun	Jumlah RW	Jumlah RT
(1)	(2)	(3)	(4)
1 Jegreg	1. Balong	2	5
	2. Calonan	1	2
	3. Jegreg	2	3
	4. Dukoh	0	0
	5. Kampak	2	6
	6. Samben	2	4
2 Kedunglerep	1. Bajul	1	4
	2. Rebuloh	1	3
	3. Terban	1	3
3 Sambangrejo	1. Graman	1	4
	2. Parengan	1	2
	3. Sambangan	1	3
4 Medalem	1. Brongkah	1	1
	2. Ganggang	1	4
	3. Kelor	0	2
	4. Ngangkrok	1	4
5 Kedungpengaron	1. Kalibanjar	1	2
	2. Mlaten	1	2
	3. Nglayut	1	4
	4. Pengkol	1	2
	5. Sumberwungu	1	2
6 Sumberagung	1. Kedungturi	1	2
	2. Pulo	1	3
	3. Pulorejo	1	2
	4. Sumberjo	1	2
	5. Toronglo	2	6
	6. Tronglonggong	1	3

Sumber : Kantor Camat Modo

Lanjutan Tabel 2.7

Desa/Kelurahan	Nama Dusun	Jumlah RW	Jumlah RT
(1)	(2)	(3)	(4)
7 Mojorejo	1 Bendo	1	5
	2 Gonjo	2	6
	3 Lebak	2	7
	4 Modo	2	10
	5 Sidolegi	1	3
	6 Banger	0	1
8 Pule	1 Gebang	1	1
	2 Jimus	2	8
	3 Pangkat	2	5
	4 Pule	1	2
	5 Sedah	2	8
	6 Sreto	1	2
9 Yungyang	1 Mejeruk	1	2
	2 Ngembes	2	5
	3 Yungyang	2	6
	4 Guwo	0	1
10 Sidodowo	1 Bringin	1	2
	2 Bunder	0	1
	3 Darmasi	0	3
	4 Damber	0	2
	5 Gowah	0	6
	6 Jamprong	0	1
	7 Kedungdowo	1	5
	8 Kedungsari	0	3
	9 Tutup	1	4
	10 Kedungsogo	0	3

Sumber : Kantor Camat Modo

Lanjutan Tabel 2.7

Desa/Kelurahan	Nama Dusun	Jumlah RW	Jumlah RT
(1)	(2)	(3)	(4)
11 Jatipayak	1 Bolong	2	6
	2 Prayungan	1	4
	3 Jati	2	7
	4 Ngelo	1	5
12 Kedungwaras	1 Kedung	1	4
	2 Landeyan	2	11
	3 Ranjung	1	3
13 Sidomulyo	1 Mampir	1	5
	2 Ngegot	1	4
	3 Pleding	1	3
	4 Songaran	1	2
14 Kacangan	1 Kacangan	2	6
	2 Keplak	1	2
	3 Kepoh	1	1
	4 Lengkir	1	7
15 Sambungrejo	1 Besur	1	2
	2 Jantok	1	3
	3 Mambung	1	3
16 Kedungrejo	1 Dopok	1	4
	2 Topang	1	2
	3 Gabang	1	2
	4 Karangpilang	1	5
17 Nguwok	1 WatesJubak	3	6
	2 Nguwok	3	11

Sumber : Kantor Camat Modo

Tabel 2.8 Jumlah Perangkat Desa menurut Jenis Jabatan dan Pendidikan di Kecamatan Modo, 2016

Jenis Jabatan/ Perangkat Desa	Pendidikan Terakhir						Jumlah
	SD	SMP	SMA	D1/D2 /D3	D4/S1	S2	
(1)	(2)	(3)	(4)	(5)	(6)	(7)	(8)
1. Kepala Desa		3	11		3		17
2. Sekertaris Desa			5		6		11
3. Kaur Umum		3	10		1		14
4. Kaur Keuangan		2	12		2		16
5. Kaur Perencanaan		1	8		1		10
6. Kasi Kesejahteraan		5	9		2		16
7. Kasi Pemerintahan		4	10		2		16
8. Kasi Pelayanan		3	7		1		11
9. Kepala Dusun	1	22	43		4		70
Jumlah	1	43	115	0	22	0	181

Sumber : Kantor Camat Modo

Tabel 2.9 Jumlah Anggota BPD di Kecamatan Modo, 2016

Desa/Kelurahan	BPD
(1)	(2)
1 Jegreg	9
2 Kedunglerep	7
3 Sambangrejo	7
4 Medalem	8
5 Kedungpengaron	8
6 Sumberagung	7
7 Mojorejo	10
8 Pule	7
9 Yungyang	9
10 Sidodowo	10
11 Jatipayak	7
12 Kedungwaras	7
13 Sidomulyo	7
14 Kacangan	7
15 Sambungrejo	7
16 Kedungrejo	11
17 Nguwok	7
Jumlah	135

Sumber : Kantor Camat Modo

Bab 3

Penduduk



Ulasan Singkat

Pada Keadaan 31 Desember 2016, Jumlah Penduduk Kecamatan Modo mencapai 49.636 Jiwa, yang tersebar di 17 Desa, Desa Mojorejo, Desa Sidodowo dan Desa Jegreg merupakan Desa yang menampung penduduk terbanyak, Desa Mojorejo penduduknya 6.302 Jiwa atau 12,68 % dari total jumlah penduduk yang ada di Kecamatan Modo, kemudian Desa Sidodowo jumlah Penduduknya 4.753 Jiwa atau 9,58% Dan Desa Jegreg jumlah penduduknya 4.629 Jiwa atau 9,31 % dari jumlah penduduk di Kecamatan Modo.

Sedangkan Desa yang paling sedikit jumlah penduduknya adalah Desa Sambangrejo sebanyak 1.386 Jiwa atau hanya 2,78 % dari jumlah penduduk yang ada di Kecamatan Modo, secara lengkap mengenai persebaran penduduk yang ada di Kecamatan Modo dapat dilihat pada Tabel 3.1.1 dan Tabel 3.1.11.

Perbandingan antara jumlah penduduk laki – laki dan perempuan atau *sex ratio* (Rasio Jenis Kelamin). *Sex Ratio* Pada Tahun 2016 di Kecamatan Modo sebesar 100% yang dapat di artikan bahwa setiap 100 penduduk perempuan terdapat 100 penduduk laki – laki. Untuk lebih jelasnya di tingkat desa dapat di lihat pada Tabel 3.1.

Perkembangan penduduk di tingkat kecamatan sebanyak 48.270 Jiwa pada tahun 2012 menjadi 49.636 jiwa pada tahun 2016, secara lengkap di tampilkan pada Tabel 3.1.9.

Luas wilayah di Kecamatan Modo adalah 77,02 Km². Desa Mojorejo seluas 11,25 Km², Desa Jegreg seluas 9,69 Km² adalah Desa yang memiliki luas wilayah terluas di wilayah kecamatan Modo, sedangkan Desa Sambangrejo yang hanya memiliki luas wilayah hanya 2,16 Km² adalah Desa yang mempunyai wilayah paling kecil.

Kepadatan Penduduk pada Tahun 2016 di Kecamatan Modo adalah 644 Jiwa per Km², pada tingkat Desa penduduk terpadat pada tahun 2016 adalah Desa Nguwok yaitu 1.441 Jiwa per Km², sedangkan Desa dengan Kepadatan Penduduk terendah adalah Desa Kedunglerep dengan hanya 409 Jiwa per Km². Mengenai Luas wilayah dan kepadatan penduduk setiap Desa dapat dilihat pada Tabel 3.1.6 dan Tabel 3.1.10.

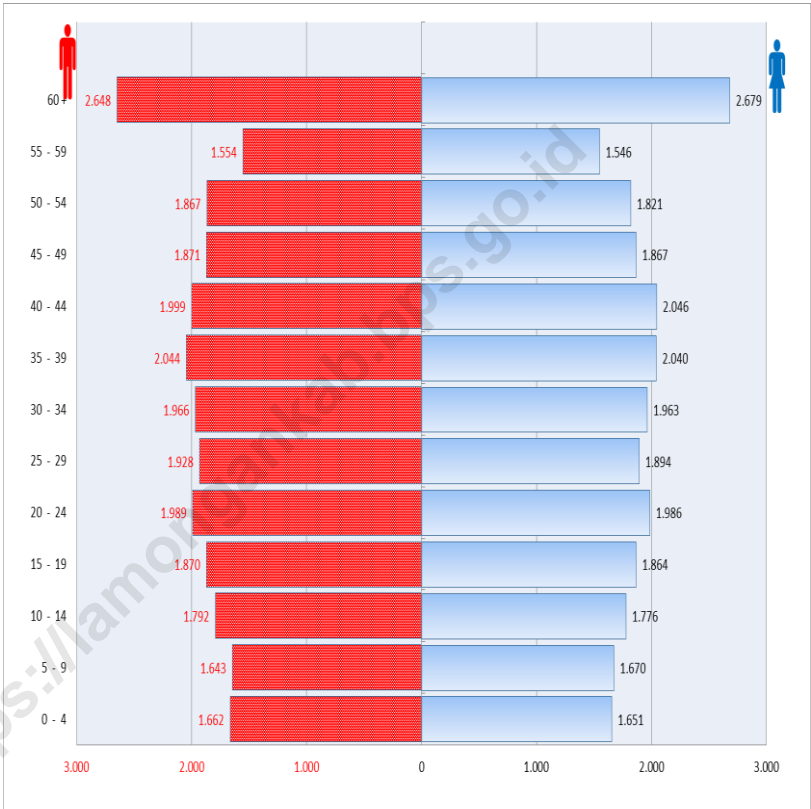
Kesadaran warga dalam melaporkan setiap kejadian mutasi penduduk baik kelahiran, kematian, pindah maupun penduduk yang datang, dan data pertumbuhan penduduk setiap Desa di kecamatan Modo lebih jelasnya dapat dilihat pada Tabel 3.1.9.

Bila memperhatikan Kelompok Umur 5 tahunan pada Tabel 3. 13 sampai 3. 15 dapat di simpulkan bahwa kecamatan Modo berada dalam fase bonus demografi (*Demographic Deviden*), yang di tunjukkan oleh angka ketergantungan (*Dependency Ratio*) sebesar 45,38 %. Ini berarti secara rata – rata setiap 100 penduduk usia produktif menanggung beban 45 penduduk tidak produktif.

Penduduk Kecamatan Modo telah memiliki kesadaran yang tinggi dalam hal pengurusan Kartu Tanda Penduduk (KTP), terbukti dengan tingkat prosentase penduduk antara yang wajib mempunyai KTP dan yang telah memiliki KTP sebesar 84,62 %. Rincian lengkap setiap desa jumlah penduduk wajib memiliki KTP tertera pada Tabel 3.1.16, dan penduduk yang telah memiliki KTP pada Tabel 3.1.17.

Mata Pencaharian Penduduk Kecamatan Modo sangat beragam, hampir 50% penduduk kecamatan Modo bekerja pada Sektor Pertanian sebanyak 29.219 Jiwa, di sektor Perdagangan sebanyak 1.141 Jiwa dan di sektor Industri sebanyak 186 Jiwa, untuk lebih jelasnya bisa di lihat pada tabel 3.2.1.

Gambar 3. Piramida Penduduk Kecamatan Modo, 2016



Tabel 3.1.1 Jumlah Penduduk menurut Jenis Kelamin di Kecamatan Modo, 2016

Desa/Kelurahan	Laki-Laki	Perempuan	Laki-Laki + Perempuan	Rasio Jenis Kelamin
(1)	(2)	(3)	(4)	(5)
1 Jegreg	2.295	2.334	4.629	98,33
2 Kedunglerep	886	891	1.777	99,44
3 Sambangrejo	685	701	1.386	97,72
4 Medalem	875	918	1.793	95,32
5 Kedungpengaron	1.410	1.439	2.849	97,98
6 Sumberagung	1.426	1.445	2.871	98,69
7 Mojorejo	3.192	3.110	6.302	102,64
8 Pule	1.961	1.855	3.816	105,71
9 Yungyang	1.310	1.368	2.678	95,76
10 Sidodowo	2.416	2.337	4.753	103,38
11 Jatipayak	1.233	1.195	2.428	103,18
12 Kedungwaras	1.232	1.262	2.494	97,62
13 Sidomulyo	1.037	1.049	2.086	98,86
14 Kacangan	1.352	1.382	2.734	97,83
15 Sambungrejo	696	691	1.387	100,72
16 Kedungrejo	1.184	1.197	2.381	98,91
17 Nguwok	1.643	1.629	3.272	100,86
Modo	24.833	24.803	49.636	100,12

Sumber : Registrasi Penduduk Kecamatan Modo

Tabel 3.1.2 Jumlah Penduduk yang Lahir menurut Jenis Kelamin di Kecamatan Modo, 2016

Desa/Kelurahan	Lahir			Rata-Rata Kelahiran Per 1000 Penduduk
	L	P	L+P	
(1)	(2)	(3)	(4)	(5)
1 Jegreg	11	15	26	264
2 Kedunglerep	5	9	14	141
3 Sambangrejo	6	9	15	154
4 Medalem	7	11	18	189
5 Kedungpengaron	10	12	22	225
6 Sumberagung	8	15	23	233
7 Mojorejo	19	21	40	390
8 Pule	14	9	23	218
9 Yungyang	8	10	18	188
10 Sidodowo	19	13	32	310
11 Jatipayak	13	15	28	271
12 Kedungwaras	8	14	22	225
13 Sidomulyo	7	8	15	152
14 Kacangan	8	9	17	174
15 Sambungrejo	7	6	13	129
16 Kedungrejo	12	8	20	202
17 Nguwok	11	9	20	198
Modo	173	193	366	3.656

Sumber : Registrasi Penduduk Kecamatan Modo

Tabel 3.1.3 Jumlah Penduduk yang Mati menurut Jenis Kelamin di Kecamatan Modo, 2016

Desa/Kelurahan	Mati			Rata-Rata
	L	P	L+P	Kematian Per 1000 Penduduk
(1)	(2)	(3)	(4)	(5)
1 Jegreg	13	14	27	273
2 Kedunglerep	5	5	10	104
3 Sambangrejo	4	4	8	82
4 Medalem	5	5	10	109
5 Kedungpengaron	8	8	17	169
6 Sumberagung	8	8	17	169
7 Mojorejo	19	18	37	356
8 Pule	11	11	22	209
9 Yungyang	8	8	16	162
10 Sidodowo	14	14	28	267
11 Jatipayak	7	7	14	137
12 Kedungwaras	7	7	14	148
13 Sidomulyo	6	6	12	122
14 Kacangan	8	8	16	162
15 Sambungrejo	4	4	8	80
16 Kedungrejo	7	7	14	140
17 Nguwok	10	9	19	188
Modo	144	144	288	2.875

Sumber : Registrasi Penduduk Kecamatan Modo

Tabel 3.1.4 Jumlah Penduduk yang Datang menurut Jenis Kelamin di Kecamatan Modo, 2016

Desa/Kelurahan	Datang			Rata-Rata Kedatangan Per 1000 Penduduk
	L	P	L+P	
(1)	(2)	(3)	(4)	(5)
1 Jegreg	11	13	24	247
2 Kedunglerep	4	5	9	94
3 Sambangrejo	3	4	7	75
4 Medalem	4	5	9	99
5 Kedungpengaron	7	8	15	153
6 Sumberagung	7	8	15	153
7 Mojorejo	15	18	33	322
8 Pule	9	11	20	189
9 Yungyang	6	8	14	147
10 Sidodowo	12	13	25	241
11 Jatipayak	6	7	13	123
12 Kedungwaras	6	7	13	134
13 Sidomulyo	5	6	11	111
14 Kacangan	6	8	14	147
15 Sambungrejo	3	4	7	72
16 Kedungrejo	6	7	13	126
17 Nguwok	8	9	17	170
Modo	119	141	261	2.603

Sumber : Registrasi Penduduk Kecamatan Modo

Tabel 3.1.5 Jumlah Penduduk yang Pindah menurut Jenis Kelamin di Kecamatan Modo, 2016

Desa/Kelurahan	Pindah			Rata-Rata Kedatangan Per 1000 Penduduk
	L	P	L+P	
(1)	(2)	(3)	(4)	(5)
1 Jegreg	17	15	32	324
2 Kedunglerep	6	6	12	123
3 Sambangrejo	5	5	10	98
4 Medalem	6	6	12	130
5 Kedungpengaron	10	9	20	201
6 Sumberagung	10	9	20	201
7 Mojorejo	23	26	50	485
8 Pule	14	12	26	249
9 Yungyang	10	9	18	193
10 Sidodowo	18	21	39	374
11 Jatipayak	9	8	17	167
12 Kedungwaras	9	8	17	176
13 Sidomulyo	8	7	14	146
14 Kacangan	10	9	19	193
15 Sambungrejo	5	3	8	78
16 Kedungrejo	9	8	16	166
17 Nguwok	12	11	23	224
Modo	181	172	353	3.529

Sumber : Registrasi Penduduk Kecamatan Modo

Tabel 3.1.6 Jumlah Penduduk, Kepala Keluarga dan Kepadatan di Kecamatan Modo, 2016

Desa/Kelurahan	Luas (Km ²)	Penduduk	Kepala Keluarga	Kepadatan	Rata-Rata Per Kepala Keluarga
(1)	(2)	(3)	(4)	(5)	(6)
1 Jegreg	9,69	4.629	1.272	478	4
2 Kedunglerep	4,34	1.777	610	409	3
3 Sambangrejo	2,16	1.386	360	642	4
4 Medalem	2,90	1.793	517	618	3
5 Kedungpengaron	3,94	2.849	787	723	4
6 Sumberagung	3,98	2.871	830	721	3
7 Mojorejo	11,25	6.302	1.909	560	3
8 Pule	5,70	3.816	1.003	669	4
9 Yungyang	5,35	2.678	848	501	3
10 Sidodowo	6,50	4.753	1.507	731	3
11 Jatipayak	3,12	2.428	733	778	3
12 Kedungwaras	4,10	2.494	774	608	3
13 Sidomulyo	3,29	2.086	652	634	3
14 Kacangan	4,47	2.734	803	612	3
15 Sambungrejo	1,36	1.387	433	1.020	3
16 Kedungrejo	2,60	2.381	792	916	3
17 Nguwok	2,27	3.272	962	1.441	3
Modo	77	49.636	14.792	644	3

Sumber : Registrasi Penduduk Kecamatan Modo

Tabel 3.1.7 Jumlah Penduduk Dan Kepala Keluarga Menurut Jenis Kelamin di Kecamatan Modo, 2016

Desa/Kelurahan	Penduduk	Kepala Keluarga	Kepala Keluarga	
			Laki-laki	Perempuan
(1)	(2)	(3)	(4)	(5)
1 Jegreg	4.629	1.272	1.081	191
2 Kedunglerep	1.777	610	519	92
3 Sambangrejo	1.386	360	306	54
4 Medalem	1.793	517	439	78
5 Kedungpengaron	2.849	787	669	118
6 Sumberagung	2.871	830	706	125
7 Mojorejo	6.302	1.909	1.623	286
8 Pule	3.816	1.003	853	150
9 Yungyang	2.678	848	721	127
10 Sidodowo	4.753	1.507	1.281	226
11 Jatipayak	2.428	733	623	110
12 Kedungwaras	2.494	774	658	116
13 Sidomulyo	2.086	652	554	98
14 Kacangan	2.734	803	683	120
15 Sambungrejo	1.387	433	368	65
16 Kedungrejo	2.381	792	673	119
17 Nguwok	3.272	962	818	144
Modo	49.636	14.792	12.573	2.219

Sumber : Registrasi Penduduk Kecamatan Modo

Tabel 3.1.8 Penduduk menurut Kewarganegaraan di Kecamatan Modo, 2016

Desa/Kelurahan	WNI		WNA		Jumlah	
	L	P	L	P	L	P
(1)	(2)	(3)	(4)	(5)	(6)	(7)
1 Jegreg	2.295	2.334	0	0	2.295	2.334
2 Kedunglerep	886	891	0	0	886	891
3 Sambangrejo	685	701	0	0	685	701
4 Medalem	875	918	0	0	875	918
5 Kedungpengaron	1.410	1.439	0	0	1.410	1.439
6 Sumberagung	1.426	1.445	0	0	1.426	1.445
7 Mojorejo	3.192	3.110	0	0	3.192	3.110
8 Pule	1.961	1.855	0	0	1.961	1.855
9 Yungyang	1.310	1.368	0	0	1.310	1.368
10 Sidodowo	2.416	2.337	0	0	2.416	2.337
11 Jatipayak	1.233	1.195	0	0	1.233	1.195
12 Kedungwaras	1.232	1.262	0	0	1.232	1.262
13 Sidomulyo	1.037	1.049	0	0	1.037	1.049
14 Kacangan	1.352	1.382	0	0	1.352	1.382
15 Sambungrejo	696	691	0	0	696	691
16 Kedungrejo	1.184	1.197	0	0	1.184	1.197
17 Nguwok	1.643	1.629	0	0	1.643	1.629
Jumlah	24.833	24.803	0	0	24.833	24.803

Sumber : Registrasi Penduduk Kecamatan Modo

Tabel 3.1.9 Perkembangan Pertumbuhan Penduduk di Kecamatan Modo, Tahun 2012 - 2016

Desa/Kelurahan	2012	2013	2014	2015	2016
(1)	(2)	(3)	(4)	(5)	(6)
1 Jegreg	4.672	4.671	4.628	4.624	4.629
2 Kedunglerep	1.876	1.876	1.776	1.771	1.777
3 Sambangrejo	1.420	1.423	1.381	1.381	1.386
4 Medalem	1.676	1.677	1.805	1.803	1.793
5 Kedungpengaron	2.553	2.551	2.821	2.835	2.849
6 Sumberagung	2.519	2.518	2.880	2.884	2.871
7 Mojorejo	6.329	6.331	6.327	6.297	6.302
8 Pule	3.624	3.628	3.814	3.802	3.816
9 Yungyang	2.281	2.285	2.668	2.667	2.678
10 Sidodowo	4.489	4.482	4.747	4.755	4.753
11 JatiPAYAK	2.326	2.328	2.447	2.436	2.428
12 Kedungwaras	2.524	2.524	2.493	2.491	2.494
13 Sidomulyo	2.095	2.103	2.086	2.082	2.086
14 Kacangan	2.845	2.846	2.760	2.745	2.734
15 Sambungrejo	1.613	1.617	1.393	1.395	1.387
16 Kedungrejo	2.706	2.706	2.424	2.412	2.381
17 Nguwok	2.722	2.730	3.226	3.246	3.272
Jumlah	48.270	48.296	49.676	49.626	49.636

Sumber : Kantor Camat Modo

Tabel 3.1.10 Perkembangan Kepadatan Penduduk (Jiwa/Km²) di Kecamatan Modo, 2012 - 2016

Desa/Kelurahan	2012	2013	2014	2015	2016
(1)	(2)	(3)	(4)	(5)	(6)
1 Jegreg	465	482	482	478	477
2 Kedunglerep	404	432	432	409	410
3 Sambangrejo	602	657	659	639	642
4 Medalem	567	578	578	622	618
5 Kedungpengaron	666	648	647	716	723
6 Sumberagung	635	633	633	724	721
7 Mojorejo	522	563	563	562	560
8 Pule	606	636	636	669	669
9 Yungyang	441	426	427	499	501
10 Sidodowo	650	691	690	730	731
11 Jatipayak	672	746	746	784	779
12 Kedungwaras	571	616	616	608	608
13 Sidomulyo	544	637	639	634	634
14 Kacangan	584	636	637	617	612
15 Sambungrejo	825	1.186	1.189	1.024	1.021
16 Kedungrejo	822	1.041	1.041	932	916
17 Nguwok	1.335	1.199	1.203	1.421	1.441
Jumlah	627	627	645	644	645

Sumber : Kantor Camat Modo

Tabel. 3.1.11 Prosentase Persebaran Penduduk Kecamatan Modo Tahun 2011 - 2016

Desa/Kelurahan	Prosentase %				
	2012	2013	2014	2015	2016
(1)	(2)	(3)	(4)	(5)	(6)
1 Jegreg	9,68	9,67	9,32	9,32	9,32
2 Kedunglerep	3,89	3,88	3,58	3,57	3,58
3 Sambangrejo	2,94	2,95	2,78	2,78	2,79
4 Medalem	3,47	3,47	3,63	3,63	3,61
5 Kedungpengaron	5,29	5,28	5,68	5,71	5,74
6 Sumberagung	5,22	5,21	5,80	5,81	5,78
7 Mojorejo	13,11	13,11	12,74	12,69	12,70
8 Pule	7,51	7,51	7,68	7,66	7,69
9 Yungyang	4,73	4,73	5,37	5,37	5,40
10 Sidodowo	9,30	9,28	9,56	9,58	9,58
11 Jatipayak	4,82	4,82	4,93	4,91	4,89
12 Kedungwaras	5,23	5,23	5,02	5,02	5,02
13 Sidomulyo	4,34	4,35	4,20	4,20	4,20
14 Kacangan	5,89	5,89	5,56	5,53	5,51
15 Sambungrejo	3,34	3,35	2,80	2,81	2,80
16 Kedungrejo	5,61	5,60	4,88	4,86	4,80
17 Nguwok	5,64	5,65	6,49	6,54	6,59
Modo	100,00	100,00	100,00	100,00	100,00

Sumber : Kantor Camat Modo

**Tabel. 3.1.12 Prosentase Pertumbuhan Penduduk Kecamatan
Modo Tahun 2013 - 2016**

Desa/Kelurahan	Prosentase %			
	2013	2014	2015	2016
1 Jegreg	-0,02	-0,92	-0,09	0,11
2 Kedunglerep	0,00	-5,33	-0,28	0,34
3 Sambangrejo	0,21	-2,95	0,00	0,36
4 Medalem	0,06	7,63	-0,11	-0,55
5 Kedungpengaron	-0,08	10,58	0,50	0,49
6 Sumberagung	-0,04	14,38	0,14	-0,45
7 Mojorejo	0,03	-0,06	-0,47	0,08
8 Pule	0,11	5,13	-0,31	0,37
9 Yungyang	0,18	16,76	-0,04	0,41
10 Sidodowo	-0,16	5,91	0,17	-0,04
11 Jatipayak	0,09	5,11	-0,45	-0,33
12 Kedungwaras	0,00	-1,23	-0,08	0,12
13 Sidomulyo	0,38	-0,81	-0,19	0,19
14 Kacangan	0,04	-3,02	-0,54	-0,40
15 Sambungrejo	0,25	-13,85	0,14	-0,57
16 Kedungrejo	0,00	-10,42	-0,50	-1,29
17 Nguwok	0,29	18,17	0,62	0,80
Modo	0,05	2,86	-0,10	0,02

Sumber : Kantor Camat Modo

Tabel 3.1.13 Penduduk menurut Kelompok Umur di Kecamatan Modo, 2016

Desa/Kelurahan	Kelompok Umur				
	0-4	5-9	10-14	15-19	20 -24
(1)	(2)	(3)	(4)	(5)	(6)
1 Jegreg	274	287	278	323	385
2 Kedunglerep	100	96	92	104	92
3 Sambangrejo	74	89	85	93	96
4 Medalem	140	95	140	142	126
5 Kedungpengaron	211	165	204	210	217
6 Sumberagung	232	259	263	254	225
7 Mojorejo	402	475	534	535	573
8 Pule	277	278	261	278	306
9 Yungyang	191	142	211	175	224
10 Sidodowo	336	300	355	328	369
11 Jatipayak	166	191	117	162	191
12 Kedungwaras	129	159	176	198	264
13 Sidomulyo	126	130	168	177	149
14 Kacangan	169	194	199	214	199
15 Sambungrejo	86	89	105	79	82
16 Kedungrejo	142	133	157	230	245
17 Nguwok	258	231	223	232	232
Jumlah	3.313	3.313	3.568	3.734	3.975

Sumber : Kantor Camat Modo

Lanjutan Tabel 3.1.13

Desa/Kelurahan	Kelompok Umur				
	25 - 29	30-34	35-39	40-44	45-49
(1)	(7)	(8)	(9)	(10)	(11)
1 Jegreg	385	380	418	423	401
2 Kedunglerep	100	140	140	134	130
3 Sambangrejo	86	99	115	85	105
4 Medalem	136	138	152	146	146
5 Kedungpengaron	216	216	221	216	229
6 Sumberagung	211	212	222	218	209
7 Mojorejo	521	548	571	520	466
8 Pule	313	276	291	282	291
9 Yungyang	181	210	241	241	165
10 Sidodowo	385	431	430	411	380
11 Jatipayak	223	164	128	214	141
12 Kedungwaras	178	170	202	212	204
13 Sidomulyo	131	167	162	165	164
14 Kacangan	189	234	251	270	176
15 Sambungrejo	101	106	106	100	105
16 Kedungrejo	238	224	221	183	192
17 Nguwok	228	214	213	225	234
Jumlah	3.822	3.929	4.084	4.045	3.738

Sumber : Kantor Camat Modo

Lanjutan Tabel 3.1.13

Desa/Kelurahan	Kelompok Umur			Jumlah
	50-54	55 - 59	60+	
(1)	(12)	(13)	(14)	(15)
1 Jegreg	379	379	312	4.624
2 Kedunglerep	237	180	233	1.778
3 Sambangrejo	105	154	200	1.386
4 Medalem	106	93	233	1.793
5 Kedungpengaron	216	193	335	2.849
6 Sumberagung	206	173	187	2.871
7 Mojorejo	455	272	430	6.302
8 Pule	313	281	369	3.816
9 Yungyang	167	152	379	2.679
10 Sidodowo	315	225	488	4.753
11 Jatipayak	216	132	384	2.429
12 Kedungwaras	180	151	271	2.494
13 Sidomulyo	160	109	278	2.086
14 Kacangan	162	159	318	2.734
15 Sambungrejo	92	95	242	1.388
16 Kedungrejo	171	138	108	2.382
17 Nguwok	208	214	560	3.272
Jumlah	3.688	3.100	5.327	49.636

Sumber : Kantor Camat Modo

Tabel 3.1.14 Penduduk Laki-Laki menurut Kelompok Umur di Kecamatan Modo, 2016

Desa/Kelurahan	Kelompok Umur				
	0-4	5-9	10-14	15-19	20 -24
(1)	(2)	(3)	(4)	(5)	(6)
1 Jegreg	140	141	143	158	193
2 Kedunglerep	44	43	41	48	42
3 Sambangrejo	43	41	42	46	51
4 Medalem	69	46	68	68	61
5 Kedungpengaron	102	79	101	102	109
6 Sumberagung	120	130	132	129	109
7 Mojorejo	210	240	268	271	289
8 Pule	142	145	133	142	157
9 Yungyang	97	70	105	87	110
10 Sidodowo	161	145	190	169	189
11 Jatipayak	83	95	60	82	98
12 Kedungwaras	58	76	87	96	128
13 Sidomulyo	64	64	83	88	75
14 Kacangan	83	93	96	110	100
15 Sambungrejo	45	49	52	37	39
16 Kedungrejo	74	68	78	120	124
17 Nguwok	127	118	113	117	115
Jumlah	1.662	1.643	1.792	1.870	1.989

Sumber : Kantor Camat Modo

Lanjutan Tabel 3.1.14

Desa/Kelurahan	Kelompok Umur				
	25 - 29	30-34	35-39	40-44	45-49
(1)	(7)	(8)	(9)	(10)	(11)
1 Jegreg	201	192	210	204	186
2 Kedunglerep	45	72	68	63	66
3 Sambangrejo	41	49	63	41	49
4 Medalem	66	64	74	70	69
5 Kedungpengaron	106	107	109	107	120
6 Sumberagung	108	107	110	104	105
7 Mojorejo	261	273	287	262	238
8 Pule	167	142	150	144	158
9 Yungyang	89	103	119	119	80
10 Sidodowo	195	226	216	209	191
11 Jatipayak	114	83	67	109	75
12 Kedungwaras	88	82	98	103	103
13 Sidomulyo	67	85	82	81	81
14 Kacangan	95	112	121	131	86
15 Sambungrejo	51	52	54	49	51
16 Kedungrejo	118	109	109	90	95
17 Nguwok	116	108	107	113	118
Jumlah	1.928	1.966	2.044	1.999	1.871

Sumber : Kantor Camat Modo

Lanjutan Tabel 3.1.14

Desa/Kelurahan	Kelompok Umur			Jumlah
	50-54	55 - 59	60+	
(1)	(12)	(13)	(14)	(15)
1 Jegreg	189	187	146	2.290
2 Kedunglerep	136	93	126	887
3 Sambangrejo	48	72	99	685
4 Medalem	52	47	121	875
5 Kedungpengaron	106	98	164	1.410
6 Sumberagung	99	87	86	1.426
7 Mojorejo	233	142	218	3.192
8 Pule	161	140	180	1.961
9 Yungyang	82	70	180	1.311
10 Sidodowo	162	118	245	2.416
11 Jatipayak	110	72	186	1.234
12 Kedungwaras	93	77	143	1.232
13 Sidomulyo	79	55	133	1.037
14 Kacangan	82	75	168	1.352
15 Sambungrejo	44	47	127	697
16 Kedungrejo	85	65	50	1.185
17 Nguwok	106	109	276	1.643
Jumlah	1.867	1.554	2.648	24.833

Sumber : Kantor Camat Modo

Tabel 3.1.15 Penduduk Perempuan menurut Kelompok Umur di Kecamatan Modo, 2016

Desa/Kelurahan	Kelompok Umur				
	0-4	5-9	10-14	15-19	20 -24
(1)	(2)	(3)	(4)	(5)	(6)
1 Jegreg	134	146	135	165	192
2 Kedunglerep	56	53	51	56	50
3 Sambangrejo	31	48	43	47	45
4 Medalem	71	49	72	74	65
5 Kedungpengaron	109	86	103	108	108
6 Sumberagung	112	129	131	125	116
7 Mojorejo	192	235	266	264	284
8 Pule	135	133	128	136	149
9 Yungyang	94	72	106	88	114
10 Sidodowo	175	155	165	159	180
11 Jatipayak	83	96	57	80	93
12 Kedungwaras	71	83	89	102	136
13 Sidomulyo	62	66	85	89	74
14 Kacangan	86	101	103	104	99
15 Sambungrejo	41	40	53	42	43
16 Kedungrejo	68	65	79	110	121
17 Nguwok	131	113	110	115	117
Jumlah	1.651	1.670	1.776	1.864	1.986

Sumber : Kantor Camat Modo

Lanjutan Tabel 3.1.15

Desa/Kelurahan	Kelompok Umur				
	25 - 29	30-34	35-39	40-44	45-49
(1)	(7)	(8)	(9)	(10)	(11)
1 Jegreg	184	188	208	219	215
2 Kedunglerep	55	68	72	71	64
3 Sambangrejo	45	50	52	44	56
4 Medalem	70	74	78	76	77
5 Kedungpengaron	110	109	112	109	109
6 Sumberagung	103	105	112	114	104
7 Mojorejo	260	275	284	258	228
8 Pule	146	134	141	138	133
9 Yungyang	92	107	122	122	85
10 Sidodowo	190	205	214	202	189
11 Jatipayak	109	81	61	105	66
12 Kedungwaras	90	88	104	109	101
13 Sidomulyo	64	82	80	84	83
14 Kacangan	94	122	130	139	90
15 Sambungrejo	50	54	52	51	54
16 Kedungrejo	120	115	112	93	97
17 Nguwok	112	106	106	112	116
jumlah	1.894	1.963	2.040	2.046	1.867

Sumber : Kantor Camat Modo

Lanjutan Tabel 3.1.15

Desa/Kelurahan	Kelompok Umur			Jumlah
	50-54	55 - 59	60+	
(1)	(12)	(13)	(14)	(16)
1 Jegreg	190	192	166	2.334
2 Kedunglerep	101	87	107	891
3 Sambangrejo	57	82	101	701
4 Medalem	54	46	112	918
5 Kedungpengaron	110	95	171	1.439
6 Sumberagung	107	86	101	1.445
7 Mojorejo	222	130	212	3.110
8 Pule	152	141	189	1.855
9 Yungyang	85	82	199	1.368
10 Sidodowo	153	107	243	2.337
11 Jatipayak	106	60	198	1.195
12 Kedungwaras	87	74	128	1.262
13 Sidomulyo	81	54	145	1.049
14 Kacangan	80	84	150	1.382
15 Sambungrejo	48	48	115	691
16 Kedungrejo	86	73	58	1.197
17 Nguwok	102	105	284	1.629
Jumlah	1.821	1.546	2.679	24.803

Sumber : Kantor Camat Modo

Tabel 3.1.16 Penduduk yang Wajib Memiliki KTP menurut Jenis Kelamin di Kecamatan Modo, 2016

Desa/Kelurahan	Jumlah Penduduk Wajib KTP		
	Laki-laki	Perempuan	Laki-laki + Perempuan
(1)	(2)	(3)	(4)
1 Jegreg	1.795	1.867	3.662
2 Kedunglerep	735	783	1.518
3 Sambangrejo	560	568	1.128
4 Medalem	737	780	1.517
5 Kedungpengaron	1.125	1.120	2.245
6 Sumberagung	1.235	1.209	2.444
7 Mojorejo	2.645	2.620	5.265
8 Pule	1.492	1.550	3.042
9 Yungyang	1.091	1.130	2.221
10 Sidodowo	2.062	2.037	4.099
11 Jatipayak	1.080	1.123	2.203
12 Kedungwaras	1.046	1.120	2.166
13 Sidomulyo	867	933	1.800
14 Kacangan	1.175	1.168	2.343
15 Sambungrejo	597	626	1.223
16 Kedungrejo	1.104	1.142	2.246
17 Nguwok	1.547	1.325	2.872
Jumlah	20.893	21.101	41.994

Sumber : Registrasi Penduduk Kecamatan Modo

Tabel 3.1.17 Penduduk yang telah Memiliki KTP menurut Jenis Kelamin di Kecamatan Modo, 2016

Desa/Kelurahan	Jumlah Penduduk Memiliki KTP		
	Laki-laki	Perempuan	Laki-laki + Perempuan
(1)	(2)	(3)	(4)
1 Jegreg	1.550	1.707	3.257
2 Kedunglerep	709	717	1.426
3 Sambangrejo	500	470	970
4 Medalem	704	699	1.403
5 Kedungpengaron	1.010	1.043	2.053
6 Sumberagung	1.089	1.012	2.101
7 Mojorejo	2.484	2.313	4.797
8 Pule	1.457	1.355	2.812
9 Yungyang	1.073	1.008	2.081
10 Sidodowo	1.861	1.791	3.652
11 Jatipayak	930	959	1.889
12 Kedungwaras	1.036	996	2.032
13 Sidomulyo	794	797	1.591
14 Kacangan	1.094	1.080	2.174
15 Sambungrejo	571	480	1.051
16 Kedungrejo	1.031	1.011	2.042
17 Nguwok	1.348	1.297	2.645
Jumlah	19.241	18.735	37.976

Sumber : Registrasi Penduduk Kecamatan Modo

Tabel 3.2.1 Jumlah Penduduk Menurut Desa/kelurahan dan Lapangan Usaha di Kecamatan Modo, 2016

Desa/Kelurahan	Tidak Bekerja	Pertanian	Perdagangan	Industri	Jasa Kemasyarakatan	Konstruksi
(1)	(2)	(3)	(4)	(5)	(6)	(7)
1 Jegreg	633	2.950	80	12	25	6
2 Kedunglerep	158	782	14	7	4	8
3 Sambangrejo	168	736	19	1	5	10
4 Medalem	234	1.046	20	6	6	5
5 Kedungpengaron	307	1.983	31	4	4	7
6 Sumberagung	266	1.641	95	21	6	8
7 Mojorejo	495	3.757	260	23	34	21
8 Pule	1006	1.815	56	7	20	5
9 Yungyang	240	1.861	25	6	2	4
10 Sidodowo	658	3.368	95	10	24	10
11 Jatipayak	259	1.171	51	12	6	3
12 Kedungwaras	329	1.469	25	3	4	3
13 Sidomulyo	190	1.102	104	23	9	10
14 Kacangan	179	1.718	12	5	10	5
15 Sambungrejo	278	577	22	8	10	30
16 Kedungrejo	270	1.308	61	8	5	6
17 Nguwok	365	1.935	171	30	35	10
Jumlah	6.035	29.219	1.141	186	209	151

Sumber : Registrasi Penduduk Kecamatan Modo

Lanjutan Tabel 3.2.1

Desa/Kelurahan	Pemerintahan	Pelajar / Mahasiswa	Swasta	Wiraswasta	Lainnya	Jumlah
(1)	(8)	(9)	(10)	(11)	(12)	(13)
1 Jegreg	59	415	124	119	201	3.991
2 Kedunglerep	32	403	56	155	159	1.620
3 Sambangrejo	40	160	33	201	18	1.223
4 Medalem	42	149	93	106	86	1.559
5 Kedungpengaron	32	299	93	56	13	2.522
6 Sumberagung	48	296	136	124	230	2.605
7 Mojorejo	209	872	244	196	178	5.794
8 Pule	69	325	327	187	11	2.822
9 Yungyang	46	201	99	102	93	2.439
10 Sidodowo	63	271	100	98	56	4.095
11 Jatipayak	27	389	8	274	250	2.191
12 Kedungwaras	32	238	109	148	134	2.165
13 Sidomulyo	52	287	169	121	16	1.893
14 Kacangan	46	679	30	45	10	2.560
15 Sambungrejo	17	258	61	123	12	1.118
16 Kedungrejo	37	268	103	142	174	2.112
17 Nguwok	112	290	89	106	129	2.907
Jumlah	963	5.800	1.874	2.303	1.770	43.616

Sumber : Registrasi Penduduk Kecamatan Modo

Bab 4

Sosial Dan Pendidikan



Ulasan Singkat

Bab ini ditampilkan jumlah data tentang, sarana pendidikan lengkap dengan jumlah murid dan guru di masing – masing desa/kelurahan mulai jenjang pendidikan TK sampai SLTA, kemudian data kesehatan dan jumlah NTCR (Nikah, Talak, Cerai dan Rujuk), dan data sosial lainnya.

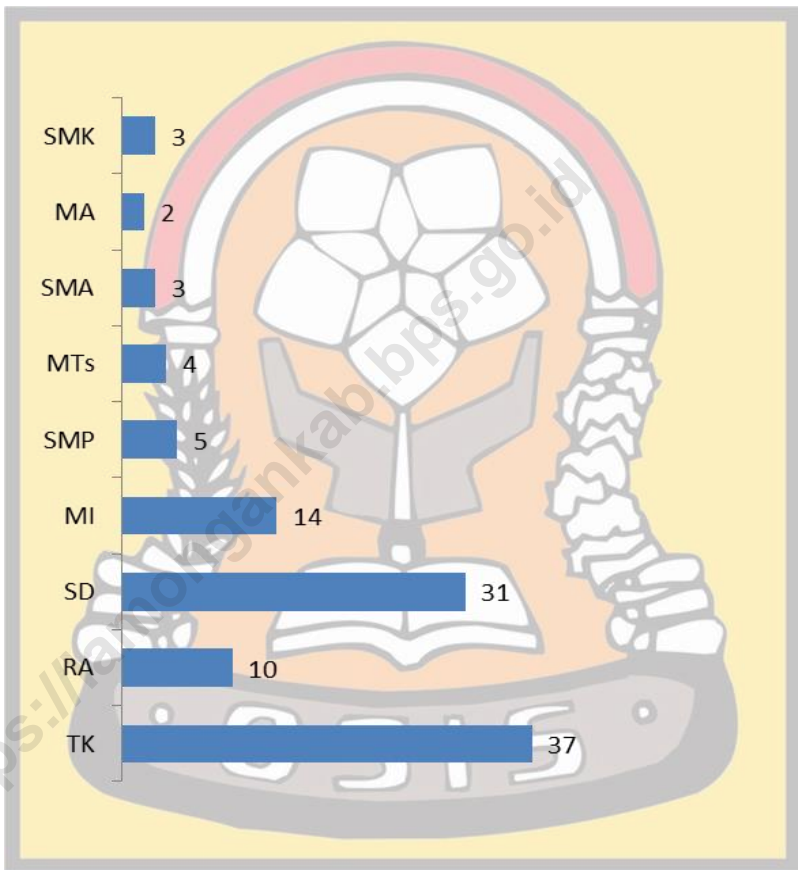
Data jumlah sarana pendidikan Negeri pada Pada Tabel 4.1.1. terlihat bahwa jumlah SD Negeri di Kecamatan Modo sebanyak 31 lembaga, SMPN jumlah 2 lembaga, sedangkan pada Tabel 4.1.2. terlihat jumlah sarana pendidikan swasta di kecamatan Modo sebanyak 37 TK, 10 RA, 14 MI, 3 SMP, 4 Mts, 3 SMA, 2 MA dan 3 SMK.

Murid SDN di Kecamatan Modo menyebar di 31 lembaga pada Tahun 2016 jumlah 2.496 siswa, menurun dibandingkan tahun 2015 yang mencapai 2.616 siswa. Rasio/perbandingan antara murid dan guru pada tahun 2015 sebesar 8.49, sedangkan pada tahun sebelumnya 9. Sedangkan rata-rata jumlah murid per sekolah sebanyak 80. Dapat dilihat pada Tabel 4.1.7 Untuk data SD swasta dapat di lihat Pada Tabel 4.1.8. Jumlah MI Swasta tahun 2016 sebanyak 14 lembaga dengan jumlah murid sebanyak 1.206 siswa, sehingga rata-rata jumlah siswa MI Swasta sebanyak 86/lembaga. Bila dibandingkan antara tahun 2015 dengan tahun 2016 jumlah siswa MI swasta mengalami Penurunan dari 1.215 siswa menjadi 1.206 siswa.

Selanjutnya jenjang SMP Negeri pada tahun 2015 dan 2014 tetap berjumlah 2 lembaga, tetapi jumlah murid mengalami Penurunan dari 851 siswa tahun 2015 menjadi 797 Siswa di Tahun 2016, untuk lebih jelasnya bisa di lihat pada Tabel 4.1.11,

Pada SMP/Sederajat Swasta di Tabel 4.1.11 dan 4.1.14 dapat dilihat bahwa antara tahun 2016 dan 2015 jumlah lembaga sama yaitu 9 lembaga dengan jumlah murid tahun 2015 berjumlah 708 siswa menjadi 694 siswa di tahun 2016, ini berarti jumlah siswa SMP Swasta mengalami Penurunan, Untuk Jumlah guru tidak mengalami perubahan masih sama dengan tahun sebelumnya sebanyak 126 orang Guru.

Gambar 4. Jumlah lembaga Sekolah Kecamatan Modo, 2016



**Tabel. 4.1.1 Jumlah Fasilitas Pendidikan Negeri
Kecamatan Modo, 2016**

Desa/Kelurahan	TK	RA	SD	MI	SMP	MTs	SMA	MA	SMK
(1)	(2)	(3)	(4)	(5)	(6)	(7)	(8)	(9)	(10)
1 Jegreg	-	-	3	-	-	-	-	-	-
2 Kedunglerep	-	-	1	-	-	-	-	-	-
3 Sambangrejo	-	-	1	-	-	-	-	-	-
4 Medalem	-	-	1	-	-	-	-	-	-
5 Kedungpengaron	-	-	2	-	-	-	-	-	-
6 Sumberagung	-	-	2	-	1	-	-	-	-
7 Mojorejo	-	-	4	-	-	-	-	-	-
8 Pule	-	-	2	-	1	-	-	-	-
9 Yungyang	-	-	2	-	-	-	-	-	-
10 Sidodowo	-	-	2	-	-	-	-	-	-
11 Jatipayak	-	-	2	-	-	-	-	-	-
12 Kedungwaras	-	-	1	-	-	-	-	-	-
13 Sidomulyo	-	-	2	-	-	-	-	-	-
14 Kacangan	-	-	2	-	-	-	-	-	-
15 Sambungrejo	-	-	1	-	-	-	-	-	-
16 Kedungrejo	-	-	2	-	-	-	-	-	-
17 Nguwok	-	-	1	-	-	-	-	-	-
Jumlah	0	0	31	0	2	0	0	0	0

Sumber : Kantor Cabang Dinas P dan K Kec. Modo

**Tabel. 4.1.2 Jumlah Fasilitas Pendidikan Swasta
Kecamatan Modo, 2016**

Desa/Kelurahan	TK	RA	SD	MI	SMP	MTs	SMA	MA	SMK
(1)	(2)	(3)	(4)	(5)	(6)	(7)	(8)	(9)	(10)
1 Jegreg	3	2	-	2	-	-	-	-	-
2 Kedunglerep	1	1	-	1	-	-	-	-	-
3 Sambangrejo	1	-	-	-	-	-	-	-	-
4 Medalem	2	-	1	1	-	-	-	-	-
5 Kedungpengaron	3	-	-	1	-	-	-	-	-
6 Sumberagung	2	1	-	2	-	-	-	-	-
7 Mojorejo	8	1	-	2	3	1	1	-	2
8 Pule	3	-	-	-	-	-	1	-	-
9 Yungyang	2	-	-	-	-	-	-	-	1
10 Sidodowo	2	1	-	1	-	1	-	-	-
11 Jatipayak	2	-	-	-	-	-	-	-	-
12 Kedungwaras	2	1	-	1	-	-	-	1	-
13 Sidomulyo	2	1	-	1	-	-	-	-	-
14 Kacangan	1	1	-	1	-	-	-	-	-
15 Sambungrejo	1	-	-	-	-	-	-	-	-
16 Kedungrejo	1	-	-	-	-	-	-	-	-
17 Nguwok	1	1	-	1	-	2	1	1	-
Jumlah	37	10	1	14	3	4	3	2	3

Sumber : Kantor Cabang Dinas P dan K Kec. Modo

Tabel 4.1.3 Jumlah Sekolah, Murid, Guru dan Rasio Murid-Guru TK Negeri di Kecamatan Modo, 2016

Desa/Kelurahan	Lembaga Sekolah	Gedung Sekolah	Ruang Kelas
(1)	(2)	(3)	(4)
1 Jegreg	-	-	-
2 Kedunglerep	-	-	-
3 Sambangrejo	-	-	-
4 Medalem	-	-	-
5 Kedungpengaron	-	-	-
6 Sumberagung	-	-	-
7 Mojorejo	-	-	-
8 Pule	-	-	-
9 Yungyang	-	-	-
10 Sidodowo	-	-	-
11 Jatipayak	-	-	-
12 Kedungwaras	-	-	-
13 Sidomulyo	-	-	-
14 Kacangan	-	-	-
15 Sambungrejo	-	-	-
16 Kedungrejo	-	-	-
17 Nguwok	-	-	-
Jumlah / Total	0	0	0

Sumber : Dinas Pendidikan Kabupaten Lamongan

Lanjutan Tabel 4.1.3

Desa/Kelurahan	Rombongan Belajar	Murid	Guru	Rasio Murid - Guru
(1)	(5)	(6)	(7)	(8)
1 Jegreg	-	-	-	-
2 Kedunglerep	-	-	-	-
3 Sambangrejo	-	-	-	-
4 Medalem	-	-	-	-
5 Kedungpengarc	-	-	-	-
6 Sumberagung	-	-	-	-
7 Mojorejo	-	-	-	-
8 Pule	-	-	-	-
9 Yungyang	-	-	-	-
10 Sidodowo	-	-	-	-
11 Jatipayak	-	-	-	-
12 Kedungwaras	-	-	-	-
13 Sidomulyo	-	-	-	-
14 Kacangan	-	-	-	-
15 Sambungrejo	-	-	-	-
16 Kedungrejo	-	-	-	-
17 Nguwok	-	-	-	-
Jumlah / Total	-	-	-	-

Sumber : Dinas Pendidikan Kabupaten Lamongan

Tabel 4.1.4 Jumlah Sekolah, Murid, Guru dan Rasio Murid-Guru TK Swasta di Kecamatan Modo, 2016

Desa/Kelurahan	Lembaga Sekolah	Gedung Sekolah	Ruang Kelas
(1)	(2)	(3)	(4)
1 Jegreg	3	3	6
2 Kedunglerep	1	1	2
3 Sambangrejo	1	1	2
4 Medalem	2	2	5
5 Kedungpengaron	3	3	7
6 Sumberagung	2	2	5
7 Mojorejo	8	8	19
8 Pule	3	3	7
9 Yungyang	2	2	5
10 Sidodowo	2	2	5
11 Jatipayak	2	2	4
12 Kedungwaras	2	2	5
13 Sidomulyo	2	2	5
14 Kacangan	1	1	2
15 Sambungrejo	1	1	2
16 Kedungrejo	1	1	3
17 Nguwok	1	1	3
Jumlah / Total	37	37	87

Sumber : Dinas Pendidikan Kabupaten Lamongan

Lanjutan Tabel 4.1.4

Desa/Kelurahan	Rombongan Belajar	Murid	Guru	Rasio Murid - Guru
(1)	(5)	(6)	(7)	(8)
1 Jegreg	6	103	5	21
2 Kedunglerep	2	17	2	9
3 Sambangrejo	2	19	2	10
4 Medalem	5	45	4	11
5 Kedungpengaron	7	69	5	14
6 Sumberagung	5	34	2	17
7 Mojorejo	19	225	18	13
8 Pule	7	103	5	21
9 Yungyang	5	63	5	13
10 Sidodowo	5	42	2	21
11 Jatipayak	4	37	2	19
12 Kedungwaras	5	28	3	9
13 Sidomulyo	5	42	3	14
14 Kacangan	3	13	1	13
15 Sambungrejo	2	21	1	21
16 Kedungrejo	3	52	2	26
17 Nguwok	3	38	1	38
Jumlah / Total	88	951	63	15,10

Sumber : Dinas Pendidikan Kabupaten Lamongan

Tabel 4.1.5 Jumlah Sekolah, Murid, Guru dan Rasio Murid-Guru RA Negeri di Kecamatan Modo, 2016

Desa/Kelurahan	Lembaga Sekolah	Gedung Sekolah	Ruang Kelas
(1)	(2)	(3)	(4)
1 Jegreg	-	-	-
2 Kedunglerep	-	-	-
3 Sambangrejo	-	-	-
4 Medalem	-	-	-
5 Kedungpengaron	-	-	-
6 Sumberagung	-	-	-
7 Mojorejo	-	-	-
8 Pule	-	-	-
9 Yungyang	-	-	-
10 Sidodowo	-	-	-
11 Jatipayak	-	-	-
12 Kedungwaras	-	-	-
13 Sidomulyo	-	-	-
14 Kacangan	-	-	-
15 Sambungrejo	-	-	-
16 Kedungrejo	-	-	-
17 Nguwok	-	-	-
Jumlah / Total	0	0	0

Sumber : Dinas Pendidikan Kabupaten Lamongan

Lanjutan Tabel 4.1.5

Desa/Kelurahan	Rombongan Belajar	Murid	Guru	Rasio Murid - Guru
(1)	(5)	(6)	(7)	(8)
1 Jegreg	-	-	-	-
2 Kedunglerep	-	-	-	-
3 Sambangrejo	-	-	-	-
4 Medalem	-	-	-	-
5 Kedungpengaron	-	-	-	-
6 Sumberagung	-	-	-	-
7 Mojorejo	-	-	-	-
8 Pule	-	-	-	-
9 Yungyang	-	-	-	-
10 Sidodowo	-	-	-	-
11 Jatipayak	-	-	-	-
12 Kedungwaras	-	-	-	-
13 Sidomulyo	-	-	-	-
14 Kacangan	-	-	-	-
15 Sambungrejo	-	-	-	-
16 Kedungrejo	-	-	-	-
17 Nguwok	-	-	-	-
Jumlah / Total	-	-	-	-

Sumber : Dinas Pendidikan Kabupaten Lamongan

Tabel 4.1.6 Jumlah Sekolah, Murid, Guru dan Rasio Murid-Guru RA Swasta di Kecamatan Modo, 2016

Desa/Kelurahan	Lembaga Sekolah	Gedung Sekolah	Ruang Kelas
(1)	(2)	(3)	(4)
1 Jegreg	2	2	5
2 Kedunglerep	1	1	2
3 Sambangrejo	-	-	-
4 Medalem	-	-	-
5 Kedungpengaron	-	-	-
6 Sumberagung	1	1	2
7 Mojorejo	1	1	2
8 Pule	-	-	-
9 Yungyang	-	-	-
10 Sidodowo	1	1	3
11 Jatipayak	-	-	-
12 Kedungwaras	1	1	3
13 Sidomulyo	1	1	2
14 Kacangan	1	1	2
15 Sambungrejo	-	-	-
16 Kedungrejo	-	-	-
17 Nguwok	1	1	3
Jumlah / Total	10	10	24

Sumber : Dinas Pendidikan Kabupaten Lamongan

Lanjutan Tabel 4.1.6

Desa/Kelurahan	Rombongan Belajar	Murid	Guru	Rasio Murid - Guru
(1)	(5)	(6)	(7)	(8)
1 Jegreg	5	56	4	14
2 Kedunglerep	2	22	1	22
3 Sambangrejo	-	-	-	-
4 Medalem	-	-	-	-
5 Kedungpengaron	-	-	-	-
6 Sumberagung	2	53	2	27
7 Mojorejo	2	24	2	12
8 Pule	-	-	-	-
9 Yungyang	-	-	-	-
10 Sidodowo	3	69	3	23
11 Jatipayak	-	-	-	-
12 Kedungwaras	3	54	3	18
13 Sidomulyo	2	32	3	11
14 Kacangan	2	26	3	9
15 Sambungrejo	-	-	-	-
16 Kedungrejo	-	-	-	-
17 Nguwok	3	62	2	31
Jumlah / Total	24	398	23	17,30

Sumber : Dinas Pendidikan Kabupaten Lamongan

Tabel 4.1.7 Jumlah Sekolah, Murid, Guru dan Rasio Murid-Guru SD Negeri di Kecamatan Modo, 2016

Desa/Kelurahan	Lembaga Sekolah	Gedung Sekolah	Ruang Kelas
(1)	(2)	(3)	(4)
1 Jegreg	3	3	18
2 Kedunglerep	1	1	6
3 Sambangrejo	1	1	6
4 Medalem	1	1	6
5 Kedungpengaron	2	2	12
6 Sumberagung	2	2	12
7 Mojorejo	4	4	24
8 Pule	2	2	12
9 Yungyang	2	2	12
10 Sidodowo	2	2	12
11 Jatipayak	2	2	12
12 Kedungwaras	1	1	6
13 Sidomulyo	2	2	12
14 Kacangan	2	2	12
15 Sambungrejo	1	1	6
16 Kedungrejo	2	2	12
17 Nguwok	1	1	6
Jumlah / Total	31	31	186

Sumber : Dinas Pendidikan Kabupaten Lamongan

Lanjutan Tabel 4.1.7

Desa/Kelurahan	Rombongan Belajar	Murid	Guru	Rasio Murid - Guru
(1)	(5)	(6)	(7)	(8)
1 Jegreg	18	174	29	6
2 Kedunglerep	6	64	8	8
3 Sambangrejo	6	82	12	7
4 Medalem	6	25	9	3
5 Kedungpengaron	12	119	17	7
6 Sumberagung	12	47	18	3
7 Mojorejo	27	577	45	13
8 Pule	12	281	19	15
9 Yungyang	12	184	22	8
10 Sidodowo	12	103	16	6
11 Jatipayak	12	116	16	7
12 Kedungwaras	6	125	12	10
13 Sidomulyo	12	111	16	7
14 Kacangan	12	129	17	8
15 Sambungrejo	6	88	8	11
16 Kedungrejo	12	170	21	8
17 Nguwok	6	101	9	11
Jumlah / Total	189	2496	294	8,49

Sumber : Dinas Pendidikan Kabupaten Lamongan

Tabel 4.1.8 Jumlah Sekolah, Murid, Guru dan Rasio Murid-Guru SD Swasta di Kecamatan Modo, 2016

Desa/Kelurahan	Lembaga Sekolah	Gedung Sekolah	Ruang Kelas
(1)	(2)	(3)	(4)
1 Jegreg	-	-	-
2 Kedunglerep	-	-	-
3 Sambangrejo	-	-	-
4 Medalem	-	-	-
5 Kedungpengaron	1	1	6
6 Sumberagung	-	-	-
7 Mojorejo	-	-	-
8 Pule	-	-	-
9 Yungyang	-	-	-
10 Sidodowo	-	-	-
11 Jatipayak	-	-	-
12 Kedungwaras	-	-	-
13 Sidomulyo	-	-	-
14 Kacangan	-	-	-
15 Sambungrejo	-	-	-
16 Kedungrejo	-	-	-
17 Nguwok	-	-	-
Jumlah / Total	1	1	6

Sumber : Dinas Pendidikan Kabupaten Lamongan

Lanjutan Tabel 4.1.8

Desa/Kelurahan	Rombongan Belajar	Murid	Guru	Rasio Murid - Guru
(1)	(5)	(6)	(7)	(8)
1 Jegreg	-	-	-	-
2 Kedunglerep	-	-	-	-
3 Sambangrejo	-	-	-	-
4 Medalem	-	-	-	-
5 Kedungpengaron	6	34	7	5
6 Sumberagung	-	-	-	-
7 Mojorejo	-	-	-	-
8 Pule	-	-	-	-
9 Yungyang	-	-	-	-
10 Sidodowo	-	-	-	-
11 Jatipayak	-	-	-	-
12 Kedungwaras	-	-	-	-
13 Sidomulyo	-	-	-	-
14 Kacangan	-	-	-	-
15 Sambungrejo	-	-	-	-
16 Kedungrejo	-	-	-	-
17 Nguwok	-	-	-	-
Jumlah / Total	6	34	7	4,86

Sumber : Dinas Pendidikan Kabupaten Lamongan

Tabel 4.1.9 Jumlah Sekolah, Murid, Guru dan Rasio Murid-Guru MI Negeri di Kecamatan Modo, 2016

Desa/Kelurahan	Lembaga Sekolah	Gedung Sekolah	Ruang Kelas
(1)	(2)	(3)	(4)
1 Jegreg	-	-	-
2 Kedunglerep	-	-	-
3 Sambangrejo	-	-	-
4 Medalem	-	-	-
5 Kedungpengaron	-	-	-
6 Sumberagung	-	-	-
7 Mojorejo	-	-	-
8 Pule	-	-	-
9 Yungyang	-	-	-
10 Sidodowo	-	-	-
11 Jatipayak	-	-	-
12 Kedungwaras	-	-	-
13 Sidomulyo	-	-	-
14 Kacangan	-	-	-
15 Sambungrejo	-	-	-
16 Kedungrejo	-	-	-
17 Nguwok	-	-	-
Jumlah / Total	0	0	0

Sumber : Dinas Pendidikan Kabupaten Lamongan

Lanjutan Tabel 4.1.9

Desa/Kelurahan	Rombongan Belajar	Murid	Guru	Rasio Murid - Guru <i>Pupils Ratio</i>
(1)	(5)	(6)	(7)	(8)
1 Jegreg	-	-	-	-
2 Kedunglerep	-	-	-	-
3 Sambangrejo	-	-	-	-
4 Medalem	-	-	-	-
5 Kedungpengaron	-	-	-	-
6 Sumberagung	-	-	-	-
7 Mojorejo	-	-	-	-
8 Pule	-	-	-	-
9 Yungyang	-	-	-	-
10 Sidodowo	-	-	-	-
11 Jatipayak	-	-	-	-
12 Kedungwaras	-	-	-	-
13 Sidomulyo	-	-	-	-
14 Kacangan	-	-	-	-
15 Sambungrejo	-	-	-	-
16 Kedungrejo	-	-	-	-
17 Nguwok	-	-	-	-
Jumlah / Total	-	-	-	-

Sumber : Dinas Pendidikan Kabupaten Lamongan

Tabel 4.1.10 Jumlah Sekolah, Murid, Guru dan Rasio Murid-Guru MI Swasta di Kecamatan Modo, 2016

Desa/Kelurahan	Lembaga Sekolah	Gedung Sekolah	Ruang Kelas
(1)	(2)	(3)	(4)
1 Jegreg	2	2	12
2 Kedunglerep	1	1	6
3 Sambangrejo	-	-	-
4 Medalem	1	1	6
5 Kedungpengarc	1	1	6
6 Sumberagung	2	2	12
7 Mojorejo	2	2	12
8 Pule	-	-	-
9 Yungyang	-	-	-
10 Sidodowo	1	1	6
11 Jatipayak	-	-	-
12 Kedungwaras	1	1	6
13 Sidomulyo	1	1	6
14 Kacangan	1	1	6
15 Sambungrejo	-	-	-
16 Kedungrejo	-	-	-
17 Nguwok	1	1	6
Jumlah / Total	14	14	84

Sumber : Dinas Pendidikan Kabupaten Lamongan

Lanjutan Tabel 4.1.10

Desa/Kelurahan	Rombongan Belajar	Murid	Guru	Rasio Murid - Guru
(1)	(5)	(6)	(7)	(8)
1 Jegreg	12	174	14	12
2 Kedunglerep	6	71	9	8
3 Sambangrejo	-	-	-	-
4 Medalem	6	75	10	8
5 Kedungpengaron	6	45	8	6
6 Sumberagung	12	121	16	8
7 Mojorejo	12	91	16	6
8 Pule	-	-	-	-
9 Yungyang	-	-	-	-
10 Sidodowo	6	251	14	18
11 Jatipayak	-	-	-	-
12 Kedungwaras	6	36	8	5
13 Sidomulyo	6	109	9	12
14 Kacangan	6	61	8	8
15 Sambungrejo	-	-	-	-
16 Kedungrejo	-	-	-	-
17 Nguwok	6	172	11	16
Jumlah / Total	84	1206	123	9,80

Sumber : Dinas Pendidikan Kabupaten Lamongan

Tabel 4.1.11 Jumlah Sekolah, Murid, Guru dan Rasio Murid-Guru SMP Negeri di Kecamatan Modo, 2016

Desa/Kelurahan	Lembaga Sekolah	Gedung Sekolah	Ruang Kelas
(1)	(2)	(3)	(4)
1 Jegreg	-	-	-
2 Kedunglerep	-	-	-
3 Sambangrejo	-	-	-
4 Medalem	-	-	-
5 Kedungpengaron	-	-	-
6 Sumberagung	1	1	9
7 Mojorejo	-	-	-
8 Pule	1	1	24
9 Yungyang	-	-	-
10 Sidodowo	-	-	-
11 Jatipayak	-	-	-
12 Kedungwaras	-	-	-
13 Sidomulyo	-	-	-
14 Kacangan	-	-	-
15 Sambungrejo	-	-	-
16 Kedungrejo	-	-	-
17 Nguwok	-	-	-
Jumlah / Total	2	2	33

Sumber : Dinas Pendidikan Kabupaten Lamongan

Lanjutan Tabel 4.1.11

Desa/Kelurahan	Rombongan Belajar	Murid	Guru	Rasio Murid - Guru <i>Pupils Ratio</i>
(1)	(5)	(6)	(7)	(8)
1 Jegreg	-	-	-	-
2 Kedunglerep	-	-	-	-
3 Sambangrejo	-	-	-	-
4 Medalem	-	-	-	-
5 Kedungpengaron	-	-	-	-
6 Sumberagung	8	167	20	8
7 Mojorejo	-	-	-	-
8 Pule	24	630	59	11
9 Yungyang	-	-	-	-
10 Sidodowo	-	-	-	-
11 Jatipayak	-	-	-	-
12 Kedungwaras	-	-	-	-
13 Sidomulyo	-	-	-	-
14 Kacangan	-	-	-	-
15 Sambungrejo	-	-	-	-
16 Kedungrejo	-	-	-	-
17 Nguwok	-	-	-	-
Jumlah / Total	32	797	79	10,09

Sumber : Dinas Pendidikan Kabupaten Lamongan

Tabel 4.1.12 Jumlah Sekolah, Murid, Guru dan Rasio Murid-Guru SMP Swasta di Kecamatan Modo, 2016

Desa/Kelurahan	Lembaga Sekolah	Gedung Sekolah	Ruang Kelas
(1)	(2)	(3)	(4)
1 Jegreg	-	-	-
2 Kedunglerep	-	-	-
3 Sambangrejo	-	-	-
4 Medalem	-	-	-
5 Kedungpengaron	-	-	-
6 Sumberagung	-	-	-
7 Mojorejo	3	3	9
8 Pule	-	-	-
9 Yungyang	-	-	-
10 Sidodowo	-	-	-
11 Jatipayak	-	-	-
12 Kedungwaras	-	-	-
13 Sidomulyo	-	-	-
14 Kacangan	-	-	-
15 Sambungrejo	-	-	-
16 Kedungrejo	-	-	-
17 Nguwok	-	-	-
Jumlah / Total	3	3	9

Sumber : Dinas Pendidikan Kabupaten Lamongan

Lanjutan Tabel 4.1.12

Desa/Kelurahan	Rombongan Belajar	Murid	Guru	Rasio Murid - Guru
(1)	(5)	(6)	(7)	(8)
1 Jegreg	-	-	-	-
2 Kedunglerep	-	-	-	-
3 Sambangrejo	-	-	-	-
4 Medalem	-	-	-	-
5 Kedungpengaron	-	-	-	-
6 Sumberagung	-	-	-	-
7 Mojorejo	9	154	44	4
8 Pule	-	-	-	-
9 Yungyang	-	-	-	-
10 Sidodowo	-	-	-	-
11 Jatipayak	-	-	-	-
12 Kedungwaras	-	-	-	-
13 Sidomulyo	-	-	-	-
14 Kacangan	-	-	-	-
15 Sambungrejo	-	-	-	-
16 Kedungrejo	-	-	-	-
17 Nguwok	-	-	-	-
Jumlah / Total	9	154	44	3,50

Sumber : Dinas Pendidikan Kabupaten Lamongan

Tabel 4.1.13 Jumlah Sekolah, Murid, Guru dan Rasio Murid-Guru MTs Negeri di Kecamatan Modo, 2016

Desa/Kelurahan	Lembaga Sekolah	Gedung Sekolah	Ruang Kelas
(1)	(2)	(3)	(4)
1 Jegreg	-	-	-
2 Kedunglerep	-	-	-
3 Sambangrejo	-	-	-
4 Medalem	-	-	-
5 Kedungpengaron	-	-	-
6 Sumberagung	-	-	-
7 Mojorejo	-	-	-
8 Pule	-	-	-
9 Yungyang	-	-	-
10 Sidodowo	-	-	-
11 Jatipayak	-	-	-
12 Kedungwaras	-	-	-
13 Sidomulyo	-	-	-
14 Kacangan	-	-	-
15 Sambungrejo	-	-	-
16 Kedungrejo	-	-	-
17 Nguwok	-	-	-
Jumlah / Total	0	0	0

Sumber : Dinas Pendidikan Kabupaten Lamongan

Lanjutan Tabel 4.1.13

Desa/Kelurahan	Rombongan Belajar	Murid	Guru	Rasio Murid - Guru <i>Pupils Ratio</i>
(1)	(5)	(6)	(7)	(8)
1 Jegreg	-	-	-	-
2 Kedunglersep	-	-	-	-
3 Sambangrejo	-	-	-	-
4 Medalem	-	-	-	-
5 Kedungpengaron	-	-	-	-
6 Sumberagung	-	-	-	-
7 Mojorejo	-	-	-	-
8 Pule	-	-	-	-
9 Yungyang	-	-	-	-
10 Sidodowo	-	-	-	-
11 Jatipayak	-	-	-	-
12 Kedungwaras	-	-	-	-
13 Sidomulyo	-	-	-	-
14 Kacangan	-	-	-	-
15 Sambungrejo	-	-	-	-
16 Kedungrejo	-	-	-	-
17 Nguwok	-	-	-	-
Jumlah / Total	0	0	0	0

Sumber : Dinas Pendidikan Kabupaten Lamongan

Tabel 4.1.14 Jumlah Sekolah, Murid, Guru dan Rasio Murid-Guru MTs Swasta di Kecamatan Modo, 2016

Desa/Kelurahan	Lembaga Sekolah	Gedung Sekolah	Ruang Kelas
(1)	(2)	(3)	(4)
1 Jegreg	-	-	-
2 Kedunglerep	-	-	-
3 Sambangrejo	-	-	-
4 Medalem	-	-	-
5 Kedungpengaron	-	-	-
6 Sumberagung	-	-	-
7 Mojorejo	1	1	3
8 Pule	-	-	-
9 Yungyang	-	-	-
10 Sidodowo	1	1	6
11 Jatipayak	-	-	-
12 Kedungwaras	-	-	-
13 Sidomulyo	-	-	-
14 Kacangan	-	-	-
15 Sambungrejo	-	-	-
16 Kedungrejo	-	-	-
17 Nguwok	2	2	8
Jumlah / Total	4	4	17

Sumber : Dinas Pendidikan Kabupaten Lamongan

Lanjutan Tabel 4.1.14

Desa/Kelurahan	Rombongan Belajar	Murid	Guru	Rasio Murid - Guru
(1)	(5)	(6)	(7)	(8)
1 Jegreg	-	-	-	-
2 Kedunglerep	-	-	-	-
3 Sambangrejo	-	-	-	-
4 Medalem	-	-	-	-
5 Kedungpengaron	-	-	-	-
6 Sumberagung	-	-	-	-
7 Mojorejo	3	78	18	4
8 Pule	-	-	-	-
9 Yungyang	-	-	-	-
10 Sidodowo	6	171	21	8
11 Jatipayak	-	-	-	-
12 Kedungwaras	-	-	-	-
13 Sidomulyo	-	-	-	-
14 Kacangan	-	-	-	-
15 Sambungrejo	-	-	-	-
16 Kedungrejo	-	-	-	-
17 Nguwok	8	291	43	7
Jumlah / Total	17	540	82	6,59

Sumber : Dinas Pendidikan Kabupaten Lamongan

Tabel 4.1.15 Jumlah Sekolah, Murid, Guru dan Rasio Murid-Guru SMA Negeri di Kecamatan Modo, 2016

Desa/Kelurahan	Lembaga Sekolah	Gedung Sekolah	Ruang Kelas
(1)	(2)	(3)	(4)
1 Jegreg	-	-	-
2 Kedunglerep	-	-	-
3 Sambangrejo	-	-	-
4 Medalem	-	-	-
5 Kedungpengaron	-	-	-
6 Sumberagung	-	-	-
7 Mojorejo	-	-	-
8 Pule	-	-	-
9 Yungyang	-	-	-
10 Sidodowo	-	-	-
11 Jatipayak	-	-	-
12 Kedungwaras	-	-	-
13 Sidomulyo	-	-	-
14 Kacangan	-	-	-
15 Sambungrejo	-	-	-
16 Kedungrejo	-	-	-
17 Nguwok	-	-	-
Jumlah / Total	0	0	0

Sumber : Dinas Pendidikan Kabupaten Lamongan

Lanjutan Tabel 4.1.15

Desa/Kelurahan	Rombongan Belajar	Murid	Guru	Rasio Murid - Guru
(1)	(5)	(6)	(7)	(8)
1 Jegreg	-	-	-	-
2 Kedunglerep	-	-	-	-
3 Sambangrejo	-	-	-	-
4 Medalem	-	-	-	-
5 Kedungpengaron	-	-	-	-
6 Sumberagung	-	-	-	-
7 Mojorejo	-	-	-	-
8 Pule	-	-	-	-
9 Yungyang	-	-	-	-
10 Sidodowo	-	-	-	-
11 Jatipayak	-	-	-	-
12 Kedungwaras	-	-	-	-
13 Sidomulyo	-	-	-	-
14 Kacangan	-	-	-	-
15 Sambungrejo	-	-	-	-
16 Kedungrejo	-	-	-	-
17 Nguwok	-	-	-	-
Jumlah / Total	0	0	0	0

Sumber : Dinas Pendidikan Kabupaten Lamongan

Tabel 4.1.16 Jumlah Sekolah, Murid, Guru dan Rasio Murid-Guru SMA Swasta di Kecamatan Modo, 2016

Desa/Kelurahan	Lembaga Sekolah	Gedung Sekolah	Ruang Kelas
(1)	(2)	(3)	(4)
1 Jegreg	-	-	-
2 Kedunglerep	-	-	-
3 Sambangrejo	-	-	-
4 Medalem	-	-	-
5 Kedungpengaron	-	-	-
6 Sumberagung	-	-	-
7 Mojorejo	1	1	5
8 Pule	1	1	3
9 Yungyang	-	-	-
10 Sidodowo	-	-	-
11 Jatipayak	-	-	-
12 Kedungwaras	-	-	-
13 Sidomulyo	-	-	-
14 Kacangan	-	-	-
15 Sambungrejo	-	-	-
16 Kedungrejo	-	-	-
17 Nguwok	1	1	5
Jumlah / Total	3	3	13

Sumber : Dinas Pendidikan Kabupaten Lamongan

Lanjutan Tabel 4.1.16

Desa/Kelurahan	Rombongan Belajar	Murid	Guru	Rasio Murid - Guru
(1)	(5)	(6)	(7)	(8)
1 Jegreg	-	-	-	-
2 Kedunglerep	-	-	-	-
3 Sambangrejo	-	-	-	-
4 Medalem	-	-	-	-
5 Kedungpengaron	-	-	-	-
6 Sumberagung	-	-	-	-
7 Mojorejo	5	127	12	11
8 Pule	3	51	1	51
9 Yungyang	-	-	-	-
10 Sidodowo	-	-	-	-
11 Jatipayak	-	-	-	-
12 Kedungwaras	-	-	-	-
13 Sidomulyo	-	-	-	-
14 Kacangan	-	-	-	-
15 Sambungrejo	-	-	-	-
16 Kedungrejo	-	-	-	-
17 Nguwok	5	118	12	10
Jumlah / Total	13	296	25	11,84

Sumber : Dinas Pendidikan Kabupaten Lamongan

Tabel 4.1.17 Jumlah Sekolah, Murid, Guru dan Rasio Murid-Guru MA Negeri di Kecamatan Modo, 2016

Desa/Kelurahan	Lembaga Sekolah	Gedung Sekolah	Ruang Kelas
(1)	(2)	(3)	(4)
1 Jegreg	-	-	-
2 Kedunglerep	-	-	-
3 Sambangrejo	-	-	-
4 Medalem	-	-	-
5 Kedungpengaron	-	-	-
6 Sumberagung	-	-	-
7 Mojorejo	-	-	-
8 Pule	-	-	-
9 Yungyang	-	-	-
10 Sidodowo	-	-	-
11 Jatipayak	-	-	-
12 Kedungwaras	-	-	-
13 Sidomulyo	-	-	-
14 Kacangan	-	-	-
15 Sambungrejo	-	-	-
16 Kedungrejo	-	-	-
17 Nguwok	-	-	-
Jumlah / Total	0	0	0

Sumber : Dinas Pendidikan Kabupaten Lamongan

Lanjutan Tabel 4.1.17

Desa/Kelurahan	Rombongan Belajar	Murid	Guru	Rasio Murid - Guru
(1)	(5)	(6)	(7)	(8)
1 Jegreg	-	-	-	-
2 Kedunglerep	-	-	-	-
3 Sambangrejo	-	-	-	-
4 Medalem	-	-	-	-
5 Kedungpengaron	-	-	-	-
6 Sumberagung	-	-	-	-
7 Mojorejo	-	-	-	-
8 Pule	-	-	-	-
9 Yungyang	-	-	-	-
10 Sidodowo	-	-	-	-
11 Jatipayak	-	-	-	-
12 Kedungwaras	-	-	-	-
13 Sidomulyo	-	-	-	-
14 Kacangan	-	-	-	-
15 Sambungrejo	-	-	-	-
16 Kedungrejo	-	-	-	-
17 Nguwok	-	-	-	-
Jumlah / Total	-	-	-	-

Sumber : Dinas Pendidikan Kabupaten Lamongan

Tabel 4.1.18 Jumlah Sekolah, Murid, Guru dan Rasio Murid-Guru MA Swasta di Kecamatan Modo, 2016

Desa/Kelurahan	Lembaga Sekolah	Gedung Sekolah	Ruang Kelas
(1)	(2)	(3)	(4)
1 Jegreg	-	-	-
2 Kedunglerep	-	-	-
3 Sambangrejo	-	-	-
4 Medalem	-	-	-
5 Kedungpengaron	-	-	-
6 Sumberagung	-	-	-
7 Mojorejo	-	-	-
8 Pule	-	-	-
9 Yungyang	-	-	-
10 Sidodowo	-	-	-
11 Jatipayak	-	-	-
12 Kedungwaras	1	1	3
13 Sidomulyo	-	-	-
14 Kacangan	-	-	-
15 Sambungrejo	-	-	-
16 Kedungrejo	-	-	-
17 Nguwok	1	1	5
Jumlah / Total	2	2	8

Sumber : Dinas Pendidikan Kabupaten Lamongan

Lanjutan Tabel 4.1.18

Desa/Kelurahan	Rombongan Belajar	Murid	Guru	Rasio Murid - Guru
(1)	(5)	(6)	(7)	(8)
1 Jegreg	-	-	-	-
2 Kedunglerep	-	-	-	-
3 Sambangrejo	-	-	-	-
4 Medalem	-	-	-	-
5 Kedungpengaron	-	-	-	-
6 Sumberagung	-	-	-	-
7 Mojorejo	-	-	-	-
8 Pule	-	-	-	-
9 Yungyang	-	-	-	-
10 Sidodowo	-	-	-	-
11 Jatipayak	-	-	-	-
12 Kedungwaras	3	73	16	5
13 Sidomulyo	-	-	-	-
14 Kacangan	-	-	-	-
15 Sambungrejo	-	-	-	-
16 Kedungrejo	-	-	-	-
17 Nguwok	5	95	18	5
Jumlah / Total	8	168	34	4,94

Sumber : Dinas Pendidikan Kabupaten Lamongan

Tabel 4.1.19 Jumlah Sekolah, Murid, Guru dan Rasio Murid-Guru SMK Negeri di Kecamatan Modo, 2016

Desa/Kelurahan	Lembaga Sekolah	Gedung Sekolah	Ruang Kelas
(1)	(2)	(3)	(4)
1 Jegreg	-	-	-
2 Kedunglerep	-	-	-
3 Sambangrejo	-	-	-
4 Medalem	-	-	-
5 Kedungpengaron	-	-	-
6 Sumberagung	-	-	-
7 Mojorejo	-	-	-
8 Pule	-	-	-
9 Yungyang	-	-	-
10 Sidodowo	-	-	-
11 Jatipayak	-	-	-
12 Kedungwaras	-	-	-
13 Sidomulyo	-	-	-
14 Kacangan	-	-	-
15 Sambungrejo	-	-	-
16 Kedungrejo	-	-	-
17 Nguwok	-	-	-
Jumlah / Total	0	0	0

Sumber : Dinas Pendidikan Kabupaten Lamongan

Lanjutan Tabel 4.1.19

Desa/Kelurahan	Rombongan Belajar	Murid	Guru	Rasio Murid - Guru
(1)	(5)	(6)	(7)	(8)
1 Jegreg	-	-	-	-
2 Kedunglerep	-	-	-	-
3 Sambangrejo	-	-	-	-
4 Medalem	-	-	-	-
5 Kedungpengaron	-	-	-	-
6 Sumberagung	-	-	-	-
7 Mojorejo	-	-	-	-
8 Pule	-	-	-	-
9 Yungyang	-	-	-	-
10 Sidodowo	-	-	-	-
11 Jatipayak	-	-	-	-
12 Kedungwaras	-	-	-	-
13 Sidomulyo	-	-	-	-
14 Kacangan	-	-	-	-
15 Sambungrejo	-	-	-	-
16 Kedungrejo	-	-	-	-
17 Nguwok	-	-	-	-
Jumlah / Total	0	0	0	0

Sumber : Dinas Pendidikan Kabupaten Lamongan

Tabel 4.1.20 Jumlah Sekolah, Murid, Guru dan Rasio Murid-Guru SMK Swasta di Kecamatan Modo, 2016

Desa/Kelurahan	Lembaga Sekolah	Gedung Sekolah	Ruang Kelas
(1)	(2)	(3)	(4)
1 Jegreg	-	-	-
2 Kedunglerep	-	-	-
3 Sambangrejo	-	-	-
4 Medalem	-	-	-
5 Kedungpengaron	-	-	-
6 Sumberagung	-	-	-
7 Mojorejo	2	2	18
8 Pule	-	-	-
9 Yungyang	1	2	3
10 Sidodowo	-	-	-
11 Jatipayak	-	-	-
12 Kedungwaras	-	-	-
13 Sidomulyo	-	-	-
14 Kacangan	-	-	-
15 Sambungrejo	-	-	-
16 Kedungrejo	-	-	-
17 Nguwok	-	-	-
Jumlah / Total	3	4	21

Sumber : Dinas Pendidikan Kabupaten Lamongan

Lanjutan Tabel 4.1.20

Desa/Kelurahan	Rombongan Belajar	Murid	Guru	Rasio Murid - Guru
(1)	(5)	(6)	(7)	(8)
1 Jegreg	-	-	-	-
2 Kedunglerep	-	-	-	-
3 Sambangrejo	-	-	-	-
4 Medalem	-	-	-	-
5 Kedungpengaron	-	-	-	-
6 Sumberagung	-	-	-	-
7 Mojorejo	17	373	32	12
8 Pule	-	-	-	-
9 Yungyang	3	65	8	8
10 Sidodowo	-	-	-	-
11 JatiPAYAK	-	-	-	-
12 Kedungwaras	-	-	-	-
13 Sidomulyo	-	-	-	-
14 Kacangan	-	-	-	-
15 Sambungrejo	-	-	-	-
16 Kedungrejo	-	-	-	-
17 Nguwok	-	-	-	-
Jumlah / Total	20	438	40	10,95

Sumber : Dinas Pendidikan Kabupaten Lamongan

Tabel 4.1.21 Jumlah Lembaga Pendidikan Keagamaan dan Panti Asuhan Kecamatan Modo, 2016

Desa/Kelurahan	Pondok Pesantren	Madrasah Diniyah	TPA/TPQ	Panti Asuhan
(1)	(2)	(3)	(4)	(5)
1 Jegreg	0	2	6	0
2 Kedunglerep	0	2	3	0
3 Sambangrejo	0	2	3	0
4 Medalem	0	1	4	0
5 Kedungpengaron	0	1	5	0
6 Sumberagung	0	1	6	0
7 Mojorejo	1	2	6	0
8 Pule	0	1	6	0
9 Yungyang	1	1	4	0
10 Sidodowo	1	5	9	0
11 Jatipayak	0	2	4	0
12 Kedungwaras	1	1	3	0
13 Sidomulyo	0	1	4	0
14 Kacangan	0	1	4	0
15 Sambungrejo	0	1	3	0
16 Kedungrejo	0	2	4	0
17 Nguwok	0	2	2	0
Jumlah	4	28	76	0

Sumber : Kantor PPAI Kecamatan Modo

Tabel 4.1.22 Jumlah Fasilitas Olahraga Menurut Desa dan Jenis Olahraga di Kecamatan Modo, 2016

Desa/Kelurahan	Sepak Bola	Bola Volly	Bulu Tangkis
(1)	(2)	(3)	(4)
1 Jegreg	1	2	-
2 Kedunglerep	-	1	-
3 Sambangrejo	-	1	-
4 Medalem	-	1	-
5 Kedungpengaron	-	2	-
6 Sumberagung	-	1	-
7 Mojorejo	1	4	1
8 Pule	1	3	-
9 Yungyang	-	1	-
10 Sidodowo	-	1	-
11 Jatipayak	-	2	-
12 Kedungwaras	-	1	-
13 Sidomulyo	-	1	-
14 Kacangan	-	1	-
15 Sambungrejo	-	1	-
16 Kedungrejo	1	1	-
17 Nguwok	-	2	-
Jumlah / Total	4	26	1

Sumber : Dinas Pendidikan dan Olahraga Kecamatan Modo

Lanjutan Tabel 4.1.22

Desa/Kelurahan	Tenis	Renang	Basket	Tenis Meja	Jumlah
(1)	(5)	(6)	(7)	(8)	(9)
1 Jegreg	-	-	-	1	4
2 Kedunglerep	-	-	-	1	2
3 Sambangrejo	-	-	-	1	2
4 Medalem	-	-	-	1	2
5 Kedungpengaron	-	-	-	1	3
6 Sumberagung	-	-	-	1	2
7 Mojorejo	-	-	-	3	9
8 Pule	1	-	1	2	8
9 Yungyang	-	-	-	1	2
10 Sidodowo	-	-	-	1	2
11 Jatipayak	-	-	-	1	3
12 Kedungwaras	-	-	-	1	2
13 Sidomulyo	-	-	-	1	2
14 Kacangan	-	-	-	1	2
15 Sambungrejo	-	-	-	1	2
16 Kedungrejo	-	-	-	1	3
17 Nguwok	-	-	-	1	3
Jumlah / Total		-	1	20	53

Sumber : Dinas Pendidikan dan Olahraga Kecamatan Modo

Tabel 4.2.1 Jumlah Fasilitas Kesehatan Menurut Desa di Kecamatan Modo, 2016

Desa/Kelurahan	Rumah Sakit Umum	Rumah Sakit Bersalin	Klinik	Klinik Rawat Inap
(1)	(2)	(3)	(4)	(5)
1 Jegreg	-	-	-	-
2 Kedunglerep	-	-	-	-
3 Sambangrejo	-	-	-	-
4 Medalem	-	-	-	-
5 Kedungpengaron	-	-	-	-
6 Sumberagung	-	-	-	-
7 Mojorejo	-	3	-	2
8 Pule	-	-	-	-
9 Yungyang	-	-	-	-
10 Sidodowo	-	-	-	-
11 Jatipayak	-	-	-	-
12 Kedungwaras	-	-	-	-
13 Sidomulyo	-	-	-	-
14 Kacangan	-	-	-	-
15 Sambungrejo	-	-	-	-
16 Kedungrejo	-	1	-	-
17 Nguwok	-	1	-	-
Modo	0	5	0	2

Sumber : Puskesmas Kecamatan Modo

Lanjutan Tabel 4.2.1

Desa/Kelurahan	Puskesmas	Puskesmas Pembantu	Apotek
(1)	(6)	(7)	(8)
1 Jegreg	-	-	-
2 Kedunglerep	-	-	-
3 Sambangrejo	-	-	-
4 Medalem	-	-	-
5 Kedungpengaron	-	-	-
6 Sumberagung	-	1	-
7 Mojorejo	1	-	1
8 Pule	-	-	2
9 Yungyang	-	-	-
10 Sidodowo	-	-	-
11 Jatipayak	-	-	-
12 Kedungwaras	-	1	-
13 Sidomulyo	-	-	-
14 Kacangan	-	-	-
15 Sambungrejo	-	1	-
16 Kedungrejo	-	-	-
17 Nguwok	-	-	1
Modo	1	3	4

Sumber : Puskesmas Kecamatan Modo

Tabel 4.2.2 Jumlah Tenaga Kesehatan Menurut Desa di Kecamatan Modo, 2016

Desa/Kelurahan	Dokter	Bidan	Perawat	Dukun Bayi
(1)	(2)	(3)	(4)	(5)
1 Jegreg	-	1	-	1
2 Kedunglerep	-	1	-	2
3 Sambangrejo	-	1	-	-
4 Medalem	-	1	-	1
5 Kedungpengaron	-	-	-	1
6 Sumberagung	-	1	-	2
7 Mojorejo	2	5	3	5
8 Pule	-	1	-	-
9 Yungyang	-	1	2	-
10 Sidodowo	-	1	-	3
11 Jatipayak	-	1	-	2
12 Kedungwaras	-	1	-	1
13 Sidomulyo	-	1	-	1
14 Kacangan	-	3	-	-
15 Sambungrejo	-	1	-	1
16 Kedungrejo	-	1	-	-
17 Nguwok	-	1	2	-
Modo	2	17	7	13

Sumber : Puskesmas Kecamatan Modo

Tabel 4.3.1 Jumlah Penduduk Menurut Agama di Kecamatan Modo, 2016

Desa/Kelurahan	Islam	Katholik	Protestan	Hindu	Budha
(1)	(2)	(3)	(4)	(5)	(6)
1 Jegreg	4.624	-	-	-	-
2 Kedunglerep	1.778	-	-	-	-
3 Sambangrejo	1.386	-	-	-	-
4 Medalem	1.793	-	-	-	-
5 Kedungpengaron	2.849	-	-	-	-
6 Sumberagung	2.871	-	-	-	-
7 Mojorejo	6.206	15	81	-	-
8 Pule	3.814	2	-	-	-
9 Yungyang	2.679	-	-	-	-
10 Sidodowo	4.753	-	-	-	-
11 Jatipayak	2.429	-	-	-	-
12 Kedungwaras	2.494	-	-	-	-
13 Sidomulyo	2.086	-	-	-	-
14 Kacangan	2.732	-	2	-	-
15 Sambungrejo	1.388	-	-	-	-
16 Kedungrejo	2.373	-	9	-	-
17 Nguwok	3.272	-	-	-	-
Jumlah	49.527	17	92	0	0

Sumber : KUA / PPAI Kecamatan Modo

Tabel 4.3.2 Jumlah Tempat Peribadatan di Kecamatan Modo, 2016

Desa/Kelurahan	Masjid	Mushola	Gereja	Pura	Wihara
(1)	(2)	(3)	(4)	(5)	(6)
1 Jegreg	5	32	-	-	-
2 Kedunglerep	3	12	-	-	-
3 Sambangrejo	3	7	-	-	-
4 Medalem	4	5	-	-	-
5 Kedungpengaron	6	17	-	-	-
6 Sumberagung	6	18	-	-	-
7 Mojorejo	9	26	-	-	-
8 Pule	10	8	-	-	-
9 Yungyang	4	6	-	-	-
10 Sidodowo	11	16	-	-	-
11 Jatipayak	6	13	-	-	-
12 Kedungwaras	3	17	-	-	-
13 Sidomulyo	4	13	-	-	-
14 Kacangan	3	19	-	-	-
15 Sambungrejo	3	12	-	-	-
16 Kedungrejo	4	9	-	-	-
17 Nguwok	3	21	-	-	-
Jumlah	87	251	0	0	0

Sumber : KUA / PPAI Kecamatan Modo

Tabel 4.3.3 Nikah, Talak, Cerai, dan Rujuk di Kecamatan Modo, 2016

Desa/Kelurahan	Nikah	Talak	Cerai	Rujuk	Jumlah
(1)	(2)	(3)	(4)	(5)	(6)
1 Jegreg	44	-	3	-	47
2 Kedunglerep	21	-	-	-	21
3 Sambangrejo	15	1	3	-	19
4 Medalem	14	2	3	-	19
5 Kedungpengaron	19	1	4	-	24
6 Sumberagung	28	1	4	-	33
7 Mojorejo	55	2	3	-	60
8 Pule	33	1	4	-	38
9 Yungyang	22	4	4	-	30
10 Sidodowo	46	3	5	-	54
11 Jatipayak	12	-	1	-	13
12 Kedungwaras	23	-	8	-	31
13 Sidomulyo	10	1	-	-	11
14 Kacangan	21	2	-	-	23
15 Sambungrejo	18	-	-	-	18
16 Kedungrejo	15	2	1	-	18
17 Nguwok	23	1	4	-	28
Jumlah	419	21	47	0	487

Sumber : KUA / PPAI Kecamatan Modo

Bab 5

Pertanian



ULASAN SINGKAT

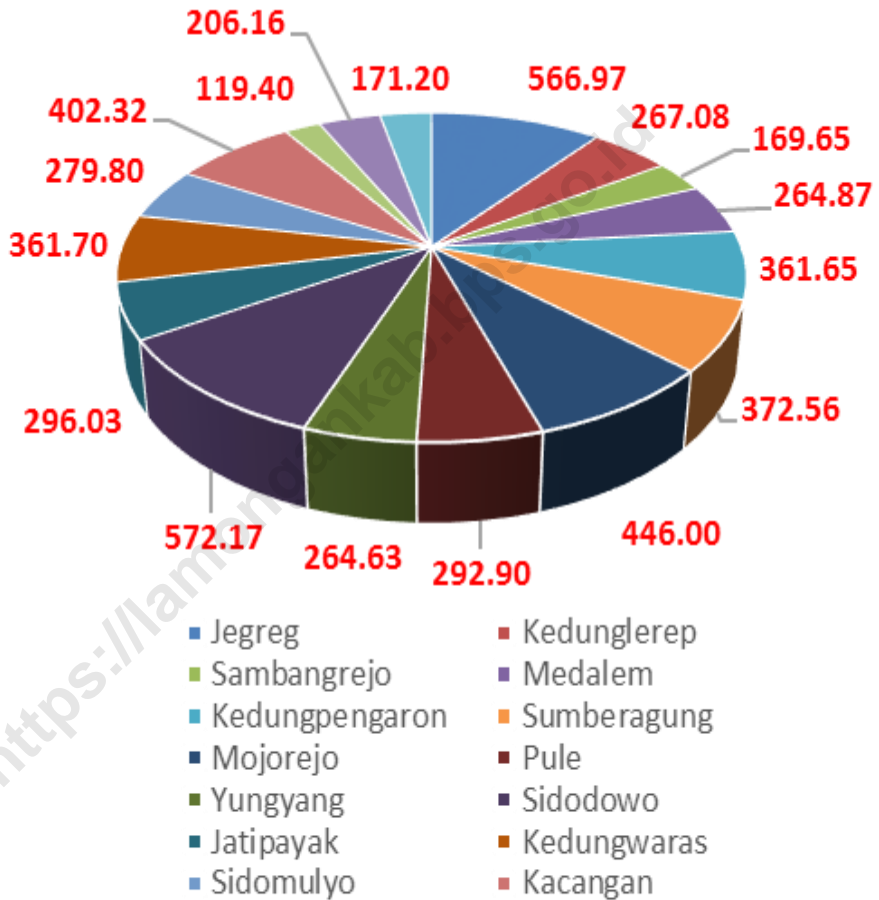
Luas lahan pertanian di kecamatan Modo seluas 4.135,74 Ha (53,29%) dari luas wilayah kecamatan Modo yaitu 7.758 Ha. Dari luas lahan pertanian tersebut 55,11% atau 2.279 Ha. merupakan lahan sawah tadah hujan sedangkan sisanya 1.856 Ha (44,88%) merupakan lahan sawah berpengairan teknis, setengah teknis dan Non PU.

Tanaman padi, produksi dan produktifitas padi di kecamatan Modo mengalami kenaikan hasil panen, bila pada tahun 2015 produksi padi dari luas panen 8.096 Ha mendapat hasil 52.624 Ton GKP , mengalami kenaikan sebanyak 22,7 % Luas panen pada 2016 seluas 9.501 Ha mendapatkan hasil panen sebanyak 64.607 Ton, lebih jelasnya dapat di lihat pada Tabel 5.1.3.

Tanaman palawija, di tabel 5.1.4 untuk Tanaman jagung luas panen mengalami penurunan dari 3.919 Ha di Tahun 2015 menjadi 3.882 Ha di Tahun 2016, begitu juga produksinya mengalami Penurunan dari 30.568 Ton di tahun 2015 menjadi 30.071 Ton, Produksi Jagung terbesar berada di Desa Mojorejo Sebesar 10.375 Ton dan terendah di Desa Sumberagung sebesar 140 Ton Jagung.

Tabel 5.6.1 dan 5.6.2 menampilkan jumlah kelompok tani menurut kelas dan jumlah alat-alat pertanian yang dimiliki petani beserta kios saprotan (sarana produksi pertanian).

Gambar 5. Luas Lahan Pertanian Kecamatan Modo, 2016



Tabel 5.1.1 Luas Wilayah Menurut Jenis Penggunaan Lahan di Kecamatan Modo (Ha), 2016

Desa/Kelurahan	Lahan Pertanian		Lahan Bukan Pertanian	Jumlah
	Sawah	Bukan Sawah		
(1)	(2)	(3)	(4)	(5)
1 Jegreg	362,22	204,75	-	566,97
2 Kedunglerep	215,08	52,00	-	267,08
3 Sambangrejo	116,00	53,65	-	169,65
4 Medalem	156,87	108,00	-	264,87
5 Kedungpengaron	224,65	137,00	-	361,65
6 Sumberagung	343,31	29,25	-	372,56
7 Mojorejo	278,00	168,00	-	446,00
8 Pule	178,00	114,90	-	292,90
9 Yungyang	163,03	101,60	-	264,63
10 Sidodowo	402,17	170,00	-	572,17
11 Jatipayak	291,03	5,00	-	296,03
12 Kedungwaras	361,70	-	-	361,70
13 Sidomulyo	279,80	-	-	279,80
14 Kacangan	361,32	41,00	-	402,32
15 Sambungrejo	119,40	-	-	119,40
16 Kedungrejo	206,16	-	-	206,16
17 Nguwok	77,00	94,20	-	171,20
Modo	4.135,74	1.279,35	0,00	5.415,09

Sumber : UPT. Dinas Pertanian dan Kehutanan Kec. Modo

Lanjutan Tabel 5.1.1

Desa/Kelurahan	Bangunan, Pekarangan dan Halaman	Hutan Negara	Rawa Tidak Ditanami	Lainnya (Kuburan, Lapangan dsb.)	Jumlah
(1)	(6)	(7)	(8)	(9)	(10)
1 Jegreg	58,50	332,00	-	8,53	957,47
2 Kedunglerep	15,80	149,30	-	1,92	432,18
3 Sambangrejo	9,74	35,50	-	1,20	214,89
4 Medalem	24,53	-	-	1,60	289,40
5 Kedungpengaron	27,35	-	-	5,21	389,00
6 Sumberagung	22,69	-	-	2,75	395,25
7 Mojorejo	44,00	531,80	-	101,20	1.021,80
8 Pule	89,00	185,20	-	2,90	567,10
9 Yungyang	61,50	206,20	-	2,67	532,33
10 Sidodowo	72,33	-	-	7,23	644,50
11 Jatipayak	70,00	-	-	2,97	366,03
12 Kedungwaras	45,18	-	-	3,12	406,88
13 Sidomulyo	46,60	-	-	2,60	326,40
14 Kacangan	41,80	-	-	2,72	444,12
15 Sambungrejo	15,00	-	-	1,63	134,40
16 Kedungrejo	52,94	-	-	1,90	259,10
17 Nguwok	53,50	-	-	2,30	224,70
Modo	750,46	1.440,00	0,00	152,45	7.758,00

Sumber : UPT. Dinas Pertanian dan Kehutanan Kec. Modo

Tabel 5.1.2 Luas Wilayah Menurut Jenis Pengairan Lahan di Kecamatan Modo (Ha), 2016

Desa/Kelurahan	Jenis Pengairan			Jumlah
	Teknis	Setengah Teknis	Non PU	
(1)	(2)	(3)	(4)	(5)
1 Jegreg	-	-	-	0,00
2 Kedunglerep	-	-	-	0,00
3 Sambangrejo	-	-	102,00	102,00
4 Medalem	-	-	-	0,00
5 Kedungpengar	-	-	-	0,00
6 Sumberagung	-	13,00	-	13,00
7 Mojorejo	-	-	99,00	99,00
8 Pule	-	-	104,00	104,00
9 Yungyang	-	-	75,00	75,00
10 Sidodowo	10,92	95,00	30,00	135,92
11 Jatipayak	-	136,00	-	136,00
12 Kedungwaras	30,50	222,75	-	253,25
13 Sidomulyo	161,40	118,40	-	279,80
14 Kacangan	331,02	-	-	331,02
15 Sambungrejo	48,00	71,40	-	119,40
16 Kedungrejo	204,16	2,00	-	206,16
17 Nguwok	2,00	-	-	2,00
Modo	788,00	658,55	410,00	1.856,55

Sumber : UPT. Dinas Pertanian dan Kehutanan Kec. Modo

Tabel 5.1.3 Luas Panen, Produksi dan Produktivitas Padi di Kecamatan Modo, 2016

Desa/Kelurahan	Luas Panen (Ha)	Produksi (Ton)	Produktivitas (Ton/ha)
(1)	(2)	(3)	(4)
1 Jegreg	916	6.229	6,8
2 Kedunglerep	502	3.414	6,8
3 Sambangrejo	277	1.884	6,8
4 Medalem	562	3.822	6,8
5 Kedungpengaron	690	4.692	6,8
6 Sumberagung	716	4.869	6,8
7 Mojorejo	594	4.039	6,8
8 Pule	376	2.557	6,8
9 Yungyang	325	2.210	6,8
10 Sidodowo	1.100	7.480	6,8
11 Jatipayak	592	4.026	6,8
12 Kedungwaras	723	4.916	6,8
13 Sidomulyo	590	4.012	6,8
14 Kacangan	740	5.032	6,8
15 Sambungrejo	238	1.618	6,8
16 Kedungrejo	412	2.802	6,8
17 Nguwok	148	1.006	6,8
Modo	9.501	64.607	6,8

Sumber : UPT. Dinas Pertanian dan Kehutanan Kec. Modo

Tabel 5.1.4 Luas Panen, Produksi dan Produktivitas Jagung di Kecamatan Modo, 2016

Desa/Kelurahan	Luas Panen	Produksi	Produktivitas
(1)	(2)	(3)	(4)
1 Jegreg	992	77,376	78
2 Kedunglrep	173	13,321	77
3 Sambangrejo	146	11,534	79
4 Medalem	24	1,800	75
5 Kedungpengaron	19	1,425	75
6 Sumberagung	172	12,900	75
7 Mojorejo	1,327	103,506	78
8 Pule	426	32,376	76
9 Yungyang	417	32,526	78
10 Sidodowo	22	1,650	75
11 Jatipayak	-	-	-
12 Kedungwaras	-	-	-
13 Sidomulyo	-	-	-
14 Kacangan	-	-	-
15 Sambungrejo	-	-	-
16 Kedungrejo	-	-	-
17 Nguwok	164	12,300	75
Modo	3,882	300,714	77

Sumber : UPT. Dinas Pertanian dan Kehutanan Kec. Modo

Tabel 5.1.5 Luas Panen, Produksi dan Produktivitas Kedelai di Kecamatan Modo, 2016

Desa/Kelurahan	Luas Panen	Produksi	Produktivitas
(1)	(2)	(3)	(4)
1 Jegreg	7,00	98,00	14,00
2 Kedunglerep	-	-	-
3 Sambangrejo	-	-	-
4 Medalem	7,00	98,00	14,00
5 Kedungpengaron	7,00	98,00	14,00
6 Sumberagung	5,00	70,00	14,00
7 Mojorejo	-	-	-
8 Pule	-	-	-
9 Yungyang	52,00	728,00	14,00
10 Sidodowo	44,00	616,00	14,00
11 Jatipayak	187,00	2.618,00	14,00
12 Kedungwaras	46,00	644,00	14,00
13 Sidomulyo	-	-	-
14 Kacangan	171,00	2.394,00	14,00
15 Sambungrejo	-	-	-
16 Kedungrejo	-	-	-
17 Nguwok	-	-	-
Modo	526,00	7.364,00	14,00

Sumber : UPT. Dinas Pertanian dan Kehutanan Kec. Modo

Tabel 5.1.6 Luas Panen, Produksi dan Produktivitas Kacang Hijau di Kecamatan Modo, 2016

Desa/Kelurahan	Luas Panen	Produksi	Produktivitas
(1)	(2)	(3)	(4)
1 Jegreg	-	-	-
2 Kedunglerep	-	-	-
3 Sambangrejo	-	-	-
4 Medalem	-	-	-
5 Kedungpengaron	-	-	-
6 Sumberagung	-	-	-
7 Mojorejo	-	-	-
8 Pule	-	-	-
9 Yungyang	-	-	-
10 Sidodowo	-	-	-
11 Jatipayak	19,00	20,90	1,10
12 Kedungwaras	-	-	-
13 Sidomulyo	-	-	-
14 Kacangan	7,00	7,70	1,10
15 Sambungrejo	-	-	-
16 Kedungrejo	-	-	-
17 Nguwok	-	-	-
Modo	26,00	28,60	1,10

Sumber : UPT. Dinas Pertanian dan Kehutanan Kec. Modo

Tabel 5.2.1 Luas Panen, Produksi dan Produktivitas Sayuran Cabai di Kecamatan Modo, 2016

Desa/Kelurahan	Luas Panen	Produksi	Produktivitas
(1)	(2)	(3)	(4)
1 Jegreg	-	-	-
2 Kedunglerep	-	-	-
3 Sambangrejo	1,20	8,54	7,12
4 Medalem	-	-	-
5 Kedungpengaron	-	-	-
6 Sumberagung	0,80	5,70	7,13
7 Mojorejo	-	-	-
8 Pule	-	-	-
9 Yungyang	-	-	-
10 Sidodowo	-	-	-
11 Jatipayak	-	-	-
12 Kedungwaras	-	-	-
13 Sidomulyo	-	-	-
14 Kacangan	-	-	-
15 Sambungrejo	-	-	-
16 Kedungrejo	-	-	-
17 Nguwok	-	-	-
Modo	2,00	14,24	7,12

Sumber : UPT. Dinas Pertanian dan Kehutanan Kec. Modo

Tabel 5.3.1 Luas Panen, Produksi dan Produktivitas Tanaman Hortikultura Semangka di Kecamatan Modo, 2016

Desa/Kelurahan	Luas Panen	Produksi	Produktivitas
(1)	(2)	(3)	(4)
1 Jegreg	-	-	-
2 Kedunglerep	-	-	-
3 Sambangrejo	-	-	-
4 Medalem	-	-	-
5 Kedungpengaron	4,00	82,00	20,50
6 Sumberagung	22,00	451,00	20,50
7 Mojorejo	-	-	-
8 Pule	-	-	-
9 Yungyang	-	-	-
10 Sidodowo	-	-	-
11 Jatipayak	-	-	-
12 Kedungwaras	-	-	-
13 Sidomulyo	-	-	-
14 Kacangan	-	-	-
15 Sambungrejo	-	-	-
16 Kedungrejo	-	-	-
17 Nguwok	-	-	-
Modo	26,00	533,00	20,50

Sumber : UPT. Dinas Pertanian dan Kehutanan Kec. Modo

Tabel 5.3.2 Luas Panen, Produksi dan Produktivitas Tanaman Hortikultura Melon di Kecamatan Modo, 2016

Desa/Kelurahan	Luas Panen	Produksi	Produktivitas
(1)	(2)	(3)	(4)
1 Jegreg	-	-	-
2 Kedunglerep	-	-	-
3 Sambangrejo	-	-	-
4 Medalem	-	-	-
5 Kedungpengaron	-	-	-
6 Sumberagung	2,00	36,00	18,00
7 Mojorejo	-	-	-
8 Pule	-	-	-
9 Yungyang	-	-	-
10 Sidodowo	-	-	-
11 Jatipayak	-	-	-
12 Kedungwaras	-	-	-
13 Sidomulyo	-	-	-
14 Kacangan	-	-	-
15 Sambungrejo	-	-	-
16 Kedungrejo	-	-	-
17 Nguwok	-	-	-
Modo	2,00	36,00	18,00

Sumber : UPT. Dinas Pertanian dan Kehutanan Kec. Modo

Tabel 5.4.1 Luas Panen, Produksi dan Produktivitas Tanaman Perkebunan Tembakau di Kecamatan Modo, 2016

Desa/Kelurahan	Luas Panen	Produksi	Produktivitas
(1)	(2)	(3)	(4)
1 Jegreg	400,00	6.800,00	17,00
2 Kedunglerep	150,00	2.550,00	17,00
3 Sambangrejo	57,00	969,00	17,00
4 Medalem	120,00	2.040,00	17,00
5 Kedungpengaron	125,00	2.125,00	17,00
6 Sumberagung	115,00	1.955,00	17,00
7 Mojorejo	200,00	3.400,00	17,00
8 Pule	80,00	1.360,00	17,00
9 Yungyang	10,00	170,00	17,00
10 Sidodowo	120,00	2.040,00	17,00
11 Jatipayak	150,00	2.550,00	17,00
12 Kedungwaras	65,00	1.105,00	17,00
13 Sidomulyo	80,00	1.360,00	17,00
14 Kacangan	65,00	1.105,00	17,00
15 Sambungrejo	95,00	1.615,00	17,00
16 Kedungrejo	50,00	850,00	17,00
17 Nguwok	82,00	1.394,00	17,00
Modo	1.964,00	33.388,00	17,00

Sumber : UPT. Dinas Pertanian dan Kehutanan Kec. Modo

Tabel 5.5.1 Luas Panen, Produksi dan Produktivitas Tanaman Ubi Jalar di Kecamatan Modo, 2016

Desa/Kelurahan	Luas Panen	Produksi	Produktivitas
(1)	(2)	(3)	(4)
1 Jegreg	-	-	-
2 Kedunglerep	-	-	-
3 Sambangrejo	-	-	-
4 Medalem	-	-	-
5 Kedungpengaron	-	-	-
6 Sumberagung	-	-	-
7 Mojorejo	-	-	-
8 Pule	-	-	-
9 Yungyang	-	-	-
10 Sidodowo	-	-	-
11 Jatipayak	-	-	-
12 Kedungwaras	-	-	-
13 Sidomulyo	-	-	-
14 Kacangan	-	-	-
15 Sambungrejo	-	-	-
16 Kedungrejo	-	-	-
17 Nguwok	16.50	313.50	19.00
Modo	16.50	313.50	19.00

Sumber : UPT. Dinas Pertanian dan Kehutanan Kec. Modo

Tabel 5.6.1 Jumlah Kelompok Tani Kecamatan Modo, 2016

Desa/Kelurahan	Jumlah Kelompok Tani	Kelas			
		Pemula	Lanjut	Madya	Utama
(1)	(2)	(3)	(4)	(5)	(6)
1 Jegreg	5	-	3	2	-
2 Kedunglerep	3	-	2	1	-
3 Sambangrejo	3	-	3	-	-
4 Medalem	4	-	3	1	-
5 Kedungpengaron	6	-	4	2	-
6 Sumberagung	6	1	3	2	-
7 Mojorejo	5	-	3	2	-
8 Pule	6	1	3	2	-
9 Yungyang	4	-	3	1	-
10 Sidodowo	10	1	6	3	-
11 Jatipayak	4	-	2	2	-
12 Kedungwaras	3	-	2	1	-
13 Sidomulyo	4	-	4	-	-
14 Kacangan	3	-	2	1	-
15 Sambungrejo	3	1	2	-	-
16 Kedungrejo	4	-	2	2	-
17 Nguwok	2	-	2	-	-
Modo	75	4	49	22	0

Sumber : UPT. Dinas Pertanian dan Kehutanan Kec. Modo

Tabel 5.6.2 Jumlah Alat-alat Pertanian di Kecamatan Modo, 2016

Desa/Kelurahan	Hand Sprayer	Pompa Air	Hand Traktor	RMU/ Huller	Kios Saprotan
(1)	(2)	(3)	(4)	(5)	(6)
1 Jegreg	45	13	17	7	3
2 Kedunglerep	24	13	7	2	1
3 Sambangrejo	34	8	8	4	4
4 Medalem	45	12	10	1	5
5 Kedungpengaron	39	7	10	2	3
6 Sumberagung	47	8	6	1	2
7 Mojorejo	34	8	8	2	3
8 Pule	87	5	10	4	1
9 Yungyang	35	7	11	2	1
10 Sidodowo	45	11	13	3	1
11 Jatipayak	45	9	11	3	1
12 Kedungwaras	36	6	14	1	1
13 Sidomulyo	37	4	7	5	1
14 Kacangan	12	5	6	2	2
15 Sambungrejo	52	1	18	4	2
16 Kedungrejo	27	8	12	4	5
17 Nguwok	17	10	16	5	1
Modo	661	135	184	52	37

Sumber : UPT. Dinas Pertanian dan Kehutanan Kec. Modo

Bab 6

Industri



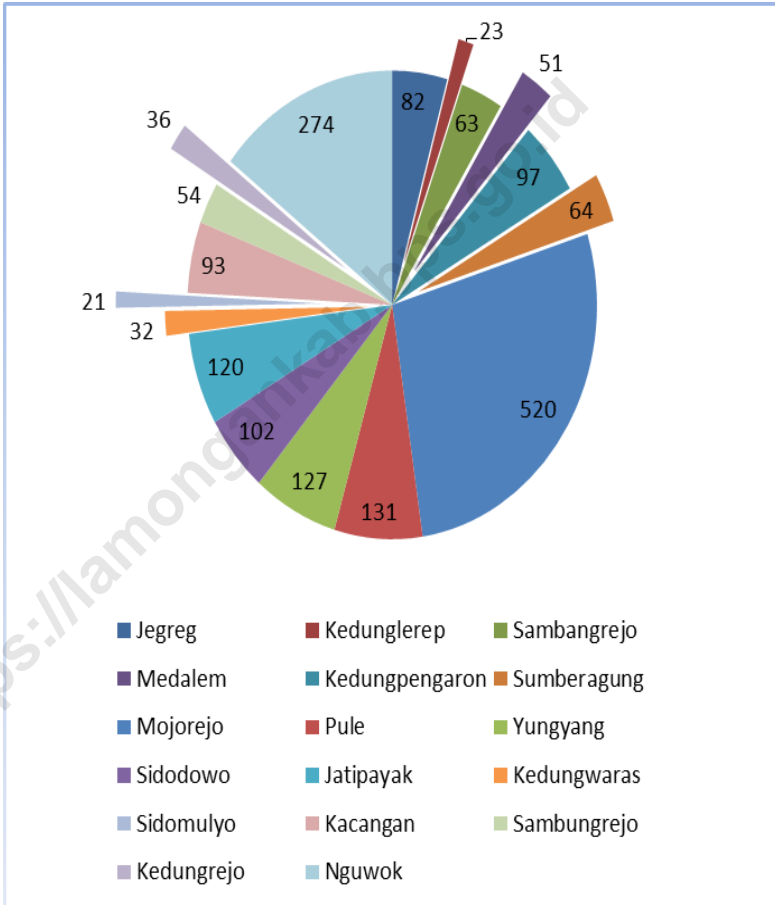
ULASAN SINGKAT

Di sektor industri pada Tabel 6.1.1 nampak bahwa tidak ada perubahan data, perusahaan industri berjumlah 812 dibagi 3 bagian yaitu industri kecil/kerajinan rumah tangga, industri sedang dan industri besar. Perusahaan industri terbanyak yaitu pada usaha mikro/kecil dengan tenaga kerja 1-19 orang sebanyak 810 usaha, sedangkan industri besar yang mempunyai pekerja diatas 100 orang sebanyak 2 perusahaan.

Pada tabel berikutnya (Tabel 6.12.) ditampilkan hasil pendataan usaha mikro kecil dan menengah (UMKM) pada Tahun 2015 di semua kategori usaha termasuk usaha pertanian.

Terlihat bahwa di Kecamatan Modo data UMKM sebanyak 1.890 usaha, dengan komposisi 3 besar yaitu kategori usaha pertanian berjumlah 1.035 usaha, di susul dari usaha perdagangan 581 usaha dan yang ke-3 adalah usaha penyediaan akomodasi makanan/minuman sebanyak 274 usaha

**Gambar. 6. Jumlah Usaha Mikro Kecil dan Menengah.
Kecamatan Modo, 2016**



Tabel 6.1.1 Jumlah Industri menurut Jenis di Kecamatan Modo, 2016

Desa/Kelurahan	Industri Kecil/ Kerajinan RT	Industri Sedang	Industri Besar	Jumlah
(1)	(2)	(3)	(4)	(5)
1 Jegreg	45	-	-	45
2 Kedunglerep	26	-	-	26
3 Sambangrejo	21	-	-	21
4 Medalem	23	-	-	23
5 Kedungpengaron	36	-	-	36
6 Sumberagung	34	-	-	34
7 Mojorejo	103	-	-	103
8 Pule	40	-	-	40
9 Yungyang	37	-	-	37
10 Sidodowo	43	-	-	43
11 Jatipayak	81	-	-	81
12 Kedungwaras	35	-	-	35
13 Sidomulyo	29	-	-	29
14 Kacangan	41	-	-	41
15 Sambungrejo	30	-	-	30
16 Kedungrejo	88	-	-	88
17 Nguwok	98	-	2	100
Jumlah	810	0	2	812

Sumber : Kantor Desa dan Kantor Kecamatan Modo

**Tabel. 6.1.2 Jumlah Usaha Mikro Kecil dan Menengah
Kecamatan Modo, 2016**

Kode Desa	Desa/ Kelurahan	UMKM
(1)	(2)	(3)
001	Jegreg	82
002	Kedunglerep	23
003	Sambangrejo	63
004	Medalem	51
005	Kedungpengaron	97
006	Sumberagung	64
007	Mojorejo	520
008	Pule	131
009	Yungyang	127
010	Sidodowo	102
011	Jatipayak	120
012	Kedungwaras	32
013	Sidomulyo	21
014	Kacangan	93
015	Sambungrejo	54
016	Kedungrejo	36
017	Nguwok	274
Jumlah		1.890

Sumber : Kantor Desa

Bab 7

Perdagangan



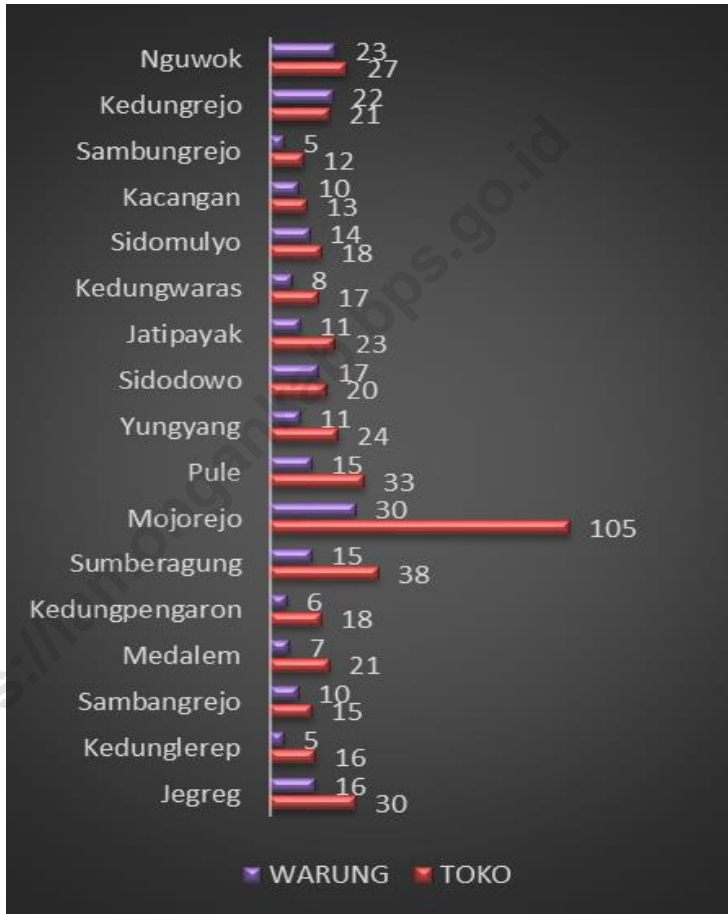
ULASAN SINGKAT

Pada Tabel 7.1. disajikan data banyaknya Pedagangan yang ada di Kecamatan Modo yang di bedakan menjadi Pedagang Besar, Pedagang Menengah dan Pedagang Kecil, di kecamatan Modo di dominasi oleh Pedagang Kecil yang berjumlah sebanyak 1.894 orang, Pedagang Menengah sebanyak 999 orang dan Pedagang Besar sebanyak 551 Orang.

Pada Tabel 7.2 ditampilkan banyaknya sarana perdagangan jumlah sarana antara Tahun 2015 dan Tahun 2016 ada beberapa yang mengalami perubahan jumlah, yaitu pada jumlah Minimarket, Toko dan warung.

Banyaknya jumlah usaha jasa perseorangan yang di dominasi oleh Penjahit sebanyak 59 Orang dan Bengkel Mobil atau Motor sebanyak 42 Orang, sedangkan Usaha jasa terkecil adalah Biro Jasa atau agen perjalanan hanya 1 Usaha yang terletak di Desa Kedungrejo, sedangkan bengkel Las sebanyak 6 Usaha, Untuk lebih jelasnya bisa di lihat pada Tabel 7.3 dan 7.5.

**Gambar. 7. Jumlah Sarana Perekonomian TOKO dan WARUNG
Kecamatan Modo, 2016**



Tabel 7.1 Banyaknya Pedagang di Kecamatan Modo Menurut Desa, 2016

Desa/Kelurahan	Pedagang Besar	Pedagang Menengah	Pedagang Kecil	Jumlah
(1)	(2)	(3)	(4)	(5)
1 Jegreg	32	58	109	199
2 Kedunglerep	27	49	93	169
3 Sambangrejo	35	64	121	220
4 Medalem	20	37	69	126
5 Kedungpengaron	14	25	48	87
6 Sumberagung	35	64	120	219
7 Mojorejo	73	132	251	456
8 Pule	39	70	134	243
9 Yungyang	20	37	70	127
10 Sidodowo	31	56	106	193
11 Jatipayak	52	94	179	325
12 Kedungwaras	28	50	95	173
13 Sidomulyo	36	65	124	225
14 Kacangan	9	17	31	57
15 Sambungrejo	23	42	80	145
16 Kedungrejo	32	59	112	203
17 Nguwok	44	80	152	277
Jumlah	551	999	1.894	3.444

Sumber : Kantor Desa dan Kantor Kecamatan Modo

Tabel 7.2 Banyaknya Sarana Perdagangan Menurut Jenisnya di Kecamatan Modo, 2016

Desa/Kelurahan	Minimarket	Pasar Desa	Toko	Warung	Jumlah
(1)	(2)	(3)	(4)	(6)	(8)
1 Jegreg	-	-	30	16	46
2 Kedunglerep	-	-	16	5	21
3 Sambangrejo	-	-	15	10	25
4 Medalem	-	-	21	7	28
5 Kedungpengaron	-	-	18	6	24
6 Sumberagung	-	-	38	15	53
7 Mojorejo	4	1	105	30	140
8 Pule	2	-	33	15	50
9 Yungyang	-	-	24	11	35
10 Sidodowo	-	-	20	17	37
11 Jatipayak	-	-	23	11	34
12 Kedungwaras	-	-	17	8	25
13 Sidomulyo	-	1	18	14	33
14 Kacangan	-	-	13	10	23
15 Sambungrejo	-	-	12	5	17
16 Kedungrejo	-	-	21	22	43
17 Nguwok	-	-	27	23	50
Jumlah	6	2	451	225	684

Sumber : Kantor Desa dan Kantor Kecamatan Modo

Tabel 7.3 Jumlah Usaha Jasa Perseorangan di Kecamatan Modo, 2016

Desa/Kelurahan	Bengkel Mobil/Motor	Cuci Mobil/Motor	Reparasi Elektronik	Bengkel Las	Jumlah
(1)	(2)	(3)	(4)	(5)	(6)
1 Jegreg	2	-	1	-	3
2 Kedunglerep	1	-	1	-	2
3 Sambangrejo	1	-	1	-	2
4 Medalem	1	1	1	-	3
5 Kedungpengaroi	1	-	1	-	2
6 Sumberagung	1	-	2	-	3
7 Mojorejo	12	2	6	2	22
8 Pule	4	2	2	1	9
9 Yungyang	3	2	1	1	7
10 Sidodowo	1	1	2	-	4
11 Jatipayak	1	-	1	-	2
12 Kedungwaras	1	-	2	-	3
13 Sidomulyo	1	-	1	-	2
14 Kacangan	3	1	1	-	5
15 Sambungrejo	-	-	1	-	1
16 Kedungrejo	3	1	1	1	6
17 Nguwok	6	2	2	1	11
Jumlah	42	12	27	6	87

Sumber : Kantor Desa dan Kantor Kecamatan Modo

Tabel 7.4 Jumlah Usaha Persewaan, Agen Perjalanan dan Fotocopy di Kecamatan Modo, 2016

Desa/Kelurahan	Persewaan Alat Pesta	Agen Perjalanan	Foto Copy	Jumlah
(1)	(2)	(3)	(4)	(5)
1 Jegreg	1	-	-	1
2 Kedunglerep	1	-	-	1
3 Sambangrejo	1	-	-	1
4 Medalem	1	-	-	1
5 Kedungpengaron	1	-	-	1
6 Sumberagung	1	-	-	1
7 Mojorejo	3	-	3	6
8 Pule	2	-	2	4
9 Yungyang	2	-	-	2
10 Sidodowo	2	-	-	2
11 Jatipayak	1	-	-	1
12 Kedungwaras	1	-	-	1
13 Sidomulyo	1	-	-	1
14 Kacangan	1	-	-	1
15 Sambungrejo	1	-	-	1
16 Kedungrejo	1	1	1	3
17 Nguwok	2	-	2	4
Jumlah	23	1	8	32

Sumber : Kantor Desa dan Kantor Kecamatan Modo

Tabel 7.5 Jumlah Usaha Jasa Perseorangan di Kecamatan Modo, 2016

Desa/Kelurahan	Salon/ Pangkas Rambut	Persewaan Alat Pesta	Biro/ Agen Perjalanan	Penjahit	Jumlah
(1)	(2)	(3)	(4)	(5)	(6)
1 Jegreg	-	1	-	5	6
2 Kedunglerep	-	1	-	2	3
3 Sambangrejo	-	1	-	1	2
4 Medalem	-	1	-	2	3
5 Kedungpengaron	-	1	-	3	4
6 Sumberagung	1	1	-	3	4
7 Mojorejo	5	3	-	8	11
8 Pule	2	2	-	4	6
9 Yungyang	1	2	-	3	5
10 Sidodowo	-	2	-	6	8
11 Jatipayak	-	1	-	3	4
12 Kedungwaras	-	1	-	3	4
13 Sidomulyo	-	1	-	3	4
14 Kacangan	1	1	-	3	4
15 Sambungrejo	-	1	-	2	3
16 Kedungrejo	-	1	1	3	5
17 Nguwok	2	2	-	4	6
Jumlah	12	23	1	59	83

Sumber : Kantor Desa dan Kantor Kecamatan Modo

Bab 8

Perhubungan

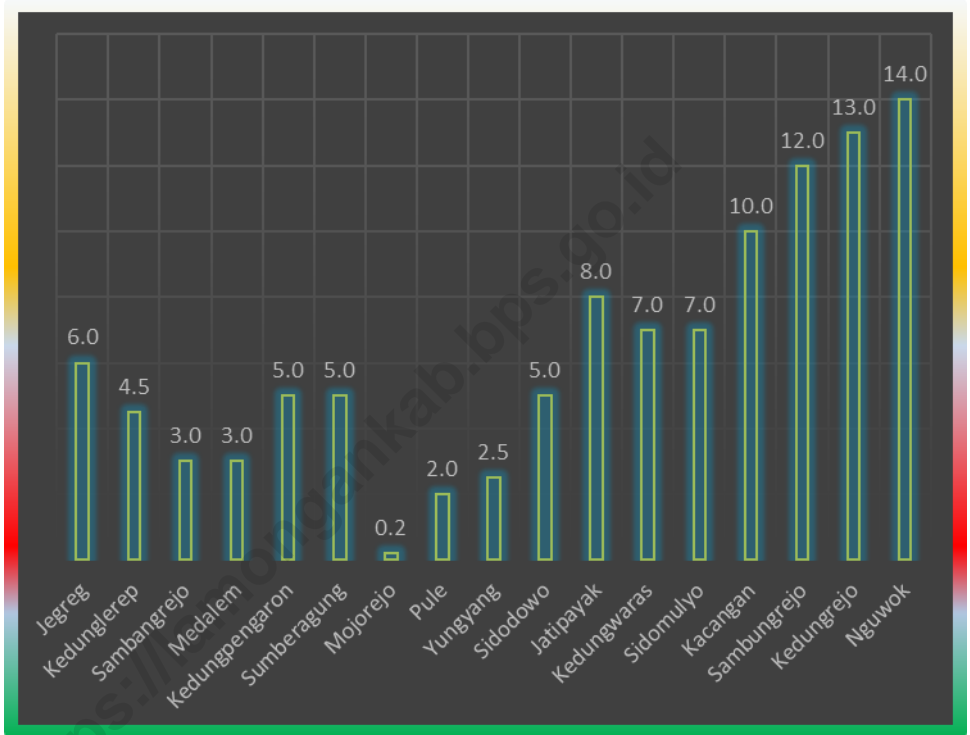


ULASAN SINGKAT

Pada Tabel 8.1.1 disajikan data jarak antara desa/kelurahan dengan fasilitas umum seperti Kantor Kecamatan, Kepolisian Sektor, Puskesmas/Pustu dan Ibu Kota Kabupaten. Jarak dihitung mulai dari Balai Desa/Kelurahan ke lokasi fasilitas umum tersebut. Terlihat bahwa Desa Nguwok adalah desa terjauh dengan Kantor Kecamatan yaitu sejauh kurang lebih 14 kilometer, sedangkan Desa Mojorejo, Desa Pule dan Desa adalah yang terdekat dengan Kantor Kecamatan hanya kurang lebih 3 kilometer saja. Jarak terjauh dengan Polsek Modo adalah Desa Nguwokt kurang lebih 12 kilometer, sedangkan yang terdekat Desa Yungyang hanya 0,5 kilometer.

Untuk seluruh wilayah Kecamatan Modo keberadaan sinyal HP, Kantor Pos dan Warnet dapat dilihat pada Tabel 8.2.1 jumlah sarana tersebut antara Tahun 2015 dan Tahun 2014 tidak mengalami perubahan.

**Gambar. 8. Jarak Kantor Desa Ke Kantor Kecamatan (Km),
Kecamatan Modo, 2015**



Tabel 8.1.1 Jarak Desa/Kelurahan Ke Fasilitas Umum (Km) di Kecamatan Modo, 2016

Desa/Kelurahan	Kantor Camat	Koramil	Polsek	Puskesmas/Pustu	Ibukota Kabupaten
(1)	(2)	(3)	(4)	(5)	(6)
1 Jegreg	6.0	5.9	7.5	0.0	55.0
2 Kedunglerep	4.5	4.4	6.5	4.2	54.0
3 Sambangrejo	3.0	2.9	5.0	2.7	52.0
4 Medalem	3.0	2.9	5.0	2.7	52.0
5 Kedungpengaron	5.0	4.9	7.0	0.5	54.0
6 Sumberagung	5.0	4.9	7.0	0.0	54.0
7 Mojorejo	0.2	0.0	2.5	0.4	49.0
8 Pule	2.0	1.1	1.0	2.5	47.5
9 Yungyang	2.5	2.6	0.0	3.0	47.0
10 Sidodowo	5.0	5.1	4.3	2.1	43.0
11 Jatipayak	8.0	8.1	10.3	3.7	49.0
12 Kedungwaras	7.0	7.1	8.7	0.0	41.0
13 Sidomulyo	7.0	7.1	9.0	1.8	42.0
14 Kacangan	10.0	10.1	8.0	4.0	40.0
15 Sambungrejo	12.0	12.1	10.0	0.0	37.0
16 Kedungrejo	13.0	13.1	11.0	0.0	37.0
17 Nguwok	14.0	14.1	12.0	3.0	34.0

Sumber : Kantor Camat Modo

Tabel 8.1.2 Daftar Panjang Jalan Desa (Km) menurut Jenis Jalan Kecamatan Modo, 2016

Desa/Kelurahan	Jalan Aspal	Jalan Diperkeras	Jalan Tanah	Jumlah
(1)	(2)	(3)	(4)	(5)
1 Jegreg	0,80	3,60		4,40
2 Kedunglerep	0,40	2,40		2,80
3 Sambangrejo	0,60	2,30		2,90
4 Medalem	1,30	2,20	0,20	3,70
5 Kedungpengaron	0,90	2,50		3,40
6 Sumberagung	1,00	1,75		2,75
7 Mojorejo	2,00	3,75		5,75
8 Pule	2,10	3,50		5,60
9 Yungyang	1,70	3,20		4,90
10 Sidodowo	2,01	3,80	1,10	6,91
11 Jatipayak	1,50	1,70		3,20
12 Kedungwaras	1,60	1,70		3,30
13 Sidomulyo	1,10	0,90		2,00
14 Kacangan	1,40	2,00		3,40
15 Sambungrejo	0,70	1,10		1,80
16 Kedungrejo	2,10	0,80		2,90
17 Nguwok	1,20	1,80		3,00
Jumlah	22,41	39,00	1,30	62,71

Sumber : Kantor Camat Modo

Tabel 8.1.3 Ruas Jalan Poros Desa di Kecamatan Modo, 2016

No. Ruas	Ruas Jalan	Panjang (m)	Lokasi	Panjang (m)
(1)	(2)	(3)	(4)	(5)
123	Ds. Pule - Kedungrejo	: 12.039	Ds. Pule : Ds. Sidodowo : Ds. Kedungwaras : Ds. Sidomulyo : Ds. Sambungrejo : Ds. Kedungrejo :	2.290 1.950 2.520 2.435 877 1.967
124	Ds. Mojorejo – Medalem	: 2.333	Ds. Mojorejo	: 1.233
125	Ds. Sumberagung – Kedungpengaron	: 1.860	Ds. Sumberagung . Ds. Kedungpengaron	: 430 1.430
126	Ds. Mojorejo – Jegreg	: 8.673	Ds. Mojorejo Ds. Sambangrejo Ds. Kedunglerep Ds. Jegreg	: 787 2.677 2.334 2.875
127	Ds. Kacangan – Sumberagung	: 10.338	Ds. Kacangan Ds. Sidodowo Ds. Kedungwaras Ds. Jatipayak Ds. Sumberagung	: 3.244 1.288 2.114 3.125 567
128	Ds. Mojorejo – Sumberagung	: 2.693	Ds. Mojorejo Ds. Sumberagung	: 1.359 1.334
129	Ds. Kedunglerep – Kedungpengaron	: 3.679	Ds. Kedunglerep Ds. Medalem Ds. Sumberagung Ds. Kedungpengaron	: 440 877 1.132 1.230
130	Ds. Nguwok - Sumberagung (Bojonegoro)	: 800	Ds. Nguwok	: 800
131	Ds. Nguwok - Gunungrejo (Bojonegoro)	: 300	Ds. Nguwok	: 300
132	Ds. Sidodowo - Sumberagung	: 2.500	Ds. Sidodowo	: 2.500
133	Ds. Pule - Sumberagung	: 500	Ds. Pule	: 500
Kecamatan Modo		45.715		45.715

Sumber : Kantor Camat Modo

Tabel 8.1.4 Jumlah Angkutan dan Penunjang Angkutan di Kecamatan Modo, 2016

Desa/Kelurahan	Becak	Dokar	Tempat Parkir
(1)	(2)	(3)	(4)
1 Jegreg	-	-	-
2 Kedunglerep	-	-	-
3 Sambangrejo	-	-	-
4 Medalem	-	-	-
5 Kedungpengaron	-	-	-
6 Sumberagung	-	-	-
7 Mojorejo	-	-	-
8 Pule	-	-	-
9 Yungyang	-	-	-
10 Sidodowo	-	-	-
11 Jatipayak	-	-	-
12 Kedungwaras	-	-	-
13 Sidomulyo	-	-	-
14 Kacangan	-	-	-
15 Sambungrejo	-	-	-
16 Kedungrejo	-	-	-
17 Nguwok	-	-	-
Jumlah	0	0	0

Sumber : Kantor Camat Modo

Tabel 8.2.1 Jumlah Sarana dan Alat Komunikasi di Kecamatan Modo, 2016

Desa/Kelurahan	Telepon	Wartel	Warnet
(1)	(2)	(3)	(4)
1 Jegreg	-	-	-
2 Kedunglerep	-	-	-
3 Sambangrejo	-	-	-
4 Medalem	-	-	-
5 Kedungpengaron	-	-	-
6 Sumberagung	-	-	-
7 Mojorejo	-	-	3
8 Pule	-	-	1
9 Yungyang	-	-	-
10 Sidodowo	-	-	-
11 Jatipayak	-	-	-
12 Kedungwaras	-	-	-
13 Sidomulyo	-	-	-
14 Kacangan	-	-	-
15 Sambungrejo	-	-	-
16 Kedungrejo	-	-	1
17 Nguwok	-	-	2
Jumlah	0	0	7

Sumber : Kantor Camat Modo

Tabel 8.3.1 Jumlah Hotel dan Penginapan di Kecamatan

Desa/Kelurahan	Hotel	Penginapan (Hostel, Motel, Losmen, Wisma)	Restoran/ Rumah Makan	Jumlah
(1)	(2)	(3)	(4)	(5)
1 Jegreg	-	-	-	0
2 Kedunglerep	-	-	-	0
3 Sambangrejo	-	-	-	0
4 Medalem	-	-	-	0
5 Kedungpengaron	-	-	-	0
6 Sumberagung	-	-	-	0
7 Mojorejo	-	-	-	0
8 Pule	-	-	-	0
9 Yungyang	-	-	-	0
10 Sidodowo	-	-	-	0
11 Jatipayak	-	-	-	0
12 Kedungwaras	-	-	-	0
13 Sidomulyo	-	-	-	0
14 Kacangan	-	-	-	0
15 Sambungrejo	-	-	-	0
16 Kedungrejo	-	-	-	0
17 Nguwok	-	-	-	0
Jumlah	0	0	0	0

Sumber : Kantor Camat Modo

Bab 9

Ekonomi Dan Keuangan

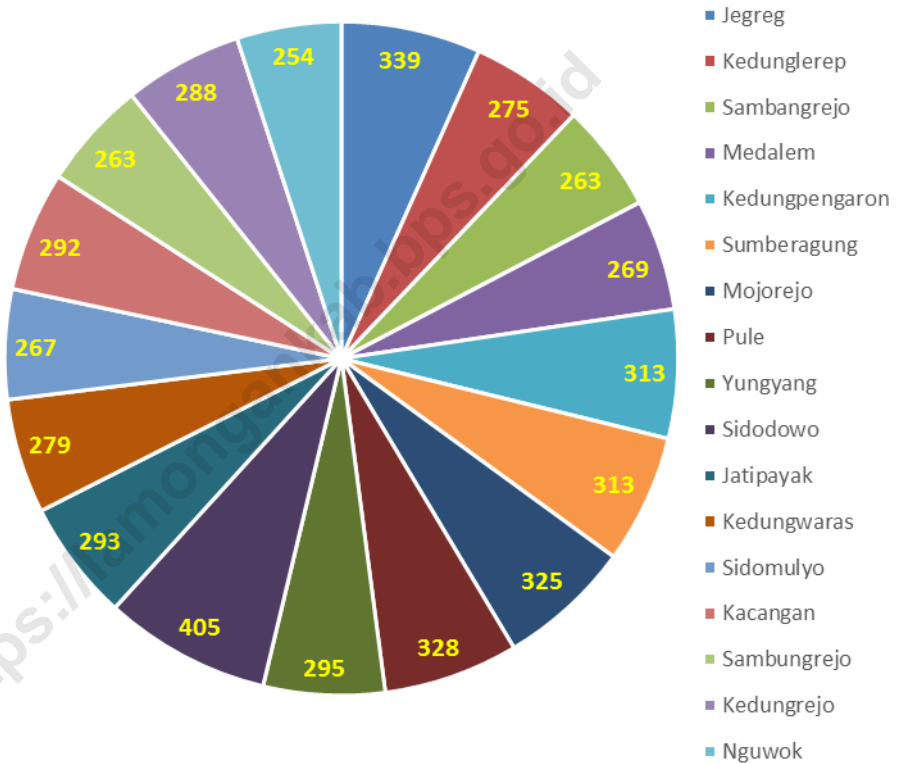


Ulasan

Seiring dengan kebijakan Pemerintah Pusat, terjadi kenaikan yang sangat signifikan pada penerimaan Alokasi Dana Desa (ADD) yaitu pada Tahun 2016 jumlah total di Kecamatan Modo Rp. 5.069.554.500,- padahal pada Tahun 2015 hanya Rp. 4.774.220.000,-. Penerimaan ADD terbanyak di Desa Sidodowo sebesar Rp.405.329.200,- sedangkan yang terkecil Desa Nguwok yaitu Rp 254.445.900,-. Data dapat dilihat di tabel 9.1.1

Penerimaan pemerintah dari Pajak PBB di Wilayah Kecamatan Modo Tahun 2016, sebesar Rp. 1.127.214.806,- Desa Mojorejo merupakan penyeter pajak terbesar yaitu Rp. 98.911.068,- atau 10,59% dari total penerimaan kecamatan, berikutnya Desa Sidodowo Rp. 98.152.917,- (10,39%), Desa Jegreg Rp. 96.309.139,- (8,40%). Sedangkan penyumbang pajak PBB terkecil yaitu Desa Sambangrejo hanya Rp. 28.908.258,- atau 2,41%. Lengkapnya ditampilkan di tabel 9.1.2

Gambar. 9. Jumlah Penerimaan Alokasi Dana Desa (ADD) Kecamatan Modo, 2016



Tabel 9.1.1 Penerimaan Alokasi Dana Desa (Rupiah) di Kecamatan Modo, 2016

Desa/Kelurahan	ADD	BANSUN	BANDES
(1)	(2)	(3)	(4)
1 Jegreg	339.908.200	33.000.000	43.479.900
2 Kedunglerep	275.491.500	16.500.000	45.772.400
3 Sambangrejo	263.643.100	16.500.000	42.628.700
4 Medalem	269.465.900	22.000.000	36.935.000
5 Kedungpengaror	313.122.800	27.500.000	42.987.000
6 Sumberagung	313.919.600	33.000.000	35.803.300
7 Mojorejo	325.689.800	33.000.000	33.287.800
8 Pule	328.111.400	33.000.000	37.099.200
9 Yungyang	295.735.400	22.000.000	42.572.400
10 Sidodowo	405.329.200	49.500.000	43.091.900
11 Jatipayak	293.014.900	22.000.000	39.293.800
12 Kedungwaras	279.616.200	16.500.000	43.503.100
13 Sidomulyo	267.217.100	22.000.000	33.395.100
14 Kacangan	292.654.100	22.000.000	41.400.700
15 Sambungrejo	263.430.100	16.500.000	41.694.700
16 Kedungrejo	288.759.300	22.000.000	41.156.000
17 Nguwok	254.445.900	11.000.000	38.004.200
Modo	5.069.554.500	418.000.000	682.105.200

Sumber : Kantor Kecamatan Modo

Tabel 9.1.2 Realisasi Pemasukan PBB (Rupiah) di Kecamatan Modo, 2016

Desa/Kelurahan	Target	Realisasi	Sisa	Persentase
(1)	(2)	(3)	(4)	(5)
1 Jegreg	96.309.139,00	96.309.139,00	0,00	100,00
2 Kedunglerep	40.968.258,00	40.968.258,00	0,00	100,00
3 Sambangrejo	28.908.386,00	28.908.386,00	0,00	100,00
4 Medalem	38.997.937,00	38.997.937,00	0,00	100,00
5 Kedungpengaron	56.770.724,00	56.770.724,00	0,00	100,00
6 Sumberagung	65.098.438,00	65.098.438,00	0,00	100,00
7 Mojorejo	98.911.068,00	98.911.068,00	0,00	100,00
8 Pule	74.488.916,00	74.488.916,00	0,00	100,00
9 Yungyang	61.934.894,00	61.934.894,00	0,00	100,00
10 Sidodowo	98.152.917,00	98.152.917,00	0,00	100,00
11 Jatipayak	66.682.341,00	66.682.341,00	0,00	100,00
12 Kedungwaras	62.924.079,00	62.924.079,00	0,00	100,00
13 Sidomulyo	60.413.188,00	60.413.188,00	0,00	100,00
14 Kacangan	90.718.053,00	90.718.053,00	0,00	100,00
15 Sambungrejo	29.908.386,00	29.908.386,00	0,00	100,00
16 Kedungrejo	60.858.546,00	60.858.546,00	0,00	100,00
17 Nguwok	95.169.536,00	95.169.536,00	0,00	100,00
Modo	1.127.214.806,00	1.127.214.806,00	0,00	100,00

Sumber : Kantor Kecamatan Modo

Tabel 9.1.3 Baku Pajak Bumi dan Bangunan (PBB) di Kecamatan Modo, 2016

Desa/Kelurahan	Wajib Pajak	Luas Tanah Kena Pajak (m ²)	Luas Bangunan Kena Pajak (m ²)
(1)	(2)	(3)	(4)
1 Jegreg	3.219,00	5.999.945,00	74.425,00
2 Kedunglerep	1.507,00	2.636.979,00	19.224,00
3 Sambangrejo	1.064,00	1.718.783,00	13.111,00
4 Medalem	1.541,00	2.550.904,00	12.857,00
5 Kedungpengar	2.058,00	3.704.048,00	24.114,00
6 Sumberagung	2.233,00	3.870.476,00	47.725,00
7 Mojorejo	3.577,00	4.906.545,00	83.390,00
8 Pule	2.397,00	3.645.258,00	50.107,00
9 Yungyang	1.865,00	3.291.520,00	33.857,00
10 Sidodowo	3.334,00	6.045.553,00	37.896,00
11 Jatipayak	2.192,00	3.547.970,00	39.199,00
12 Kedungwaras	2.165,00	3.949.625,00	25.547,00
13 Sidomulyo	1.651,00	3.248.275,00	18.907,00
14 Kacangan	2.388,00	4.408.501,00	40.670,00
15 Sambungrejo	849,00	1.334.831,00	20.996,00
16 Kedungrejo	1.395,00	2.571.733,00	31.564,00
17 Nguwok	1.825,00	2.158.212,00	48.482,00
Modo	35.260,00	59.589.158,00	622.071,00

Sumber : Kantor Kecamatan Modo

Tabel 9.1.4 Jumlah Bank Menurut Jenis di Kecamatan Modo, 2016

Desa/Kelurahan	Bank Umum	BPR
(1)	(2)	(3)
1 Jegreg	-	-
2 Kedunglerep	-	-
3 Sambangrejo	-	-
4 Medalem	-	-
5 Kedungpengaron	-	-
6 Sumberagung	-	-
7 Mojorejo	1	1
8 Pule	-	-
9 Yungyang	-	-
10 Sidodowo	-	-
11 Jatipayak	-	-
12 Kedungwaras	-	-
13 Sidomulyo	-	-
14 Kacangan	-	-
15 Sambungrejo	-	-
16 Kedungrejo	-	-
17 Nguwok	-	-
Modo	1,00	1,00

Sumber : Kantor Kecamatan Modo

Tabel 9.1.5 Jumlah Koperasi Menurut Jenis Koperasi di Kecamatan Modo, 2016

Desa/Kelurahan	KUD	KPN	KOKPAR	KOPPAS	KOPWAN	Lainnya	Jumlah
(1)	(2)	(3)	(4)	(5)	(6)	(7)	(8)
1 Jegreg	-	-	-	-	1	-	1
2 Kedunglerep	-	-	-	-	1	-	1
3 Sambangrejo	-	-	-	-	1	-	1
4 Medalem	-	-	-	-	1	-	1
5 Kedungpengaron	-	-	-	-	1	-	1
6 Sumberagung	-	-	-	-	1	-	1
7 Mojorejo	-	1	-	-	1	2	4
8 Pule	-	-	-	-	1	1	2
9 Yungyang	-	-	-	-	1	-	1
10 Sidodowo	-	-	-	-	1	-	1
11 Jatipayak	-	-	-	-	1	-	1
12 Kedungwaras	-	-	-	-	1	-	1
13 Sidomulyo	-	-	-	-	1	-	1
14 Kacangan	-	-	-	-	1	1	2
15 Sambungrejo	-	-	-	-	1	-	1
16 Kedungrejo	1	-	-	-	1	-	2
17 Nguwok	-	-	-	-	2	4	6
Jumlah	1	1	0	0	18	8	28

Sumber : Kantor Desa dan Kantor Kecamatan Modo

DATA

MENCERDASKAN BANGSA
Enlighten The Nation



**BADAN PUSAT STATISTIK
KABUPATEN LAMONGAN**

Jalan Basuki Rahmad 176 Lamongan 62215

Telp: (0322)321339, Fax: (0322)321339

Homepage: <http://lamongankab.bps.go.id> E-mail: bps3524@bps.go.id

ISSN 0852-047X



9 770852 047003