

KECAMATAN TELUK AMBON BAGUALA DALAM ANGKA

Teluk Ambon Baguala Subdistricts

In Figures

2015



BADAN PUSAT STATISTIK KOTA AMBON

Katalog BPS: 1102001.8171.030

KECAMATAN TELUK AMBON BAGUALA DALAM ANGKA

Teluk Ambon Baguala Subdistricts

In Figures

2015



BADAN PUSAT STATISTIK KOTA AMBON

TELUK AMBON BAGUALA DALAM ANGKA 2015
TELUK AMBON BAGUALA IN FIGURES 2015

ISBN : 978-602-1028-01-8

No. Publikasi/ Publication Number : 81716.1505

Katalog BPS/ BPS Catalogue : 1102001.8171030

Ukuran Buku/ Book Size : 21 x 15 cm

Jumlah Halaman/ Number of Page : xx +118 Halaman

Naskah/ Manuscript :

Koordinator Statistik Kecamatan Teluk Ambon Baguala

Coordinators of Statistics Teluk Ambon Baguala Subdistrict

Gambar/ Picture :

Seksi Integrasi Pengolahan dan Diseminasi Statistik

Integration of Data perocessing and Statistic Dissemination Section

Diterbitkan Oleh/ Published by :

BPS Kota Ambon

Statistics-BPS Ambon Regional Office

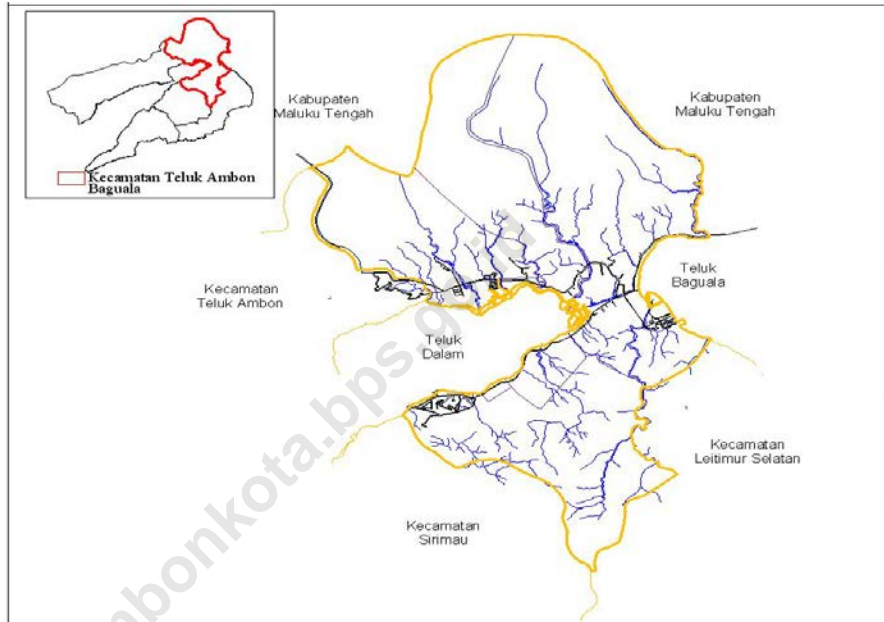
Dicetak oleh/ Printed by :

UD. Aman Jaya

Boleh Dikutip dengan Menyebutkan Sumbernya

May be Cited with Reference to the Source

PETA TELUK AMBON BAGUALA
TELUK AMBON BAGUALA MAP



**Nomor Kode Pos menurut
Desa di Kecamatan Teluk Ambon Baguala**
Zip Code by Village in Teluk Ambon Baguala Subdistrict

Desa	Kode/ Code	
	Kode Pos/Zip Code	Kode Statistik/ Statistic Code
1	2	3
Waiheru	Amboina 97133	81 71 030 009
Nania	Amboina 97132	81 71 030 010
Nageri Lama	Amboina 97132	81 71 030 011
Passo	Amboina 97132	81 71 030 012
Kel. Lateri	Amboina 97131	81 71 030 013
Halong	Amboina 97131	81 71 030 014
Latta	Amboina 97131	81 71 030 015

Sumber/ Source : - P.T. Pos Indonesia Cabang Ambon/ State enterprise of Post Indonesia Company, Ambon
- Badan Pusat Statistik
BPS-Statistik Indonesia

KATA PENGANTAR

Buku “**Kecamatan Teluk Ambon Baguala 2015**” merupakan seri publikasi yang diterbitkan setiap tahun oleh BPS Kota Ambon.

Dalam penerbitan buku ini di sajikan hasil-hasil pembangunan secara kuantitatif, yaitu data/ informasi statistik mengenai pelaksanaan pembangunan di kecamatan Teluk Ambon Baguala selama tahun 2014. Data yang disajikan adalah kumpulan data sekunder yang bersumber dari berbagai instansi/ dinas serta hasil olahan data primer yang dilakukan oleh BPS KOTA AMBON.

Kepada semua pihak yang telah membantu kegiatan penyusunan dan penerbitan buku ini khususnya pemerintah Teluk Ambon Baguala, kami menyampaikan banyak terima kasih.

Akhirnya kami mengharapkansaran dan kritik, demi perbaikan dan penyempurnaan pada penerbitan yang akan datang

AMBON, NOVEMBER 2015

KECAMATAN TELUK AMBON BAGUALA



S.Si

198612012010032001

PREFACE

Teluk Ambon Baguala in Figures 2015 is annually publication of BPS Statistic Ambon.

This publication contains some quantitative data, which are dealing with development implemented Teluk Ambon Baguala since 2014. It contains secondary data collected from various goverment and primary data are processed by BPS-Statistic of Ambon.

We like to express our gratitudes to those who give not only contribution but also their attention and assistance, especially to the goverment Teluk Ambon Baguala for the cooperation to make this publication eventually be completed.

Finally, suggestion and critics of the readers are welcomefor improvement of the next issues.

AMBON, NOVEMBER 2015
COORDINATORS OF STATISTICS
TELUK A B DISTRICT



FUDJI INANINGSIH, S.Si
198612012010032001

DAFTAR ISI
CONTENS

	Halaman <i>Page</i>
Kata Pengantar	
<i>Preface</i>	v
Daftar Isi	
<i>Contents</i>	vii
Daftar Gambar	
<i>List of Figures</i>	ix
Daftar Tabel	
<i>List of Table</i>	xi
1. Keadaan geografis	
<i>Geographical Potition</i>	2
1.1. Letak geografis	
<i>Geographical position</i>	2
1.2. Luas dan Jarak	
<i>Total Area and Distance</i>	2
1.3. Topografi	
<i>Topography</i>	3
2. Pemerintahan	
<i>Administration</i>	11
3. Kependudukan	
<i>Population</i>	21
4. Sosial	
<i>Social</i>	28
4.1. Pendidikan	
<i>Education</i>	28
4.2. Kesehatan dan Keluarga Berencana	
<i>Health and Family Planing</i>	29
4.3. Agama	
<i>Religion</i>	30

	Halaman
	<i>Page</i>
5. Pertanian	
<i>Agriculture</i>	85
5.1. Pertanian Tanaman Pangan	
<i>Food crops Agriculture</i>	85
5.2. Peternakan	
<i>Animal Husbandary</i>	85
5.3. Perikanan	
<i>Fishery</i>	86
6. Transportasi dan Komunikasi	
<i>Transportation and Comunication</i>	98
7. Hotel dan Pariwisata	
<i>Hotels and Tourism</i>	103
8. Keuangan	
<i>Finance</i>	107
8.1. Pegadaian	
<i>Pawnshop</i>	107
8.2. Koperasi	
<i>Cooperation</i>	107

DAFTAR GAMBAR
LIST Of FIGURES

		Halaman <i>Page</i>
Gambar <i>Figures</i>	1. Luas Wilayah di Kecamatan Teluk Ambon Baguala <i>Total Area in Teluk Ambon baguala Subdistrict</i>	4
	2. Jumlah Dusun, RW Dan RT Di Kecamatan Teluk Ambon Baguala, 2014 <i>Number of Subvillage, Administrative Unit at The Next to Lowest level in City and Neighborhood Association in Teluk Ambon Baguala, 2014</i>	12
	3. Persentase Penduduk Berdasarkan Jenis Kelamin di Kecamatan Teluk Ambon Baguala, 2014 <i>Population Proportion by Sex in Teluk Ambon Baguala District,2014</i>	22
	4. Jumlah Murid SD, SMP, SMA dan SMK di Kecamatan Teluk Ambon Baguala Baguala, 2014 <i>Primary School, Junior High School, Senior High School and Vocational High School Pupils in Teluk Ambon Baguala Baguala District, 2014</i>	31
	5. Jumlah Kasus HIV/ AIDS, IMS, DBD, Diare, TB dan Malaria di Kecamatan Teluk Ambon Baguala, 2013 <i>Number of Cases of HIV/ AIDS, Sexually Contaminate infection, Dengue, Diarrhea, TB and Malaria in Teluk Ambon Baguala Subdistrict, 2013</i>	32
	6. Nilai Produksi Perikanan di Kecamatan Teluk Ambon Baguala, 2014 <i>Fishery Production Value in Teluk Ambon Baguala Subdistrict, 2014</i>	87
	7. Jumlah Angkutan Umum yang beroperasi di Kecamatan Teluk Ambon Baguala menurut trayek, 2013 <i>Number of Public Transports Operated in Teluk Ambon Baguala District by Designated Routes, 2009 – 2013</i>	99

8. **Jumlah Nasabah menurut Golongan pada Perum
Pegadaian Cabang Passo, 2010-2014**

*Number of Customers of the Pawn Shop Company,
Passo Branch by Customer Group (Person), 2009 – 2014*

.....

108

<https://ambonkota.bps.go.id>

DAFTAR TABEL

LIST OF TABLE

1. Keadaan Geografis

Geographical Potition

- 1.1.1. **Letak Geografis Wilayah Kecamatan Teluk Ambon Baguala**
Geographical Position of the Teluk Ambon Baguala Subdistrict 5
- 1.1.2. **Letak Geografis Desa di Kecamatan Teluk Ambon Baguala , 2014**
Geographical Location of Villages in the Teluk Ambon Baguala Subdistrict 6
- 1.2.1 **Luas Wilayah dan Jarak dari Ibukota Kecamatan dan Ibukota Kabupaten Menurut Desa di Kecamatan Teluk Ambon Baguala,2014**
Total Area and Distance from the Subdistrict and the Regency Capital Town by Village in the Teluk Ambon Baguala Subdistrict, 2014 7
- 1.3.1. **Nama dan Panjang Sungai menurut Desa/Kelurahan yang di lalui di Kecamatan Teluk Ambon Baguala, 2014**
The Name and The length of the river by Villages/Kelurahans that crossed in the Teluk Ambon Baguala Subdistrict, 2014 8
- 1.3.2. **Nama Dan Tinggi Gunung di Kecamatan Teluk Ambon Baguala, 2014**
Name and height of Mountains in The Teluk Ambon Baguala Subdistrict, 2014 9
- #### 2. Pemerintahan
- ##### Administration
- 2.1. **Jumlah Dusun RW, RT di Kecamatan Teluk Ambon Baguala, 2014**
Number of Sub Villages, Administrative unit at The Next to Lowest Level in City, Nighborhood Association in Teluk Ambon Baguala Subdistrict, 2014 13

2.2.	Nama Kepala Desa Menurut Umur dan Pendidikan Terakhir yang Ditamatkan di Kecamatan Teluk Ambon Baguala, 2014 <i>Names of Villages Master by Age and Graduation in Teluk Ambon Baguala Subdistrict, 2014</i>	14
2.3.	Nama Camat dan Sekretaris Camat Teluk Ambon Baguala Menurut Masa Jabatannya, 2014 <i>Name of Head Teluk Ambon Baguala Subdistrict and Secretary by Period,2014</i>	15
2.4.	Keberadaan Aparat Pemerintahan Desa/Kelurahan Dirinci per Desa di Kecamatan Teluk Ambon Baguala, 2014 <i>Government Village Instruments Existence by Village in Teluk Ambon Baguala Subdistrict, 2014</i>	16
2.5.	Jumlah Lembaga Ketahanan Masyarakat Desa (LKMD) menurut Tingkat Perkembangannya di Kecamatan Teluk Ambon Baguala, 2014 <i>Number of Village Community Resilience Institutions by its development in Teluk Ambon Baguala Subdistrict, 2014</i>	17
2.6.	Banyaknya Pegawai Negeri Sipil Daerah di Kantor Kecamatan Teluk Ambon Baguala Menurut Golongan dan Jenis Kelamin, 2014 <i>Number of Civil Servants at The Teluk Ambon Baguala Subdistrict Office by Rank and Sex, 2014</i>	18
2.7.	Tipe dan Klasifikasi Negeri/Desa/Kelurahan di Kota Ambon Menurut Kecamatan, 2014 <i>Type and Classification of Negeri/Villages/Kelurahans in Ambon by Sub Subdistrict, 2014</i>	19
3.	Kependudukan Population	
3.1.	Jumlah Penduduk Menurut Desa dan Jenis Kelamin di Kecamatan Teluk Ambon Baguala, 2014 <i>Population by Village and Sex in Teluk Ambon Baguala District, 2014</i>	23
3.2.	Jumlah Penduduk dan Kepadatan Penduduk Menurut Desa di Kecamatan Teluk Ambon Baguala, 2014 <i>Population and Population Density by Village in the District of Teluk Ambon Baguala, 2014</i>	24

3.3.	Jumlah Penduduk dan Persebaran Penduduk Menurut Desa di Kecamatan Teluk Ambon Baguala, 2014 <i>Population and Population Distribution by Village in Teluk Ambon Baguala District, 2014</i>	25
3.4.	Penduduk dan Rasio Jenis Kelamin Dirinci per Desa di Kecamatan Teluk Ambon Baguala, 2014 <i>Number of Resident by Religion per Village in Teluk Ambon Baguala District, 2014</i>	26
4.	Sosial	
	Social	
4.1.1.	Banyaknya Sekolah Negeri Dirinci Menurut Desa di Kecamatan Teluk Ambon Baguala Baguala, 2014 <i>Number of State Schools by Village in Teluk Ambon Baguala Baguala District, 2014</i>	33
4.1.2.	Banyaknya Sekolah Swasta Dirinci Menurut Desa di Kecamatan Teluk Ambon Baguala Baguala, 2014 <i>Number of Private Schools by Village in Teluk Ambon Baguala Baguala District, 2014</i>	34
4.1.3.	Jumlah Sekolah dan murid Menurut Tingkat Sekolah di Teluk Ambon Baguala Baguala, 2014 <i>Number of Schools and Students by School Levels in Teluk Ambon Baguala Baguala District, 2014</i>	35
4.1.4.	Jumlah Guru Tetap dan Tidak Tetap Menurut Tingkat Sekolah di Kecamatan Teluk Ambon Baguala Baguala, 2014 <i>Number of Permanent and Temporary Teachers by School Levels in Teluk Ambon Baguala Baguala District, 2014</i>	36
4.1.5.	Jumlah Murid Menurut Tingkat Sekolah di Kecamatan Teluk Ambon Baguala Baguala, 2014 <i>Number of Pupils by School Levels in Teluk Ambon Baguala Baguala District, 2014</i>	37
4.1.6.	Rasio Murid dan Guru Menurut Tingkat Sekolah di Kecamatan Teluk Ambon Baguala Baguala, 2014 <i>Pupils to Teacher Ratio and Average Pupils per Class By School Levels in Teluk Ambon Baguala Baguala District, 2014</i>	38
4.1.7.	Banyaknya Guru, Murid dan Lulusan pada Sekolah Pertanian Menengah Atas (SPMA) Ambon, 2009 – 2014 <i>Number of Teacher, Pupil and Graduates of Agricultural Senior High School Ambon, 2009 – 2014</i>	39

4.1.8	Banyaknya Murid, Guru, Lulusan, Gedung dan Ruangan pada Sekolah Usaha Perikanan Menengah (SUPM) Ambon, 2009/2010 – 2014/2015 <i>Number of Pupils, Teachers, Graduates, Buildings and Rooms of Fishery Management High School, Ambon, 2010/2011 – 2014/2015</i>	40
4.1.9	Jumlah Sekolah, Kelas, Murid, Guru dan Ratio Murid Terhadap Guru pada TK di Kecamatan Teluk Ambon Baguala Baguala per Desa/Kelurahan, 2014 <i>Number of Schools, Classes, Pupils, Teachers and Pupil-Teacher Ratio at Kindergarten of Teluk Ambon Baguala Baguala Subdistrict by Villages, 2014</i>	42
4.1.10	Jumlah Sekolah, Kelas, Murid, Guru dan Ratio Murid Terhadap Guru pada Sekolah Dasar (SD) Negeri di Kecamatan Teluk Ambon Baguala Baguala per Desa/Kelurahan, 2014 <i>Number of Schools, Classes, Pupils, Teachers and Pupil-Teacher Ratio at Primary Elementary School of Teluk Ambon Baguala Baguala Subdistrict by Villages, 2014</i>	43
4.1.11.	Jumlah Sekolah, Kelas, Murid, Guru dan Ratio Murid Terhadap Guru pada Sekolah Dasar (SD) Swasta di Kecamatan Teluk Ambon Baguala per Desa/Kelurahan, 2014 <i>Number of Schools, Classes, Pupils, Teachers and Pupil-Teacher Ratio at Private Elementary School of Teluk Ambon Baguala Subdistrict by Villages, 2014</i>	44
4.1.12.	Jumlah Sekolah, Kelas, Murid, Guru dan Ratio Murid Terhadap Guru pada Sekolah Dasar (SD) Inpres di Kecamatan Teluk Ambon Baguala per Desa/Kelurahan, 2014 <i>Number of Schools, Classes, Pupils, Teachers and Pupil-Teacher Ratio at Inpres Elementary School of Teluk Ambon Baguala Subdistrict by Villages, 2014</i>	45
4.1.13	Jumlah Sekolah, Kelas, Murid, Guru dan Ratio Murid Terhadap Guru pada Sekolah Menengah Pertama (SMP) di Kecamatan Teluk Ambon Baguala per Desa/Kelurahan, 2014 <i>Number of Schools, Classes, Pupils, Teachers and Pupil-Teacher Ratio at Junior High School of Teluk Ambon Baguala Subdistrict by Villages, 2014</i>	46

4.1.14.	Jumlah Sekolah, Kelas, Murid, Guru dan Ratio Murid Terhadap Guru pada Sekolah Menengah Pertama (SMP) Swasta di Kecamatan Teluk Ambon Baguala per Desa/Kelurahan, 2014 <i>Number of Schools, Classes, Pupils, Teachers and Pupil-Teacher Ratio at private Junior High School of Teluk Ambon Baguala Subdistrict by Villages, 2014</i>	47
4.1.15.	Jumlah Sekolah, Kelas, Murid, Guru dan Ratio Murid Terhadap Guru pada Sekolah Menengah Atas (SMA) Swasta di Kecamatan Teluk Ambon Baguala per Desa/Kelurahan, 2014 <i>Number of Schools, Classes, Pupils, Teachers and Pupil-Teacher Ratio at Private Senior High School of Teluk Ambon Baguala Subdistrict by Villages, 2014</i>	48
4.1.16	Jumlah Sekolah, Kelas, Murid, Guru dan Ratio Murid Terhadap Guru pada Sekolah Menengah Atas (SMA) Negeri di Kecamatan Teluk Ambon Baguala per Desa/Kelurahan, 2014 <i>Number of Schools, Classes, Pupils, Teachers and Pupil-Teacher Ratio at Senior High School of Teluk Ambon Baguala Subdistrict by Villages, 2014</i>	49
4.1.17	Jumlah Sekolah, Kelas, Murid, Guru dan Ratio Murid Terhadap Guru pada Sekolah Menengah Kejuruan (SMK) Negeri di Kecamatan Teluk Ambon per Desa/Kelurahan, 2014 <i>Number of Schools, Classes, Pupils, Teachers and Pupil-Teacher Ratio at Vocational Senior High School of Teluk Ambon Subdistrict by Villages, 2014</i>	50
4.1.18	Perkembangan Mahasiswa, Dosen dan Lulusan pada Sekolah Tinggi Ilmu Administrasi (STIA) Trinitas Ambon, 2014 <i>Numbers of Students, Lecturers and graduated of Trinity College for Administration Science, 2014</i>	51
4.1.19.	Banyaknya Calon Mahasiswa yang Mendaftar dan Diterima pada Sekolah Tinggi Ilmu Administrasi (STIA) Trinitas Ambon Menurut Jurusan dan Jenis Kelamin, 2010/2011 – 2014/2015 <i>Number of Student Applicants and Admitteds at Trinity College For Administration Science by Faculty and Sex, 2010/2011 – 2014/2015</i>	53

4.1.20.	Banyaknya Calon Mahasiswa yang Mendaftar dan Diterima pada Sekolah Tinggi Agama Kristen Protestan Negeri (STAKPN) Ambon Menurut Jurusan dan Jenis Kelamin, 2010 – 2014 <i>Number of Student Applicants and Accepted at State Christian Institute by Major and Sex, 2010 – 2014</i>	54
4.1.21.	Banyaknya Mahasiswa Aktif pada Sekolah Tinggi Agama Kristen Protestan Negeri (STAKPN) Ambon Menurut Jurusan dan Jenis Kelamin, 2010 – 2014 <i>Number of Students at State Institute of Christian by Major and Sex, 2010 – 2014</i>	55
4.1.22.	Jumlah Dosen, Mahasiswa KKN dan Lulusan pada Sekolah Tinggi Agama Kristen Protestan Negeri Ambon (STAKPN) menurut Jenis Kelamin, 2010 – 2014 <i>Number of Lecturers, Village Extension Participations and Graduates at State Institutes Christian by Sex, 2010 – 2014</i>	56
4.2.1.	Jumlah Rumah Sakit, Puskesmas dan Puskesmas Pembantu Menurut Desa/Kelurahan di Kecamatan Teluk Ambon Baguala Baguala, 2014 <i>Number of Hospitals, Public Health Centers and Aiding PHC by Village in Teluk Ambon Baguala Baguala District, 2014</i>	60
4.2.2.	Jumlah Akseptor KB Baru menurut Desa dan Alat Kontrasepsi yang digunakan di Kecamatan Teluk Ambon Baguala Baguala, 2014 <i>Number of New Contraceptive Acceptor by Villages n Type of Contraceptive in Teluk Ambon Baguala Baguala Sub District, 2014</i>	62
4.2.3.	Jumlah Akseptor KB Aktif menurut Desa dan Alat Kontrasepsi yang digunakan di Kecamatan Teluk Ambon Baguala Baguala, 2014 <i>Number of Active Contraceptive Acceptor by Villages n Type of Contraceptive in Teluk Ambon Baguala Baguala Sub District, 2014</i>	63
4.2.4.	Banyaknya Fasilitas Kesehatan di Kecamatan Teluk Ambon Baguala Baguala, 2010-2014 <i>Number of Health Facility in Teluk Ambon Baguala Baguala Subdistrict, 2010-2014</i>	64

4.2.5.	Jumlah Tenaga Kesehatan yang Berpraktek di Kecamatan Teluk Ambon Baguala Baguala, 2014 <i>Number of Health Practitioner in Teluk Ambon Baguala Baguala Subdistrict, 2014</i>	65
4.2.6.	Banyaknya Fasilitas Farmasi di Kecamatan Teluk Ambon Baguala Baguala, 2010-2014 <i>Number of Pharmacies in Teluk Ambon Baguala Baguala Subdistrict, 2010-2014</i>	66
4.2.7.	Jumlah Kasus HIV/AIADS, IMS, DBD, TBC dan Malaria di Kecamatan Teluk Ambon Baguala Baguala, 2009-2013 <i>Number of Cases of HIV/AIDS, Sexually Contamine Infection, Dengue, Diarrhea, Tuberculosis and Malaria in Teluk Ambon Baguala Subdistrict, 2009-2013</i>	67
4.2.8.	Banyaknya Bayi yang Lahir pada Rumah Sakit di Kecamatan Teluk Ambon Baguala Baguala, 2009-2013 <i>Number of Babies Born at hospital in Teluk Ambon Baguala Baguala Subdistrict, 2009 - 2013</i>	68
4.2.9.	Banyaknya Kelahiran Bayi Tercatat di Kecamatan Teluk Ambon Baguala Baguala, 2009-2013 <i>Number of Registered Births by Birth Practitioner in Teluk Ambon Baguala Baguala Subdistrict, 2009-2013</i>	69
4.2.10.	Banyaknya Wanita Hamil yang Sudah Mendapat Vaksinasi TT di Kecamatan Teluk Ambon Baguala Baguala, 2009-2013 <i>Number of Pregnant Women Who Got TT Vaccination in Teluk Ambon Baguala Baguala Subdistrict, 2009 – 2013</i>	70
4.2.11.	Banyaknya Klinik Keluarga Berencana dan Pos Pelayanan Keluarga Berencana Desa (PKBD) di Kecamatan Teluk Ambon Baguala Baguala, 2009-2013 <i>Number of Planned Family Clinic and Post of Village Planned Family Service in Teluk Ambon Baguala Baguala Subdistrict, 2009-2013.....</i>	71
4.2.12.	Jumlah Keluarga dan Total Jiwa serta Jumlah Keluarga Miskin dan Jiwa miskin di Kecamatan Teluk Ambon Baguala Baguala, 2009-2013 <i>Number of Family and Population, Number of Poor Family and Poor People in Teluk Ambon Baguala Baguala Subdistrict, 2009-2013</i>	72

4.2.13.	Banyaknya Anak yang Sudah Mendapat Vaksinasi di Kecamatan Teluk Ambon Baguala, 2009-2013 <i>Number of Places of Worship in Ambon by Subdistrict, 2009 – 2013</i>	73
4.2.14.	Banyaknya Bayi yang Sudah Mendapat Vaksinasi Hepatitis B di Kecamatan Teluk Ambon Baguala, 2009-2013 <i>Number of Babies who Got Hepatitis B Vaccination in Teluk Ambon Baguala Subdistrict, 2009-2013</i>	74
4.2.15.	Banyaknya Penyerapan Gizi Balita di Kecamatan Teluk Ambon Baguala, 2009-2013 <i>Number of Places of Worship in Ambon by Subdistrict, 2009 – 2013</i>	75
4.3.1.	Jumlah Penduduk Kota Ambon Menurut Agama dan Kecamatan, 2010 – 2014 <i>Number of Ambon Population by Religion and Subdistrict, 2010– 2014</i>	76
4.3.2.	Banyaknya Sarana Peribadatan di Kota Ambon Menurut Kecamatan, 2010 – 2014 <i>Number of Places of Worship in Ambon by Subdistrict, 2010 – 2014</i>	77
5	Pertanian <i>Agriculture</i>	
5.1.1.	Luas Areal, Luas Panen, Hasil Produksi dan Rata-rata Produksi Ubi Kayu di Kecamatan Teluk Ambon Baguala, 2014 <i>Land Area, Harvested Area, Yield Rate and Produktion of Cassava in Teluk Ambon Baguala District, 2014</i>	88
5.1.2.	Luas Areal, Luas Panen, Hasil Produksi dan Rata-rata Produksi Ubi Jalar di Kecamatan Teluk Ambon Baguala, 2014 <i>Land Area, Harvested Area, Yield Rate and Produktion of Sweet Potatoes in Teluk Ambon Baguala District, 2014</i>	89
5.1.3.	Luas Areal, Luas Panen, Hasil Produksi dan Rata-rata Produksi Kacang Tanah di Kecamatan Teluk Ambon Baguala, 2014 <i>Land Area, Harvested Area, Yield Rate and Produktion of Peanuts in Teluk Ambon Baguala District, 2014</i>	90


5.1.4.	Luas Areal, Luas Panen, Hasil Produksi dan Rata-rata Produksi Jagung di Kecamatan Teluk Ambon Baguala, 2014 <i>Land Area, Harvested Area, Yield Rate and Production of Maize in Teluk Ambon Baguala District, 2014</i>	91
5.1.5.	Luas Areal, Luas Panen, Hasil Produksi dan Rata-rata Produksi Sayur-sayuran di Kecamatan Teluk Ambon Baguala, 2014 <i>Land Area, Harvested Area, Yield Rate and Production of Vegetables in Teluk Ambon Baguala District, 2014</i>	92
5.1.6.	Luas Areal, Luas Panen, Hasil Produksi dan Rata-rata Produksi Buah-buahan di Kecamatan Teluk Ambon Baguala, 2014 <i>Land Area, Harvested Area, Yield Rate and Production of Fruits in Teluk Ambon Baguala District, 2014</i>	93
5.2.1.	Populasi Ternak di Kecamatan Teluk Ambon Baguala Menurut Jenis Ternak, 2014 <i>Livestock Population in Teluk Ambon Baguala District by Sort of Animal, 2014</i>	94
5.3.1.	Perkembangan Produksi dan Nilai Produksi Perikanan di Kota Ambon Menurut Kecamatan dan Jenis Ikan, 2010 – 2014 <i>Trend of Fishery Production and Value by Subdistricts and Fish Species in Ambon, 2010 – 2014</i>	96
6.	Transportasi dan Komunikasi <i>Transportation and Comunication</i>	
6.1.	Jumlah Mobil Angkutan Umum menurut tratek yang beroperasi di Kecamatan Teluk Ambon Baguala, 2010-2014 <i>Number of Public Transports Operated in Teluk Ambon Baguala District by Designated Routes, 2010 – 2014</i>	100
6.2.	Kapasitas Sentral Telepon di Kecamatan Teluk Ambon Baguala, 2010 – 2014 <i>Capacity of Telephone Centrals in Teluk Ambon Baguala District, 2010 – 2014</i>	101
7.	Hotel dan Pariwisata <i>Hotels and Tourism</i>	
7.1.	Obyek-obyek Wisata di Kecamatan Teluk Ambon Baguala, 2014 <i>Tourism Objects in Teluk Ambon Baguala District, 2014</i>	104

7.2.	Jumlah Kamar dan Tempat Tidur pada Hotel-hotel di Kecamatan Teluk Ambon Baguala, 2014 <i>Number of Room and Bed Available of Hotels in Teluk Ambon Baguala Subdistrict, 2014</i>	105
8.	Keuangan	
	<i>Finance</i>	
8.1.1	Jumlah Nasabah menurut Golongan pada Perum Pegadaian Cabang Passo, 2010-2014 <i>Number of Customers of the Pawn Shop Company, Passo Branch by Customer Group (Person), 2010 – 2014</i>	109
8.1.2.	Jumlah Kredit/Pinjaman pada Perum Pegadaian Cabang Passo Menurut Golongan Nasabah, 2010 – 2014 <i>Paying Off Credit/Loan Extended at the Pawn Shop Company, Passo Branch by Customer Group, 2010 – 2014</i>	110
8.1.3.	Jumlah Tebusan/Pelunasan Kredit/Pinjaman pada Perum Pegadaian Cabang Passo Menurut Golongan Nasabah, 2010 – 2014 <i>Redeeming of Credit/Loans at the Pawn Shop Company, Passo Branch by Customer Group, 2010 – 2014</i>	112
8.1.4	Jumlah Pelelangan Barang Jaminan Kredit/Pinjaman pada Perum Pegadaian Cabang Passo Menurut Golongan Nasabah, 2010 – 2014 <i>Auctioned off of Warranty Goods at The Pawn Shop Company, Teluk Ambon Baguala Branch by Customer Group, 2010 – 2014</i>	114
8.1.5.	Jumlah Saldo Kredit/Pinjaman pada Perum Pegadaian Cabang Passo Menurut Golongan Nasabah, 2010 – 2014 <i>Balance of Credit/Loan at the Pawn Shop Company, Passo Branch by Customer Group, 2010 – 2014</i>	116
8.2.1.	Jumlah Koperasi menurut Jenis Koperasi di Kecamatan Teluk Ambon Baguala, 2014 <i>Number of Cooperation by Type of Cooperation in Teluk Ambon Baguala, 2014</i>	118

BAB
CHAPTER

9

Keadaan Geografi
Geographical Condition



<https://lambonko.com.br/go.id>

1.1 Letak Geografis

Secara Geografi, batas-batas Kecamatan Teluk Ambon Baguala adalah sebagai berikut :

- Sebelah Utara : Kecamatan Leihitu (Kab. Maluku Tengah)
- Sebelah Selatan : Kecamatan Leitimur selatan dan Kecamatan Sirimau
- Sebelah Timur : Kecamatan Salahutu (Kab. Maluku Tengah)
- Sebelah Barat : Kecamatan Teluk Ambon dan Kecamatan Sirimau

1.2 Luas dan Jarak

Sesuai Peraturan Daerah Kota Ambon Nomor 2 (2006) tentang Pembentukan Kecamatan Leitimur Selatan dan Kecamatan Teluk Ambon, luas daratan Kecamatan Teluk Ambon Baguala adalah 40,11 Km². Kecamatan Teluk Ambon Baguala memiliki 7 desa dengan luas masing-masing: Desa Waiheru 600 ha, Desa Nania 12 ha, Desa Negeri Lama 450 ha, Desa Passo 1.138 ha, Kelurahan Lateri 201 ha, Desa Halong 1.600 ha dan Desa Latta 10 ha.

1.1 Geographical Potition

Geographically Teluk Ambon Baguala Subdistrict is bordered by :

- Northern border: Leihitu subdistrict (Maluku tengah Regency)*
- Southern border: Leitimur Selatan subdistrict and Sirimau Subdistrict*
- Eastern border: Salahutu Subdistrict (Regency of Maluku Tengah)*
- Western border : Teluk ambon Subdistrict and Sirimau Subdistrict*

1.2 Total Areas & Distances

*According to the Government Regulation No. 2 (1979) about establishment of Leitimur Selatan Subdistrict and Teluk Ambon Subdistrict, **total area** of Teluk Ambon Baguala Subdistrict is **40,11 km²**. Teluk Ambon Baguala Subdistrict has seven villages, with area each: Waiheru Village 600 ha, Nania Village 12 ha, Negeri Lama Village 450 ha, Passo Village 1.138 ha, kelurahans Lateri 201 ha, Halong Village 1.600 ha and Latta village 10 ha.*

(Tabel 1.2.1). Ibukota Kecamatan Teluk Ambon Baguala yaitu Desa Passo.

Jarak dari ibukota kecamatan ke desa/ kelurahan dapat dilihat pada tabel 1.2.1

1.3 Topografi

Secara topografi Kecamatan Teluk Ambon Baguala berupa dataran dengan kemiringan sekitar 3^0 dan memiliki luas $40,11 \text{ Km}^2$ yang terletak pada ketinggian 0 - 50 mdpl.

Terdapat 9 buah gunung dengan gunung yang tertinggi yaitu gunung Eril (486 m) dan 2 sungai yang mengalir secara terus-menerus sepanjang tahun. Sungai yang terpanjang adalah sungai Way Tonahitu (6,00 Km) yang melalui desa Passo.

(Table 1.2.1). Capital subdistrict of Teluk Ambon baguala is Passo villages.

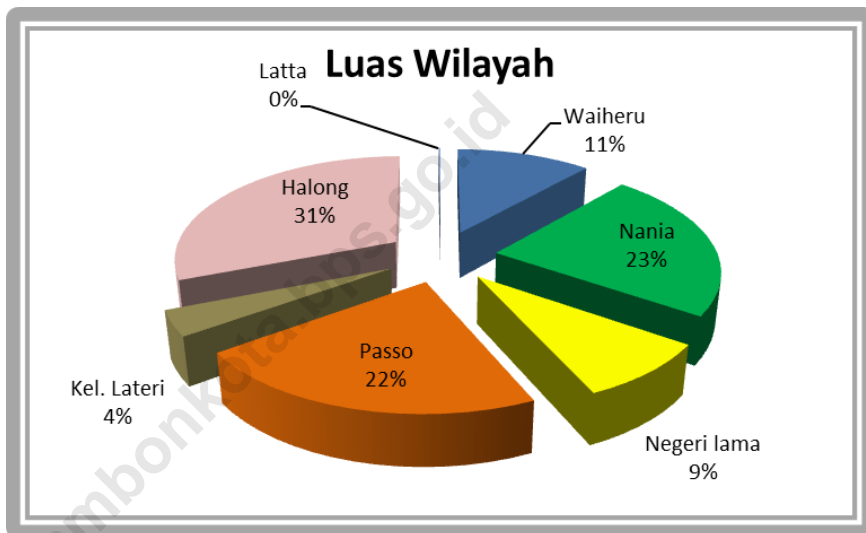
Table 1.2.1 show the distance between the capital subdistrict of Teluk Ambon Baguala to its Villages/Kelurahans.

1.3 Topography

Based on its topography, Teluk Ambon Baguala was a levelland with an elevation of 3^0 and it has land area of $40,11 \text{ km}^2$ located between 0 – 50 meters above the sea level.

There was 9 mountains with the highest mountain is Eril (486 m) and there is 2 river which flow continuously along one years. The longest river is Way Tonahitu (6,00 Km) that through Passo villages.

Gambar 1. **Luas Wilayah di Kecamatan Teluk Ambon Baguala**
Figure 1. *Total Area in Teluk Ambon Baguala Subdistrict*



Tabel 1.1.1 Letak Geografis Wilayah Kecamatan Teluk Ambon Baguala
Table 1.1.1 *Geographical Position of the Teluk Ambon Baguala Subdistrict*

Kecamatan Teluk Ambon Baguala terletak diantara :
The Teluk Ambon Baguala Subdistrict lies between

- Sebelah utara berbatasan dengan : Desa Hitu dan Desa Mamala (Kabupaten Maluku Tengah)
The northern part by : The Village of Hitu and the Village of Mamala (Maluku Tengah Regency)
- Sebelah selatan berbatasan dengan : Desa Hutumuri (Kecamatan Leitimur Selatan) dan Desa Soya (Kecamatan Sirimau)
The southern part by : The Village of hutumuri (Leitimur Selatan Subdistrict) and The Village of Soya (Sirimau Subdistrict)
- Sebelah timur berbatasan dengan : Desa Suli (Kab. Maluku Tengah)
The eastern part by : The village of Suli (Maluku Tengah regency)
- Sebelah barat berbatasan dengan : Desa Hunuth (Kec. Teluk Ambon) dan Desa Hative Kecil (Kec. Sirimau)
The western part by : The Village Of Hunuth (Teluk Ambon Subdistrict) and The Village of Hative Kecil (Sirimau Subdistrict)

Sumber / Source : Kantor Kecamatan Teluk ambon baguala
Teluk Ambon Baguala Subdistrict Office

Tabel 1.1.2. *Letak Geografis Desa di Kecamatan Teluk Ambon Baguala , 2014*
Table 1.1.2. *Geographical Location of Villages in the Teluk Ambon Baguala Subdistrict, 2014*

	Nama Desa <i>Name of Village</i>	Pulau <i>Island</i>	Letak Desa <i>Geographical Location</i>	
			Pesisir <i>Coast</i>	Bukan Pesisir <i>Non Coast</i>
	1	2	3	4
009	Waiheru	Ambon	√	
010.	Nania	Ambon	√	-
011.	Negeri lama	Ambon	√	-
012.	Passo	Ambon	√	-
013.	Lateri	Ambon	√	-
014.	Halong	Ambon	√	-
015.	Latta	Ambon	√	-

Sumber / Source: BPS Kota Ambon

BPS - Statistics Kota Ambon

Tabel 1.2.1. *Total Area and Distance from the Subdistrict and the Regency Capital Town by Village in the Teluk Ambon Baguala Subdistrict, 2014*

Nama Desa <i>Name of Village</i>	Luas Area <i>(Km²)</i>	Jarak dari <i>Distance from (Km)</i>	
		Ibukota Kecamatan *) <i>The Subdistrict Capital Town</i>	Ibukota Kabupaten **) <i>The Regency Capital Town</i>
1	2	3	4
009. Waiheru	6,00	5,00	17,00
010. Nania	0,12	2,00	14,00
011. Negeri lama	4,50	1,50	13,50
012. Passo	11,38	0,00	12,00
013. Kel. Lateri	2,01	3,00	9,00
014. Halong	16,00	4,00	8,00
015. Latta	0,10	4,00	8,00
Jumlah / Total	40,11		

Sumber / Source : Dinas Perhubungan Kota Ambon/Official of Transportation, Ambon.

Tabel 1.3.1. *The Name and The length of the river by Villages/Kelurahans that crossed in the Teluk Ambon Baguala Subdistrict, 2014*

No	Nama Sungai <i>Name of River</i>	Desa/Kelurahans yang Dilalui <i>Villages/kelurahans flowed</i>	Panjang Length (Km)
1	2	3	4
1.	Way-Tonahitu	Passo	6,00
2.	Way-Heri	Waiheru	3,50

Sumber/Source: Dinas PU Propinsi Maluku (Bagian Irigasi)/Official of Public Works, Maluku Province (Irrigation Division).

Tabel 1.3.2. Nama Dan Tinggi Gunung di Kecamatan Teluk Ambon Baguala, 2014
 Table Name and height of Mountains in The Teluk Ambon Baguala Subdistrict, 2014

No	Nama gunung Name of Mountains	Tinggi Height (m)
1	2	3
1.	- Colobae ^{*)}	224
2.	- Aring ^{*)}	200
3.	- Maut ^{*)}	334
4.	- Api Angus ^{*)}	316
5.	- Waimola ^{*)}	375
6.	- Eril ^{*)}	486
7.	- Hatang ^{*)}	414
8.	- Ehut ^{*)}	**)
9.	- Tihu ^{*)}	**)

Keterangan/Remark: *) Bukit/Hills


**) Data tidak tersedia/Data not available

Sumber/Source : BAPPEKOT Ambon/City Planning and Development Board, Ambon.

BAB
CHAPTER

99

Pemerintahan
Government



<https://lambonkota.com/go.id>

2. Pemerintahan

Sejak terbentuknya Kecamatan Teluk Ambon Baguala, terdapat 8 orang camat yang menjabat. Camat yang pertama adalah C. Bataona, BA dan Sekarang, camat Teluk Ambon Baguala adalah M. M. Lekatompessy, SSTP, M.si

Saat ini, Kecamatan Teluk Ambon Baguala terdiri dari 7 (tujuh) desa. Desa-desanya tersebut yaitu Desa waiheru (9 RW dan 25 RT), Desa Nania (3 RW and 12 RT), Desa Negeri Lama (4 RW dan 9 RT), Desa Passo (1 Dusun, 13 RW dan 63 RT), Kelurahan Lateri (5 RW dan 26 RT), Desa Halong (13 RW dan 47 RT) dan desa Latta (4 RW dan 12 RT).

Secara Administratif, ketujuh desa/ kelurahan tersebut berklasifikasi Swadaya dengan perkembangan Lembaga Ketahanan Masyarakat Desa, seluruhnya telah berkategori maju. (Table 2.5)

2. Administration

Since Teluk Ambon Baguala Subdistrict establish, there are eight SubSubdistrict Heads has already in seat as subSubdistrict administration leader. The first subSubdistrict head is C. Bataona, BA and Currently, Head of Teluk Ambon Baguala Subdistrict is M. M. Lekatompessy, SSTP, M.si

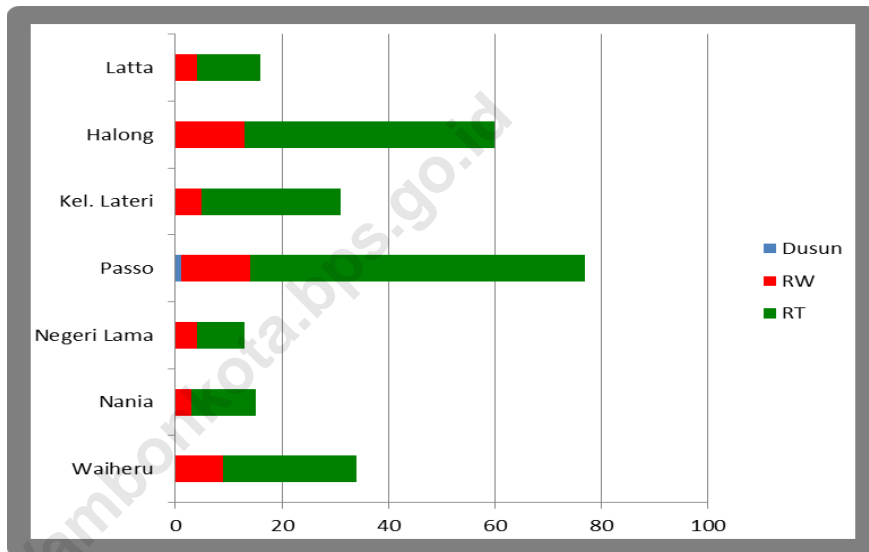
Today, Teluk Ambon Baguala SubSubdistrict consisted of 7 (seven) villages. The Villages is Waiheru Village (9 RW and 25 RT), Nania Village (3 Rw and 12 RT), Negeri Lama Village (4 RW and 9 RT), Passo Village (1 Subvillage, 13 RW and 63 RT), Kelurahan Lateri (5 RW and 26 RT, Halong Village (13 RW and 47 RT) and the last is Latta Village (4 RW and 12 RT).

The administratively, seventh villages/ kelurahans classified as self-supporting and developed villages/ kelurahans.(Table 2.5).

Jumlah Dusun, RW Dan RT Di Kecamatan Teluk Ambon Baguala, 2014

Gambar
Figure

2. *Number of Subvillage, Administrative Unit at The Next to Lowest level in City and Neighborhood Association in Teluk Ambon Baguala, 2014*



Jumlah Dusun RW, RT di Kecamatan Teluk Ambon Baguala, 2014

Tabel 2.1 *Number of Sub Villages, Administrative unit at The Next to Lowest Level in City, Nighborhood Association in Teluk Ambon Baguala Subdistrict, 2014*

Table

	Desa <i>Villages</i>	Dusun <i>Sub Villages</i>	Rukun Warga <i>Lowest Level in Villages</i>	Rukun Tetangga <i>Nighborhood Association</i>
	1	2	3	4
009	Waiheru	-	9	25
010	Nania	-	3	12
011	Negeri Lama	-	4	9
012	Passo	1	13	63
013	Kel. Lateri	-	5	26
014	Halong	-	13	47
015	Latta	-	4	12
Jumlah/ Total		1	51	194

Sumber/ : Kantor Kecamatan Teluk Ambon Baguala

Source : Teluk Ambon Baguala Subdistrict Office

Tabel
Table

2.2

Nama Kepala Desa Menurut Umur dan Pendidikan Terakhir yang Ditamatkan di Kecamatan Teluk Ambon Baguala, 2014

Names of Villages Master by Age and Graduation in Teluk Ambon Baguala Subdistrict, 2014

	Desa <i>Villages</i>	Nama Kepala Desa <i>Names of Villages Master</i>	Umur <i>Age</i>	Pendidikan Terakhir <i>Graduation</i>
	1	2	3	4
009	Waiheru	Usman Ely, SP	-	S1
010	Nania	Marthinus Pattinasarany	-	SMA
011	Negeri Lama	Hendrik Maitimu	-	SMA
012	Passo	Alfred Tanahitumessing, SP	-	S1
013	Kel. Lateri	Drs. Tawarich Mintik	-	S1
014	Halong	Stella G. Tupenalay	-	S1
015	Latta	Hansje M. J. Totomutu	-	SMA

Sumber/ Source : Kantor Kecamatan Teluk Ambon Baguala
: *Teluk Ambon Baguala Subdistrict Office*

Tabel Nama Camat dan Sekretaris Camat Teluk Ambon Baguala Menurut Masa Jabatannya, 2014
 Table 2.3 Name of Head Teluk Ambon Baguala Subdistrict and Secretary by Period, 2014

Rincian Discription	Masa Jabatan Period
1	2
Camat/ Head of Subdistrict	
1. C. Bataona, BA	-
2. J. Nanlohy, BA	-
3. Drs. R. Huwae	-
4. Dra. H. Maail	-
5. Drs. J. Haumasse	-
6. N. Latuny, S.sos	-
7. K. Patotnem	-
8. M. M. Lekatompessy, SSTP, M.si	-
Sekretaris/ Secretary	
1. W. Pattiasina, BA	-
2. Dra. H. Maail	-
3. Silubun, BA	-
4. N. Latuny, BA	-
5. A. Hehamahua, Ap, Msi	-
6. D. Tahalele, SSTP	-
7. M. M. Lekatompessy, SSTP, M.si	-

Sumber : Kantor Kecamatan Teluk Ambon Baguala
 Sour : Teluk Ambon Baguala Subdistrict Office

Tabel 2.4 **Keberadaan Aparat Pemerintahan Desa/Kelurahan Dirinci per Desa di Kecamatan Teluk Ambon Baguala, 2014**
Table 2.4 *Government Village Instruments Existence by Village in Teluk Ambon Baguala Subdistrict, 2014*

Nama Desa <i>Name of Village</i>	Kepala Desa Definitif/Lurah <i>Definitive</i> <i>Village Chiefs</i>	Sekretaris Desa/ Kelurahan <i>Village</i> <i>Secretary</i>	Badan Perwakilan Desa/ Dewan Kelurahan <i>Village Delegation</i> <i>Board</i>
1	2	3	4
009. Waiheru	Ada / exist	Ada / exist	Ada / exist
010. Nania	Ada / exist	Ada / exist	Ada / exist
011. Negeri Lama	Ada / exist	Ada / exist	Ada / exist
012. Passo	Ada / exist	Ada / exist	Ada / exist
013. Kel. Lateri	Ada / exist	Ada / exist	Ada / exist
014. Halong	Ada / exist	Ada / exist	Ada / exist
015. Latta	Ada / exist	Ada / exist	Ada / exist

Sumber / Source : Kantor Kecamatan Teluk Ambon Baguala
: *Teluk Ambon Baguala Subdistrict Office*

Tabel 2.5 **Jumlah Lembaga Ketahanan Masyarakat Desa (LKMD) menurut Tingkat Perkembangannya di Kecamatan Teluk Ambon Baguala, 2014**
Number of Village Community Resilience Institutions by its development in Teluk Ambon Baguala Subdistrict, 2014

Tahun year	Kategori/Category				Jumlah Total
	Pemula Starting	Tumbuh Growing	Berkembang Developing	Maju Developed	
1	2	3	4	5	6
2014	-	-	-	7	7
2013	-	-	-	7	7

Sumber/Source: BPMPKB Kota Ambon/ Social, Woman Empowerment and Family Plan Board, Ambon

Tabel
Table

2.6

Banyaknya Pegawai Negeri Sipil Daerah di Kantor Kecamatan Teluk Ambon Baguala Menurut Golongan dan Jenis Kelamin, 2014
Number of Civil Servants at The Teluk Ambon Baguala Subdistrict Office by Rank and Sex, 2014

Kantor/office	Gol./Rank		Gol./Rank		Gol./Rank		Gol./Rank		Jumlah	
	I		II		III		IV		Total	
	L	P	L	P	L	P	L	P	L	P
1	2	3	4	5	6	7	8	9	10	11
Kantor Camat	1	0	4	5	7	5	1	1	13	11
BPMPKB	-	-	-	-	-	-	-	-	-	-
Jumlah	1	0	4	5	7	5	1	1	13	11

Sumber/Source : Kantor Kecamatan Teluk Ambon Baguala
: Teluk Ambon Baguala Subdistrict Office

Tabel 2.7 **Tipe dan Klasifikasi Negeri/Desa/Kelurahan di Kota Ambon Menurut Kecamatan, 2014**
Type and Classification of Negeri/Villages/Kelurahans in Ambon by Sub Subdistrict, 2014

Tahun Year	Banyaknya/Number of			Jumlah Total
	Swadaya Self-Supporting	Swakarya Self-Developing	Swasembada Self-Sufficiency	
1	2	3	4	5
2014	7	-	-	7
Ambon	7	0	0	7

Sumber/Source: **BPMPKB Kota Ambon/ Social, Woman Empowerment and Family Plan Board, Ambon**

BAB
CHAPTER



Penduduk
Population

<https://lambonky.com/90.id>



3.1. Kependudukan

Jumlah Penduduk Kecamatan Teluk Ambon Baguala pada akhir tahun 2014 adalah sebanyak **63.831** jiwa yang terdiri dari laki-laki sebanyak **32.427** jiwa dan perempuan sebanyak **31.404** jiwa.

Sedangkan *Sex Ratio* rata-rata per desa untuk Kecamatan Teluk Ambon Baguala adalah sebesar **103,26** pada tahun 2014. Hal ini berarti secara rata-rata perbandingan laki-laki dan perempuan di Kecamatan Teluk Ambon Baguala adalah 103 : 100. Atau dapat pula dikatakan di Kecamatan Teluk Ambon Baguala pada Tahun 2014 untuk setiap 100 orang perempuan terdapat 103 orang laki-laki (Tabel 3.4).

Kepadatan Penduduk rata-rata di Kecamatan Teluk Ambon Baguala pada tahun 2014 adalah sebanyak 1.591 jiwa per Km². (Tabel 3.2).

Persebaran Penduduk di Kecamatan Teluk Ambon Baguala cukup beragam. Desa Passo adalah desa dengan jumlah penduduk terbanyak sedangkan Desa Latta adalah desa dengan penduduk paling sedikit di kecamatan Teluk Ambon Baguala.

3.1. Population

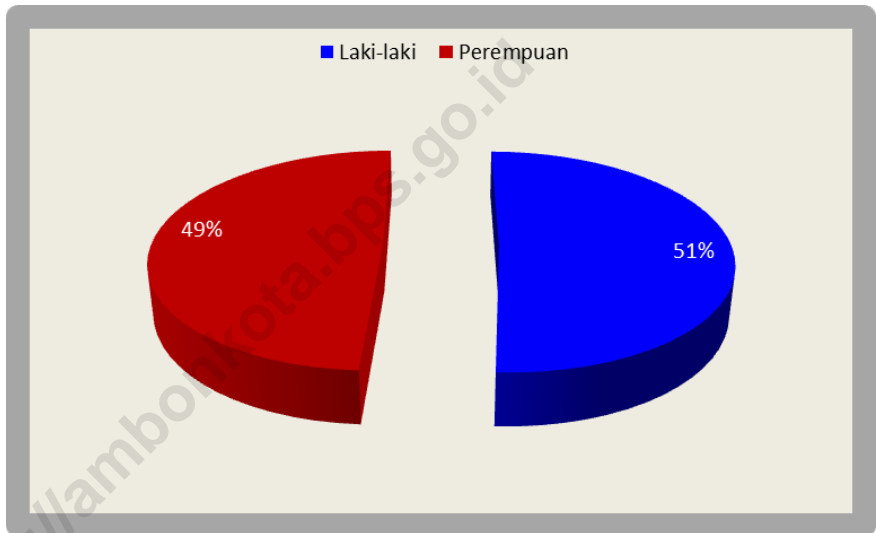
Population of Teluk Ambon Baguala Subdistrict on the last year of 2014 is 63.831 people, with consisted 32.427 male and 31.404 female.

It comes to the result of calculation of Sex Ratio of District Population of Teluk Ambon Baguala in 2014 as 103,26. It means that averagely the ratio of male to female in District of Teluk Ambon Baguala is 103 to 100. Or that we can say, On 2014 that for every 100 female there is 103 male averagely. (Table 3.4)

The population density in District of Teluk Ambon Baguala on the end of the year 2014 is 1.591 people per Km². (Table 3.2)

Population Distribution in Teluk Ambon Baguala District is immeasurable. Passo Village has the most population, and Latta Village has the least population.

Gambar 3. *Population Proportion by Sex in Teluk Ambon Baguala District, 2014*
Figure 3. *Population Proportion by Sex in Teluk Ambon Baguala District, 2014*



Tabel 3.1 **Jumlah Penduduk Menurut Desa dan Jenis Kelamin di Kecamatan Teluk Ambon Baguala, 2014**
Table 3.1 *Population by Village and Sex in Teluk Ambon Baguala District, 2014*

	Nama Desa <i>Village</i>	Laki-laki <i>Male</i>	Perempuan <i>Female</i>	Jumlah <i>Total</i>
	1	2	3	4
009.	Waiheru	6 610	5 914	12 524
010.	Nania	2 247	2 214	4 461
011.	Negeri Lama	1 322	1 065	2 387
012.	Passo	12 433	12 254	24 687
013.	Kel. Lateri	3 084	3 103	6 187
014.	Halong	5 746	5 860	11 606
015.	Latta	985	994	1 979
	J u m l a h / Total	32 427	31 404	63 831
	2013	31 146	30 133	61 279
	2012	29 365	27 854	57 219
	2011	27 489	27 464	54 953
	2010	27 239	25 631	52 870

Sumber / Source : BPS Kota Ambon
 Statistics – BPS Ambon Regional Office

Tabel 3.2 **Jumlah Penduduk dan Kepadatan Penduduk Menurut Desa di Kecamatan Teluk Ambon Baguala, 2014**
Table 3.2 *Population and Population Density by Village in the District of Teluk Ambon Baguala, 2014*

	Nama Desa <i>Village</i>	Luas Desa <i>Village Area</i> (Km²)	Jumlah Penduduk <i>Population</i>	Kepadatan Penduduk <i>Population Density</i>
	<i>1</i>	<i>2</i>	<i>3</i>	<i>4</i>
009.	Waiheru	6,00	12 524	2 087
010.	Nania	0,12	4 461	37 175
011.	Negeri Lama	4,50	2 387	530
012.	Passo	11,38	24 687	2 169
013.	Kel. Lateri	2,01	6 187	3 078
014.	Halong	16,00	11 606	725
015.	Latta	0,10	1 979	19 790
	T. A. Baguala	40,11	63 831	1591
	2013	40,11	61 279	1 528
	2012	40,11	57 854	1 427
	2011	40,11	54 953	1 370
	2010	40,11	52 870	1 318

Sumber / Source : BPS Kota Ambon
 Statistics – BPS Ambon Regional Office

Tabel 3.3 Jumlah Penduduk dan Persebaran Penduduk Menurut Desa di Kecamatan Teluk Ambon Baguala, 2014
Table 3.3 Population and Population Distribution by Village in Teluk Ambon Baguala District, 2014

	Nama Desa Village	Jumlah Penduduk Population	Persebaran Penduduk Population Distribution
	1	2	3
009.	Waiheru	12 524	19,62
010.	Nania	4 461	6,99
011.	Negeri Lama	2 387	3,74
012.	Passo	24 687	38,68
013.	Kel. Lateri	6 187	9,69
014.	Halong	11 606	18,18
015.	Latta	1 979	3,10
	Jumlah / Total	61 279	100,00

Sumber / Source : BPS Kota Ambon
 Statistics – BPS Ambon Regional Office

Tabel
Table **3.4** **Penduduk dan Rasio Jenis Kelamin Dirinci per Desa di Kecamatan Teluk Ambon Baguala, 2014**
Number of Resident by Religion per Village in Teluk Ambon Baguala District, 2014


	Nama Desa <i>Village</i>	Laki-laki <i>Male</i>	Perempuan <i>Female</i>	Rasio Jenis Kelamin <i>Sex Ratio</i>
	<i>1</i>	<i>2</i>	<i>3</i>	<i>4</i>
009.	Waiheru	6 610	5 914	111,77
010.	Nania	2 247	2 214	101,49
011.	Negeri Lama	1 322	1 065	124,13
012.	Passo	12 433	12 254	101,46
013.	Kel. Lateri	3 084	3 103	99,39
014.	Halong	5 746	5 860	98,05
015.	Latta	985	994	99,09
	Jumlah / Total	32 427	31 404	103,26
	2013	31 146	30 133	103,36
	2012	29 365	27 854	105,42
	2011	27 489	27 464	100,09
	2010	27 239	25 631	106,27

Sumber / Source : BPS Kota Ambon
Statistics – BPS Ambon Regional Office

BAB
CHAPTER

91

S o s i a l
S o c i a l



<https://lambonko.blogspot.go.id>

4.1 Pendidikan

Salah satu indikator untuk melihat keberhasilan pembangunan sumber daya manusia adalah melalui sector pendidikan. Perkembangan pendidikan di Kecamatan Teluk Ambon Baguala dapat dilihat pada tabel 4.1.1 sd tabel 4.1.13.

Pada tahun 2014, di Kecamatan teluk Ambon Baguala terdapat 12 TK dengan 511 murid dan 44 guru; SD sebanyak 28 sekolah dengan 6 441 murid dan 401 guru; SMP sebanyak 8 sekolah dengan jumlah murid 3 123 orang dan guru 271 orang; SMU/MA berjumlah 6 sekolah dengan 3 373 siswa dan 182 guru sedangkan SMK berjumlah 5 sekolah dengan 2 054 siswa dan 302 guru.

Rasio Murid terhadap Guru di Kecamatan Teluk Ambon Baguala Baguala adalah 7 sampai 28 murid tiap 1 guru untuk SD; 5 - 11 murid tiap 1 guru untuk SLTP; dan 3 - 20 murid untuk 1 guru untuk SLTA.

Di Kecamatan Teluk Ambon Baguala juga terdapat beberapa perguruan tinggi diantaranya Akademi Keperawatan, Politeknik Kesehatan, Sekolah Tinggi Ilmu Administrasi Trinitas dan Sekolah Tinggi Agama Kristen Protestan.

4.1 Education

One of indicator to see human resource development is through education sector. Education growth in Teluk Ambon Baguala Subdistrict can be obtained from Table 4.1.1 to 4.1.13

Up to the 2014, Teluk Ambon Subdistrict has 12 Kindergartens with 511 pupils and 44 teachers; 28 elementary schools with 6 441 pupils and 401 teachers; 8 Junior High Schools with 3 123 students and 271 teachers; 6 Senior High Schools with 3.373 students and 182 teachers and 5 Vocational High Schools with 2 054 students and 302 teachers.

Pupils to teacher ratio in Teluk Ambon Baguala Baguala District are 7 with up to 28 students for one Elementary School teacher, 5 - 11 students for one Junior High School teacher and 3 - 20 students for one Senior High School teacher.

Teluk Ambon Subdistrict also has some higher Institutes they are Nurse Academy, Medical Polytechnique, Trinity Colleges for Administration Science and State Institute of Christian.

4.2 Kesehatan

Salah satu kebijakan pemerintah di bidang kesehatan adalah dengan menyediakan infrastruktur dan pengadaan tenaga-tenaga kesehatan dalam usaha untuk meningkatkan derajat kesehatan umum. Usaha ini ditujukan untuk memperbaiki kesejahteraan rakyat, sekaligus dalam rangka usaha pembinaan dan peningkatan mutu fisik mutu sumber daya manusia.

Rumah sakit merupakan salah satu prasarana kesehatan yang paling vital di Kecamatan Teluk Ambon Baguala. Sarana kesehatan lain yang tidak kalah pentingnya adalah Pusat Kesehatan Masyarakat (Puskesmas), yang menurut laporan Dinas Kesehatan Kota Ambon pada tahun 2015 tercatat sebanyak 4 buah, Puskesmas Pembantu 4 dan Puskesmas Keliling sebanyak 4 buah.

Program Keluarga Berencana (KB) merupakan suatu usaha langsung yang ditujukan untuk mengurangi tingkat kelahiran terutama melalui program penggunaan alat kontrasepsi secara konsisten dan berkesinambungan. Disamping itu, Program KB ini bertujuan membangun keluarga kecil yang bahagia dan sejahtera.

4.2 Health

One of governmental services relating to the public health is provide various public health facilities and recruit more official health persons in order to improve degree of public health. This effort purposed to improver people prosperity also in order to improve and construct physic quality of human resource.

Hospital represent one of most vital health infrastructure in Teluk Ambon Baguala Subdistrict. Other is Public Health Center (PHC), what according to report from Public Health Sevice data noted as much as 4 main PHCs in 2015, 4 sub-PHCs and 4 Mobile-PHCs.

Family Planing (FP) program represent a direct effort to decrease birth rate especially through program using intrauterine device consistently and continual. Beside that, FP program aim to build prosperous and happy small family.

Adapun realisasi jumlah akseptor baru pada tahun 2015 sebanyak 3.848 PUS (pasangan usia subur)

For the realization, number of new acceptor in 2015 as much as 3.848 CFA (couple of fertile age).

4.3 Agama

Mayoritas penduduk Kecamatan Teluk Ambon Baguala Baguala beragama Kristen Protestan, kemudian Islam dan Kristen Katholik.

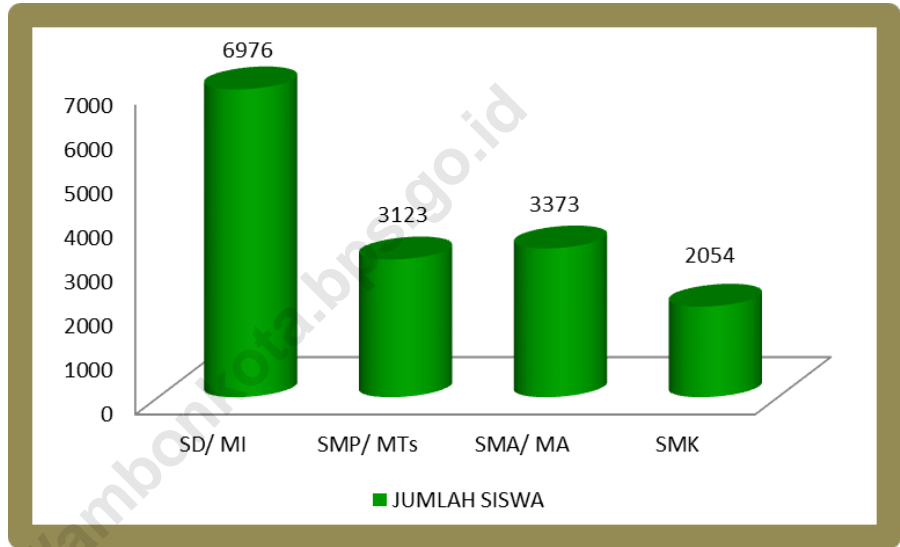
Di Kecamatan Teluk Ambon Baguala Baguala terdapat 6 Gereja Katolik, 53 Gereja Protestan, 59 Masjid. (Tabel 4.3.2)

4.3 Religion

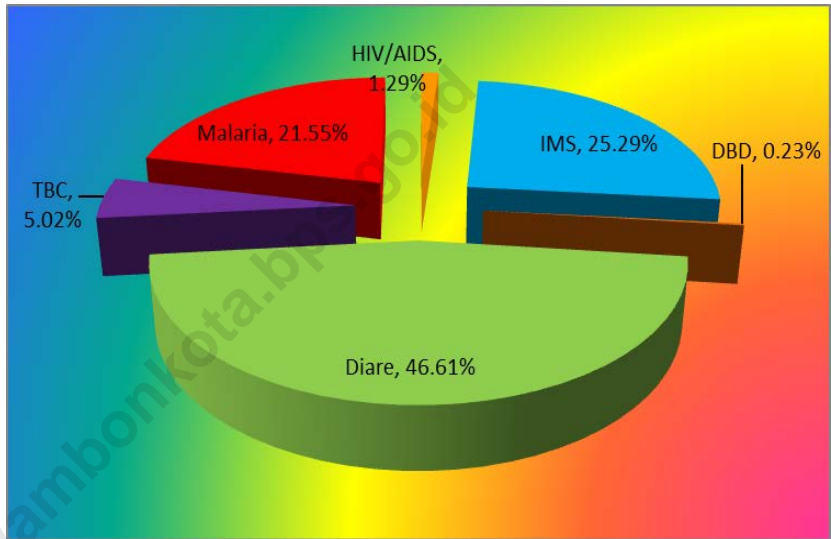
The majority of religion of the people of Teluk Ambon Baguala Baguala District are Protestants, then followed by Islam and Catholic.

There are 6 Catholics Churches, 53 Protestants Churches, 59 Mosques in Teluk Ambon Baguala Baguala District. (Table 4.3.2)

Gambar 4. Jumlah Murid SD, SMP, SMA dan SMK di Kecamatan Teluk Ambon Baguala Baguala, 2014
Primary School, Junior High School, Senior High School and Vocational High School Pupils in Teluk Ambon Baguala Baguala District, 2014



Gambar 5. Jumlah Kasus HIV/ AIDS, IMS, DBD, Diare, TB dan Malaria di Kecamatan Teluk Ambon Baguala, 2014
Number of Cases of HIV/ AIDS, Sexually Contaminate infection, Dengue, Diarrhea, TB and Malaria in Teluk Ambon Baguala Subdistrict, 2014



Tabel 4.1.1 **Banyaknya Sekolah Negeri Dirinci Menurut Desa di Kecamatan Teluk Ambon Baguala Baguala, 2014**
Table 4.1.1 *Number of State Schools by Village in Teluk Ambon Baguala Baguala District, 2014*

	Nama Desa <i>Village</i>	TK <i>Kindergartens</i>	SD <i>Elementary School</i>	SLTP <i>Junior High School</i>	SLTA/ SMK <i>Senior/ Vocational High School</i>
	<i>1</i>	<i>2</i>	<i>3</i>	<i>4</i>	<i>5</i>
009.	Waiheru	2	1	0	3
010.	Nania	2	1	2	0
011.	Negeri Lama	1	1	1	0
012.	Passo	3	6	1	2
013.	Kel. Lateri	2	2	1	3
014.	Halong	2	5	1	1
015.	Latta	0	1	0	0
J u m l a h / Total		12	17	6	9
2013		12	17	6	8

Sumber/Source: Dinas Pendidikan Kota Ambon/Official of Education, Ambon.

Tabel
Table

4.1.2

Banyaknya Sekolah Swasta/Inpres Dirinci Menurut Desa di Kecamatan Teluk Ambon Baguala Baguala, 2014
Number of Private Schools by Village in Teluk Ambon Baguala Baguala District, 2014

Nama Desa <i>Village</i>	TK <i>Kinder- gartens</i>	SD Swasta <i>Privat Elementary School</i>	SD Inpres <i>Inpres Elementa ry School</i>	SLTP <i>Junior High School</i>	SLTA/ SMK <i>Senior/ Vocational High School</i>
<i>1</i>	<i>2</i>	<i>3</i>		<i>4</i>	<i>5</i>
009. Waiheru	-	0	0	0	0
010. Nania	-	1	3	0	0
011. Negeri Lama	-	0	0	0	1
012. Passo	-	1	1	1	1
013. Kel. Lateri	-	0	1	0	0
014. Halong	-	2	1	1	0
015. Latta	-	0	1	0	0
Jumlah / Total	-	4	7	2	2
2013	-	4	7	2	2

**) Termasuk Madrasah Ibtidaiyah, Madrasah Tsanawiyah dan Madrasah Aliyah
Include Moslem Elementary Schools, Moslem Junior High Schools and Moslem Senior High Schools
Sumber/Source: Dinas Pendidikan Kota Ambon/Official of Education, Ambon.*

Tabel 4.1.3 **Jumlah Sekolah dan murid Menurut Tingkat Sekolah di Teluk Ambon Baguala Baguala, 2014**
Table *Number of Schools and Students by School Levels in Teluk Ambon Baguala Baguala District, 2014*

	Sekolah <i>Schools</i>	Murid <i>Students</i>	Sekolah <i>Schools</i>
	1	2	3
1.	Taman Kanak-kanak / <i>Kindergartens</i>	511	12
2.	Sekolah Dasar / <i>Elementary Schools</i>	6 441	28
	a. Negeri / <i>State</i>	4 074	17
	b. Swasta, Inpres / <i>Private, inpres</i>	2 367	11
3.	Sekolah Menengah Pertama / <i>Junior High Schools</i>	2 961	8
	a. Negeri / <i>State</i>	2 775	6
	b. Swasta / <i>Private</i>	186	2
4.	Sekolah Menengah Atas dan Sekolah Menengah Kejuruan / <i>Senior High Schools and Vocational High Schools</i>	5 427	10
	a. Negeri / <i>State</i>	5 199	9
	b. Swasta, SMK / <i>Private</i>	228	2
	Jumlah / Total	15 340	58

Sumber/Source: Dinas Pendidikan Kota Ambon/Official of Education, Ambon.

Tabel
Table 4.1.4

Jumlah Guru Tetap dan Tidak Tetap Menurut Tingkat Sekolah di Kecamatan Teluk Ambon Baguala Baguala, 2014

Number of Permanent and Temporary Teachers by School Levels in Teluk Ambon Baguala Baguala District, 2014

Sekolah <i>Schools</i>	Tetap / <i>Permanent</i>		Tidak Tetap <i>Temporary Teacher</i>		Jumlah
	L	P	L	P	Total
1	2	3	4		
1. Taman Kanak-kanak / <i>Kindergartens</i>	0	14	0	30	44
2. Sekolah Dasar negeri	29	164	8	40	241
Sekolah Dasar Inpres	13	76	4	14	107
Sekolah Dasar Swasta	4	38	1	10	53
Madrasah Ibtidaiyah	-	-	-	-	-
3. SMP Negeri / <i>Junior High Schools</i>	34	165	12	25	236
SMP Swasta/ <i>Junior High Schools Private</i>	8	18	4	5	35
MTS/ <i>Islamic Junior High School</i>	-	-	-	-	-
4. SMA Negeri/ <i>Senior High Schools</i>	51	102	1	9	163
SMA Swasta/ <i>Senior High Schools Private</i>	1	12	3	3	19
SMK Negeri/ <i>Vocational High School</i>	63	64	45	85	257
SMK Swasta/ <i>Vocational High School Private</i>	12	30	1	2	45
MA/ <i>Islamic senior High School</i>	-	-	-	-	-
Jumlah / Total	215	683	79	223	1 200

Sumber/Source: Dinas Pendidikan Kota Ambon/Official of Education, Ambon.

Tabel 4.1.5 **Jumlah Murid Menurut Tingkat Sekolah di Kecamatan Teluk Ambon Baguala Baguala, 2014**
Table 4.1.5 *Number of Pupils by School Levels in Teluk Ambon Baguala Baguala District, 2014*

Sekolah / Schools	Murid/ Pupils		Jumlah Total
	Laki-Laki Male	Perempuan Female	
1	2	3	4
1. Taman Kanak-kanak / Kindergartens	259	252	511
2. Sekolah Dasar negeri	2 062	2 012	4 074
Sekolah Dasar Inpres	776	908	1 684
Sekolah Dasar Swasta	337	346	683
Madrasah Ibtidaiyah	267	268	535
3. SMP Negeri / Junior High Schools	1 169	1 606	2 775
SMP Swasta/ Junior High Schools Private	71	115	186
MTS/ Islamic Junior High School	60	102	162
4. SMA Negeri/ Senior High Schools	1 476	1 829	3 305
SMA Swasta/ Senior High Schools Private	38	30	68
SMK Negeri/ Vocational High School	1 171	723	1 894
SMK Swasta/ Vocational High School Private	75	85	160
MA/ Islamic senior High School	-	-	-
Jumlah / Total	7 761	8 276	16 037

Sumber/Source: Dinas Pendidikan Kota Ambon/Official of Education, Ambon.

Tabel
Table

4.1.6 Rasio Murid dan Guru Menurut Tingkat Sekolah di Kecamatan Teluk Ambon Baguala Baguala, 2014
Pupils to Teacher Ratio and Average Pupils per Class By School Levels in Teluk Ambon Baguala Baguala District, 2014

	Sekolah <i>Schools</i>	Murid <i>Pupils</i>	Guru <i>Teachers</i>	Rasio Murid terhadap Guru <i>Pupils to Teacher Ratio</i>
	<i>1</i>	<i>2</i>	<i>3</i>	
1.	Taman Kanak-kanak / <i>Kindergartens</i>	511	44	11,61
2.	Sekolah Dasar Negeri	4 074	241	16,90
	Sekolah Dasar Inpres	1 684	107	15,74
	Sekolah Dasar Swasta	683	53	12,89
	Madrasah Ibtidaiyah Negeri	535	19	28,16
	Madrasah Ibtidaiyah Swasta	223	28	7,96
3.	SMP Negeri / Junior High Schools	2 775	236	11,76
	SMP Swasta/ Junior High Schools <i>Private</i>	186	35	5,31
	MTS Negeri/ Islamic Junior High <i>School</i>	0	0	0
	MTS Swasta/ Islamic Junior High <i>School Private</i>	162	24	6,75
4.	SMA Negeri/ Senior High Schools	3 305	163	20,28
	SMA Swasta/ Senior High Schools <i>Private</i>	68	19	3,58
	SMK Negeri/ Vocational High <i>School</i>	1 894	257	7,37
	SMK Swasta/ Vocational High <i>School Private</i>	160	45	3,56
	MA/ Islamic senior High School	-	-	-

Sumber/Source: Dinas Pendidikan Kota Ambon/Official of Education, Ambon.

Tabel 4.1.7 **Banyaknya Guru, Murid dan Lulusan pada Sekolah Pertanian Menengah Atas (SPMA) Ambon, 2009 – 2014**
Table *Number of Teacher, Pupil and Graduates of Agricultural Senior High School Ambon, 2009 – 2014*

Tahun Year	Guru/Teachers			Jumlah Murid Pupils	Jumlah Lulusan Graduates
	Tetap Permanent	Tidak Tetap Temporary	Jumlah Total		
1	2	3	4	5	6
2009	24	22	46	110	74
2010	45	1	46	370	106
2011	45	2	47	346	147
2012	45	3	48	258	89
2013	41	4	45	203	94
2014	41	4	45	152	52

Sumber/Source: Sekolah Pertanian Menengah Atas (SPMA) Negeri. Ambon/State Agricultural Senior High School, Ambon.

Tabel
Table

4.1.8

Banyaknya Murid, Guru, Lulusan, Gedung dan Ruangannya pada Sekolah Usaha Perikanan Menengah (SUPM) Ambon, 2009/2010 – 2014/2015

Number of Pupils, Teachers, Graduates, Buildings and Rooms of Fishery Management High School, Ambon, 2009/2010 – 2014/2015

Tahun <i>Year</i>	Murid/ <i>Pupils</i>			Guru/ <i>Teachers</i>			Jumlah Lulusan <i>Graduates</i>
	L <i>Male</i>	P <i>Female</i>	Jumlah <i>Total</i>	L <i>Male</i>	P <i>Female</i>	Jumlah <i>Total</i>	
<i>1</i>	<i>2</i>	<i>3</i>	<i>4</i>	<i>5</i>	<i>6</i>	<i>7</i>	<i>8</i>
2009/2010	268	52	320	28	11	39	76
2010/2011	263	57	320	27	12	39	74
2011/2012	325	72	397	25	10	35	92
2012/2013	338	79	417	22	10	32	89
2013/2014	325	95	420	17	10	27	115
2014/2015	392	112	504	17	20	27	-

Lanjutan Tabel/Continued Table 4.1.8

Tahun Year	Gedung Buildings	Ruangan/Rooms		
		Kelas Classroom	Kantor Office	Jumlah Total
<i>1</i>	<i>9</i>	<i>10</i>	<i>11</i>	<i>12</i>
2009/2010	4	7	1	8
2010/2011	4	7	1	8
2011/2012	4	10	1	11
2012/2013	4	10	1	11
2013/2014	18	10	1	11
2014/2015	18	10	1	11

Sumber/Source: Sekolah Usaha Perikanan Menengah (SUPM) Ambon/Fishery Management School, Ambon.

Tabel
Table

4.1.9

Banyaknya Sekolah, Kelas, Murid, Guru dan Ratio Murid Terhadap Guru pada TK di Kecamatan Teluk Ambon Baguala Baguala per Desa/Kelurahan, 2014

Number of Schools, Classes, Pupils, Teachers and Pupil-Teacher Ratio at Kindergarten of Teluk Ambon Baguala Baguala Subdistrict by Villages, 2014

Desa/ Kelurahan Village	Seko lah School	Kelas Class	Murid Pupils			Guru Teacher		Ratio Murid/Guru Pupil-Teacher Ratio	
			Laki-laki Male	Perempu an Female	Juml ah Total	Laki- laki Mal e	Perempu an Female		Jumlah Total
1	2	3	4	5	6	7	8	9	10
009. Waiheru	2	5	53	42	95	0	12	12	7,92
010. Nania	2	3	25	32	57	0	5	5	11,40
011. N. Lama	1	1	10	12	22	0	3	3	7,33
012. Passo	3	6	68	74	142	0	10	10	14,20
013. Kel. Lateri	2	6	68	59	127	0	8	8	15,88
014. Halong	2	4	35	33	68	0	6	6	11,33
015. Latta	0	0	0	0	0	0	0	0	0
T. A. Baguala	12	25	259	252	511	0	44	44	11,61

Sumber/Source: Dinas Pendidikan Kota Ambon/Official of Education, Ambon.

Tabel
Table

4.1.10

Jumlah Sekolah, Kelas, Murid, Guru dan Ratio Murid Terhadap Guru pada Sekolah Dasar (SD) Negeri di Kecamatan Teluk Ambon Baguala Baguala per Desa/Kelurahan, 2014

Number of Schools, Classes, Pupils, Teachers and Pupil-Teacher Ratio at Primary Elementary School of Teluk Ambon Baguala Baguala Subdistrict by Villages, 2014

Desa/ Kelurahan <i>Village</i>	Seko lah <i>School</i>	Kelas <i>Class</i>	Murid <i>Pupils</i>			Guru <i>Teacher</i>			Ratio Murid/Guru <i>Pupil- Teacher Ratio</i>
			Laki- laki <i>Male</i>	Perem- puan <i>Female</i>	Jumlah <i>Total</i>	Laki- laki <i>Male</i>	Perem- puan <i>Female</i>	Jumlah <i>Total</i>	
<i>1</i>	<i>2</i>	<i>3</i>	<i>4</i>	<i>5</i>	<i>6</i>	<i>7</i>	<i>8</i>	<i>9</i>	<i>10</i>
009. Waiheru	1	18	284	242	526	2	24	26	20,23
010. Nania	1	19	48	55	103	1	11	12	8,58
011. N. Lama	1	6	92	122	214	2	13	15	14,27
012. Passo	6	63	961	845	1 706	21	93	114	14,96
013. Kel. Lateri	2	16	310	299	609	4	6	10	60,90
014. Halong	5	32	389	370	759	6	46	52	14,60
015. Latta	1	6	78	79	157	1	11	12	13,08
T. A. Baguala	17	160	2 062	2 012	4 074	37	204	241	16,90

Sumber/Source: Dinas Pendidikan Kota Ambon/Official of Education, Ambon.

Tabel
Table

4.1.11

Jumlah Sekolah, Kelas, Murid, Guru dan Ratio Murid Terhadap Guru pada Sekolah Dasar (SD) Swasta di Kecamatan Teluk Ambon Baguala per Desa/Kelurahan, 2014

Number of Schools, Classes, Pupils, Teachers and Pupil-Teacher Ratio at Private Elementary School of Teluk Ambon Baguala Subdistrict by Villages, 2014

Desa/ Kelurahan Village	Sekolah School	Kelas Class	Murid Pupils			Guru Teacher			Ratio Murid/Guru Pupil-Teacher Ratio
			Laki-laki Male	Perempuan Female	Jumlah Total	Laki-laki Male	Perempuan Female	Jumlah Total	
1	2	3	4	5	6	7	8	9	10
009. Waiheru	0	0	0	0	0	0	0	0	-
010. Nania	1	6	103	116	219	1	12	13	16,85
011. Negeri Lama	0	0	0	0	0	0	0	0	-
012. Passo	1	7	121	106	227	1	13	14	16,21
013. Kel. Lateri	0	0	0	0	0	0	0	0	-
014. Halong	2	13	113	124	237	3	23	26	9,12
015. Latta	0	0	0	0	0	0	0	0	-
T. A Baguala	4	26	337	346	683	5	48	53	12,89

Sumber/Source: Dinas Pendidikan Kota Ambon/Official of Education, Ambon.

Tabel
Table

4.1.12

Jumlah Sekolah, Kelas, Murid, Guru dan Ratio Murid Terhadap Guru pada Sekolah Dasar (SD) Inpres di Kecamatan Teluk Ambon Baguala per Desa/Kelurahan, 2014

Number of Schools, Classes, Pupils, Teachers and Pupil-Teacher Ratio at Inpres Elementary School of Teluk Ambon Baguala Subdistrict by Villages, 2014

Desa/ Kelurahan Village	Seko lah School	Kelas Class	Murid Pupils			Guru Teacher			Ratio Murid/Guru Pupil-Teacher Ratio
			Laki-laki Male	Perempuan Female	Jumlah Total	Laki- laki Male	Peremp uan Female	Jumlah Total	
1	2	3	4	5	6	7	8	9	10
009. Waiheru	0	0	0	0	0	0	0	0	-
010. Nania	3	23	330	342	672	10	38	48	14,00
011. Negeri Lama	0	0	0	0	0	0	0	0	-
012. Passo	1	8	182	221	403	4	12	16	25,19
013. Kel. Lateri	1	7	96	130	226	0	13	13	17,38
014. Halong	1	6	71	101	172	1	13	14	12,29
015. Latta	1	7	97	114	211	2	14	16	13,19
T. A. Baguala	7	51	776	908	1684	17	90	107	15,74

Sumber/Source: Dinas Pendidikan Kota Ambon/Official of Education, Ambon.

Table 4.1.13 Jumlah Sekolah, Kelas, Murid, Guru dan Ratio Murid Terhadap Guru pada Sekolah Menengah Pertama (SMP) Negeri di Kecamatan Teluk Ambon Baguala per Desa/Kelurahan, 2014
Number of Schools, Classes, Pupils, Teachers and Pupil-Teacher Ratio at Junior High School of Teluk Ambon Baguala Subdistrict by Villages, 2014

Desa/ Kelurahan Village	Sekolah School	Kelas Class	Murid Pupils			Guru Teacher			Ratio Murid/Guru Pupil-Teacher Ratio
			Laki-laki Male	Perempuan Female	Jumlah Total	Laki-laki Male	Perempuan Female	Jumlah Total	
1	2	3	4	5	6	7	8	9	10
009. Waiheru	0	0	0	0	0	0	0	0	-
010. Nania	2	14	158	208	366	13	49	62	5,90
011. Negeri Lama	1	16	206	286	492	7	20	27	18,22
012. Passo	1	9	60	94	154	8	24	32	4,81
013. Kel. Lateri	1	39	644	840	1 484	13	59	72	20,61
014. Halong	1	12	101	178	279	5	38	43	6,49
015. Latta	0	0	0	0	0	0	0	0	-
T. A. Baguala	6	90	1 169	1 606	2 775	46	190	236	11,76

Sumber/Source: Dinas Pendidikan Kota Ambon/Official of Education, Ambon.

Tabel
Table

4.1.14

Jumlah Sekolah, Kelas, Murid, Guru dan Ratio Murid Terhadap Guru pada Sekolah Menengah Pertama (SMP) Swasta di Kecamatan Teluk Ambon Baguala per Desa/Kelurahan, 2014
Number of Schools, Classes, Pupils, Teachers and Pupil-Teacher Ratio at private Junior High School of Teluk Ambon Baguala Subdistrict by Villages, 2014

Desa/ Kelurahan Village	Sekolah School	Kelas Class	Murid Pupils			Guru Teacher			Ratio Murid/Guru Pupil- Teacher Ratio
			Laki-laki Male	Perempuan Female	Jumlah Total	Laki-laki Male	Perempuan Female	Jumlah Total	
1	2	3	4	5	6	7	8	9	10
009. Waiheru	0	0	0	0	0	0	0	0	-
010. Nania	0	0	0	0	0	0	0	0	-
011. Negeri Lama	0	0	0	0	0	0	0	0	-
012. Passo	1	3	30	48	78	5	10	15	5,20
013. Kel. Lateri	0	0	0	0	0	0	0	0	-
014. Halong	1	5	41	67	108	7	13	20	5,40
015. Latta	0	0	0	0	0	0	0	0	-
T. A. Baguala	2	8	71	115	186	12	23	35	5,31

Sumber/Source: Dinas Pendidikan Kota Ambon/Official of Education, Ambon.

Tabel
Table

4.1.15

Jumlah Sekolah, Kelas, Murid, Guru dan Ratio Murid Terhadap Guru pada Sekolah Menengah Atas (SMA) Swasta di Kecamatan Teluk Ambon Baguala per Desa/Kelurahan, 2014

Number of Schools, Classes, Pupils, Teachers and Pupil-Teacher Ratio at Private Senior High School of Teluk Ambon Baguala Subdistrict by Villages, 2014

Desa/ Kelurahan Village	Seko lah Scho ol	Kelas Class	Murid Pupils			Guru Teacher			Ratio Murid/Guru Pupil- Teacher Ratio
			Laki- laki Male	Perem puan Female	Jumlah Total	Laki-laki Male	Peremp uan Female	Jumlah Total	
1	2	3	4	5	6	7	8	9	10
009. Waiheru	0	0	0	0	0	0	0	0	-
010. Nania	0	0	0	0	0	0	0	0	-
011. Negeri Lama	0	0	0	0	0	0	0	0	-
012. Passo	1	5	38	30	68	4	15	19	3,58
013. Kel. Lateri	0	0	0	0	0	0	0	0	-
014. Halong	0	0	0	0	0	0	0	0	-
015. Latta	0	0	0	0	0	0	0	0	-
T. A. Baguala	1	5	38	30	68	4	15	19	3,58

Sumber/Source: Dinas Pendidikan Kota Ambon/Official of Education, Ambon.

Tabel
Table

4.1.16

Jumlah Sekolah, Kelas, Murid, Guru dan Ratio Murid Terhadap Guru pada Sekolah Menengah Atas (SMA) Negeri di Kecamatan Teluk Ambon Baguala per Desa/Kelurahan, 2014

Number of Schools, Classes, Pupils, Teachers and Pupil-Teacher Ratio at Senior High School of Teluk Ambon Baguala Subdistrict by Villages, 2014

Desa/ Kelurahan Village	Seko lah Scho ol	Kelas Class	Murid Pupils			Guru Teacher			Ratio Murid/Guru Pupil- Teacher Ratio
			Laki-laki Male	Perempuan Female	Jumlah Total	Laki-laki Male	Peremp uan Female	Jumlah Total	
1	2	3	4	5	6	7	8	9	10
009. Waiheru	2	25	527	645	1 172	28	49	77	15,22
010. Nania	0	0	0	0	0	0	0	0	-
011. Negeri Lama	0	0	0	0	0	0	0	0	-
012. Passo	1	0	116	130	246	10	16	26	9,46
013. Kel. Lateri	2	50	833	1 054	1 887	14	46	60	31,45
014. Halong	0	0	0	0	0	0	0	0	-
015. Latta	0	0	0	0	0	0	0	0	-
T. A. Baguala	5	75	1 476	1 829	3 305	52	111	163	20,28

Sumber/Source: Dinas Pendidikan Kota Ambon/Official of Education, Ambon.

Tabel
Table

4.1.17

Jumlah Sekolah, Kelas, Murid, Guru dan Ratio Murid Terhadap Guru pada Sekolah Menengah Kejuruan (SMK) Negeri di Kecamatan Teluk Ambon per Desa/Kelurahan, 2014

Number of Schools, Classes, Pupils, Teachers and Pupil-Teacher Ratio at Vocational Senior High School of Teluk Ambon Subdistrict by Villages, 2014

Desa/ Kelurahan Village	Seko lah School	Kelas Class	Murid Pupils			Guru Teacher			Ratio Murid/Guru Pupil-Teacher Ratio
			Laki-laki Male	Peremp uan Female	Jumlah Total	Laki- laki Male	Peremp uan Female	Jumlah Total	
1	2	3	4	5	6	7	8	9	10
009. Waiheru	1	39	906	73	979	69	66	135	7,25
010. Nania	0	0	0	0	0	0	0	0	-
011. N. Lama	0	0	0	0	0	0	0	0	-
012. Passo	1	17	134	454	588	10	36	45	13,07
013. K. Lateri	1	12	124	171	295	16	28	44	6,70
014. Halong	1	1	7	25	32	13	20	33	0,97
015. Latta	0	0	0	0	0	0	0	0	-
T. A. Baguala	4	69	1 171	723	1 894	108	149	257	7,37

Sumber/Source: Dinas Pendidikan Kota Ambon/Official of Education, Ambon.

Tabel
Table

4.1.18

Jumlah Sekolah, Kelas, Murid, Guru dan Ratio Murid Terhadap Guru pada Sekolah Menengah Kejuruan (SMK) Swasta di Kecamatan Teluk Ambon per Desa/Kelurahan, 2014

Number of Schools, Classes, Pupils, Teachers and Pupil-Teacher Ratio at Private Vocational Senior High School of Teluk Ambon Subdistrict by Villages, 2014

Desa/ Kelurahan Village	Seko lah School	Kelas Class	Murid Pupils			Guru Teacher			Ratio Murid/Guru Pupil-Teacher Ratio
			Laki-laki Male	Peremp uan Female	Jumlah Total	Laki- laki Male	Peremp uan Female	Jumlah Total	
1	2	3	4	5	6	7	8	9	10
009. Waiheru	0	0	0	0	0	0	0	0	-
010. Nania	0	0	0	0	0	0	0	0	-
011. N. Lama	1	6	75	85	160	13	32	45	3,56
012. Passo	0	0	0	0	0	0	0	0	-
013. K. Lateri	0	0	0	0	0	0	0	0	-
014. Halong	0	0	0	0	0	0	0	0	-
015. Latta	0	0	0	0	0	0	0	0	-
T. A. Baguala	1	6	75	85	160	13	32	45	3,56

Sumber/Source: Dinas Pendidikan Kota Ambon/Official of Education, Ambon.

Tabel
Table

4.1.19

Banyaknya Sekolah, Gedung, Murid, Guru dan Ratio Murid - Guru pada Madrasah Ibtidaiyah (MI), Madrasah Tsanawiyah (MTs) dan Madrasah Aliyah (MA) di Kecamatan Teluk Ambon, 2014

Number of Schools, Building, Pupils, Teachers and Pupil-Teacher Ratio of Islamic Elementary School, Islamic junior High School and Islamic senior high school in Teluk Ambon Subdistrict, 2014

uraian	Sekolah School	Gedung Building	Murid Pupils			Guru Teacher			Ratio Murid/Guru Pupil-Teacher Ratio
			Laki-laki Male	Perempuan Female	Jumlah Total	Laki-laki Male	Perempuan Female	Jumlah Total	
1	2	3	4	5	6	7	8	9	10
MI Negeri	1	1	267	268	535	8	11	19	28,16
MI Swasta	2	1	116	107	223	2	26	28	7,96
MTs Negeri	0	0	0	0	0	0	0	0	-
MTs Swasta	1	1	60	102	162	5	19	24	6,75
MA Negeri	0	0	0	0	0	0	0	0	-
MA swasta	0	0	0	0	0	0	0	0	-

Sumber/Source: Dinas Pendidikan Kota Ambon/Official of Education, Ambon.

Tabel 4.1.20 **Banyaknya Sekolah dan Murid per kelas pada Tiap Jenjang pendidikan di Kecamatan Teluk ambon Bauala, 2014**
Table *Number of Schools and Student per class at each level of education in Teluk Ambon Subdistrict, 2014*

Tingkat Pendidikan <i>Level of education</i>	Jumlah sekolah <i>Number of school</i>	Murid per Kelas/ <i>Students per Class</i>						Jumlah <i>Total</i>
		I	II	III	IV	V	VI	
1	2	3	4	5	6	7	8	9
Sekolah Dasar	28	1 112	1 141	1 074	1 094	1 011	1 009	6 441
SMP	8	1 034	1 019	908	-	-	-	2 961
SMA	6	1 235	1 087	1 051	-	-	-	3 373
SMK	5	732	704	618	-	-	-	2 054

Sumber/Source: Dinas Pendidikan Kota Ambon/Official of Education, Ambon.

Tabel 4.1.21 **Perkembangan Mahasiswa, Dosen dan Lulusan pada Sekolah Tinggi Ilmu Administrasi (STIA) Trinitas Ambon, 2010/2011 – 2014 - 2015**
Table *Numbers of Students, Lecturers and graduated of Trinity College for Administration Science, 2010 /2011 – 2013/ 2015*

<i>Tahun</i> <i>Year</i>	<i>Mahasiswa/Students</i>			<i>Dosen/Lecturers</i>		
	<i>Laki-laki</i> <i>Male</i>	<i>Perem- puan</i> <i>Female</i>	<i>Jumlah</i> <i>Total</i>	<i>Laki-laki</i> <i>Male</i>	<i>Perem- puan</i> <i>Female</i>	<i>Jumlah</i> <i>Total</i>
1	2	3	4	5	6	7
2010/2011	63	59	122	46	16	62
2011/2012	87	69	156	45	16	61
2012/2013	44	49	93	45	16	61
2013/2014	59	50	109	45	16	61
2014/2015	37	29	66	44	15	59

Lanjutan Tabel/Continued Table 4.1.21

Tahun Year	KKN Village Extension Participants			Lulusan Graduates			Ratio Mahasiswa Terhadap Dosen Student to Lecturers Ratio
	Laki- laki Male	Perem- puan Female	Jumlah Total	Laki- laki Male	Perem- puan Female	Jumlah Total	
1	2	3	4	5	6	7	8
2010/2011	39	38	77	38	37	75	2
2011/2012	48	37	85	37	35	83	3
2012/2013	26	37	63	-	-	-	2
2013/2014	31	30	61	31	30	61	2
2014/2015	41	37	78	32	35	67	2

Sumber/Source: Sekolah Tinggi Ilmu Administrasi (STIA) Trinitas Ambon/Trinity Administration Institute, Ambon.

Tabel
Table

4.1.22

Banyaknya Calon Mahasiswa yang Mendaftar dan Diterima pada Sekolah Tinggi Ilmu Administrasi (STIA) Trinitas Ambon Menurut Jurusan dan Jenis Kelamin, 2009/2010 – 2014/2015
Number of Student Applicants and Admitteds at Trinity College For Administration Science by Faculty and Sex, 2009/2010 – 2014/2015

Fakultas Faculty	Calon Mahasiswa Mendaftar/Applicants			Mahasiswa Baru Diterima/Admitted		
	Laki-laki Male	Perem- puan Female	Jumlah Total	Laki-laki Male	Perem- puan Female	Jumlah Total
1	2	3	4	5	6	7
1. Administrasi Niaga <i>Commercial Administration</i>	8	9	17	8	9	17
2. Administrasi Negara <i>Public Administration</i>	35	26	61	29	20	49
Jumlah/Total:						
2014/2015	43	35	78	37	29	66
2013/2014	67	55	122	59	50	109
2012/2013	50	62	112	44	49	93
2011/2012	93	72	165	87	69	156
2010/2011	78	67	145	63	59	122
2009/2010	119	60	179	80	47	127

Sumber/Source: Sekolah Tinggi Ilmu Administrasi (STIA) Trinitas Ambon/Trinity Administration Institute, Ambon.

Tabel
Table

4.1.23

Banyaknya Calon Mahasiswa yang Mendaftar dan Diterima pada Sekolah Tinggi Agama Kristen Protestan Negeri (STAKPN) Ambon Menurut Jurusan dan Jenis Kelamin, 2009 – 2014

Number of Student Applicants and Accepted at State Christian Institute by Major and Sex, 2009 – 2014

Jurusan Major	Calon Mahasiswa Mendaftar/ <i>Aplicants</i>			Mahasiswa Baru Diterima/ <i>Admitted</i>		
	L	P	J	P	L	J
	<i>Male</i>	<i>Female</i>	<i>Total</i>	<i>Female</i>	<i>Male</i>	<i>Total</i>
1	2	3	4	5	6	7
1. Pendidikan Agama Kristen/ <i>Christian</i> <i>Educational</i>	24	116	140	20	116	135
2. Theologia <i>Theology</i>	7	13	20	8	11	16
3. Musik Gerejawi <i>Ecclesiastical music</i>	42	10	52	39	8	47
4. Pastoral Konseling/ <i>Pastoral</i> <i>Counseling</i>	17	20	37	15	15	30
Jumlah/<i>Total</i>						
2014	90	159	249	79	150	229
2013	60	171	231	52	151	203
2012	73	152	225	62	140	202
2011	111	293	404	97	268	365
2010	76	405	481	287	103	390
2009	115	260	375	94	244	338

Sumber/*Source*: Sekolah Tinggi Agama Kristen Protestan Negeri (STAKPN) Ambon/*State Christian Institute, Ambon.*

Tabel 4.1.24 Banyaknya Mahasiswa Aktif pada Sekolah Tinggi Agama Kristen Protestan Negeri (STAKPN) Ambon Menurut Jurusan dan Jenis Kelamin, 2009 – 2014
Table 4.1.24 Number of Students at State Institute of Christian by Major and Sex, 2009 – 2014

Jurusan Major	Mahasiswa/Students		
	L Male	P Female	Jumlah Total
1	2	3	4
1. Pendidikan Agama Kristen <i>Christian Educational</i>	258	324	582
2. Theologia/Theology	28	39	67
3. Musik Gerejawi/ Ecclesiastical music	57	15	72
4. Pastoral Konseling/Pastoral <i>Counseling</i>	34	47	81
Jumlah/Total:			
2014	377	425	802
2013	215	636	851
2012	395	703	1 098
2011	452	1 317	1 739
2010	238	935	1 173
2009	260	809	1 069

Sumber/Source: Sekolah Tinggi Agama Kristen Protestan Negeri (STAKPN) Ambon/State Christian Institute, Ambon.

Tabel
Table **4.1.25** **Jumlah Dosen, Mahasiswa KKN dan Lulusan pada Sekolah Tinggi Agama Kristen Protestan Negeri Ambon (STAKPN) menurut Jenis Kelamin, 2009 – 2014**
Number of Lecturers, Village Extension Participations and Graduates at State Institutes Christian by Sex, 2009 – 2014

Tahun Year	Dosen Lecturers			KKN Village Extension Participants			Lulusan Graduates		
	L Male	P Female	Jumlah Total	L Male	P Female	Jumlah Total	L Male	P Female	Jumlah Total
<i>1</i>	<i>2</i>	<i>3</i>	<i>4</i>	<i>5</i>	<i>6</i>	<i>7</i>	<i>8</i>	<i>9</i>	<i>10</i>
2009	17	35	52	6	115	121	83	210	293
2010	26	44	70	27	150	177	88	250	338
2011	26	47	73	27	109	136	103	284	387
2012	28	49	77	36	169	205	43	185	228
2013	28	48	76	34	170	204	101	270	371
2014	28	48	76	73	124	200	114	243	357

Sumber/Source: Sekolah Tinggi Agama Kristen Protestan Negeri (STAKPN) Ambon/State Christian Institute, Ambon.

Tabel 4.2.1 **Jumlah Rumah Sakit, Puskesmas dan Puskesmas Pembantu Menurut Desa/Kelurahan di Kecamatan Teluk Ambon Baguala Baguala, 2014**
Table 4.2.1 *Number of Hospitals, Public Health Centers and Aiding PHC by Village in Teluk Ambon Baguala Baguala District, 2014*

Tahun Years	Rumah Sakit Hospital	Puskesmas Public Health Center	Puskesmas Keliling Public Health Center	Puskesmas Pembantu Co-PHC
<i>1</i>	<i>2</i>	<i>3</i>	<i>4</i>	<i>5</i>
2012	3	4	4	4
2013	3	4	4	4
2014	3	4	4	4

Lanjutan Tabel/Continued Table 4.2.1

Tahun Years	Posyandu Integrated Ministering Post	Klinik/Balai Kesehatan Clinic	Polindes	Praktek Bidan Midwifery	Jumlah Total
1	6	7	8	9	10
2012	46	-	-	-	61
2013	46	-	-	-	61
2014	46	-	-	-	61

Sumber/Source: Dinas Kesehatan Kota Ambon/Official of Health, Ambon

Tabel
Table

4.2.2

Jumlah Akseptor KB Baru menurut Desa dan Alat Kontrasepsi yang digunakan di Kecamatan Teluk Ambon Baguala Baguala, 2014

Number of New Contraceptive Acceptor by Villages n Type of Contraceptive in Teluk Ambon Baguala Baguala Sub District, 2014

Desa Villages	Alat Kontrasepsi Type of Contraceptive							Jumlah
	IUD	Kondom	Pil	Implant	MOW	MOP	Suntik	
1	2	3	4	5	6	7	8	9
009. Waiheru	0	0	4	0	0	0	2	6
010. Nania	0	2	8	0	0	0	30	51
011. Negerei Lama	12	1	4	13	0	0	21	47
012. Passo	6	8	98	48	0	0	242	402
013. Kel. Lateri	12	6	68	20	0	0	73	179
014. Halong	6	0	115	12	0	0	93	226
015. Latta	9	0	10	0	0	0	21	40
T. A. Baguala	45	17	307	93	0	0	482	944

Sumber/Source: Badan Pemberdayaan Masyarakat, Perempuan dan Keluarga Berencana Kota Ambon/Civic, Woman Empowerment and Planned Family Board of Ambon.

Tabel
Table

4.2.3

Jumlah Akseptor KB Aktif menurut Desa dan Alat Kontrasepsi yang digunakan di Kecamatan Teluk Ambon Baguala Baguala, 2014

Number of Contraceptive Acceptor by Villages n Type of Contraceptive in Teluk Ambon Baguala Baguala Sub District, 2014

Desa Villages	Alat Kontrasepsi Type of Contraceptive							Jumlah
	IUD	Kondom	Pil	Implant	MOW	MOP	Suntik	
1	2	3	4	5	6	7	8	9
009. Waiheru	16	0	83	19	5	3	61	187
010. Nania	13	0	31	27	11	6	29	117
011. Negerei Lama	92	0	11	17	9	0	13	142
012. Passo	139	0	191	218	35	7	201	791
013. Kel. Lateri	115	0	97	221	5	2	102	542
014. Halong	96	0	93	103	7	0	132	431
015. Latta	63	0	11	26	0	0	9	109
T. A. Baguala	534	0	517	631	72	18	547	2 219

Sumber/Source: Badan Pemberdayaan Masyarakat, Perempuan dan Keluarga Berencana Kota Ambon/Civic, Woman Empowerment and Planned Family Board of Ambon.

Tabel 4.2.4 **Banyaknya Fasilitas Kesehatan di Kecamatan Teluk Ambon Baguala Baguala, 2010 - 2014**
Table 4.2.4 *Number of Health Facility in Teluk Ambon Baguala Baguala Subdistrict, 2010 - 2014*

Fasilitas Kesehatan <i>Health Facility</i>	2010	2011	2012	2013	2014
1	2	3	4	5	6
Rumah Sakit <i>Hospital</i>	1	3	1	3	3
Rumah Bersalin <i>Maternity Hospital</i>	-	-	-	-	-
Puskesmas <i>Public Health Center (PHC)</i>	4	4	4	4	4
Puskesmas Keliling <i>Public Health Center</i>	*)	4	-	4	4
Puskesmas Pembantu <i>by PHC Owned</i>	*)	5	3	4	4
Posyandu <i>Integrated Service Posts</i>	44	51	42	46	46
Klinik/Balai Kesehatan <i>Clinic</i>	-	-	1	-	-
Polindes	-	-	-	-	-
Praktek Bidan <i>Midwifery</i>	*)	7	-	-	-

Keterangan/ Note : *) Data Tidak Tersedia/ Data Not available

Sumber/Source: Dinas Kesehatan Kota Ambon/Official of Health, Ambon

Tabel 4.2.5 Jumlah Tenaga Kesehatan yang Berpraktek di Kecamatan Teluk Ambon Baguala Baguala, 2014
Table 4.2.5 Number of Health Practitioner in Teluk Ambon Baguala Baguala Subdistrict, 2014

Tenaga Medis <i>Medical Personnel</i>	Jumlah
1	2
Dokter Umum <i>General Physicians</i>	14
Dokter Gigi <i>Dentist</i>	1
Dokter Spesialis <i>Specialist</i>	-
Apoteker <i>Pharmacist</i>	14
Asisten Apoteker <i>Pharmacist Asistance</i>	11

Sumber/Source: Dinas Kesehatan Kota Ambon/Official of Health, Ambon

Tabel 4.2.6 **Banyaknya Fasilitas Farmasi di Kecamatan Teluk Ambon Baguala Baguala, 2010-2014**
Table 4.2.6 *Number of Pharmacies in Teluk Ambon Baguala Baguala Subdistrict, 2010-2014*

Fasilitas Farmasi <i>Pharmacies</i>	2010	2011	2012	2013	2014
1	2	3	4	5	6
Apotik <i>Dispensary</i>	5	6	8	7	10
Depot Obat <i>Drugstore</i>	1	2	3	3	4
Pedagang Farmasi <i>Pharmaceutical</i>	-	-	-	-	-
Jumlah/ <i>Total</i>	6	8	11	10	14

Sumber/Source: Dinas Kesehatan Kota Ambon/Official of Health, Ambon

Jumlah Kasus HIV/AIADS, IMS, DBD, TBC dan Malaria di Kecamatan Teluk Ambon Baguala Baguala, 2009-2013
Tabel 4.2.7 *Number of Cases of HIV/AIDS, Sexually Contaminated Infection, Dengue, Diarrhea, Tuberculosis and Malaria in Teluk Ambon Baguala Subdistrict, 2009-2013*

Jenis Penyakit <i>Disease</i>	2009	2010	2011	2012	2013
1	2	3	4	5	6
HIV/AIDS	*)	-	-	12	22
IMS <i>Sexually Contaminated Infection</i>	*)	15	-	1	433
DBD <i>Dengue</i>	*)	-	2	1	4
Diare <i>Diarrhea</i>	*)	910	-	1 045	798
TBC <i>Tuberculosis</i>	*)	42	-	99	86
Malaria	*)	227	136	223	369

Keterangan/Note: *) Data tidak tersedia/Data not available

Sumber/Source: Dinas Kesehatan Kota Ambon/Official of Health, Ambon

Tabel 4.2.8
Table **Banyaknya Bayi yang Lahir pada Rumah Sakit di Kecamatan Teluk Ambon Baguala Baguala, 2009-2013**
Number of Babies Born at hospital in Teluk Ambon Baguala Baguala Subdistrict, 2009 – 2013

Bayi yang Lahir <i>Babies Born</i>	2009	2010	2011	2012	2013
1	2	3	4	5	6
Bayi yang lahir <i>Babies Born</i>	875	583	1 130	1 124	1 124
Hidup <i>Alive</i>	871	576	1 127	1 118	1 119
Mati <i>Death</i>	4	7	3	6	5

Sumber/Source: Dinas Kesehatan Kota Ambon/Official of Health, Ambon

Tabel 4.2.9 **Banyaknya Kelahiran Bayi Tercatat di Kecamatan Teluk Ambon Baguala Baguala, 2009-2013**
 Number of Registered Births by Birth Practitioner in Teluk Ambon Baguala Baguala Subdistrict, 2009 – 2013

Penolong Kelahiran <i>Birth Practitioner</i>	2009	2010	2011	2012	2013
1	2	3	4	5	6
Tenaga Kesehatan <i>Medical Staff</i>	856	932	1 065	1 096	1 117
Dukun Terlatih <i>Trained Midwives</i>	18	3	42	26	7
Dukun Belum Terlatih <i>Untrained Midwives</i>	11	-	-	2	-
T. A. Baguala	885	935	1 107	1 124	1 124

Sumber/Source: Dinas Kesehatan Kota Ambon/Official of Health, Ambon

Tabel 4.2.10 **Banyaknya Wanita Hamil yang Sudah Mendapat Vaksinasi TT di Kecamatan Teluk Ambon Baguala Baguala, 2009-2013**
Table 4.2.10 **Number of Pregnant Women Who Got TT Vaccination in Teluk Ambon Baguala Baguala Subdistrict, 2009 – 2013**

Jenis Vaksinasi <i>Type of Vaccination</i>	2009	2010	2011	2012	2013
<i>1</i>	<i>2</i>	<i>3</i>	<i>4</i>	<i>5</i>	<i>6</i>
TT-1	1 047	1 111	1 316	1 225	1 292
TT-2	1 010	1 040	1 204	1 121	1 217
TT-3	-	-	74	84	92
T. A. Baguala	2 057	2 151	2 594	2 430	2 601

Sumber/Source: Dinas Kesehatan Kota Ambon/Official of Health, Ambon

Tabel 4.2.11 **Banyaknya Klinik Keluarga Berencana dan Pos Pelayanan Keluarga Berencana Desa (PPKBD) di Kecamatan Teluk Ambon Baguala Baguala, 2010-2014**
Table 4.2.11 *Number of Planned Family Clinic and Post of Village Planned Family Service in Teluk Ambon Baguala Baguala Subdistrict, 2010-2014*

Uraian Description	2010	2011	2012	2013	2014
1	2	3	4	5	6
Klinik KB Planned Family Clinic	16	16	16	15	15
PPKBD Post of Village Planned Family Service	7	7	7	7	7

Keterangan/ Note : *) Data Tidak Tersedia/ Data Not available

Sumber/Source: Badan Pemberdayaan Masyarakat, Perempuan dan Keluarga Berencana Kota Ambon/Civic, Woman Empowerment and Planned Family Board of Ambon.

Tabel 4.2.12 Jumlah Keluarga dan Total Jiwa serta Jumlah Keluarga Miskin dan Jiwa miskin di Kecamatan Teluk Ambon Baguala Baguala, 2010-2014
Number of Family and Population, Number of Poor Family and Poor People in Teluk Ambon Baguala Baguala Subdistrict, 2010-2014

Tahun Year	Penduduk Total Total Population		Penduduk Miskin Poor Population	
	Jumlah Keluarga Family	Jumlah Jiwa People	Jumlah Keluarga Family	Jumlah Jiwa People
1	4	5	7	8
2010	10 832	46 668	2 482	10 873
2011	10 921	48 762	2 090	7 830
2012	11 215	47 802	2 143	9 919
2013	11 361	47 009	2 099	9 844
2014	11 722	53 732	2 056	9 814

Sumber/Source: Badan Pemberdayaan Masyarakat, Perempuan dan Keluarga Berencana Kota Ambon/Civic, Woman Empowerment and Planned Family Board of Ambon.

Tabel 4.2.13 Banyaknya Anak yang Sudah Mendapat Vaksinasi di Kecamatan Teluk Ambon Baguala, 2009-2013
 Table 4.2.13 Number of Places of Worship in Ambon by Subdistrict, 2009 - 2013

Jenis Vaksinasi		2009	2010	2011	2012	2013
Type of Vaccination						
		1	2	3	4	5
	BCG	702	689	803	858	889
DPT	I	722	726	832	836	849
	II	669	695	819	790	801
	III	643	666	787	752	821
Polio	I	765	735	830	847	883
	II	606	720	225	799	801
	III	645	658	802	812	785
	IV	-	-	-	-	706
	Campak	706	721	808	740	572
	D.T.A I	943	750	852	849	572
T.T.A	I	381	644	551	540	619
	II	425	686	628	544	633

Sumber/Source: Dinas Kesehatan Kota Ambon/Official of Health, Ambon

Tabel 4.2.14 **Banyaknya Bayi yang Sudah Mendapat Vaksinasi Hepatitis B di Kecamatan Teluk Ambon Baguala, 2010-2014**
Table 4.2.14 **Number of Babies who Got Hepatitis B Vaccination in Teluk Ambon Baguala Subdistrict, 2010-2014**

Jenis Vaksinasi		2009	2010	2011	2012	2013
Type of Vaccination						
1		2	3	4	5	6
Hepatitis B	I	722	726	832	836	845
	II	669	695	813	790	801
	III	643	666	787	752	821

Sumber/Source: Dinas Kesehatan Kota Ambon/Official of Health, Ambon

Tabel 4.2.15 **Banyaknya Penyerapan Gizi Balita di Kecamatan Teluk Ambon Baguala, 2010-2014**
Table 4.2.15 *Number of Places of Worship in Ambon by Subdistrict, 2010 – 2014*

Penyerapan Gizi Balita <i>Nutrient Conditions</i>	2009	2010	2011	2012	2013
1	2	3	4	5	6
Baik <i>Good</i>	2 415	1 710	1 839	2 163	2 750
Kurang <i>Less</i>	129	260	349	206	127
Buruk <i>Bad</i>	7	-	-	-	4
Lebih <i>More</i>	11	26	7	17	14
Teluk Ambon Baguala	2 562	1 996	2 195	2 386	2 895

Sumber/Source: Dinas Kesehatan Kota Ambon/Official of Health, Ambon

Tabel 4.3.1 **Jumlah Penduduk Kota Ambon Menurut Agama di Kecamatan Teluk Ambon Baguala, 2009 – 2015**
Table 4.3.1 *Number of Ambon Population by Religion in Teluk Ambon Baguala Subdistrict, 2009 – 2015*

Tahun Years	Islam Moslem	Kristen Protestan Protestan t	Kristen Khatolik Catholic	Hindu Hindus	Budha Budhist	Jumlah Total
1	2	3	4	5	6	7
2014	36 826**)	41 803	2 895	*)	*)	*)
2013	35.837**)	41.516	7.545	*)	*)	54.544
2012	35.837	15.321	2.761	-	-	53.919
2011	1.353	36.812	2.182	68	5	***)
2010	33.237	40.786	7.365	***)	***)	-
2009	-	-	-	-	-	-

Keterangan/Note: *) Data Tidak Tersedia/Data not available

**) Termasuk Kecamatan T. A. Baguala, tidak dapat dipisahkan/Included Subdistrict of T.A. Baguala, can not be separated

Sumber/Source: Kantor Kementerian Agama Kota Ambon/Office of Ministry of Religion Affairs, Ambon

Tabel 4.3.2 **Banyaknya Sarana Peribadatan di Kota Ambon Menurut Kecamatan, 2010 – 2015**
Table 4.3.2 *Number of Places of Worship in Ambon by Subdistrict, 2010–2015*

Tahun Years	Sarana Peribadatan/Place of Worship					Vihara
	Masjid Masjid	Mush olah Musho llah	Gereja Protestan Churches	Gereja Khatolik Kathedrals	Pura	
1	2		3	4	5	6
2014	61**)	27**)	54	6	-	-
2013	59	-	53	6	-	-
2012	59	-	50	9	1	1
2011	34	-	9	3	1	1
2010	50	-	50	-	-	-

Sumber/Source: Kantor Kementerian Agama Kota Ambon/Office of Ministry of Religion Affairs, Ambon

***) Termasuk Kecamatan T. A. Baguala, tidak dapat dipisahkan/Included Subdistrict of T.A. Baguala, can not be separated

Tabel 4.3.3 **Banyaknya Jemaah Haji yang Melaksanakan Ibadah Haji di Kecamatan Teluk Ambon Baguala, 2010– 2014**
Table 4.3.3 *Number of Moslem Pilgrims in Teluk ambon Baguala Subdistrict, 2010 – 2014*

Tahun <i>Year</i>	Laki-Laki <i>Male</i>	Perempuan <i>Female</i>	Jumlah <i>Total</i>
1	2	3	4
2010	12	22	34
2011	19	25	44
2012	13*)	30*)	43*)
2013	5*)	18*)	23*)
2014	10	23	33

Catatan/Note: *) Termasuk Kecamatan Teluk Ambon, tidak dapat dipisahkan/*Included Subdistrict of Teluk Ambon, can not be separated*

Sumber/Source: Kantor Kementerian Agama Kota Ambon/*Office of Ministry of Religion Affairs, Ambon*

Tabel
Table

4.4.1

Banyaknya Keluarga yang Kondisi Perumahan dan Lingkungan Tidak Layak di Kecamatan Teluk Ambon Baguala, 2010 – 2014

Number of Families that Have Improper Housing Facilities and Environment in Teluk Ambon Baguala Subdistrict, 2010 – 2014

Tahun Year	Jumlah Keluarga Tidak Layak <i>Improper Family</i>	Jenis Kelamin/ <i>Sex</i>		Jumlah Jiwa dalam Keluarga <i>Number of Family Member</i>
		L Male	P Female	
1	2	3	4	5
2010	524	229	295	2 112
2011	479	234	245	1 883
2012	479	234	245	1 833
2013	479	234	245	1 833
2014	521	212	306	2 188

Sumber/Source : Dinas Kesejahteraan Sosial Kota Ambon/*Official of Social Welfare, Ambon.*

Tabel
Table

4.4.2

Banyaknya Anak Terlantar, Jenis Kelamin dan Tingkat Pendidikan di Kecamatan Teluk ambon Baguala, 2010 – 2014

Number of Waif, Sex and Education Attainment in Teluk ambon Baguala Subdistrict, 2010 – 2014

Tahun <i>Year</i>	Jumlah Anak Terlantar <i>Number of Waif</i>	Jenis Kelamin/ <i>Sex</i>	
		Laki-laki <i>Male</i>	Perempuan <i>Female</i>
<i>1</i>	<i>2</i>	<i>3</i>	<i>4</i>
2010	194	102	92
2011	194	102	92
2012	194	102	92
2013	194	102	92
2014	194	102	92

Lanjutan Tabel/Continued Table 4.4.2

Tahun Year	Tingkat Pendidikan Anak Terlantar Educational Attainment of Waif			
	SD/Elementary School	SLTP/Junior High School	SLTA/Senior High School	Akademi/P.T Academy
1	2	3	4	5
2010	95	58	41	1
2011	90	68	41	1
2012	90	68	41	1
2013	90	68	41	1
2014	80	58	41	1

Sumber/Source: Dinas Kesejahteraan Sosial Kota Ambon/Official of Social Welfare, Ambon.

Tabel 4.4.3 **Banyaknya Korban Bencana Alam dan Jenis Kelamin di Kecamatan Teluk Ambon Baguala, 2010 – 2014**
Table *Number of Natural Disasters Casualties and Sex in Teluk Ambon Baguala Subdistrict, 2010 – 2014*

Tahun <i>year</i>	Jenis Kelamin/ <i>Sex</i>			Jumlah jiwa dalam keluarga <i>Family Members</i>
	Laki-laki <i>Male</i>	Perempuan <i>Female</i>	Jumlah <i>Total</i>	
<i>1</i>	<i>2</i>	<i>3</i>	<i>4</i>	<i>5</i>
2010	4	3	7	24
2011	13	4	17	90
2012	233	51	284	1 232
2013	22	188	210	946
2014	6	1	7	39

Sumber/Source: Dinas Kesejahteraan Sosial Kota Ambon/*Official of Social Welfare, Ambon.*

Tabel 4.4.4 **Banyaknya Anak Nakal menurut Jenis Kelamin di Kecamatan Teluk Ambon Baguala, 2010 – 2014**
Number of Delinquent Children by Sex in Teluk Ambon Baguala Subdistrict, 2010 – 2014


Tahun Year	Jenis Kelamin/Sex		
	Laki-laki Male	Perempuan Female	Jumlah Total
(1)	(2)	(3)	(4)
2010	84	1	85
2011	84	1	85
2012	84	1	85
2013	84	1	85
2014	84	1	85

Sumber/Source: Dinas Kesejahteraan Sosial Kota Ambon/Official of Social Welfare, Ambon.

BAB
CHAPTER

1

Pertanian
Agriculture



<https://lambonko.com/go.id>

5.1 Pertanian Tanaman Pangan

Tidak berbeda jauh dari tahun 2013 beberapa sub sektor pertanian tanaman pangan di Kecamatan Teluk Ambon Baguala tahun 2014 mengalami kenaikan produksi seperti ubi kayu, ubi jalar dan jagung. Untuk tanaman palawija, produksi ubi kayu terbesar di Desa Passo sebesar 460 ton atau 37,10 persen dari total produksi di kecamatan Teluk Ambon Baguala. Sedangkan untuk Kacang Tanah tidak ada produksi di tahun 2014 ini

5.2 Peternakan

Peternakan di Kecamatan Teluk Ambon Baguala seperti terlihat di Tabel 5.2.1 dan volumenya tidak terlalu besar.

Hal ini dikarenakan subsektor peternakan berasal sebagian besar dari peternak rumah tangga yang terdiri dari kambing, babi atau ayam buras dan jumlah ternaknya sedikit (< 5 ekor).

5.1 Food Crops Agriculture

Not Different from 2013 some Food Crop sub sector in Teluk Ambon Baguala Subdistrict 2014 some commodity is increasing of Produce like cassava, sweet potatoes and maize. For the palawija, the biggest cassava production in Passo village that is 378 ton or 35 percent of total production in Teluk Ambon Baguala Subdistrict. The peanuts production decreased produce 79,39 percent no production in 2014.

5.2 Animal Husbandary

Animal husbandry in Teluk Ambon Baguala District , as can be seen in Table 5.2.1 and is not quite significant.

Most of the production comes from home-farm of goats, pigs and non-layers chicken with number of livestock less than 5 (five).

5.3 Fishery

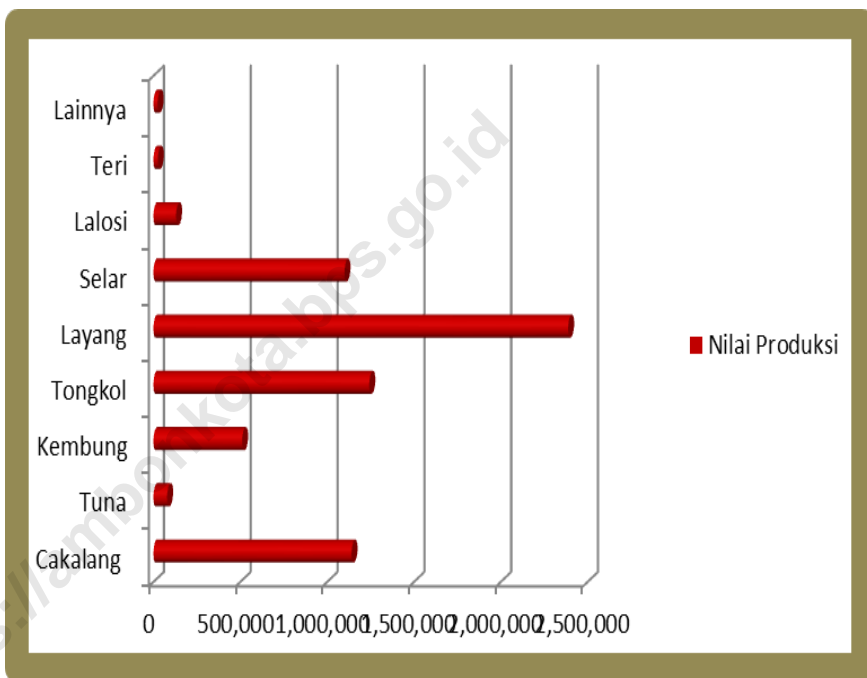
5 3. Perikanan

Produksi perikanan pada tahun 2014 meningkat sebesar 3,85 persen. Namun dari nilai produksi menurun sebesar 28,90 persen. Jenis ikan terbanyak yang diproduksi adalah jenis ikan layang yaitu sebanyak 796,20 ton atau sebesar 41,56 persen dari seluruh produksi ikan.

Fishery product in 2014 increased by 22.51 percent and from its value, it is decreasing by 28.90 percent. The most production of Fish spesies is decapterus spp as much as 796,20 ton or 41,56 percent from all fishery production.

<https://lambonkota.bps.go.id>

Gambar 6. Nilai Produksi Perikanan di Kecamatan Teluk Ambon Baguala, 2014
 Figure 6. Fishery Production Value in Teluk Ambon Baguala Subdistrict, 2014



Tabel 5.1.1 Luas Areal, Luas Panen, Hasil Produksi dan Rata-rata Produksi Tanaman Pangan di Kecamatan Teluk Ambon Baguala, 2014
Table Land Area, Harvested Area, Yield Rate and Production of Food crops in Teluk Ambon Baguala District, 2014

Tanaman Pangan <i>Food Crops</i>	Luas Tanam <i>Cultivated Area (Ha)</i>	Luas Panen <i>Harvested Area (Ha)</i>	Produksi <i>Production (Ton)</i>	Rata-rata Produksi <i>Yield Rate (Ton/Ha)</i>
1	2	3	4	5
Ubi Kayu <i>Casava</i>	94,00	62,00	1 120,95	20,00
Ubi Jalar <i>Potatoes</i>	8,00	6,00	41,80	6,97
Kacang Tanah <i>Peanuts</i>	1,00	1,00	1,00	1,00
Jagung <i>Maize</i>	39,00	34,00	110,85	3,26

Sumber/Source: Dinas Kehutanan, Pertaniandan Peternakan Kota Ambon/Ambon Regional Office of Forestry, Agricultural and Animal Husbandry.

Tabel 5.1.2 **Luas Areal, Luas Panen, Hasil Produksi dan Rata-rata Produksi Ubi Kayu di Kecamatan Teluk Ambon Baguala, 2013**
Table Land Area, Harvested Area, Yield Rate and Production of Cassava in Teluk Ambon Baguala District, 2013

Kecamatan Subdistrict	Luas Tanam Cultivated Area (Ha)	Luas Panen Harvested Area (Ha)	Produksi Production (Ton)	Rata-rata Produksi Yield Rate (Ton/Ha)
1	2	3	4	5
009. Waiheru	32,00	21,00	420,00	20,00
010. Nania	10,00	6,00	120,00	20,00
011. Negeri Lama	5,00	5,00	100,00	20,00
012. Passo	34,00	23,00	460,00	20,00
013. Kel. Lateri	2,00	1,00	20,00	20,00
014. Halong	9,00	5,00	100,00	20,00
015. Latta	2,00	1,00	20,00	20,00
T. A. Baguala				
2014	94,00	62,00	1 240,00	20,00
2013	87,00	52,00	1.092,00	21,00
2012	63,55	46,45	867,18	17,50
2011	77,00	72,00	1.260,00	17,50
2010	43,00	16,23	284,01	17,50

Sumber/Source: Dinas Kehutanan Pertanian dan Peternakan Kota Ambon/Ambon Regional Office of Forestry, Agricultural and Animal Husbandry.

Tabel
Table 5.1.3

**Luas Areal, Luas Panen, Hasil Produksi dan Rata-rata
Produksi Ubi Jalar di Kecamatan Teluk Ambon Baguala,
2013**

*Land Area, Harvested Area, Yield Rate and Production of
Sweet Potatoes in Teluk Ambon Baguala District, 2013*

Kecamatan Subdistrict	Luas Tanam Cultivated Area (Ha)	Luas Panen Harvested Area (Ha)	Produksi Production (Ton)	Rata-rata Produksi Yield Rate (Ton/Ha)
1	2	3	4	5
009. Waiheru	2,00	1,50	15,00	10,00
010. Nania	1,00	1,00	10,00	10,00
011. Negeri Lama	0,00	0,00	0,00	10,00
012. Passo	3,50	2,50	25,00	10,00
013. Kel. Lateri	0,00	0,00	0,00	10,00
014. Halong	1,50	1,00	10,00	10,00
015. Latta	0,00	0,00	0,00	10,00
T. A. Baguala				
2014	8,00	6,00	60,00	10,00
2013	14,00	14,00	143,50	10,25
2012	4,35	3,75	43,03	11,47
2011	6,75	6,00	52,20	8,75
2010	3,70	10,70	93,07	8,70

Sumber/Source: Dinas Kehutanan Pertanian dan Peternakan Kota Ambon/Ambon Regional Office of Forestry, Agricultural and Animal Husbandry.

Tabel 5.1.4 **Luas Areal, Luas Panen, Hasil Produksi dan Rata-rata Produksi Kacang Tanah di Kecamatan Teluk Ambon Baguala, 2013**
Table Land Area, Harvested Area, Yield Rate and Production of Peanuts in Teluk Ambon Baguala District, 2013

Kecamatan <i>Subdistrict</i>	Luas Tanam <i>Cultivated Area (Ha)</i>	Luas Panen <i>Harvested Area (Ha)</i>	Produksi <i>Production (Ton)</i>	Rata-rata Produksi <i>Yield Rate (Ton/Ha)</i>
1	2	3	4	5
009. Waiheru	0,00	0,00	0,00	0,00
010. Nania	0,00	0,00	0,00	0,00
011. Negeri Lama	0,00	0,00	0,00	0,00
012. Passo	0,00	0,00	0,00	0,00
013. Kel. Lateri	0,00	0,00	0,00	0,00
014. Halong	0,00	0,00	0,00	0,00
015. Latta	0,00	0,00	0,00	0,00
T. A. Baguala				
2014	0,00	0,00	0,00	0,00
2013	7,00	7,00	9,10	1,30
2012	3,10	2,35	44,17	18,80
2011	3,10	2,60	3,64	1,40
2010	1,50	1,50	2,10	1,40
2009	7,25	14,50	20,30	1,40

Sumber/Source: Dinas Kehutanan Pertanian dan Peternakan Kota Ambon/Ambon Regional Office of Forestry, Agricultural and Animal Husbandry.

Tabel
Table 5.1.5

**Luas Areal, Luas Panen, Hasil Produksi dan Rata-rata
Produksi Jagung di Kecamatan Teluk Ambon Baguala,
2013**

*Land Area, Harvested Area, Yield Rate and Production of
Maize in Teluk Ambon Baguala District, 2013*

Kecamatan Subdistrict	Luas Tanam Cultivated Area (Ha)	Luas Panen Harvested Area (Ha)	Produksi Production (Ton)	Rata-rata Produksi Yield Rate (Ton/Ha)	
1	2	3	4	5	
009. Waiheru	14,00	12,00	39,12	3,26	
010. Nania	4,00	4,00	13,04	3,26	
011. Negeri Lama	4,00	3,00	9,78	3,26	
012. Passo	14,00	12,00	39,12	3,26	
013. Kel. Lateri	0,00	0,00	0,00	3,26	
014. Halong	2,00	2,00	6,52	3,26	
015. Latta	1,00	1,00	3,26	3,26	
T. A. Baguala	2014	39,00	34,00	110,84	3,26
	2013	52,00	47,00	159,80	3,40
	2012	17,35	15,20	37,92	2,49
	2011	14,50	13,75	27,50	2,00
	2010	*	*	*	*
	2009	*	*	*	*

Sumber/Source: Dinas Kehutanan Pertanian dan Peternakan Kota Ambon/Ambon Regional Office of Forestry, Agricultural and Animal Husbandry.

Tabel 5.1.6 Luas Areal, Luas Panen, Hasil Produksi dan Rata-rata Produksi Sayur-sayuran di Kecamatan Teluk Ambon Baguala, 2013
Land Area, Harvested Area, Yield Rate and Production of Vegetables in Teluk Ambon Baguala District, 2013

Komoditi	Luas Tanam <i>Cultivated Area (Ha)</i>	Luas Panen <i>Harvested Area (Ha)</i>	Produksi <i>Production (Ton)</i>	Rata-rata Produksi <i>Yield Rate (Ton/Ha)</i>
1	2	3	4	5
Bawang Merah	0,00	0,00	0,00	5,60
Bawang Daun	5,25	4,25	32,53	7,65
Kubis	1,00	0,00	0,00	20,87
Petsai/Sawi	72,00	64,00	596,25	9,32
Kacang Panjang	20,50	17,50	138,76	7,93
Cabe Besar	0,00	0,00	0,00	6,00
Cabe Rawit	7,40	3,40	20,40	6,00
Tomat	12,25	7,25	90,53	12,49
Terung	10,00	7,00	62,39	8,91
Buncis	10,25	8,25	97,67	11,84
Ketimun	17,00	14,00	170,85	12,20
Labu Siam	1,00	0,00	0,00	48,08
Kangkung	90,00	80,00	682,59	8,53
Bayam	40,50	37,50	231,34	6,17
T. A. Baguala	287,15	243,15	2 123,31	

Sumber/Source: Dinas Kehutanan Pertanian dan Peternakan Kota Ambon/Ambon Regional Office of Forestry, Agricultural and Animal Husbandry.

Tabel 5.2.1 **Populasi Ternak di Kecamatan Teluk Ambon Baguala Menurut Jenis Ternak, 2014**
Livestock Population in Teluk Ambon Baguala District by Sort of Animal, 2014
 (Ekor/tail)

Tahun Years	Sapi Cow	Kerbau Buffalo	Kambing Goat	Babi Pig
1	2	3	4	5
2012	399	-	472	565
2013	397	1	422	2 251
2014	117	-	217	1 031

Lanjutan Tabel/Continued Table 5.2.1

Tahun Years	Itik Duck	Ayam Petelur Layer- Chicken	Ayam Pedaging Broiler	Ayam Buras Free-Range Chicken
1	6	7	8	9
2012	332	-	28.000	10.338
2013	657	-	3.500	1.130
2014	300	-	16 000	1 437

Sumber/Source: Dinas Kehutanan Pertanian dan Peternakan Kota Ambon/Ambon Regional Office of Forestry, Agricultural and Animal Husbandry.

Tabel 5.3.1 **Perkembangan Produksi, Nilai Produksi Perikanan dan Jenis Ikan di Kecamatan Teluk Ambon Baguala, 2009 – 2014**
Table Trend of Fishery Production, Value and Fish Species in Teluk Ambon Baguala Subdistricts, 2009 – 2014

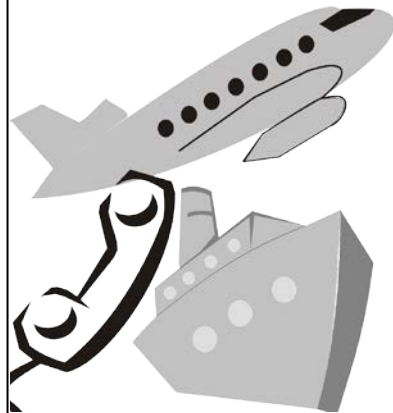
Jenis Ikan <i>Fish Spesies</i>	Produksi <i>Production</i> (Ton)	Nilai <i>Value</i> (000Rp)
1	2	3
1. Cakalang <i>Skipjack</i>	180,18	1 141 080
2. Tuna <i>Tuna</i>	5,25	78 750
3. Kembung <i>Rastrelligers</i>	102,21	511 050
4. Tongkol <i>Scombridae</i>	497,25	1 243 125
5. Layang <i>Decapterus Spp</i>	796,20	2 388 600
6. Selar <i>Trevailles</i>	275,11	1 100 440
7. Lalosi	43,41	130 23,0
8. Teri <i>Anchovy</i>	10,07	25 175
9. Lainnya <i>Others</i>	6,01	24 040
Jumlah/ Total		
2014	1 915,69	6 642 490
2013	1 844,65	9 341 945
2012	1 505,70	6 135 140
2011	1 426,62	5 773 815
2010	1 349,50	5 436 400
2009	1 303,40	3 375 440

Sumber/Source: Dinas Kelautan dan Perikanan Kota Ambon/Ambon Regional Office of Oceanic and Fisheries.

BAB
CHAPTER

19

Transportasi
Transportation



<https://lambonkorps.go.id>

6. Transportasi dan komunikasi

Peranan sector transportasi sangat penting dalam pembangunan, karena merupakan penunjang bagi kelancaran pembangunan pada sector-sector lainnya.

Jumlah sarana angkutan darat yang beroperasi di Kecamatan Teluk Ambon baguala pada tahun 2014 tercatat sebanyak 168 yang unit yang melayani 11 (sebelas) trayek (tabel 6.1)

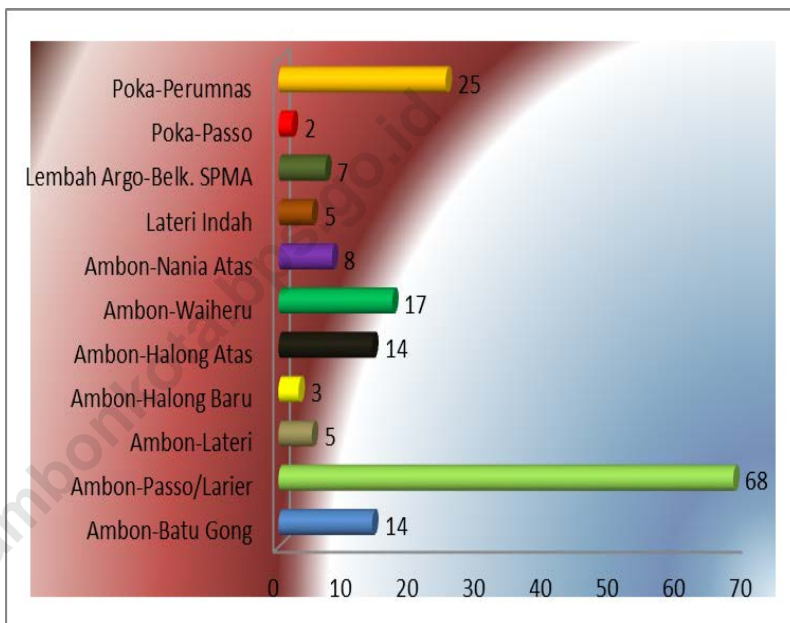
6. *Transportation and Communication*

The role of the transport sector is very important for the smooth development of the other sector.

The number of land transport operating in Teluk Ambon Bagual Subdistrict in 2014 recorded 168 unit that serve 11 routes (Table 6.1)

Gambar
Figure

7. Jumlah Angkutan Umum yang beroperasi di Kecamatan Teluk Ambon Baguala menurut trayek, 2014
Number of Public Transports Operated in Teluk Ambon Baguala District by Designated Routes, 2014



Tabel 6.1 **Jumlah Mobil Angkutan Umum menurut tratek yang beroperasi di Kecamatan Teluk Ambon Baguala, 2010-2014**
Table 6.1 *Number of Public Transports Operated in Teluk Ambon Baguala District by Designated Routes, 2009 – 2014*

Trayek yang dilayani <i>Designates Routes</i>	Jumlah Angkutan Umum <i>Number of Public Transport</i>				
	2010	2011	2012	2013	2014
1	2	3	4	5	6
Ambon-Batu Gong	20	20	14	14	
Ambon-Passo/Larier	73	72	67	68	
Ambon-Lateri	5	5	5	5	
Ambon-Halong Baru	8	7	3	3	
Ambon-Halong Atas	12	13	14	14	
Ambon-Waiheru	19	19	16	17	
Ambon-Nania Atas	7	7	8	8	
Lateri Indah	8	10	5	5	
Lembah Argo-Belk. SPMA	14	14	7	7	
Poka-Passo	1	2	2	2	
Poka-Perumnas	29	29	25	25	
Jumlah/Total	196	198	166	168	

Sumber/Source: Kantor Wilayah Telekomunikasi Maluku, Ambon/Ambon Regional Office of Maluku Telecommunication

Tabel 6.2 **Kapasitas Sentral Telepon di Kecamatan Teluk ambon Baguala, 2010 – 2014**
Table 6.2 *Capacity of Telephone Centrals in Teluk Ambon Baguala District, 2009 – 2014*


Tahun Year	Lokasi Sentral Telepon Location of Telephone Central	
	Passo	
1	2	
2010	2 294	
2011	2 600	
2012	3 073	
2013	2 151	
2014		

Sumber/Source: Kantor Wilayah Telekomunikasi Maluku, Ambon/Ambon Regional Office of Maluku Telecommunication

BAB
CHAPTER

19

Hotel dan Pariwisata
Hotel and Tourism



<https://lambonko.com/go.id>

7. Hotel dan Pariwisata

Hotel merupakan salah satu sarana akomodasi yang sangat diperlukan sebagai penunjang pariwisata daerah.

Jumlah Hotel di Kecamatan Teluk Ambon Baguala tahun 2015 tercatat 2 buah hotel dan memiliki 35 kamar dan 35 tempat tidur.

Berdasarkan data dari dinas pariwisata dan kebudayaan Kota Ambon terdapat 5 objek wisata yang berlokasi di kecamatan Teluk Ambon Baguala. Dari 5 objek tersebut 80 persen masih belum dikembangkan.

7. Hotels and Tourism

Hotel represent one of medium accommodate very needed by as supporter of area tourism. In 2015, Number of Hotel in Teluk Ambon Bagual Subdistrict were 5 hotels and its had 35 available rooms with 35 beds.

Based on the data of Ambon Regional Office of Tourism and Culture, there were 5 tourism object in Teluk Ambon Baguala, with 80 percent that has not developed yet.

Tabel 7.1 **Obyek-obyek Wisata di Kecamatan Teluk Ambon Baguala, 2014**
Table 7.1 *Tourism Objects in Teluk Ambon Baguala District, 2014*

Obyek Wisata/Tourism Object		
Lokasi/ Location	Nama/ Name	Jenis/ Type
1	2	3
Passo	Gereja Tua	Sejarah
	Pantai Larier	Pantai ^{*)}
	Hutan Wisata	Alam ^{*)}
	Blok Huis Modelbrug	Sejarah ^{*)}
Halong	Pantai Halong	Pantai ^{*)}

Keterangan/Remark: ^{*)} **Belum Dikembangkan (Belum Dimanfaatkan)/Not Developed.**

Sumber/Source: **Dinas Pariwisata dan Kebudayaan Kota Ambon/Ambon Regional Office of Tourism and Culture.**

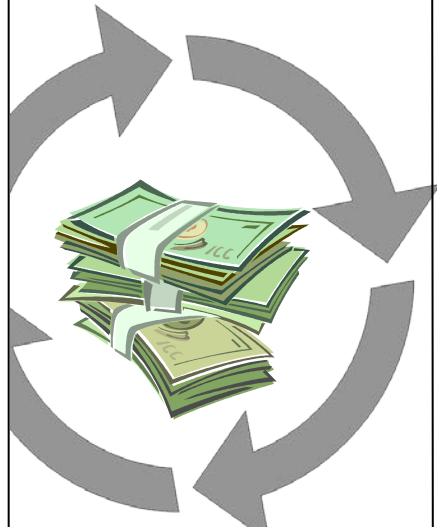
Tabel 7.2
 Jumlah Kamar dan Tempat Tidur pada Hotel-
 hotel di Kecamatan Teluk Ambon Baguala, 2014
 Number of Room and Bed Available of Hotels in
 Teluk Ambon Baguala Subdistrict, 2014

Hotel Hotels	Jumlah/ Total	
	Kamar Room	Tempat Tidur Bed
1	2	3
1. Samudra	20	20
2. Astika	15	15
Jumlah	35	35

BAB
CHAPTER



Keuangan dan Harga-Harga
Finance and Prices



<https://lambonkita.blogspot.com>

8.1. Pegadaian

Dewasa ini pegadaian semakin banyak diminati. Di Kecamatan Teluk Ambon Baguala terdapat unit pegadaian , yaitu perum pegadaian cabang Passo yang melayani kebutuhan masyarakat terhadap kredit/ pinjaman.

Jumlah nasabah yang menggunakan jasa perum pegadaian cabang Passo pada tahun 2014 tercatat sebanyak 5 326 nasabah, turun sebesar 38,34 Persen dari tahun sebelumnya.

8.1 Pawnshop

These days pawnshop more enthused by society. In Teluk Ambon Baguala Subdistrict were pawnshop office Passo branch those utilize to serve society requirement of credit/ loan.

Number of client of pawnshop office Passo Branch in 2014 counted 4.265 clients, decreased by 38,34 percent to previous year.

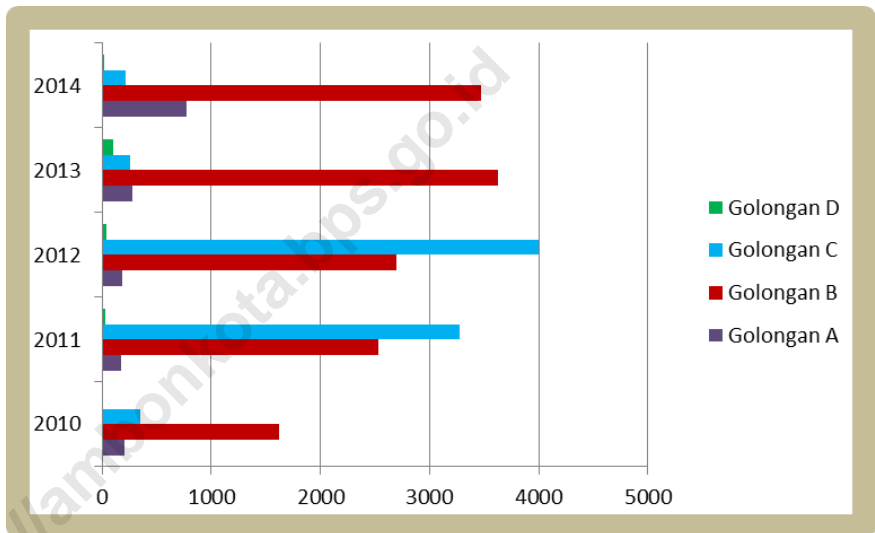
8.2. Koperasi

Jumlah koperasi di Kecamatan Teluk Ambon Baguala baik KUD maupun koperasi lainnya mengalami peningkatan dari 83 menjadi 85 unit naik sekitar 2.41 persen

8.2 Cooperation

Number of cooperation in Teluk Ambon Baguala Subdistrict, both Village Unit Cooperation and also other cooperation experience of improvement, from 83 unit in 2012 increasing to become 85 unit unit in 2014, going up abaout 2.41 percent.

Gambar 8. Jumlah Nasabah menurut Golongan pada Perum Pegadaian Cabang Passo, 2009-2014
Figure 8. Number of Customers of the Pawn Shop Company, Passo Branch by Customer Group (Person), 2009 – 2014



Tabel 8.1.1 **Jumlah Nasabah menurut Golongan pada Perum**
Table 8.1.1 **Pegadaian Cabang Passo, 2010-2014**
Number of Customers of the Pawn Shop Company,
Passo Branch by Customer Group (Person), 2009 – 2014

Nasabah Customer Group	Tahun/ Year				
	2010	2011	2012	2013	2014
1	2	3	4	5	6
1. Golongan A/ Group A <i>(Rp. 20 000 s/d Rp. 150 000)</i>	201	173	185	279	772
2. Golongan B/ Group B <i>(Rp. 151 000 s/d Rp. 500 000)</i>	1.621	2.527	2.692	3 631	3 474
3. Golongan C/ Group C <i>(Rp. 505 000 s/d Rp. 20 000 000)</i>	3.490	3.279	4.002	253	219
4. Golongan D/Group D <i>(Rp. 20 020 000 s/d Rp. 200 000 000)</i>	14	27	38	102	19
Jumlah/ Total	5 326	6 006	6 917	4 265	4 484

Sumber/Source: PT. Pegadaian (Persero) Cabang Passo/Passo Branch of the Pawn Shop Service Company

Tabel
Table

8.1.2

Jumlah Kredit/Pinjaman pada Perum Pegadaian Cabang Passo Menurut Golongan Nasabah, 2009 – 2014
 Paying Off Credit/Loan Extended at the Pawn Shop Company, Passo Branch by Customer Group, 2010 – 2014

Tahun Year	Kredit/Pinjaman Credit/Loan					
	Golongan/Group A		Golongan/Group B		Golongan/Group C	
	Barang Jaminan	Nilai Kredit/ Pinjaman	Barang Jaminan	Nilai Kredit/ Pinjaman	Barang Jaminan	Nilai Kredit/ Pinjaman
	<i>Number of Warranty Goods</i>	<i>Value of Credit/Loan (000 Rp)</i>	<i>Number of Warranty Goods</i>	<i>Value of Credit/Loan (000 Rp)</i>	<i>Number of Warranty Goods</i>	<i>Value of Credit/Loan (000 Rp)</i>
1	2	3	4	5	6	7
2010	321	35 892	4 253	1 444 202	13 718	24 567 795
2011	297	36 102	7 668	4 192 636	11 648	27 501 895
2012	3 041	1 048 517	13 768	21 673 289	2 997	13 260 167
2013	279	1 248 693	14 626	29 481 716	1 012	9 476 807
2014	772	277 780	3 474	5 819 650	219	1 782 600

Lanjutan Tabel/Continued Table 8.1.2

Tahun Year	Kredit/Pinjaman Credit/Loan			
	Golongan/Group D		Jumlah/Total	
	Barang Jaminan Number of Warranty Goods	Nilai Kredit/ Pinjaman Value of Credit/Loan (000 Rp)	Barang Jaminan Number of Warranty Goods	Nilai Kredit/ Pinjaman Value of Credit/Loan (000 Rp)
1	8	9	10	11
2010	52	1 787 950	18 344	27 835 839
2011	73	2 706 800	19 686	34 437 433
2012	74	2 525 650	19 880	38 507 623
2013	102	3 420 413	16 019	43 627 629
2014	19	583 900	4 484	8 463 930

Catatan/Remark: Mulai tahun 2012 penggolongan nasabah mengalami perubahan/Starting in 2012 the customer categorization changes

Golongan/Group A: Rp. 20 000 - Rp. 500 000

Golongan/Group B: Rp. 510 000 - Rp. 5 000 000

Golongan/Group C: Rp. 5 050 000 - Rp. 20 000 000

Golongan/Group D: > Rp. 20 050 000

Sumber/Source: PT. Pegadaian (Persero) Cabang Passo/Passo Branch of the Pawn Shop Service Company

Tabel
Table

8.1.3

Jumlah Tebusan/Pelunasan Kredit/Pinjaman pada Perum Pegadaian Cabang Passo Menurut Golongan Nasabah, 2009 – 2014

Redeeming of Credit/Loans at the Pawn Shop Company, Passo Branch by Customer Group, 2009 – 2014

Tebusan/Pelunasan/Redeeming of Credit/Loan						
Tahun Year	Golongan/Group A		Golongan/Group B		Golongan/Group C	
	Barang Jaminan <i>Number of Warranty Goods</i>	Nilai Tebusan/Pelunasan <i>Value of Redeeming (000 Rp)</i>	Barang Jaminan <i>Number of Warranty Goods</i>	Nilai Tebusan/Pelunasan <i>Value of Redeeming (000 Rp)</i>	Barang Jaminan <i>Number of Warranty Goods</i>	Nilai Tebusan/Pelunasan <i>Value of Redeeming (000 Rp)</i>
	1	2	3	4	5	6
2010	285	31 391	3 925	1 331 965	12 541	22 109 125
2011	268	31 861	6 133	3 125 495	12 151	26 308 121
2012	2 242	752 702	12 258	16 566 959	5 681	18 760 647
2013	306	106 829	1 125	1 821 080	71	593 600
2014	*)	*)	*)	*)	*)	*)

Lanjutan Tabel/Continued Table 8.1.3

Tahun Year	Tebusan/Pelunasan Redeeming of Credit/Loan			
	Golongan/Group D		Jumlah/Total	
	Barang Jaminan Number of Warranty Goods	Nilai Tebusan/ Pelunasan Value of Redeeming (000 Rp)	Barang Jaminan Number of Warranty Goods	Nilai Tebusan/ Pelunasan Value of Redeeming (000 Rp)
1	8	9	10	11
2010	49	1 586 900	16 800	25 059 381
2011	68	2 581 600	18 620	32 047 077
2012	78	2 707 550	20 259	38 787 858
2013	10	315 500	1 512	2 837 009
2014	*)	*)	*)	*)

Sumber/Source: PT. Pegadaian (Persero) Cabang Passo/Passo Branch of the Pawn Shop Service Company

Tabel
Table

8.1.4

Jumlah Pelelangan Barang Jaminan Kredit/Pinjaman pada Perum Pegadaian Cabang Passo Menurut Golongan Nasabah, 2009 – 2014

Auctioned off of Warranty Goods at The Pawn Shop Company, Teluk Ambon Baguala Branch by Customer Group, 2009 – 2014

Pelelangan/Auctioned off of Warranty Goods						
Tahun Year	Golongan/Group A		Golongan/Group B		Golongan/Group C	
	Barang Jaminan Number of Warranty Goods	Nilai Lelang Auctioned Value (000 Rp)	Barang Jaminan Number of Warranty Goods	Nilai Lelang Auctioned Value (000 Rp)	Barang Jaminan Number of Warranty Goods	Nilai Lelang Auctioned Value (000 Rp)
1	2	3	4	5	6	7
2010	55	6 208,0	506	164 798,0	770	970 075,0
2011	28	3 493,5	181	66 276,0	400	534 268,0
2012	64	18 664,0	445	534 088,0	157	431 380
2013	68	17 958,0	473	583 033,0	163	502 003
2014	105	37 410,0	463	522 227,0	158	460 050

Lanjutan Tabel/Continued Table 8.1.4

Tahun <i>Year</i>	Pelelangan/Auctioned of Warranty Goods			
	Golongan/Group D		Jumlah/Total	
	Barang Jaminan <i>Number of Warranty Goods</i>	Nilai Lelang <i>Auctioned Value (000 Rp)</i>	Barang Jaminan <i>Number of Warranty Goods</i>	Nilai Lelang <i>Auctioned Value (000 Rp)</i>
(1)	(8)	(9)	(10)	(11)
2010	-	-	1 331	1 141 081,0
2011	-	-	609	604 037,5
2012	1	23 000	667	1 007 132,0
2013	1	28 000	705	1 130 964
2014	1	20 500	727	1 040 187

Sumber/Source: PT. Pegadaian (Persero) Cabang Passo/Passo Branch of the Pawn Shop Service Company

Tabel 8.1.5 **Jumlah Saldo Kredit/Pinjaman pada Perum Pegadaian Cabang Passo Menurut Golongan Nasabah, 2009 – 2014**
Table 8.1.5 **Balance of Credit/Loan at the Pawn Shop Company, Passo Branch by Customer Group, 2010 – 2014**

Tahun Year	Saldo Kredit/Pinjaman Credit/Loan Balance					
	Golongan/Group A		Golongan/Group B		Golongan/Group C	
	Barang Jaminan Number of Warranty Goods	Nilai Kredit/ Pinjaman Value of Credit/Loan (000 Rp)	Barang Jaminan Number of Warranty Goods	Nilai Kredit/ Pinjaman Value of Credit/Loan (000 Rp)	Barang Jaminan Number of Warranty Goods	Nilai Kredit/ Pinjaman Value of Credit/Loan (000 Rp)
(1)	(2)	(3)	(4)	(5)	(6)	(7)
2010	68	8 111,5	986	337 592	3 905	7 194 105
2011	64	8 161,0	2 299	1 324 425	2 950	7 692 877
2012	863	303 976,0	3 809	6 430 755	266	2 192 397
2013	886	309 614,0	3 556	5 997 113	219	1 770 412
2014	923	330 723,0	3 658	6 597 151	230	2 217 450

Lanjutan Tabel/Continued Table 8.1.5

Pelelangan/Auctioned of Warranty Goods				
Tahun Year	Golongan/Group D		Jumlah/Total	
	Barang Jaminan Number of Warranty Goods	Nilai kredit/Pinjaman Value of Credit/ Loan (000 Rp)	Barang Jaminan Number of Warranty Goods	Nilai Lelang Auctioned Value (000 Rp)
1	8	9	10	11
2010	14	527 450	4 973	8 067 258,5
2011	18	629 800	5 331	9 655 263,0
2012	14	447900	4 952	9 375 028,0
2013	14	718 600	4 690	8 800 639,0
2014	18	835 750	4 829	9 981 074,0

Sumber/Source: PT. Pegadaian (Persero) Cabang Passo/Passo Branch of the Pawn Shop Service Company

Tabel 8.2.1 **Jumlah Koperasi menurut Jenis Koperasi di Kecamatan Teluk Ambon Baguala, 2014**
Table 8.2.1 *Number of Cooperation by Type of Cooperation in Teluk Ambon Baguala Subdistrict, 2014*

Jenis Koperasi <i>Type of Cooperation</i>	Jumlah <i>Total</i>
1	2
K U D	2
Fungsional Peg. Negeri	19
Fungsional TNI/POLRI	6
Koperasi Karyawan	4
Koperasi Serba Usaha	35
Koperasi Simpan Pinjam	6
Koperasi Pemuda	2
Koperasi Sekolah	2
Koperasi Profesi	-
Koperasi Perikanan	-
Kopersi Wanita	5
Koperasi Pensiunan	-
Koperasi Pedagang Kaki Lima	1
Koperasi Pasar	1
Koperasi Mahasiswa	2
Koperasi Pertanian	-
Koperasi Jasa Kelistrikan	-
Koperasi Veteran	-
Koperasi Kerajinan	-
Koperasi Angkutan	-
Koperasi Pondok Pesantren	-
Jumlah	85

Ayo Sukseskan



Sensus Ekonomi 2016

DATA

MENCERDASKAN BANGSA



BADAN PUSAT STATISTIK KOTA AMBON

Jln. Haruhun (Komplek Puleh) Kel. Waihoka-Ambon (97122)

Telp./Fax. : (0911) 352774

email:bps8171@bps.go.id