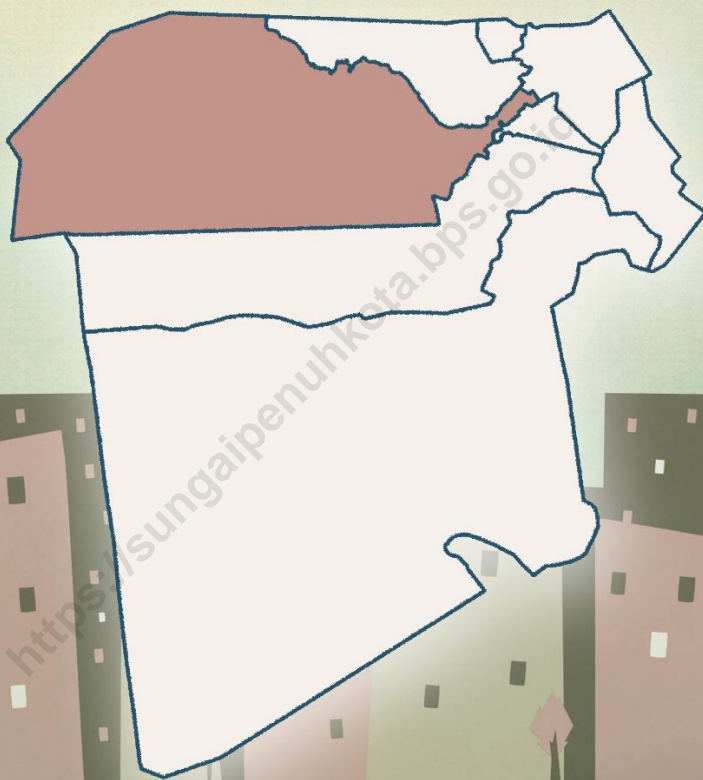


KECAMATAN SUNGAI BUNGKAL DALAM ANGKA

Sungai Bungkal Sub-District in Figures

2024



BADAN PUSAT STATISTIK
KOTA SUNGAI PENUH
BPS-STATISTICS SUNGAI PENUH MUNICIPALITY

KECAMATAN SUNGAI BUNGKAL DALAM ANGKA

Sungai Bungkal Sub-District in Figures

2024

<https://sungaipenuhkota.bps.go.id>



**BADAN PUSAT STATISTIK
KOTA SUNGAI PENUH**

BPS-STATISTICS SUNGAI PENUH MUNICIPALITY

KECAMATAN SUNGAI BUNGKAL DALAM ANGKA 2024

ISBN: 978-602-347-062-4

Nomor Publikasi: 15720.1908

Katalog BPS: 1101002.1572032

Ukuran Buku: 14,8 x 21 cm

Jumlah Halaman: xviii+122 Halaman

Naskah:

Badan Pusat Statistik Kota Sungai Penuh

Penyunting :

Badan Pusat Statistik Kota Sungai Penuh

Gambar Cover Oleh :

Badan Pusat Statistik Kota Sungai Penuh

Diterbitkan Oleh :

© Badan Pusat Statistik Kota Sungai Penuh

Dicetak Oleh :

Dilarang mengumumkan, mendistribusikan, mengomunikasikan dan/atau menggandakanebagian atau seluruh isi buku ini untuk tujuan komersil tanpa izin tertulis dari Badan Pusat Statistik.

KATA PENGANTAR

Publikasi **“KECAMATAN SUNGAI BUNGKAL DALAM ANGKA 2024”** adalah publikasi tahunan yang diterbitkan secara berkelanjutan oleh Koordinator Statistik Kecamatan Sungai Bungkal.

Dalam publikasi ini disajikan data tentang keadaan Geografi, Pemerintahan, Kependudukan, Pendidikan, Kesehatan, Agama, Pertanian, Industri, Perdagangan dan Keuangan yang semua itu menggambarkan perkembangan dan pembangunan yang ada di Kecamatan Sungai Bungkal keadaan Tahun 2023.

Publikasi ini terwujud berkat kerjasama semua pihak baik Camat, Dinas/Instansi Pemerintahan maupun Swasta. Namun kami juga menyadari bahwa dalam penerbitan publikasi ini masih jauh dari kesempurnaan untuk itu saran dan kritik yang bersifat membangun sangat diharapkan demi terwujudnya perbaikan untuk penerbitan Publikasi Kecamatan Sungai Bungkal Dalam Angka di tahun - tahun berikutnya.

Semoga publikasi ini dapat berguna untuk semua pihak yang membutuhkan data – data di Kecamatan Sungai Bungkal, atas bantuan serta kerjasama dari berbagai pihak yang telah membantu terbitnya Publikasi Kecamatan Sungai Bungkal Dalam Angka ini kami ucapkan terima kasih.

Sungai Penuh, September 2023
Kepala BPS Kota Sungai Penuh,

Yudhi Fri Amara,SST.M.E

NIP. 19780818 199912 1 001

PREFACE

Sungai Bungkal Sub-District In Figures 2024 is an annual publication that is published on an ongoing basis by the Statistics Coordinator of Sungai Bungkal Subdistrict.

This publication present data on the state of Geography, Government, Population, Education, Health, Religion, Agriculture, Industry, Trade and Finance all describe the developments and developments that exist in Sungai Bungkal Sub-district in 2023.

This publication was made possible thanks to the collaboration of all parties, including the subdistrict chief, the Government / Institute / Agency. However, we also realize that this publication it is far from perfect for that constructive suggestions and criticisms that are expected to realize improvements for the publication of Sungai Bungkal Subdistrict in Figures in the following years.

Hopefully this publication can be useful for all those data user in Sungai Bungkal Subdistrict, for your help and cooperation from various parties who have helped publication of Sungai Bungkal Sub-district In Figures, we thank you.

Sungai Penuh, September 2023

Chief Statistician of

Sungai Penuh Municipality,

Yudhi Fri Amara, SST.M.E

NIP. 19780818 199912 1 001

DAFTAR ISI/CONTENTS

Halaman/Page

COVER KDA Sungai Bungkal.....	i
KATA PENGANTAR/PREFACE	iii
DAFTAR ISI/CONTENTS.....	v
DAFTAR TABEL/LIST OF TABLES	vi
DAFTAR GAMBAR/LIST OF FIGURES	xvi
BAB I Geografi Dan Iklim / <i>Geography and Climate</i>	17
1.1 Keadaan Geografi / <i>Geography Condition</i>	17
BAB II Sosial dan Kesejahteraan Rakyat / <i>Social and Welfare</i>	32
2.1 Pemerintahan / <i>Government</i>	33
2.2 Kependudukan / <i>Population</i>	42
2.3 Pendidikan / <i>Education</i>	54
2.4 Kesehatan / <i>Health</i>	72
2.5 Agama dan Sosial Lainnya / <i>Religion and Other Social Affairs</i>	88
BAB III Pertanian, Kehutanan, Peternakan, dan Perikanan / <i>Agriculture, Forestry, Livestock, and Fishery</i>	97
3.1 Hortikultura / <i>Horticulture</i>	99
3.2 Pertanian / <i>Agriculture</i>	106
BAB IV Pariwisata dan Lainnya / <i>Tourism and other</i>	121
4.1 Pariwisata / <i>Tourism</i>	123
4.2 Perekonomian / <i>Economy</i>	124
4.3 Perdagangan / <i>Trading</i>	126
4.4 Transportasi / <i>Transportation</i>	132
4.5 Keuangan / <i>Finance</i>	134

DAFTAR TABEL/LIST OF TABLES

Halaman/Page

BAB I Geografi Dan Iklim / Geography and Climate

1.1. Keadaan Geografi/Geography Condition

- 1.1. 1** Luas Daerah Menurut Kelurahan/Desa /*Total Area by Kelurahan/Village*18
- 1.1. 2** Keadaan Geografis Kecamatan Sungai Bungkal, 2023 /*Geographical Condition of Sungai Bungkal Sub-District, 2023* ...19
- 1.1. 3** Batas Wilayah Desa/Kelurahan Pada Kecamatan Sungai Bungkal, 2021 /*Kelurahan/Village Boundaries in Sungai Bungkal Sub-District, 2023*20
- 1.1. 4** Jarak Antara Desa ke Ibukota Kecamatan Sungai Bungkal, 2023 /*Distance Between Villages to the Capital District of Sungai Bungkal, 2023*22
- 1.1. 5** Jarak Antara Desa Ke Ibukota Kota Sungai Penuh, 2023 /*Distance Between Villages To The Capital City Of Sungai Bungkal, 2023*..23
- 1.1.6** Luas Lahan Berdasarkan Penyebaran Jenis Tanah dan Persentase Terhadap Total di Kecamatan Sungai Bungkal, 2023 /*Land Area Based on Distribution of Soil Types and Percentage of Total in Sungai Bungkal Sub-District, 2023*24
- 1.1. 7** Luas Lahan Menurut Penggunaannya di Kecamatan Sungai Bungkal, 2023 (Ha) /*Land Area by Use in Sungai Bungkal Sub-District, 2023 (Ha)*25

BAB II Sosial dan Kesejahteraan Rakyat / Social and Welfare

2.1. Pemerintahan/Government

- 2.1.1** Nama Camat yang Pernah Menjabat di Kecamatan Sungai Bungkal /*Name of Sub-District Head in Sungai Bungkal Sub-District*33
- 2.1. 2** Nama Pejabat Struktural di Lingkungan Kantor Camat Sungai Bungkal, 2023 /*Name of the Structural Officer in Sungai Bungkal Sub-district, 2023*34

2.1. 3	Banyaknya Pegawai Dirinci Menurut Jabatan Pada Kantor Camat Sungai Bungkal, 2022 – 2023 / <i>Number of Employees Specified by Position at Sungai Bungkal Subdistrict Office, 2022 - 2023 ...</i>	35
2.1. 4	Nama Kepala Desa dan Sekretaris Desa Yang Menjabat di Kecamatan Sungai Bungkal, 2023 / <i>Name of Village Head and Village Secretary In Sungai Bungkal Sub-District, 2023</i>	36
2.1. 5	Jumlah Aparat Pemerintah Desa Dirinci Per Desa, 2023 / <i>Number of Village Government Officials Per Village, 2023</i>	37
2.1. 6	Jumlah Dusun Dalam Kecamatan Sungai Bungkal Dirinci Per Desa 2022 – 2023 / <i>Number of sub-villages in Sungai Bungkal sub-district by village 2022-2023</i>	38
2.1. 7	Jumlah Rukun Tetangga (RT) Dalam Kecamatan Sungai Bungkal Dirinci Per Desa, 2022 – 2023 / <i>Number of RT in Sungai Bungkal sub-district by village, 2022 - 2023</i>	39
2.1. 8	Luas Tanah Kas Desa, Tahun Perolehan, Jenis Komoditi yang Ditanam di Kecamatan Sungai Bungkal, 2023 / <i>Area of Village Cash Land, Year of Acquisition, Type of Commodity Planted in Sungai Bungkal Sub-District, 2023</i>	40
2.1. 9	Pembagian Wilayah Administrasi Pemerintah Desa di Kecamatan Sungai Bungkal, 2023 / <i>Division of Village Government Administration Areas in Sungai Bungkal Sub-District, 2023</i>	41
2.2.	Kependudukan/Population	
2.2. 1	Banyaknya Penduduk, Jenis Kelamin dan Sex Rasio Penduduk Kecamatan Sungai Bungkal, 2019 – 2021 / <i>Number of Population, Sex and Sex Population Ratio of Sungai Bungkal Sub-District, 2019 - 2021</i>	42
2.2. 2	Banyaknya Penduduk, Jumlah Rumah Tangga, Dan Rata-Rata ART Di Kecamatan Sungai Bungkal, 2021 –2023 / <i>Number of Population, Number of Households, and Average of ART in Sungai Bungkal Sub-District, 2021-2023</i>	44
2.2. 3	Jumlah Penduduk Menurut Desa, Kecamatan Sungai Bungkal, 2023 / <i>Population Statistics by Villages in Sungai Bungkal Sub-District, 2023</i>	46

2.2. 4	Penduduk Menurut Jenis Kelamin Dan Kelompok Umur di Kecamatan Sungai Bungkal, 2023 / <i>Population by Gender and Age Group in Sungai Bungkal Sub-District, 2023</i>	47
2.2. 5	Jumlah Penduduk Kecamatan Sungai Bungkal Dirinci Per Desa, 2022 - 2023 / <i>Total Population of Sungai Bungkal Subdistrict by Village, 2022 – 2023</i>.....	49
2.2. 6	Jumlah Penduduk Menurut Jenis Kelamin Dirinci Per Desa Di Kecamatan Sungai Bungkal, 2023 / <i>Population Statistics by Gender Specified Per Village in Sungai Bungkal Sub-District, 2023</i>	51
2.2. 7	Luas Wilayah, Jumlah Penduduk, dan Kepadatan Penduduk Dirinci Menurut Desa di Kecamatan Sungai Bungkal, 2023 / <i>Area, Population, and Population Density by Village in Sungai Bungkal Sub-District, 2023</i>.....	52
2.2. 8	Luas Wilayah, Jumlah Rumah Tangga, dan Penguasaan Lahan per Rumah Tangga (Ha) Dirinci Menurut Desa Di Kecamatan Sungai Bungkal, 2023/ <i>Area, Number of Households, and Land Tenure per Household (Ha) by Village in Sungai Bungkal Sub-District, 2023</i>	53
2.3. Pendidikan/Education		
2.3. 1	Banyaknya Jasa Pendidikan Formal Menurut Jenjang Pendidikan Menurut Desa di Kecamatan Sungai Bungkal, 2023 / <i>Number of Formal Education Services by Education Level by Village in Sungai Bungkal Sub-District, 2023</i>	54
2.3. 2	Banyaknya Jasa Pendidikan Nonformal Swasta Menurut Jenis Dirinci Menurut Desa di Kecamatan Sungai Bungkal, 2023 / <i>Number of Private Non-formal Education Services by Type Specified by Village in Sungai Bungkal Sub-District, 2023</i>	56
2.3. 3	Jumlah Jasa Pendidikan PAUD, Nama Sekolah, dan Tahun Berdiri Di Kecamatan Sungai Bungkal, 2023 / <i>Number of PAUD Education Services, School Names, and Year of Standing in Sungai Bungkal Sub-District, 2023</i>.....	57

2.3. 4	Jumlah Tenaga Pendidik PAUD di Kecamatan Sungai Bungkal, 2023 / <i>Number of PAUD Educators in Sungai Bungkal Sub-District, 2023</i>	58
2.3. 5	Tingkat Pendidikan Tenaga Pendidik PAUD di Kecamatan Sungai Bungkal, 2023 / <i>Education Level of PAUD Educators in Sungai Bungkal Sub-District, 2023</i>	59
2.3. 6	Jumlah Peserta Didik PAUD Menurut Kelompok Umur dan Jenis Kelamin Di Kecamatan Sungai Bungkal, 2021 / <i>Number of PAUD Students According to Age and Gender Groups in Sungai Bungkal Sub-District, 2023</i>	60
2.3. 7	Banyaknya Taman Kanak-Kanak Negeri Dan Swasta Di Kecamatan Sungai Bungkal, 2023 / <i>Number of Public and Private Kindergartens in Sungai Bungkal Sub-District, 2023</i>	61
2.3. 8	Jumlah Murid dan Guru Taman Kanak-Kanak (TK) di Kecamatan Sungai Bungkal, 2023 / <i>Number of Kindergarten Students and Teachers (TK) in Sungai Bungkal Sub-District, 2023</i>	62
2.3. 9	Banyaknya Sekolah Dasar Dan Madrasah Ibtidaiyah di Kecamatan Sungai Bungkal, 2023 / <i>Number of Primary Schools and Madrasah Ibtidaiyah in Sungai Bungkal Sub-District, 2023</i>	63
2.3. 10	Banyaknya Sekolah, Murid, Dan Guru Sekolah Dasar Negeri Menurut Desa di Kecamatan Sungai Bungkal, 2022/2023 / <i>Number of Schools, Students, and Teachers of Public Elementary Schools by Village in Sungai Bungkal Sub-District, 2022/2023</i> ...	64
2.3. 11	Banyaknya Sekolah, Murid Dan Guru Madrasah Ibtidaiyah (MI) Negeri Menurut Desa di Kecamatan Sungai Bungkal, 2022/2023 / <i>Number of Schools, Students and Teachers of Public Madrasah Ibtidaiyah (MI) by Village in Sungai Bungkal Sub-District, 2022/2023</i>	65
2.3. 12	Banyaknya Sekolah Menengah Pertama Dan Madrasah Tsanawiyah Di Kecamatan Sungai Bungkal, 2023 / <i>Number of Junior High Schools and Tsanawiyah Madrasahs in Sungai Bungkal Sub-District, 2023</i>	66
2.3. 13	Banyaknya Sekolah, Murid Dan Guru Sekolah Menengah Pertama Menurut Desa di Kecamatan Sungai Bungkal,	

2022/2023 / *Number of Schools, Students and Secondary School Teachers by Village in Sungai Bungkal Sub-District, 2022/2023.* 67

- 2.3. 14** Banyaknya Sekolah Menengah Atas, Madrasah Aliyah Dan Sekolah Menengah Kejuruan Negeri Menurut Desa Di Kecamatan Sungai Bungkal, 2023 / *Number of Senior High Schools, Madrasah Aliyah and Public Vocational High Schools by Village in Sungai Bungkal Sub-District, 2023* 68
- 2.3. 15** Banyaknya Sekolah, Murid Dan Guru Sekolah Menengah Atas Negeri Menurut Desa Di Kecamatan Sungai Bungkal, 2023 / *Number of Schools, Students and Teachers of State Senior High Schools by Village in Sungai Bungkal Sub-District, 2023*..... 70
- 2.3. 16** Banyaknya Sekolah, Murid dan Guru Madrasah Aliyah Negeri Menurut Desa Di Kecamatan Sungai Bungkal, 2023 / *Number of Schools, Students, and Teachers of State Madrasah Aliyah by Village in Sungai Bungkal Sub-District, 2023* 71
- 2.4. Kesehatan/Health**
- 2.4. 1** Banyaknya Jasa Kesehatan Swasta di Kecamatan Sungai Bungkal, 2023 / *Number of Private Health Service in Sungai Bungkal Sub-District, 2023*..... 72
- 2.4. 2** Banyaknya Puskesmas, Puskesmas Pembantu dan Posyandu di Kecamatan Sungai Bungkal, 2022-2023 / *Number of Puskesmas, Puskesmas Pembantu, and Posyandu in Sungai Bungkal Sub-District, 2022-2023*..... 73
- 2.4. 3** Banyaknya Puskesmas Dan Puskesmas Pembantu di Kecamatan Sungai Bungkal, 2022-2023 / *Number of Puskesmas and Puskesmas Pembantu in Sungai Bungkal Sub-District, 2022-2023* 74
- 2.4. 4** Banyaknya Posyandu Dirinci Menurut Desa Di Kecamatan Sungai Bungkal, 2022 – 2023 / *Number of Posyandu by Village in Sungai Bungkal Sub-District, 2022-2023*..... 75
- 2.4. 5** Banyaknya Poskesdes dan Polindes Pembantu di Kecamatan Sungai Bungkal, 2022-2023 / *Number of Poskesdes and Polindes Pembantu in Sungai Bungkal DsitRICT, 2022-2023*..... 76

2.4. 6	Banyaknya Kepala Keluarga yang Memiliki Kartu Jamkesmas dan Jamkesda di Kecamatan Sungai Bungkal, 2022-2023 / <i>Number of Family Head who has Jamkesmas and Jamkesda Card in Sungai Bungkal Sub-District, 2022-2023</i>	77
2.4. 7	Banyaknya Pasien yang Berobat ke Puskesmas di Kecamatan Sungai Bungkal, 2022-2023 / <i>Number of Patients of Puskesmas in Sungai Bungkal Sub-District, 2022-2023</i>	78
2.4. 8	Banyaknya Pasien yang Berobat ke Puskesmas Menurut Bulan dan Metode Pembayaran di Kecamatan Sungai Bungkal, 2020-2021 / <i>Number of Patients of Puskesmas by Month and Paid Method in Sungai Bungkal Sub-District, 2022-2023</i>	79
2.4. 9	Jumlah Wanita Usia Subur dan Pasangan Usia Subur di Kecamatan Sungai Bungkal, 2022-2023 / <i>Number of Fertile Women and Couples of Childbearing Age in Sungai Bungkal Sub-District, 2022-2023</i>	80
2.4. 10	Jumlah Peserta KB Aktif di Kecamatan Sungai Bungkal, 2021 / <i>Number of Active KB Participants in Sungai Bungkal Sub-District, 2023</i>	81
2.4. 11	Jumlah Peserta KB Aktif Menurut Jenis Alat Kontrasepsi yang Digunakan di Kecamatan Sungai Bungkal, 2023 / <i>Number of Active KB Participants by Type of Contraception Used in Sungai Bungkal Sub-District, 2023</i>	82
2.4. 12	Rata-rata Banyaknya Kader Aktif dan Balita Pada Kegiatan Posyandu di Kecamatan Sungai Bungkal, 2022-2023 / <i>Number of Active Cadre and Toddlers in Posyandu Activity in Sungai Bungkal Sub-District, 2022-2023</i>	85
2.4. 13	Banyaknya Balita dan Ibu Hamil yang Datang Pada Setiap Pelayanan Posyandu di Kecamatan Sungai Bungkal, 2023 / <i>Number of Toddlers and Pregnant Women Who Come to Posyandu Service, 2023</i>	86
2.4. 14	Jumlah Bayi, Baduta, dan Balita di Kecamatan Sungai Bungkal, 2023 / <i>Number of Babies, Child under two years, and Toddlers in Sungai Bungkal Sub-District, 2023</i>	87
2.5.	Agama dan Sosial Lainnya / <i>Religion and Other Social Affairs</i>	

2.5. 1	Banyaknya Tempat Ibadah di Kecamatan Sungai Bungkal, 2022-2023 / <i>Number of Worship Place in Sungai Bungkal Sub-District, 2022-2023</i>	88
2.5. 2	Banyaknya Mesjid, Surau, Gereja dan Pura di Kecamatan Sungai Bungkal, 2023 / <i>Number of Mosques, Churches, and Temples in Sungai Bungkal Sub-District, 2023</i>	89
2.5. 3	Banyaknya Pegawai Syara' Di Kecamatan Sungai Bungkal, 2023 / <i>Number of Religion Worker in Sungai Bungkal Sub-District, 2023</i>	90
2.5. 4	Banyaknya TPQ/TPSQ, Murid dan Guru Ngaji Menurut Desa di Kecamatan Sungai Bungkal, 2023 / <i>Number of TPQ/TPSQ, Students, and Quran Teachers in Sungai Bungkal Sub-District</i> ...	91
2.5. 5	Jumlah Kelompok dan Anggota Majelis Taklim di Kecamatan Sungai Bungkal, 2023 / <i>Number of Group and Member of Majelis Taklim in Sungai Bungkal Sub-District</i>	92
2.5. 6	Jumlah Kelompok Pengajian di Kecamatan Sungai Bungkal, 2023 / <i>Number of Recitation Group in Sungai Bungkal Sub-District 2023</i>	93
2.5. 7	Banyaknya Jamaah Haji Menurut Jenis Kelamin di Kecamatan Sungai Bungkal, 2023 / <i>Number of Jamaah Haji by Gender in Sungai Bungkal Sub-District, 2023</i>	94
2.5. 8	Jumlah Nikah, Thalak/Cerai, dan Rujuk di Kecamatan Sungai Bungkal, 2023 / <i>Number of Marriage, Divorce, and Reconciliation in Sungai Bungkal Sub-District, 2023</i>	95
2.5. 9	Jumlah Nikah, Thalak/Cerai, dan Rujuk Menurut Bulan di Kecamatan Sungai Bungkal, 2023 / <i>Number of Marriage, Divorce, and Reconciliation by Month in Sungai Bungkal Sub-District, 2023</i>	95

**BAB III Pertanian, Kehutanan, Peternakan, dan Perikanan /
Agriculture, Forestry, Livestock, and Fishery**

3.1. Hortikultura / Horticulture

3.1. 1	Luas Panen Tanaman Sayuran dan Buah-buahan Semusim Menurut Jenis Tanaman (ha), 2022-2023 / <i>Harvested Area for</i>
--------	--

	<i>Vegetable Plants and Seasonal Fruits by Plant Type (ha), 2022-2023</i>	99
3.1. 2	Produksi Tanaman Sayuran dan Buah-buahan Semusim Menurut Jenis Tanaman (ton), 2022-2023 / <i>Production of Vegetable and Seasonal Fruits by Plant Type (ton), 2022-2023</i>	100
3.1. 3	Luas Panen Tanaman Biofarmaka Menurut Jenis Tanaman (m²), 2022-2023 / <i>Harvested Area of Biopharmaca Plants by Plant Type (m²), 2022-2023</i>	101
3.1. 4	Produksi Tanaman Biofarmaka Menurut Jenis Tanaman (kg), 2022-2023 / <i>Production of Biopharmaca Plants by Plant Type (kg), 2022-2023</i>	102
3.1. 5	Luas Panen Tanaman Hias Menurut Jenis Tanaman (m²), 2022-2023 / <i>Harvested Area for Ornamental Plants by Plant Type (m²), 2022-2023</i>	103
3.1. 6	Produksi Tanaman Hias Menurut Jenis Tanaman (tangkai), 2022-2023/ <i>Production of Ornamental Plants by Type of Plant (stem), 2022-2023</i>	104
3.1. 7	Produksi Buah-buahan dan Sayuran Tahunan Menurut Jenis Tanaman (ton), 2022-2023 / <i>Annual Fruit and Vegetable Production by Plant Type (ton), 2022-2023</i>	105
3.2.	<i>Pertanian / Agriculture</i>	
3.2. 1	Luas Lahan Di Kecamatan Sungai Bungkal Dirinci Menurut Penggunaannya, 2023 / <i>Land Area in Sungai Sungai Subdistrict Specified according to Usage, 2023</i>	106
3.2. 2	Luas Lahan Sawah Dirinci Menurut Jenis Pengairan di Kecamatan Sungai Bungkal, 2023 / <i>Rice Field Area Specified by Type of Watering in Sungai Bungkal Sub-District, 2023</i>	107
3.2. 3	Luas Lahan Pertanian Bukan Sawah Dirinci Menurut Jenis Penggunaannya di Kecamatan Sungai Bungkal, 2023/ <i>Non-Paddy Agricultural Land Area Specified by Type of Use in Sungai Bungkal Sub-District, 2023</i>	108
3.2. 4	Luas Panen, Produksi Dan Rata-Rata Produksi Padi Sawah Di Kecamatan Sungai Bungkal, 2023 / <i>Harvested Area, Production</i>	

	<i>and Average Production of Lowland Rice in Sungai Bungkal Sub-District, 2023</i>	109
3.2. 5	Luas Panen, Produksi Dan Rata-Rata Produksi Jagung Di Kecamatan Sungai Bungkal, 2023 / Harvested Area, Production and Average Production of Corn in Sungai Bungkal Sub-District, 2023	110
3.2. 6	Luas Panen, Produksi Dan Rata-Rata Produksi Ubi Kayu Di Kecamatan Sungai Bungkal, 2023 / Harvested Area, Production and Average Cassava Production in Sungai Bungkal Sub-District, 2023	111
3.2. 7	Luas Panen, Produksi Dan Rata-Rata Produksi Ubi Jalar Di Kecamatan Sungai Bungkal, 2023 / Harvested Area, Production and Average Sweet Potato Production in Sungai Bungkal Sub-District, 2023	112
3.2. 8	Luas Panen, Produksi Dan Rata-Rata Produksi Kacang Tanah Di Kecamatan Sungai Bungkal, 2023 / Harvested Area, Production and Average Production of Peanuts in Sungai Bungkal Sub-District, 2023	113
3.2. 9	Banyaknya Alat-alat Pertanian Di Kecamatan Sungai Bungkal, 2023/Number of Agricultural Equipment in Sungai Bungkal Sub-District, 2023	114
3.2. 10	Luas Panen, Produksi Dan Rata-Rata Produksi Sayur-sayuran Di Kecamatan Sungai Bungkal, 2023/ Harvested Area, Production and Average Production of Vegetables in Sungai Bungkal Sub-District, 2023	117
3.2. 11	Produksi dan Banyaknya Pohon Buah-buahan yang Menghasilkan di Kecamatan Sungai Bungkal, 2023 / Production and Number of Fruit Trees that Produce in Sungai Bungkal Sub-District, 2023	118
3.2. 12	Luas Tanam Perkebunan Rakyat Menurut Komoditi Di Kecamatan Sungai Bungkal, 2022-2023 / Planting Area of Smallholdings According to Commodities in Sungai Bungkal Sub-District, 2022-2023	119

BAB IV Pariwisata dan Lainnya / Tourism and other

4.1. Pariwisata/Tourism

4.1.1 Jumlah Rumah Makan/Restoran Menurut Kelurahan/Desa, 2022-2023 / *Number of Restaurants by Village, 2022-2023*123

4.2. Perekonomian / Economy

4.2. 1 Jumlah Industri Di Kecamatan Sungai Bungkal, 2023 / *Number of Industries in Sungai Bungkal Sub-District, 2023*124

4.2. 2 Jumlah Industri Pengolahan di Kecamatan Sungai Bungkal, 2023 / *Number of Processing Industries in Sungai Bungkal Sub-District, 2023*..... 125

4.3. Perdagangan / Trade

4.3. 1 Banyaknya Pasar Menurut Jenis Dirinci Per Desa Di Kecamatan Sungai Bungkal, 2023 / *Number of Markets by Specified Type Per Village in Sungai Bungkal Sub-District, 2023*126

4.3. 2 Banyaknya Sarana Perekonomian Menurut Jenis Dirinci Per Desa di Kecamatan Sungai Bungkal, 2023 / *Number of Economic Facilities by Type Specified Per Village in Sungai Bungkal Sub-District, 2023* 127

4.3. 3 Harga Sembilan Bahan Pokok di Kecamatan Sungai Bungkal, 2023 /*Price of Nine Basic Ingredients in Sungai Bungkal Sub-District, 2023*..... 131

4.4. Transportasi/Transportation

4.4. 1 Panjang Jalan Menurut Tipe Permukaan di Kecamatan Sungai Bungkal (dalam km), 2023 / *Road Length by Surface Type in Sungai Bungkal Sub-District (in km), 2023*..... 132

4.4. 2 Nama-nama Jembatan di Kecamatan Sungai Bungkal, 2023 / *Bridge Names in Sungai Bungkal Sub-District, 2023* 133

4.5. Keuangan / Finance

4.5. 1 Pajak Bumi Dan Bangunan (PBB) Di Kecamatan Sungai Bungkal, 2023 / *Land and Building Tax (PBB) in Sungai Bungkal Sub-District, 2023* 134

4.5.2 Jumlah Penerimaan Alokasi Dana Desa (ADD) di Kecamatan Sungai Bungkal, 2023 / *Number of Village Fund Allocation Receipts (ADD) in Sungai Bungkal Sub-District, 2023* 135


DAFTAR GAMBAR/LIST OF FIGURES

	Halaman/Page
1.1. 1 Persentase Luas Kecamatan Sungai Bungkal Dengan Kota Sungai Penuh / <i>Percentage of Area of Sungai Bungkal with Kota Sungai Penuh</i>	29
1.1. 2 Perbandingan Luas Kecamatan di Kota Sungai Penuh / <i>Comparison of Subdistrict Area in Sungai Bungkal City</i>	30
2.2. 1 Penduduk Kecamatan Sungai Bungkal Dirinci Menurut Jenis Kelamin, 2021 – 2023 / <i>Population of Sungai Bungkal Subdistrict, Specified by Gender, 2021 – 2023</i>	43
2.2. 2 Perkembangan Penduduk Dan Rumah Tangga di Kecamatan Sungai Bungkal, 2021 – 2023 / <i>Population and Household Development in Sungai Bungkal Sub-District, 2021 - 2023</i>	45
2.2. 3 Penduduk Menurut Jenis Kelamin dan Kelompok Umur di Kecamatan Sungai Bungkal, 2023 / <i>Population by Gender and Age Group in Sungai Bungkal Sub-District, 2023</i>	48
2.2. 4 Jumlah Penduduk Kecamatan Sungai Bungkal Dirinci Per Desa, 2022 – 2023 / <i>Total Population of Sungai Bungkal Subdistrict Per Village, 2022 – 2023</i>	50
4.5. 1 Realisasi Penerimaan Pajak Bumi Dan Bangunan (PBB) di Kecamatan Sungai Bungkal, 2023 / <i>Realization of Land and Building Tax (PBB) Revenue in Sungai Bungkal Sub-District, 2023</i>	136

<https://sungaipenuhkota.bps.go.id>

BAB 1

Geografi dan Iklim *Geography and Climate*



SOCIAL

Tabel 1.1. 1 Luas Daerah Menurut Kelurahan/Desa

Table 1.1.1 Total Area by Kelurahan/Village

Kelurahan/Desa <i>Kelurahan/Village</i>	Luas ¹ (km ²) <i>Total Area¹ (square.km)</i>	Persentase terhadap Luas Kecamatan <i>Percentage to Sub District's Area</i>
(1)	(2)	(3)
	129.02	100.00
1. Sumur Anyir	4.94	4.45
2. Pelayang Raya	9.61	8.66
3. Talang Lindung	43.03	38.78
4. Sungai Ning	49.16	44.31
5. Koto Tinggi	1.46	1.32
6. Kelurahan Dusun Baru	2.75	2.48
Kecamatan Sungai Bungkal	110,95	100,00

Catatan/Notes ¹Berdasarkan Peraturan Menteri Dalam Negeri Nomor 137 Tahun 2020 tanggal 29 Desember 2020 / *Based on Minister of Home Affairs Regulation Number 137/2020, December 29,2020*

Sumber/Source Kementerian Dalam Negeri / *Minister of Home Affairs*

Tabel 1.1. 2 Keadaan Geografis Kecamatan Sungai Bungkal, 2023
Table 1.1 2 Geographical Condition of Sungai Bungkal Sub-District, 2023

-
-
1. Kecamatan Sungai Bungkal terletak di Kota Sungai Penuh

 2. Luas Wilayah Kecamatan : 110.95 Km²

 3. Banyaknya Desa : 6 Desa

 4. Ketinggian Dari Permukaan Laut : 500 – 1500 m diatas Permukaan Laut

 5. Batas-batas Kecamatan Sungai Bungkal :
 - 5.1 Sebelah Utara Berbatasan Dengan Kecamatan Pesisir Bukit
 - 5.2 Sebelah Timur Berbatasan Dengan Kecamatan Pondok Tinggi
 - 5.3 Sebelah Selatan Berbatasan Dengan Kecamatan Sungai Penuh
 - 5.4 Sebelah Barat Berbatasan Dengan Kabupaten Pesisir Selatan Provinsi Sumatera Barat

Sumber/Source : BPS Kota Sungai Penuh

SOCIAL

Tabel 1.1. 3 Batas Wilayah Desa/Kelurahan Pada Kecamatan Sungai Bungkal, 2023

Table 1.1 3 Kelurahan/Village Boundaries in Sungai Bungkal Sub-District, 2023

Desa/Kelurahan Kelurahan/Village	Batas-batas Wilayah Area Boundaries
(1)	(2)
1. Sumur Anyir	A. Utara : DesaSimpang Tiga Rawang B. Selatan : Kelurahan Dusun Baru C. Barat : Kecamatan Pesisir Bukit D. Timur : Desa Gedang
2. Pelayang Raya	A. Utara : Desa Koto Tinggi B. Selatan : Desa Talang Lindung C. Barat : Desa Sungai Ning D. Timur : Desa Amar Sakti
3. Talang Lindung	A. Utara : Desa Pelayang Raya B. Selatan : Kab. Pesisir Selatan, Sumbar C. Barat : Desa Sungai Ning D. Timur : Desa Sungai Jernih
4. Sungai Ning	A. Utara : Desa Koto Renah B. Selatan : Desa Pelayang Raya C. Barat : Kab. Pesisir Selatan, Sumbar D. Timur : Koto Tengah

Sumber/Source : BPS Kota Sungai Penuh

Tabel 1.1. 4 Lanjutan /Continued

Desa/Kelurahan Kelurahan/Village	Batas-batas Wilayah Area Boundaries
(1)	(2)
5. Koto Tinggi	A. Utara : Kel. Dusun Baru B. Selatan C. Barat : Desa Pelayang Raya D. Timur : Desa Koto Renah : Kelurahan Dusun Baru
6. Kel. Dusun Baru	A. Utara B. Selatan C. Barat : Desa Koto Renah D. Timur : Kel. Pasar Sungai Penuh : Desa Koto Tinggi : Desa Sumur Anyir

Sumber/Source : BPS Kota Sungai Penuh

SOCIAL

Tabel 1.1. 5 Jarak Antara Desa ke Ibukota Kecamatan Sungai Bungkal, 2023

Table 1.1.4 Distance Between Villages to the Capital District of Sungai Bungkal, 2023

Desa/Kelurahan Kelurahan/Village	Jarak ke Ibukota Kecamatan <i>Distance Between Villages to the Capital District</i> (Km)
(1)	(2)
1. Sumur Anyir	2
2. Pelayang Raya	2
3. Talang Lindung	2
4. Sungai Ning	2
5. Koto Tinggi	1
6. Kelurahan Dusun Baru	1

Sumber/Source : Kantor Camat Sungai Bungkal / *Sungai Bungkal Sub-District Office*

Tabel 1.1. 6 Jarak Antara Desa Ke Ibukota Kota Sungai Penuh, 2023
Table 1.1. 5 Distance Between Villages To The Capital City Of Sungai Bunkal, 2023

Desa/Kelurahan Kelurahan/Village	Jarak ke Ibukota Kabupaten 5 Distance Between Villages To The Capital City (Km)
(1)	(2)
1. Sumur Anyir	2
2. Pelayang Raya	1
3. Talang Lindung	2
4. Sungai Ning	2
5. Koto Tinggi	1
6. Kelurahan Dusun Baru	1

Sumber/Source : Kantor Camat Sungai Bunkal / *Sungai Bunkal Sub-District Office*

SOCIAL

Tabel 1.1.7 Luas Lahan Berdasarkan Penyebaran Jenis Tanah dan Persentase Terhadap Total di Kecamatan Sungai Bungkal, 2023
Table 1.1.6 Land Area Based on Distribution of Soil Types and Percentage of Total in Sungai Bungkal Sub-District, 2023

Jenis Tanah <i>Soil Types</i>	Luas Area (Ha)	Persentase Terhadap Total <i>Percentage (%)</i>
(1)	(2)	(3)
1. Andosol	-	-
2. Padsolik Merah Kuning	-	-
3. Latosol	-	-
4. Komplek	-	-
5. Alluvial	-	-
Kecamatan Sungai Bungkal	-	-

Sumber/Source : Kantor Camat Sungai Bungkal / *Sungai Bungkal Sub-District Office*

Tabel 1.1. 8 Luas Lahan Menurut Penggunaannya di Kecamatan Sungai Bungkal, 2023 (Ha)

Table 1.1. 7 Land Area by Use in Sungai Bungkal Sub-District, 2023 (Ha)

Desa/Kelurahan <i>Kelurahan/Village</i>	Bangunan/ Pekarangan <i>Building / Yard</i>	Tegal/ Kebun <i>Crops</i>	Ladang/ Huma <i>Field</i>
(1)	(2)	(3)	(4)
1. Sumur Anyir	75	62	-
2. Pelayang Raya	31	32	53
3. Talang Lindung	108.25	20	382.72
4. Sungai Ning	10	500	450
5. Koto Tinggi	21	64	-
6. Kel. Dusun Baru	33	295	-
Kecamatan Sungai Bungkal	278,25	973	885,72

SOCIAL

Tabel 1.1. 9 Lanjutan / *Continued*

Desa <i>Village</i>	TNKS	Sawah <i>Rice Fields</i>	Rawa <i>Swamp</i>
(1)	(5)	(6)	(7)
1. Sumur Anyir	-	63	-
2. Pelayang Raya	-	1	-
3. Talang Lindung	2475	-	-
4. Sungai Ning	4691	-	-
5. Koto Tinggi	-	-	-
6. Kel. Dusun Baru	-	11	-
Kecamatan Sungai Bungkal	7166	75	-

Tabel 1.1. 10 Lanjutan / *Continued*

Desa <i>Village</i>	Tambak <i>Pond</i>	Kolam/ Empang <i>Fishpond</i>	Sementara Tdk Digunakan <i>Temporarily Not Used</i>
(1)	(8)	(9)	(10)
1. Sumur Anyir	-	5	-
2. Pelayang Raya	-	-	-
3. Talang Lindung	-	-	-
4. Sungai Ning	-	-	14
5. Koto Tinggi	-	1	50
6. Kel. Dusun Baru	-	1.5	-
Kecamatan Sungai Bungkal	-	7,5	64

SOCIAL

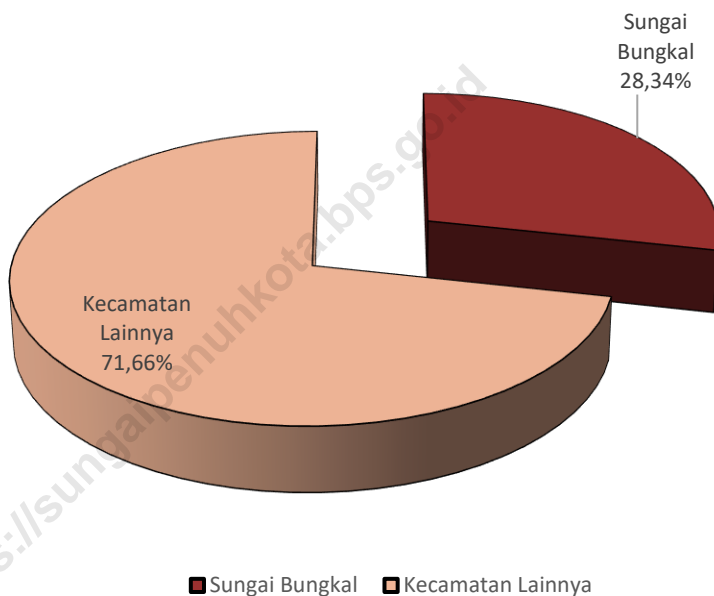
Tabel 1.1. 11 Lanjutan / *Continued*

Desa <i>Village</i>	Hutan Rakyat <i>Forest</i>	Perkebunan <i>Crops</i>	Lain-lain <i>Other</i>
(1)	(11)	(12)	(13)
1. Sumur Anyir	-	-	-
2. Pelayang Raya	-	-	3,80
3. Talang Lindung	-	-	3,812
4. Sungai Ning	-	-	171
5. Koto Tinggi	-	-	50
6. Kel. Dusun Baru	-	-	-
Kecamatan Sungai Bungkal	-	-	228,61

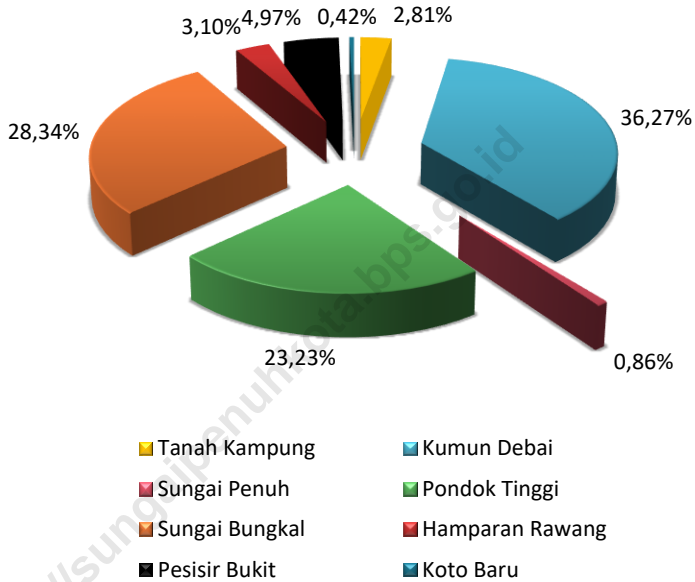
Sumber/*Source* : Kantor Camat Sungai Bungkal / *Sungai Bungkal Sub-District Office*

Gambar 1.1. 1 Persentase Luas Kecamatan Sungai Bungkal Dengan Kota Sungai Penuh

Figure 1.1. 1 Percentage of Area of Sungai Bungkal with Kota Sungai Penuh



Gambar 1.1. 2 Perbandingan Luas Kecamatan di Kota Sungai Penuh
Figure 1.1. 2 Comparison of Subdistrict Area in Sungai Bungkal City



BAB 2

Sosial dan Kesejahteraan Rakyat *Social and Welfare*



SOCIAL

Social dan Kesejahteraan Rakyat / Social and Welfare

<https://sungaipenuhkota.bps.go.id>

2.1 Pemerintahan / *Government*

Tabel 2.1. 1 Nama Camat yang Pernah Menjabat di Kecamatan Sungai Bungkal

Table 2.2.1 Name of Sub-District Head in Sungai Bungkal Sub-District

Nama	Periode (Tahun)
<i>Name</i>	<i>Periode (Years)</i>
(1)	(2)
ZULWACHDI	2012 – 2017
ERIZAL RISMAN	2017 - 2020
H. JON TAUFIK, SE	2020 - 2022
VICTORY SYAFUTRA,S.STP.,M.AP.	2022 - Sekarang

Sumber/*Source* : Kantor Camat Sungai Bungkal / *Sungai Bungkal Sub-District Office*

SOCIAL

Tabel 2.1. 2 Nama Pejabat Struktural di Lingkungan Kantor Camat Sungai Bungkal, 2023

Table 2.1.2 Name of the Structural Officer in Sungai Bungkal Sub-district, 2023

Nama Name	Jabatan Position
(1)	(2)
VICTORY SYAFUTRA,S.STP.,M.AP	Camat
MARMAN,S.Sos	Sekcam
PLORENTINA, S.Sos, M.M	Kasi Pemerintahan
YENNI REFINDA,SE	Kasi PMD / Ekobang
JUSA IVORY ERZA,S.STP	Kasi KPM
IRVAN SETIADI,S.STP	Kasi Trantib
YESI YENI KRISTINA,SE	Kasi PELUM
RONA SAPUTRA,SPD	Kasubbag Umum
ALHAM MUHARYA, S.IP	Kasubbag Keuangan

Sumber/Source : Kantor Camat Sungai Bungkal / *Sungai Bungkal Sub-District Office*

Tabel 2.1. 3 Banyaknya Pegawai Dirinci Menurut Jabatan Pada Kantor Camat Sungai Bungkal, 2022– 2023

Table 2.1.3 Number of Employees Specified by Position at Sungai Bungkal Subdistrict Office, 2022 – 2023

Jabatan <i>Position</i>	Banyaknya Pegawai <i>Number of Employees</i>	
	2022	2023
(1)	(2)	(3)
Camat	1	1
Sekcam	3	1
Kepala Seksi	5	5
Kasubbag	1	2
Staff	11	8
Pegawai Honorer	8	6

Sumber/Source : Kantor Camat Sungai Bungkal / *Sungai Bungkal Sub-District Office*

SOCIAL

Tabel 2.1. 4 Nama Kepala Desa dan Sekretaris Desa Yang Menjabat di Kecamatan Sungai Bungkal, 2023

Tabel 2.1.4 Name of Village Head and Village Secretary In Sungai Bungkal Sub-District, 2023

Desa	Kepala Desa	Sekretaris Desa
(1)	(2)	(3)
1. Sumur Anyir	Jon Frianto	Nelva
2. Pelayang Raya	Supriadi	SuciRamadani
3. Talang Lindung	Zulfajri	Nini Nilawati
4. Sungai Ning	Ahmad Kamil	Nuriman
5. Koto Tinggi	Arman	Dewi Sartika
6. Kel. Dusun Baru	Asrizal	Rian Naveria

Sumber/Source : Kantor Camat Sungai Bungkal / Sungai Bungkal Sub-District Office

Tabel 2.1. 5 Jumlah Aparat Pemerintah Desa Dirinci Per Desa, 2023
Table 2.1.5 Number of Village Government Officials Per Village, 2023

Desa <i>Village</i>	Banyaknya <i>Number</i>			
	Lingkungan	RT	Aparat Desa <i>Village</i> <i>Officials</i>	Kepala Dusun <i>Village</i> <i>chief</i>
(1)	(2)	(3)	(4)	(5)
1. Sumur Anyir	4	8	8	4
2. Pelayang Raya	-	8	10	4
3. Talang Lindung	9	9	10	4
4. Sungai Ning	-	7	5	3
5. Koto Tinggi	-	4	7	2
6. Kel. Dusun Baru	3	12	16	-

Sumber/*Source* : Kantor Camat Sungai Bungkal / *Sungai Bungkal Sub-District Office*

SOCIAL

Tabel 2.1. 6 Jumlah Dusun Dalam Kecamatan Sungai Bungkal Dirinci Per Desa 2022 – 2023

Table 2.1.6 Number of sub-villages in Sungai Bungkal sub-district by village 2022-2023

Desa Village	Jumlah Dusun Number of Village	
	2022	2023
(1)	(2)	(3)
1. Sumur Anyir	4	4
2. Pelayang Raya	4	4
3. Talang Lindung	4	4
4. Sungai Ning	3	3
5. Koto Tinggi	2	2
6. Kel. Dusun Baru	-	-

Sumber/Source : Kantor Camat Sungai Bungkal / Sungai Bungkal Sub-District Office

Tabel 2.1. 7 Jumlah Rukun Tetangga (RT) Dalam Kecamatan Sungai Bungkal Dirinci Per Desa, 2022 – 2023

Table 2.1.7 Number of RT in Sungai Bungkal sub-district by village, 2022 - 2023

Desa Village	Jumlah RT Number of RT	
	2022	2023
(1)	(2)	(3)
1. Sumur Anyir	8	8
2. Pelayang Raya	8	8
3. Talang Lindung	9	9
4. Sungai Ning	7	7
5. Koto Tinggi	4	4
6. Kel. Dusun Baru	12	12
Kecamatan Sungai Bungkal	48	48

Sumber/Source : Kantor Camat Sungai Bungkal / *Sungai Bungkal Sub-District Office*

SOCIAL

Tabel 2.1. 8 Luas Tanah Kas Desa, Tahun Perolehan, Jenis Komoditi yang Ditanam di Kecamatan Sungai Bungkal, 2023
Table 2.1.8 Area of Village Cash Land, Year of Acquisition, Type of Commodity Planted in Sungai Bungkal Sub-District, 2023

Desa Village	Luas Area (m ²)	Tahun Perolehan Year of Acquisition	Jenis Lahan Land Type	Komoditi yg Ditanam Type of Commodity Planted
(1)	(2)	(3)	(4)	(5)
1. Sumur Anyir	215	2017	Sawah	Padi
2. Pelayang Raya	308	1990	Sawah	Padi
3. Talang Lindung	4303	1989	Kering	Hortikultura
4. Sungai Ning	650	1990	Ladang	Ubi/Sayur
5. Koto Tinggi	700	2022	-	-
6. Kel. Dusun Baru	-	-	-	-
Kecamatan Sungai Bungkal				

Sumber/Source : Kantor Camat Sungai Bungkal / *Sungai Bungkal Sub-District Office*

Tabel 2.1. 9 Pembagian Wilayah Administrasi Pemerintah Desa di Kecamatan Sungai Bungkal, 2023

Table 2.1. 9 Division of Village Government Administration Areas in Sungai Bungkal Sub-District, 2023

Desa Village	Desa Swadaya	Desa Swakarya	Desa Swasembada
(1)	(2)	(3)	(4)
1. Sumur Anyir	-	-	-
2. Pelayang Raya	-	1	-
3. Talang Lindung	-	1	-
4. Sungai Ning	-	1	-
5. Koto Tinggi	-	-	1
6. Kel. Dusun Baru	-	-	-
Kecamatan Sungai Bungkal	-	3	1

Sumber/Source : Kantor Camat Sungai Bungkal / *Sungai Bungkal Sub-District Office*

2.2 Kependudukan / Population

Tabel 2.2. 1 Banyaknya Penduduk, Jenis Kelamin dan Sex Rasio Penduduk Kecamatan Sungai Bungkal, 2021– 2023

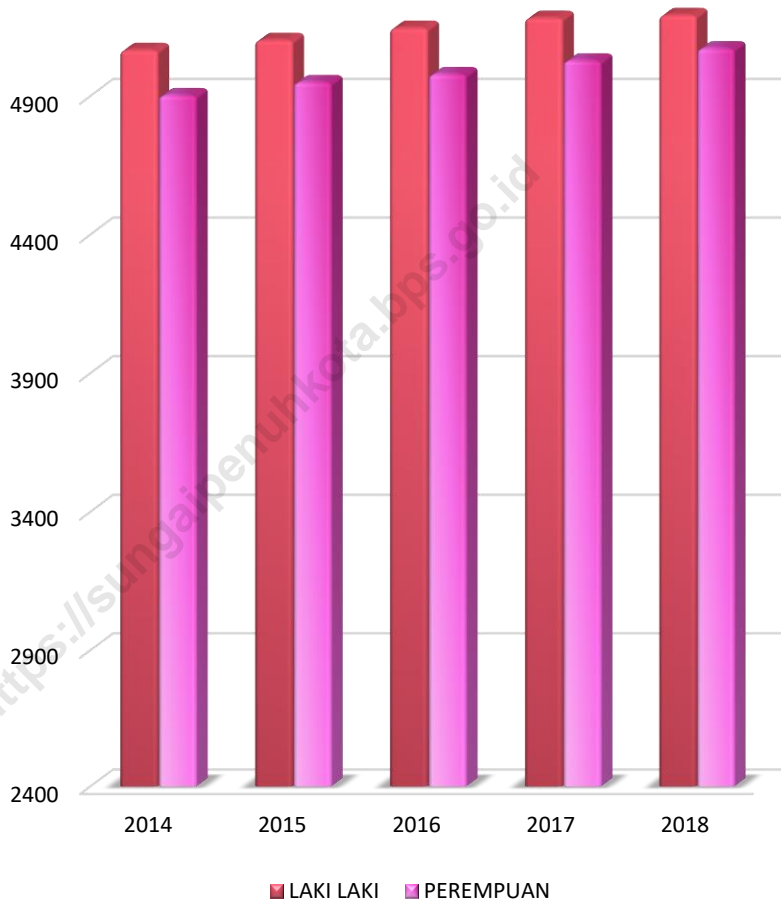
Table 2.2.1 Number of Population, Sex and Sex Population Ratio of Sungai Bungkal Sub-District, 2021 - 2023

Tahun Year	Laki-laki Male	Perempuan Female	Jumlah Total	Sex Ratio
(1)	(2)	(3)	(4)	(5)
2019	5,610	5,408	11,018	104
2020	5,484	5,339	10,823	103
2021	5,370	5,292	10,662	101
2022	-	-	-	-
2023	5,670	5,560	11,230	102

Sumber/Source : Data Hasil Proyeksi SP2010 / SP2022 Projection

Gambar 2.2. 1 Penduduk Kecamatan Sungai Bungkal Dirinci Menurut Jenis Kelamin, 2019 – 2023

Figure 2.2. 1 Population of Sungai Bungkal Subdistrict, Specified by Gender, 2019 - 2023



SOCIAL

Tabel 2.2. 2 Banyaknya Penduduk, Jumlah Rumah Tangga, Dan Rata-Rata ART Di Kecamatan Sungai Bungkal, 2019 –2023

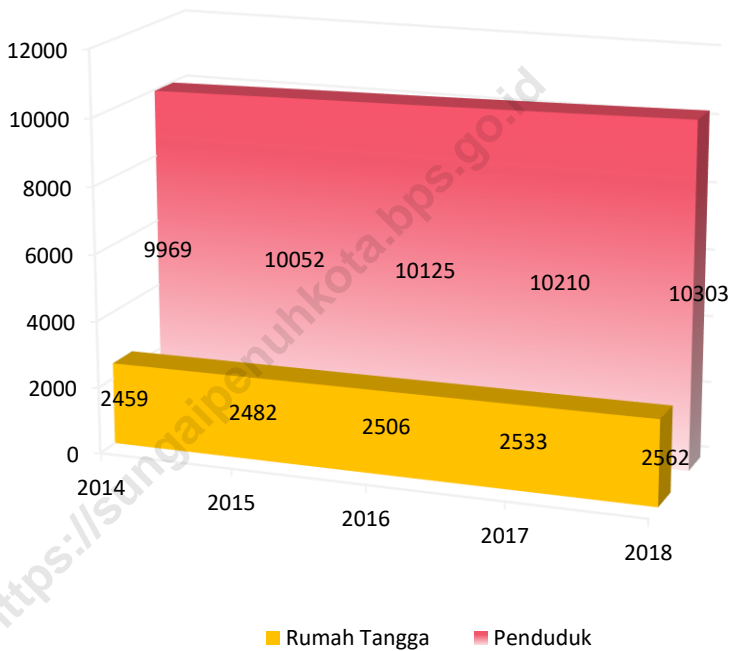
Table 2.2.2 Number of Population, Number of Households, and Average of ART in Sungai Bungkal Sub-District, 2019-2023

Tahun <i>Year</i>	Jumlah Penduduk <i>Number of Population</i>	Jumlah Rumah Tangga <i>Number of Households</i>	Rata-rata Anggota RT <i>Average of ART</i>
(1)	(2)	(3)	(4)
2019	11,018	3,127	3
2020	10,823	3,223	3
2021	10,662	3,179	3
2022	-	-	-
2023	11,230	3,490	3

Sumber/Source : Data Hasil Proyeksi SP2010 / SP2022 Projection

Gambar 2.2. 2 Perkembangan Penduduk Dan Rumah Tangga di Kecamatan Sungai Bungkal, 2019 – 2023

Figure 2.2. 2 Population and Household Development in Sungai Bungkal Sub-District, 2019 - 2023



SOCIAL

Tabel 2.2. 3 Jumlah Penduduk Menurut Desa, Kecamatan Sungai Bungkal, 2023

Table 2.2.3 Population Statistics by Villages in Sungai Bungkal Sub-District, 2023

Desa <i>Village</i>	Jumlah Penduduk <i>Number of Population</i>
(1)	(2)
1. Sumur Anyir	1,838
2. Pelayang Raya	2,164
3. Talang Lindung	1,766
4. Sungai Ning	1,693
5. Koto Tinggi	1,240
6. Kel. Dusun Baru	2,529

Sumber/*Source* : Data Hasil Proyeksi SP2010 / *SP2022 Projection*

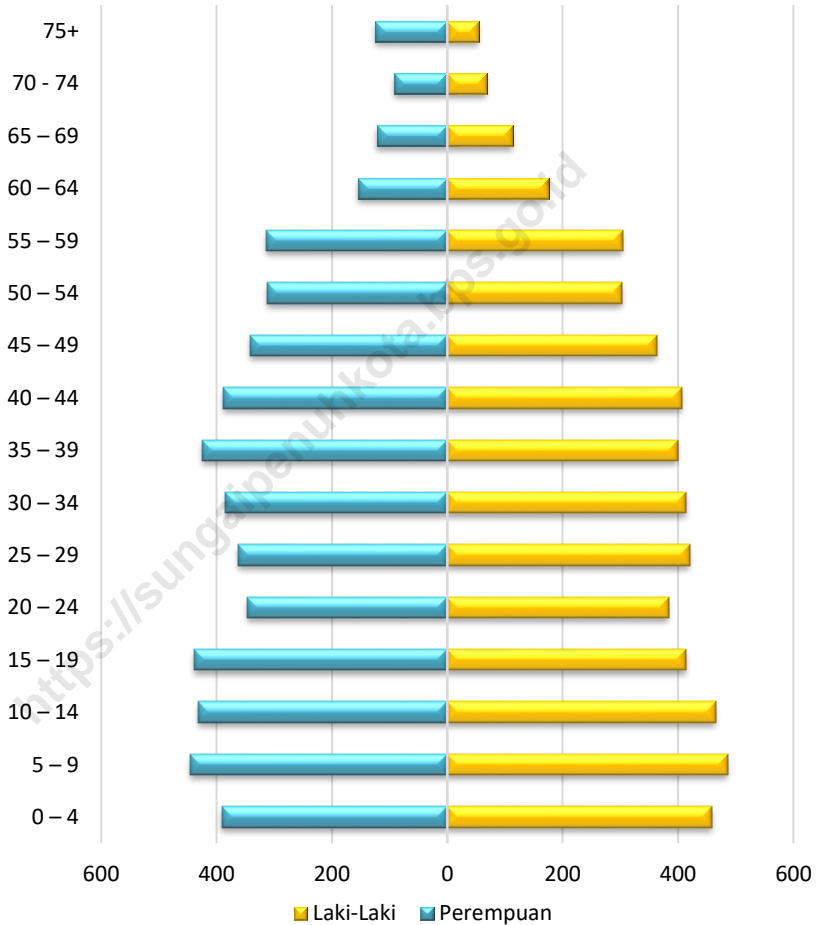
Tabel 2.2. 4 Penduduk Menurut Jenis Kelamin Dan Kelompok Umur di Kecamatan Sungai Bungkal, 2023
Table 2.2.4 Population by Gender and Age Group in Sungai Bungkal Sub-District, 2023

Kelompok Umur <i>Age Group</i>	Penduduk <i>Population</i>		Jumlah <i>Total</i>	<i>Sex Ratio</i>
	Laki-laki <i>Male</i>	Perempuan <i>Female</i>		
(1)	(2)	(3)	(4)	(5)
0-4	390	361	751	108
5-9	444	460	904	97
10-14	508	455	963	112
15-19	527	456	983	116
20-24	497	475	972	105
25-29	434	393	827	110
30-34	363	385	748	94
35-39	356	356	712	100
40-44	462	421	883	110
45-49	401	415	816	97
50-54	349	354	703	99
55-59	273	290	563	94
60-64	220	240	460	92
65-69	206	214	420	96
70-74	143	144	287	99
75+	97	141	238	69

Sumber/Source : BPS Kota Sungai Penuh

Gambar 2.2. 3 Penduduk Menurut Jenis Kelamin dan Kelompok Umur di Kecamatan Sungai Bungkal, 2023

Figure 2.2. 3 Population by Gender and Age Group in Sungai Bungkal Sub-District, 2023



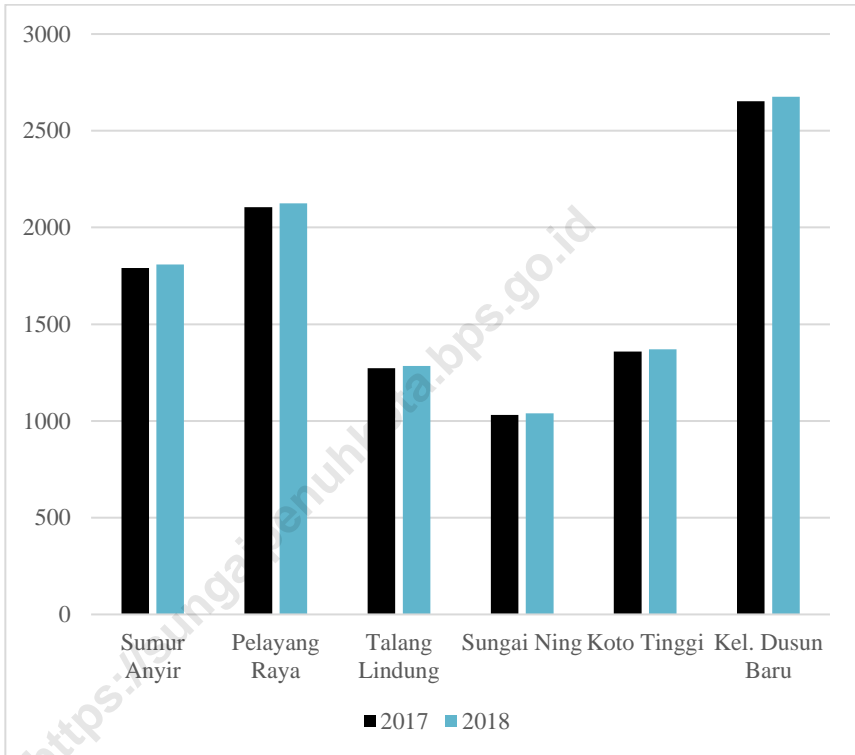
Tabel 2.2. 5 Jumlah Penduduk Kecamatan Sungai Bungkal Dirinci Per Desa, 2021 - 2023*Table 2.2.5 Total Population of Sungai Bungkal Subdistrict by Village, 2021 – 2023*

Desa <i>Village</i>	2021	2023
(1)	(2)	(3)
1. Sumur Anyir	1708	1838
2. Pelayang Raya	1576	2164
3. Talang Lindung	2088	1766
4. Sungai Ning	1620	1693
5. Koto Tinggi	1182	1240
6. Kel. Dusun Baru	2488	2529
Kecamatan Sungai Bungkal	10662	11230

Sumber/Source : Data Hasil Proyeksi SP2010 / SP2022 Projection

Gambar 2.2. 4 Jumlah Penduduk Kecamatan Sungai Bungkal Dirinci Per Desa, 2022 – 2023

Figure 2.2. 4 Total Population of Sungai Bungkal Subdistrict Per Village, 2022 – 2023



Tabel 2.2. 6 Jumlah Penduduk Menurut Jenis Kelamin Dirinci Per Desa Di Kecamatan Sungai Bungkal, 2023

Table 2.2.6 Population Statistics by Gender Specified Per Village in Sungai Bungkal Sub-District, 2023

Desa <i>Village</i>	Penduduk <i>Population</i>			<i>Sex Ratio</i>
	Laki-laki <i>Male</i>	Perempuan <i>Female</i>	Jumlah <i>Total</i>	
(1)	(2)	(3)	(4)	(5)
1. Sumur Anyir	936	902	1838	104
2. Pelayang Raya	1064	1100	2164	97
3. Talang Lindung	887	879	1766	101
4. Sungai Ning	868	825	1693	105
5. Koto Tinggi	613	627	1240	98
6. Kel. Dusun Baru	1302	1227	2529	106

Sumber/Source : Data Hasil Proyeksi SP2010 / SP2022 Projection

Tabel 2.2. 7 Luas Wilayah, Jumlah Penduduk, dan Kepadatan Penduduk Dirinci Menurut Desa di Kecamatan Sungai Bungkal, 2023

Table 2.2.7 Area, Population, and Population Density by Village in Sungai Bungkal Sub-District, 2023

Desa <i>Village</i>	Luas Wilayah <i>Area (km²)</i>	Jumlah Penduduk <i>Number of Population</i>	Kepadatan Penduduk (Jiwa/km ²) <i>Population Density</i>
(1)	(2)	(3)	(4)
1. Sumur Anyir	4.94	1838	372,06
2. Pelayang Raya	9.61	2164	225,18
3. Talang Lindung	43.03	1766	41,04
4. Sungai Ning	49.16	1693	34,43
5. Koto Tinggi	1.46	1240	849,31
6. Kel. Dusun Baru	2.75	2529	919,63
Kecamatan Sungai Bungkal	110,95	11230	101,21

Sumber/Source : BPS Kota Sungai Penuh

Tabel 2.2. 8 Luas Wilayah, Jumlah Rumah Tangga, dan Penguasaan Lahan per Rumah Tangga (Ha) Dirinci Menurut Desa Di Kecamatan Sungai Bungkal, 2023
Table 2.2.8 Area, Number of Households, and Land Tenure per Household (Ha) by Village in Sungai Bungkal Sub-District, 2023

Desa <i>Village</i>	Luas Wilayah <i>Area (Ha)</i>	Jumlah Rumah Tangga <i>Number of Households</i>	Penguasaan Lahan per Rumah Tangga <i>Land Tenure per Household (Ha)</i>
(1)	(2)	(3)	(4)
1. Sumur Anyir	494	587	1
2. Pelayang Raya	961	660	1
3. Talang Lindung	4303	528	8
4. Sungai Ning	4916	518	9
5. Koto Tinggi	146	385	1
6. Kel. Dusun Baru	275	812	1
Kecamatan Sungai Bungkal	11095	3490	21

2.3 Pendidikan / Education

Tabel 2.3. 1 Banyaknya Jasa Pendidikan Formal Menurut Jenjang Pendidikan Menurut Desa di Kecamatan Sungai Bungkal, 2023

Table 2.3.1 Number of Formal Education Services by Education Level by Village in Sungai Bungkal Sub-District, 2023

Desa Village	TK	SD	SMP	SMA/ SMK	Perguruan Tinggi
(1)	(2)	(3)	(4)	(5)	(6)
1. Sumur Anyir	2	3	-	1	1
2. Pelayang Raya	1	2	-	-	-
3. Talang Lindung	1	2	-	-	-
4. Sungai Ning	-	1	-	-	-
5. Koto Tinggi	2	3	2	-	-
6. Kel. Dusun Baru	-	3	-	-	-
Kecamatan Sungai Bungkal	6	14	2	1	1

Tabel 2.3. 1 Lanjutan / Continued

Desa <i>Village</i>	RA	MIS	MIN	MTS	MAN
(1)	(7)	(8)	(9)	(10)	(11)
1. Sumur Anyir	-	-	-	1	-
2. Pelayang Raya	-	-	-	-	-
3. Talang Lindung	1	1	-	-	-
4. Sungai Ning	-	-	-	-	-
5. Koto Tinggi	-	-	-	-	-
6. Kel. Dusun Baru	-	-	-	-	-
Kecamatan Sungai Bungkal	1	1	-	1	-

Sumber/Source : Monografi Desa / *Village Monographs*

Tabel 2.3. 2 Banyaknya Jasa Pendidikan Nonformal Swasta Menurut Jenis Dirinci Menurut Desa di Kecamatan Sungai Bungkal, 2023

Table 2.3. 2 Number of Private Non-formal Education Services by Type Specified by Village in Sungai Bungkal Sub-District, 2023

Desa <i>Village</i>	Kursus Bahasa Inggris <i>English Course</i>	Kursus Komputer <i>Computer Course</i>	Kursus Kecantikan <i>Beauty Class</i>	Kursus Musik <i>Music Course</i>	Lainnya <i>Other</i>
(1)	(2)	(3)	(4)	(5)	(6)
1. Sumur Anyir	-	-	-	1	-
2. Pelayang Raya	-	-	1	-	-
3. Talang Lindung	-	-	-	1	-
4. Sungai Ning	1	1	-	-	-
5. Koto Tinggi	-	-	-	-	-
6. Kel. Dusun Baru	-	-	-	-	-
Kecamatan Sungai Bungkal	1	1	1	2	-

Sumber/Source : Monografi Desa / *Village Monographs*

Tabel 2.3. 3 Jumlah Jasa Pendidikan PAUD, Nama Sekolah, dan Tahun Berdiri Di Kecamatan Sungai Bungkal, 2023

Table 2.3. 3 Number of PAUD Education Services, School Names, and Year of Standing in Sungai Bungkal Sub-District, 2023

Desa <i>Village</i>	Jumlah Sekolah <i>Number of Schools</i>	Nama Sekolah <i>School Name</i>	Tahun Berdiri <i>Since</i>
(1)	(2)	(3)	(4)
1. Sumur Anyir		-	-
2. Pelayang Raya		Mutiara Hayati	2015
3. Talang Lindung		Ananda	2007
		Insan Rabbani	2019
4. Sungai Ning		Permata	2018
		Titian	2016
5. Koto Tinggi		Sayang Ibu	2009
		Aisyah Islamic School	2022
		Amanah	2020
6. Kel. Dusun Baru		-	

Sumber/Source : Monografi Desa / *Village Monographs*

Tabel 2.3. 4 Jumlah Tenaga Pendidik PAUD di Kecamatan Sungai Bungkal, 2023
Table 2.3. 4 Number of PAUD Educators in Sungai Bungkal Sub-District, 2023

Desa <i>Village</i>	Jumlah Sekolah <i>Number of Scholls</i>	Jenis Kelamin <i>Gender</i>	
		Laki-laki <i>Male</i>	Perempuan <i>Female</i>
(1)	(2)	(3)	(4)
1. Sumur Anyir	1	-	-
2. Pelayang Raya	1	-	-
3. Talang Lindung	2	-	-
4. Sungai Ning	2	-	-
5. Koto Tinggi	3	-	-
6. Kel. Dusun Baru	-	-	-

Sumber/*Source* : HIMPAUDI Kecamatan Sungai Bungkal

Tabel 2.3. 5 Tingkat Pendidikan Tenaga Pendidik PAUD di Kecamatan Sungai Bungkal, 2023*Table 2.3. 5 Education Level of PAUD Educators in Sungai Bungkal Sub-District, 2023*

Desa <i>Village</i>	Jumlah Sekolah <i>Number of Schools</i>	Tingkat Pendidikan Pendidik <i>Education Level</i>		
		SMP	SMA	Perguruan Tinggi <i>College</i>
(1)	(2)	(3)	(4)	(5)
1. Sumur Anyir	1	-	-	-
2. Pelayang Raya	1	-	-	-
3. Talang Lindung	2	-	-	-
4. Sungai Ning	2	-	-	-
5. Koto Tinggi	3	-	-	-
6. Kel. Dusun Baru	-	-	-	-

Sumber/*Source* : HIMPAUDI Kecamatan Sungai Bungkal

SOCIAL

Tabel 2.3. 6 Jumlah Peserta Didik PAUD Menurut Kelompok Umur dan Jenis Kelamin Di Kecamatan Sungai Bungkal, 2023
Table 2.3. 6 Number of PAUD Students According to Age and Gender Groups in Sungai Bungkal Sub-District, 2023

Desa Village	Umur Peserta Didik (th) Student Age (Year)					
	0-2		2-4		4-6	
	L	P	L	P	L	P
(1)	(2)	(3)	(4)	(5)	(6)	(7)
1. Sumur Anyir	-	-	-	-	-	-
2. Pelayang Raya	-	-	-	-	-	-
3. Talang Lindung	-	-	-	-	-	-
4. Sungai Ning	-	-	-	-	-	-
5. Koto Tinggi	-	-	-	-	-	-
6. Kel. Dusun Baru	-	-	-	-	-	-

Sumber/Source : HIMPAUDI Kecamatan Sungai Bungkal

Tabel 2.3. 7 Banyaknya Taman Kanak-Kanak Negeri Dan Swasta Di Kecamatan Sungai Bungkal, 2023

Table 2.3. 7 Number of Public and Private Kindergartens in Sungai Bungkal Sub-District, 2023

Desa	TK Negeri	TK Swasta
(1)	(2)	(3)
1. Sumur Anyir	-	2
2. Pelayang Raya	1	-
3. Talang Lindung	1	1
4. Sungai Ning	-	-
5. Koto Tinggi	1	1
6. Kel. Dusun Baru	-	-

Sumber/Source : UPTD Dinas Pendidikan Kecamatan Sungai Bungkal

Tabel 2.3. 8 Jumlah Murid dan Guru Taman Kanak-Kanak (TK) di Kecamatan Sungai Bungkal, 2023*Table 2.3. 8 Number of Kindergarten Students and Teachers (TK) in Sungai Bungkal Sub-District, 2023*

Desa Village	Jumlah Murid Number of Students		Jumlah Guru Number of Teachers	
	L/M	P/F	L/M	P/F
	(1)	(2)	(3)	(4)
1. Sumur Anyir	-	-	-	-
2. Pelayang Raya	-	-	-	-
3. Talang Lindung	14	17	0	11
4. Sungai Ning	-	-	-	-
5. Koto Tinggi	-	-	-	-
6. Kel. Dusun Baru	-	-	-	-

Sumber/Source : UPTD Dinas Pendidikan Kecamatan S-ungai Bungkal

Tabel 2.3. 9 Banyaknya Sekolah Dasar Dan Madrasah Ibtidaiyah di Kecamatan Sungai Bungkal, 2023

Table 2.3. 9 Number of Primary Schools and Madrasah Ibtidaiyah in Sungai Bungkal Sub-District, 2023

Desa <i>Village</i>	Sekolah Dasar (SD) <i>Primary Schools</i>	Madrasah Ibtidaiyah (MI)
(1)	(2)	(3)
1. Sumur Anyir	3	-
2. Pelayang Raya	2	-
3. Talang Lindung	2	1
4. Sungai Ning	1	-
5. Koto Tinggi	3	-
6. Kel. Dusun Baru	3	-

Sumber/*Source* : UPTD Dinas Pendidikan Kecamatan Sungai Bungkal

Tabel 2.3. 10 Banyaknya Sekolah, Murid, Dan Guru Sekolah Dasar Negeri Menurut Desa di Kecamatan Sungai Bungkal, 2022/2023
Table 2.3. 10 Number of Schools, Students, and Teachers of Public Elementary Schools by Village in Sungai Bungkal Sub-District, 2022/2023

Desa Village	Sekolah Schools	Murid Students		Guru Teachers			
				PNS		Honorar	
		L/M	P/F	L/M	P/F	L/M	P/F
(1)	(2)	(3)	(4)	(5)	(6)	(7)	(8)
1. Sumur Anyir	3	69	70	2	30		
2. Pelayang Raya	2	177	192	6	23		
3. Talang Lindung	2	15	10	3	8		
4. Sungai Ning	1	30	22	2	10		
5. Koto Tinggi	3	-	-	-	-		
6. Kel. Dusun Baru	3	22	20	9	12		
Kecamatan Sungai Bungkal							

Sumber/Source : UPTD Dinas Pendidikan Kecamatan Sungai Bungkal

Tabel 2.3. 11 Banyaknya Sekolah, Murid Dan Guru Madrasah Ibtidaiyah (MI) Negeri Menurut Desa di Kecamatan Sungai Bungkal, 2022/2023
Table 2.3. 11 Number of Schools, Students and Teachers of Public Madrasah Ibtidaiyah (MI) by Village in Sungai Bungkal Sub-District, 2022/2023

Desa Village	Sekolah Schools	Murid Students		Guru Teachers			
				PNS		Honorer	
		L/M	P/F	L/M	P/F	L/M	P/F
(1)	(2)	(3)	(4)	(5)	(6)	(7)	(8)
1. Sumur Anyir	-	-	-	-	-	-	-
2. Pelayang Raya	-	-	-	-	-	-	-
3. Talang Lindung	1	76	55	-	3	1	11
4. Sungai Ning	-	-	-	-	-	-	-
5. Koto Tinggi	-	-	-	-	-	-	-
6. Kel. Dusun Baru	-	-	-	-	-	-	-
Kecamatan Sungai Bungkal	1	76	55	-	3	1	11

Sumber/Source : MI Kecamatan Sungai Bungkal

SOCIAL

Tabel 2.3. 12 Banyaknya Sekolah Menengah Pertama Dan Madrasah Tsanawiyah Di Kecamatan Sungai Bungkal, 2023
Table 2.3. 12 Number of Junior High Schools and Tsanawiyah Madrasas in Sungai Bungkal Sub-District, 2023

Desa	SMP	Madrasah Tsanawiyah (MTs)
(1)	(2)	(3)
1. Sumur Anyir	1	-
2. Pelayang Raya	-	-
3. Talang Lindung	-	-
4. Sungai Ning	-	-
5. Koto Tinggi	2	-
6. Kel. Dusun Baru	-	-

Sumber/Source : SMP dan MTs Kecamatan Sungai Bungkal

Tabel 2.3. 13 Banyaknya Sekolah, Murid Dan Guru Sekolah Menengah Pertama Menurut Desa di Kecamatan Sungai Bungkal, 2022/2023
Table 2.3. 13 Number of Schools, Students and Secondary School Teachers by Village in Sungai Bungkal Sub-District, 2022/2023

Desa Village	Sekolah Schools	Murid Students		Guru Teachers			
				PNS		Honorer	
		L/M	P/F	L/M	P/F	L/M	P/F
(1)	(2)	(3)	(4)	(5)	(6)	(7)	(8)
1. Sumur Anyir	1	-	-	-	-	-	-
2. Pelayang Raya	-	-	-	-	-	-	-
3. Talang Lindung	-	-	-	-	-	-	-
4. Sungai Ning	-	-	-	-	-	-	-
5. Koto Tinggi	2	406	397	9	37	15	37
6. Kel. Dusun Baru	-	-	-	-	-	-	-
Kecamatan Sungai Bungkal	3	406	397	9	37	15	37

Sumber/Source : SMP Kecamatan Sungai Bungkal

Tabel 2.3.14 Banyaknya Sekolah, Murid Dan Guru Madrasah Tsanawiyah Negeri Menurut Desa Di Kecamatan Sungai Bungkal, 2022/2023

Desa	Sekolah	Murid		Guru			
				PNS		Honorer	
		L	P	L	P	L	P
(1)	(2)	(3)	(4)	(5)	(6)	(7)	(8)
1. Sumur Anyir	-	-	-	-	-	-	-
2. Pelayang Raya	-	-	-	-	-	-	-
3. Talang Lindung	-	-	-	-	-	-	-
4. Sungai Ning	-	-	-	-	-	-	-
5. Koto Tinggi	-	-	-	-	-	-	-
6. Kel. Dusun Baru	-	-	-	-	-	-	-
Kecamatan Sungai Bungkal							

Sumber/Source : MTS Kecamatan Sungai Bungkal

Tabel 2.3. 14 Banyaknya Sekolah Menengah Atas, Madrasah Aliyah Dan Sekolah Menengah Kejuruan Negeri Menurut Desa Di Kecamatan Sungai Bungkal, 2023

Table 2.3. 14 Number of Senior High Schools, Madrasah Aliyah and Public Vocational High Schools by Village in Sungai Bungkal Sub-District, 2023

Desa Village	SMA Junior High	Madrasah Aliyah	SMK Vocational
(1)	(2)	(3)	(4)
1. Sumur Anyir	1	-	-
2. Pelayang Raya	-	-	-
3. Talang Lindung	-	-	-
4. Sungai Ning	-	-	-
5. Koto Tinggi	-	-	-
6. Kel. Dusun Baru	-	-	-

Sumber/Source : UPTD Dinas Pendidikan Kecamatan Sungai Bungkal

Tabel 2.3. 15 Banyaknya Sekolah, Murid Dan Guru Sekolah Menengah Atas Negeri Menurut Desa Di Kecamatan Sungai Bungkal, 2023

Table 2.3. 15 Number of Schools, Students and Teachers of State Senior High Schools by Village in Sungai Bungkal Sub-District, 2023

Desa Village	Sekolah Schools	Murid Students		Guru Teachers			
				PNS		Honorer	
		L/M	P/F	L/M	P/F	L/M	P/F
(1)	(2)	(3)	(4)	(5)	(6)	(7)	(8)
1. Sumur Anyir	1	-	-	-	-	-	-
2. Pelayang Raya	-	-	-	-	-	-	-
3. Talang Lindung	-	-	-	-	-	-	-
4. Sungai Ning	-	-	-	-	-	-	-
5. Koto Tinggi	-	-	-	-	-	-	-
6. Kel. Dusun Baru	-	-	-	-	-	-	-
Kecamatan Sungai Bungkal	1	-	-	-	-	-	-

Sumber/Source : SMA Kecamatan Sungai Bungkal

Tabel 2.3. 16 Banyaknya Sekolah, Murid dan Guru Madrasah Aliyah Negeri Menurut Desa Di Kecamatan Sungai Bungkal, 2023

Tabel 2.3.16 Number of Schools, Students, and Teachers of State Madrasah Aliyah by Village in Sungai Bungkal Sub-District, 2023

Desa Village	Sekolah Schools	Murid Students		Guru Teacher			
				PNS		Honorer	
		L/M	P/F	L/M	P/F	L/M	P/F
(1)	(2)	(3)	(4)	(5)	(6)	(7)	(8)
1. Sumur Anyir	-	-	-	-	-	-	-
2. Pelayang Raya	-	-	-	-	-	-	-
3. Talang Lindung	-	-	-	-	-	-	-
4. Sungai Ning	-	-	-	-	-	-	-
5. Koto Tinggi	-	-	-	-	-	-	-
6. Kel. Dusun Baru	-	-	-	-	-	-	-
Kecamatan Sungai Bungkal	-	-	-	-	-	-	-

Sumber/Source : MA Kecamatan Sungai Bungkal

2.4. Kesehatan / Health

Tabel 2.4. 1 Banyaknya Jasa Kesehatan Swasta di Kecamatan Sungai Bungkal, 2023

Table 2.4.1 Number of Private Health Service in Sungai Bungkal Sub-District, 2023

Desa	Dokter Praktek	Bidan Praktek	Mantri Praktek	Dukun Bayi	Dukun Paranor- mal	Tukang Pijat
(1)	(2)	(3)	(4)	(5)	(6)	(7)
1. Sumur Anyir	1	2	-	-	-	-
2. Pelayang Raya	6	15	-	-	-	3
3. Talang Lindung	-	-	2	-	3	9
4. Sungai Ning	-	1	-	-	-	2
5. Koto Tinggi	3	5	-	-	-	-
6. Kel. Dusun Baru	3	-	1	-	-	-
Kecamatan Sungai Bungkal	13	23	3	-	3	14

Sumber/Source : Puskesmas Sungai Bungkal

Tabel 2.4. 2 Banyaknya Puskesmas, Puskesmas Pembantu dan Posyandu di Kecamatan Sungai Bungkal, 2022-2023

Table 2.4.2 Number of Puskesmas, Puskesmas Pembantu, and Posyandu in Sungai Bungkal Sub-District, 2022-2023

Sarana Kesehatan <i>Health Facility</i>	Banyaknya <i>Numbers</i>	
	2022	2023
(1)	(2)	(3)
1. Puskesmas	1	-
2. Puskesmas Pembantu	-	1
3. Posyandu	9	9
4. Poskesdes	1	-
5. Polindes	-	-

Sumber/*Source* : Puskesmas Sungai Bungkal

SOCIAL

Tabel 2.4. 3 Banyaknya Puskesmas Dan Puskesmas Pembantu di Kecamatan Sungai Bungkal, 2022-2023

Table 2.4.3 Number of Puskesmas and Puskesmas Pembantu in Sungai Bungkal Sub-District, 2022-2023

Desa <i>Village</i>	Puskesmas		Puskesmas Pembantu	
	2022	2023	2022	2023
(1)	(2)	(3)	(4)	(5)
1. Sumur Anyir	-	-	-	-
2. Pelayang Raya	-	-	-	-
3. Talang Lindung	-	-	-	-
4. Sungai Ning	-	-	1	1
5. Koto Tinggi	-	-	-	-
6. Kel. Dusun Baru	-	-	-	-

Sumber/Source : Puskesmas Sungai Bungkal

Tabel 2.4. 4 Banyaknya Posyandu Dirinci Menurut Desa Di Kecamatan Sungai Bungkal, 2022 – 2023

Table 2.4.4 Number of Posyandu by Village in Sungai Bungkal Sub-District, 2022-2023

Desa Village	Posyandu	
	2022	2023
(1)	(2)	(3)
1. Sumur Anyir	1	1
2. Pelayang Raya	2	2
3. Talang Lindung	1	1
4. Sungai Ning	2	2
5. Koto Tinggi	1	1
6. Kel. Dusun Baru	2	2

Sumber/Source : Puskesmas Sungai Bungkal

SOCIAL

Tabel 2.4. 5 Banyaknya Poskesdes dan Polindes Pembantu di Kecamatan Sungai Bungkal, 2022-2023

Table 2.4.5 Number of Poskesdes and Polindes Pembantu in Sungai Bungkal DsitRICT, 2022-2023

Desa <i>Village</i>	Poskesdes		Polindes	
	2022	2023	2022	2023
(1)	(2)	(3)	(4)	(5)
1. Sumur Anyir	-	-	-	-
2. Pelayang Raya	-	-	-	-
3. Talang Lindung	-	-	-	-
4. Sungai Ning	1	1	-	-
5. Koto Tinggi	-	-	-	-
6. Kel. Dusun Baru	-	-	-	-

Sumber/*Source* : Puskesmas Sungai Bungkal

Tabel 2.4. 6 Banyaknya Kepala Keluarga yang Memiliki Kartu Jamkesmas dan Jamkesda di Kecamatan Sungai Bungkal, 2022-2023

Table 2.4.6 Number of Family Head who has Jamkesmas and Jamkesda Card in Sungai Bungkal Sub-District, 2022-2023

Desa Village	Jamkesmas		Jamkesdes	
	2022	2023	2022	2023
(1)	(2)	(3)	(4)	(5)
1. Sumur Anyir	89	94	-	-
2. Pelayang Raya	190	198	-	-
3. Talang Lindung	404	454	-	-
4. Sungai Ning	145	152	-	-
5. Koto Tinggi	50	62	-	-
6. Kel. Dusun Baru	43	58	-	-

Sumber/Source : Puskesmas Sungai Bungkal

SOCIAL

Tabel 2.4. 7 Banyaknya Pasien yang Berobat ke Puskesmas di Kecamatan Sungai Bungkal, 2022-2023

Table 2.4.7 Number of Patients of Puskesmas in Sungai Bungkal Sub-District, 2022-2023

Desa <i>Village</i>	Berobat Jalan <i>Outpatient</i>		Rawat Inap <i>Inpatient</i>	
	2022	2023	2022	2023
(1)	(2)	(3)	(4)	(5)
1. Sumur Anyir	-	-	-	-
2. Pelayang Raya	-	-	-	-
3. Talang Lindung	-	-	-	-
4. Sungai Ning	-	-	-	-
5. Koto Tinggi	-	-	-	-
6. Kel. Dusun Baru	-	-	-	-
Kecamatan Sungai Bungkal	-	-	-	-

Sumber/Source : Puskesmas Sungai Bungkal

Tabel 2.4. 8 Banyaknya Pasien yang Berobat ke Puskesmas Menurut Bulan dan Metode Pembayaran di Kecamatan Sungai Bungkal, 2022-2023

Table 2.4.8 Number of Patients of Puskesmas by Month and Paid Method in Sungai Bungkal Sub-District, 2022-2023

Desa <i>Village</i>	Askes	Gratis (Askestin, JPKMU, Jamkesmas, SKTM, KTP	Jamkesda
(1)	(2)	(3)	(4)
1. Januari	142	5	-
2. Februari	106	9	-
3. Maret	105	21	-
4. April	74	3	-
5. Mei	145	4	-
6. Juni	107	11	-
7. Juli	122	7	-
8. Agustus	135	8	-
9. September	131	7	-
10. Oktober	144	10	-
11. November	103	8	-
12. Desember	69	9	-
Kecamatan Sungai Bungkal	1383	102	-
2022	1014	49	-

Sumber/Source : Puskesmas Sungai Bungkal

Tabel 2.4. 9 Jumlah Wanita Usia Subur dan Pasangan Usia Subur di Kecamatan Sungai Bungkal, 2022-2023

Table 2.4.9 Number of Fertile Women and Couples of Childbearing Age in Sungai Bungkal Sub-District, 2022-2023

Desa Village	Wanita Usia Subur Fertile Women (WUS)	Pasangan Usia Subur Couples of Childbearing (PUS)
(1)	(2)	(3)
1. Sumur Anyir	485	238
2. Pelayang Raya	485	424
3. Talang Lindung	472	310
4. Sungai Ning	502	284
5. Koto Tinggi	283	147
6. Kel. Dusun Baru	469	417
Kecamatan Sungai Bungkal	2697	1820
2022	2647	1801

Sumber/Source : PPLKB Kecamatan Sungai Bungkal

Tabel 2.4. 10 Jumlah Peserta KB Aktif di Kecamatan Sungai Bungkal, 2023
Table 2.4.10 Number of Active KB Participants in Sungai Bungkal Sub-District, 2023

Desa <i>Village</i>	Jumlah PUS	Jumlah Peserta KB Aktif <i>Active KB Participants</i>		
		Pemerintah <i>State</i>	Swasta <i>Private</i>	Jumlah <i>Total</i>
(1)	(2)	(3)	(4)	(5)
1. Sumur Anyir	238	24	160	184
2. Pelayang Raya	424	171	172	343
3. Talang Lindung	310	116	132	248
4. Sungai Ning	284	160	69	229
5. Koto Tinggi	145	28	87	115
6. Kel. Dusun Baru	417	162	145	307
Kecamatan Sungai Bungkal	1818	661	765	1462
2022	1801	817	659	1476

Sumber/*Source* : PPLKB Kecamatan Sungai Bungkal

Tabel 2.4. 11 Jumlah Peserta KB Aktif Menurut Jenis Alat Kontrasepsi yang Digunakan di Kecamatan Sungai Bungkal, 2023
Table 2.4.11 Number of Active KB Participants by Type of Contraception Used in Sungai Bungkal Sub-District, 2023

Desa <i>Village</i>	Jumlah PUS	Jumlah Peserta KB Aktif <i>Active KB Participants</i>			
		IUD		MOW	
		Pemerintah <i>State</i>	Swasta <i>Private</i>	Pemerintah <i>State</i>	Swasta <i>Private</i>
(1)	(2)	(3)	(4)	(5)	(6)
1. Sumur Anyir	194	21	0	0	0
2. Pelayang Raya	145	18	0	0	0
3. Talang Lindung	250	59	0	0	0
4. Sungai Ning	236	19	0	0	0
5. Koto Tinggi	85	11	0	0	0
6. Kel. Dusun Baru	158	21	0	0	0
Kecamatan Sungai Bungkal	1068	149	0	0	0
2022	1829	124	115	17	18

Tabel 2.4. 11 Lanjutan / *Continued*

Desa <i>Village</i>	Jumlah PUS	Jumlah Peserta KB Aktif <i>Active KB Participants</i>			
		MOP		Kondom <i>Condom</i>	
		Pemerintah <i>State</i>	Swasta <i>Private</i>	Pemerintah <i>State</i>	Swasta <i>Private</i>
(1)	(2)	(7)	(8)	(9)	(10)
1. Sumur Anyir	194	0	0	15	3
2. Pelayang Raya	145	0	0	0	0
3. Talang Lindung	250	0	0	0	8
4. Sungai Ning	236	0	0	5	0
5. Koto Tinggi	85	0	0	3	0
6. Kel. Dusun Baru	158	0	0	7	0
Kecamatan Sungai Bungkal	1068	0	0	30	11
2022	1801	0	0	10	6

Tabel 2.4. 11 Lanjutan / *Continued*

Desa <i>Village</i>	Jumlah PUS	Jumlah Peserta KB Aktif <i>Active KB Participants</i>			
		Implan <i>Implant</i>		Suntik <i>Injection</i>	
		Pemerintah <i>State</i>	Swasta <i>Private</i>	Pemerintah <i>State</i>	Swasta <i>Private</i>
(1)	(2)	(11)	(12)	(13)	(14)
1. Sumur Anyir	238	3	6	1	94
2. Pelayang Raya	424	13	10	60	55
3. Talang Lindung	310	32	12	30	45
4. Sungai Ning	284	13	3	70	36
5. Koto Tinggi	145	1	1	5	31
6. Kel. Dusun Baru	417	31	31	87	42
Kecamatan Sungai Bungkal	1818	93	63	253	303
2022	1801	130	112	187	211

Sumber/Source : PPLKB Kecamatan Sungai Bungkal

Tabel 2.4. 12 Rata-rata Banyaknya Kader Aktif dan Balita Pada Kegiatan Posyandu di Kecamatan Sungai Bungkal, 2022-2023
Table 2.4.12 Number of Active Cadre and Toddlers in Posyandu Activity in Sungai Bungkal Sub-District, 2022-2023

Desa Village	Kader Aktif Active Cadre	Balita Toddlers
(1)	(2)	(3)
1. Sumur Anyir	5	29
2. Pelayang Raya	5	97
3. Talang Lindung	5	59
4. Sungai Ning	5	78
5. Koto Tinggi	5	45
6. Kel. Dusun Baru	5	77
Kecamatan Sungai Bungkal	40	385
2022	0	0

Sumber/Source : Puskesmas Kecamatan Sungai Bungkal

SOCIAL

Tabel 2.4. 13 Banyaknya Balita dan Ibu Hamil yang Datang Pada Setiap Pelayanan Posyandu di Kecamatan Sungai Bungkal, 2023

Table 2.4.13 Number of Toddlers and Pregnant Women Who Come to Posyandu Service, 2023

Desa <i>Village</i>	Balita <i>Toddlers</i>	Ibu Hamil <i>Pregnant Women</i>
(1)	(2)	(3)
1. Sumur Anyir	-	24
2. Pelayang Raya	-	28
3. Talang Lindung	-	31
4. Sungai Ning	-	28
5. Koto Tinggi	-	15
6. Kel. Dusun Baru	-	30
Kecamatan Sungai Bungkal	-	156

Sumber/*Source* : Puskesmas Kecamatan Sungai Bungkal

Tabel 2.4. 14 Jumlah Bayi, Baduta, dan Balita di Kecamatan Sungai Bungkal, 2023*Table 2.4.14 Number of Babies, Child under two years, and Toddlers in Sungai Bungkal Sub-District, 2023*

Desa	Bayi (bulan)		Baduta (bulan)	Balita (bulan)
	0-5	6-11	12-23	12-59
(1)	(2)	(3)	(4)	(5)
1. Sumur Anyir	21	21	26	117
2. Pelayang Raya	2	12	17	80
3. Talang Lindung	15	25	29	111
4. Sungai Ning	22	19	23	129
5. Koto Tinggi	0	0	12	53
6. Kel. Dusun Baru	3	21	16	75
Kecamatan Sungai Bungkal	63	98	123	565

Sumber/Source : PPLKB Kecamatan Sungai Bungkal

2.5. Agama dan Sosial Lainnya / Religion and Other Social Affairs

Tabel 2.5. 1 Banyaknya Tempat Ibadah di Kecamatan Sungai Bungkal, 2021-2023
Table 2.5.1 Number of Worship Place in Sungai Bungkal Sub-District, 2021-2023

Tempat Ibadah	Banyaknya	
	2021	2023
(1)	(2)	(3)
1. Mesjid	8	8
2. Surau/Langgar	17	16
3. Gereja Kristen	-	0
4. Gereja Katholik	-	0
5. Pura	-	0
6. Wihara	-	0

Sumber/Source : KUA Kecamatan Sungai Bungkal

Tabel 2.5. 2 Banyaknya Mesjid, Surau, Gereja dan Pura di Kecamatan Sungai Bungkal, 2023

Table 2.5.2 Number of Mosques, Churches, and Temples in Sungai Bungkal Sub-District, 2023

Desa <i>Village</i>	Mesjid <i>Mosque</i>	Surau / langgar <i>Mushola</i>	Gereja <i>Church</i>	Pura <i>Temples</i>
(1)	(2)	(3)	(4)	(5)
1. Sumur Anyir	1	3	-	-
2. Pelayang Raya	1	4	-	-
3. Talang Lindung	2	4	-	-
4. Sungai Ning	1	2	-	-
5. Koto Tinggi	2	1	-	-
6. Kel. Dusun Baru	1	3	-	-

Sumber/Source : KUA Kecamatan Sungai Bungkal

Tabel 2.5. 3 Banyaknya Pegawai Syara' Di Kecamatan Sungai Bungkal, 2023
Table 2.5.3 Number of Religion Worker in Sungai Bungkal Sub-District, 2023

Desa Village	Imam	Khatib	Mubalik
(1)	(2)	(3)	(4)
1. Sumur Anyir	4	4	-
2. Pelayang Raya	5	5	-
3. Talang Lindung	6	6	-
4. Sungai Ning	3	3	-
5. Koto Tinggi	3	3	-
6. Kel. Dusun Baru	4	4	-

Sumber/Source : KUA Kecamatan Sungai Bungkal

Tabel 2.5. 4 Banyaknya TPQ/TPSQ, Murid dan Guru Ngaji Menurut Desa di Kecamatan Sungai Bungkal, 2023

Table 2.5.4 Number of TPQ/TPSQ, Students, and Quran Teachers in Sungai Bungkal Sub-District

Desa Village	TPQ/ TPSQ	Murid Students		Guru Teachers	
		L/M	P/F	L/M	P/F
(1)	(2)	(3)	(4)	(5)	(6)
1. Sumur Anyir	4	60	38	3	1
2. Pelayang Raya	5	68	55	4	2
3. Talang Lindung	7	71	67	4	2
4. Sungai Ning	3	34	34	2	0
5. Koto Tinggi	3	80	78	6	5
6. Kel. Dusun Baru	4	48	48	3	0
Kec. Sungai Bungkal	26	361	320	22	10

Sumber/Source : KUA Kecamatan Sungai Bungkal

Tabel 2.5. 5 Jumlah Kelompok dan Anggota Majelis Taklim di Kecamatan Sungai Bungkal, 2023

Table 2.5.5 Number of Group and Member of Majelis Taklim in Sungai Bungkal Sub-District

Desa <i>Village</i>	Jumlah <i>Total</i>	
	Kelompok Majelis Taklim <i>Majelis Taklim Group</i>	Anggota <i>Members</i>
(1)	(2)	(3)
1. Sumur Anyir	-	-
2. Pelayang Raya	4	200
3. Talang Lindung	4	110
4. Sungai Ning	2	150
5. Koto Tinggi	2	160
6. Kel. Dusun Baru	3	180
Kecamatan Sungai Bungkal	15	1025

Sumber/*Source* : KUA Kecamatan Sungai Bungkal

Tabel 2.5. 6 Jumlah Kelompok Pengajian di Kecamatan Sungai Bungkal, 2023*Table 2.5.6 Number of Recitation Group in Sungai Bungkal Sub-District 2023*

Desa <i>Village</i>	Majelis Taklim	Per- mata	Remaja Masjid	Kelompok Pengajian Karang Taruna <i>Karang Taruna Recitation Group</i>	Kelompok Pengajian Orang Dewasa <i>Adult Recitation Group</i>
(1)	(2)	(3)	(4)	(5)	(6)
1. Sumur Anyir	-	-	-	-	-
2. Pelayang Raya	4	1	5	1	0
3. Talang Lindung	4	1	6	1	1
4. Sungai Ning	2	1	3	1	0
5. Koto Tinggi	2	1	3	1	0
6. Kel. Dusun Baru	3	1	4	1	0
Kec. Sungai Bungkal	15	5	21	5	1

Sumber/*Source* : KUA Kecamatan Sungai Bungkal

Tabel 2.5. 7 Banyaknya Jamaah Haji Menurut Jenis Kelamin di Kecamatan Sungai Bungkal, 2023

Table 2.5.7 Number of Jamaah Haji by Gender in Sungai Bungkal Sub-District, 2023

Desa	Laki-laki	Perempuan	Total
(1)	(2)	(3)	(4)
1. Sumur Anyir	-	3	3
2. Pelayang Raya	1	1	2
3. Talang Lindung	-	-	-
4. Sungai Ning	-	-	-
5. Koto Tinggi	-	-	-
6. Kel. Dusun Baru	1	3	4

Sumber/Source : KUA Kecamatan Sungai Bungkal

Tabel 2.5. 8 Jumlah Nikah, Thalak/Cerai, dan Rujuk di Kecamatan Sungai Bungkal, 2023*Table 2.5.8 Number of Marriage, Divorce, and Reconciliation in Sungai Bungkal Sub-District, 2023*

Desa <i>Village</i>	Nikah <i>Marriage</i>	Thalak/ Cerai <i>Divorce</i>	Rujuk <i>Reconciliation</i>
(1)	(2)	(3)	(4)
1. Sumur Anyir	14	-	-
2. Pelayang Raya	11	-	-
3. Talang Lindung	8	-	-
4. Sungai Ning	7	-	-
5. Koto Tinggi	6	-	-
6. Kel. Dusun Baru	20	-	-

Sumber/Source : KUA Kecamatan Sungai Bungkal

Tabel 2.5. 9 Jumlah Nikah, Thalak/Cerai, dan Rujuk Menurut Bulan di Kecamatan Sungai Bungkal, 2023

SOCIAL

Table 2.5.9 Number of Marriage, Divorce, and Reconciliation by Month in Sungai Bungkal Sub-District, 2023

Desa Village	Nikah Marriage	Thalak/ Cerai Divorce	Rujuk Reconciliation
(1)	(2)	(3)	(4)
1. Januari	6	-	-
2. Februari	6	-	-
3. Maret	2	-	-
4. April	2	-	-
5. Mei	7	-	-
6. Juni	5	-	-
7. Juli	11	-	-
8. Agustus	3	-	-
9. September	4	-	-
10. Oktober	4	-	-
11. November	7	-	-
12. Desember	9	-	-

Sumber/Source : KUA Kecamatan Sungai Bungkal

BAB 3

Pertanian, Kehutanan, Peternakan, dan Perikanan

Agriculture, Forestry, Livestock, and Fishery

<https://sungaipenuhkota.bps.go.id>



3.1 Hortikultura / Horticulture

Tabel 3.1. 1 Luas Panen Tanaman Sayuran dan Buah-buahan Semusim Menurut Jenis Tanaman (ha), 2021-2023

Table 3.1. 1 Harvested Area for Vegetable Plants and Seasonal Fruits by Plant Type (ha), 2021-2023

Jenis Tanaman <i>Kind of Plants</i>		2021	2022	2023
(1)		(2)	(3)	(4)
1.	Bawang Daun	0	7	38
2.	Bawang Merah	18	14	36
3.	Bawang Putih	0	0	0
4.	Bayam	12	18	56
5.	Blewah	0	0	0
6.	Buncis	0	11	26
7.	Cabai Besar	82	35	52
8.	Cabai Rawit	14	25	36
9.	Jamur	0	0	0
10.	Kacang Merah	0	0	0
11.	Kacang Panjang	0	6	32
12.	Kangkung	12	26	48
13.	Kembang Kol	0	0	0
14.	Kentang	0	0	0
15.	Ketimun	0	0	0
16.	Kubis	0	0	0
17.	Labu Siam	0	0	0
18.	Lobak	0	0	0
19.	Melon	0	0	0
20.	Paprika	0	0	0
21.	Petsai/Sawi	0	13.5	41
22.	Semangka	0	0	0
23.	Stroberi	0	0	0
24.	Terung	0	7	31
25.	Tomat	7	9	29
26.	Wortel	0	0	0

Sumber/Source : BPS, Statistik Pertanian Hortikultur07a SPH-SBS/BPS-Statistics Indonesia, Agricultural Statistic for Horticulture SPH-SBS

Table 3.1. 2 Produksi Tanaman Sayuran dan Buah-buahan Semusim Menurut Jenis Tanaman (ton), 2021-2023

Table 3.1. 2 Production of Vegetable and Seasonal Fruits by Plant Type (ton), 2021-2023

Jenis Tanaman <i>Kind of Plants</i>	2021	2022	2023
(1)	(2)	(3)	(4)
1. Bawang Daun	0	455	2470
2. Bawang Merah	1272	1010	2700
3. Bawang Putih	0	0	0
4. Bayam	75	1025	3360
5. Blewah	0	0	0
6. Buncis	0	1045	2447
7. Cabai Besar	700	1860	1040
8. Cabai Rawit	140	537	582
9. Jamur	0	0	0
10. Kacang Merah	0	0	0
11. Kacang Panjang	0	94	576
12. Kangkung	60	2225	4560
13. Kembang Kol	0	0	0
14. Kentang	0	0	0
15. Ketimun	0	0	0
16. Kubis	0	0	0
17. Labu Siam	0	0	0
18. Lobak	0	0	0
19. Melon	0	0	0
20. Paprika	0	0	0
21. Petsai/Sawi	0	1135	3690
22. Semangka	0	0	0
23. Stroberi	0	0	0
24. Terung	0	126	558
25. Tomat	155	176	522
26. Wortel	0	0	0

Sumber/Source : BPS, Statistik Pertanian Hortikultura SPH-SBS/BPS-Statistics Indonesia, Agricultural Statistic for Horticulture SPH-SBS

Tabel 3.1. 3 Luas Panen Tanaman Biofarmaka Menurut Jenis Tanaman (m²), 2021-2023*Table 3.1. 3 Harvested Area of Biopharmaca Plants by Plant Type (m²), 2021-2023*

Jenis Tanaman <i>Kind of Plants</i>	2021	2022	2023
(1)	(2)	(3)	(4)
1. Dlingo/Dringo	0	0	0
2. Jahe	16000	4100	1000
3. Kapulaga	0	0	0
4. Keji Beling	0	0	0
5. Kencur	10500	2500	600
6. Kunyit	9650	3095	945
7. Laos/Lengkuas	4700	903	400
8. Lempuyang	0	0	0
9. Lidah Buaya	50	0	10
10. Mahkota Dewa	0	0	0
11. Mengkudu/Pace	0	0	0
12. Sambiloto	0	0	0
13. Temuireng	0	0	0
14. Temukunci	0	0	0
15. Temulawak	1800	50	400

Sumber/Source : BPS, Statistik Pertanian Hortikultura SPH-SBS/BPS-Statistics Indonesia,
Agricultural Statistic for Horticulture SPH-SBS

Table 3.1. 4 Produksi Tanaman Biofarmaka Menurut Jenis Tanaman (kg), 2021-2023

Table 3.1. 4 Production of Biopharmaca Plants by Plant Type (kg), 2021-2023

Jenis Tanaman <i>Kind of Plants</i>	2021	2022	2023
(1)	(2)	(3)	(4)
1. Dlingo/Dringo	0	0	0
2. Jahe	5675	3800	4000
3. Kapulaga	0	0	0
4. Keji Beling	0	0	0
5. Kencur	10050	7500	1800
6. Kunyit	6100	11380	3780
7. Laos/Lengkuas	2850	3612	1600
8. Lempuyang	0	0	0
9. Lidah Buaya	50	0	50
10. Mahkota Dewa	0	0	0
11. Mengkudu/Pace	0	0	0
12. Sambiloto	0	0	0
13. Temuireng	0	0	0
14. Temukunci	0	0	0
15. Temulawak	4250	150	1200

Sumber/Source : BPS, Statistik Pertanian Hortikultura SPH-SBS/BPS-Statistics Indonesia, Agricultural Statistic for Horticulture SPH-SBS

Tabel 3.1. 5 Luas Panen Tanaman Hias Menurut Jenis Tanaman (m²), 2021-2023*Table 3.1. 5 Harvested Area for Ornamental Plants by Plant Type (m²), 2021-2023*

Jenis Tanaman <i>Kind of Plants</i>	2021	2022	2023
(1)	(2)	(3)	(4)
1. Adenium (Kamboja Jepang)	0	0	0
2. Aglaonema	0	0	0
3. Anggrek	0	0	0
4. Anthurium Bunga	0	0	0
5. Anthurium Daun	0	0	0
6. Anyelir	0	0	0
7. Caladium	0	0	0
8. Cordyline	0	0	0
9. Diffenbachia	0	0	0
10. Dracaena	0	0	0
11. Euphorbia	0	0	0
12. Gerbera (Herbras)	0	0	0
13. Gladiol	0	0	0
14. Heliconia (Pisang-Pisangan)	0	0	0
15. Ixora (Soka)	0	0	0
16. Krisan	0	0	0
17. Mawar	0	0	0
18. Melati	0	0	0
19. Monstera	0	0	0
20. Pakis	0	0	0
21. Palem	0	0	0
22. Phylodendron	0	0	0
23. Sansevieria (Pedang-Pedangan)	0	0	0
24. Sedap Malam	0	0	0

Sumber/Source : BPS, Statistik Pertanian Hortikultura SPH-SBS/BPS-Statistics Indonesia,
Agricultural Statistic for Horticulture SPH-SBS

Table 3.1. 6 Produksi Tanaman Hias Menurut Jenis Tanaman (tangkai), 2021-2023
Table 3.1. 6 Production of Ornamental Plants by Type of Plant (stem), 2021-2023

Jenis Tanaman <i>Kind of Plants</i>	2021	2022	2023
(1)	(2)	(3)	(4)
1. Adenium (Kamboja Jepang)	0	0	0
2. Aglaonema	0	0	0
3. Anggrek	0	0	0
4. Anthurium Bunga	0	0	0
5. Anthurium Daun	0	0	0
6. Anyelir	0	0	0
7. Caladium	0	0	0
8. Cordyline	0	0	0
9. Diffenbachia	0	0	0
10. Dracaena	0	0	0
11. Euphorbia	0	0	0
12. Gerbera (Herbras)	0	0	0
13. Gladiol	0	0	0
14. Heliconia (Pisang-Pisangan)	0	0	0
15. Ixora (Soka)	0	0	0
16. Krisan	0	0	0
17. Mawar	0	0	0
18. Melati	0	0	0
19. Monstera	0	0	0
20. Pakis	0	0	0
21. Palem	0	0	0
22. Phylodendron	0	0	0
23. Sansevieria (Pedang-Pedangan)	0	0	0
24. Sedap Malam	0	0	0

Sumber/Source : BPS, Statistik Pertanian Hortikultura SPH-SBS/BPS-Statistics Indonesia, *Agricultural Statistic for Horticulture SPH-SBS*

Tabel 3.1. 7 Produksi Buah-buahan dan Sayuran Tahunan Menurut Jenis Tanaman (ton), 2021-2023*Table 3.1. 7 Annual Fruit and Vegetable Production by Plant Type (ton), 2021-2023*

Jenis Tanaman <i>Kind of Plants</i>	2021	2022	2023
(1)	(2)	(3)	(4)
1. Alpukat	680	647	693
2. Anggur	0	0	0
3. Apel	0	0	0
4. Belimbing	39	49	64
5. Duku/Langsat/Kokosan	0	300	312
6. Durian	0	1,200	1,290
7. Jambu Air	115	135	152
8. Jambu Biji	220	1,110	232
9. Jengkol	9	0	0
10. Jeruk Besar	0	0	0
11. Jeruk Siam/Kepron	1306	8928	9856
12. Mangga	30	404	442
13. Manggis	115	1080	1244
14. Markisa/Konyal	0	0	0
15. Melinjo	0	0	0
16. Nangka/Cempedak	188	332	332
17. Nenas	10.9	12	12
18. Pepaya	251	538	624
19. Petai	23	92	92
20. Pisang	3732	3768	3778
21. Rambutan	0	0	16
22. Salak	0	0	0
23. Sawo	0	0	0
24. Sirsak	503	2733	612
25. Sukun	113	60	33

Sumber/Source : BPS, Statistik Pertanian Hortikultura SPH-SBS/BPS-Statistics Indonesia,
Agricultural Statistic for Horticulture SPH-SBS

3.2 Pertanian / Agriculture

Tabel 3.2. 1 Luas Lahan Di Kecamatan Sungai Bungkal Dirinci Menurut Penggunaannya, 2023

Table 3.2. 1 Land Area in Sungai Sungai Subdistrict Specified according to Usage, 2023

Jenis Penggunaannya <i>Kind of Usage</i>	Jumlah <i>Total</i>	
	Luas Lahan <i>Area (Ha)</i>	Persentase <i>Percentage (%)</i>
(1)	(2)	(3)
1. Lahan Sawah	71	-
2. Lahan Bukan Sawah		
a. Lahan Kering	10865	-
b. Lahan Lainnya	38	-

Sumber/*Source* : Kacabdis Pertabun Kecamatan Sungai Bungkal

Tabel 3.2. 2 Luas Lahan Sawah Dirinci Menurut Jenis Pengairan di Kecamatan Sungai Bungkal, 2023

Table 3.2. 2 Rice Field Area Specified by Type of Watering in Sungai Bungkal Sub-District, 2023

Jenis Pengairan <i>Type of Watering (Ha)</i>	Luas Area (Ha)
(1)	(2)
1. Teknis	-
2. Setengah Teknis	71
3. Sederhana	-
4. Tadah Hujan	-
5. Lainnya	-
Jumlah	71

Sumber/*Source* : Kacabdis Pertabun Kecamatan Sungai Bungkal

AGRICULTURE

Tabel 3.2. 3 Luas Lahan Pertanian Bukan Sawah Dirinci Menurut Jenis Penggunaannya di Kecamatan Sungai Bungkal, 2023
Table 3.2. 3 Non-Paddy Agricultural Land Area Specified by Type of Use in Sungai Bungkal Sub-District, 2023

Jenis Penggunaan Lahan <i>Type of Land Usage</i>	Luas <i>Area (Ha)</i>
(1)	(2)
1. Tegal/kebun	320
2. Ladang/Huma	497
3. Perkebunan	-
4. Ditanami Pohon/Hutan Rakyat	2876
5. Padang Gembala/Padang Rumput	5
6. Tak Diusahakan	29
7. Lainnya (tambak, kolam, dll)	9
Jumlah	3736

Sumber/Source : Satgas Pertanian Kecamatan Sungai Bungkal

Tabel 3.2. 4 Luas Panen, Produksi Dan Rata-Rata Produksi Padi Sawah Di Kecamatan Sungai Bungkal, 2023
Table 3.2. 4 Harvested Area, Production and Average Production of Lowland Rice in Sungai Bungkal Sub-District, 2023

Desa Village	Luas Panen <i>Harvested</i> Area (Ha)	Produksi Production (Kw)	Rata-rata Produksi Average Production (Kw/Ha)
(1)	(2)	(3)	(4)
1. Sumur Anyir	129	7532	62.8
2. Pelayang Raya	-	-	-
3. Talang Lindung	-	-	-
4. Sungai Ning	-	-	-
5. Koto Tinggi	-	-	-
6. Kel. Dusun Baru	46	3458	62.8
Kec. Sungai Bungkal	175	10990	62,8

Sumber/*Source* : Satgas Pertanian Kecamatan Sungai Bungkal

AGRICULTURE

Tabel 3.2. 5 Luas Panen, Produksi Dan Rata-Rata Produksi Jagung Di Kecamatan Sungai Bungkal, 2023

Table 3.2. 5 Harvested Area, Production and Average Production of Corn in Sungai Bungkal Sub-District, 2023

Desa Village	Luas Panen Harvested Area (Ha)	Produksi Production (Kw)	Rata-rata Produksi Average Production (Kw/Ha)
(1)	(2)	(3)	(4)
1. Sumur Anyir	-	-	-
2. Pelayang Raya	-	-	-
3. Talang Lindung	20	1330	66.5
4. Sungai Ning	-	-	-
5. Koto Tinggi	-	-	-
6. Kel. Dusun Baru	-	-	-
Kec. Sungai Bungkal	20	1330	66.5

Sumber/Source : Satgas Pertanian Kecamatan Sungai Bungkal

Tabel 3.2. 6 Luas Panen, Produksi Dan Rata-Rata Produksi Ubi Kayu Di Kecamatan Sungai Bungkal, 2023
Tabel 3.2.6 Harvested Area, Production and Average Cassava Production in Sungai Bungkal Sub-District, 2023

Desa <i>Village</i>	Luas Panen <i>Harvested Area (Ha)</i>	Produksi Production (Kw)	Rata-rata Produksi <i>Average Production (Kw/Ha)</i>
(1)	(2)	(3)	(4)
1. Sumur Anyir	-	-	-
2. Pelayang Raya	-	-	-
3. Talang Lindung	18	5572	309.52
4. Sungai Ning	3	928	309.25
5. Koto Tinggi	-	-	-
6. Kel. Dusun Baru	-	-	-
Kec. Sungai Bungkal	21	6500	309,25

Sumber/Source : Satgas Pertanian Kecamatan Sungai Bungkal

AGRICULTURE

Tabel 3.2. 7 Luas Panen, Produksi Dan Rata-Rata Produksi Ubi Jalar Di Kecamatan Sungai Bungkal, 2023

Table 3.2.7 Harvested Area, Production and Average Sweet Potato Production in Sungai Bungkal Sub-District, 2023

Desa Village	Luas Panen Harvested Area (Ha)	Produksi Production (Kw)	Rata-rata Produksi Average Production (Kw/Ha)
(1)	(2)	(3)	(4)
1. Sumur Anyir	-	-	-
2. Pelayang Raya	4	1325	331.25
3. Talang Lindung	15	4969	331.25
4. Sungai Ning	5	1656	331.25
5. Koto Tinggi	-	-	-
6. Kel. Dusun Baru	-	-	-
Kec. Sungai Bungkal	24	7950	331.25

Sumber/Source : Satgas Pertanian Kecamatan Sungai Bungkal

Tabel 3.2. 8 Luas Panen, Produksi Dan Rata-Rata Produksi Kacang Tanah Di Kecamatan Sungai Bungkal, 2023

Table 3.2. 8 Harvested Area, Production and Average Production of Peanuts in Sungai Bungkal Sub-District, 2023

Desa <i>Village</i>	Luas Panen <i>Harvested Area (Ha)</i>	Produksi Production (Kw)	Rata-rata Produksi <i>Average Production (Kw/Ha)</i>
(1)	(2)	(3)	(4)
1. Sumur Anyir	-	-	-
2. Pelayang Raya	-	-	-
3. Talang Lindung	-	-	-
4. Sungai Ning	-	-	-
5. Koto Tinggi	-	-	-
6. Kel. Dusun Baru	-	-	-
Kec. Sungai Bungkal	-	-	-

Sumber/*Source* : Satgas Pertanian Kecamatan Sungai Bungkal

Table 3.2. 9 Banyaknya Alat-alat Pertanian Di Kecamatan Sungai Bungkal, 2023
Table 3.2. 9 Number of Agricultural Equipment in Sungai Bungkal Sub-District, 2023

Desa <i>Village</i>	Mesin Pengolah Lahan <i>Land Processing Machinery</i>				
	Pompa Air <i>Water pump</i>	Traktor Roda Dua <i>Two Wheel Tractor</i>	Traktor Roda Empat <i>Four Wheel Tractor</i>		
			Mini <i>Mini</i>	Sedang <i>Medium</i>	Besar <i>Large</i>
(1)	(2)	(3)	(4)	(5)	(6)
1. Sumur Anyir	2	2	-	-	-
2. Pelayang Raya	1	-	-	-	-
3. Talang Lindung	1	5	-	-	-
4. Sungai Ning	3	4	-	-	-
5. Koto Tinggi	-	-	-	-	-
6. Kel. Dusun Baru	-	-	-	-	-
Kec. Sungai Bungkal	7	11	-	-	-

Tabel 3.2. 9 Lanjutan / *Continued*

Desa <i>Village</i>	Mesin Pemberantas Hama <i>Pest Control Machine</i>				
	<i>Hand Sprayer</i>	<i>Knopsack Power Sprayer</i>	<i>Skid Power Sprayer</i>	<i>Swin Fog</i>	Emposan Tikus
(1)	(2)	(3)	(4)	(5)	(6)
1. Sumur Anyir	-	10	-	-	-
2. Pelayang Raya	-	30	-	-	-
3. Talang Lindung	-	50	-	-	-
4. Sungai Ning	-	62	2	-	-
5. Koto Tinggi	-	5	-	-	-
6. Kel. Dusun Baru	-	7	1	-	-
Kec. Sungai Bungkal	-	164	3	-	-

Tabel 3.2. 9 Lanjutan / *Continued*

Desa <i>Village</i>	Mesin Pengolah Padi <i>Rice Processing Machine</i>		
	Perontok Padi <i>Rice Thresher</i>	Pengering Gabah <i>Grain Dryer</i>	Sabit <i>Sickle</i>
(1)	(2)	(3)	(4)
1. Sumur Anyir	2	1	195
2. Pelayang Raya	-	-	-
3. Talang Lindung	1	-	100
4. Sungai Ning	-	-	100
5. Koto Tinggi	-	-	-
6. Kel. Dusun Baru	1	-	65
Kec. Sungai Bungkal	4	1	460

Sumber/*Source* : Satgas Pertanian Kecamatan Sungai Bungkal

Tabel 3.2. 10 Luas Panen, Produksi Dan Rata-Rata Produksi Sayur-sayuran Di Kecamatan Sungai Bungkal, 2023

Table 3.2. 10 Harvested Area, Production and Average Production of Vegetables in Sungai Bungkal Sub-District, 2023

Jenis Sayuran <i>Type of Vegetables</i>		Luas Panen <i>Harvested Area (Ha)</i>	Produksi <i>Production (Kw)</i>	Rata-rata Produksi <i>Average Production (Kw/Ha)</i>
(1)	(2)	(3)	(4)	
1.	Bawang Merah	36	2700	75
2.	Bawang Putih	-	-	-
3.	Cabai Besar	52	1040	20
4.	Cabai Rawit	36	582	16
5.	Tomat	29	522	18
6.	Kentang	-	-	-
7.	Kubis	-	-	-
8.	Petsai/Sawi	41	3690	90
9.	Kol	-	-	-
10.	Wortel	-	-	-
11.	Kacang Merah	-	-	-
12.	Kacang Panjang	32	576	18
13.	Terung	31	558	18
14.	Buncis	26	2447	94
15.	Labu Siam	-	-	-
16.	Kangkung	48	4560	95
17.	Bayam	56	3360	60
18.	Ketimun	-	-	-

Sumber/*Source* : Satgas Pertanian Kecamatan Sungai Bungkal

Tabel 3.2. 11 Produksi dan Banyaknya Pohon Buah-buahan yang Menghasilkan di Kecamatan Sungai Bungkal, 2023

Table 3.2. 11 Production and Number of Fruit Trees that Produce in Sungai Bungkal Sub-District, 2023

Jenis Buah <i>Kind of Fruits</i>	Tanaman yang Menghasilkan <i>Trees that Produce (Pohon)</i>	Produksi <i>Production (Kw)</i>
(1)	(2)	(3)
1. Alpukat	1280	693
2. Belimbing	146	64
3. Duku/Langsat/Kokosan	422	312
4. Durian	430	1290
5. Jambu Biji	254	152
6. Jambu Air	1055	232
7. Jeruk	10210	10408
8. Mangga	532	442
9. Manggis	1382	1244
10. Nangka/Cempedak	416	332
11. Nanas	580	12
12. Pepaya	800	624
13. Pisang	12190	3778
14. Rambutan	45	16
15. Salak	-	-
16. Sawo	-	-
17. Sirsak	2440	612
18. Sukun	72	33

Sumber/Source : Satgas Pertanian Kecamatan Sungai Bungkal

Tabel 3.2. 12 Luas Tanam Perkebunan Rakyat Menurut Komoditi Di Kecamatan Sungai Bungkal, 2022-2023

Table 3.2. 12 Planting Area of Smallholdings According to Commodities in Sungai Bungkal Sub-District, 202-2023

Komoditas <i>Comodities</i>	Luas Tanam <i>Planting Area (Ha)</i>	
	2022	2023
(1)	(2)	(3)
1. Cassiavera	324	324
2. Kopi Arabika	1174	1174
3. Kopi Robusta	368	368
4. Cengkeh	58	58
5. Kemiri	96	96
6. Tebu	3	3
7. Pinang	67	67
8. Kakao	123	123

Sumber/*Source* : Satgas Pertanian Kecamatan Sungai Bungkal

BAB 4

Pariwisata dan Lainnya *Tourism and other*



4.1 Pariwisata /Tourism

Tabel 4.1. 1 Jumlah Rumah Makan/Restoran Menurut Kelurahan/Desa, 2021-2023
Table 4.1.1 Number of Restaurants by Village, 2021-2023

Desa Village	2021	2022	2023
(1)	(2)	(3)	(4)
1. Sumur Anyir	-	-	1
2. Pelayang Raya	10	1	10
3. Talang Lindung	-	-	1
4. Sungai Ning	4	5	5
5. Koto Tinggi	5	5	5
6. Kel. Dusun Baru	-	-	-
Kec. Sungai Bungkal	19	11	22

Sumber/Source : Monografi Desa/Village Monograph

4.2 Perekonomian / *Economy*

Tabel 4.2. 1 Jumlah Industri Di Kecamatan Sungai Bungkal, 2023

Table 4.2. 1 Number of Industries in Sungai Bungkal Sub-District, 2023

Desa <i>Village</i>	Jenis Industri <i>Type of Industries</i>			
	Rumah Tangga <i>Household</i>	Kecil <i>Small</i>	Sedang <i>Medium</i>	Besar <i>Large</i>
(1)	(2)	(3)	(4)	(5)
1. Sumur Anyir	5	10	7	-
2. Pelayang Raya	-	-	-	-
3. Talang Lindung	92	1	1	-
4. Sungai Ning	35	-	-	-
5. Koto Tinggi	-	-	-	-
6. Kel. Dusun Baru	-	-	-	-
Kec. Sungai Bungkal	132	11	8	-

Sumber/*Source* : Monografi Desa/*Village Monograph*

Tabel 4.2. 2 Jumlah Industri Pengolahan di Kecamatan Sungai Bungkal, 2023
Table 4.2. 2 Number of Processing Industries in Sungai Bungkal Sub-District, 2023

Desa <i>Village</i>	Industri Makanan <i>Food Industries</i>	Industri Meubel <i>Furniture Industry</i>	Industri Batako/Bata <i>Brick Industry</i>	Industri Anyaman <i>Matting Industry</i>
(1)	(2)	(3)	(4)	(5)
1. Sumur Anyir	-	-	-	-
2. Pelayang Raya	7	-	-	-
3. Talang Lindung	-	5	1	1
4. Sungai Ning	15	2	1	-
5. Koto Tinggi	-	-	-	-
6. Kel. Dusun Baru	-	2	-	-
Kec. Sungai Bungkal	22	9	2	1

Sumber/Source : Monografi Desa/Village Monograph

4.3 Perdagangan / Trading

Tabel 4.3. 1 Banyaknya Pasar Menurut Jenis Dirinci Per Desa Di Kecamatan Sungai Bungkal, 2023

Table 4.3. 3 Number of Markets by Specified Type Per Village in Sungai Bungkal Sub-District, 2023

Desa <i>Village</i>	Jenis Pasar <i>Market Type</i>	
	Umum <i>General</i>	Hewan <i>Animals</i>
(1)	(2)	(3)
1. Sumur Anyir	-	-
2. Pelayang Raya	-	-
3. Talang Lindung	1	-
4. Sungai Ning	1	-
5. Koto Tinggi	-	-
6. Kel. Dusun Baru	-	-
Kec. Sungai Bungkal	2	-
2022	1	-

Sumber/*Source* : Kantor Camat Sungai Bungkal

Tabel 4.3. 2 Banyaknya Sarana Perekonomian Menurut Jenis Dirinci Per Desa di Kecamatan Sungai Bungkal, 2023

Table 4.3. 2 Number of Economic Facilities by Type Specified Per Village in Sungai Bungkal Sub-District, 2023

Desa <i>Village</i>	Warung/ Toko <i>Stall</i>	KUD	Bank
(1)	(2)	(3)	(4)
1. Sumur Anyir	-	-	-
2. Pelayang Raya	90	-	-
3. Talang Lindung	-	-	-
4. Sungai Ning	27	-	-
5. Koto Tinggi	100	-	-
6. Kel. Dusun Baru	-	-	-
Kec. Sungai Bungkal	217	-	-

Tabel 4.3.2 Lanjutan / *Continued*

Desa <i>Village</i>	Air Minum Isi Ulang <i>Refill Drinking Water</i>	<i>Photo Copy</i>	Penjahit <i>Tailor</i>
(1)	(6)	(7)	(8)
1. Sumur Anyir	-	4	3
2. Pelayang Raya	1	2	6
3. Talang Lindung	1	-	3
4. Sungai Ning	3	-	3
5. Koto Tinggi	1	-	8
6. Kel. Dusun Baru	3	2	3
Kec. Sungai Bungkal	7	8	26

Tabel 4.3.2 Lanjutan / *Continued*

	Desa <i>Village</i>	Pangkas Rambut <i>Barbershop</i>	Salon <i>Salon</i>
	(1)	(9)	(10)
1.	Sumur Anyir	4	-
2.	Pelayang Raya	1	2
3.	Talang Lindung	0	1
4.	Sungai Ning	1	1
5.	Koto Tinggi	-	-
6.	Kel. Dusun Baru	2	2
Kec. Sungai Bungkal		8	6

Tabel 4.3.2 Lanjutan / *Continued*

Desa <i>Village</i>	Bengkel <i>Workshop</i>	Reparasi Elektronik <i>Electronic Repair</i>	Persewaan Alat Pesta <i>Party Equipment Rental</i>
(1)	(11)	(12)	(13)
1. Sumur Anyir	5	-	-
2. Pelayang Raya	6	-	1
3. Talang Lindung	3	-	1
4. Sungai Ning	4	1	1
5. Koto Tinggi	4	-	-
6. Kel. Dusun Baru	3	1	-
Kec. Sungai Bungkal	22	2	3

Sumber/Source : Monografi Desa/*Village Monograph*

Tabel 4.3. 3 Harga Sembilan Bahan Pokok di Kecamatan Sungai Bungkal, 2023
Table 4.3.3 Price of Nine Basic Ingredients in Sungai Bungkal Sub-District, 2023

Uraian	Satuan	Harga
<i>Item</i>	<i>Unit</i>	<i>Price</i>
(1)	(2)	(3)
1. Beras		
- Kualitas I	Kg	12500
- Kualitas II	Kg	11000
2. Bahan Bakar	3 kg	
- Gas Elpiji	Liter	25000
- Minyak Tanah	Liter	9000
- Minyak Bimoli	Liter	12500
- Minyak Goreng Biasa	Gram	10000
3. Garam		700
4. Lauk Pauk	Ons	
- Ikan Teri	Ons	12000
- Ikan Asin	Kg	10000
- Ikan Air Tawar	Kg	38000
- Ikan Laut	Buah	36000
- Tahu	Buah	1000
- Tempe	Butir	1000
- Telur Itik	Butir	2000
- Telur Ayam Ras	Butir	1500
- Telur Ayam Kampung	Kaleng	2500
- Sarden Kaleng Kecil		7500
5. Susu	Kaleng	
- Susu Kaleng	800gram	10000
- Susu Bubuk		82000
6. Sabun		
- Sabun Cuci Piring	Buah	1000
- Sabun Mandi	Buah	2500

Sumber/Source : Kantor Camat Sungai Bungkal

4.4 Transportasi / *Transportation*

Tabel 4.4. 1 Panjang Jalan Menurut Tipe Permukaan di Kecamatan Sungai Bungkal (dalam km), 2023

Table 4.4.1 Road Length by Surface Type in Sungai Bungkal Sub-District (in km), 2023

Desa <i>Village</i>	Aspal <i>Asphalt</i>	Kerikil <i>Gravel</i>	Cor <i>Cast</i>	Tanah <i>Soil</i>
(1)	(2)	(3)	(4)	(5)
1. Sumur Anyir	-	-	-	-
2. Pelayang Raya	-	-	-	-
3. Talang Lindung	8.362	2.964	3.869	2.200
4. Sungai Ning	4.300	1.500	5.900	1.800
5. Koto Tinggi	3	-	1.5	-
6. Kel. Dusun Baru	-	-	-	-
Kec. Sungai Bungkal				

Sumber/*Source* : Monografi Desa/*Village Monograph*

Tabel 4.4. 2 Nama-nama Jembatan di Kecamatan Sungai Bungkal, 2023
Table 4.4.2 Bridge Names in Sungai Bungkal Sub-District, 2023

Jembatan <i>Bridges</i>	Aspal <i>Asphalt</i>
(1)	(2)
10	-
7	-

Sumber/*Source* : Monografi Desa/*Village Monograph*

4.5 Keuangan / Finance

Tabel 4.5. 1 Pajak Bumi Dan Bangunan (PBB) Di Kecamatan Sungai Bungkal, 2021

Table 4.5. 1 Land and Building Tax (PBB) in Sungai Bungkal Sub-District, 2021

Desa Village	Objek Pajak Tax Object		Realisasi Realization	
	STTS	Rp	STTS	Rp
(1)	(2)	(3)	(4)	(5)
1. Sumur Anyir	-	-	-	-
2. Pelayang Raya	-	13551312	-	-
3. Talang Lindung	382	27104708	-	10100000
4. Sungai Ning	855	6024531	-	-
5. Koto Tinggi	-	-	-	-
6. Kel. Dusun Baru	-	-	-	-
Kec. Sungai Bungkal	1237	46680551	-	10000000
2022	2325	140575013	916	44319316

Sumber/Source : Kantor Camat Sungai Bungkal

Tabel 4.5. 2 Jumlah Penerimaan Alokasi Dana Desa (ADD) di Kecamatan Sungai Bungkal, 2023

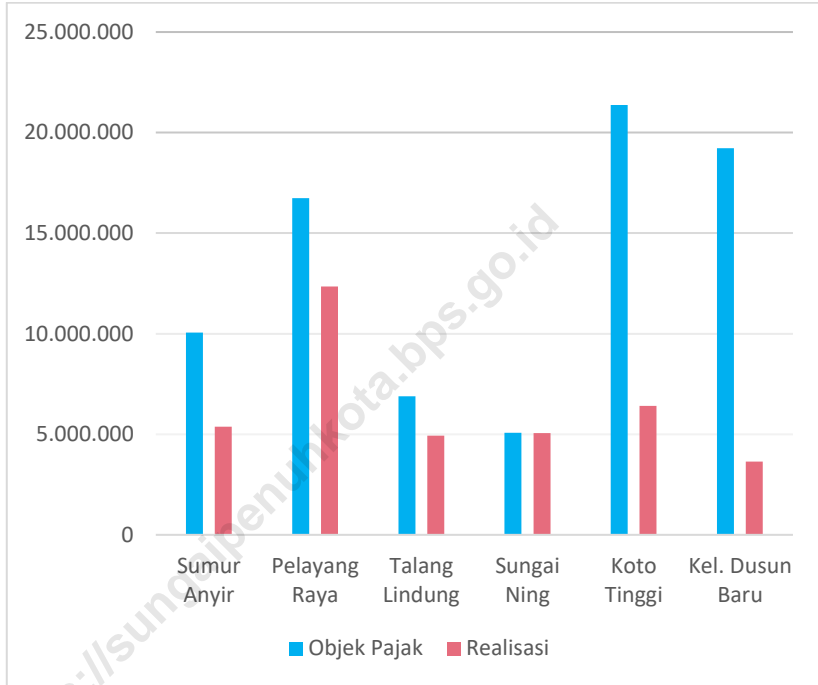
Table 4.5. 2 Number of Village Fund Allocation Receipts (ADD) in Sungai Bungkal Sub-District, 2023

Desa	Alokasi Dana Desa	Realisasi	Persentase (%)
(1)	(2)	(3)	(4)
1. Sumur Anyir	-	-	-
2. Pelayang Raya	-	-	-
3. Talang Lindung	854286416	707948100	94
4. Sungai Ning	766139531	766026151	100
5. Koto Tinggi	-	-	-
6. Kel. Dusun Baru	-	-	-
Kec. Sungai Bungkal	1620425947	1473974251	97

Sumber/Source : Kantor Camat Sungai Bungkal

Gambar 4.5. 1 Realisasi Penerimaan Pajak Bumi Dan Bangunan (PBB) di Kecamatan Sungai Bungkal, 2023

Figure 4.5 1 Realization of Land and Building Tax (PBB) Revenue in Sungai Bungkal Sub-District, 2023



BAB 5

Potensi Desa

Village Potential



Tabel 5.1. Banyaknya Keluarga Menurut Desa/Kelurahan dan Jenis Pengguna Listrik di Kecamatan Sungai Bungkal, 2023

Desa/Kelurahan	Pengguna Listrik			Bukan Pengguna Listrik
	PLN	Non PLN	Jumlah	
(1)	(2)	(3)	(4)	(5)
1. Sumur Anyir	438	0	438	0
2. Pelayang Raya	605	0	605	0
3. Talang Lindung	464	0	464	0
4. Sungai Ning	385	0	385	1
5. Koto Tinggi	287	0	287	0
6. Dusun Baru	481	0	481	0
Kec. Sungai Bungkal	2 660	0	2 660	1

Sumber/Source : BPS, Pendataan Potensi Desa (Podes) 2021

Tabel 5.2 Banyaknya Desa/Kelurahan Menurut Keberadaan Penerangan Jalan Utama Desa/Kelurahan di Kecamatan Sungai Bungkal, 2021, 2022, dan 2023

Penerangan Jalan Utama	2021	2022	2023
(1)	(2)	(3)	(4)

Sumber Penerangan Jalan Utama

Listrik Pemerintah	6	6	5
Listrik Non Pemerintah	0	0	0
Non Listrik	0	0	0

Sumber/Source : BPS, Pendataan Potensi Desa (Podes) 2021

Tabel 5.3 Banyaknya Desa/Kelurahan Menurut Jenis Bahan Bakar untuk Memasak yang Digunakan Oleh Sebagian Besar Keluarga di Kecamatan Sungai Bungkal, 2021, 2022, dan 2023

Jenis Bahan Bakar	2021	2022	2023
(1)	(2)	(3)	(4)
Gas Kota	0	0	12
LPG 3 Kg	2	5	42
LPG lebih dari 3 Kg	2	0	18
Minyak Tanah	3	1	30
Kayu Bakar	0	0	18
Lainnya	0	0	36

Sumber/Source : BPS, Pendataan Potensi Desa (Podes) 2021

Tabel 5.4 Banyaknya Desa/Kelurahan Menurut Sumber Air Minum Sebagian Besar Keluarga di Kecamatan Hamaparan Rawang, 2021, 2022, dan 2023

Sumber Air Minum	2021	2022	2023
(1)	(2)	(3)	(4)
Air Kemanasan Bermerk	0	0	0
Air Isi Ulang	1	6	12
Ledeng Dengan Meteran	4	0	0
Ledeng Tanpa Meteran	1	0	0
Sumur Bor atau Pompa	0	0	0
Sumur	0	0	0
Mata Air	0	0	0
Sungai/Danau/Kolam/Waduk/ Situ/Embung/Bendungan	0	0	0
Air Hujan	0	0	0
Lainnya	0	0	0

Sumber/Source : BPS, Pendataan Potensi Desa (Podes) 2021

TOURISM

Tabel 5.5 Banyaknya Desa/Kelurahan Menurut Penggunaan Fasilitas Tempat Buang Air Besar Sebagian Besar Keluarga di Kecamatan Sungai Bungkal, 2021, 2022, dan 2023

Fasilitas Tempat Buang Air Besar	2021	2022	2023
(1)	(2)	(3)	(4)
Jamban			
Sendiri	6	6	6
Bersama	0	0	0
Umum	0	0	0
Bukan Jamban	0	0	0

Sumber/Source : BPS, Pendataan Potensi Desa (Podes) 2021

Tabel 5.6 Banyaknya Sekolah Dasar (SD) Menurut Desa/Kelurahan di Kecamatan Sungai Bungkal, 2023

Desa/Kelurahan	Negeri	Swasta	Jumlah
(1)	(2)	(3)	(4)
1. Sumur Anyir	3	0	3
2. Pelayang Raya	1	0	1
3. Talang Lindung	2	1	3
4. Sungai Ning	1	0	1
5. Koto Tinggi	0	1	1
6. Dusun Baru	2	1	3
Kec. Sungai Bungkal	9	3	12

Sumber/Source : BPS, Pendataan Potensi Desa (Podes) 2021

Tabel 5.7 Banyaknya Madrasah Ibtidaiyah (MI) Menurut Desa/Kelurahan di Kecamatan Sungai Bungal, 2023

Desa/Kelurahan	Negeri	Swasta	Jumlah
(1)	(2)	(3)	(4)
1. Sumur Anyir	0	0	0
2. Pelayang Raya	0	0	0
3. Talang Lindung	0	1	1
4. Sungai Ning	0	0	0
5. Koto Tinggi	0	0	0
6. Dusun Baru	0	0	0
Kec. Sungai Bungal	0	1	1

Sumber/Source : BPS, Pendataan Potensi Desa (Podes) 2021

Tabel 5.8 Banyaknya Sekolah Menengah Pertama (SMP) Menurut Desa/Kelurahan di Kecamatan Sungai Bungkal, 2023

Desa/Kelurahan	Negeri	Swasta	Jumlah
(1)	(2)	(3)	(4)
1. Sumur Anyir	0	0	0
2. Pelayang Raya	0	0	0
3. Talang Lindung	0	0	0
4. Sungai Ning	0	0	0
5. Koto Tinggi	1	1	2
6. Dusun Baru	0	0	0
Kec. Sungai Bungkal	1	1	2

Sumber/Source : BPS, Pendataan Potensi Desa (Podes) 2021

Tabel 5.9 Banyaknya Madrasah Tsanawiyah (MTs) Menurut Desa/Kelurahan di Kecamatan Sungai Bungkal, 2023

Desa/Kelurahan	Negeri	Swasta	Jumlah
(1)	(2)	(3)	(4)
1. Sumur Anyir	1	0	1
2. Pelayang Raya	0	0	0
3. Talang Lindung	0	0	0
4. Sungai Ning	0	0	0
5. Koto Tinggi	0	0	0
6. Dusun Baru	0	0	0
Kec. Sungai Bungkal	1	0	1

Sumber/Source : BPS, Pendataan Potensi Desa (Podes) 2021

Tabel 5.10 Banyaknya Sekolah Menengah Atas (SMA) Menurut Desa/Kelurahan di Kecamatan Sungai Bungkal, 2023

Desa/Kelurahan	Negeri	Swasta	Jumlah
(1)	(2)	(3)	(4)
1. Sumur Anyir	0	1	1
2. Pelayang Raya	0	0	0
3. Talang Lindung	0	0	0
4. Sungai Ning	0	0	0
5. Koto Tinggi	0	0	0
6. Dusun Baru	0	0	0
Kec. Sungai Bungkal	0	1	1

Sumber/Source : BPS, Pendataan Potensi Desa (Podes) 2021

Tabel 5.11 Banyaknya Madrasah Aliyah (MA) Menurut Desa/Kelurahan di Kecamatan Sungai Bungkal, 2023

Desa/Kelurahan	Negeri	Swasta	Jumlah
(1)	(2)	(3)	(4)
1. Sumur Anyir	0	0	0
2. Pelayang Raya	0	0	0
3. Talang Lindung	0	0	0
4. Sungai Ning	0	0	0
5. Koto Tinggi	0	0	0
6. Dusun Baru	0	0	0
Kec. Sungai Bungkal	0	0	0

Sumber/Source : BPS, Pendataan Potensi Desa (Podes) 2021

Tabel 5.12 Banyaknya Sekolah Menengah Kejuruan (SMK) Menurut Desa/Kelurahan di Kecamatan Sungai Bungkal, 2023

Desa/Kelurahan	Negeri	Swasta	Jumlah
(1)	(2)	(3)	(4)
1. Sumur Anyir	0	0	0
2. Pelayang Raya	0	0	0
3. Talang Lindung	0	0	0
4. Sungai Ning	0	0	0
5. Koto Tinggi	0	0	0
6. Dusun Baru	0	0	0
Kec. Sungai Bungkal	0	0	0

Sumber/Source : BPS, Pendataan Potensi Desa (Podes) 2021

Tabel 5.13 Banyaknya Akademi/Perguruan Tinggi Menurut Desa/Kelurahan di Kecamatan Sungai Bungkal, 2023

Desa/Kelurahan	Negeri	Swasta	Jumlah
(1)	(2)	(3)	(4)
1. Sumur Anyir	0	1	1
2. Pelayang Raya	0	0	0
3. Talang Lindung	0	0	0
4. Sungai Ning	0	0	0
5. Koto Tinggi	0	1	1
6. Dusun Baru	0	0	0
Kec. Sungai Bungkal	0	2	2

Sumber/Source : BPS, Pendataan Potensi Desa (Podes) 2021

Tabel 5.14 Kemudahan Untuk Mencapai Saranan Pendidikan Terdekat Bagi Desa/Kelurahan yang Tidak Ada Sarana Pendidikan Menurut Desa/Kelurahan dan Jenjang Pendidikan di Kecamatan Sungai Bungkal, 2023

Desa/Kelurahan	SD	MI	SMP	MTs
(1)	(2)	(3)	(4)	(5)
1. Sumur Anyir	-	Sangat Mudah	Sangat Mudah	-
2. Pelayang Raya	-	Sangat Mudah	Sangat Mudah	Sangat Mudah
3. Talang Lindung	-	-	Sangat Mudah	Sangat Mudah
4. Sungai Ning	-	Sangat Mudah	Sangat Mudah	Sangat Mudah
5. Koto Tinggi	-	Sangat Mudah	-	Sangat Mudah
6. Dusun Baru	-	Sangat Mudah	Sangat Mudah	Sangat Mudah
Kec. Sungai Bungkal				

Lanjutan Tabel 5.14

Desa/Kelurahan	SMA	MA	SMK	Akademi/ Perguruan Tinggi
(1)	(6)	(7)	(8)	(9)
1. Sumur Anyir	-	Sangat Mudah	Mudah	-
2. Pelayang Raya	Sangat Mudah	Sangat Mudah	Mudah	Sangat Mudah
3. Talang Lindung	Sangat Mudah	Sangat Mudah	Sangat Mudah	Sangat Mudah
4. Sungai Ning	Sangat Mudah	Mudah	Mudah	Sangat Mudah
5. Koto Tinggi	Sangat Mudah	Sangat Mudah	Sangat Mudah	-
6. Dusun Baru	Sangat Mudah	Sangat Mudah	Sangat Mudah	Sangat Mudah
Kec. Sungai Bungkal				

Sumber/Source : BPS, Pendataan Potensi Desa (Podes) 2021

Tabel 5.15 Banyaknya Sarana Kesehatan Menurut Desa/Kelurahan dan Jenis Sarana Kesehatan di Kecamatan Sungai Bungkal, 2023

Desa/Kelurahan	Rumah Sakit	Rumah Sakit Bersalin	Poliklinik/Balai Pengobatan
(1)	(2)	(3)	(4)
1. Sumur Anyir	0	0	0
2. Pelayang Raya	0	0	0
3. Talang Lindung	0	0	0
4. Sungai Ning	1	0	0
5. Koto Tinggi	0	0	0
6. Dusun Baru	0	0	0
Kec. Sungai Bungkal	1	0	0

Sumber/Source : BPS, Pendataan Potensi Desa (Podes) 2021

Lanjutan Tabel 5.15

Desa/Kelurahan	Puskesmas		Apotek
	Rawat Inap	Tanpa Rawat Inap	
(1)	(5)	(6)	(7)
1. Sumur Anyir	0	0	1
2. Pelayang Raya	0	0	0
3. Talang Lindung	0	1	0
4. Sungai Ning	0	0	0
5. Koto Tinggi	0	0	1
6. Dusun Baru	0	0	1
Kec. Sungai Bungkal	0	1	3

Sumber/Source : BPS, Pendataan Potensi Desa (Podes) 2021

Tabel 5.16 Kemudahan Mencapai Sarana Kesehatan Terdekat Bagi Desa/Kelurahan yang Tidak Ada Sarana Kesehatan Menurut Desa/Kelurahan dan Jenis Sarana Kesehatan di Kecamatan Sungai Bungkal, 2023

Desa/Kelurahan	Rumah Sakit	Rumah Sakit Bersalin	Poliklinik/Balai Pengobatan
(1)	(2)	(3)	(4)
1. Sumur Anyir	Sangat Mudah	Sulit	Sulit
2. Pelayang Raya	Sangat Mudah	Sulit	Sulit
3. Talang Lindung	Sangat Mudah	Sulit	Sulit
4. Sungai Ning	-	Sulit	Sulit
5. Koto Tinggi	Sangat Mudah	Sulit	Sulit
6. Dusun Baru	Sangat Mudah	Sulit	Sulit
Kec. Sungai Bungkal			

Sumber/Source : BPS, Pendataan Potensi Desa (Podes) 2021

Lanjutan Tabel 5.16

Desa/Kelurahan	Puskesmas		Apotek
	Rawat Inap	Tanpa Rawat Inap	
(1)	(5)	(6)	(7)
1. Sumur Anyir	Sangat Mudah	Sangat Mudah	-
2. Pelayang Raya	Sangat Mudah	Sangat Mudah	Sangat Mudah
3. Talang Lindung	Sangat Mudah	-	Sangat Mudah
4. Sungai Ning	Sangat Mudah	Sangat Mudah	Sangat Mudah
5. Koto Tinggi	Sangat Mudah	Sangat Mudah	-
6. Dusun Baru	Sangat Mudah	Sangat Mudah	-
Kec. Sungai Bungkal			

Sumber/Source : BPS, Pendataan Potensi Desa (Podes) 2021

Tabel 5.17 Banyaknya Warga Penderita Gizi Buruk Menurut Desa/Kelurahan di Kecamatan Sungai Bungkal, 2022 dan 2023

Desa/Kelurahan	2022	2023
(1)	(2)	(3)
1. Sumur Anyir	0	0
2. Pelayang Raya	0	0
3. Talang Lindung	0	0
4. Sungai Ning	0	0
5. Koto Tinggi	0	0
6. Dusun Baru	0	0
Kec. Sungai Bungkal	0	0

Sumber/Source : BPS, Pendataan Potensi Desa (Podes) 2021

Tabel 5.18 Banyaknya Kejadian Bencana Alam Menurut Desa/Kelurahan dan Jenis Bencana Alam di Kecamatan Sungai Bungkal, 2023

Desa/Kelurahan	Gempa Bumi	Tsunami	Gunung Meletus	Tanah Longsor
(1)	(2)	(3)	(4)	(5)
1. Sumur Anyir	2	0	0	0
2. Pelayang Raya	2	0	0	0
3. Talang Lindung	2	0	0	0
4. Sungai Ning	2	0	0	0
5. Koto Tinggi	1	0	0	1
6. Dusun Baru	2	0	0	0
Kec. Sungai Bungkal	11	0	0	1

Sumber/Source : BPS, Pendataan Potensi Desa (Podes) 2021

Lanjutan Tabel 5.18

Desa/Kelurahan	Banjir	Banjir Bandang	Kekeringan
(1)	(6)	(7)	(8)
1. Sumur Anyir	0	0	0
2. Pelayang Raya	0	0	0
3. Talang Lindung	0	0	0
4. Sungai Ning	0	0	0
5. Koto Tinggi	0	0	0
6. Dusun Baru	0	0	0
Kec. Sungai Bungkal	0	0	0

Sumber/Source : BPS, Pendataan Potensi Desa (Podes) 2021

Lanjutan Tabel 5.18

Desa/Kelurahan	Kebakaran Hutan dan Lahan	Angin Puyuh/ Puting Beliung/ Topan	Gelombang Pasang Laut
(1)	(9)	(10)	(11)
1. Sumur Anyir	0	0	0
2. Pelayang Raya	0	0	0
3. Talang Lindung	0	0	0
4. Sungai Ning	0	0	0
5. Koto Tinggi	0	0	0
6. Dusun Baru	0	0	0
Kec. Sungai Bungkal	0	0	0

Sumber/Source : BPS, Pendataan Potensi Desa (Podes) 2021

Tabel 5.19 Banyaknya Korban Jiwa Akibat Bencana Alam Menurut Desa/Kelurahan dan Jenis Bencana Alam di Kecamatan Sungai Bungkal, 2023

Desa/Kelurahan	Gempa Bumi	Tsunami	Gunung Meletus	Tanah Longsor
(1)	(2)	(3)	(4)	(5)
1. Sumur Anyir	0	0	0	0
2. Pelayang Raya	0	0	0	0
3. Talang Lindung	0	0	0	0
4. Sungai Ning	0	0	0	0
5. Koto Tinggi	0	0	0	0
6. Dusun Baru	0	0	0	0
Kec. Sungai Bungkal	0	0	0	0

Sumber/Source : BPS, Pendataan Potensi Desa (Podes) 2021

Lanjutan Tabel 5.19

Desa/Kelurahan	Banjir	Banjir Bandang	Kekeringan
(1)	(6)	(7)	(8)
1. Sumur Anyir	0	0	0
2. Pelayang Raya	0	0	0
3. Talang Lindung	0	0	0
4. Sungai Ning	0	0	0
5. Koto Tinggi	0	0	0
6. Dusun Baru	0	0	0
Kec. Sungai Bungkal	0	0	0

Sumber/Source : BPS, Pendataan Potensi Desa (Podes) 2021

Lanjutan Tabel 5.18

Desa/Kelurahan	Kebakaran Hutan dan Lahan	Angin Puyuh/ Puting Beliung/ Topan	Gelombang Pasang Laut
(1)	(9)	(10)	(11)
1. Sumur Anyir	0	0	0
2. Pelayang Raya	0	0	0
3. Talang Lindung	0	0	0
4. Sungai Ning	0	0	0
5. Koto Tinggi	0	0	0
6. Dusun Baru	0	0	0
Kec. Sungai Bungkal	0	0	0

Sumber/Source : BPS, Pendataan Potensi Desa (Podes) 2021

Tabel 5.20 Keberadaan Fasilitas/Upaya Antisipasi/Mitigasi Bencana Alam Menurut Desa/Kelurahan di Kecamatan Sungai Bungkal, 2023

Desa/Kelurahan	Sistem Peringatan Dari Bencana Alam	Sistem Peringatan Dini Khusus Tsunami	Perlengkapan Keselamatan
(1)	(2)	(3)	(4)
1. Sumur Anyir	Tidak Ada	Bukan Wilayah Potensi Tsunami	Tidak Ada
2. Pelayang Raya	Tidak Ada	Bukan Wilayah Potensi Tsunami	Tidak Ada
3. Talang Lindung	Ada	Bukan Wilayah Potensi Tsunami	Tidak Ada
4. Sungai Ning	Ada	Bukan Wilayah Potensi Tsunami	Tidak Ada
5. Koto Tinggi	Tidak Ada	Bukan Wilayah Potensi Tsunami	Tidak Ada
6. Dusun Baru	Tidak Ada	Bukan Wilayah Potensi Tsunami	Tidak Ada
Kec. Sungai Bungkal			

Sumber/Source : BPS, Pendataan Potensi Desa (Podes) 2021

Lanjutan Tabel 5.20

Desa/Kelurahan	Rambu-rambu dan Jalur Evakuasi Bencana	Pembuatan, Perawatan, atau Normalisasi: Sungai, Kanal, Tanggul, Parit, Drainase, Waduk, Pantai, dll
(1)	(5)	(6)
1. Sumur Anyir	Tidak Ada	Tidak Ada
2. Pelayang Raya	Tidak Ada	Tidak Ada
3. Talang Lindung	Tidak Ada	Ada
4. Sungai Ning	Tidak Ada	Tidak Ada
5. Koto Tinggi	Tidak Ada	Tidak Ada
6. Dusun Baru	Tidak Ada	Tidak Ada
Kec. Sungai Bungkal		

Sumber/Source : BPS, Pendataan Potensi Desa (Podes) 2021

Tabel 5.21 Banyaknya Sarana dan Prasarana Ekonomi Menurut Desa/Kelurahan dan Jenisnya di Kecamatan Sungai Bungkal, 2023

Desa/Kelurahan	Kelompok Perkotaan	Pasar dengan Bangunan Permanen	Pasar dengan Bangunan Semi Permanen	Pasar Tanpa Bangunan
(1)	(2)	(3)	(4)	(5)
1. Sumur Anyir	0	0	0	0
2. Pelayang Raya	0	0	0	0
3. Talang Lindung	0	0	0	0
4. Sungai Ning	0	0	0	0
5. Koto Tinggi	0	0	0	0
6. Dusun Baru	0	0	0	0
Kec. Sungai Bungkal	0	0	0	0

Sumber/Source : BPS, Pendataan Potensi Desa (Podes) 2021

Lanjutan Tabel 5.21

Desa/Kelurahan	Minimarket/ Swalayan ¹	Toko/Warung Kelontong	Restoran/ Rumah Makan
(1)	(6)	(7)	(8)
1. Sumur Anyir	2	33	0
2. Pelayang Raya	1	34	3
3. Talang Lindung	0	24	0
4. Sungai Ning	0	20	0
5. Koto Tinggi	2	14	5
6. Dusun Baru	1	15	0
Kec. Sungai Bungkal	6	140	8

Sumber/Source : BPS, Pendataan Potensi Desa (Podes) 2021

Lanjutan Tabel 5.21

Desa/Kelurahan	Warung/Kedai Makanan	Hotel	Hostel/ Motel/ Losmen/ Wisma
(1)	(9)	(10)	(11)
1. Sumur Anyir	12	0	1
2. Pelayang Raya	23	0	1
3. Talang Lindung	4	2	1
4. Sungai Ning	11	0	1
5. Koto Tinggi	8	1	0
6. Dusun Baru	10	0	0
Kec. Sungai Bungkal	68	3	4

Catatan : ¹ yang memiliki luas < 400 m²

Sumber/Source : BPS, Pendataan Potensi Desa (Podes) 2021

Tabel 5.22 Banyaknya Sarana Lembaga Keuangan yang Beroperasi Menurut Desa/Kelurahan dan Jenisnya di Kecamatan Sungai Bungkal, 2023

Desa/Kelurahan	Bank Umum Pemerintah	Bank Umum Swasta	Bank Pekreditan Rakyat
(1)	(2)	(3)	(4)
1. Sumur Anyir	0	0	0
2. Pelayang Raya	0	0	0
3. Talang Lindung	0	0	0
4. Sungai Ning	0	0	0
5. Koto Tinggi	0	0	0
6. Dusun Baru	0	1	0
Kec. Sungai Bungkal	0	1	0

Sumber/Source : BPS, Pendataan Potensi Desa (Podes) 2021

Tabel 5.23 Banyaknya Koperasi yang Masih Aktif Menurut Desa/Kelurahan dan Jenis Koperasi di Kecamatan Sungai Bungkal, 2023

Desa/Kelurahan	Koperasi Unit Desa (KUD)	Koperasi		
		Industri Kecil dan Kerajinan Rakyat (Kopinkra)	Koperasi Simpan Pinjam (Kospin)	Koperasi Lainnya
(1)	(2)	(3)	(4)	(5)
1. Sumur Anyir	0	0	0	1
2. Pelayang Raya	0	0	1	7
3. Talang Lindung	0	0	0	5
4. Sungai Ning	0	0	1	0
5. Koto Tinggi	0	0	0	2
6. Dusun Baru	0	0	2	5
Kec. Sungai Bungkal	0	0	4	20

Sumber/Source : BPS, Pendataan Potensi Desa (Podes) 2021

Tabel 5.24 Banyaknya Embung Desa Menurut Desa/Kelurahan di Kecamatan Sungai Bungkal, 2022 dan 2023

Desa/Kelurahan	2022	2023
(1)	(2)	(3)
1. Sumur Anyir	0	0
2. Pelayang Raya	0	0
3. Talang Lindung	0	0
4. Sungai Ning	0	0
5. Koto Tinggi	0	0
6. Dusun Baru	0	0
Kec. Sungai Bungkal	0	0

Sumber/Source : BPS, Pendataan Potensi Desa (Podes) 2021

Tabel 5.25 Jumlah Menara dan Operator Layanan Komunikasi Telepon Seluler Serta Kondisi Sinyal Telepon Seluler Menurut Desa/Kelurahan di Kecamatan Sungai Bungkal, 2023

Desa/Kelurahan	Jumlah Menara Telepon Seluler (BTS)	Jumlah Operator Layanan Komunikasi Telepon Seluler yang Menjangkau di Desa/Kelurahan	Kondisi Sinyal Telepon Seluler di Sebagian Besar Wilayah Desa/Kelurahan
(1)	(2)	(3)	(4)
1. Sumur Anyir	0	4	Sinyal Sangat Kuat
2. Pelayang Raya	0	3	Sinyal Sangat Kuat
3. Talang Lindung	1	2	Sinyal sangat Kuat
4. Sungai Ning	1	2	Sinyal sangat Kuat
5. Koto Tinggi	4	4	Sinyal Sangat Kuat
6. Dusun Baru	0	3	Sinyal Sangat Kuat
Kec. Sungai Bungkal	6		

Sumber/Source : BPS, Pendataan Potensi Desa (Podes) 2021

Tabel 5.26 Banyaknya Desa/Kelurahan yang Memiliki Kelompok Kegiatan Olahraga Menurut Jenis Olahraga dan Ketersediaan Fasilitas/Lapangan Olahraga di Kecamatan Sungai Bungkal, 2023

Jenis Olahraga	Kondisi Fasilitas/Lapangan Olahraga			Tidak Ada Fasilitas/Lapangan Olahraga
	Baik	Rusak Sedang	Rusak Parah	
(1)	(2)	(3)	(4)	(5)
Sepak bola	0	0	0	6
Bola voli	4	1	0	1
Bulu tangkis	2	0	0	4
Bola basket	1	0	0	5
Tenis lapangan	1	0	0	5
Tenis meja	0	1	0	5
Futsal	1	0	0	5
Renang	2	0	0	4
Bela diri (pencak silat, karate, dll)	3	1	0	2
Bilyard	0	0	0	6
Pusat kebugaran (senam, fitness, aerobik, dll)	2	0	0	4
Lainnya	1	0	0	5

Sumber/Source : BPS, Pendataan Potensi Desa (Podes) 2021

Tabel 5.27 Sarana Transportasi Antar Desa/Kelurahan Menurut Desa/Kelurahan di Kecamatan Sungai Bungkal, 2023

Desa/Kelurahan	Jenis Transportasi	Keberadaan Angkutan Umum
(1)	(2)	(3)
1. Sumur Anyir	Darat	Ada Dengan Trayek Tetap
2. Pelayang Raya	Darat	Ada Tanpa Trayek Tetap
3. Talang Lindung	Darat	Ada Tanpa Trayek Tetap
4. Sungai Ning	Darat	Ada Tanpa Trayek Tetap
5. Koto Tinggi	Darat	Ada Tanpa Trayek tetap
6. Dusun Baru	Darat	Ada Tanpa Trayek tetap
Kec. Sungai Bungkal		

Sumber/Source : BPS, Pendataan Potensi Desa (Podes) 2021

Tabel 5.28 Kondisi Jalan Darat Antar Desa/Kelurahan Menurut Desa/Kelurahan di Kecamatan Sungai Bungkal, 2023

Desa/Kelurahan	Jenis Permukaan Jalan	Dapat Dilalui Kendaraan Bermotor Roda atau Lebih
(1)	(2)	(3)
1. Sumur Anyir	Aspal/beton	Sepanjang Tahun
2. Pelayang Raya	Aspal/beton	Sepanjang Tahun
3. Talang Lindung	Aspal/beton	Sepanjang Tahun
4. Sungai Ning	Aspal/beton	Sepanjang Tahun
5. Koto Tinggi	Aspal/beton	Sepanjang Tahun
6. Dusun Baru	Aspal/beton	Sepanjang Tahun
Kec. Sungai Bungkal		

Sumber/Source : BPS, Pendataan Potensi Desa (Podes) 2021

Tabel 5.29 Keberadaan Kantor Pos/Pos Pembantu/Rumah Pos dan Perusahaan/Agen Jasa Ekspedisi Swasta Menurut Desa/Kelurahan di Kecamatan Sungai Bungkal, 2023

Desa/Kelurahan	Kantor Pos/Pos Pembantu/Rumah Pos	Perusahaan/Agen Jasa Ekspedisi Swasta
(1)	(2)	(3)
1. Sumur Anyir	Tidak Ada	Tidak Ada
2. Pelayang Raya	Tidak Ada	Tidak Ada
3. Talang Lindung	Tidak Ada	Tidak Ada
4. Sungai Ning	Tidak Ada	Tidak Ada
5. Koto Tinggi	Tidak Ada	Beroperasi
6. Dusun Baru	Tidak Ada	Beroperasi
Kec. Sungai Bungkal		

Sumber/Source : BPS, Pendataan Potensi Desa (Podes) 2021

<https://sungaipenuhkota.bps.go.id>

ST 2023
SENSUS PERTANIAN
CENSUS OF AGRICULTURE

BerAKHLAK
Berorientasi Pelayanan Akuntabel Kompeten
Harmonis Loyal Adaptif Kolaboratif

**# bangga
melayani
bangsa**

DATA

MENCERDASKAN BANGSA



BADAN PUSAT STATISTIK
KOTA SUNGAI PENUH
BPS-STATISTICS SUNGAI PENUH MUNICIPALITY

Jl. Jend Basuki Rahmat, Kec. Pesisir Bukit
Kota Sungai Penuh, 37111 Telp/Fax (0741) 23308
Email: bps1572@bps.go.id Home Page: sungaipenuhkota.bps.go.id