

Katalog: 1102001.3513190



**Kecamatan**

**Gending Dalam Angka**

**2022**



**BADAN PUSAT STATISTIK  
KABUPATEN PROBOLINGGO**





**Kecamatan**

**Gending Dalam Angka**

**2022**

## **Kecamatan Gending Dalam Angka 2022**

**ISSN :**

**No. Publikasi :** 35130.2209

**Katalog :** 1102001.3513.190

**Ukuran Buku :** 14,8 cm x 21 cm

**Jumlah Halaman :** xx + 146 halaman

**Naskah :**

Badan Pusat Statistik Kabupaten Probolinggo

**Penyunting :**

Seksi Integrasi Pengolahan dan Diseminasi Statistik

Badan Pusat Statistik Kabupaten Probolinggo

**Perancang Sampul :**

Seksi Integrasi Pengolahan dan Diseminasi Statistik

Badan Pusat Statistik Kabupaten Probolinggo

**Ilustrasi Kover :**

Miniatur Ka'bah

**Diterbitkan oleh :**

Badan Pusat Statistik Kabupaten Probolinggo

**Dilarang mengumumkan, mendistribusikan, mengomunikasikan, dan/ atau menggandakan sebagian atau seluruh isi buku ini untuk tujuan komersial tanpa izin tertulis dari Badan Pusat Statistik Kabupaten Probolinggo.**

## TIM PENYUSUN

Penanggung Jawab Umum : Thomas Wunang Tjahjo, M.Sc., M.Eng

Koordinator Teknis : Rony Hadiyanto, SST

Penyusun Naskah : Dicky Dita Firmansyah, SST, M.Ec, Dev

Tata Letak : Fungsi IPDS

Pengolah Data : Wahyu Razi Indrawan, SST

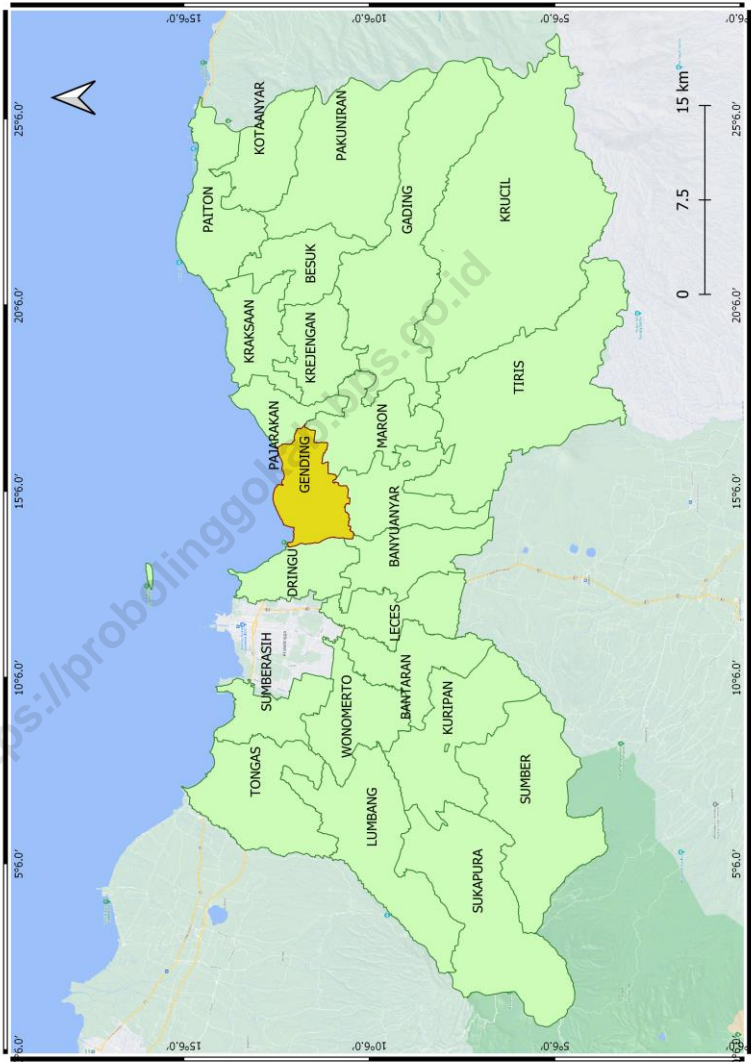
Gambar Kulit : Wahyu Razi Indrawan, SST

Infografis : Wisnu Ramadhan, SST

Penyunting : Dicky Dita Firmansyah, SST, M.Ec, Dev



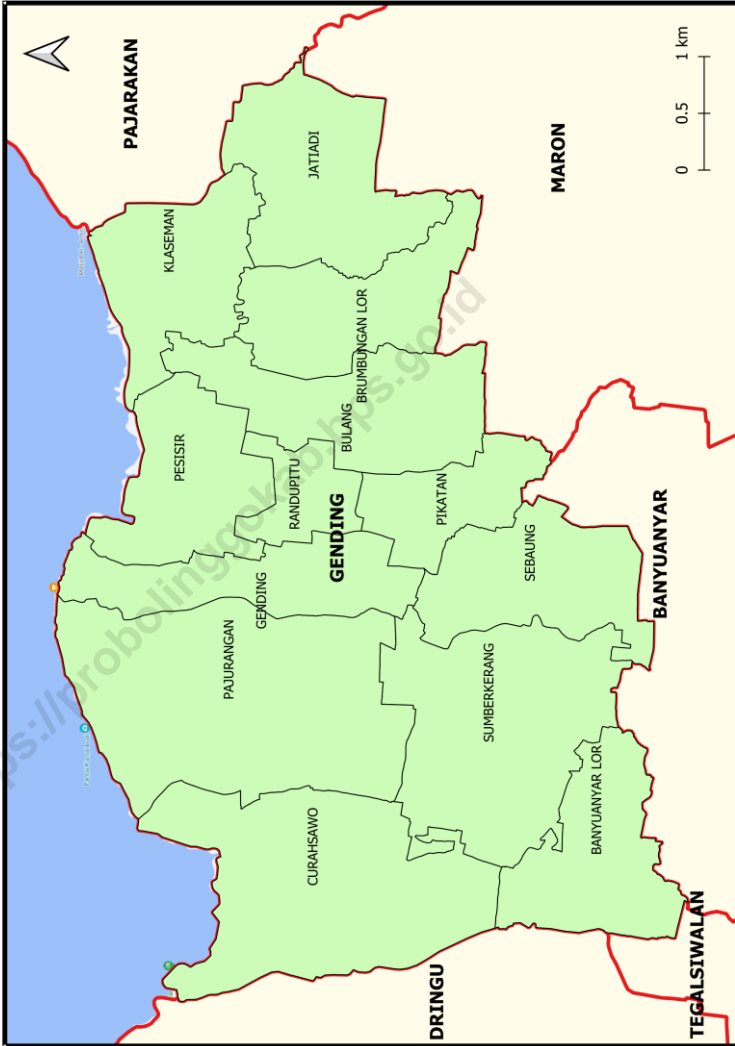
# PETA WILAYAH KECAMATAN GENDING DALAM KABUPATEN PROBOLINGGO







# PETA WILAYAH KECAMATAN GENDING







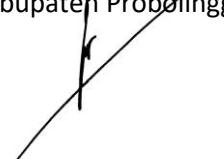
## KATA PENGANTAR

Kecamatan Gending Dalam Angka 2022 merupakan publikasi tahunan yang diterbitkan oleh BPS Kabupaten Probolinggo. Disadari bahwa publikasi ini belum sepenuhnya memenuhi harapan pihak pemakai data khususnya para perencana, namun diharapkan dapat membantu melengkapi penyusunan rencana pembangunan di Kecamatan Gending.

Publikasi ini dapat terwujud berkat kerja sama dan bantuan dari berbagai pihak baik instansi pemerintah maupun swasta. Kepada semua pihak yang telah memberikan bantuan disampaikan penghargaan dan terima kasih yang sebesar - besarnya.

Walaupun publikasi ini telah disiapkan sebaik-baiknya, namun disadari masih ada kekurangan dan kesalahan yang terjadi. Untuk perbaikan publikasi ini, tanggapan dan saran yang bersifat konstruktif dari para pemakai sangat diharapkan.

Probolinggo, September 2022  
Plt. Kepala Badan Pusat Statistik  
Kabupaten Probolinggo

  
Thomas Wunang Tjahjo, M.Sc., M.Eng



## DAFTAR ISI

	Halaman
Kata Pengantar .....	ix
Daftar Isi .....	xi
Daftar Tabel .....	xiii
1. Geografi dan Iklim .....	1
2. Sosial dan Kesejahteraan Rakyat .....	11
3. Pertanian, Kehutanan, Peternakan, dan Perikanan.....	65
4. Pariwisata .....	85
5. Pemerintahan .....	97
6. Kependudukan.....	107
7. Industri dan Energi .....	115
8. Perdagangan.....	123
9. Transportasi dan Komunikasi .....	133
10. Keuangan Daerah .....	141



## DAFTAR TABEL

	Halaman
<b>1. Geografi dan Iklim</b>	
<b>1.1 Geografi</b> .....	5
1.1.1 Batas Wilayah Kecamatan Gending, 2021.....	5
1.1.2 Luas Wilayah Desa dan Persentase Terhadap Luas Kecamatan di Kecamatan Gending, 2021 .....	6
1.1.3 Letak Desa di Kecamatan Gending, 2021 .....	7
<b>1.2 Iklim</b> .....	8
1.2.1 Jumlah Curah Hujan, Hari Hujan, Curah Hujan Terbesar, Curah Hujan Terkecil dan Rata Rata Curah Hujan menurut Bulan dan Nama Stasiun di Kecamatan Gending, 2021 .....	8
<b>2. Sosial dan Kesejahteraan</b>	
<b>2.1 Pendidikan</b> .....	15
2.1.1 Banyaknya Sekolah Dasar (SD) menurut Desa di Kecamatan Gending, 2021.....	15
2.1.2 Banyaknya Sekolah Madrasah Ibtidaiyah (MI) menurut Desa di Kecamatan Gending, 2021 .....	16
2.1.3 Banyaknya Sekolah Menengah Pertama (SMP) menurut Desa di Kecamatan Gending, 2021 .....	17
2.1.4 Banyaknya Sekolah Madrasah Tsanawiyah (MTs) menurut Desa di Kecamatan Gending, 2021.....	18
2.1.5 Banyaknya Sekolah Menengah Atas (SMA) menurut Desa di Kecamatan Gending, 2021.....	19
2.1.6 Banyaknya Sekolah Madrasah Aliyah (MA) menurut Desa di Kecamatan Gending, 2021.....	20
2.1.7 Banyaknya Sekolah Menengah Kejuruan (SMK) menurut Desa di Kecamatan Gending, 2021 .....	21
2.1.8 Banyaknya Akademi/ Perguruan Tinggi menurut Desa di Kecamatan Gending, 2021.....	22
2.1.9 Kemudahan untuk mencapai Sarana Pendidikan Terdekat Bagi Desa yang Tidak Ada Sarana Pendidikan di Kecamatan Gending, 2021 .....	23

Halaman

<b>2.2</b>	<b>Kesehatan</b> .....	25
2.2.1	Banyaknya Sarana Kesehatan menurut Desa dan Jenis Sarana Kesehatan di Kecamatan Gending, 2021 .....	25
2.2.2	Kemudahan untuk Mencapai Sarana Kesehatan Terdekat Bagi Desa yang Tidak Ada Sarana Kesehatan menurut Desa dan Jenis Sarana Kesehatan di Kecamatan Gending, 2021 .....	27
2.2.3	Banyaknya Warga Penderita Gizi Buruk menurut Desa di Kecamatan Gending, 2021 .....	29
2.2.4	10 Penyakit Rawat Jalan dan Rawat Inap Terbanyak Berdasarkan Jumlah Kasus di Puskesmas Gending, 2021 .....	30
2.2.5	Jumlah Pasangan Usia Subur (PUS) dan Wanita Usia Subur (WUS) menurut Desa di Kecamatan Gending, 2021 .....	31
2.2.6	Jumlah Peserta KB Baru menurut Jenis Alat Kontrasepsi dan Desa di Kecamatan Gending, 2021 .....	32
2.2.7	Jumlah Peserta KB Aktif menurut Jenis Alat Kontrasepsi dan Desa di Kecamatan Gending, 2021 .....	34
2.2.8	Jumlah Tenaga Kesehatan menurut Desa di Kecamatan Gending, 2021 .....	36
2.2.9	Jumlah Lahir Hidup, Lahir Mati, Kematian Ibu dan Kematian Bayi (Di Luar lahir Mati) menurut Desa/Kelurahan di Kecamatan Gending, 2021 .....	38
<b>2.3</b>	<b>Agama</b> .....	40
2.3.1	Jumlah Penduduk menurut Agama yang Dianut dan Desa di Kecamatan Gending .....	40
2.3.2	Jumlah Sarana Tempat Peribadatan menurut Jenis Tempat Peribadatan dan Desa di Kecamatan Gending, 2021 .....	42
2.3.3	Jumlah Penduduk yang Melaksanakan Ibadah Haji menurut Desa di Kecamatan Gending, 2021 .....	44
2.3.4	Jumlah Peristiwa Nikah Menurut Jenis Kelamin dan Pendidikan Terakhir yang Ditamatkan Di Kecamatan Gending, 2021 .....	45
2.3.5	Jumlah Peristiwa Nikah Menurut Jenis Kelamin dan Interval Umur di Kecamatan Gending, 2021 .....	46
2.3.6	Jumlah Perceraian menurut Faktor Penyebab Perceraian di Kecamatan Gending, 2021 .....	47
2.3.7	Jumlah Cerai Gugat dan Cerai Talak menurut Desa di Kecamatan Gending, 2021 .....	48
2.3.8	Jumlah Pondok Pesantren menurut Desa/ Kelurahan di Kecamatan Gending, 2021 .....	49



<b>2.4 Sosial Lainnya.....</b>	
2.4.1 Jumlah Keluarga Penerima Manfaat (KPM) Bantuan Sosial Pangan Program Sembako di Kecamatan Gending Tahun 2021.....	50
2.4.2 Jumlah Keluarga Penerima Program Bantuan Langsung Tunai (BST) Menurut Desa di Kecamatan Gending, 2021 .....	51
2.4.3 Jumlah Keluarga Penerima Data Bayar KPM PKH di Kecamatan Gending, 2021.....	52
2.4.4 Banyaknya Desa/Kelurahan Menurut Penggunaan Fasilitas Tempat Buang Air Besar Sebagian Besar Keluarga di Kecamatan Gending, 2019, 2020, dan 2021.....	53
2.4.5 Banyaknya Kejadian Bencana Alam Menurut Desa/Kelurahan dan Jenis Bencana Alam di Kecamatan Gending, 2021.....	54
2.4.6 Banyaknya Korban Jiwa Akibat Bencana Alam Menurut Desa/Kelurahan dan Jenis Bencana Alam di Kecamatan Gending, 2021.....	57
2.4.7 Keberadaan Fasilitas/Upaya Antisipasi/Mitigasi Bencana Alam Menurut Desa/Kelurahan di Kecamatan Gending, 2021.....	60
2.4.8 Banyaknya Desa/Kelurahan yang Memiliki Kelompok Kegiatan Olahraga Menurut Jenis Olahraga dan Ketersediaan Fasilitas/Lapangan Olahraga di Kecamatan Gending, 2021 .....	62
2.4.9 Jumlah Tindak Kejahatan Yang Dilaporkan dan Yang Diselesaikan di Polsek Gending, 2021 .....	63
<b>3. Pertanian, Kehutanan, Peternakan, dan Perikanan</b>	
<b>3.1 Tanaman Pangan .....</b>	<b>69</b>
3.1.1 Luas Panen, Produktivitas, dan Produksi Komoditas Tanaman Pangan menurut Jenis Komoditas Tanaman Pangan di Kecamatan Gending, 2021	69
<b>3.2 Hortikultura .....</b>	<b>70</b>
3.2.1 Luas Panen dan Produksi Tanaman Sayuran dan Buah Semusim menurut Jenis Komoditas di Kecamatan Gending 2020 dan 2021.....	70
3.2.2 Produksi Buah-buahan dan Sayuran Tahunan menurut Jenis Komoditas di Kecamatan Gending, 2020 dan 2021 .....	72
3.2.3 Luas Panen dan Produksi Tanaman Biofarmaka menurut Jenis Komoditas di Kecamatan Gending, 2020 dan 2021 .....	74
3.2.4 Luas Panen Tanaman Hias Menurut Jenis Komoditas di Kecamatan Gending, 2020 dan 2021 .....	75

3.2.5	Produksi Tanaman Hias Menurut Jenis Komoditas di Kecamatan Gending, 2020 dan 2021 .....	77
<b>3.3</b>	<b>Perkebunan</b> .....	79
3.3.1	Luas Areal dan Produksi Tanaman Perkebunan menurut Jenis Komoditas di Kecamatan Gending, 2021 .....	79
<b>3.4</b>	<b>Kehutanan</b> .....	80
3.4.1	Luas Kawasan Hutan di Kecamatan Gending, 2021 .....	80
<b>3.5</b>	<b>Peternakan</b> .....	81
3.5.1	Populasi Ternak menurut Jenis Ternak dan Jenis Kelamin di Kecamatan Gending, 2021 .....	81
3.5.2	Populasi Unggas Menurut Jenis Unggas di Kecamatan Gending, 2021 .....	82
<b>3.6</b>	<b>Perikanan</b> .....	83
3.6.1	Jumlah Rumah Tangga Perikanan Budidaya menurut Jenis Budidaya di Kecamatan Gending, 2021 .....	83
3.6.2	Produksi Perikanan Tangkap dan Perikanan Budidaya menurut Jenis Perikanan Tangkap dan Perikanan Budidaya di Kecamatan Gending, 2021 .....	84
<b>4.</b>	<b>Pariwisata</b>	
4.1	Jumlah Wisatawan Domestik dan Asing di Miniatur Kakbah Kecamatan Gending, 2019 - 2021 .....	89
4.2	Jumlah Wisatawan Domestik dan Asing di Pantai Bentar Kecamatan Gending, 2019 - 2021 .....	92
4.3	Jumlah Wisatawan Domestik dan Asing di Kolam Renang Modern Kecamatan Gending, 2021 .....	95
4.4	Jumlah Wisatawan Domestik dan Asing di Marbagong Kecamatan Gending, 2021 .....	96
<b>5.</b>	<b>Pemerintahan</b>	
<b>5.1</b>	<b>Wilayah Administrasi</b> .....	101
5.1.1	Jumlah Rukun Tetangga (RT), Rukun Warga (RW) dan Dusun menurut Desa di Kecamatan Gending, 2021 .....	101
<b>5.2</b>	<b>Sumber Daya Manusia</b> .....	102
5.2.1	Nama-Nama Muspika dan Kepala Desa/Lurah di Kecamatan Gending, 2021 .....	102
5.2.2	Jumlah Pegawai Negeri Sipil menurut Tingkat Pendidikan dan Jenis Kelamin di Kecamatan Gending, 2021 .....	103
5.2.3	Jumlah Pegawai Negeri Sipil menurut Tingkat Kepangkatan dan Jenis Kelamin di Kecamatan Gending, 2021 .....	104

5.2.4	Jumlah Pegawai Negeri Sipil menurut Agama dan Jenis Kelamin di Kecamatan Gending, 2021 .....	105
5.2.5	Jumlah Pegawai Negeri Sipil menurut Umur dan Jenis Kelamin di Kecamatan Gending, 2021 .....	106
<b>6.</b>	<b>Kependudukan dan Ketenagakerjaan</b>	
6.1	Jumlah Penduduk, Persentase Penduduk dan Rasio Jenis Kelamin Menurut Desa di Kecamatan Gending, 2021 .....	111
6.2	Jumlah Kepala Keluarga menurut Jenis Kelamin dan Desa di Kecamatan Gending, 2021 .....	113
6.3	Jumlah Kelahiran Migrasi Masuk dan Migrasi Keluar Menurut Desa di Kecamatan Gending 2021 .....	114
<b>7.</b>	<b>Industri dan Energi</b>	
7.1	Banyaknya Keluarga Menurut Desa/Kelurahan dan Jenis Pengguna Listrik di Kecamatan Gending 2021 .....	119
7.2	Banyaknya Desa/Kelurahan Menurut Keberadaan Penerangan Jalan Utama Desa/Kelurahan di Kecamatan Gending 2019 2020 dan 2021 120	
7.3	Banyaknya Desa/Kelurahan Menurut Jenis Bahan Bakar untuk Memasak yang Digunakan Oleh Sebagian Besar Keluarga di Kecamatan Gending 2019 2020 dan 2021 .....	121
7.4	Banyaknya Desa/Kelurahan Menurut Sumber Air Minum Sebagian Besar Keluarga di Kecamatan Gending 2019 2020 dan 2021.....	122
<b>8.</b>	<b>Perdagangan</b>	
8.1	Banyaknya Sarana dan Prasarana Ekonomi Menurut Desa/Kelurahan dan Jenisnya di Kecamatan Gending, 2021 .....	127
8.2	Banyaknya Sarana Lembaga Keuangan Yang Beroperasi Menurut Desa/Kelurahan dan Jenisnya di Kecamatan Gending 2021 .....	130
8.3	Banyaknya Koperasi yang Masih Aktif Menurut Desa/Kelurahan dan Jenis Koperasi di Kecamatan Gending 2021.....	131
8.4	Banyaknya Embung Desa Menurut Desa/Kelurahan di Kecamatan Gending 2020 dan 2021 .....	132
<b>9.</b>	<b>Transportasi dan Komunikasi</b>	
<b>9.1</b>	<b>Transportasi</b>	
9.1.1	Sarana Transportasi Antar Desa/Kelurahan Menurut Desa/Kelurahan di Kecamatan Gending 2021 .....	137

9.1.2	Kondisi Jalan Darat Antar Desa/Kelurahan Menurut Desa/Kelurahan di Kecamatan Gending 2021 .....	138
<b>9.2</b>	<b>Komunikasi</b>	
9.2.1	Jumlah Menara dan Operator Layanan Komunikasi Telepon Seluler Serta Kondisi Sinyal Telepon Seluler menurut Desa di Kecamatan Gending, 2021 .....	139
9.2.2	Keberadaan Kantor Pos/ Pos Pembantu/ Rumah Pos dan Perusahaan/ Agen Jasa Ekspedisi Swasta menurut Desa di Kecamatan Gending, 2021 .....	140
<b>10.</b>	<b>Keuangan dan Harga</b>	
10.1	Jumlah Anggaran dan Realisasi Anggaran Dana Desa dan Alokasi Dana Desa (ADD) menurut Desa di Kecamatan Gending, 2021 .....	145

## Penjelasan Umum

Tanda-tanda, satuan-satuan, dan lain-lainnya yang digunakan dalam publikasi ini adalah sebagai berikut:

### 1. TANDA-TANDA/*SYMBOLS*

Data tidak tersedia	:	...
Tidak ada atau nol	:	–
Data dapat diabaikan	:	0
Tanda deimal	:	,
Data tidak dapat ditampilkan	:	NA
Angka perkiraan	:	e
Angka sementara	:	x
Angka sangat sementara	:	xx
Angka diperbaiki	:	r

### 2. SATUAN

barel	:	158,99 liter = $1/6,2898 \text{ m}^3$
hektar (ha)	:	10 000 m <sup>2</sup>
kilometer (km)	:	1 000 meter
knot	:	1,8523 km/jam
kuintal	:	100 kg
KWh	:	1 000 Watt <i>hour</i>
MWh	:	1 000 KWh
liter (untuk beras)	:	0,80 kg
ons	:	100 gram
ton	:	1 000 kg

Satuan lain: buah, dus, butir, helai/lembar, kaleng, batang, pulsa, ton kilometer (ton-km), jam, menit, persen (%).

Perbedaan angka di belakang koma disebabkan oleh pembulatan angka.



# BAB 1. GEOGRAFIS & IKLIM

Apa batas wilayah **Kecamatan Gending**? Kecamatan Gending memiliki batas:  
(Utara) Pantai (Selat Madura); (Selatan) Kec Banyuwang & Kec Maron; (Barat)  
Kec Dringu; (Timur) Kec Pajarakan







### PENJELASAN TEKNIS

1. Kecamatan Gending merupakan salah satu Kecamatan di Kabupaten Probolinggo yang letaknya berada di bagian utara Kabupaten Probolinggo.
2. Batas wilayah Kecamatan Gending, di sebelah utara berbatasan dengan Selat Madura, sebelah timur berbatasan dengan Kecamatan Pajarakan, sebelah selatan berbatasan dengan Kecamatan Banyuwangi dan Kecamatan Maron, serta sebelah barat berbatasan dengan Kecamatan Dringu.
3. Kecamatan Gending terdiri dari 13 desa.
4. Desa/Kelurahan Tepi Laut adalah desa/kelurahan yang sebagian atau seluruh wilayahnya bersinggungan langsung dengan laut, baik berupa pantai maupun tebing karang.
5. Desa/Kelurahan bukan tepi laut adalah desa/kelurahan yang wilayahnya tidak bersinggungan langsung dengan laut.



## 1.1 GEOGRAFI

**Tabel 1.1.1 Batas Wilayah di Kecamatan Gending, 2021**

No	Batas	Wilayah
(1)	(2)	(3)
1	Utara	Selat Madura
2	Timur	Kecamatan Gending
3	Selatan	Kecamatan Banyuanyar dan Maron
4	Barat	Kecamatan Dringu

Sumber : Kantor Kecamatan

## GEOGRAFIS DAN IKLIM

**Tabel 1.1.2 Luas Wilayah dan Persentase Terhadap Luas Kecamatan di Kecamatan Gending, 2021**

No	Desa	Luas (Km2)	Persentase Terhadap Luas Kecamatan
(1)	(2)	(3)	(4)
1	Banyuanyar Lor	2,32	6,75
2	Sumber Kerang	3,44	10,01
3	Sebaung	2,57	7,48
4	Pikatan	1,48	4,31
5	Bulang	2,61	7,59
6	Brumbungan Lor	2,27	6,60
7	Jatiadi	2,95	8,58
8	Klaseman	2,70	7,86
9	Pesisir	1,88	5,47
10	Randupitu	0,97	2,82
11	Gending	2,22	6,46
12	Pajurangan	3,78	11,00
13	Curahsawo	5,55	16,15
<b>Kecamatan Gending</b>		<b>34,74</b>	<b>100,00</b>

Sumber : Kantor Kecamatan

**Tabel 1.1.3 Letak Desa di Kecamatan Gending, 2021**

	<b>Nama Desa</b>	<b>Pantai</b>	<b>Bukan Pantai</b>
(1)	(2)	(3)	(4)
1	Banyuanyar Lor	-	✓
2	Sumber Kerang	-	✓
3	Sebaung	-	✓
4	Pikatan	-	✓
5	Bulang	✓	-
6	Brumbungan Lor	✓	-
7	Jatiadi	-	✓
8	Klaseman	✓	-
9	Pesisir	✓	-
10	Randupitu	-	✓
11	Gending	✓	-
12	Pajurangan	✓	-
13	Curahsawo	✓	-

Sumber : Kantor Kecamatan Gending

## GEOGRAFIS DAN IKLIM

### 1.2 IKLIM

**Tabel 1.2.1** Jumlah Curah Hujan, Curah Hujan Terbesar, Curah Hujan Terkecil dan Jumlah Hari Hujan menurut Bulan dan Stasiun Pemantau di Kecamatan Gending, 2021

Bulan	Stasiun Gending				
	Jumlah Curah Hujan (Mm)	Curah Hujan Terbesar (Mm)	Curah Hujan Terkecil (Mm)	Rata Rata Curah Hujan (Mm)	Jumlah Hari Hujan
(1)	(2)	(3)	(4)	(5)	(6)
Januari	372	114	2	25	15
Februari	281	71	2	18	16
Maret	131	75	2	10	13
April	96	33	2	10	10
Mei	14	14	14	14	1
Juni	41	28	5	14	3
Juli	-	-	-	-	-
Agustus	51	25	2	17	3
September	45	36	2	15	3
Oktober	0	0	0	0	0
November	76	23	1	8	10
Desember	64	25	4	9	7

Lanjutan Tabel 1.2.1

Bulan	Stasiun Adiboyo				
	Jumlah Curah Hujan (Mm)	Curah Hujan Terbesar (Mm)	Curah Hujan Terkecil (Mm)	Rata Rata Curah Hujan (Mm)	Jumlah Hari Hujan
(1)	(7)	(8)	(9)	(10)	(11)
Januari	280	82	1	18	16
Februari	293	59	1	17	17
Maret	130	79	1	11	12
April	103	32	1	15	7
Mei	-	-	-	-	-
Juni	48	15	1	10	5
Juli	5	5	5	5	1
Agustus	34	24	10	17	2
September	84	76	1	21	4
Oktober	19	10	9	10	2
November	157	28	1	11	14
Desember	188	57	1	17	11

Sumber : Dinas Pekerjaan Umum dan Penataan Ruang Kabupaten Probolinggo





## BAB 2. SOSIAL DAN KESEJAHTERAAN



### Jumlah Infrastruktur Pendidikan di Kecamatan Gending



SD Sederajat

34



SMP Sederajat

19



SMA Sederajat

17

### Jumlah Infrastruktur Kesehatan di Kecamatan Gending



Rumah Sakit

0



Puskesmas

2



### PENJELASAN TEKNIS

1. Pendidikan Dasar atau yang disebut dengan Sekolah Dasar (SD) yaitu Lembaga Pendidikan yang menyelenggarakan program Pendidikan sebagai dasar untuk mempersiapkan bekal dasar yang diperlukan untuk hidup dalam masyarakat berupa pengembangan sikap, pengetahuan, keterampilan dasar serta mempersiapkan siswanya yang dapat maupun tidak dapat melanjutkan pelajarannya ke Lembaga Pendidikan lebih tinggi, untuk menjadi warga negara yang baik.
2. Madrasah Ibtidaiyah (MI) berarti sekolah agama (Islam) tingkat dasar. Madrasah Ibtidaiyah memiliki makna yang sama dengan sekolah dasar (SD), namun pengelolaannya dilakukan oleh Kementerian Agama dan bercorak Islami. Pendidikan dalam madrasah Ibtidaiyah dilakukan selama 6 tahun. Lulusan Madrasah Ibtidaiyah dapat melanjutkan Pendidikan ke tingkat Madrasah Tsanawiyah (MTs) atau sekolah menengah pertama (SMP).
3. Sekolah Menengah Pertama (SMP) merupakan Pendidikan formal pada jenjang Pendidikan dasar. Pendidikan dan pembelajaran di tingkat SMP memberikan penekanan peletakkan pondasi dalam menyiapkan generasi agar menjadi manusia yang mampu menghadapi era yang semakin berat. Menurut Undang-Undang Sistem Pendidikan Nasional no. 20 Tahun 2003 pasal 17 tentang Pendidikan dasar dari SD (Sekolah Dasar), dan SMP (Sekolah Menengah Pertama).
4. Madrasah Tsanawiyah (MTs) adalah jenjang dasar pada pendidikan formal di Indonesia, setara dengan sekolah menengah pertama. Adapun pengelolaannya dilakukan oleh Departemen Agama. Pendidikan madrasah tsanawiyah ditempuh dalam waktu 3 tahun.
5. Sekolah Menengah Atas (SMA) adalah jenjang Pendidikan Menengah pada Pendidikan formal di Indonesia setelah lulus Sekolah Menengah Pertama. Sekolah menengah atas ditempuh dalam waktu 3 tahun.
6. Madrasah Aliyah (MA) adalah jenjang Pendidikan menengah pada Pendidikan formal di Indonesia yang setara dengan sekolah menengah atas.

## SOSIAL DAN KESEJAHTERAAN

- Pengelolaannya dilakukan oleh Kementerian Agama. Jenjang kelas dalam waktu tempuh Madrasah Aliyah sama seperti sekolah menengah atas.
7. Pendidikan menengah kejuruan atau Sekolah Menengah Kejuruan (SMK) yakni Pendidikan pada jenjang pendidikan menengah yang mengutamakan pengembangan kemampuan siswa untuk melaksanakan jenis pekerjaan tertentu. Pendidikan menengah kejuruan mengutamakan penyiapan siswa untuk memasuki lapangan kerja serta mengembangkan sikap professional. Sesuai dengan tujuannya, sekolah menengah kejuruan menyelenggarakan program-program Pendidikan yang disesuaikan dengan jenis-jenis lapangan kerja (Peraturan Pemerintah Nomor 29 Tahun 1990).
  8. Akademi atau Perguruan Tinggi yakni jenjang Pendidikan tinggi yang mencakup program Pendidikan diploma, sarjana, magister, spesialis, dan doctor yang diselenggarakan oleh perguruan tinggi. Perguruan tinggi dapat berbentuk akademi, politeknik, institute maupun universitas.
  9. Kemudahan Untuk Mencapai ke Sarana Lembaga Pendidikan Terdekat yakni dengan persepsi kepala desa/lurah atau perangkat desa/kelurahan tentang kemudahan untuk mencapai Lembaga Pendidikan serupa dengan memperhitungkan sarana atau alat transportasi yang digunakan/dipakai. Jika tidak ada Lembaga Pendidikan dan tidak tersedia transportasi umum isikan apakah bisa ditempuh dengan berjalan kaki kurang dari 4 jam untuk PP.
  10. Sarana Kesehatan yakni tempat yang digunakan untuk menyelenggarakan upaya Kesehatan. Poliklinik adalah sarana Kesehatan/bangunan yang dipakai untuk pelayanan berobat jalan. Biasanya dikelola oleh swasta atau organisasi keagamaan tertentu. Balai pengobatan adalah tempat pemeriksaan Kesehatan dibawah pengawasan mantri Kesehatan.

## 2.1 PENDIDIKAN

**Tabel 2.1.1 Banyaknya Sekolah Dasar (SD) Menurut Desa/Kelurahan di Kecamatan Gending 2021**

	Desa/Kelurahan	Negeri	Swasta	Jumlah
	(1)	(2)	(3)	(4)
1	Banyuanyar Lor	1	-	1
2	Sumberkerang	1	1	2
3	Sebaung	3	1	4
4	Pikatan	1	-	1
5	Bulang	2	-	2
6	Brumbungan Lor	1	-	1
7	Jatiadi	2	-	2
8	Klaseman	1	-	1
9	Pesisir	1	-	1
10	Randupitu	-	-	-
11	Gending	1	-	1
12	Pajurangan	2	-	2
13	Curahsawo	2	-	2
	<b>Gending</b>	<b>18</b>	<b>2</b>	<b>20</b>

Sumber : BPS, Pendataan Potensi Desa (Podes) 2021

## SOSIAL DAN KESEJAHTERAAN

**Tabel 2.1.2 Banyaknya Madrasah Ibtidaiyah (MI) Menurut Desa/Kelurahan di Kecamatan Gending, 2021**

	<b>Desa/Kelurahan</b>	<b>Negeri</b>	<b>Swasta</b>	<b>Jumlah</b>
	(1)	(2)	(3)	(4)
1	Banyuanyar Lor	-	2	2
2	Sumberkerang	-	1	1
3	Sebaung	-	2	2
4	Pikatan	1	1	2
5	Bulang	-	1	1
6	Brumbungan Lor	-	1	1
7	Jatiadi	-	2	2
8	Klaseman	-	-	-
9	Pesisir	-	-	-
10	Randupitu	-	-	-
11	Gending	-	1	1
12	Pajurangan	-	1	1
13	Curahsawo	-	1	1
	<b>Gending</b>	<b>1</b>	<b>13</b>	<b>14</b>

Sumber : BPS, Pendataan Potensi Desa (Podes) 2021

**Banyaknya Sekolah Menengah Pertama (SMP)  
Tabel 2.1.3 Menurut Desa/Kelurahan di Kecamatan Gending,  
2021**

	Desa/Kelurahan	Negeri	Swasta	Jumlah
	(1)	(2)	(3)	(4)
1	Banyuanyar Lor	-	-	-
2	Sumberkerang	1	-	1
3	Sebaung	-	3	3
4	Pikatan	-	-	-
5	Bulang	-	-	-
6	Brumbungan Lor	-	-	-
7	Jatiadi	-	1	1
8	Klaseman	-	-	-
9	Pesisir	-	-	-
10	Randupitu	1	-	1
11	Gending	-	-	-
12	Pajurangan	-	-	-
13	Curahsawo	1	1	2
	<b>Gending</b>	<b>3</b>	<b>5</b>	<b>8</b>

Sumber : BPS, Pendataan Potensi Desa (Podes) 2021

## SOSIAL DAN KESEJAHTERAAN

Tabel 2.1.4 Banyaknya Madrasah Tsanawiyah (MTs) Menurut Desa/Kelurahan di Kecamatan Gending, 2021

	Desa/Kelurahan	Negeri	Swasta	Jumlah
	(1)	(2)	(3)	(4)
1	Banyuanyar Lor	-	1	1
2	Sumberkerang	-	2	2
3	Sebaung	-	1	1
4	Pikatan	-	1	1
5	Bulang	-	1	1
6	Brumbungan Lor	-	2	2
7	Jatiadi	-	1	1
8	Klaseman	-	-	-
9	Pesisir	-	-	-
10	Randupitu	-	-	-
11	Gending	-	-	-
12	Pajurangan	-	1	1
13	Curahsawo	-	1	1
	<b>Gending</b>	<b>-</b>	<b>11</b>	<b>11</b>

Sumber : BPS, Pendataan Potensi Desa (Podes) 2021



**Tabel 2.1.5 Banyaknya Sekolah Menengah Atas (SMA) Menurut Desa/Kelurahan di Kecamatan Gending, 2021**

	Desa/Kelurahan	Negeri	Swasta	Jumlah
	(1)	(2)	(3)	(4)
1	Banyuanyar Lor	-	-	-
2	Sumberkerang	-	-	-
3	Sebaung	1	3	4
4	Pikatan	-	-	-
5	Bulang	-	-	-
6	Brumbungan Lor	-	1	1
7	Jatiadi	-	2	2
8	Klaseman	-	-	-
9	Pesisir	-	-	-
10	Randupitu	-	-	-
11	Gending	-	-	-
12	Pajurangan	-	-	-
13	Curahsawo	1	-	1
	<b>Gending</b>	<b>2</b>	<b>6</b>	<b>8</b>

Sumber : BPS, Pendataan Potensi Desa (Podes) 2021

## SOSIAL DAN KESEJAHTERAAN

**Tabel 2.1.6 Banyaknya Madrasah Aliyah (MA) Menurut Desa/Kelurahan di Kecamatan Gending 2021**

	<b>Desa/Kelurahan</b>	<b>Negeri</b>	<b>Swasta</b>	<b>Jumlah</b>
	(1)	(2)	(3)	(4)
1	Banyuanyar Lor	-	1	1
2	Sumberkerang	-	2	2
3	Sebaung	-	1	1
4	Pikatan	-	-	-
5	Bulang	-	-	-
6	Brumbungan Lor	-	-	-
7	Jatiadi	-	1	1
8	Klaseman	-	-	-
9	Pesisir	-	-	-
10	Randupitu	-	-	-
11	Gending	-	-	-
12	Pajurangan	-	-	-
13	Curahsawo	-	-	-
	<b>Gending</b>	-	<b>5</b>	<b>5</b>

Sumber : BPS, Pendataan Potensi Desa (Podes) 2021

**Banyaknya Sekolah Menengah Kejuruan (SMK)  
Tabel 2.1.7 Menurut Desa/Kelurahan di Kecamatan Gending,  
2021**

	<b>Desa/Kelurahan</b>	<b>Negeri</b>	<b>Swasta</b>	<b>Jumlah</b>
	(1)	(2)	(3)	(4)
1	Banyuanyar Lor	-	-	-
2	Sumberkerang	1	-	1
3	Sebaung	-	-	-
4	Pikatan	-	-	-
5	Bulang	-	-	-
6	Brumbungan Lor	-	1	1
7	Jatiadi	-	1	1
8	Klaseman	-	-	-
9	Pesisir	-	-	-
10	Randupitu	-	-	-
11	Gending	-	-	-
12	Pajurangan	-	-	-
13	Curahsawo	-	1	1
	<b>Gending</b>	<b>1</b>	<b>3</b>	<b>4</b>

Sumber : BPS, Pendataan Potensi Desa (Podes) 2021

## SOSIAL DAN KESEJAHTERAAN

**Tabel 2.1.8 Banyaknya Akademi/Perguruan Tinggi Menurut Desa/Kelurahan di Kecamatan Gending, 2021**

	<b>Desa/Kelurahan</b>	<b>Negeri</b>	<b>Swasta</b>	<b>Jumlah</b>
	(1)	(2)	(3)	(4)
1	Banyuanyar Lor	-	-	-
2	Sumberkerang	-	-	-
3	Sebaung	-	-	-
4	Pikatan	-	-	-
5	Bulang	-	-	-
6	Brumbungan Lor	-	-	-
7	Jatiadi	-	-	-
8	Klaseman	-	-	-
9	Pesisir	-	-	-
10	Randupitu	-	-	-
11	Gending	-	-	-
12	Pajurangan	-	-	-
13	Curahsawo	-	-	-
	<b>Gending</b>	-	-	-

Sumber : BPS, Pendataan Potensi Desa (Podes) 2021

**Tabel 2.1.9 Kemudahan Untuk Mencapai Sarana Pendidikan Terdekat Bagi Desa/Kelurahan yang Tidak ada Sarana Pendidikan Menurut Desa/Kelurahan dan Jenjang Pendidikan di Kecamatan Gending, 2021**

Desa/Kelurahan	SD	MI	SMP	MTs
(1)	(2)	(3)	(4)	(5)
1 Banyuanyar Lor	-	-	Sangat Mudah	-
2 Sumberkerang	-	-	-	-
3 Sebaung	-	-	-	-
4 Pikatan	-	-	Sangat Mudah	-
5 Bulang	-	-	Sangat Mudah	-
6 Brumbungan Lor	-	-	Sangat Mudah	-
7 Jatiadi	-	-	-	-
8 Klaseman	-	Sangat Mudah	Sangat Mudah	Sangat Mudah
9 Pesisir	-	Sangat Mudah	Sangat Mudah	Sangat Mudah
10 Randupitu	Sangat Mudah	Sangat Mudah	-	Sangat Mudah
11 Gending	-	-	Sangat Mudah	Sangat Mudah
12 Pajurangan	-	-	Sangat Mudah	-
13 Curahsawo	-	-	-	-

## SOSIAL DAN KESEJAHTERAAN

Lanjutan Tabel 2.1.9

Desa/Kelurahan		SMA	MA	SMK	Akademi/ Perguruan Tinggi
(1)	(6)	(7)	(8)	(9)	
1 Banyuanyar Lor	Sangat Mudah	-	Sangat Mudah	Sangat Mudah	
2 Sumberkerang	Sangat Mudah	-	-	Sangat Mudah	
3 Sebaung	-	-	Sangat Mudah	Sangat Mudah	
4 Pikatan	Sangat Mudah	Sangat Mudah	Sangat Mudah	Sangat Mudah	
5 Bulang	Sangat Mudah	Sangat Mudah	Sangat Mudah	Sangat Mudah	
6 Brumbungan Lor	-	Sangat Mudah	-	Sangat Mudah	
7 Jatiadi	-	-	-	Sangat Mudah	
8 Klaseman	Sangat Mudah	Sangat Mudah	Sangat Mudah	Sangat Mudah	
9 Pesisir	Sangat Mudah	Sangat Mudah	Sangat Mudah	Sangat Mudah	
10 Randupitu	Sangat Mudah	Sangat Mudah	Sangat Mudah	Sangat Mudah	
11 Gending	Sangat Mudah	Sangat Mudah	Sangat Mudah	Sangat Mudah	
12 Pajurangan	Sangat Mudah	Sangat Mudah	Sangat Mudah	Sangat Mudah	
13 Curahsawo	-	Sangat Mudah	-	Sangat Mudah	

Sumber : BPS, Pendataan Potensi Desa (Podes) 2021

## 2.2 KESEHATAN

**Tabel 2.2.1 Banyaknya Sarana Kesehatan Menurut Desa/Kelurahan dan Jenis Sarana Kesehatan di Kecamatan Gending, 2021**

	Desa/Kelurahan	Rumah Sakit	Rumah Sakit Bersalin	Poliklinik/Balai Pengobatan
	(1)	(2)	(3)	(4)
1	Banyuanyar Lor	-	-	-
2	Sumberkerang	-	-	-
3	Sebaung	-	-	1
4	Pikatan	-	-	-
5	Bulang	-	-	-
6	Brumbungan Lor	-	-	-
7	Jatiadi	-	-	-
8	Klaseman	-	-	-
9	Pesisir	-	-	-
10	Randupitu	-	-	-
11	Gending	-	-	-
12	Pajurangan	-	-	-
13	Curahsawo	-	-	-
	<b>Gending</b>	-	-	<b>1</b>

## SOSIAL DAN KESEJAHTERAAN

Lanjutan Tabel 2.2.1

	Desa/Kelurahan	Puskesmas		Apotek
		Rawat Inap	Tanpa Rawat Inap	
	(1)	(5)	(6)	(7)
1	Banyuanyar Lor	-	-	-
2	Sumberkerang	-	-	-
3	Sebaung	-	-	-
4	Pikatan	-	-	-
5	Bulang	-	-	-
6	Brumbungan Lor	-	-	-
7	Jatiadi	-	-	-
8	Klaseman	-	-	-
9	Pesisir	1	-	-
10	Randupitu	-	-	-
11	Gending	1	-	1
12	Pajurangan	-	-	-
13	Curahsawo	-	-	-
	<b>Gending</b>	<b>2</b>	<b>-</b>	<b>1</b>

Sumber : BPS, Pendataan Potensi Desa (Podes) 2021



**Tabel 2.2.2 Kemudahan Mencapai Sarana Kesehatan Terdekat Bagi Desa/Kelurahan yang Tidak ada Sarana Kesehatan Menurut Desa/Kelurahan dan Jenis Sarana Kesehatan di Kecamatan Gending, 2021**

	<b>Desa/Kelurahan</b>	<b>Rumah Sakit</b>	<b>Rumah Sakit Bersalin</b>	<b>Poliklinik/Balai Pengobatan</b>
	(1)	(2)	(3)	(4)
1	Banyuanyar Lor	Sangat Mudah	Sangat Mudah	Sangat Mudah
2	Sumberkerang	Sangat Mudah	Sangat Mudah	Sangat Mudah
3	Sebaung	Sangat Mudah	Sangat Mudah	-
4	Pikatan	Sangat Mudah	Sangat Mudah	Sangat Mudah
5	Bulang	Sangat Mudah	Sangat Mudah	Sangat Mudah
6	Brumbungan Lor	Sangat Mudah	Sangat Mudah	Sangat Mudah
7	Jatiadi	Sangat Mudah	Sangat Mudah	Sangat Mudah
8	Klaseman	Sangat Mudah	Sangat Mudah	Sangat Mudah
9	Pesisir	Sangat Mudah	Sangat Mudah	Sangat Mudah
10	Randupitu	Sangat Mudah	Sangat Mudah	Sangat Mudah
11	Gending	Sangat Mudah	Sangat Mudah	Sangat Mudah
12	Pajurangan	Sangat Mudah	Sangat Mudah	Sangat Mudah
13	Curahsawo	Sangat Mudah	Sangat Mudah	Sangat Mudah

## SOSIAL DAN KESEJAHTERAAN

Lanjutan Tabel 2.2.2

Desa/Kelurahan	Puskesmas		Apotek
	Rawat Inap	Tanpa Rawat Inap	
(1)	(5)	(6)	(7)
1 Banyuanyar Lor	Sangat Mudah	Sangat Mudah	Sangat Mudah
2 Sumberkerang	Sangat Mudah	Sangat Mudah	Sangat Mudah
3 Sebaung	Sangat Mudah	Sangat Mudah	Sangat Mudah
4 Pikatan	Sangat Mudah	Sangat Mudah	Sangat Mudah
5 Bulang	Sangat Mudah	Sangat Mudah	Sangat Mudah
6 Brumbungan Lor	Sangat Mudah	Sangat Mudah	Sangat Mudah
7 Jatiadi	Sangat Mudah	Sangat Mudah	Sangat Mudah
8 Klaseman	Sangat Mudah	Sangat Mudah	Sangat Mudah
9 Pesisir	-	Sangat Mudah	Sangat Mudah
10 Randupitu	Sangat Mudah	Sangat Mudah	Sangat Mudah
11 Gending	-	Sangat Mudah	-
12 Pajurangan	Sangat Mudah	Sangat Mudah	Sangat Mudah
13 Curahsawo	Sangat Mudah	Sangat Mudah	Sangat Mudah

Sumber : BPS, Pendataan Potensi Desa (Podes) 2021

**Tabel 2.2.3 Banyaknya Warga Penderita Gizi Buruk Menurut Desa/Kelurahan di Kecamatan Gending, 2020 dan 2021**

	Desa/Kelurahan	2020	2021
	(1)	(2)	(3)
1	Banyuanyar Lor	1	1
2	Sumberkerang	2	-
3	Sebaung	2	1
4	Pikatan	1	-
5	Bulang	2	-
6	Brumbungan Lor	-	-
7	Jatiadi	-	-
8	Klaseman	1	-
9	Pesisir	3	-
10	Randupitu	1	-
11	Gending	1	-
12	Pajurangan	-	-
13	Curahsawo	-	1
	<b>Gending</b>	<b>14</b>	<b>3</b>

Sumber : BPS, Pendataan Potensi Desa (Podes) 2020 dan 2021

## SOSIAL DAN KESEJAHTERAAN

**Tabel 2.2.4 10 Penyakit Rawat Jalan dan Rawat Inap Terbanyak Berdasarkan Jumlah Kasus di Puskesmas Gending, 2021**

No	Jenis Penyakit Rawat Jalan	Jumlah Kasus
(1)	(2)	(3)
1	Demam Yang Tidak Diketahui Sebabnya	933
2	Nyeri Kepala	910
3	Infeksi Akut Sal Pernafasan Atas	902
4	Peny.Pd Sistem Otot & Jar.Pengikat	758
5	Diare Dan Gastroenteritis Yg Kurang Jelas Batasannya	496
6	Penyakit Darah Tinggi Primer	469
7	Mual Dan Muntah	409
8	Persalinan Normal	348
9	Common Cold	294
10	Nyeri Pinggang Dan Perut	290

Sumber : Dinas Kesehatan Kabupaten Probolinggo

**Tabel 2.2.5 Jumlah Pasangan Usia Subur (PUS) dan Wanita Usia Subur (WUS) di Kecamatan Gending, 2021**

No	Nama Desa/ Kelurahan	PUS	WUS
(1)	(2)	(3)	(4)
1	Banyuanyar Lor	156	649
2	Sumberkerang	365	1 023
3	Sebaung	322	648
4	Pikatan	187	510
5	Bulang	241	325
6	Brumbungan Lor	170	1 210
7	Jatiadi	321	465
8	Klaseman	120	268
9	Pesisir	121	221
10	Randupitu	94	550
11	Gending	187	517
12	Pajurangan	172	585
13	Curahsawo	102	434
<b>Kecamatan Gending</b>		<b>2 558</b>	<b>7 405</b>

Sumber : Balai Penyuluh Keluarga Berencana Kecamatan Gending

**SOSIAL DAN KESEJAHTERAAN**

**Tabel 2.2.6 Jumlah Peserta KB Baru menurut Jenis Alat Kontrasepsi dan Desa di Kecamatan Gending, 2021**

No	Nama Desa/ Kelurahan	Peserta KB Baru		
		IUD	MOW & MOP	Kondom
(1)	(2)	(3)	(4)	(5)
1	Banyuanyar Lor	1	2	4
2	Sumber Kerang	-	6	5
3	Sebaung	-	1	3
4	Pikatan	1	3	3
5	Bulang	-	1	1
6	Brumbungan Lor	1	4	6
7	Jatiadi	-	-	3
8	Klaseman	-	1	1
9	Pesisir	-	2	2
10	Randupitu	-	-	4
11	Gending	-	1	3
12	Pajurangan	-	2	3
13	Curahsawo	-	1	3
<b>Kecamatan Gending</b>		<b>3</b>	<b>24</b>	<b>41</b>

Lanjutan Tabel 2.2.6

No	Nama Desa/ Kelurahan	Peserta KB Baru		
		Implan	Suntikan	Pil
(1)	(2)	(6)	(7)	(8)
1	Banyuanyar Lor	6	39	13
2	Sumber Kerang	5	72	27
3	Sebaung	6	42	15
4	Pikatan	6	41	15
5	Bulang	2	25	7
6	Brumbungan Lor	5	74	28
7	Jatiadi	4	29	10
8	Klaseman	6	20	6
9	Pesisir	7	22	8
10	Randupitu	3	35	14
11	Gending	4	33	13
12	Pajurangan	16	44	14
13	Curahsawo	9	37	12
<b>Kecamatan Gending</b>		<b>79</b>	<b>513</b>	<b>182</b>

Sumber : Balai Penyuluh Keluarga Berencana Kecamatan Gending

## SOSIAL DAN KESEJAHTERAAN

**Tabel 2.2.7 Jumlah Peserta KB Aktif menurut Jenis Alat Kontrasepsi dan Desa di Kecamatan Gending, 2021**

No	Nama Desa/ Kelurahan	Peserta KB Aktif		
		IUD	MOW & MOP	Kondom
(1)	(2)	(3)	(4)	(5)
1	Banyuanyar Lor	10	37	3
2	Sumber Kerang	8	32	2
3	Sebaung	9	36	6
4	Pikatan	4	26	-
5	Bulang	4	17	1
6	Brumbungan Lor	19	59	1
7	Jatiadi	4	14	-
8	Klaseman	2	25	-
9	Pesisir	1	3	-
10	Randupitu	-	24	1
11	Gending	21	10	2
12	Pajurangan	2	13	4
13	Curahsawo	55	34	3
<b>Kecamatan Gending</b>		<b>139</b>	<b>330</b>	<b>23</b>



Lanjutan Tabel 2.2.7

No	Nama Desa/ Kelurahan	Peserta KB Aktif		
		Implan	Suntikan	Pil
(1)	(2)	(6)	(7)	(8)
1	Banyuanyar Lor	16	243	74
2	Sumber Kerang	47	595	162
3	Sebaung	12	281	119
4	Pikatan	39	306	39
5	Bulang	6	166	34
6	Brumbungan Lor	42	537	181
7	Jatiadi	45	232	64
8	Klaseman	48	92	33
9	Pesisir	31	123	21
10	Randupitu	62	293	86
11	Gending	49	235	85
12	Pajurangan	37	287	114
13	Curahsawo	106	115	18
<b>Kecamatan Gending</b>		<b>540</b>	<b>3 505</b>	<b>1 030</b>

Sumber : Balai Penyuluh Keluarga Berencana Kecamatan Gending

**SOSIAL DAN KESEJAHTERAAN**

**Tabel 2.2.8 Jumlah Tenaga Kesehatan menurut Desa/Kelurahan di Kecamatan Gending, 2021**

No	Desa	Dokter	Dokter Gigi	Perawat	Bidan	Farmasi
(1)	(2)	(3)	(4)	(5)	(6)	(7)
1	Banyuanyar Lor	-	-	2	1	-
2	Sumber Kerang	-	-	-	1	-
3	Sebaung	1	1	7	2	-
4	Pikatan	-	-	2	2	-
5	Bulang	-	-	6	1	-
6	Brumbungan Lor	-	-	4	3	-
7	Jatiadi	1	1	2	4	-
8	Klaseman	1	-	6	3	-
9	Pesisir	-	-	1	1	-
10	Randupitu	-	-	4	3	-
11	Gending	-	-	3	4	-
12	Pajurangan	-	-	1	3	-
13	Curahsawo	-	-	-	1	-
<b>Kecamatan Gending</b>		<b>3</b>	<b>2</b>	<b>39</b>	<b>29</b>	<b>-</b>

Sumber : Dinas Kesehatan Kabupaten Probolinggo

Lanjutan tabel 2.2.8

No	Desa	Ahli Gizi	Analisis Lab	Perawat Gigi
(1)	(2)	(8)	(9)	(10)
1	Banyuanyar Lor	1	-	-
2	Sumber Kerang	-	-	-
3	Sebaung	-	-	-
4	Pikatan	-	-	-
5	Bulang	-	-	1
6	Brumbungan Lor	-	-	-
7	Jatiadi	-	-	-
8	Klaseman	-	-	-
9	Pesisir	-	-	-
10	Randupitu	-	-	-
11	Gending	1	1	-
12	Pajurangan	-	-	-
13	Curahsawo	-	-	-
<b>Kecamatan Gending</b>		<b>2</b>	<b>1</b>	<b>1</b>

Sumber : Dinas Kesehatan Kabupaten Probolinggo

**SOSIAL DAN KESEJAHTERAAN**

**Tabel 2.2.9 Jumlah Lahir Hidup, Lahir Mati, Kematian Ibu dan Kematian Bayi (Di Luar lahir Mati) menurut Desa/Kelurahan di Kecamatan Gending, 2021**

No	Desa	Jumlah Kelahiran		Total Kelahiran
		Lahir Hidup	Lahir Mati	
(1)	(2)	(3)	(4)	(5)
1	Gending	67	-	67
2	Sumberkerang	89	-	89
3	Pajurangan	68	1	69
4	Banyuanyar Lor	47	-	47
5	Curahsawo	34	-	34
6	Sebaung	103	-	103
7	Pikatan	36	-	36
8	Randupitu	26	-	26
9	Pesisir	36	-	36
10	Bulang	54	1	55
11	Brumbungan Lor	44	-	44
12	Jatiadi	59	-	59
13	Klaseman	39	-	39
<b>Kecamatan Gending</b>		<b>702</b>	<b>2</b>	<b>704</b>

Lanjutan tabel 2.2.9

No	Desa	Jumlah Kelahiran	
		Kematian Ibu	Kematian Bayi (Diluar Lahir Mati)
(1)	(2)	(6)	(7)
1	Gending	-	1
2	Sumberkerang	-	1
3	Pajurangan	-	-
4	Banyuanyar Lor	-	-
5	Curahsawo	-	1
6	Sebaung	-	1
7	Pikatan	-	-
8	Randupitu	-	-
9	Pesisir	-	-
10	Bulang	1	-
11	Brumbungan Lor	-	1
12	Jatiadi	-	2
13	Klaseman	-	2
<b>Kecamatan Gending</b>		<b>1</b>	<b>9</b>

Sumber : Dinas Kesehatan Kabupaten Probolinggo

## SOSIAL DAN KESEJAHTERAAN

### 2.3 AGAMA

**Tabel 2.3.1 Jumlah Penduduk Menurut Desa dan Agama yang Dianut di Kecamatan Gending, 2021**

	<b>Desa</b>	<b>Islam</b>	<b>Protestan</b>	<b>Katolik</b>	<b>Hindu</b>
	(1)	(2)	(3)	(4)	(5)
1	Brumbungan Lor	2 698	-	-	-
2	Jatiadi	3 307	-	-	-
3	Klaseman	2 345	9	-	-
4	Pesisir	1 246	6	-	-
5	Bulang	3 308	4	-	-
6	Randupitu	1 554	8	7	-
7	Pikatan	2 396	-	-	-
8	Sebaung	6 982	38	16	-
9	Sumberkerang	5 708	-	-	-
10	Banyuanyar Lor	2 918	-	-	-
11	Curahsawo	1 803	1	-	-
12	Pajurangan	3 805	2	2	-
13	Gending	3 887	36	14	-
	<b>Kecamatan Gending</b>	<b>41 957</b>	<b>104</b>	<b>39</b>	<b>-</b>

Lanjutan Tabel 2.3.1

	Desa	Budha	Konghucu	Lainnya
	(1)	(6)	(7)	(8)
1	Brumbungan Lor	-	-	-
2	Jatiadi	-	-	-
3	Klaseman	1	-	-
4	Pesisir	2	-	-
5	Bulang	2	-	-
6	Randupitu	-	-	-
7	Pikatan	-	-	-
8	Sebaung	4	-	-
9	Sumberkerang	-	-	-
10	Banyuanyar Lor	-	-	-
11	Curahsawo	1	-	-
12	Pajurangan	-	-	-
13	Gending	-	1	-
	<b>Kecamatan Gending</b>	<b>10</b>	<b>1</b>	<b>-</b>

Sumber: Dinas Kependudukan dan Pencatatan Sipil Kabupaten Probolinggo

## SOSIAL DAN KESEJAHTERAAN

**Tabel 2.3.2** Jumlah Tempat Peribadatan menurut Jenis Tempat Peribadatan dan Desa di Kecamatan Gending, 2021

No	Nama Desa	Masjid	Musholla	Gereja Protestan
(1)	(2)	(3)	(4)	(5)
1	Banyuanyar Lor	4	15	-
2	Sumberkerang	6	25	-
3	Sebaung	7	83	-
4	Pikatan	2	14	-
5	Bulang	3	16	-
6	Brumbungan Lor	3	16	-
7	Jatiadi	8	14	-
8	Klaseman	5	16	-
9	Pesisir	2	5	-
10	Randupitu	3	9	-
11	Gending	4	23	-
12	Pajurangan	5	15	-
13	Curahsawo	2	5	-
<b>Kecamatan Gending</b>		<b>57</b>	<b>260</b>	



Lanjutan Tabel 2.3.2

No	Nama Desa	Gereja Katolik	Pura	Vihara
(1)	(2)	(6)	(7)	(8)
1	Brumbungan Lor	-	-	-
2	Jatiadi	-	-	-
3	Klaseman	-	-	-
4	Pesisir	-	-	-
5	Bulang	-	-	-
6	Randupitu	-	-	-
7	Pikatan	-	-	-
8	Sebaung	-	-	-
9	Sumberkerang	-	-	-
10	Banyuanyar Lor	-	-	-
11	Curahsawo	-	-	-
12	Pajurangan	-	-	-
13	Gending	-	-	-
<b>Kecamatan Gending</b>		-	-	-

Sumber : Kantor Desa

## SOSIAL DAN KESEJAHTERAAN

**Tabel 2.3.3** Jumlah penduduk yang menunaikan Ibadah Haji menurut Jenis Kelamin dan Desa di Kecamatan Gending, 2021

No	Nama Desa	Laki-Laki	Perempuan	Jumlah
	(1)	(2)	(3)	(4)
1	Banyuanyar Lor	-	-	-
2	Sumber Kerang	-	-	-
3	Sebaung	-	-	-
4	Pikatan	-	-	-
5	Bulang	-	-	-
6	Brumbungan Lor	-	-	-
7	Jatiadi	-	-	-
8	Klaseman	-	-	-
9	Pesisir	-	-	-
10	Randupitu	-	-	-
11	Gending	-	-	-
12	Pajurangan	-	-	-
13	Curahsawo	-	-	-
<b>Kecamatan Gending</b>		-	-	-

Catatan : Tahun 2021 tidak ada pelaksanaan Ibadah Haji

Sumber : Kantor Urusan Agama Kecamatan Gending

**Tabel 2.3.4** Jumlah Peristiwa Nikah Menurut Jenis Kelamin dan Pendidikan Terakhir yang Ditamatkan Di Kecamatan Gending, 2021

Tingkat Pendidikan Terakhir yang Ditamatkan	Jumlah Peristiwa Nikah	
	Laki-Laki	Perempuan
Tidak Sekolah	0	0
SD/Sederajat	19	45
SMP/Sederajat	97	136
SMA/Sederajat	246	198
DIV/Sarjana	39	22
S2	0	0
S3	0	0
<b>Jumlah</b>	<b>401</b>	<b>401</b>

Sumber: Kementerian Agama Kabupaten Probolinggo

**Tabel 2.3.5** Jumlah Peristiwa Nikah Menurut Jenis Kelamin dan Interval Umur di Kecamatan Gending, 2021

Interval Umur	Jumlah Peristiwa Nikah	
	Laki-Laki	Perempuan
<19	3	5
19-21	50	196
22-30	276	140
30+	72	60
<b>Jumlah</b>	<b>401</b>	<b>401</b>

Sumber: Kementerian Agama Kabupaten Probolinggo

**Tabel 2.3.6 Jumlah Perceraian menurut Faktor Penyebab Perceraian di Kecamatan Gending 2021**

No	Faktor Penyebab Perceraian	Jumlah
(1)	(2)	(3)
1	Zina	-
2	Mabuk	-
3	Madat	-
4	Judi	-
5	Meninggalkan Salah Satu Pihak	2
6	Dihukum Penjara	-
7	Poligami	-
8	KDRT	1
9	Cacat Badan	-
10	Perselisihan dan Pertengkaran Terus Menerus	27
11	Kawin Paksa	-
12	Murtad	1
13	Ekonomi	75
14	Lainnya	-
<b>Jumlah</b>		<b>106</b>

Sumber : Pengadilan Agama Kabupaten Probolinggo

## SOSIAL DAN KESEJAHTERAAN

**Tabel 2.3.7 Jumlah Cerai Talak dan Cerai Gugat menurut Desa/ Kelurahan di Kecamatan Gending, 2021**

No	Nama Desa/ Kelurahan	Cerai Talak	Cerai Gugat	Jumlah
	(1)	(2)	(3)	(4)
1	Banyuanyar Lor	3	5	8
2	SumberKerang	4	10	14
3	Sebaung	5	10	15
4	Pikatan	4	7	11
5	Bulang	3	5	8
6	Brumbungan Lor	3	6	9
7	Jatiadi	3	3	6
8	Klaseman	2	0	2
9	Pesisir	1	2	3
10	Randupitu	0	1	1
11	Gending	5	13	18
12	Pajurangan	3	2	5
13	Curahsawo	0	6	6
<b>Kecamatan Gending</b>		<b>36</b>	<b>70</b>	<b>106</b>

**Tabel 2.3.8 Jumlah Pondok Pesantren menurut Desa/ Kelurahan di Kecamatan Gending, 2021**

No	Nama Desa/ Kelurahan	Pondok Pesantren
(1)	(2)	(3)
1	Banyuanyar Lor	1
2	Sumberkerang	3
3	Sebaung	2
4	Pikatan	-
5	Bulang	-
6	Brumbungan Lor	1
7	Jatiadi	2
8	Klaseman	1
9	Pesisir	-
10	Randupitu	-
11	Gending	-
12	Pajurangan	1
13	Curahsawo	-
<b>Kecamatan Gending</b>		<b>11</b>

Sumber : Kantor Urusan Agama Kecamatan Gending

## SOSIAL DAN KESEJAHTERAAN

### 2.4 SOSIAL LAINNYA

Tabel 2.4.1 Jumlah Keluarga Penerima Manfaat (KPM) Bantuan Sosial Pangan Program Sembako di Kecamatan Gending Tahun 2021

Bulan	Jumlah Keluarga Penerima Manfaat (KPM)
(1)	(2)
Januari	4 340
Februari	4 316
Maret	3 425
April	3 425
Mei	3 641
Juni	3 641
Juli	4 455
Agustus	4 455
September	4 455
Oktober	4 304
November	4 489
Desember	13 467
<b>Total</b>	<b>58 413</b>

Sumber : Dinas Sosial Kabupaten Probolinggo

Catatan : Data bulan Desember jumlah penerima manfaatnya terdiri dari bulan Desember dan tambahan sebanyak 2 bulan



**Tabel 2.4.2 Jumlah Keluarga Penerima Program Bantuan Langsung Tunai (BST) Menurut Desa di Kecamatan Gending, 2021**

No	Bulan	Jumlah Keluarga Penerima BLT
	(1)	(2)
1	Banyuanyar Lor	218
2	Sumber Kerang	245
3	Sebaung	253
4	Pikatan	160
5	Bulang	192
6	Brumbungan Lor	193
7	Jatiadi	236
8	Klaseman	166
9	Pesisir	172
10	Randupitu	151
11	Gending	186
12	Pajurangan	191
13	Curahsawo	195
<b>Total</b>		<b>2 558</b>

Sumber : Dinas Sosial Kabupaten Probolinggo

## SOSIAL DAN KESEJAHTERAAN

**Tabel 2.4.3 Jumlah Keluarga Penerima Data Bayar KPM PKH di Kecamatan Gending, 2021**

No	Tahap/Bulan	Jumlah Keluarga Penerima Data Bayar KPM PKH
	(1)	(2)
1	Januari	2 796
2	Februari	-
3	Maret	-
4	April	2 740
5	Mei	-
6	Juni	-
7	Juli	-
8	Agustus	2 791
9	September	-
10	Oktober	-
11	November	-
12	Desember	2 738
<b>Total</b>		<b>11 065</b>

Sumber : Dinas Sosial Kabupaten Probolinggo

**Tabel 2.4.4** Banyaknya Desa/Kelurahan Menurut Penggunaan Fasilitas Tempat Buang Air Besar Sebagian Besar Keluarga di Kecamatan Gending, 2019, 2020, dan 2021

Fasilitas Tempat Buang Air Besar	2019	2020	2021
(1)	(2)	(3)	(4)
<b>Jamban</b>	<b>9</b>	<b>12</b>	<b>13</b>
Sendiri	8	12	13
Bersama	-	-	-
Umum	1	-	-
<b>Bukan Jamban</b>	<b>4</b>	<b>1</b>	<b>-</b>

Sumber : BPS, Pendataan Potensi Desa (Podes) 2019, 2020 dan 2021

**SOSIAL DAN KESEJAHTERAAN**

**Tabel 2.4.5 Banyaknya Kejadian Bencana Alam Menurut Desa/ Kelurahan dan Jenis Bencana Alam di Kecamatan Gending, 2021**

	Desa/Kelurahan	Gempa Bumi	Tsunami	Gunung Meletus	Tanah Longsor
	(1)	(2)	(3)	(4)	(5)
1	Banyuanyar Lor	-	-	-	-
2	Sumberkerang	-	-	-	-
3	Sebaung	-	-	-	-
4	Pikatan	-	-	-	-
5	Bulang	-	-	-	-
6	Brumbungan Lor	-	-	-	-
7	Jatiadi	-	-	-	-
8	Klaseman	-	-	-	-
9	Pesisir	-	-	-	-
10	Randupitu	-	-	-	-
11	Gending	-	-	-	-
12	Pajurangan	-	-	-	-
13	Curahsawo	-	-	-	-
	<b>Gending</b>	-	-	-	-

Lanjutan Tabel 2.4.5

	Desa/Kelurahan	Banjir	Banjir Bandang	Kekeringan
	(1)	(6)	(7)	(8)
1	Banyuanyar Lor	-	-	-
2	Sumberkerang	1	-	-
3	Sebaung	-	-	-
4	Pikatan	-	-	-
5	Bulang	1	-	-
6	Brumbungan Lor	1	-	-
7	Jatiadi	1	-	-
8	Klaseman	1	-	-
9	Pesisir	1	-	-
10	Randupitu	2	-	-
11	Gending	1	-	-
12	Pajurangan	1	-	-
13	Curahsawo	1	-	-
	<b>Gending</b>	<b>11</b>	-	-

## SOSIAL DAN KESEJAHTERAAN

Lanjutan Tabel 2.4.5

	Desa/Kelurahan	Kebakaran Hutan dan Lahan	Angin Puyuh/ Puting Beliung/ Topan	Gelombang Pasang Laut
	(1)	(9)	(10)	(11)
1	Banyuanyar Lor	-	-	-
2	Sumberkerang	-	-	-
3	Sebaung	-	-	-
4	Pikatan	-	1	-
5	Bulang	-	-	-
6	Brumbungan Lor	-	-	-
7	Jatiadi	-	-	-
8	Klaseman	-	-	-
9	Pesisir	-	1	-
10	Randupitu	-	-	-
11	Gending	-	-	3
12	Pajurangan	-	-	-
13	Curahsawo	-	-	-
	<b>Gending</b>	-	<b>2</b>	<b>3</b>

Sumber : BPS, Pendataan Potensi Desa (Podes) 2021

**Tabel 2.4.6 Banyaknya Korban Jiwa Akibat Bencana Alam Menurut Desa/Kelurahan dan Jenis Bencana Alam di Kecamatan Gending, 2021**

	Desa/Kelurahan	Gempa Bumi	Tsunami	Gunung Meletus	Tanah Longsor
	(1)	(2)	(3)	(4)	(5)
1	Banyuanyar Lor	-	-	-	-
2	Sumberkerang	-	-	-	-
3	Sebaung	-	-	-	-
4	Pikatan	-	-	-	-
5	Bulang	-	-	-	-
6	Brumbungan Lor	-	-	-	-
7	Jatiadi	-	-	-	-
8	Klaseman	-	-	-	-
9	Pesisir	-	-	-	-
10	Randupitu	-	-	-	-
11	Gending	-	-	-	-
12	Pajurangan	-	-	-	-
13	Curahsawo	-	-	-	-
	<b>Gending</b>	-	-	-	-

## SOSIAL DAN KESEJAHTERAAN

Lanjutan Tabel 2.4.6

Desa/Kelurahan	Banjir	Banjir Bandang	Kekeringan
(1)	(6)	(7)	(8)
1 Banyuanyar Lor	-	-	-
2 Sumberkerang	-	-	-
3 Sebaung	-	-	-
4 Pikatan	-	-	-
5 Bulang	-	-	-
6 Brumbungan Lor	-	-	-
7 Jatiadi	-	-	-
8 Klaseman	-	-	-
9 Pesisir	-	-	-
10 Randupitu	-	-	-
11 Gending	-	-	-
12 Pajurangan	-	-	-
13 Curahsawo	-	-	-
<b>Gending</b>	-	-	-



Lanjutan Tabel 2.4.6

	Desa/Kelurahan	Kebakaran Hutan dan Lahan	Angin Puyuh/ Puting Beliung/ Topan	Gelombang Pasang Laut
	(1)	(9)	(10)	(11)
1	Banyuanyar Lor	-	-	-
2	Sumberkerang	-	-	-
3	Sebaung	-	-	-
4	Pikatan	-	2	-
5	Bulang	-	-	-
6	Brumbungan Lor	-	-	-
7	Jatiadi	-	-	-
8	Klaseman	-	-	-
9	Pesisir	-	2	-
10	Randupitu	-	-	-
11	Gending	-	-	-
12	Pajurangan	-	-	-
13	Curahsawo	-	-	-
	<b>Gending</b>	-	<b>4</b>	-

Sumber : BPS, Pendataan Potensi Desa (Podes) 2021

**SOSIAL DAN KESEJAHTERAAN**

**Tabel 2.4.7 Keberadaan Fasilitas/Upaya Antisipasi/Mitigasi Bencana Alam Menurut Desa/Kelurahan di Kecamatan Gending, 2021**

	<b>Desa/Kelurahan</b>	<b>Sistem Peringatan Dini Bencana Alam</b>	<b>Sistem Peringatan Dini Khusus Tsunami</b>	<b>Perlengkapan Keselamatan</b>
	(1)	(2)	(3)	(4)
1	Banyuanyar Lor	Tidak Ada	Bukan Wilayah Potensi Tsunami	Tidak Ada
2	Sumberkerang	Tidak Ada	Bukan Wilayah Potensi Tsunami	Tidak Ada
3	Sebaung	Tidak Ada	Bukan Wilayah Potensi Tsunami	Tidak Ada
4	Pikatan	Ada	Bukan Wilayah Potensi Tsunami	Tidak Ada
5	Bulang	Tidak Ada	Bukan Wilayah Potensi Tsunami	Tidak Ada
6	Brumbungan Lor	Ada	Bukan Wilayah Potensi Tsunami	Tidak Ada
7	Jatiadi	Ada	Bukan Wilayah Potensi Tsunami	Tidak Ada
8	Klaseman	Ada	Bukan Wilayah Potensi Tsunami	Tidak Ada
9	Pesisir	Ada	Bukan Wilayah Potensi Tsunami	Tidak Ada
10	Randupitu	Tidak Ada	Bukan Wilayah Potensi Tsunami	Tidak Ada
11	Gending	Tidak Ada	Bukan Wilayah Potensi Tsunami	Tidak Ada
12	Pajurangan	Tidak Ada	Bukan Wilayah Potensi Tsunami	Tidak Ada
13	Curahsawo	Tidak Ada	Bukan Wilayah Potensi Tsunami	Tidak Ada

Lanjutan Tabel 2.4.7

	Desa/Kelurahan	Rambu-rambu dan Jalur Evakuasi Bencana	Pembuatan, Perawatan, atau Normalisasi: Sungai, Kanal, Tanggul, Parit, Drainase, Waduk, Pantai, dll
	(1)	(5)	(6)
1	Banyuanyar Lor	Tidak Ada	Ada
2	Sumberkerang	Tidak Ada	Tidak Ada
3	Sebaung	Tidak Ada	Ada
4	Pikatan	Tidak Ada	Ada
5	Bulang	Tidak Ada	Ada
6	Brumbungan Lor	Tidak Ada	Tidak Ada
7	Jatiadi	Tidak Ada	Tidak Ada
8	Klaseman	Tidak Ada	Ada
9	Pesisir	Tidak Ada	Ada
10	Randupitu	Tidak Ada	Ada
11	Gending	Tidak Ada	Ada
12	Pajurangan	Tidak Ada	Ada
13	Curahsawo	Tidak Ada	Ada

Sumber : BPS, Pendataan Potensi Desa (Podes) 2021

**SOSIAL DAN KESEJAHTERAAN**

**Tabel 2.4.8 Banyaknya Desa/Kelurahan yang Memiliki Kelompok Kegiatan Olahraga Menurut Jenis Olahraga dan Ketersediaan Fasilitas/Lapangan Olahraga di Kecamatan Gending, 2021**

Jenis Olahraga	Kondisi Fasilitas/Lapangan Olahraga			Tidak Ada Fasilitas/Lapangan Olahraga
	Baik	Rusak Sedang	Rusak Parah	
(1)	(2)	(3)	(4)	(5)
Sepak bola	3	2	-	8
Bola voli	3	5	3	2
Bulu tangkis	-	3	1	9
Bola basket	1	-	1	11
Tenis lapangan	-	1	0	12
Tenis meja	7	5	1	-
Futsal	1	-	-	12
Renang	-	-	-	13
Bela diri (pencak silat, karate, dll)	-	1	-	12
Bilyard	5	-	-	8
Pusat kebugaran (senam, fitness, aerobik, dll)	-	1	-	12
Lainnya	1	-	-	12

Sumber : BPS, Pendataan Potensi Desa (Podes) 2021

**Tabel 2.4.9** Jumlah Tindak Kejahatan Yang Dilaporkan dan Yang Diselesaikan di Polsek Gending, 2021

Jenis Tindak Kejahatan	JumlahTindak Kejahatan Yang Dilaporkan	Jumlah Tindak Kejahatan Yang Diselesaikan
(1)	(2)	(3)
<b>A Terhadap Fisik Manusia</b>	-	-
Pembunuhan	-	-
Pemeriksaan	-	-
Penganiayaan Ringan	-	-
Penganiayaan Berat	-	-
Penculikan	-	-
KDRT	-	-
<b>B Terhadap Hak Milik (Barang)</b>	<b>8</b>	<b>4</b>
Kebakaran	-	-
Pencurian Dengan Pemberatan	<b>2</b>	<b>1</b>
Pencurian dengan Kekerasan	-	-
Pencurian Kendaraan Bermotor	<b>5</b>	<b>2</b>
Pencurian Kawat Telephon	-	-
Pencurian Kayu Jati	-	-
Pencurian Hewan	1	1
<b>C Jenis Kejahatan Lainnya</b>	-	-
Narkotik	-	-
Uang Pasu	-	-
Lainnya	-	-
<b>Jumlah (A+B+C)</b>	<b>8</b>	<b>4</b>

Sumber : Polres Probolinggo



## BAB 3. PERTANIAN, KEHUTANAN, PETERNAKAN, dan PERIKANAN



### Tanaman Pangan

Produksi Padi di Gending tahun 2021 adalah 15 226 ton.  
Dengan total luas panen mencapai 2 394 Ha.



### Hortikultura

Komoditas sayuran yang paling banyak diproduksi di Kecamatan Gending tahun 2021 adalah Bawang Merah dengan produksi sebesar 159 015 kuintal dan total luas panen mencapai 1 883 Ha.



### Peternakan

Jumlah Sapi Potong di Kecamatan Gending tahun 2021 adalah 2 632 ekor





## PENJELASAN TEKNIS

1. **Tanaman pangan** yaitu semua model **tanaman yang** di dalamnya ada karbohidrat serta protein sebagai sumber daya manusia. **Tanaman pangan** bisa juga disebutkan sebagai harga honda forzatanaman paling utama **yang** dikonsumsi manusia sebagai **makanan** untuk berikan konsumsi daya untuk badan.
2. **Tanaman sayuran dan buah-buahan semusim.** Tanaman sayuran semusim adalah tanaman sumber vitamin, garam mineral dan lain-lain yang dikonsumsi dari bagian tanaman yang berupa daun, bunga, buah, dan umbinya.tanaman buah-buahan semusim adalah tanaman sumber vitamin, garam mineral, dan lain-lain yang dikonsumsi dari bagian tanaman yang berupa buah, berumur kurang dari satu tahun,tidak berbentuk pohon/rumpun tetapi menjalar dan berbatang lunak.
3. **Tanaman buah-buahan dan sayur-sayuran.** Tanaman buah-buahan sayuran tahunan adalah tanaman sumber vitamin, garam, mineral, dan lain-lain yang dikonsumsi dari bagian tanaman yang berbuah dan merupakan tanaman tahunan. Tanaman sayuran tahunan adalah tanaman sumber vitamin, garam mineral, dan lain-lain.yang dikonsumsi dari bagian tanaman yang berupa daun dan atau buah yang berumur lebih dari satu tahun.
4. **Tanaman biofarmaka** adalah tanaman yang bermanfaat untuk obat-obatan, kosmetik, dan kesehatan yang dikonsumsi atau digunakan dari bagian-bagian tanaman seperti daun, batang, buah, umbi (rimpang) ataupun akar.
5. **Tanaman hias** adalah tanaman yang mempunyai nilai keindahan baik bentuk, warna daun, tajuk maupun bunganya, sering digunakan untuk penghias pekarangan dan lain sebagainya.
6. **Hutan** merupakan daratan yang didominasi oleh pepohonan. Ratusan definisi hutan digunakan di seluruh dunia, menggabungkan factor-faktor seperti kerapatan pohon, tinggi pohon, penggunaan

## PERTANIAN, KEHUTANAN, PETERNAKAN DAN PERIKANAN

lahan, kedudukan hukum, dan fungsi ekologis.

7. **Data populasi ternak** bersumber dari Direktorat Jenderal Peternakan dan Kesehatan Hewan Kementerian Pertanian, sedangkan jumlah pemotongan ternak merupakan hasil Survei Laporan Pemotongan Ternak, Pengumpulan data pemotongan ternak dilakukan secara lengkap setiap triwulan di seluruh Rumah Potong Hewan (RPH) dan Tempat Pemotongan Hewan (TPH) yang ada di Indonesia.
8. **Unggas** merupakan jenis hewan ternak kelompok burung yang dimanfaatkan untuk daging dan telur atau bulunya.
9. **Tegal/kebun** adalah lahan pertanian bukan sawah (lahan kering) yang biasanya di tanami tanaman semusim atau tahunan dan terpisah dengan lahan sekitar rumah serta penggunaannya tidak berpindah-pindah.
10. **Rumah Tangga Perikanan Budidaya** merupakan kegiatan untuk memelihara, membesarkan, dan/atau membiakkan ikan atau biota perairan laut lain (misalnya

rumput laut) serta memanen hasilnya dalam lingkungan yang terkontrol, termasuk kegiatan memuat, menyangkut, menyimpan, mendinginkan, menangani, mengolah, dan/atau mengawetkan.

11. **Data statistik perikanan** merupakan data sekunder yang bersumber dari Direktorat Jenderal Perikanan Tangkap dan Direktorat Jenderal Budidaya, Statistik perikanan dibedakan atas data Perikanan Tangkap dan Perikanan Budidaya, Perikanan Tangkap diklasifikasikan atas penangkapan ikan di laut dan penangkapan ikan di perairan umum, Perikanan Budidaya diklasifikasikan atas jenis budidaya yaitu budidaya laut, tambak, kolam, karamba, jaring apung, dan sawah.

### 3.1 TANAMAN PANGAN

**Tabel 3.1.1** Luas Panen, Produktivitas, dan Produksi Komoditas Tanaman Pangan menurut Jenis Komoditas Tanaman Pangan di Kecamatan Gending, 2021

No	Jenis Komoditas	Luas Panen (Ha)	Produktivitas (ton/Ha)	Produksi (ton)
(1)	(2)	(3)	(4)	(5)
1	Padi Sawah	2 394	6,36	15 226,47
2	Padi Ladang	-	-	-
3	Padi	2 394	6,36	15 226,47
4	Jagung	1 322	6,08	8 033,03
5	Kedelai	-	-	-
6	Kacang Tanah	-	-	-
7	Kacang Hijau	-	-	-
8	Ubi Kayu	-	-	-
9	Ubi Jalar	-	-	-

Sumber : Dinas Ketahanan Pangan dan Pertanian Kabupaten Probolinggo

3.2 HORTIKULTURA

**Tabel 3.2.1 Luas Panen dan Produksi Tanaman Sayuran dan Buah Semusim menurut Jenis Komoditas di Kecamatan Gending 2020 dan 2021**

Komoditas	Luas Panen (Ha)		Produksi (Ku)	
	2020	2021	2020	2021
(1)	(2)	(3)	(4)	(5)
1 Bawang Daun	-	-	-	-
2 Bawang Merah	1 694	1 883	133 875	159 015
3 Bawang Putih	-	-	-	-
4 Bayam	-	-	-	-
5 Blewah	-	-	-	-
6 Buncis	-	-	-	-
7 Cabai Besar	-	-	-	-
8 Cabai Rawit	392	248	64 343	6 982
9 Jamur*	-	-	-	-
10 Kacang Merah	-	-	-	-
11 Kacang Panjang	-	-	-	-
12 Kangkung	-	-	-	-
13 Kembang Kol	-	-	-	-
14 Kentang	-	-	-	-
15 Ketimun	-	-	-	-
16 Kubis	-	-	-	-
17 Labu Siam	-	-	-	-
18 Lobak	-	-	-	-
19 Melon	-	-	-	-
20 Paprika	-	-	-	-

Lanjutan Tabel 3.2.1

Komoditas	Luas Panen (Ha)		Produksi (Kg)	
	2020	2021	2020	2021
(1)	(2)	(3)	(4)	(5)
21 Petsai/Sawi	-	-	-	-
22 Semangka	-	-	-	-
23 Stroberi	-	-	-	-
24 Terung	-	-	-	-
25 Tomat	-	-	-	-
26 Wortel	-	-	-	-

Catatan : \* Satuan luas panen dan produksi tanaman Jamur dalam m/kg

Sumber : BPS, Statistik Pertanian Hortikultura SPH

**PERTANIAN, KEHUTANAN, PETERNAKAN DAN PERIKANAN**

**Tabel 3.2.2** Produksi Buah-buahan dan Sayuran Tahunan menurut Jenis Komoditas di Kecamatan Gending, 2020 dan 2021

	Komoditas	Produksi (Ku)	
		2020	2021
	(1)	(2)	(3)
1	Alpukat	66	50
2	Anggur	-	-
3	Apel	-	-
4	Belimbing	2	5
5	Duku/Langsat	-	-
6	Durian	-	-
7	Jambu Air	-	-
8	Jambu Biji	15	319
9	Jengkol	-	-
10	Jeruk Besar	-	-
11	Jeruk Siam/Kepron	-	140
12	Mangga	26 439	68 243
13	Manggis	-	-
14	Markisa/Konyal	-	-
15	Melinjo	-	31
16	Nangka/Cempedak	-	-
17	Nenas	-	-
18	Pepaya	265	309
19	Petai	3	63
20	Pisang	537	5 371

**PERTANIAN, KEHUTANAN, PETERNAKAN DAN PERIKANAN**

**Lanjutan Tabel 3.2.2**

	Komoditas	Produksi (Ku)	
		2020	2021
		(1)	(2)
21	Rambutan	-	-
22	Salak	-	-
23	Sawo	-	-
24	Sirsak	-	-
25	Sukun	-	-

Sumber : BPS, Statistik Pertanian Hortikultura SPH

**PERTANIAN, KEHUTANAN, PETERNAKAN DAN PERIKANAN**

**Tabel 3.2.3 Luas Panen dan Produksi Tanaman Biofarmaka menurut Jenis Komoditas di Kecamatan Gending, 2020 dan 2021**

	Komoditas	Luas Panen (m)		Produksi (Kg)	
		2020	2021	2020	2021
	(1)	(2)	(3)	(4)	(5)
1	Dlingo/Dringo	-	-	-	-
2	Jahe	-	-	-	-
3	Kapulaga	-	-	-	-
4	Keji Beling	-	-	-	-
5	Kencur	-	-	-	-
6	Kunyit	-	-	-	-
7	Laos/Lengkuas	-	-	-	-
8	Lempuyang	-	-	-	-
9	Lidah Buaya	-	-	-	-
10	Mahkota Dewa*	-	-	-	-
11	Mengkudu/Pace*	-	-	-	-
12	Sambiloto	-	-	-	-
13	Temuireng	-	-	-	-
14	Temukunci	-	-	-	-
15	Temulawak	-	-	-	-

Catatan : \*Untuk tanaman Mahkota Dewa dan Mengkudu satuan luas panen dan produksi dalam pohon/ kg

Sumber : BPS, Statistik Pertanian Hortikultura SPH



**PERTANIAN, KEHUTANAN, PETERNAKAN DAN PERIKANAN**

**Tabel 3.2.4 Luas Panen Tanaman Hias Menurut Jenis Komoditas di Kecamatan Gending, 2020 dan 2021**

	Komoditas	Satuan	Luas Panen (Ha)	
			2020	2021
	(1)	(2)	(3)	(4)
1	Anggrek	m2	-	-
2	Anthurium Bunga	m2	-	-
3	Anthurium Daun	m2	-	-
4	Anyelir	m2	-	-
5	Balanceng	m2	-	-
6	Dracaena	m2	-	-
7	Euphorbia	m2	-	-
8	Gladiol	m2	-	-
9	Hanjuang	m2	-	-
10	Herbras	m2	-	-
11	Kamboja Jepang	m2	-	-
12	Keladi Hias	m2	-	-
13	Krisan	m2	-	-
14	Mawar	m2	-	-
15	Melati	m2	-	-
16	Monstera	m2	-	-
17	Pakis	m2	-	-
18	Palem	pohon	-	-
19	Pedang-Pedangan	m2	-	-
20	Philodendron	m2	-	-

## PERTANIAN, KEHUTANAN, PETERNAKAN DAN PERIKANAN

Lanjutan Tabel 3.2.4

Komoditas	Satuan	Luas Panen (Ha)	
		2020	2021
(1)	(2)	(3)	(4)
21 Pisang-Pisangan	m2	-	-
22 Sedap Malam	m2	-	-
23 Soka	m2	-	-
24 Sri Rejeki	m2	-	-

Sumber : BPS, Statistik Pertanian Hortikultura SPH

**PERTANIAN, KEHUTANAN, PETERNAKAN DAN PERIKANAN**

**Tabel 3.2.5 Produksi Tanaman Hias Menurut Jenis Komoditas di Kecamatan Gending, 2020 dan 2021**

	Komoditas	Satuan	Produksi (Kg)	
			2020	2021
	(1)	(2)	(3)	(4)
1	Anggrek	tangkai	-	-
2	Anthurium Bunga	tangkai	-	-
3	Anthurium Daun	pohon	-	-
4	Anyelir	tangkai	-	-
5	Balanceng	pohon	-	-
6	Dracaena	pohon	-	-
7	Euphorbia	pohon	-	-
8	Gladiol	tangkai	-	-
9	Hanjung	pohon	-	-
10	Herbras	tangkai	-	-
11	Kamboja Jepang	pohon	-	-
12	Keladi Hias	pohon	-	-
13	Krisan	tangkai	-	-
14	Mawar	tangkai	-	-
15	Melati	kg	-	-
16	Monstera	pohon	-	-
17	Pakis	pohon	-	-
18	Palem	pohon	-	-
19	Pedang-Pedangan	rumpun	-	-
20	Philodendron	pohon	-	-

**PERTANIAN, KEHUTANAN, PETERNAKAN DAN PERIKANAN**

**Lanjutan Tabel 3.2.5**

	Komoditas	Satuan	Produksi (Kg)	
			2020	2021
	(1)	(2)	(3)	(4)
21	Pisang-Pisangan	tangkai	-	-
22	Sedap Malam	tangkai	-	-
23	Soka	pohon	-	-
24	Sri Rejeki	pohon	-	-

Sumber : BPS, Statistik Pertanian Hortikultura SPH

### 3.3 PERKEBUNAN

**Tabel 3.3.1 Luas Areal dan Produksi Komoditas Tanaman Perkebunan menurut Jenis Komoditas Tanaman Perkebunan di Kecamatan Gending, 2021**

No	Jenis Komoditas	Luas Areal (Ha)	Produksi (ton)
(1)	(2)	(3)	(4)
1	Kelapa Sawit	-	-
2	Kelapa	5,42	8,12
3	Karet	-	-
4	Kopi	-	-
5	Kakao	-	-
6	Tebu	376	15 792
7	Teh	-	-
8	Tembakau	85	44,80

Sumber : Dinas Ketahanan Pangan dan Pertanian Kabupaten Probolinggo

3.4 KEHUTANAN

Tabel	3.4.1	Luas Kawasan Hutan di Kecamatan Gending, 2021	
Jenis Kawasan Hutan		Luas Kawasan (Ha)	
(1)		(2)	
-	<b>Hutan Lindung</b>	-	
-	<b>Hutan Produksi</b>	<b>308,9</b>	
	Terbatas	-	
	Tetap	308,9	
	Dapat Dikonversikan	-	
<b>Jumlah</b>		<b>308,9</b>	

Sumber : Perum Perhutani Jawa Timur, Kesatuan Pemangkuan Hutan (KPH) Probolinggo

## 3.5 PETERNAKAN

**Tabel 3.5.1** Populasi Ternak menurut Jenis Ternak dan Jenis Kelamin di Kecamatan Gending, 2021

Jenis Ternak	Jantan	Betina	Jumlah
(1)	(2)	(3)	(3)
Sapi Perah	6	20	26
Sapi Potong	533	2 099	2 632
Kerbau	-	-	-
Kuda	-	2	2
Kambing	...	...	652
Domba	...	...	832
Babi	...	...	-
Kelinci	...	...	54

Catatan : ... adalah data tidak tersedia

Sumber : Dinas Peternakan Kabupaten Probolinggo

## PERTANIAN, KEHUTANAN, PETERNAKAN DAN PERIKANAN

**Tabel 3.5.2 Populasi Unggas Menurut Jenis Unggas di Kecamatan Gending, 2021**

	Jenis Unggas	Jumlah Populasi
	(1)	(2)
1	Ayam Buras	8 393
2	Ayam Petelur	300
3	Ayam Pedaging	1 215 266
4	Itik	11 100
5	Itik Manila	258
6	Burung Puyuh	1 150
7	Merpati	825

Sumber : Dinas Peternakan Kabupaten Probolinggo



### 3.6 PERIKANAN

**Tabel 3.6.1 Jumlah Rumah Tangga Perikanan Budidaya menurut Jenis Budidaya di Kecamatan Gending, 2021**

Jenis Budidaya	Jumah Rumah Tangga
(1)	(2)
Budidaya Laut	1
Tambak	223
Kolam	33
Keramba	-
Jaring Apung	-
Jaring Tancap	-
Sawah	-

Sumber : Dinas Perikanan Kabupaten Probolinggo

**PERTANIAN, KEHUTANAN, PETERNAKAN DAN PERIKANAN**

**Tabel 3.6.2 Produksi Perikanan Tangkap dan Perikanan Budidaya menurut Jenis Perikanan Tangkap dan Perikanan Budidaya di Kecamatan Gending, 2021**

Jenis Kawasan Hutan	Produksi (ton)
(1)	(2)
- Perikanan Tangkap	<b>1 051,39</b>
Penangkapan Laut	1 046,09
Penangkapan Perairan Umum	5,30
- Perikanan Budidaya	<b>1 035,73</b>
Tambak	919,90
Kolam	115,83
Keramba	-
Jaring Apung	-
Jaring Tancap	-
Sawah	-
Laut	-

Sumber : Dinas Perikanan Kabupaten Probolinggo

## BAB 4. PARIWISATA



### Jumlah Wisatawan Pantai Bentar Kecamatan Gending Tahun 2021

**23 726**

orang

Menurut Data Dinas Pariwisata dan Kebudayaan Kabupaten Probolinggo,  
sebanyak **23 726** orang berkunjung ke tempat wisata **Pantai Bentar**

*\*Sumber Data: Dinas Pariwisata dan Kebudayaan kabupaten Probolinggo*



## PENJELASAN TEKNIS

1. **Wisata adalah** bepergian secara Bersama-sama dengan tujuan untuk bersenang-senang dan menambah pengetahuan tentang lingkungan sekitar. Sedangkan **Pariwisata atau turisme** adalah perjalanan yang dilakukan untuk rekreasi atau liburan dan juga persiapan yang dilakukan untuk aktivitas.
  - b) Excursionist ialah setiap pengunjung seperti definisi di atas yang tinggal kurang dari 24 jam di tempat yang dikunjungi (termasuk "Cruise passengers") Cruise Passengers ialah setiap pengunjung yang tiba di suatu negara di mana mereka tidak menginap di akomodasi yang tersedia di Negara tersebut, misalnya dengan kapal laut.
  
2. **Wisatawan Mancanegara (wisman)** ialah setiap pengunjung yang mengunjungi suatu negara di luar tempat tinggalnya, didorong oleh satu atau beberapa keperluan tanpa bermaksud memperoleh penghasilan di tempat yang dikunjungi dan lamanya kunjungan tersebut tidak lebih dari satu tahun (12 bulan) Definisi ini mencakup 2 (dua) kategori wisatawan mancanegara, yaitu :
  - a) Wisatawan (turis) ialah setiap pengunjung seperti definisi di atas yang tinggal paling sedikit 24 jam, akan tetapi tidak lebih dari 1 (satu) tahun di tempat yang dikunjungi, dengan maksud antara lain: berlibur, rekreasi, olah raga, bisnis, menghadiri pertemuan, studi, dan kunjungan dengan alasan Kesehatan.
  
3. **Wisatawan domestik** adalah wisatawan dalam negeri yaitu seseorang warga negara pada suatu negara yang melakukan perjalanan wisata dalam batas wilayah negaranya sendiri tanpa melewati perbatasan negaranya, jadi disini tidak terdapat unsur asing baik kebangsaan maupun uang yang dibelanjakan serta dokumen perjalanan yang dimilikinya.



**Tabel 4.1 Jumlah Wisatawan Domestik dan Asing di Miniatur Kakbah Kecamatan Gending, 2019 - 2021**

Bulan	2019			Jumlah
	Jumlah Wisatawan		Jumlah	
	Domestik	Asing		
(1)	(2)	(3)	(4)	
Januari	888	-	888	
Februari	845	-	845	
Maret	1 242	-	1 242	
April	560	-	560	
Mei	76	-	76	
Juni	470	-	470	
Juli	10 519	-	10 519	
Agustus	479	-	479	
September	1 287	-	1 287	
Oktober	2 687	-	2 687	
November	816	-	816	
Desember	929	-	929	
<b>Jumlah</b>	<b>20 798</b>	<b>-</b>	<b>20 798</b>	

## PARIWISATA

Lanjutan Tabel 4.1

Bulan	2020		
	Jumlah Wisatawan		Jumlah
	Domestik	Asing	
(1)	(5)	(6)	(7)
Januari	752	-	752
Februari	1 155	-	1 155
Maret	-	-	-
April	-	-	-
Mei	-	-	-
Juni	-	-	-
Juli	-	-	-
Agustus	-	-	-
September	-	-	-
Oktober	-	-	-
November	-	-	-
Desember	-	-	-
<b>Jumlah</b>	<b>1 907</b>	<b>-</b>	<b>1 907</b>



Lanjutan Tabel 4.1

Bulan	2021			Jumlah
	Jumlah Wisatawan		Jumlah	
	Domestik	Asing		
	(1)	(8)		
Januari	102	-	102	
Februari	20	-	20	
Maret	165	-	165	
April	130	-	130	
Mei	14	-	14	
Juni	-	-	-	
Juli	-	-	-	
Agustus	-	-	-	
September	-	-	-	
Oktober	-	-	-	
November	-	-	-	
Desember	-	-	-	
<b>Jumlah</b>	<b>431</b>	<b>-</b>	<b>431</b>	

Sumber : Dinas Pariwisata dan Kebudayaan kabupaten Probolinggo

## PARIWISATA

**Tabel 4.2 Jumlah Wisatawan Domestik dan Asing di Pantai Bentar Kecamatan Gending, 2019 - 2021**

Bulan	2019		
	Jumlah Wisatawan		Jumlah
	Domestik	Asing	
(1)	(2)	(3)	(4)
Januari	7 838	413	8 251
Februari	5 273	278	5 551
Maret	6 529	202	6 731
April	6 289	194	6 483
Mei	2 902	90	2 992
Juni	11 329	231	11 560
Juli	8 934	45	8 979
Agustus	5 163	3	5 166
September	6 702	3	6 705
Oktober	7 123	36	7 159
November	7 816	39	7 855
Desember	16 630	84	16 714
<b>Jumlah</b>	<b>92 528</b>	<b>1 618</b>	<b>94 146</b>

Lanjutan Tabel 4.2

Bulan	2020		
	Jumlah Wisatawan		Jumlah
	Domestik	Asing	
(1)	(5)	(6)	(7)
Januari	9 624	97	9 721
Februari	6 193	63	6 256
Maret	2 869	29	2 898
April	-	-	-
Mei	-	-	-
Juni	-	-	-
Juli	-	-	-
Agustus	2 861	29	2 890
September	3 515	36	3 551
Oktober	4 021	41	4 062
November	3 824	39	3 863
Desember	3 676	39	3 715
<b>Jumlah</b>	<b>36 583</b>	<b>373</b>	<b>36 956</b>

## PARIWISATA

Lanjutan Tabel 4.2

Bulan	2021		
	Jumlah Wisatawan		Jumlah
	Domestik	Asing	
(1)	(5)	(6)	(7)
Januari	3 642	-	3 642
Februari	2 519	-	2 519
Maret	2 488	-	2 488
April	1 652	-	1 652
Mei	918	-	918
Juni	2 932	-	2 932
Juli	222	-	222
Agustus	-	-	-
September	1 671	-	1 671
Oktober	2 275	-	2 275
November	2 570	-	2 570
Desember	2 837	-	2 837
<b>Jumlah</b>	<b>23 726</b>	<b>-</b>	<b>23 726</b>

**Tabel 4.3 Jumlah Wisatawan Domestik dan Asing di Kolam Renang Modern Kecamatan Gending, 2021**

Bulan	2021			Jumlah
	Jumlah Wisatawan		Jumlah	
	Domestik	Asing		
(1)	(2)	(3)	(4)	
Januari	463	-	463	
Februari	672	-	672	
Maret	800	-	800	
April	268	-	268	
Mei	181	-	181	
Juni	-	-	-	
Juli	-	-	-	
Agustus	-	-	-	
September	-	-	-	
Oktober	-	-	-	
November	-	-	-	
Desember	565	-	565	
<b>Jumlah</b>	<b>2 949</b>	<b>-</b>	<b>2 949</b>	


## PARIWISATA

**Tabel 4.4** Jumlah Wisatawan Domestik dan Asing di Marbagong Kecamatan Gending, 2021

Bulan	2021			Jumlah
	Jumlah Wisatawan		Jumlah	
	Domestik	Asing		
(1)	(2)	(3)	(4)	
Januari	1 253	-	1253	
Februari	919	-	919	
Maret	758	-	758	
April	375	-	375	
Mei	433	-	433	
Juni	1 157	-	1 157	
Juli	-	-	-	
Agustus	-	-	-	
September	764	-	764	
Oktober	1 375	-	1 375	
November	1 173	-	1 173	
Desember	1 285	-	1 285	
<b>Jumlah</b>	<b>9 492</b>	<b>-</b>	<b>9 492</b>	

# BAB 5. PEMERINTAHAN

Jumlah Wilayah Administrasi di Kecamatan Gending



Pada tahun 2021, wilayah administratif Kecamatan Gending memiliki,

13 Desa, 70 Rukun Warga (RW) dan 212 Rukun Tetangga (RT).

*\*Sumber Data: Masing-Masing Kantor Desa*





## PENJELASAN TEKNIS

1. **Wilayah administrasi** adalah wilayah yang batas-batasnya ditentukan berdasarkan kepentingan administrasi pemerintahan atau politik seperti provinsi, kabupaten, kotamadya, kecamatan, desa, dan RT/RW.
2. **Desa** merupakan sebuah wilayah administratif yang berada di bawah tingkat kecamatan, dimana ini merupakan kumpulan dari beberapa pemukiman kecil yang disebut dengan dusun, kampung, banjar, maupun jorong. Menurut Peraturan Pemerintah Nomor 72 tahun 2005 menyatakan bahwa desa merupakan kesatuan masyarakat hukum yang memiliki batas-batas wilayah dan memiliki kewenangan untuk mengatur serta mengurus kepentingan masyarakat setempat yang berdasarkan pada asal usul dan adat istiadat setempat yang diakui dan dihormati dalam sistem pemerintah Negara Kesatuan Republik Indonesia.
3. Anggota Dewan Perwakilan Rakyat Daerah (DPRD) dipilih melalui pemilihan umum (pemilu) dan dilantik dalam masa jabatan lima tahun.
4. **Pegawai Negeri** adalah mereka yang setelah memenuhi syarat-syarat yang ditentukan dalam peraturan perundang-undangan yang berlaku, diangkat oleh pejabat yang berwenang dan diserahi tugas dalam sesuatu jabatan Negeri atau diserahi tugas Negara lainnya yang ditetapkan berdasarkan sesuatu peraturan perundang-undangan dan digaji menurut peraturan perundang-undangan yang berlaku.



## 5.1 WILAYAH ADMINISTRASI

**Tabel 5.1.1** Jumlah Rukun Tetangga (RT), Rukun Warga (RW) dan Dusun menurut Desa di Kecamatan Gending, 2021

	Nama Desa	Rukun Tetangga (RT)	Rukun Warga (RW)	Dusun
(1)	(2)	(3)	(4)	(5)
1	Banyuanyar Lor	18	5	5
2	Sumber Kerang	24	7	7
3	Sebaung	38	9	5
4	Pikatan	12	4	4
5	Bulang	23	10	7
6	Brumbungan Lor	14	4	4
7	Jatiadi	25	11	7
8	Klaseman	13	6	3
9	Pesisir	3	2	3
10	Randupitu	5	2	3
11	Gending	13	4	4
12	Pajurangan	18	3	9
13	Curahsawo	6	3	5
<b>Kecamatan Gending</b>		<b>212</b>	<b>70</b>	<b>66</b>

Sumber : Kantor Desa

## PEMERINTAHAN

### 5.2 SUMBER DAYA MANUSIA

**Tabel 5.2.1 Nama-Nama Muspika dan Kepala Desa/Lurah di Kecamatan Gending, 2021**

No	Jabatan	Nama
(1)	(2)	(3)
1	Camat	Rr. Deny Kartika Sari, SH ,MM
2	Kapolsek	AKP. Yuliyana,SH
3	Danramil	Kapten Infantri M Yahudin
4	Kepala Desa Banyuanyar Lor	Slamet
5	Kepala Desa Sumber Kerang	Beny Rechardo
6	Kepala Desa Sebaung	Ugik Arie Herminto
7	Kepala Desa Pikatan	Agus Trio Cahyono, S Pd I
8	Kepala Desa Bulang	Moh Hasan
9	Kepala Desa Brumbungan Lor	Erik Wahyudi,SE
10	Kepala Desa Jatiadi	Hj. Tutik Suhartiyah
11	Kepala Desa Klaseman	Suprijono
12	Kepala Desa Pesisir	Sanemo
13	Kepala Desa Randupitu	Samsul Huda
14	Kepala Desa Gending	Marito
15	Kepala Desa Pajurangan	Agus Sunaryo
16	Kepala Desa Curahsawo	Hj. Nikmatul Izza

Sumber : Kantor Kecamatan

**Tabel 5.2.2 Jumlah Pegawai Negeri Sipil menurut Tingkat Pendidikan dan Jenis Kelamin di Kecamatan Gending, 2021**

No	Tingkat Pendidikan	Laki Laki	Perempuan	Total
(1)	(2)	(3)	(4)	(5)
1	Sampai Dengan SD	-	-	-
2	SMP/ Sederajat	-	-	-
3	SMA/ Sederajat	3	-	3
4	Diploma I, II / Akta I, II	-	-	-
5	Diploma III/ Akta III/ Sarjana Muda	-	-	-
5	Tingkat Sarjana, Master, Doktor/Ph D	9	3	12
<b>Jumlah</b>		<b>12</b>	<b>3</b>	<b>15</b>

Sumber : Badan Kepegawaian Daerah Kabupaten Probolinggo

**PEMERINTAHAN**

**Jumlah Pegawai Negeri Sipil menurut Tingkat  
Tabel 5.2.3 Kepangkatan dan Jenis Kelamin di Kecamatan Gending,  
2021**

No	Pangkat/Golongan/Ruang	Laki Laki	Perempuan	Total
(1)	(2)	(3)	(4)	(5)
1	I/a (Juru Muda)	-	-	-
2	I/b (Juru Muda Tingkat I)	-	-	-
3	I/c (Juru)	-	-	-
4	I/d (Juru Tingkat I)	-	-	-
	<b>Golongan I</b>	-	-	-
5	II/a (Pengatur Muda)	-	-	-
6	II/b (Pengatur Muda Tingkat I)	1	-	1
7	II/c (Pengatur)	1	-	1
8	II/d (Pengatur Tingkat I)	1	-	1
	<b>Golongan II</b>	3	0	-
9	III/a (Penata Muda)	-	-	-
10	III/b (Penata Muda Tingkat I)	-	1	1
11	III/c (Penata)	3	-	3
12	III/d (Penata Tingkat I)	3	1	4
	<b>Golongan III</b>	6	2	8
13	IV/a (Pembina)	3	-	3
14	IV/b (Pembina Tingkat I)	-	1	1
15	IV/c (Pembina Utama Muda)	-	-	-
16	IV/d (Pembina Utama Madya)	-	-	-
17	IV/e (Pembina Utama)	-	-	-
	<b>Golongan IV</b>	3	1	4
	<b>Jumlah</b>	<b>12</b>	<b>3</b>	<b>15</b>

Sumber : Badan Kepegawaian Daerah Kabupaten Probolinggo

**Tabel 5.2.4 Jumlah Pegawai Negeri Sipil menurut Agama dan Jenis Kelamin di Kecamatan Gending, 2021**

No	Jenis Agama	Laki Laki	Perempuan	Total
(1)	(2)	(3)	(4)	(5)
1	Islam	15	3	18
2	Katolik	0	0	0
3	Protestan	0	0	0
4	Budha	0	0	0
5	Hindu	0	0	0
<b>Jumlah</b>		<b>15</b>	<b>3</b>	<b>18</b>

Sumber : Badan Kepegawaian Daerah Kabupaten Probolinggo

**PEMERINTAHAN**

**Tabel 5.2.5 Jumlah Pegawai Negeri Sipil menurut Umur dan Jenis Kelamin di Kecamatan Gending, 2021**

No	Umur	Laki Laki	Perempuan	Total
(1)	(2)	(3)	(4)	(5)
1	< 30	-	-	-
2	30-39	1	1	2
3	40-49	5	-	5
4	50-55	6	2	8
5	>55	3	-	3
<b>Jumlah</b>		<b>15</b>	<b>3</b>	<b>18</b>

Sumber : Badan Kepegawaian Daerah Kabupaten Probolinggo



## BAB 6. KEPENDUDUKAN

### Penduduk Kecamatan Gending

Rasio jenis kelamin penduduk

berdasarkan data Dinas Dukcapil Kecamatan Gending adalah 99, yang berarti setiap 100 perempuan terdapat 42 111 jiwa sekitar 99 laki-laki,

### Jumlah Penduduk Kecamatan Gending, 2021

# 42 111 jiwa

20 898  
Laki-laki



21 213  
Perempuan



99

Rasio Jenis  
Kelamin



1 150 jiwa/km<sup>2</sup>

Kepadatan  
Penduduk

*\*Sumber Data: Dinas Dukcapil Kabupaten Probolinggo*



### PENJELASAN TEKNIS

1. Sumber utama data kependudukan adalah sensus penduduk yang dilaksanakan setiap sepuluh tahun sekali. Sensus penduduk telah dilaksanakan sebanyak enam kali sejak Indonesia merdeka yaitu tahun 1961 1971 1980 1990 2000 dan 2010.

Di dalam sensus penduduk pencacahan dilakukan terhadap seluruh penduduk yang berdomisili di wilayah teritorial Indonesia termasuk warga negara asing kecuali anggota korps diplomatik negara sahabat beserta keluarganya.

Metode pengumpulan data dalam sensus dilakukan dengan wawancara antara petugas sensus dengan responden dan juga melalui *e-census*. Pencatatan penduduk menggunakan konsep usual residence yaitu konsep di mana penduduk biasa bertempat tinggal. Bagi penduduk yang bertempat tinggal tetap dicacah di mana mereka biasa tinggal sedangkan untuk penduduk yang tidak bertempat tinggal tetap dicacah di tempat di mana mereka ditemukan petugas sensus pada malam 'Hari Sensus'. Termasuk penduduk yang

tidak bertempat tinggal tetap adalah tuna wisma awak kapal berbendera Indonesia penghuni perahu/rumah apung masyarakat terpencil/terasing dan pengungsi. Bagi mereka yang mempunyai tempat tinggal tetap dan sedang bepergian ke luar wilayah lebih dari enam bulan tidak dicacah di tempat tinggalnya tetapi dicacah di tempat tujuannya. Untuk tahun yang tidak dilaksanakan sensus penduduk data kependudukan diperoleh dari hasil proyeksi penduduk. Proyeksi penduduk merupakan suatu perhitungan ilmiah yang didasarkan pada asumsi dari komponen-komponen perubahan penduduk yaitu kelahiran kematian dan migrasi. Proyeksi penduduk Indonesia 2010–2035 menggunakan data dasar penduduk hasil SP2010.

2. **Penduduk Indonesia** adalah semua orang yang berdomisili di wilayah teritorial Indonesia selama 6 bulan atau lebih dan atau mereka yang berdomisili kurang dari 6 bulan tetapi bertujuan menetap.
3. **Rasio jenis kelamin** adalah perbandingan antara penduduk laki-laki dan penduduk perempuan pada

## KEPENDUDUKAN

suatu wilayah dan waktu tertentu. Biasanya dinyatakan dengan banyaknya penduduk laki-laki untuk 100 penduduk perempuan.

4. **Distribusi penduduk** adalah pola persebaran penduduk di suatu wilayah baik **berdasarkan** batas-batas geografis maupun berdasarkan batas-batas administrasi pemerintahan.
5. **Komposisi penduduk** adalah pola persebaran penduduk menurut karakteristiknya contoh: penduduk menurut kelompok umur penduduk menurut jenis kelamin
6. **Rumah tangga** adalah se-seorang atau sekelompok orang yang mendiami sebagian atau seluruh bangunan fisik atau sensus dan biasanya tinggal bersama serta makan dari satu dapur
7. Migrasi **penduduk** adalah perpindahan penduduk dengan tujuan untuk menetap dari suatu tempat ke tempat lain melewati batas administratif (migrasi internal) atau batas politik/negara (migrasi internasional).
8. **Mata pencaharian** adalah pekerjaan yang menjadi pokok penghidupan. Mata pencaharian diartikan pula sebagai segala aktivitas manusia dalam memberdayakan potensi sumber daya alam.
9. **Kepadatan penduduk** adalah rasio banyaknya penduduk per kilometer persegi.

**Tabel 6.1** Jumlah Penduduk, Persentase Penduduk dan Rasio Jenis Kelamin Menurut Desa di Kecamatan Gending, 2021

No	Desa	Laki-Laki	Perempuan	Total
(1)	(2)	(3)	(4)	(5)
1	Brumbungan Lor	1 325	1 373	2 698
2	Jatiadi	1 673	1 634	3 307
3	Klaseman	1 153	1 202	2 355
4	Pesisir	637	617	1 254
5	Bulang	1 600	1 714	3 314
6	Randupitu	783	786	1 569
7	Pikatan	1 174	1 222	2 396
8	Sebaung	3 504	3 536	7 040
9	Sumberkerang	2 832	2 876	5 708
10	Banyuanyar Lor	1 452	1 466	2 918
11	Curahsawo	915	890	1 805
12	Pajurangan	1 917	1 892	3 809
13	Gending	1 933	2 005	3 938
<b>Kecamatan Gending</b>		<b>20 898</b>	<b>21 213</b>	<b>42 111</b>

## KEPENDUDUKAN

Lanjutan Tabel 6.1

No	Desa	Persentase Penduduk	Rasio Jenis Kelamin
(1)	(2)	(6)	(7)
1	Banyuanyar Lor	6,41	97
2	Sumber Kerang	7,85	102
3	Sebaung	5,59	96
4	Pikatan	2,98	103
5	Bulang	7,87	93
6	Brumbungan Lor	3,73	100
7	Jatiadi	5,69	96
8	Klaseman	16,72	99
9	Pesisir	13,55	98
10	Randupitu	6,93	99
11	Gending	4,29	103
12	Pajurangan	9,05	101
13	Curahsawo	9,35	96
<b>Kecamatan Gending</b>		<b>100,00</b>	<b>99</b>

Sumber : Dinas Kependudukan dan Pencatatan Sipil Kabupaten Probolinggo

**Tabel 6.2 Jumlah Kepala Keluarga menurut Jenis Kelamin dan Desa di Kecamatan Gending, 2021**

No	Desa/Kelurahan	Jumlah Kepala Keluarga		
		Laki-Laki	Perempuan	Total
(1)	(2)	(3)	(4)	(5)
1	Brumbungan Lor	751	210	961
2	Jatiadi	928	235	1 163
3	Klaseman	653	151	804
4	Pesisir	365	56	421
5	Bulang	887	271	1 158
6	Randupitu	426	105	531
7	Pikatan	639	172	811
8	Sebaung	1 876	559	2 435
9	Sumberkerang	1 557	390	1 947
10	Banyuanyar Lor	818	225	1 043
11	Curahsawo	501	114	615
12	Pajurangan	1 035	254	1 289
13	Gending	1 039	312	1 351
<b>Kecamatan Gending</b>		<b>11 475</b>	<b>3 054</b>	<b>14 529</b>

Sumber : Dinas Kependudukan dan Pencatatan Sipil Kabupaten Probolinggo

## KEPENDUDUKAN

**Tabel 6.3 Jumlah Kelahiran Migrasi Masuk dan Migrasi Keluar Menurut Desa di Kecamatan Gending 2021**

No	Desa/kelurahan	Migrasi Masuk	Migrasi Keluar	Jumlah Kematian	Jumlah Kelahiran
(1)	(2)	(3)	(4)	(5)	(6)
1	Brumbungan Lor	51	50	3	85
2	Jatiadi	49	45	13	128
3	Klaseman	34	57	7	54
4	Pesisir	45	9	-	54
5	bulang	74	72	-	74
6	Randupitu	77	29	3	38
7	Pikatan	53	57	6	56
8	Sebaung	112	157	25	159
9	Sumberkarang	82	95	17	151
10	Banyuanyar Lor	41	50	3	91
11	Curah Sawo	39	41	6	49
12	Pajurangan	73	80	9	98
13	Gending	70	115	19	77
<b>Kecamatan Gending</b>		<b>800</b>	<b>857</b>	<b>111</b>	<b>1 114</b>

Sumber : Dinas Kependudukan dan Pencatatan Sipil Kabupaten Probolinggo



## BAB 7. INDUSTRI & ENERGI



Jumlah Pelanggan  
Listrik PLN

14 710



Sebanyak **13** dari **13** Desa  
menggunakan **LPG 3 Kg**  
sebagai **Bahan Bakar**  
**Memasak Utama**



Sebanyak **0** dari **13** Desa  
menggunakan **Air Ledeng**  
sebagai **Sumber Air**  
**Minum Utama**

*\*Sumber Data: BPS, Pendataan Potensi Desa (Podes) 2021*



### PENJELASAN TEKNIS

- 1. Industri Pengolahan** adalah suatu kegiatan ekonomi yang melakukan kegiatan mengubah suatu barang dasar secara mekanis kimia atau dengan tangan sehingga menjadi barang jadi/setengah jadi dan atau barang yang kurang nilainya menjadi barang yang lebih tinggi nilainya dan sifatnya lebih dekat kepada pemakai akhir Termasuk dalam kegiatan ini adalah jasa industri/makloon dan pekerjaan perakitan (*assembling*).

bertujuan menghasilkan barang atau jasa terletak pada suatu bangunan atau lokasi tertentu dan mempunyai catatan administrasi tersendiri mengenai produksi dan struktur biaya serta ada seorang atau lebih yang bertanggung jawab atas usaha tersebut.
- 2. Industri manufaktur** adalah suatu kegiatan ekonomi yang melakukan kegiatan mengubah suatu barang dasar secara mekanis kimia atau dengan tangan sehingga menjadi barang jadi/setengah jadi dan atau barang yang kurang nilainya menjadi barang yang lebih tinggi nilainya dan sifatnya lebih dekat kepada pemakai akhir Termasuk dalam kegiatan ini adalah jasa industri dan pekerjaan perakitan.

Industri manufaktur dikelompokkan ke dalam 4 golongan berdasarkan banyaknya pekerja yaitu: industri besar (100 orang pekerja atau lebih) industri sedang/menengah (20–99 orang pekerja) industri kecil (5–19 orang pekerja) dan industri mikro (1–4 orang pekerja).
- 3. Perusahaan atau usaha industri** adalah suatu unit (kesatuan) usaha yang melakukan kegiatan ekonomi
- 4. Perusahaan Listrik Negara** adalah perusahaan yang berusaha di bidang tenaga listrik untuk kepentingan masyarakat dan negara dan meliputi usaha-usaha seperti : produksi transmisi dan distribusi tenaga listrik perencanaan dan pembangunan tenaga listrik perusahaan dan pengembangan tenaga listrik perusahaan jasa-jasa di bidang tenaga listrik.



**Tabel 7.1 Banyaknya Keluarga Menurut Desa/Kelurahan dan Jenis Pengguna Listrik di Kecamatan Gending 2021**

Desa/Kelurahan	Pengguna Listrik			Bukan Pengguna Listrik
	PLN	Non PLN	Jumlah	
(1)	(2)	(3)	(4)	(5)
1 Banyuanyar Lor	998	-	998	-
2 Sumberkerang	2 011	-	2 011	-
3 Sebaung	2 420	-	2 420	-
4 Pikatan	892	-	892	-
5 Bulang	1 156	-	1 156	-
6 Brumbungan Lor	924	-	924	-
7 Jatiadi	1 109	-	1 109	-
8 Klaseman	809	-	809	-
9 Pesisir	414	-	414	-
10 Randupitu	542	-	542	-
11 Gending	1 463	-	1 463	-
12 Pajurangan	1 301	-	1 301	-
13 Curahsawo	671	-	671	-
<b>Kecamatan Gending</b>	<b>14 710</b>	<b>-</b>	<b>14 710</b>	<b>-</b>

Sumber : BPS Pendataan Potensi Desa (Podes) 2021

## INDUSTRI DAN ENERGI

**Banyaknya Desa/Kelurahan Menurut Keberadaan  
Tabel 7.2 Penerangan Jalan Utama Desa/Kelurahan di  
Kecamatan Gending 2019 2020 dan 2021**

Penerangan Jalan Utama	2019	2020	2021
(1)	(2)	(3)	(4)
<b>Sumber Penerangan Jalan Utama</b>			
Listrik Pemerintah	12	13	13
Listrik Non Pemerintah	1	-	-
Non Listrik	-	-	-

Sumber : BPS Pendataan Potensi Desa (Podes) 2021

**Tabel 7.3 Banyaknya Desa/Kelurahan Menurut Jenis Bahan Bakar untuk Memasak yang Digunakan Oleh Sebagian Besar Keluarga di Kecamatan Gending 2019 2020 dan 2021**

Jenis Bahan Bakar	2019	2020	2021
(1)	(2)	(3)	(4)
Gas Kota	-	-	-
LPG 3 Kg	13	13	13
LPG lebih dari 3 Kg	-	-	-
Minyak Tanah	-	-	-
Kayu Bakar	-	-	-
Lainnya	-	-	-

Catatan : <sup>1</sup>Termasuk LPG lebih dari 3 Kg

Sumber : BPS Pendataan Potensi Desa (Podes) 2019 2020 dan 2021

## INDUSTRI DAN ENERGI

**Tabel 7.4 Banyaknya Desa/Kelurahan Menurut Sumber Air Minum Sebagian Besar Keluarga di Kecamatan Gending 2019 2020 dan 2021**

Sumber Air Minum	2019	2020	2021
(1)	(2)	(3)	(4)
Air Kemasan Bermerk	-	-	-
Air Isi Ulang	1	-	-
Ledeng Dengan Meteran	-	-	-
Ledeng Tanpa Meteran	-	-	-
Sumur Bor atau Pompa	12	13	13
Sumur	-	-	-
Mata Air	-	-	-
Sungai/Danau/Kolam/ Waduk/Situ/ Embung/Bendungan	-	-	-
Air Hujan	-	-	-
Lainnya	-	-	-

Sumber : BPS Pendataan Potensi Desa (Podes) 2019 2020 dan 2021



# BAB 8. PERDAGANGAN

Banyaknya

## Sarana/Prasarana Ekonomi dan Keuangan ?

Kecamatan Gending Kecamatan Wonomartani



7



13



1



6



3

\*Sumber Data: BPS, Pendataan Potensi Desa (Podes) 2021



## PENJELASAN TEKNIS

1. **Perdagangan** merupakan suatu hal yang sangat penting dalam kegiatan perekonomian suatu negara. Giatnya aktivitas perdagangan suatu negara menjadi indikasi tingkat kemakmuran masyarakatnya serta menjadi tolak ukur tingkat perekonomian negara itu sendiri. Sehingga bisa dibilang perdagangan merupakan urat nadi perekonomian suatu negara.
2. **Pasar** adalah salah satu dari berbagai sistem institusi prosedur hubungan sosial dan infrastruktur di mana usaha menjual barang jasa dan tenaga kerja untuk orang-orang dengan imbalan uang. Kegiatan ini merupakan bagian dari perekonomian. Pasar bervariasi dalam ukuran, jangkauan, skala geografis, lokasi, jenis, dan berbagai komunitas manusia, serta jenis barang dan jasa yang diperdagangkan.
3. **Koperasi** adalah organisasi yang dimiliki dan dioperasikan oleh orang-seorang demi kepentingan bersama. Koperasi melandaskan kegiatan berdasarkan prinsip gerakan ekonomi rakyat yang berdasarkan asas kekeluargaan. Berdasarkan tingkat dan luas daerah kerja, koperasi dibagi menjadi dua jenis, yaitu koperasi primer dan koperasi sekunder.
4. **Lembaga keuangan** bertindak selaku lembaga yang menyediakan jasa keuangan bagi nasabahnya di mana pada umumnya lembaga ini diatur oleh regulasi keuangan dari pemerintah. Bentuk umum dari lembaga keuangan ini adalah termasuk perbankan, building society (sejenis koperasi di Inggris), Credit Union, pialang saham, aset manajemen, modal ventura, koperasi asuransi, dana pensiun, dan bisnis serupa lainnya.



**Tabel 8.1 Banyaknya Sarana dan Prasarana Ekonomi Menurut Desa/Kelurahan dan Jenisnya di Kecamatan Gending, 2021**

Desa/Kelurahan	Kelompok Pertokoan	Pasar dengan Bangunan Permanen	Pasar dengan Bangunan Semi Permanen	Pasar Tanpa Bangunan
(1)	(2)	(3)	(4)	(5)
1 Banyuanyar Lor	-	-	-	-
2 Sumberkerang	-	-	-	-
3 Sebaung	1	1	-	1
4 Pikatan	-	-	-	-
5 Bulang	-	-	-	-
6 Brumbungan Lor	-	-	-	-
7 Jatiadi	-	-	-	-
8 Klaseman	-	-	1	1
9 Pesisir	-	-	-	1
10 Randupitu	-	-	-	-
11 Gending	1	-	-	-
12 Pajurangan	-	1	-	-
13 Curahsawo	-	-	-	1
<b>Gending</b>	<b>2</b>	<b>2</b>	<b>1</b>	<b>4</b>

## PERDAGANGAN

Lanjutan Tabel 8.1

	Desa/Kelurahan	Minimarket/ Swalayan <sup>1</sup>	Toko/Warung Kelontong	Restoran/ Rumah Makan
	(1)	(6)	(7)	(8)
1	Banyuanyar Lor	-	12	0
2	Sumberkerang	-	42	0
3	Sebaung	1	86	0
4	Pikatan	-	29	0
5	Bulang	-	35	0
6	Brumbungan Lor	1	35	0
7	Jatiadi	-	37	0
8	Klaseman	2	25	0
9	Pesisir	-	10	0
10	Randupitu	1	16	0
11	Gending	4	52	0
12	Pajurangan	1	16	3
13	Curahsawo	3	15	0
	<b>Gending</b>	<b>12</b>	<b>410</b>	<b>3</b>

Lanjutan Tabel 8.1

Desa/Kelurahan	Warung/Kedai Makanan	Hotel	Hostel/Motel/Losmen/Wisma
(1)	(9)	(10)	(11)
1 Banyuanyar Lor	13	-	-
2 Sumberkerang	48	-	-
3 Sebaung	49	-	-
4 Pikatan	15	-	-
5 Bulang	15	-	-
6 Brumbungan Lor	10	-	-
7 Jatiadi	20	-	-
8 Klaseman	15	-	-
9 Pesisir	12	-	-
10 Randupitu	14	-	-
11 Gending	42	-	-
12 Pajurangan	21	1	-
13 Curahsawo	24	-	-
<b>Gending</b>	<b>298</b>	<b>1</b>	<b>-</b>

Catatan : 1 yang memiliki luas < 400 m<sup>2</sup>

Sumber : BPS Pendataan Potensi Desa (Podes) 2021

## PERDAGANGAN

**Banyaknya Sarana Lembaga Keuangan Yang Beroperasi  
Tabel 8.2 Menurut Desa/Kelurahan dan Jenisnya di Kecamatan  
Gending 2021**

	Desa/Kelurahan	Bank Umum Pemerintah	Bank Umum Swasta	Bank Perkreditan Rakyat
	(1)	(2)	(3)	(4)
1	Banyuanyar Lor	-	-	-
2	Sumberkerang	1	-	-
3	Sebaung	-	1	-
4	Pikatan	1	-	-
5	Bulang	-	-	-
6	Brumbungan Lor	-	-	-
7	Jatiadi	-	-	-
8	Klaseman	-	-	-
9	Pesisir	-	-	-
10	Randupitu	1	-	1
11	Gending	-	1	-
12	Pajurangan	-	-	-
13	Curahsawo	-	-	-
	<b>Gending</b>	<b>3</b>	<b>2</b>	<b>1</b>

Sumber : BPS Pendataan Potensi Desa (Podes) 2021



**Banyaknya Koperasi yang Masih Aktif Menurut  
Tabel 8.3 Desa/Kelurahan dan Jenis Koperasi di Kecamatan  
Gending 2021**

Desa/Kelurahan	Koperasi Unit desa (KUD)	Koperasi Industri Kecil dan Kerajinan Rakyat (Kopinkra)	Koperasi Simpan Pinjam (Kospin)	Koperasi Lainnya
(1)	(2)	(3)	(4)	(5)
1 Banyuanyar Lor	-	-	-	-
2 Sumberkerang	-	-	1	-
3 Sebaung	-	-	2	-
4 Pikatan	-	-	-	-
5 Bulang	-	-	1	-
6 Brumbungan Lor	-	-	1	-
7 Jatiadi	-	-	-	-
8 Klaseman	-	-	2	-
9 Pesisir	-	-	1	-
10 Randupitu	-	-	1	-
11 Gending	-	-	1	-
12 Pajurangan	-	-	1	-
13 Curahsawo	-	-	2	-
<b>Gending</b>	-	-	<b>13</b>	-

Sumber : BPS Pendataan Potensi Desa (Podes) 2021


## PERDAGANGAN

**Tabel 8.4 Banyaknya Embung Desa Menurut Desa/Kelurahan di Kecamatan Gending 2020 dan 2021**

	<b>Desa/Kelurahan</b>	<b>2020</b>	<b>2021</b>
	(1)	(2)	(3)
1	Banyuanyar Lor	-	-
2	Sumberkerang	-	-
3	Sebaung	-	-
4	Pikatan	-	-
5	Bulang	-	-
6	Brumbungan Lor	-	-
7	Jatiadi	-	-
8	Klaseman	-	-
9	Pesisir	-	-
10	Randupitu	-	-
11	Gending	-	-
12	Pajurangan	-	-
13	Curahsawo	-	-
	<b>Gending</b>	-	-

Sumber : BPS Pendataan Potensi Desa (Podes) 2020 dan 2021

## BAB 9. TRANSPORTASI & KOMUNIKASI



100%

85%

13 dari 13 Desa sudah menggunakan jalan  
**Aspal/Beton**

11 dari 13 Desa dilewati  
**Kendaraan Umum**

13 dari 13 Desa di Kecamatan  
Gending sudah menggunakan jalan  
jenis Aspal/Beton.

Ada 11 dari 13 Desa di Kecamatan  
Gending yang sudah dilalui kendaraan  
umum.



**PENJELASAN TEKNIS**

1. **Kendaraan bermotor** adalah setiap kendaraan yang digerakkan oleh peralatan teknik yang ada pada kendaraan tersebut biasanya digunakan **untuk** angkutan orang atau barang di atas jalan raya selain kendaraan yang berjalan di atas rel. Kendaraan bermotor yang dicatat adalah semua jenis kendaraan kecuali kendaraan bermotor TNI/Polri dan Korps Diplomatik.
2. **Mobil truk** adalah setiap kendaraan bermotor yang digunakan untuk angkutan barang selain mobil penumpang mobil bus dan kendaraan bermotor roda dua.
3. **Mobil** adalah kendaraan darat yang digerakkan oleh tenaga mesin beroda empat atau lebih (selalu genap) biasanya menggunakan bahan bakar minyak (bensin atau solar) untuk menghidupkan mesinnya.
4. **Kantor Pos** adalah tempat pemberi pelayanan komunikasi tertulis dana tau surat elektronik layanan paket layanan logistik layanan keagenan pos untuk kepentingan umum. Rumah pos berfungsi sama seperti kantor pos dan kantor pos pembantu bedanya rumah pos biasanya terletak di daerah terpencil.
5. **Telepon** merupakan alat komunikasi yang digunakan untuk menyampaikan pesan suara (terutama pesan yang berbentuk percakapan).
6. **Warnet** adalah salah satu bentuk usaha yang dikelola oleh kelompok atau individu yang memberikan pelayanan dalam bentuk jasa internet oleh penggunanya.



## 9.1 TRANSPORTASI

**Tabel 9.1.1 Sarana Transportasi Antar Desa/Kelurahan Menurut Desa/Kelurahan di Kecamatan Gending 2021**

	<b>Desa/Kelurahan</b>	<b>Jenis Transportasi</b>	<b>Keberadaan Angkutan Umum</b>
	(1)	(2)	(3)
1	Banyuanyar Lor	Darat	Ada tanpa trayek tetap
2	Sumberkerang	Darat	Ada tanpa trayek tetap
3	Sebaung	Darat	Ada dengan trayek tetap
4	Pikatan	Darat	Tidak ada angkutan umum
5	Bulang	Darat	Ada dengan trayek tetap
6	Brumbungan Lor	Darat	Ada dengan trayek tetap
7	Jatiadi	Darat	Ada dengan trayek tetap
8	Klaseman	Darat	Ada dengan trayek tetap
9	Pesisir	Darat	Tidak ada angkutan umum
10	Randupitu	Darat	Ada dengan trayek tetap
11	Gending	Darat	Ada dengan trayek tetap
12	Pajurangan	Darat	Ada dengan trayek tetap
13	Curahsawo	Darat	Ada dengan trayek tetap

Sumber : BPS Pendataan Potensi Desa (Podes) 2021

**TRANSPORTASI DAN KOMUNIKASI**

**Tabel 9.1.2 Kondisi Jalan Darat Antar Desa/Kelurahan Menurut Desa/Kelurahan di Kecamatan Gending 2021**

Desa/Kelurahan	Jenis Permukaan Jalan	Dapat Dilalui Kendaraan Bermotor Roda 4 atau Lebih
(1)	(2)	(3)
1 Banyuanyar Lor	Aspal/Beton	Sepanjang tahun
2 Sumberkerang	Aspal/Beton	Sepanjang tahun
3 Sebaung	Aspal/Beton	Sepanjang tahun
4 Pikatan	Aspal/Beton	Sepanjang tahun
5 Bulang	Aspal/Beton	Sepanjang tahun
6 Brumbungan Lor	Aspal/Beton	Sepanjang tahun
7 Jatiadi	Aspal/Beton	Sepanjang tahun
8 Klaseman	Aspal/Beton	Sepanjang tahun
9 Pesisir	Aspal/Beton	Sepanjang tahun
10 Randupitu	Aspal/Beton	Sepanjang tahun
11 Gending	Aspal/Beton	Sepanjang tahun
12 Pajurangan	Aspal/Beton	Sepanjang tahun
13 Curahsawo	Aspal/Beton	Sepanjang tahun

Sumber : BPS Pendataan Potensi Desa (Podes) 2021



## 9.2 KOMUNIKASI

**Tabel 9.2.1** Jumlah Menara dan Operator Layanan Komunikasi Telepon Seluler Serta Kondisi Sinyal Telepon Seluler Menurut Desa/Kelurahan di Kecamatan Gending 2021

Desa/Kelurahan	Jumlah Menara Telepon Seluler (BTS)	Jumlah Operator Layanan Komunikasi Telepon Seluler Yang Menjangkau di Desa/Kelurahan	Kondisi Sinyal Telepon Seluler di Sebagian Besar Wilayah Desa/Kelurahan
(1)	(2)	(3)	(4)
1 Banyuanyar Lor	-	5	Kuat
2 Sumberkerang	2	5	Kuat
3 Sebaung	1	6	Sangat Kuat
4 Pikatan	-	7	Kuat
5 Bulang	-	7	Sangat Kuat
6 Brumbungan Lor	-	7	Kuat
7 Jatiadi	-	7	Kuat
8 Klaseman	1	7	Sangat Kuat
9 Pesisir	-	6	Kuat
10 Randupitu	1	5	Sangat Kuat
11 Gending	3	5	Sangat Kuat
12 Pajurangan	1	5	Sangat Kuat
13 Curahsawo	1	5	Sangat Kuat
<b>Gending</b>	<b>10</b>	<b>77</b>	

Sumber : BPS Pendataan Potensi Desa (Podes) 2021

## TRANSPORTASI DAN KOMUNIKASI

**Tabel 9.2.2** Keberadaan Kantor Pos/Pos Pembantu/Rumah Pos dan Perusahaan/Agen Jasa Ekspedisi Swasta Menurut Desa/Kelurahan di Kecamatan Gending 2021

	<b>Desa/Kelurahan</b>	<b>Kantor Pos/Pos Pembantu/Rumah Pos</b>	<b>Perusahaan/Agen Jasa Ekspedisi Swasta</b>
	(1)	(2)	(3)
1	Banyuanyar Lor	Tidak Ada	Tidak Ada
2	Sumberkerang	Tidak Ada	Tidak Ada
3	Sebaung	Tidak Ada	Beroperasi
4	Pikatan	Tidak Ada	Tidak Ada
5	Bulang	Tidak Ada	Beroperasi
6	Brumbungan Lor	Tidak Ada	Beroperasi
7	Jatiadi	Tidak Ada	Beroperasi
8	Klaseman	Tidak Ada	Beroperasi
9	Pesisir	Tidak Ada	Beroperasi
10	Randupitu	Tidak Ada	Beroperasi
11	Gending	Beroperasi	Tidak Ada
12	Pajurangan	Tidak Ada	Tidak Ada
13	Curahsawo	Tidak Ada	Tidak Ada

Sumber : BPS Pendataan Potensi Desa (Podes) 2021

## BAB 10. KEUANGAN DAERAH



### Statistik Dana Desa

Jumlah total dana desa dari 13 Desa di Kecamatan Gending

**Rp 28 957 880 478**

Tiga desa dengan Dana Desa terbesar adalah

**SumberKerang, Klaseman dan Brumbungan lor**

*\*Sumber Dinas Pemberdayaan Masyarakat dan Desa Kabupaten Probolinggo*



## PENJELASAN TEKNIS

1. **Dana Desa** adalah dana yang bersumber dari APBN yang diperuntukan bagi Desa yang ditransfer melalui APBD kabupaten/kota dan dana desa ini digunakan untuk membiayai penyelenggaraan pemerintahan, pelaksanaan pembangunan, pembinaan kemasyarakatan, dan pemberdayaan masyarakat.
2. **Alokasi Dana Desa** adalah bagian keuangan desa yang diperoleh dari hasil bagi hasil pajak daerah dan bagian dari dana perimbangan keuangan pusat dan daerah yang diterima oleh kabupaten/kota untuk desa yang dibagikan secara proporsional.
3. **Pagu Anggaran** adalah alokasi anggaran yang ditetapkan untuk mendanai belanja pemerintah pusat dan/atau pembiayaan anggaran dalam APBN Tahun Anggaran 2014.
4. **Belanja** adalah semua pengeluaran dari rekening Kas Umum Daerah yang mengurangi ekuitas dana lancar dalam periode tahun anggaran bersangkutan yang tidak akan diperoleh pembayarannya kembali oleh pemerintah daerah.



**Tabel 10.1 Jumlah Anggaran dan Realisasi Anggaran Dana Desa dan Alokasi Dana Desa (ADD) Menurut Desa di Kecamatan Gending 2021**

No	Nama Desa	Dana Desa + Alokasi Dana Desa (ADD)	
		Pagu Anggaran (Rp)	Realisasi (Rp)
(1)	(2)	(3)	(4)
1	Banyuanyar lor	1 628 734 118,10	1 589 754 838,00
2	Brumbungan lor	2 709 503 132,46	2 642 941 820,00
3	Bulang	1 541 637 502,39	1 543 200 920,00
4	Curah sawo	1 420 006 348,67	1 386 867 200,00
5	Gending	1 495 887 237,35	1 477 315 041,19
6	Jatiadi	1 678 599 060,63	1 642 303 320,00
7	Klaseman	2 770 332 039,87	2 752 634 020,00
8	Pajurangan	1 620 063 968,32	1 576 105 832,00
9	Pesisir	1 601 425 004,13	1 620 583 024,00
10	Pikatan	1 426 688 982,24	1 359 271 412,00
11	Randupitu	1 209 665 728,30	1 206 488 534,00
12	Sebaung	1 754 081 578,55	1 694 101 282,00
13	Sumberkerang	2 015 454 000,00	...
<b>Jumlah</b>		<b>22 872 078 701,01</b>	<b>20 491 567 243,19</b>

Sumber : DPMD Kabupaten Probolinggo

Catatan: Data realisasi Dana Desa dan ADD Desa Sumberkerang tidak tersedia







# DATA

MENCERDASKAN BANGSA



**BADAN PUSAT STATISTIK  
KABUPATEN PROBOLINGGO**

Jalan Lumajang Km 5, Sumber Taman, Probolinggo 67237

Telp/Fax (0335) 422117

Email: [bps3513@bps.go.id](mailto:bps3513@bps.go.id)

Homepage: <https://probolinggokab.bps.go.id>