

22790748

7/5

si Petugas
6 NOV



3329 A 8815

**KECAMATAN
WANASARI
DALAM ANGKA
1988**

**OLEH
antri Statistik Kecamatan**

15
e c
n d
Pusat Statistik

AB. BREBES



JAWA TENGAH

KATA PENGANTAR.

Sebagai penerbitan buku Kecamatan Wanasari Dalam Angka tahun 1988, yang merupakan kelanjutan dari penerbitan tahun-tahun sebelumnya.

Data yang terkumpulkan disini merupakan kumpulan dari hasil penganatan/catatan yang langsung ditangani oleh Mantri Statistik (yang merupakan data Primair) juga dari hasil pencatatan yang mengambil dari pihak lain (yang merupakan data sekundair).

Dalam buku ini telah kami susun secara sistimatis sesuai dengan bagian-bagiannya, dengan urutan sbb.:

- Bab I : Letak dan Geografis
- Bab II : Pemerintahan
- Bab III : Penduduk dan Angkatan Kerja
- Bab IV : S o s i a l
- Bab V : Pertanian
- Bab VI. : Industri
- Bab VII : Perhubungan
- Bab VIII : Perekonomian

Hal ini kami adakan dikandung maksud untuk mempermudah para pemakai data dalam mengamati dan meneliti data data yang dibutuhkan.

Pada kesempatan ini kami sampaikan terimakasih kepada semua pihak yang secara langsung/tidak sehingga dapat menerbitkan buku ini.

Seperti kata pepatah tiada gading yang tak retak, maka kami percaya bahwa penerbitan ini masih kurang dari sempurna, untuk itu maka kami mohon dengan segala kerendahan hati, saran-saran demi perbaikan penerbitan jad.

Akhirnya semoga buku ini berguna bagi kita semua.

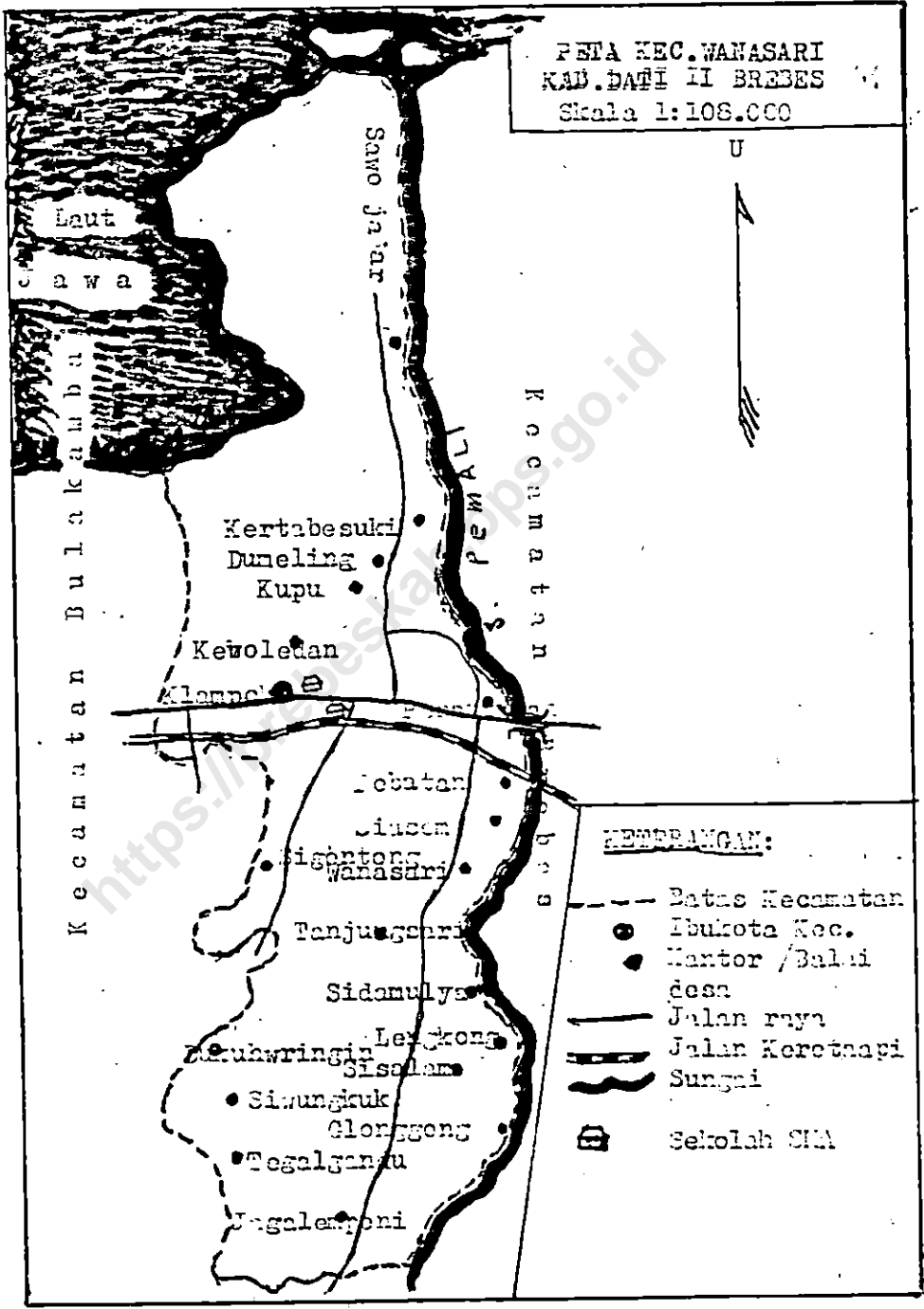
Wanasari, Agustus 1989.

Mantri Statistik
Kecamatan Wanasari

P. SUPRIJONO
NIP. : 540004449

PETA KEC. WANASARI
 KAB. DATI II BREBES
 Skala 1:108.000

U



LEGENDA:

- - - Batas Kecamatan
- Ibukota Kec.
- Kantor / Balai desa
- Jalan raya
- Jalan Keretaapi
- ~ Sungai
- ☒ Sekolah SMA

I. KATA PENGANTAR
 II. KATA SAMBUTAN
 III. PETA KECAMATAN WANASARI
 IV. D A F T A R I S I :

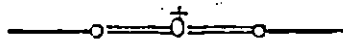
Nomor tabel	U r a i a n	Halaman
1	2	3
	BAB I. LETAK DAN GEOGRAFIS.	
I.1.	Letak dan geografis Kec. Wanasari Kab. Dati II Brebes akhir tahun 1988	1
I.2.	Luas tanah sawah menurut pengairannya di Kec. Wanasari Kab. Dati II Brebes akhir tahun 1988	2
Diag.1.	Proporsi Luas tanah sawah menurut pengairannya di Kec. Wanasari Kab. Dati II Brebes akhir tahun 1988	3
I.3.	Luas tanah kering menurut penggunaannya di Kec. Wanasari Kab. Dati II Brebes akhir tahun 1988	4
I.4.	Luas daerah/wilayah Kecamatan Wanasari Kab. Dati II Brebes akhir tahun 1988	5
Diag.2.	Proporsi luas tanah menurut penggunaannya di Kec. Wanasari Kab. Dati II Brebes akhir tahun 1988	6
I.5.	Jumlah Dukuh, Rukun Warga (RW), Rukun Tetangga (RT) di Kec. Wanasari Kab. Dati II Brebes akhir tahun 1988	7
I.6.	Banyaknya curah hujan dan hari hujan di Kec. Wanasari Kab. Dati II Brebes dalam tahun 1988	8-9
Diag.3.	Grafik banyaknya curah hujan di Kecamatan Wanasari Kab. Dati II Brebes dalam th. 1988	10
Diag.4.	Grafik banyaknya hari hujan di Kecamatan Wanasari Kab. Dati II Brebes dalam tahun 1988	11.

1	2	3
	BAB II. <u>PEMERINTAHAN.</u>	
II.1.	Jumlah Balai Desa, Kantor desa dan Klasifikasi desa di Kec. Manasari Kab. Dati II Brebes akhir tahun 1988	12
II.2.	Luas tanah bengkok dan tanah kas desa di Kec. Manasari Kab. Dati II Brebes akhir tahun 1988	13
II.3.	Jumlah Kepala desa dan Perangiot desa di Kec. Manasari Kab. Dati II Brebes akhir tahun 1988	14-15
	BAB III. <u>PENDUDUK DAN ANGINEM PERJA.</u>	
III.1.	Jumlah Penduduk Dewasa dan Anak-anak di Kec. Manasari Kab. Dati II Brebes akhir tahun 1988	17
III.2.	Jumlah Penduduk MNI dan NIA di Kecamatan Manasari Kab. Dati II Brebes akhir tahun 1988	18
III.3.	Sex Ratio Penduduk Laki-laki terhadap Perempuan di Kec. Manasari Kab. Dati II Brebes akhir tahun 1988	19
III.4.	Jumlah Penduduk MNI Keturunan Asing di Kec. Manasari Kab. Dati II Brebes akhir tahun 1988	20
III.5.	Jumlah Penduduk desa dalam kelompok umur dan kelamin di Kec. Manasari Kab. Dati II Brebes akhir tahun 1988	21-25
III.6.	Jumlah Penduduk Kecamatan dalam kelompok umur dan kelamin di Kec. Manasari Kab. Dati II Brebes akhir tahun 1988	27
Diag.5.	Piramida Penduduk Kec. Manasari Kab. Dati II Brebes akhir tahun 1988	28
III.7.	Banyaknya Nikah, Talak, Cerai dan Rujuk di Kec. Manasari Kab. Dati II Brebes dalam tahun 1988	29

1	2	3
III.8.	Banyaknya Kelahiran dan Kematian Penduduk di Kec. Wanasari Kab. Dati II Brebes dalam tahun 1988	30
III.9.	Jumlah Penduduk menurut Agamanya di Kec. Wanasari Kab. Dati II Brebes akhir tahun 1988	31
III.10.	Kepadatan Penduduk/ Km^2 dan Rata2 jiwa /KK di Kec. Wanasari Kab. Dati II Brebes akhir tahun 1988	32
III.11.	Matapencaharian Penduduk (bagi umur 10 th. keatas) di Kec. Wanasari Kab. Dati II Brebes akhir tahun 1988	33-34
BAB IV. <u>S O S I A L</u> .		
IV.1.	Jumlah Sekolah, Guru dan murid d TK dan SD di Kec. Wanasari Kab. Dati II Brebes akhir tahun 1988	35
IV.2.	Jumlah Sekolah, Guru dan murid SMTP dan SMTA di Kec. Wanasari Kab. Dati II Brebes akhir tahun 1988	36
IV.3.	Jumlah Madrasah, Guru dan murid Madr. Ibtidaiyah dan Madr. Tsanawiyah di Kecamatan Wanasari Kab. Dati II Brebes akhir tahun 1988	37
IV.4.	Pendidikan Penduduk (Bagi umur 5 th. keatas) di Kec. Wanasari Kab. Dati II Brebes akhir tahun 1988	38-39
IV.5.	Jumlah Gugusdepan dan anggota Pramuka di Kec. Wanasari Kab. Dati II Brebes akhir tahun 1988	40-41
IV.6.	Banyaknya Sarana Kesehatan yang ada di Kec. Wanasari Kab. Dati II Brebes akhir tahun 1988	42-43
IV.7.	Jumlah Akseptor Keluarga Berencana di Kec. Wanasari Kab. Dati II Brebes akhir th. 1988	44

1	2	3
IV.3.	Jumlah tempat Ibadah di Kec. Manasari Kab. Dati II Brebes akhir th. 1988	45
IV.9.	Jumlah Rumah Penduduk menurut dindingnya di Kec. Manasari Kab. Dati II Brebes akhir tahun 1988	46
BAB V. <u>PERTANIAN.</u>		
V.1.	Banyaknya Sarana Pengairan yang ada di Kecamatan Manasari Kab. Dati II Brebes akhir tahun 1988	47
V.2.	Luas panen dan produksi Padi dan Jagung di Kec. Manasari Kab. Dati II Brebes dalam tahun 1988	48
V.3.	Luas panen dan produksi ketelapohon dan ketelarambat di Kec. Manasari Kab. Dati II Brebes dalam tahun 1988	49
V.4.	Luas panen dan produksi kacang tanah dan kedelai di Kec. Manasari Kab. Dati II Brebes dalam tahun 1988	50
V.5.	Jumlah pohon dan produksi Kelapa di Kec. Manasari Kab. Dati II Brebes dalam th. 1988	51
V.6.	Jumlah ternak Unggas di Kec. Manasari Kab. Dati II Brebes akhir tahun 1988	52
V.7.	Jumlah Ternak besar dan kecil di Kecamatan Manasari Kab. Dati II Brebes akhir th. 1988	53
BAB VI. <u>INDUSTRI.</u>		
VI.1.	Jumlah Perusahaan Industri dan jumlah tenaga kerjanya di Kec. Manasari Kab. Dati II Brebes akhir tahun 1988	54
BAB. VII. <u>PERHUEUNGAN.</u>		
VII.1.	Panjang jalan dan jumlah jembatan di Kec. Manasari Kab. Dati II Brebes akhir tahun 1988	55-56

1	2	3
VII.2.	Jumlah kendaraan bermotor di Kecamatan Wanasari Kab. Dati II Brebes akhir th.1988	57
VII.3.	Jumlah kendaraan tidak bermotor di Kec. Wanasari Kab. Dati II Brebes akhir t.1988	58
VII.4.	Jumlah Kapal, Perahu motor tempel dan Perahu di Kec. Wanasari Kab. Dati II Brebes akhir tahun 1988	59
VII.5.	Jumlah Pesawat Radio dan Televisi di Kec. Wanasari Kab. Dati II Brebes akhir th.1988	60
BAB VIII. PEREKONOMIAN.		
VIII.1.	Jumlah Pasar, Toko/Kios/Warung, EUUD, KUD di Kec. Wanasari Kab. Dati II Brebes akhir tahun 1988	61
VIII.2.	Jumlah Koperasi Simpan Pinjam, Badan2 Kredit, Lumbungdesa dan Rumah/Warung makan di Kec. Wanasari Kab. Dati II Brebes akhir tahun 1988	62
VIII.3.	Banyaknya Sarana Perkonomian lainnya di Kecamatan Wanasari Kab. Dati II Brebes akhir tahun 1988	63





BAB. I

LETAK GEOGRAFIS

<https://brebeskab.bps.go.id>

**LETAK DAN GEOGRAFIS KEC. WANASARI
KABUPATEN DATI II BREBES
AKHIR TAHUN 1988.**

Tabel I.1.

Kecamatan Wanasari Kabupaten Dati II Brebes terletak:

- Sebelah Utara : Laut Jawa
- Sebelah Selatan : Kec. Jatibarang dan Karanganyar
- Sebelah Barat : Kec. Bulakamba
- Sebelah Timur : Sungai Pemali, Kec. Brebes.

Luas Wilayah Kecamatan Wanasari = 7.226 Ha atau sama dengan 72,26 Km².
terdiri atas:

- Tanah Sawah : 4.520 Ha
 - Irigasi teknis : 2.176 Ha
 - Irigasi $\frac{1}{2}$ teknis : 737 Ha
 - Sederhana : 119 Ha
 - Tadah Hujan : 948 Ha
- Tanah Kering : 2.549 Ha
 - Pekarangan/Bangunan: 1.403 Ha
 - Tegalan/Kebonan : 124 Ha
 - Tambak/Kolam : 822 Ha
- Hutan Negara : -- Ha
- Perkebunan Negara/Swasta : -- Ha
- Tanah lain-lain : 357 Ha

Geografis Kec. Wanasari adalah terletak di Pantai Utara Jawa Tengah bagian Barat dan merupakan dataran rendah. Transportasi umum yang dipakai adalah kendaraan darat yang merupakan jalur Utara Jakarta - Surabaya.

LUAS TANAH SAWAH MENURUT PENCAIRAIHNYA DI
KECAMATAN JANASARI KAB. DATI II BREBES
AKHIR TAHUN 1988.


Tabel I.2.

Desa	Irigasi telmis	Irigasi teknis	Seder- hana	Tadah hujan	Jumlah (Ha)
1	2	3	4	5	6
1. Siwangiuk	31	30	23	-	84
2. Tegalgandu	167	62	9	-	238
3. Jagalempeni	300	29	-	-	329
4. Sisalam	100	50	-	-	150
5. Glonggong	189	-	-	-	189
6. Lengkong	35	-	39	13	85
7. Dukuhringin	132	23	7	-	162
8. Tanjungsari	392	76	-	-	468
9. Sidamulya	75	83	-	56	214
10. Janasari	-	38	-	165	203
11. Sigentong	153	62	-	-	195
12. Siasem	241	45	22	152	460
13. Pebatan	23	-	-	151	174
14. Pesantunan	29	-	-	120	149
15. Klampok	304	-	-	-	304
16. Keboledan	107	5	-	-	112
17. Kupu	110	76	-	7	193
18. Dumeling	175	11	-	-	186
19. Kertabesuki	25	47	19	14	105
20. Sawojajar	150	100	-	270	520
Jumlah	2716	737	119	948	4520

Sumber data: EPT Hasil ST 1983.

Proporsi Luas tanah Sawah menurut pengairannya di Kec. Wanasari Kab. Dati II Brebes akhir tahun 1983.

Diagram 1.



Sumber data: Monografi desa.

LUAS TANAH KERING MENURUT PENGGUNAANNYA
DI KEC. WANASARI KAB. DATI II EREBES
AKHIR TAHUN 1988.

Tabel I.3.

Desa	Pekarangan/Bangunan	Tegalangan/Kebun-an	Padang Gembala	Tambak/Kolam	Jumlah (Ha)
1	2	3	4	5	6
1.Siwungkuk	25	-	-	-	25
2.Tegalandu	65	-	-	-	65
3.Jagalempeni	88	-	-	-	88
4.Sisalam	34	-	-	-	34
5.Glonggong	44	-	-	-	44
6. Lengkong	53	5	-	-	58
7.Dukuhringin	80	-	-	-	80
8.Tanjungsari	45	1	-	-	46
9.Sidamulya	82	3	-	-	85
10.Wanasari	66	21	-	-	87
11.Sigentong	54	19	-	-	73
12.Siasem	91	4	-	-	95
13.Pebatan	28	5	-	-	33
14.Pesantunan	96	-	-	-	96
15.Klampok	85	-	-	-	85
16.Keboledan	32	-	-	-	32
17.Kupu	37	-	-	-	37
18.Dumeling	46	-	-	-	46
19.Kertabesuki	54	-	-	-	54
20.Sawojajar	300	66	-	822	1188
Jumlah	1403	124	-	822	2349

Sumber data: ERT Hasil ST 1985.

LUAS DAERAH/WILAYAH KECAMATAN MANASARI
KABUPATEN DATI II BREBES AKHIR
TAHUN 1988.

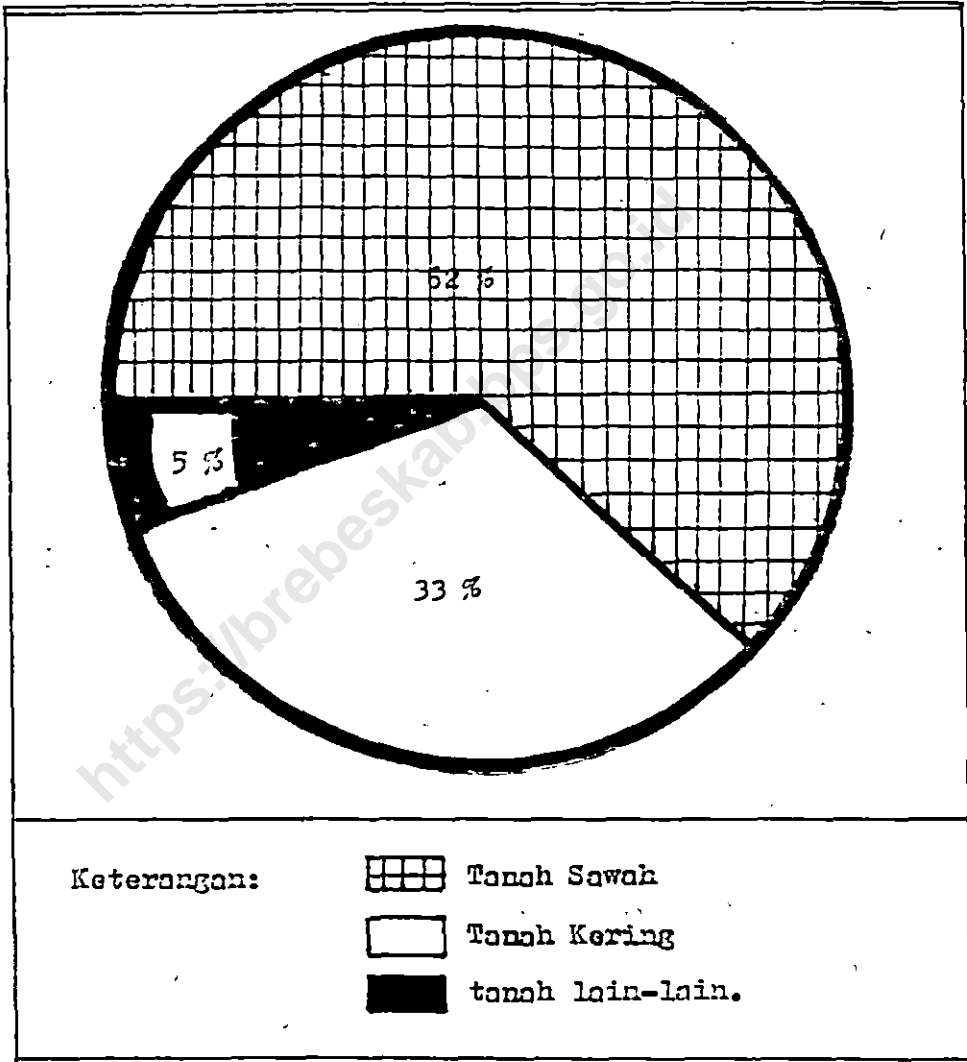
Tabel I.4

D e s a	Sawah	Kering	Perkeb. Neg/Swt	Lain- lain	Jumlah (Ha)
1	2	3	4	5	6
1.Siwungluk	84	25	-	1	110
2.Tegalandu	238	65	-	2	305
3.Jagalempeni	329	88	-	2	419
4.Sisalam	150	34	-	4	188
5.Glonggong	189	44	-	6	239
6.Lengkong	85	58	-	31	174
7.Dukuhringin	162	80	-	2	244
8.Tanjungsari	468	46	-	3	517
9.Sidamulya	214	85	-	29	328
10.Wanasari	203	87	-	35	325
11.Sigentong	195	73	-	5	273
12.Siasem	460	95	-	1	556
13.Pebatan	174	33	-	5	212
14.Pesantunan	149	96	-	13	258
15.Klampok	304	83	-	3	390
16.Keboledan	112	32	-	-	145
17.Kupu	193	37	-	3	233
18.Dumeling	186	46	-	23	255
19.Kertabesuki	105	54	-	21	180
20.Sawojajar	520	1188	-	167	1875
Jumlah	4520	2349	-	357	7226

Sumber data: EPT Hasil CT 1983.

Proporsi Luas tanah menurut penggunaannya
di Kec. Wanasari Kab. Dati II Brebes
akhir tahun 1988.

Diagram 2.



Sumber data: Monografi desa.

JUMLAH DULAH, RUMAH MARGA (RM), RUMAH TETANGGA (RT), DI KEC. MANASARI KAB. DATI II BREBES AKHIR TAHUN 1988.

Tabel I.5.

D e s a	Dulah	Rumah Marga (RM)	Rumah Tetang- ga (RT)
1	2	3	4
1. Situngluk	-	3	36
2. Tegalgandu	3	8	34
3. Jagalempeni	1	5	8
4. Sisalam	-	3	19
5. Glonggong	3	5	25
6. Lengkong	2	7	14
7. Duluhringin	-	7	10
8. Tanjungsari	2	5	38
9. Sidamulya	1	4	35
10. Manasari	-	4	24
11. Sigentong	2	4	42
12. Siasen	3	7	42
13. Pebatan	1	9	21
14. Pesantunan	1	10	66
15. Klampok	2	8	78
16. Keboledan	-	3	30
17. K u p u	-	5	35
18. Jumeling	-	6	41
19. Kertabesuki	1	3	15
20. Sawojajar	1	10	50
Jumlah	23	115	661

Sumber data: Monografi desa

BENTANGNYA CURAH HUJAN DAN HARI HUJAN DI
KECAMATAN MANASARI KABUPATEN DATI III BEREBS
DALAM TAHUN 1988.

Tabel I.6.

Bulan	Stas. Klampok		Stas. Lengkok	
	Curah hujan (mm)	Hari hujan	Curah hujan (mm)	Hari hujan
1	2	3	4	5
1. Januari	351	15	463	22
2. Februari	253	19	199	16
3. Maret	314	12	237	14
4. April	105	9	42	6
5. Mei	92	6	87	8
6. Juni	167	7	155	9
7. Juli	11	2	23	3
8. Agustus	10	2	6	1
9. September	8	2	5	2
10. Oktober	145	9	152	13
11. Nopember	289	12	274	15
12. Desember	467	20	370	16
Jumlah	2190	115	2018	123
Rata-rata/31	183	10	168	10

dilanjutkan....

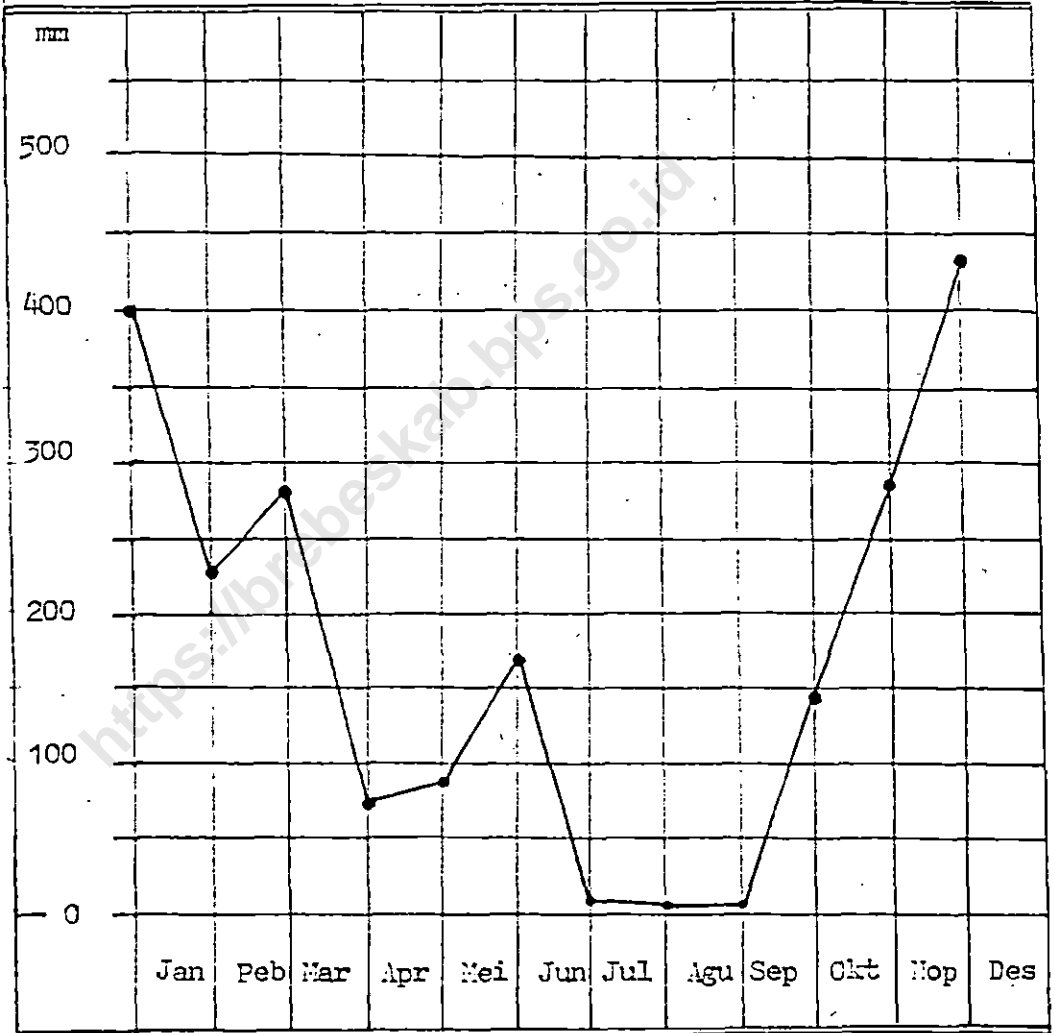
Lanjutan.

Bulan	J u m l a h		Rata-rata/Stasiun	
	Curah hu- jan (mm)	Hari hu- jan	Curah hu- jan (mm)	Hari hu- jan
1	6	7	8	9
1. Januari	799	37	400	19
2. Februari	452	35	226	18
3. Maret	551	26	276	13
4. April	145	15	72	8
5. Mei	179	14	90	7
6. Juni	322	16	161	8
7. Juli	34	5	17	3
8. Agustus	16	3	8	2
9. September	13	4	7	2
10. Oktober	297	22	148	11
11. Nopember	565	25	282	12
12. Desember	837	36	418	18
Jumlah	4208	238	2104	119
Rata-rata	351	20	176	10

Sumber data: SU Seksi Pemali hilir

GRAFIK BANYAKNYA CURAH HUJAN DI KEC.
MANASARI KAB. DATI II BREBES DA-
LAM TAHUN 1988.

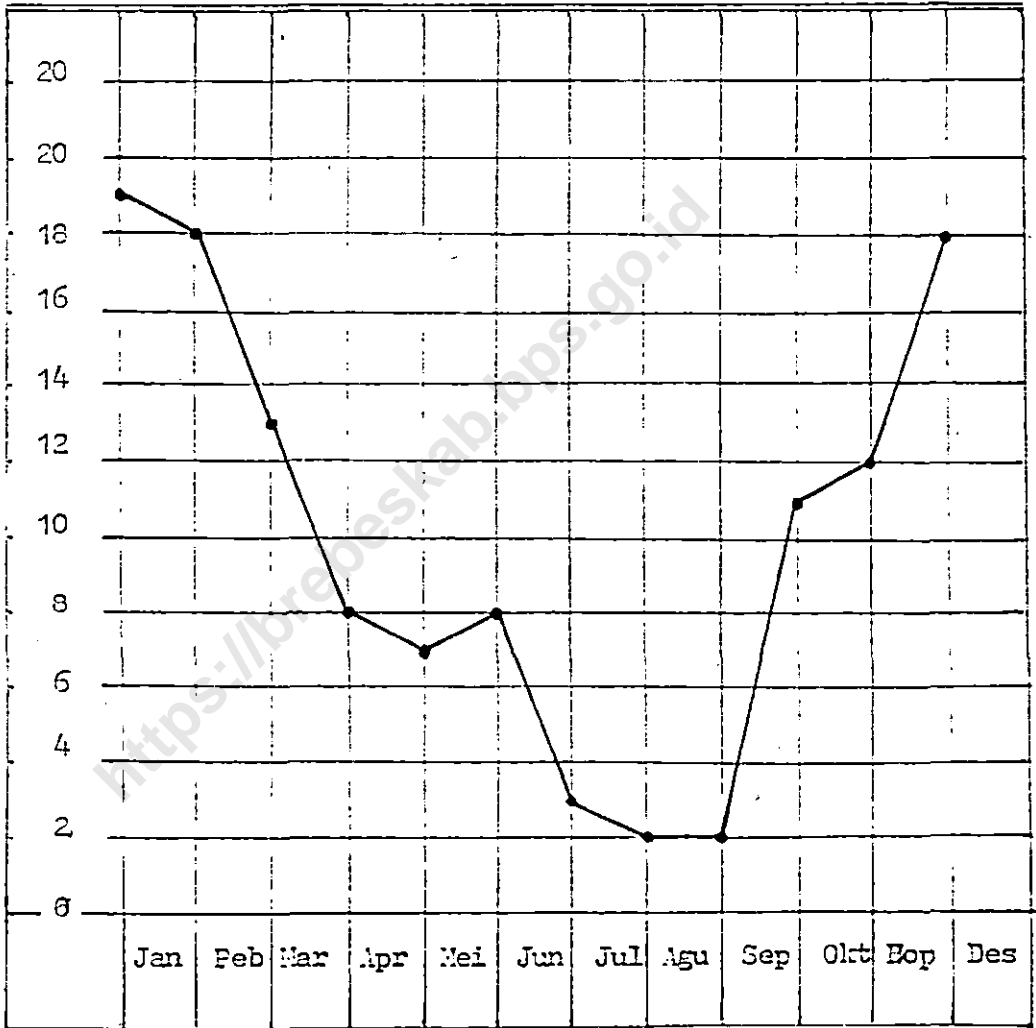
Diagram 3.



Sumber data: FU Seksi Pemali Hilir.

GRAFIK BANYAKNYA HARI MUJAN DI KEC.
WAMASARI KAB. DATI III BREBES
DALAM TAHUN 1988.

Diagram 4.



Sumber data: PU Seksi Penali Hilir.



BAB. II
PEMERINTAHAN

<https://brebeskab.bps.go.id>

JUMLAH BALAI DESA, KANTOR DESA DAN KLASIFIKASI
DESA DI KEC. WANASARI KAB. DATI II BREBES
AKHIR TAHUN 1988

Tabel II.1.

D e s a	Balai desa	Kantor desa	Klasifikasi desa		
			Swada- ya	Swabar- ya	Swasen- bada
1	2	3	4	5	6
1.Siwungluk	1	1	-	1	-
2.Tegalgandu	1	1	-	-	1
3.Jagalempeni	1	1	-	1	-
4.Sisalam	1	1	-	-	1
5.Glonggong	1	1	-	1	-
6.Lengkong	1	1	-	1	-
7.Dukuhringin	1	1	-	-	1
8.Tanjungsari	1	1	-	1	-
9.Sidamulya	1	1	-	-	1
10.Wanasari	1	1	-	-	1
11.Sigentong	1	1	-	-	1
12.Siasem	1	1	-	1	-
13.Pebatan	1	1	-	-	1
14.Pesantunan	1	1	-	1	-
15.Klampok	1	1	-	-	1
16.Keboledan	1	1	-	-	1
17.K u p u	1	1	-	0	1
18.Dumeling	1	1	-	1	-
19.Kertabesuki	1	1	-	-	1
20.Sawojajar	1	1	-	-	1
Jumlah	20	20	-	9	12

Sumber data: Monografi desa.

LUAS TANAH BENGKOK DAN TANAH KAS DESA DI
KECAMATAN WANASARI KAB. DATI II BIREBES AK-
HIR TAHUN 1988.

Tabel II.2.

D e s a	Tanah Bengkok			Tanah Kas desa		
	Sawah	Kering	Tambak /Kolam	Sawah	Kering	Tambak /Kolam
1	2	3	4	5	6	7
1. Siungluk	4	-	-	-	-	-
2. Tegalgandu	44	-	-	-	-	-
3. Jagalempeni	26	-	-	-	-	-
4. Sisalam	13	-	-	-	-	-
5. Glonggong	20	-	-	-	-	-
6. Lengkong	15	-	-	-	-	-
7. Dukuhringin	7	-	-	-	-	-
8. Tanjungsari	17	-	-	-	-	-
9. Sidamulya	24	1	-	-	-	-
10. Wanasari	10	-	-	-	-	-
11. Sigentong	6	-	-	-	-	-
12. Siasem	18	1	-	-	-	-
13. Pebatan	15	-	-	-	-	-
14. Pesantunan	13	-	-	-	2	-
15. Klampok	14	-	-	-	-	-
16. Keboledan	8	-	-	-	-	-
17. K u p u	100	-	-	-	-	-
18. Dumeling	14	-	-	-	-	-
19. Kertabesuki	11	-	-	-	-	-
20. Sawajajar	30	-	-	-	2	-
Jumlah	379	2	-	-	4	-

Sumber data: Kantor Kec. Wanasari

JUMLAH KEPALA DESA DAN PERANGKAT DESA DI
KEC. WANASARI KAB. DATI II EREHES AK-
HIR TAHUN 1988.

Tabel II.3.

Desa	Kepala desa	Sekret. desa	Kaur. Pe- merintah.	Kaur Ek- bang	Kaur. Kesra
1	2	3	4	5	6
1. Simungauk	1	1	1	1	1
2. Tegalgandu	1	1	1	1	1
3. Jagalempeni	1	1	1	1	1
4. Sisaian	1	1	1	1	1
5. Glonggong	1	1	1	1	1
6. Lengkong	1	1	1	1	1
7. Dukuhringin	1	1	1	1	1
8. Tanjungsari	1	1	1	1	1
9. Sidamilya	1	1	1	1	1
10. Wanasari	1	1	1	1	1
11. Sigentong	1	1	1	1	1
12. Biasem	1	1	1	1	1
13. Pebatan	1	1	1	1	1
14. Pesantunan	1	1	1	1	1
15. Klampok	1	1	1	1	1
16. Keboledan	1	1	1	1	1
17. K u p u	1	1	1	1	1
18. Dumeling	1	1	1	1	1
19. Kertabesuki	1	1	1	1	1
20. Sawojajar	1	1	1	1	1
Jumlah	20	20	20	20	20

dilanjutkan.....

Lanjutan.

Desa	Kaur. umun	Kaur. Keu	Kepala Dusun	Pem.Ur. Pemthn.	Pem.Ur. Ekhang
1	7	8	9	10	11
1.Siwungiak	1	1	1	-	-
2.Tegalgandu1	1	1	3	-	-
3.Jagalempeni	1	1	4	1	1
4.SisaIam	1	1	3	-	-
5.Glonggong	1	1	2	1	1
6.Lengkong	1	1	3	-	1
7.Dukuhringin	1	1	1	-	-
8.Tanjung Sari	1	1	2	-	-
9.Sidamulya	1	1	2	-	1
10.Manasari	1	1	1	-	1
11.Sigentong	1	1	2	-	-
12.Siasem	1	1	3	-	1
13.Pebatan	1	1	3	-	1
14.Pesantunan	1	1	4	1	1
15.Klampok	1	1	2	-	-
16.Keboledan	1	1	1	-	-
17.K u p u	1	1	2	-	1
18.Dumeling	1	1	2	1	-
19.Kertabesuki	1	1	2	-	-
20.Sawojajar	1	1	3	1	1
Jumlah	20	20	46	5	10

dilanjutkan....

Lanjutan.

D e s a	Pem.Ur. Kesra	Pem.Ur. Umum	Pem.Ur. Keu.	Pem.Ka dus	Jumlah
1	12	13	14	15	16
1.Siwungluk	-	-	-	-	8
2.Tegalmandu	1	-	-	-	11
3.Jagalempeni	1	2	1	-	17
4.Sisalam	-	1	-	-	11
5.Glonggong	1	-	-	-	12
6.Lengiong	-	-	-	-	11
7.Dukuhringin	-	-	-	-	8
8.Tanjungsari	1	-	-	-	10
9.Sidamulya	1	1	-	-	12
10.Wanasari	-	-	-	-	9
11.Sigentong	-	-	-	-	9
12.Siasem	2	1	1	-	15
13.Pebatan	1	1	-	-	13
14.Pesantunan	1	1	1	-	16
15.Klampok	1	-	-	-	10
16.Keboledan	-	-	-	-	8
17.K u p u	-	1	-	-	11
18.Dumeling	-	1	-	-	11
19.Kertabesuki	-	-	-	-	9
20.Sawojajar	1	1	1	-	15
Jumlah	11	10	4	-	226

Sumber data: Kant. Kec. Wanasari



BAB. III

PENDUDUK DAN ANGKATAN KERJA

<https://brebeskab.brebes.go.id>

JUMLAH PENDUDUK DEWASA DAN ANAK-ANAK
DI KEC. WANASARI KAB. DATI II BREBES
AKHIR TAHUN 1988.

Tabel III.1.

D e s a	Dewasa		anak-anak		Jumlah (L+P)
	L	P	L	P	
1	2	3	4	5	6
1.Siwungkuluk	693	594	689	879	2855
2.Tegalgandu	1268	1374	1045	1058	4745
3.Jagalempeni	1328	1515	2077	2050	6970
4.Sisalam	511	597	500	477	2085
5.Glonggong	897	983	765	797	3440
6.Lengkong	723	714	476	600	2513
7.Dukuhringin	1144	1325	734	645	3848
8.Tanjungsari	1344	1393	954	926	4617
9.Sidamulya	1191	1409	714	854	4168
10.Wanasari	974	1022	983	959	3938
11.Sigentong	1390	1512	1241	1327	5470
12.Siasem	1848	1701	1654	1718	6921
13.Pebatan	1026	1149	823	843	3841
14.Pesantunan	3412	3494	1228	1112	9246
15.Klampok	2651	2866	2414	2179	10110
16.Keboledan	1290	1284	1445	1480	5499
17.K u p u	1397	1426	1343	1403	5569
18.Dumeling	1677	1737	1247	1418	6129
19.Kertabesuki	905	916	653	608	3082
20.Sawojajar	1928	1938	1510	1571	6947
Jumlah	27597	28899	22493	22904	101993

Sumber data: Reg. Penduduk
Model A1.

JUMLAH PENDUDUK PRI DAN WANITA DI KECAMATAN
MANASARI KABUPATEN DATI III BREBES AM-
HIR TAHUN 1988.

Tabel III.2.

Desa	PRI		WANITA		Jumlah (L+P)
	L	P	L	P	
1	2	3	4	5	6
1. Simungluk	1382	1473	-	-	2855
2. Tegalgandu	2313	1432	-	-	4745
3. Jagalempeni	3405	3465	-	-	6870
4. Sisalam	1011	1074	-	-	2085
5. Glonggong	1650	1780	-	-	3430
6. Lengkhong	1199	1314	-	-	2513
7. Dukuhringin	1878	1970	-	-	3848
8. Tanjung Sari	2298	2319	-	-	4617
9. Sidamulya	1905	2263	-	-	4168
10. Manasari	1957	1981	-	-	3938
11. Sijentong	2651	2839	-	-	5470
12. Siasem	3502	3419	-	-	6921
13. Pobatan	1849	1992	-	-	3841
14. Pesantunan	4540	4606	-	-	9246
15. Lampok	5065	5045	-	-	10110
16. Koboledan	2735	2764	-	-	5499
17. M u p u	2740	2829	-	-	5569
18. Dumaling	2924	3205	-	-	6129
19. Mertabesuki	1558	1524	-	-	3082
20. Sakojar	3458	3709	-	-	7167
Jumlah	50090	51903	-	-	101993

Sumber data: Reg. Penduduk Model A.

SEX RATIO PENDUDUK LAKI-LAKI TERHADAP
PEREMPUAN DI KEC. WANASARI KAB. DATI II BREBES
AKHIR TAHUN 1988.

Tabel III.3.

D e s a	Jumlah Penduduk		Sex Ratio
	Laki-laki	Perempuan	
1	2	3	4
1.Siwungtuk	1.382	1.473	93,32
2.Tegalgandu	2.313	2.432	95,11
3.Jagalempeni	3.405	3.465	98,27
4.Sisalam	1.011	1.074	94,13
5.Glonggong	1.660	1.780	93,26
6.Lengkong	1.199	1.314	91,25
7.Dukuhringin	1.878	1.970	95,33
8.Tanjungsari	2.298	2.319	99,09
9.Sidamulya	1.905	2.263	84,18
10.Wanasari	1.957	1.981	98,79
11.Sigentong	2.631	2.839	92,67
12.Siasem	3.502	3.419	102,43
13.Pebatan	1.349	1.992	92,82
14.Pesantunan	4.640	4.506	100,74
15.Klampok	5.065	5.045	100,40
16.Keboledan	2.735	2.764	98,95
17.K u p u	2.740	2.329	96,95
18.Dumeling	2.924	3.205	91,23
19.Kertabesuki	1.558	1.524	102,23
20.Sawojajar	3.438	3.509	97,98
Jumlah	50,090	51.903	96,51

JUMLAH PENDUDUK ANTI KEMERDEKAAN ASING DI
KEC. MANASARI KAB. DATI II BREBES
ALHUR TAHUN 1968.

Tabel III.4

D e s a	C i n a		Lainnya		Jumlah (L+P)
	L	P	L	P	
1	2	3	4	5	6
1. Situngkul	-	-	-	-	-
2. Tegalgandu	-	-	-	-	-
3. Jagalempeni	-	-	-	-	-
4. Sisalam	-	-	-	-	-
5. Glonggong	-	-	-	-	-
6. Lengkong	-	-	-	-	-
7. Dukahringin	-	-	-	7	-
8. Ranjungsari	-	-	-	-	-
9. Sidarulya	-	-	-	-	-
10. Manasari	-	-	-	-	-
11. Sigentong	-	-	-	-	-
12. Siasem	-	-	-	-	-
13. Pebatan	9	11	8	7	35
14. Pesantunna	5	4	-	-	7
15. Klampok	10	20	-	-	48
16. Meboledan	-	-	1	2	3
17. H u p u	-	-	-	-	-
18. Dumeling	-	-	-	-	-
19. Mertabesuli	-	-	-	-	-
20. Sawojajar	-	-	-	-	-
Jumlah	31	44	9	9	93

Sumber data: Monografi desa.

JUMLAH PENDUDUK DESA DALAM KELOMPOK USUR
DAN KELAMIN DI KEC. MANASARI KAB. DUMELI II
BREBES AKHIR TAHUN 1988.

Tabel III.5.

D e s a	0 - 4			5 - 9		
	L	P	Jumlah	L	P	Jumlah
1	2	3	4	5	6	7
1. Siwunglali	345	491	834	221	211	432
2. Tegalgandu	379	374	753	364	371	735
3. Jagalampeni	1155	1251	2387	522	447	969
4. Sisalam	196	161	357	136	147	283
5. Hlonggong	265	200	545	247	254	501
6. Lengkong	160	232	392	146	173	324
7. Duluhringin	281	217	498	213	208	421
8. Tanjungsari	410	402	812	277	292	569
9. Sidamulya	265	303	568	229	293	522
10. Manasari	426	430	856	324	323	647
11. Sigentong	445	500	945	451	465	916
12. Siasem	324	736	1590	416	477	893
13. Pebatan	457	425	882	206	229	435
14. Pesantunan	384	358	742	393	355	750
15. Lampok	1115	1053	2168	793	564	1359
16. Keboledan	674	642	1316	490	452	942
17. K u p u	520	533	1053	464	495	959
18. Dumeling	915	821	1636	174	247	421
19. Mertabesuki	264	236	500	220	199	419
20. Sawojajar	597	702	1399	506	474	980
Jumlah	10076	10157	20233	6796	6681	13477

dilanjutkan.....

Lanjutan.

Desa	10 - 14			15 - 19		
	L	P	Jumlah	L	P	Jumlah
1	3	9	10	11	12	13
1. Siwanginuk	125	177	302	140	125	265
2. Tegalgandu	302	313	615	164	206	370
3. Jagalempeni	399	372	771	265	410	675
4. Sisalam	168	169	337	73	86	159
5. Glonggong	251	265	514	189	232	421
6. Lengkong	170	190	360	165	165	330
7. Dukuhringin	240	229	460	246	282	528
8. Tanjungsari	267	232	499	221	201	422
9. Sidamulya	220	258	478	220	248	268
10. Manasari	235	206	439	262	160	422
11. Sigentong	345	362	707	286	312	598
12. Siasem	414	475	889	478	342	820
13. Pebatan	160	189	349	229	240	469
14. Pesantunan	449	399	848	436	432	868
15. Klampok	504	562	1066	402	423	825
16. Lebuledan	281	386	667	197	233	430
17. K u p u	359	375	734	277	314	591
18. Dumeling	258	350	608	280	335	615
19. Mertabesudi	169	173	342	160	162	322
20. Sawofajar	397	395	792	248	293	541
Jumlah	5621	6066	11687	4928	5206	10134

dilanjutkan.....

Lanjutan.

Desa	20 - 24			25 - 29		
	L	P	Jumlah	L	P	Jumlah
1	14	16	16	17	19	19
1. Siwanginuk	171	170	341	150	144	294
2. Legalgandu	152	196	348	147	206	353
3. Jagalempeni	275	271	546	135	301	436
4. Sisalan	65	74	139	32	38	70
5. Glonggong	195	174	369	169	187	356
6. Lenglong	145	140	285	134	129	263
7. Bulakringin	254	234	488	216	225	441
8. Tanjung Sari	215	236	451	229	297	526
9. Sidamulya	195	223	418	173	213	386
10. Manasari	150	157	307	136	151	287
11. Sigentong	219	228	447	204	209	413
12. Siasem	430	320	750	306	315	621
13. Pebatan	149	189	338	159	167	326
14. Pesantunan	438	487	925	464	465	929
15. Lampok	406	416	822	452	413	865
16. Kebolodan	202	230	432	251	206	457
17. Mupu	278	239	517	215	270	485
18. Dumeling	240	216	456	215	215	430
19. Tersabesudi	154	156	310	147	152	299
20. Sawojajar	345	348	693	345	375	720
Jumlah	4697	4784	9481	4452	4744	9196

dilanjutkan.....

Lanjutan.

Desa	30 - 39			40 - 49		
	L	P	Jumlah	L	P	Jumlah
1	20	21	22	23	24	25
1. Situngluk	85	69	154	81	58	139
2. Tegalgandu	269	282	551	236	184	420
3. Jagalempeni	240	276	516	130	125	255
4. Sisalam	91	89	180	94	97	191
5. Glonggong	133	160	293	80	89	169
6. Langkong	107	95	202	76	57	133
7. Duluhringin	221	237	458	109	129	238
8. Tanjungsari	195	206	401	193	183	376
9. Sidamulya	160	208	368	162	204	366
10. Nanasari	133	147	280	138	150	288
11. Sigentong	167	174	341	252	278	530
12. Siasem	308	313	621	191	173	364
13. Pebatan	133	138	271	131	133	264
14. Pesantunan	542	549	1091	524	520	1044
15. Klampok	413	473	886	394	459	853
16. Neboledan	209	239	448	194	142	336
17. H u p u	236	243	479	145	159	304
18. Dumeling	402	500	902	328	275	603
19. Mertabesidi	138	144	283	135	129	264
20. Surojajar	301	308	609	345	386	731
Jumlah	4484	4850	9334	3938	3930	7868

dilanjutkan.....

Lanjutan.

D e s a	50 - 59			60 +		
	L	P	Jumlah	L	P	Jumlah
1	26	27	29	29	30	31
1. Siwunginik	59	14	74	27	13	40
2. Tegalgandu	143	182	325	157	118	275
3. Jagalempeni	123	124	247	110	8	118
4. Sisalan	65	85	150	15	68	81
5. Glonggong	72	89	161	59	72	131
6. Lengkong	49	68	117	47	60	107
7. Duluhringin	51	158	209	47	60	107
8. Tanjung Sari	150	126	345	71	84	155
9. Sidarulya	152	184	336	123	129	252
10. Manasari	83	152	235	72	105	177
11. Sigentong	173	191	364	89	120	209
12. Siasem	75	130	205	60	108	168
13. Pebatan	146	186	332	79	96	175
14. Pesantunan	487	493	980	521	550	1071
15. Klampok	317	327	644	287	355	642
16. Neboledan	146	143	289	121	91	212
17. K u p u	159	125	294	47	26	73
18. Dumeling	125	122	247	59	64	123
19. Kertabesuki	107	116	223	63	59	122
20. Sawojajar	139	112	301	155	111	266
Jumlah	2891	3188	6079	2207	2297	4504

dilanjutkan.....

Lanjutan.

Desa	J u m l a h		
	Laki-laki	Perempuan	Jumlah
1	32	33	34
1. Siwungluk	1.382	1.473	2.355
2. Tegalgandu	2.313	2.432	4.745
3. Jagalempeni	3.405	3.465	6.970
4. Sisalam	1.011	1.074	2.085
5. Glonggong	1.660	1.780	3.440
6. Lengkong	1.199	1.314	2.513
7. Dukuhringin	1.878	1.970	3.848
8. Tanjungsari	2.298	2.319	4.617
9. Sidamulya	1.905	2.263	4.168
10. Eanasari	1.957	1.981	3.938
11. Sigentong	2.631	2.839	5.470
12. Siasem	3.502	3.419	6.921
13. Pebatan	1.849	1.992	3.841
14. Pesantunan	4.640	4.606	9.246
15. Mlampok	5.065	5.045	10.110
16. Keboledan	2.735	2.764	5.499
17. K u p u	2.740	2.829	5.569
18. Dumeling	2.924	3.205	6.129
19. Kertabesuki	1.553	1.524	3.082
20. Sawojajar	3.438	3.509	6.947
Jumlah	50.090	51.903	101.993

Sumber data: Monografi desa.

JUMLAH PENDUDUK KECAMATAN DALAM KELOMPOK
UMUR DAN KELAMIN DI KEC. MANASARI KAB. DATI II
BREBES AKHIR TAHUN 1988.

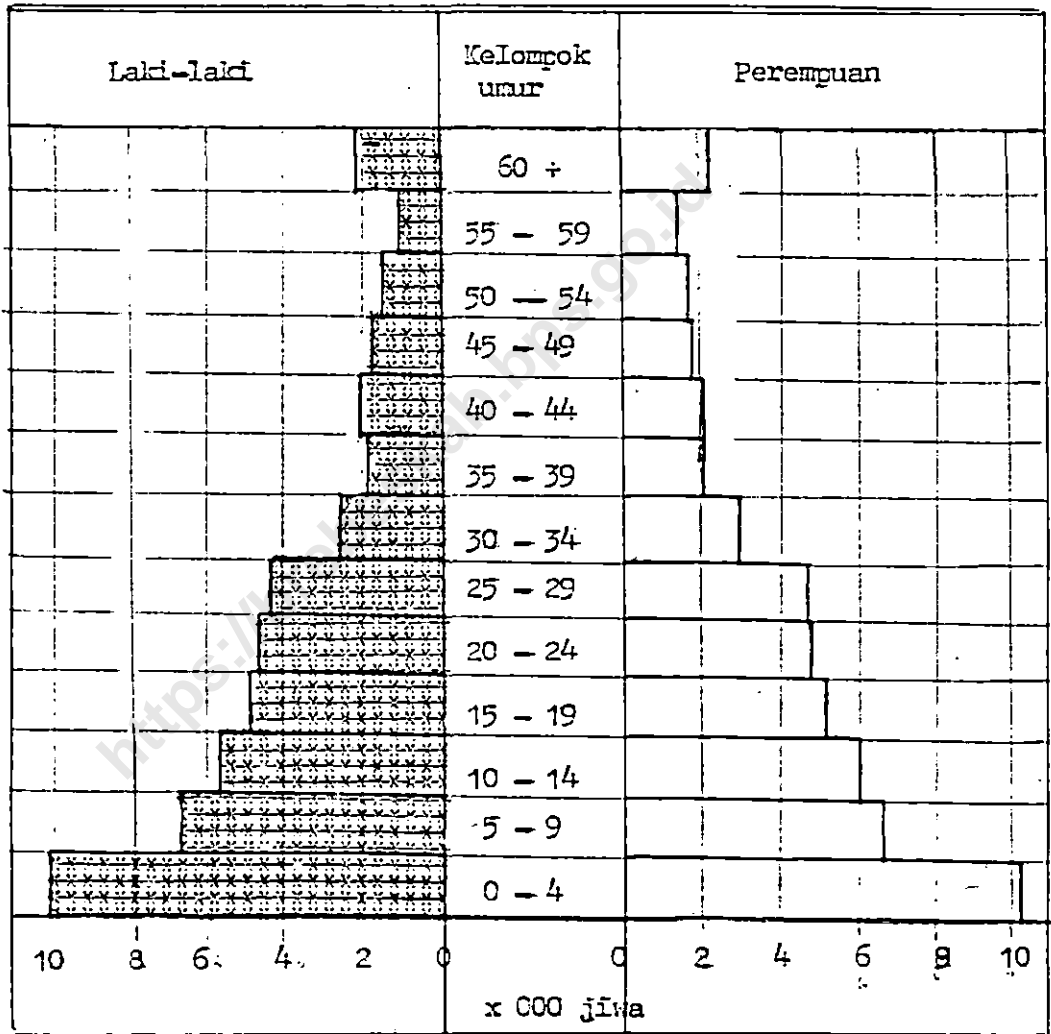
Tabel III.5.

KeLompok Umur	Laki-laki	Perempuan	Jumlah
1	2	3	4
1. 0 - 4	10.076	10.157	20.233
2. 5 - 9	6.796	6.381	13.477
3. 10 - 14	5.521	6.066	11.687
4. 15 - 19	4.928	5.206	10.134
5. 20 - 24	4.697	4.734	9.481
6. 25 - 29	4.452	4.744	9.196
7. 30 - 34	2.568	2.775	5.343
8. 35 - 39	1.916	2.075	3.991
9. 40 - 44	2.069	2.069	4.138
10. 45 - 49	1.369	1.361	3.730
11. 50 - 54	1.604	1.757	3.361
12. 55 - 59	1.287	1.431	2.718
13. 60 +	2.207	2.297	4.504
Jumlah	50.090	51.903	101.993

Sumber data: Monografi desa.

PIRAMIDA PENDUDUK KECAMATAN
MANASARI KABUPATEN DATI II BRESSES PADA AK-
HIR TAHUN 1988.

Diagram 5.



Sumber data: Monografi desa

DAN YA M E T A M I T I M I, T A L A H, C E R A I D A N R U J U K
 D I K E C. M A N A S A R I K A B. D A T I I I B R E B E S
 D A L A M T A M U N 1 9 8 8 .

Tabel III.7.

D e s a	Milah	Talakh	Cerai	Rujuk
1	2	3	4	5
1.Simunglak	23	3	1	-
2.Tegalgandu	49	3	-	-
3.Jagalempeni	64	9	2	-
4.Sisalam	18	-	-	-
5.Glonggong	32	4	2	-
6.Lengkong	20	3	-	-
7.Dubuhringin	38	11	2	-
8.Tanjungsari	31	5	-	-
9.Sidamulya	39	11	-	-
10.Wanasari	33	2	-	-
11.Sigentong	51	4	-	-
12.Siasem	63	4	5	-
13.Pebatan	28	3	1	-
14.Pesantunan	77	5	-	-
15.Lampok	93	6	-	-
16.Keboledan	55	9	1	-
17.K u p u	51	3	-	-
18.Dumeling	81	2	-	-
19.Kertabesuki	25	3	-	-
20.Sawojajar	52	4	-	-
Jumlah	933	94	14	-

Sumber data: MIA Kcc. Wanasari.

BANYAKNYA KELAHIRAN DAN KEMATIAN PERDUDUK
DI KEC. WANASARI KAB. DATI II BRESES DA
LAN TAHUN 1988.

Tabel III.3.

D e s a	Kelahiran			Kematian		
	L	P	Jumlah	L	P	Jumlah
1	2	3	4	5	6	7
1. Simungluk	23	26	49	13	10	23
2. Tegalgandu	36	38	74	28	16	44
3. Jagalempeni	44	78	122	9	25	34
4. Sisalan	24	24	48	10	9	19
5. Glonggong	37	37	74	27	25	52
6. Lengkong	24	25	49	8	9	17
7. Dukuhringin	17	15	32	16	20	36
8. Tanjungsari	34	33	67	18	19	37
9. Sidamulya	43	41	84	26	24	50
10. Wanasari	49	43	92	19	12	31
11. Sigentong	10	11	21	32	24	56
12. Siasem	33	18	51	8	12	20
13. Pebatan	45	40	85	28	21	49
14. Pesantunan	34	36	70	33	29	62
15. Klampok	34	46	80	22	16	38
16. Keboledan	40	54	94	20	25	45
17. K u p u	33	23	56	22	19	41
18. Dumeling	33	33	66	29	27	56
19. Mertabesudi	24	27	51	9	11	20
20. Sawojajar	17	17	34	20	21	41
Jumlah	634	665	1299	395	374	769

Sumber data: Monografi desa.

JUMLAH PENDUDUK MENURUT AGAMANYA DI
KEC. MANASARI KAB. DATI II BIREBES
AKHIR TAHUN 1988.

Tabel III.9.

Desa	Islam	Kristen Katolik	Kristen Protes- tan	Budha	Hindu
1	2	3	4	5	6
1. Siwungbuk	2855	-	-	-	-
2. Tegalgandu	4745	-	-	-	-
3. Jagalempeni	6970	-	-	-	-
4. Sisalam	2085	-	-	-	-
5. Glonggong	3440	-	-	-	-
6. Lengkong	2513	1	-	-	-
7. Dukuhringin	3848	-	-	-	-
8. Tanjyngsari	4615	2	-	-	-
9. Sidamulya	4168	-	-	-	-
10. Manasari	3938	-	-	-	-
11. Sigentong	5470	-	-	-	-
12. Siasem	6920	1	-	-	-
13. Pebatan	3826	13	2	-	-
14. Pesantunan	9210	28	5	3	-
15. Klampok	10074	27	5	3	1
16. Keboledan	5499	-	-	-	-
17. K u p u	5569	-	-	-	-
18. Dumeling	6129	-	-	-	-
19. Kertabesuki	3082	-	-	-	-
20. Sawojajar	6947	-	-	-	-
Jumlah	101900	72	12	6	1

Sumber data: Monografi desa

KEPADATAN PENDUDUK/KM² DAN RATA-RATA JIWA/KK
DI RECAMATAN MANASARI KABUPATEN DAHI II BREBES
AKHIR TAHUN 1988.

Tabel III.10.

D e s a	Luas de sa(KM ²)	Jumlah Penduduk	Kepadat- an/KM ² .	Jumlah KK	Rata-2 Jiwa/KK
1	2	3	4	5	6
1. Siwungluk	1,10	2855	2595	635	4,5
2. Tegalgandu	3,05	4745	1556	995	4,8
3. Jagalempeni	4,19	6970	1653	1433	4,9
4. Sisalan	1,88	2085	1109	454	4,6
5. Glonggong	2,39	3440	1439	811	4,2
6. Lengkong	1,74	2513	1444	485	5,2
7. Dukuhmingin	2,44	3848	1577	786	4,9
8. Tanjungsari	5,17	4617	893	1007	4,5
9. Sidamulya	3,28	4168	1271	784	5,5
10. Manasari	3,25	3938	1212	735	5,4
11. Sigentong	2,73	5470	2004	1249	4,4
12. Siasem	5,56	6921	1245	1343	5,2
13. Pebatan	2,12	3841	1812	745	5,2
14. Pesantunan	2,53	9246	3584	1842	5,0
15. Malmpok	3,90	10110	2592	2136	4,7
16. Kebolandan	1,45	5499	3792	1095	5,0
17. K u p u	2,33	5569	2390	1085	5,1
18. Dumeling	2,55	6129	2404	1041	5,9
19. Kertabesuki	1,80	3082	1712	597	5,2
20. Sawojajar	18,75	6947	371	1505	4,6
Jumlah/Kec.	72,26	101993	1411	20303	5,0

KATA PENGHAJARAN PENDUDUK (BAGI UMUR 10 TH.
KEBatas DI KEC. MANASARI KEB. DATI II BREBES PADA
AKHIR TAHUN 1982.

Tabel III.11.

Desa	Petani Sendiri	Buruh tani	Mela- yan	Pengu- saha	Buruh Indus- tri	Buruh Bangun an
1	2	3	4	5	6	7
1. Situngluk	602	510	-	106	75	102
2. Teglagandu	342	1738	-	4	24	38
3. Jagalempeni	598	1268	-	-	-	-
4. Sisalam	593	15	-	-	5	9
5. Glonggong	823	961	-	40	61	156
6. Lenghong	425	313	1	145	-	180
7. Dukuhringin	1151	1220	-	-	-	27
8. Tanjungsari	1286	1545	-	-	-	16
9. Sidamulya	620	2036	-	-	21	51
10. Manasari	395	1027	-	-	5	53
11. Sigentong	715	1593	-	2	-	62
12. Siasem	236	712	-	-	-	54
13. Pebatan	112	1025	-	237	45	58
14. Pesantunan	296	3931	1733	18	35	194
15. Klampok	880	1160	3	3	10	255
16. Keboledan	719	2045	3	5	10	20
17. K u p u	801	1937	125	7	215	115
18. Dumeling	593	983	91	-	4	135
19. Kertabesudi	357	948	743	-	-	20
20. Sawojajar	765	1840	1521	19	30	35
Jumlah	12319	26901	4270	586	590	1580

dilanjutkan.....

Lanjutan.

D e s a	Peda- gang	Pangang- lutan	Peg.Me- geri(S/Abri	Pensiwa unan	Lain- lain	Jumlah
1	3	9	10	11	12	15
1.Siwungluk	58	73	10	-	4	1539
2.Tegalmandu	26	16	28	2	6	2724
3.Jagalempeni	25	26	49	3	22	2091
4.SisaIam	6	8	3	6	9	659
5.Glonggong	32	-	40	3	8	2179
6.Lengkong	125	145	20	3	7	1366
7.Dukuhringin	25	-	15	2	5	2445
8.Tanjungsari	10	-	36	3	22	2918
9.Sidarulya	85	-	47	5	21	2886
10.Wanasari	52	-	62	4	79	1677
11.Sigentong	212	3	17	12	11	2627
12.Siasen	38	-	32	9	-	1081
13.Pebatan	137	76	48	23	9	1770
14.Pesantunan	432	38	112	11	3	6353
15.Klampok	667	51	201	69	29	3327
16.Keboledan	237	138	27	4	4	3212
17.K u p u	-	16	2	-	5	3223
18.Dumeling	161	-	40	3	12	2022
19.Mertabesudi	32	25	8	-	30	2165
20.Sawojajar	125	14	24	3	14	4440
Jumlah	2535	634	321	167	304	57207

Sumber data: Mono wafid desa.



BAB. IV
S O S I A L

<https://brebeskab.kps.go.id>

JUMLAH SEKOLAH, GURU DAN MURID TK DAN SD
DI KEC. MANASARI KAB. DATI II BRESES
AKHIR TAHUN 1988.

Tabel IV.1.

D e s a	Taman Kanak-Kanak			Sekolah Dasar		
	Sek.	Guru	Murid	Sek.	Guru	Murid
1	2	3	4	5	6	7
1. Siwungluk	-	-	-	2	15	270
2. Tegalgandu	3	6	94	3	23	540
3. Jajalenperi	-	-	-	5	39	975
4. Sisalam	-	-	-	2	14	399
5. Glonggong	1	2	27	2	11	384
6. Lengkong	-	-	-	2	14	270
7. Duluhringin	1	1	30	3	21	601
8. Tanjungsari	1	1	27	3	24	642
9. Sidamulya	-	-	-	3	19	751
10. Manasari	-	-	-	3	22	644
11. Sigentong	-	-	-	3	23	727
12. Siasem	-	-	-	4	25	1128
13. Pebatan	1	2	20	3	22	642
14. Pesantunan	1	2	30	5	44	1357
15. Lampok	2	8	64	6	50	1562
16. Keboledan	1	3	42	3	24	676
17. K u p u	-	-	-	2	12	579
18. Dumeling	-	-	-	2	16	601
19. Mertabesuki	1	3	35	2	19	497
20. Sawojajar	2	4	74	3	16	514
Jumlah	14	32	443	61	452	13759

Sumber data: Kandep P&K Kec.

JUMLAH SEKOLAH, GURU DAN MURID SMP & SMTA
DI KECAMATAN WANASARI KAB. DATI II BREBES AK-
HIR TAHUN 1988.

Tabel IV.2.

D e s a	S M T P			S M T A		
	Sek.	Guru	Murid	Sek.	Guru	Murid
1	2	3	4	5	6	7
1.Siwungluk	-	-	-	-	-	-
2.Tegalgandu	-	-	-	-	-	-
3.Jagalempeni	1	12	125	-	-	-
4.Sisalam	-	-	-	-	-	-
5.Glonggong	-	-	-	-	-	-
6.Lengkong	-	-	-	-	-	-
7.Dukuhringin	-	-	-	-	-	-
8.Tanjungsari	-	-	-	-	-	-
9.Sidamulya	-	-	-	-	-	-
10.Wanasari	-	-	-	-	-	-
11.Sigentong	-	-	-	-	-	-
12.Siasem	1	31	536	-	-	-
13.Pebatan	-	-	-	-	-	-
14.Pesantunan	1	18	340	-	-	-
15.Klompok	2	22	271	2	57	327
16.Keboledan	1	27	568	-	-	-
17.K u p u	-	-	-	-	-	-
18.Dumeling	-	-	-	-	-	-
19.Kertabesuki	-	-	-	-	-	-
20.Sawojajar	1	5	45	-	-	-
Jumlah	7	115	1885	2	57	327

Sumber data: Sek. ybs.

JUMLAH MADRASAH, GURU DAN MURID MADR. IBTI-DALYAH DAN MADR. TSANAWIYAH DI KEC. MANASARI KAB. DATI II BREGES ANHIR TH. 1988.

Tabel IV.3.

D e s a	Madr. Ibtidaiyah			Madr. Tsanawiyah		
	Sel.	Guru	Murid	Sel.	Guru	Murid
1	2	3	4	5	6	7
1. Siwungbuk	1	6	198	-	-	-
2. Tegalgandu	1	10	395	-	-	-
3. Jagalempeni	1	7	261	1	19	146
4. Sisalam	-	-	-	-	-	-
5. Jlonggong	1	7	186	-	-	-
6. Lengkong	-	-	-	-	-	-
7. Duluhringin	1	6	147	-	-	-
8. Tanjungsari	-	-	-	-	-	-
9. Sidamulya	-	-	-	-	-	-
10. Manasari	-	-	-	-	-	-
11. Sigentong	-	-	-	-	-	-
12. Siasem	-	-	-	-	-	-
13. Pebatan	1	6	130	-	-	-
14. Pesantunan	1	10	397	-	-	-
15. Klampok	1	7	197	-	-	-
16. Keboledan	1	7	285	-	-	-
17. K u p u	1	6	143	-	-	-
18. Dumeling	2	15	357	-	-	-
19. Kertabesuki	-	-	-	-	-	-
20. Sawojajar	2	17	573	-	-	-
Jumlah	14	104	3268	1	19	146

Sumber data: Reg. Pendidikan Non P&K

PENDIDIKAN PENDUDUK (DAGI UMUR 5TH. KEATAS)
DI KEC. MANASARI KAB. DATI II BURESS
MEHIR TAHUN 1988.

Tabel IV.4.

Desa	Tamat Alami/ Tamat/Per- guruan Ti nggi	Tamatan SMTA	Tamatan SMTB	Tamatan SD
1	2	3	4	5
1. Ditanghuk	-	15	25	932
2. Tegalgandu	8	77	204	2417
3. Jagalempeni	-	18	31	350
4. Jisalan	3	16	29	429
5. Glonggong	3	46	49	1605
6. Lengkong	2	15	28	560
7. Dukuhringin	6	44	43	557
8. Tanjungsari	5	231	330	1887
9. Sidamulya	1	14	29	1845
10. Manasari	-	78	202	1088
11. Sigentong	4	44	97	799
12. Siasem	8	20	12	292
13. Pebatan	19	106	112	749
14. Pesantunan	29	94	516	4110
15. Klampok	6	113	465	1536
16. Keboledan	10	69	205	1688
17. K u p u	5	11	239	2618
18. Dumeling	25	77	93	1442
19. Kertabesuki	3	12	18	562
20. Sawojajar	12	74	142	2173
Jumlah	150	1174	2919	27639

dilanjutkan.....

Lanjutan

D e s a	Tidak ta- mat SD	Belum ta- mat SD	Tidak se- kolah	Jumlah
1	6	7	8	9
1.Siwungluk	562	468	19	2021
2.Tegalgandu	110	935	241	3992
3.Jaglerpeni	1075	1236	1823	4583
4.Sisalam	264	393	588	1728
5.Glonggong	89	969	134	2895
6.Lengkong	684	270	562	2121
7.Dukuhringin	695	748	1267	3350
8.Tanjungsari	90	642	620	3805
9.Sidamulya	446	751	574	3600
10.Manasari	482	644	588	3082
11.Sigentong	1687	727	1167	4525
12.Siasem	1130	1128	2741	5351
13.Pebatan	1080	772	121	2959
14.Pesantunan	1875	1754	125	8504
15.Llampok	1308	1759	2755	7942
16.Keboledan	1174	961	76	4183
17.K u p u	695	722	225	4516
18.Duneling	65	958	1832	4493
19.Kertabesuki	947	601	439	2582
20.Sawojajar	918	1064	1165	5548
Jumlah	15365	17508	17004	81760

Sumber data: Monografi desa.

JUMLAH GUGUSDEPAN DAN ANGGOTA PRAMUKA DI
 KEC. MANASARI KAB. DATI III BIREUEP
 AGER TAHUN 1988.

Tabel IV.5.

D e s a	Jumlah Gu- gus depan	Sumber didik		
		Mabigus	Andalan	Pembina
1	2	3	4	5
1.Siungbaik	6	14	—	15
2.Tegalgandu	8	18	1	20
3.Jagalempeni	14	30	2	40
4.Sisalam	4	10	—	10
5.Glonggong	6	14	—	15
6.Lengkong	4	10	—	11
7.Duluhringin	8	18	—	20
8.Tanjunggari	8	18	—	18
9.Sidamulya	6	14	—	16
10.Manasari	6	14	—	18
11.Sigentong	6	14	—	15
12.Siasem	10	22	2	35
13.Pebatan	3	18	2	20
14.Pesantinan	14	30	3	42
15.Klampok	22	46	4	76
16.Keboledan	10	22	2	23
17.K u p u	6	14	1	14
18.Dumeling	8	18	—	20
19.Kertabesuki	4	10	—	12
20.Sawojajar	12	26	1	22
Jumlah	170	380	18	462

dilanjutkan.....

Lanjutan.

D e s a	Sasaran/Anak didik				Jumlah Pramuka
	Pandega	Penegak	Penggalang	Siaga	
1	6	7	8	9	10
1. Sirungiauk	-	-	80	215	324
2. Tegalgandu	-	-	151	370	540
3. Jagalempeni	-	-	289	430	791
4. Sisalam	-	-	82	165	267
5. Glonggong	-	-	95	232	356
6. Lengkong	-	-	62	182	265
7. Duluhringin	-	-	125	314	477
8. Manjungsari	-	-	110	293	429
9. Sidamulya	-	-	92	366	488
10. Manasari	-	-	120	275	427
11. Sigentong	-	-	119	369	517
12. Siacem	-	-	353	640	1052
13. Rebatan	-	-	114	368	522
14. Pesantunan	-	-	370	703	1168
15. Lampok	-	152	430	733	1491
16. Meboledan	-	-	148	425	620
17. I u p u	-	-	90	341	460
18. Dumeling	-	-	133	430	603
19. Mertabesuli	-	-	72	244	332
20. Sawojajar	-	-	126	430	605
Jumlah	-	152	3143	7585	11740

Sumber data: Kantor Kec. Manasari

BANYAKNYA SARANA KESEHATAN YANG ADA DI
KECAMATAN MANASARI KABUPATEN DATI II BREBES
AKHIR TAHUN 1988.

Tabel IV.6.

D e s a	BKIA/Pos Kesehatan /Klinik	Puskesmas		Doiter
		Juml.	t.tdr.	
1	2	3	4	5
1.Simungluk	-	-	-	-
2.Tegalandu	-	-	-	-
3.Jagalempeni	1	1	-	1
4.Sisalan	-	-	-	-
5.Glonggong	-	-	-	-
6.Lengkong	-	-	-	-
7.Dukuhringin	-	-	-	-
8.Tanjungsari	-	-	-	-
9.Sidamulya	-	-	-	-
10.Manasari	-	1	-	-
11.Sigentong	-	-	-	-
12.Siasem	-	-	-	-
13.Pebatan	-	-	-	-
14.Pesantunan	-	-	-	-
15.Klampok	1	1	3	2
16.Keboledan	-	-	-	-
17.K u p u	-	-	-	-
18.Dumeling	-	-	-	-
19.Mertabesuki	-	-	-	-
20.Sawojajar	1	1	-	-
Jumlah	3	4	3	3

dilanjutkan.....

Lanjutan.

Desa	Perawat	Bidan	Dukun Ba- ji	Jamban Keluarga
1	6	7	3	9
1. Siwungituk	-	-	-	-
2. Tegalgandu	-	-	3	128
3. Jagalempeni	2	1	3	150
4. Sisalam	-	-	-	75
5. Glonggong	-	-	4	-
6. Lengkong	-	-	1	10
7. Duluhringin	-	-	2	30
8. Tanjungsari	-	-	-	-
9. Sidamulya	-	-	3	60
10. Manasari	-	-	-	-
11. Sigentong	-	-	4	90
12. Siasem	-	-	6	-
13. Pebatan	1	-	6	60
14. Pesantunan	-	1	5	27
15. Klampok	3	1	14	120
16. Neboledan	-	-	2	309
17. K u p u	-	-	4	-
18. Dumeling	-	-	-	30
19. Mertabeculi	2	-	4	10
Jumlah	8	3	63	1124

Sumber data: Monografi desa.

JUMLAH AKSEPTOR KELUARGA BERENCANA DI
KEC. MANASARI KAB. DATI II BREBES
AKHIR TAHUN 1983.

Tabel IV.7.

Desa	Pil	ISD	Kondom	Lainnya	Jumlah
1	2	3	4	5	6
1. Siwungluk	142	179	-	116	437
2. Tegalgandu	410	94	-	139	643
3. Jagalempepi	526	47	-	217	790
4. Sisalan	160	65	-	49	274
5. Glonggong	340	37	1	50	428
6. Lengkong	223	23	-	-	246
7. Dukuhringin	316	64	-	287	669
8. Tanjungsari	435	32	1	85	553
9. Sidarulya	314	84	-	149	547
10. Manasari	181	197	-	87	465
11. Sigentong	574	17	-	75	667
12. Siasem	428	15	7	172	622
13. Pebatan	258	27	3	104	392
14. Pesantunan	768	12	1	257	1038
15. Klampok	940	51	18	98	1117
16. Keboledan	380	69	-	117	566
17. K u p u	412	4	-	164	580
18. Dumeling	443	40	-	146	629
19. Mertabesuki	315	5	-	107	427
20. Sawojajar	457	18	-	170	645
Jumlah	8054	1090	31	2590	11765

Sumber data: PLKB Kec. Manasari

JUMLAH TEMPAT IBADAH PENDUDUK KEC.
WANASARI KAB. DATI II BREBES
AKHIR TAHUN 1988.

Tabel IV.8.

Desa	Masjid	Gereja	Kuil	Surau/Mushola
1	2	3	4	5
1. Simungku	1	-	-	9
2. Tegalgandu	3	-	-	17
3. Jagalempeni	3	-	-	28
4. Sisalam	1	-	-	4
5. Glonggong	2	-	-	14
6. Lengkong	1	-	-	4
7. Dukuhringin	7	-	-	9
8. Tanjungsari	3	-	-	8
9. Sidamulya	1	-	-	6
10. Wanasari	1	-	-	9
11. Sigentong	2	-	-	10
12. Siasem	4	-	-	14
13. Pebatan	2	-	-	11
14. Pesantunan	3	-	0	22
15. Klampok	2	1	-	22
16. Keboledan	2	-	-	11
17. Kupu	1	-	-	10
18. Dumeling	2	-	-	10
19. Tertabesuki	2	-	-	4
20. Sawojajar	3	-	-	22
Jumlah	44	1	-	254

Sumber data : Nonografi desa

JUMLAH RUMAH PENDUDUK MENURUT DINDINGNYA
DI KEC. MANASARI KAB. DATI II BREBES

Tabel IV.9. AKHIR TAHUN 1938.

Desa	Dinding dari batu	Dinding dari bagian batu	Dinding dari papan/batu	Dinding dari bambu/lainnya	Jumlah
1	2	3	4	5	6
1. Situnglak	385	140	-	100	625
2. Tegalgandu	304	691	-	-	995
3. Jagalempeni	176	818	235	9	1238
4. Sisalam	127	81	-	36	244
5. Glonggong	275	384	-	92	752
6. Lengkong	94	172	-	163	434
7. Dukuhringin	450	90	150	5	695
8. Tanjungsari	588	201	-	11	800
9. Sidamulya	150	256	-	350	756
10. Manasari	119	102	2	386	611
11. Sigentong	360	83	-	479	922
12. Siasem	136	193	-	711	1040
13. Tebatan	175	25	65	250	515
14. Pesantunan	319	159	387	8	873
15. Klampok	215	20	-	1415	1650
16. Keboledan	319	295	249	56	919
17. Kupu	199	76	573	62	915
18. Dumeling	421	475	-	30	926
19. Kertabesuiti	67	376	2	42	487
20. Sawojajar	53	520	5	740	1393
Jumlah	4938	5157	1673	4952	16720

Sumber data: Monografi desa.



BAB. V
PERTANIAN

<https://brebeskab.bps.go.id>

BANYAKNYA SARANA PENGAIRAN YANG ADA DI
KEC. WANASARI KAB. DATI III BREBES
AKHIR TAHUN 1988.

Tabel V.1.

D e s a	D a m		Kincir Air		Pompa Air	
	Jun.	Luas	Jun	Luas	Jun	Luas
1	2	3	4	5	6	7
1.Siwungluk	4	84	-	-	-	-
2.Tegalglazah	-	-	-	-	37	100
3.Jagalempeni	8	25	-	-	28	35
4.Sisalan	-	-	-	-	50	150
5.Glonggong	-	-	-	-	8	154
6.Lengkong	4	26	-	-	3	25
7.Dukuhringin	-	-	-	-	-	-
8.Tanjungsari	-	-	-	-	3	36
9.Sidarulya	1	40	-	-	4	115
10.Wanasari	-	-	-	-	-	-
11.Sigentong	-	-	-	-	-	-
12.Siasem	-	-	-	-	-	-
13.Pebatan	-	-	-	-	150	30
14.Pesantunan	-	-	-	-	-	-
15.Klampok	-	-	-	-	31	20
16.Keboledan	6	105	-	-	-	-
17.K u p u	7	125	-	-	-	-
18.Dumeling	-	-	-	-	-	-
19.Kertabesuki	-	-	-	-	2	30
20.Sawojajar	-	-	-	-	100	200
Jumlah	30	405	-	-	466	1245

Sumber data: Monografi desa.

LUAS PANEN DAN PRODUKSI PADI & JAGUNG DI
KEC. MANASARI KAB. DATI II BREBES
DALAM TAHUN 1988.

Tabel V.2.

Desa	Padi		Jagung	
	Luas panen (Ha)	Produksi (Ton)	Luas panen (Ha)	Produksi (Ton)
1	2	3	4	5
1.Siwangkuk	58	321	4	6
2.Tegalgandu	169	928	7	13
3.Jagalempeni	233	1286	10	18
4.Sisalam	107	590	4	8
5.Glonggong	132	733	6	10
6.Lengkong	95	526	2	4
7.Dukuhringin	113	626	5	9
8.Tanjungsari	331	1838	15	24
9.Sidamulya	152	840	7	11
10.Manasari	142	736	6	11
11.Sigentong	140	768	6	10
12.Siasem	328	1805	-	-
13.Pebatan	123	679	-	-
14.Pesantunan	103	571	-	-
15.Klampok	216	1197	-	-
16.Keboledan	78	429	-	-
17.K u p u	136	750	-	-
18.Dumeling	131	725	-	-
19.Kertabesuki	74	411	-	-
20.Sawojajar	373	2050	-	-
Jumlah	3234	17857	72	124

Sumber data : Dipertan Kec.

LUAS PANEN DAN PRODUKSI KETELAPOHON DAN
KETELARAMBAT DI KEC. MANASARI KAB. DATI II
BREBES DALAM TAHUN 1988.

Tabel V.3.

D e s a	Ketelapohon		Ketelarambat	
	Luas panen (Ha)	Produksi (Ton)	Luas panen (Ha)	Produksi (Ton)
1	2	3	4	5
1. Simungluk	-	-	-	-
2. Tegalgandu	2	25	1	6
3. Jagelempeni	3	33	2	12
4. Sisalam	1	13	-	-
5. Glonggong	2	24	1	5
6. Lengkong	1	13	-	-
7. Duahringin	-	-	-	-
8. Tanjung Sari	-	-	-	-
9. Sidamulya	-	-	-	-
10. Manasri	-	-	-	-
11. Sigentong	-	-	-	-
12. Siasen	-	-	-	-
13. Pebatan	-	-	-	-
14. Pesantunan	-	-	-	-
15. Klampok	-	-	-	-
16. Teboledan	-	-	-	-
17. K u p u	-	-	-	-
18. Dumeling	-	-	-	-
19. Kertabesuki	-	-	-	-
20. Samojajar	-	-	-	-
Jumlah	9	113	4	23

Sumber data : Dipertan Kec.

LUAS PANEN DAN PRODUKSI KACANGTANAH DAN KEDELAI
DI KEC. WANASARI KAB. DATI II BREBES
DALAM TAHUN 1988.

Tabel V.4

D e s a	Kacangtanah		Kedelai	
	Luas pa- nen (Ha)	Produksi (Kw)	Luas pa- nen (Ha)	Produksi (Kw)
1	2	3	4	5
1. Situngluk	-	-	2	15
2. Tegakgandu	1	3	6	46
3. Jagalempeni	1	12	7	53
4. Sisalam	-	-	3	23
5. Glonggong	-	-	4	30
6. Lenzkong	-	-	2	15
7. Dukuhringin	-	-	4	30
8. Tanjungsari	-	-	8	61
9. Sidamulya	-	-	5	39
10. Manasari	-	-	5	38
11. Sigentong	-	-	-	-
12. Siasem	-	-	-	-
13. Pebatan	-	-	-	-
14. Pesantunan	-	-	-	-
15. Elampok	-	-	-	-
16. Keboledan	-	-	-	-
17. K u p u	-	-	-	-
18. Dumeling	-	-	-	-
19. Kertabesuki	-	-	-	-
20. Sawojajar	-	-	-	-
Jumlah	2	20	46	350

Sumber data : Dipertan Kec.

JUMLAH POHON DAN PRODUKSI MELAPA DI KEC.
MANASARI KAB. DATI ILIR BESAR ALIR
TAHUN 1988.

Tabel V.5

D e s a	Jumlah pohon			Produksi (safir)
	Muda	Berproduksi	Pidak ber- produksi	
1	2	3	4	5
1. Situngruk	753	670	327	15438
2. Tegalgandu	333	324	146	9079
3. Jagalenpeni	287	116	380	2873
4. Sisalam	530	760	80	17312
5. Glonggong	321	200	121	4609
6. Lengkong	337	132	-	3042
7. Duluhringin	459	128	-	2949
8. Tanjungsari	413	1124	72	25900
9. Sidamulya	465	276	-	6360
10. Manasari	28	47	131	1083
11. Sigentong	3075	9152	20	210823
12. Siasem	392	176	109	4055
13. Pebatan	153	55	40	1498
14. Pesantunan	285	295	152	6798
15. Klampok	300	200	-	4609
16. Keboledan	1679	1170	94	26960
17. K u p u	537	158	137	3641
18. Dumeling	645	-	-	-
19. Kertabesuki	325	1150	25	26499
20. Sawojajar	300	200	100	4609
Jumlah	11649	16413	1934	378197

Sumber data : Monografi desa

JUMLAH TERNAK UNGGAS DI KECAMATAN WANASARI
KABUPATEN DATI II BERAEB
AKHIR TAHUN 1966.

Tabel V.6.

Desa	Ayan buras	Ayan ras	Itik	Angsa	Itik manila
1	2	3	4	5	6
1.Siwungkuk	2300	35	45	40	-
2.Tegalgandu	6678	455	208	16	162
3.Jagalempeni	5638	500	127	15	108
4.Sisalam	1050	200	55	10	-
5.Glonggong	2798	-	-	511	-
6.Lengkong	4556	-	57	39	42
7.Dukuhringin	2255	-	65	-	-
8.Tanjungsari	1239	-	47	571	-
9.Sidamulya	3855	-	364	225	-
10.Wanasari	2624	-	486	83	-
11.Sigentong	1781	-	314	8	-
12.Siasem	660	2	65	60	-
13.Febatan	3885	195	436	195	246
14.Pesantunan	4872	65	125	52	46
15.Klampok	2110	-	20	-	-
16.Keboledan	5339	-	215	27	515
17.K u p u	2115	-	13	7	-
18.Dumeling	2195	3000	57	54	-
19.Kertabesuki	5754	-	-	29	-
20.Sawojajar	750	-	250	25	-
Jumlah	62094	4452	2947	1965	1119

Sumber data : Monografi desa

JUMLAH TERNAK BESAR DAN KECIL DI KEC.
 MANASARI KAB. DATI II BREBES
 AKHIR TAHUN 1988.

Tabel V.7.

D e s a	Ternak besar				Ternak kecil	
	Sapi perah	Sapi biasa	Kerbau	Kuda	Kambing /domba	Babi
1	2	3	4	5	6	7
1.Siwungluk	-	-	12	-	50	-
2.Tegalandu	-	-	-	-	512	-
3.Jagalempeni	-	-	3	2	817	-
4.Sisalam	-	-	4	3	104	-
5.Glonggong	-	-	-	-	168	-
6.Lengkong	-	-	5	2	248	-
7.Duhhringin	-	-	5	-	178	-
8.Tanjungsari	-	-	7	2	175	-
9.Sidamulya	-	-	20	-	420	-
10.Manasari	-	-	55	-	355	-
11.Sigentong	-	-	3	-	275	-
12.Siasem	-	-	90	-	1104	-
13.Pebatan	-	-	13	-	187	-
14.Pesantunan	-	-	15	3	268	-
15.Klampok	-	-	18	1	45	-
16.Keboledan	-	-	5	-	454	-
17.K u p u	-	-	27	5	89	-
18.Dumeling	-	-	13	15	295	-
19.Kertabesuki	-	-	6	17	143	-
20.Sawojajar	-	-	25	14	540	-
Jumlah	-	-	324	64	6577	-

Sumber data : Monografi desa



BAB. VI
INDUSTRI

<https://brebeskab.bps.go.id>

JUMLAH PERUSAHAAN INDUSTRI DAN JUMLAH TENAGA KERJANYA DI KEC. WANASARI KIB. DATI II BRELES MEI 1988.

Tabel VI.1.

Desa	Industri Besar/ sedang		Industri Kecil		Industri Rumah tangga	
	Jumlah	t.ker.	Juml.	t.ker.	Juml.	t.ker.
1	2	3	4	5	6	7
1. Siwanghuk	-	-	-	-	-	-
2. Pegalgandu	-	-	-	-	8	18
3. Jagalempeni	-	-	-	-	-	-
4. Sisalam	-	-	-	-	1	2
5. Glonggong	-	-	-	-	-	-
6. Lengkong	-	-	-	-	-	-
7. Dukuhringin	-	-	-	-	2	4
8. Tanjungsari	-	-	-	-	-	-
9. Sidamulya	-	-	-	-	20	40
10. Wanasari	-	-	-	-	-	-
11. Sigentong	-	-	-	-	17	17
12. Siasem	-	-	-	-	-	-
13. Pebatan	-	-	-	-	2	4
14. Pesantunan	-	-	3	15	-	-
15. Klampok	-	-	-	-	18	33
16. Keboledan	-	-	-	-	5	10
17. K u p u	-	-	-	-	2	5
18. Dumeling	-	-	-	-	-	-
19. Kertabesulti	-	-	-	-	-	-
20. Sawojajar	-	-	-	-	-	-
Jumlah	-	-	3	15	76	128

Sumber data : Monografi desa



BAB. VII
PERHUBUNGAN

<https://brebeskab.bps.go.id>

PAJANG JALAN DAN JUMLAH JEMBATAN DI KEC.
 WANASARI KAB. DATI II BREKES AKHIR
 TAHUN 1988.

Tabel VII.1

Desa	Kelas II	Kelas III	Kelas III A	Kelas IV
1	2	3	4	5
1.Simungkuk	-	-	-	-
2.Tegalgandu	-	-	-	-
3.Jagalempeni	-	-	-	0,50
4.Sisalam	-	-	-	1,75
5.Glonggong	-	-	-	-
6.Lengkong	-	-	-	-
7.Dukuhringin	-	-	-	-
8.Tanjungsari	-	-	-	-
9.Sidamulya	-	-	-	-
10.Wanasari	-	-	-	-
11.Sigentong	-	-	-	-
12.Siasem	-	-	-	6,50
13.Pebatan	1,00	-	1,00	1,50
14.Pesantunan	2,30	-	-	1,17
15.Klampok	2,00	1,00	0,50	-
16.Keboledan	-	-	-	-
17.K u p u	-	-	-	-
18.Dumeling	-	-	-	-
19.Kertabesuki	-	-	-	-
20.Sawojajar	-	-	-	3,00
Jumlah	5,30	1,00	1,50	14,42

dilanjutkan...

LANJUTAN

Desa	Kelas V	Jalan Aspal	Desa belum as pal	Jumlah Jembatan
1	6	7	8	9
1.Siwungkuk	-	1,50	2,50	1
2.Tegalgandu	-	2,00	1,50	4
3.Jagalempeni	2,50	2,15	-	6
4.Sisalam	3,25	-	-	6
5.Glonggong	-	-	-	2
6.Lengkong	-	-	2,75	4
7.Dukuhringin	-	1,50	1,00	3
8.Tanjungsari	-	-	6,00	3
9.Sidamulya	-	-	-	1
10.Wanasari	1,25	-	-	9
11.Sigentong	-	-	3,50	2
12.Siasem	6,00	-	-	-
13.Rebatan	-	1,50	0,80	2
14.Pesantunan	1,17	-	4,00	4
15.Klampok	-	-	-	6
16.Keboledan	-	0,80	-	-
17.K u p u	-	4,25	2,75	-
18.Dumeling	0,595	0,30	-	11
19.Kertabesuki	1,525	1,00	0,25	4
20.Sawojajar	3,00	1,00	5,00	12
Jumlah	19,290	16,30	30,55	80

Sumber data : Monografi desa

JUMLAH KENDARAAN BERMOTOR DI KEC. WANASARI
KABUPATEN DATI II BREBES
AKHIR TAHUN 1988.

Tabel VII.2.

Desa	Sepeda motor	Mobil dinas	Mobil Pribadi	Colt	Bus	Truk
1	2	3	4	5	6	7
1. Siwangluk	9	-	1	1	-	-
2. Tegalgandu	14	-	1	1	-	-
3. Jagalempeni	40	-	-	3	-	-
4. Sisalam	50	-	-	4	-	-
5. Glonggong	21	-	-	3	-	-
6. Lengkong	7	-	-	1	-	-
7. Dukuhringin	47	-	-	3	-	-
8. Tanjungsari	85	-	1	4	-	-
9. Sidamulya	32	-	-	-	-	-
10. Wanasari	20	-	-	1	-	-
11. Sigentong	92	-	-	-	-	-
12. Siasem	35	-	-	2	-	-
13. Pebatan	68	-	-	13	-	-
14. Pesantunan	34	-	-	10	-	6
15. Klampok	115	1	10	5	-	16
16. Keboledan	473	-	-	5	-	-
17. K u p u	10	-	-	-	-	-
18. Dumeling	44	-	-	3	-	-
19. Kertabesuki	18	-	2	1	-	-
20. Sawojajar	46	-	4	2	-	1
Jumlah	1265	1	19	64	-	23

Sumber data : Monografi desa

JUMLAH KENDARAAN TIDAK BERKTOR DI KEC.
 MANASARI KAB. DATI II BREBES
 AKHIR TAHUN 1988.

Tabel VII.3.

Desa	Sepeda	Dokar	Gerobag dorong	Gerobag hewan	Becak
1	2	3	4	5	6
1.Siwungluk	125	-	8	-	-
2.Tegalgandu	467	-	9	-	14
3.Jagalempeni	568	-	23	-	7
4.Sisalam	105	-	-	-	-
5.Glonggong	227	-	8	-	-
6.Lengkong	47	-	-	-	4
7.Dukuhringin	277	-	20	-	15
8.Tanjungsari	244	2	7	-	3
9.Sidamulya	66	-	-	15	5
10.Manasari	131	-	-	-	22
11.Sigentong	288	-	-	-	-
12.Siasem	80	-	35	-	16
13.Pebatan	297	-	47	-	36
14.Pesantunan	312	4	30	-	28
15.Klampok	110	1	27	-	30
16.Keboledan	569	-	127	-	48
17.K u p u	375	-	-	-	-
18.Dumeling	152	7	-	-	20
19.Kertabesuki	164	20	20	-	12
20.Sawojajar	300	20	5	-	1
Jumlah	4904	54	366	15	267

Sumber data : Monografi desa

JUMLAH KAPAL,, PERAHU MOTOR TENDEL DAN PERAHU
DI KEC. MANASARI KAB. DAMI II BREBES
AKHIR TAHUN 1988.

Tabel VII.4.

Desa	Kapal		Perahu motor ten- del		Perahu
	Jumlah	FK	Jumlah	FK	
1	2	3	4	5	6
1. Jiwunginut	-	-	-	-	-
2. Pegalgandu	-	-	-	-	-
3. Jagalempepi	-	-	-	-	-
4. Sisalam	-	-	-	-	-
5. Glonggong	-	-	-	-	1
6. Lengkrong	-	-	-	-	2
7. Dukuhringin	-	-	-	-	-
8. Tanjungsari	-	-	-	-	-
9. Sidamulya	-	-	-	-	3
10. Manasari	-	-	-	-	-
11. Sigentong	-	-	-	-	-
12. Siasem	-	-	-	-	2
13. Pebatan	-	-	-	-	-
14. Pesantunan	-	-	51	372	46
15. Klampok	-	-	-	-	-
16. Keboledan	-	-	-	-	-
17. Kupu	-	-	-	-	-
18. Dumeling	-	-	-	-	-
19. Kertabesulzi	-	-	2	12	1
20. Sawojajar	-	-	200	1600	-
Jumlah	-	-	263	1982	53

Sumber data: Monografi desa

JUMLAH PESAWAT RADIO DAN TELEVISI
DI KEC. WANASARI KAB. DATI II BREBES
AKHIR TAHUN 1988.

Tabel VII.5.

Desa	Pesawat Radio	Pesawat Televisi
1	2	3
1. Siwungluk	22	8
2. Tegalgandu	36	24
3. Jagalemreni	78	25
4. Sisalam	37	21
5. Glonggong	5	28
6. Lengkong	14	10
7. Dukuhringin	14	14
8. Panjungsari	138	27
9. Sidamulya	40	39
10. Wanasari	28	47
11. Sigentong	131	40
12. Siasem	117	27
13. Febatan	50	142
14. Pesantun ₃ n	21	48
15. Ilampok	120	107
16. Keboledan	69	102
17. Kupu	45	15
18. Dumeling	45	29
19. Kertabesukti	37	19
20. Sawojajar	180	43
Jumlah	1220	815

Sumber data : Monografi desa



BAB. VIII
PEREKONOMIAN

<https://brebeskab.go.id>

JUMLAH PASAR, TOKO/KIOS/WARUNG, BUUD DAN KUD
DI KEC. MANASARI KAB. DATI II BREEKS
AKHIR TAHUN 1988.

Tabel VIII.1.

Desa	Jumlah pasar			Jumlah Toko/ Kios/ Warung	BUUD	KUD
	Umum	Ikan	Hewan			
1	2	3	4	5	6	7
1. Siwungiak	-	-	-	10	-	-
2. Tegalgandu	-	-	-	4	-	-
3. Jagalempeni	-	-	-	13	-	-
4. Sisalam	-	-	-	5	-	-
5. Glonggong	-	-	-	4	-	-
6. Jengkong	-	-	-	6	-	-
7. Dukuhringin	-	-	-	3	-	-
8. Tanjungsari	-	-	-	16	-	-
9. Sidamulya	-	-	-	4	-	-
10. Manasari	-	-	-	16	-	-
11. Sigentong	-	-	-	18	-	-
12. Siasem	-	-	-	21	-	-
13. Pebatan	-	-	-	15	-	-
14. Pesantunan	-	-	-	26	-	-
15. Klampok	2	-	-	59	1	1
16. Keboledan	-	-	-	16	-	-
17. Kupu	-	-	-	9	-	-
18. Dumeling	-	-	-	-	-	-
19. Kertabesuki	-	-	-	9	-	-
20. Sawojajar	2	-	-	25	-	-
Jumlah	3	-	-	279	1	1

Sumber data : Monografi desa

JUMLAH KOPERASI SIMPAN PINJAM, BADAN-2 KREDIT
LUMBUNG DESA DAN RUMAH/WARUNGMAKAN DI KEK. WANASARI
KAB. DATI II BREBES AKHIR TAHUN 1988.

Tabel VIII.2.

Desa	Jumlah Kop.Sim pan pin jam	Jumlah Badan2 kredit	Jumlah Lumbung desa	Rumah/Warung ma kan	
				Jumlah	t.ker.
1	2	3	4	5	6
1.Siwungluk	-	-	-	-	-
2.Tegalgandu	-	-	-	1	2
3.Jagalempeni	-	-	-	2	4
4.Sisalam	-	-	-	-	-
5.Glonggong	-	-	-	-	-
6.Lengkong	-	-	-	-	-
7.Dukuhringin	-	-	-	-	-
8.Tanjungsari	-	-	-	1	2
9.Sidamulya	-	-	-	-	-
10.Wanasari	-	-	-	-	-
11.Sigentong	-	-	-	3	5
12.Siasem	-	-	-	-	-
13.Pebatan	-	-	-	7	14
14.Pesantunan	-	-	-	-	-
15.Klampok	4	1	1	33	64
16.Reboledan	-	-	-	1	2
17.Mupu	-	-	-	1	2
18.Dumeling	-	-	-	-	-
19.Zertabesuki	-	-	-	1	2
20.Sawojajar	-	-	-	5	6
Jumlah	4	1	1	56	104

Sumber data : Monografi desa

BANJARAN SARANA PEMERIKHAAN LAINNYA DI KEC.
MANASARI KABUPATEN DATI III BEREBS
AKHIR TAHUN 1988.

Tabel VIII.5.

Desa	Perdagangan		Angkutan	Lainnya
	Jumlah	t.kerja		
1	2	3	4	5
1.Siwungluk	-	-	-	-
2.Tegalgandu	-	-	-	-
3.Jagalempeni	28	23	7	10
4.Sisalam	-	-	4	-
5.Glonggong	-	-	3	-
6.Lengkong	-	-	-	-
7.Duluhringin	-	-	4	-
8.Tanjungsari	-	-	-	-
9.Sidamulya	-	-	-	-
10.Manasari	-	-	-	-
11.Sigentong	-	-	-	-
12.Siasem	-	-	-	-
13.Febatan	-	-	10	-
14.Pecantunan	-	-	3	-
15.Lampok	8	16	2	-
16.Heboledan	-	-	-	-
17.Kupu	-	-	-	-
18.Dumeling	-	-	-	-
19.Kertabesuki	32	32	25	-
20.Sawojajar	5	10	-	-
Jumlah	73	86	58	10

Sumber data : Monografi desa