

***Miri Manasa
Dalam Angka
2011***



MIRI MANASA DALAM ANGKA 2011

No Publikasi : 62011.0917
Katalog BPS : 110201.62.11.062

Naskah :
Koordinator Statistik Kecamatan Miri Manasa
Badan Pusat Statistik Kabupaten Gunung Mas

Gambar Kulit :
Seksi Integrasi Pengolahan Data Statistik
Badan Pusat Statistik Kabupaten Gunung Mas

Diterbitkan Oleh :
Badan Pusat Statistik Kabupaten Gunung Mas

“Boleh Dikutip Dengan Menyebutkan Sumbernya”

KATA PENGANTAR

Puji syukur kami panjatkan kepada Tuhan Yang Maha Esa, di mana Buku Publikasi “*Miri Manasa dalam Angka 2011*” ini dapat diterbitkan, dalam rangka memenuhi kebutuhan bagi pemakai data, baik pemerintah maupun swasta dan atau masyarakat lainnya.

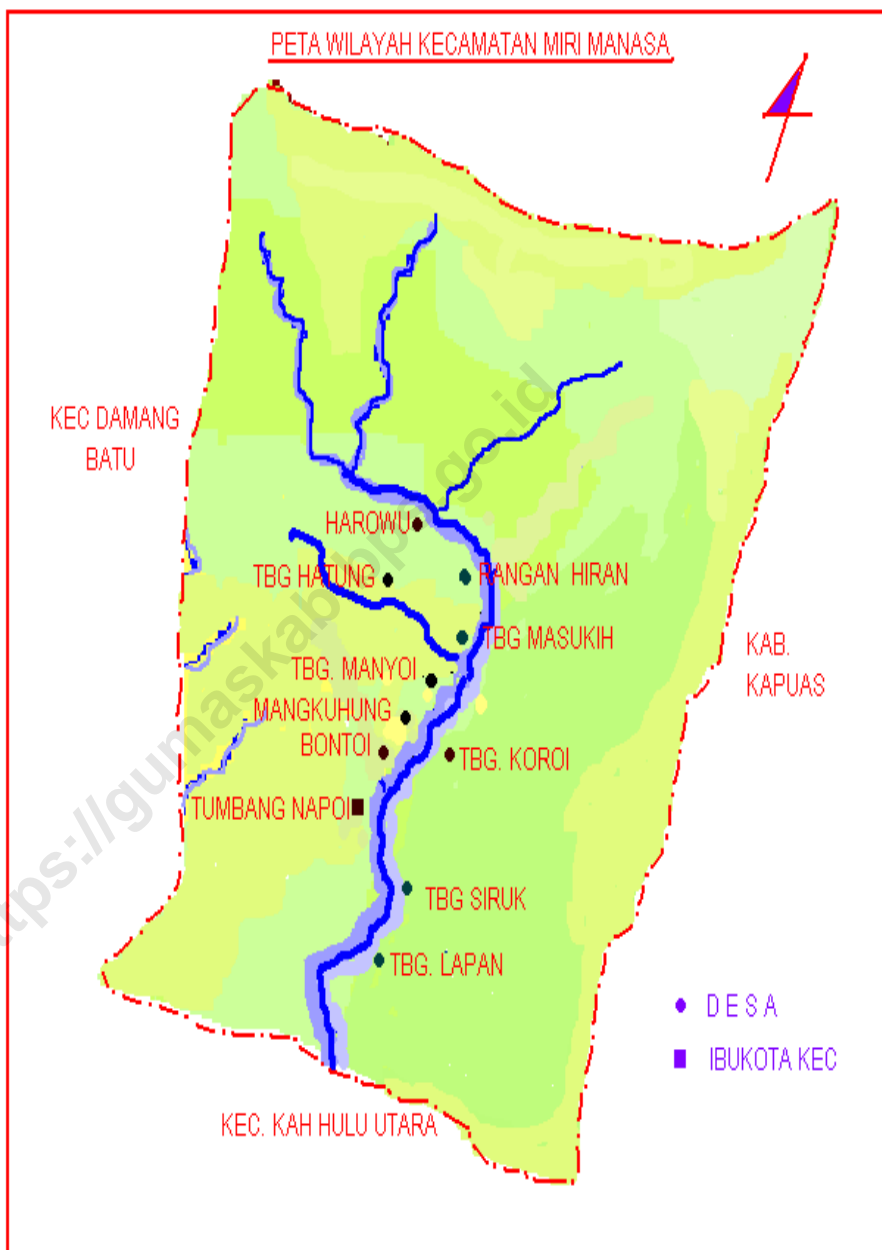
Data yang disajikan dalam bentuk tabel memuat keterangan nama desa/kelurahan, kependudukan, pendidikan, kesehatan, sosial budaya, perekonomian, perhubungan dan komunikasi dan pertanian, di mana semuanya akan menggambarkan ragam potensi yang ada di masing-masing desa/kelurahan yang ada di wilayah Kecamatan Miri Manasa.

Kepada semua pihak, baik dinas/instansi, Kepala Desa yang telah memberikan bantuan berupa data dan informasi sehingga terbitnya buku “*Miri Manasa dalam Angka 2011*” ini, disampaikan ucapan terima kasih, semoga kerja sama yang baik ini kita bina terus untuk masa-masa yang akan datang.

Akhirnya saran dan pendapat demi sempurnanya buku publikasi ini, untuk penerbitan yang akan datang kami sambut dengan senang hati

Tumbang Napoi, April 2011
KSK. Miri manasa,

KAROLINA SEPTIANI, SP.
NIP. 19860921 201003 2 001



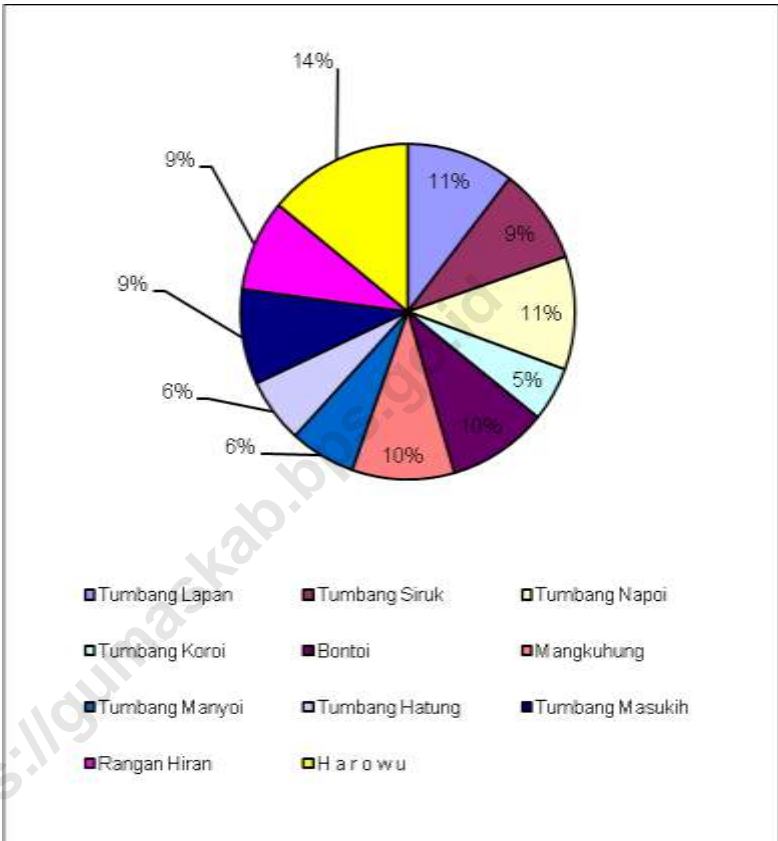
DAFTAR ISI

KATA PENGANTAR	i
KATA SAMBUTAN	ii
PETA WILAYAH KECAMATAN MIRI MANASA.....	iii
DAFTAR ISI	iv
GAMBAR	vi

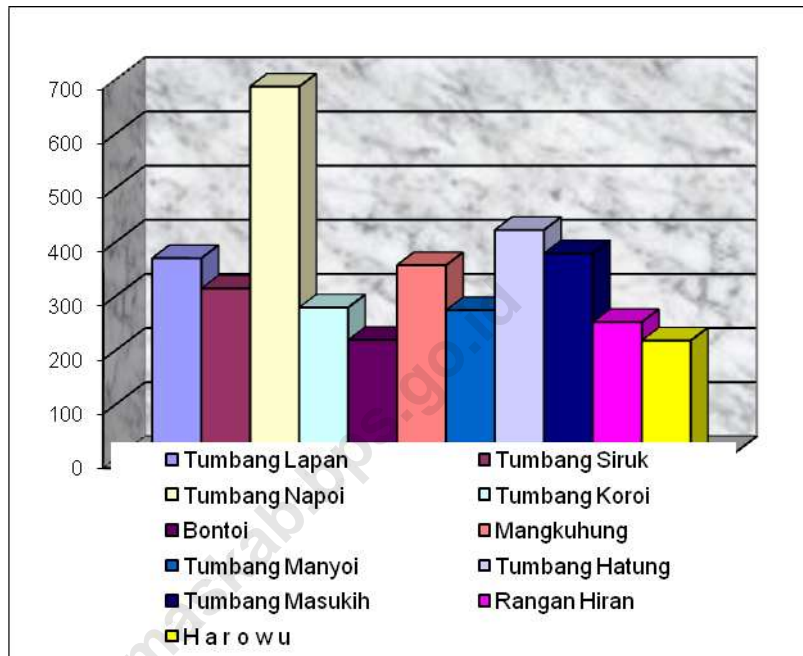
TABEL: 1	GEOGRAFI	
	1.1 LUAS WILAYAH KECAMATAN MIRI MANASA DIRINCI MENURUT DESA/KELURAHAN	1
	1.2 LUAS WILAYAH DIRINCI MENURUT PENGGUNAAN TANAH PER DESA/KELURAHAN	2
TABEL 2	PEMERINTAHAN	
	2.1. DESA/KELURAHAN MENURUT KATEGORI	3
	2.2. BANYAKNYA APARAT PEMERINTAHAN DESA	4
	2.3. PENDIDIKAN APARAT PEMERINTAHAN DESA MENURUT TINGKATANNYA	5
TABEL 3	PENDUDUK	
	3.1. BANYAKNYA PENDUDUK DAN KEPADATANNYA ...	6
	3.2. BANYAKNYA PENDUDUK DAN RATA-RATA PENDUDUK PER RUMAHTANGGA	7
	3.3. BANYAKNYA PENDUDUK MENURUT JENIS KELAMIN	8
	3.4. BANYAKNYA PENDUDUK MENURUT KEWARGANEGARAAN	9
	3.5. PENDUDUK USIA 7 – 15 TAHUN MENURUT STATUS SEKOLAH/TIDAK	10
	3.6. PENDUDUK MENURUT KELOMPOK UMUR	11
	3.7. BANYAKNYA PENDUDUK MENURUT UMUR	14
	3.8. BANYAKNYA KELAHIRAN DAN KEMATIAN	15
	3.9. BANYAKNYA MIGRASI MASUK/KELUAR	16
	3.10. ANGKA DAN TINGKAT PERTUMBUHAN PENDUDUK	17
TABEL 4	PENDIDIKAN	
	4.1. BANYAKNYA SEKOLAH TK, KELAS, MURID DAN GURU	18
	4.2. BANYAKNYA SD, KELAS DAN GURU	19
	4.3. BANYAKNYA SLTP NEGERI DAN SWASTA	20
	4.4. BANYAKNYA SLTA NEGERI DAN SWASTA	21

TABEL: 5	KESEHATAN DAN KELUARGA BERENCANA	
	5.1. BANYAKNYA SARANA KESEHATAN DAN TENAGA MEDIS	22
	5.2. BANYAKNYA KLINIK KB DAN POSYANDU	23
	5.3. BANYAKNYA PESERTA KB MENURUT JENIS KONTRASEPSI	24
	5.4. BANYAKNYA KELUARGA MISKIN	25
TABEL 6	PEREKONOMIAN	
	6.1. BANYAKNYA KUD DAN NON KUD	26
	6.2. BANYAKNYA SARAN PEREKONOMIAN	27
TABEL 7	AGAMA	
	7.1. BANYAKNYA TEMPAT IBADAH	28
	7.2. BANYAKNYA PEMELUK AGAMA	29
TABEL 8	PERHUBUNGAN DAN INFORMASI	
	8.1. PANJANG JALAN MENURUT FISIK	30
	8.2. BANYAKNYA KENDARAAN DARAT	31
	8.3. BANYAKNYA KENDARAAN SUNGAI	32
	8.4. JUMLAH KANTOR POS/POS PEMBANTU	33
TABEL 9	PERTANIAN	
	9.1. JUMLAH KELOMPOK TANI	34
	9.2. BANYAKNYA ALAT DAN MESIN PERTANIAN	35
	9.3. BANYAKNYA LAHAN TIDUR DIRINCI PER DESA	36

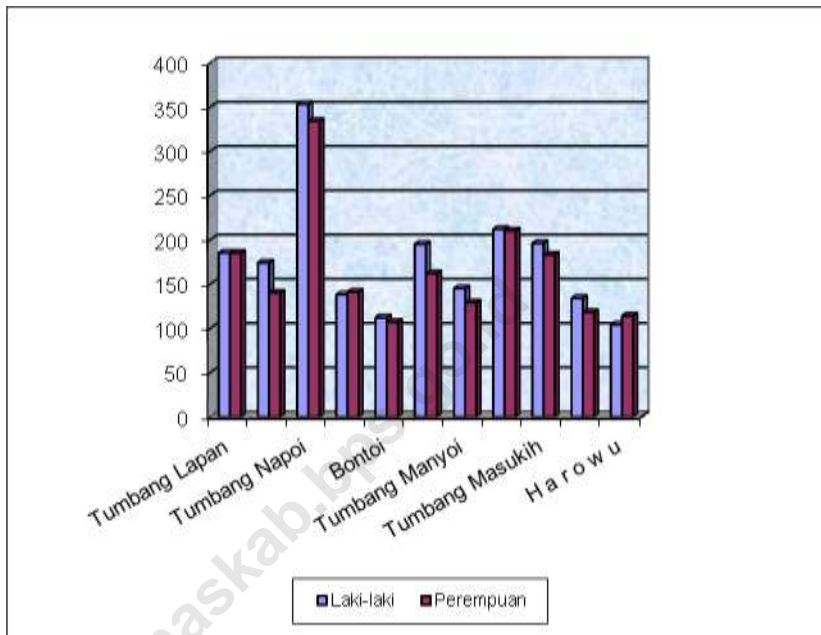
Grafik 1. Perbandingan Luas Wilayah Kecamatan Miri Manasa Menurut Desa/Kelurahan Tahun 2010



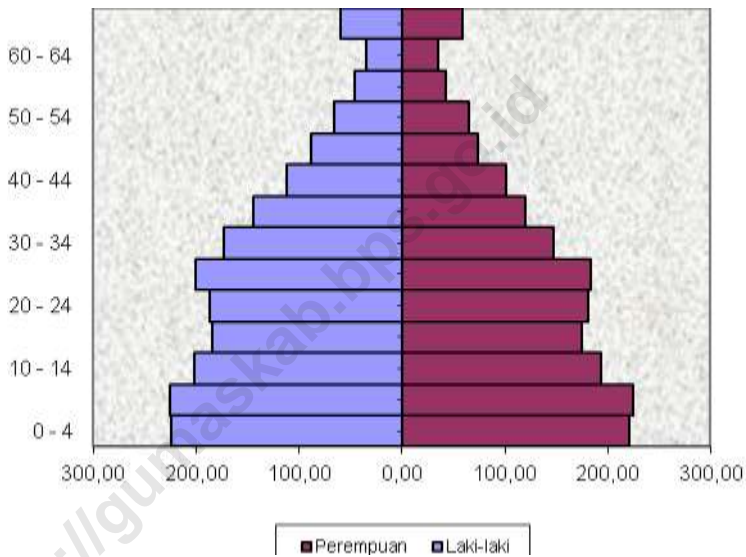
Grafik 2. Jumlah Penduduk Kecamatan Miri Manasa Per Desa Tahun 2010



Grafik 3. Jumlah Penduduk Kecamatan Miri Manasa Menurut Jenis Kelamin dan Desa Tahun 2010



Grafik 4. Piramida Penduduk Kecamatan Miri Manasa Tahun 2010



Tabel : 1.1. Luas Wilayah Kecamatan Dirinci Menurut Desa/Kelurahan (Km²)

Desa/Kelurahan	Luas (Km ²)	% Terhadap Luas Kecamatan
(1)	(2)	(3)
Tumbang Lapan	160	10,38
Tumbang Siruk	143	9,27
Tumbang Napoi	169	10,96
Tumbang Koroi	81	5,25
Bontoi	149	9,66
Mangkuhung	152	9,86
Tumbang Manyoi	98	6,36
Tumbang Hatung	96	6,23
Tumbang Masukih	142	9,21
Rangan Hiran	136	8,82
H a r o w u	216	14,01
Jumlah	1 542	100,00

MIRI MANASA DALAM ANGGKA 2011

Tabel : 1.2. Luas Wilayah Menurut Jenis Penggunaan Tanah Per Desa/Kelurahan (Km²)

Desa/Kelurahan	Tanah Sawah	Tanah Kering	Bangunan/ Pekarangan	Lain nya	Jum ah
(1)	(2)	(3)	(4)	(5)	(6)
Tumbang Lapan	-	67,94	2,09	89,97	160,00
Tumbang Siruk	-	54,70	2,01	86,29	143,00
Tumbang Napoi	-	131,00	1,87	36,13	169,00
Tumbang Koroi	-	31,58	0,12	49,30	81,00
Bontoi	-	110,85	0,08	38,07	149,00
Mangkuhung	-	104,53	0,08	47,39	152,00
Tumbang Manyoi	-	49,57	0,07	48,36	98,00
Tumbang Hatung	-	56,10	0,05	39,85	96,00
Tumbang Masukih	-	79,70	0,10	62,20	142,00
Rangan Hiran	-	99,38	0,09	36,53	136,00
H a r o w u	-	126,29	0,09	89,62	216,00
Jumlah	911,64	6,65	623,71	1 542,00	911,64

Tabel : 2.1. Desa/Kelurahan Dirinci Menurut Kategori Keadaan Tahun 2010

Desa/Kelurahan	Swa Daya	Swa Karya	Swa Sembada
(1)	(2)	(3)	(4)
Tumbang Lapan	-	√	-
Tumbang Siruk	√	-	-
Tumbang Napoi	-	-	√
Tumbang Koroi	√	-	-
Bontoi	√	-	-
Mangkuhung	-	√	-
Tumbang Manyoi	-	√	-
Tumbang Hatung	√	-	-
Tumbang Masukih	-	√	-
Rangan Hiran	-	√	-
H a r o w u	-	√	-
Jumlah	4	5	1

Tabel : 2.2. Banyaknya Aparat Pemerintah Desa/Kelurahan Dirinci Menurut Desa/Kelurahan Tahun 2010

Desa/Kelurahan	Pamong Desa/Kelurahan	RW/RK	RT
(1)	(2)	(3)	(4)
Tumbang Lapan	5	-	2
Tumbang Siruk	5	-	1
Tumbang Napoi	5	-	4
Tumbang Koroi	5	-	1
Bontoi	5	-	1
Mangkuhung	5	-	2
Tumbang Manyoi	5	-	2
Tumbang Hatung	5	-	2
Tumbang Masukih	5	-	2
Rangan Hiran	5	-	1
H a r o w u	5	-	1
Jumlah	45	-	19

Tabel : 2.3. Pendidikan Aparat Desa/Kelurahan Menurut Tingkatannya Per Desa/Kelurahan di Kec. Miri Manasa Tahun 2010

Desa/Kelurahan	SD	SLTP	SLTA	P.T.
(1)	(2)	(3)	(4)	(5)
Tumbang Lapan	2	2	-	1
Tumbang Siruk	5	-	-	-
Tumbang Napoi	2	2		1
Tumbang Koroi	3	2	-	-
Bontoi	2	2	-	1
Mangkuhung	2	1	2	-
Tumbang Manyoi	1	1	3	-
Tumbang Hatung	2	2	1	-
Tumbang Masukih	1	2	2	-
Rangan Hiran	3	2	-	-
H a r o w u	2	2	1	-
Jumlah	23	17	12	2

Tabel : 3.1. Banyaknya Penduduk Dan Kepadatannya Dirinci Menurut Desa/Kelurahan Tahun 2010

Desa/Kelurahan	Jumlah Penduduk	Luas (Km2)	Kepadatan Penduduk
(1)	(2)	(3)	(4)
Tumbang Lapan	370	160	2,31
Tumbang Siruk	314	143	2,20
Tumbang Napoi	687	169	4,07
Tumbang Koroi	279	81	3,44
Bontoi	219	149	1,47
Mangkuhung	357	152	2,35
Tumbang Manyoi	274	98	2,80
Tumbang Hatung	422	96	2,97
Tumbang Masukih	379	142	2,79
Rangan Hiran	252	136	1,17
H a r o w u	218	216	2,27
Jumlah	3 771	1 542	2,45

Tabel : 3.2. Banyaknya Rumah tangga dan Rata-Rata Penduduk Per Rumah-Tangga Dirinci Per Desa/Kelurahan

Desa/Kelurahan	Jumlah Rumah Tangga	Rata-Rata Penduduk Per Rumah Tangga
(1)	(2)	(3)
Tumbang Lapan	88	4,20
Tumbang Siruk	89	3,53
Tumbang Napoi	196	3,51
Tumbang Koroi	64	4,36
Bontoi	55	3,98
Mangkuhung	73	4,89
Tumbang Manyoi	52	5,27
Tumbang Hatung	117	3,61
Tumbang Masukih	77	4,92
Rangan Hiran	71	3,55
H a r o w u	54	4,04
Jumlah	936	4,03

Tabel : 3.3. Banyaknya Penduduk Dirinci Menurut Jenis Kelamin Per Desa/Kelurahan Tahun 2010

Desa/Kelurahan	Laki-laki	Perempuan	Jumlah	Sex Ratio
(1)	(2)	(3)	(4)	(5)
Tumbang Lapan	185	185	370	100,00
Tumbang Siruk	174	140	314	124,29
Tumbang Napoi	353	334	687	105,69
Tumbang Koroi	138	141	279	97,87
Bontoi	112	107	219	104,67
Mangkuhung	195	162	357	120,37
Tumbang Manyoi	145	129	274	112,40
Tumbang Hatung	212	210	422	100,95
Tumbang Masukih	196	183	379	107,10
Rangan Hiran	134	118	252	113,56
H a r o w u	104	114	218	91,23
Jumlah	1 948	1 823	3 771	106,86

Tabel : 3.4. Banyaknya Penduduk Dirinci Menurut Kewarganegaraan Per Desa/Kelurahan Tahun 2010

Desa/Kelurahan	WNI	WNA	Jumlah
(1)	(2)	(3)	(4)
Tumbang Lapan	370	-	370
Tumbang Siruk	314	-	314
Tumbang Napoi	687	-	687
Tumbang Koroi	279	-	279
Bontoi	219	-	219
Mangkuhung	357	-	357
Tumbang Manyoi	274	-	274
Tumbang Hatung	422	-	422
Tumbang Masukih	379	-	379
Rangan Hiran	252	-	252
H a r o w u	218	-	218
Jumlah	3 771	-	3 771

Tabel : 3.5. Banyaknya Penduduk Menurut Kelompok Umur Dan Jenis Kelamin Tahun 2010

Kelompok Umur	Laki-Laki	Perempuan	Jumlah
(1)	(2)	(3)	(4)
0 - 4	224	221	445
5 - 9	226	225	451
10 - 14	202	193	395
15 - 19	184	175	359
20 - 24	187	181	368
25 - 29	201	184	385
30 - 34	173	147	320
35 - 39	145	120	265
40 - 44	112	101	213
45 - 49	88	74	162
50 - 54	66	65	131
55 - 59	46	43	89
60 - 64	35	35	70
65 +	59	59	118
JUMLAH	1 948	1 823	3 771

Tabel : 3.6. Banyaknya Penduduk Menurut Umur Dan Jenis Kelamin Tahun 2010

Umur	Laki-Laki	Perempuan	Jumlah
(1)	(2)	(3)	(4)
0	43	40	83
1	44	43	87
2	45	45	90
3	46	46	92
4	46	47	93
5	46	47	93
6	46	46	92
7	45	45	90
8	45	44	89
9	44	43	87
10	43	41	84
11	41	40	81
12	40	38	78
13	39	37	76
14	39	37	76
15	38	36	74
16	37	35	72
17	36	35	71
18	36	35	71
19	37	34	71
20	37	35	72
21	37	36	73
22	37	36	73
23	38	37	75

Lanjutan Tabel 3.6. :

Umur	Laki-Laki	Perempuan	Jumlah
(1)	(2)	(3)	(4)
24	38	37	75
25	40	37	77
26	41	38	79
27	41	38	79
28	40	36	76
29	39	35	74
30	37	33	70
31	36	31	67
32	34	29	63
33	33	28	61
34	33	26	59
35	31	26	57
36	30	25	55
37	29	24	53
38	28	23	51
39	27	22	49
40	25	22	47
41	23	21	44
42	22	21	43
43	21	19	40
44	21	18	39
45	19	17	36
46	19	15	34
47	18	14	32
48	17	14	31
49	15	14	29
50	15	14	29
51	14	14	28
52	13	13	26

Lanjutan Tabel 3.7. :

Umur	Laki-Laki	Perempuan	Jumlah
(1)	(2)	(3)	(4)
53	12	13	25
54	12	11	23
55	11	10	21
56	10	9	19
57	9	8	17
58	8	8	16
59	8	8	16
60	7	7	14
61	7	7	14
62	7	7	14
63	7	7	14
64	7	7	14
65 +	59	59	118
Jumlah	1 948	1 823	3 771

Tabel : 3.8. Banyaknya Kelahiran dan Kematian Penduduk Menurut Desa/Kelurahan Tahun 2010

Desa/Kelurahan	Kelahiran	Kematian
(1)	(2)	(3)
Tumbang Lapan
Tumbang Siruk
Tumbang Napoi
Tumbang Koroi
Bontoi
Mangkuhung
Tumbang Manyoi
Tumbang Hatung
Tumbang Masukih
Rangan Hiran
H a r o w u
Jumlah

... : Data Tidak Tersedia

Tabel : 3.9. Banyaknya Penduduk Migrasi Masuk Dan Migrasi Keluar Menurut Desa/ Kelurahan

Desa/Kelurahan	Migrasi Masuk	Migrasi Keluar
(1)	(2)	(3)
Tumbang Lapan
Tumbang Siruk
Tumbang Napoi
Tumbang Koroï
Bontoi
Mangkuhung
Tumbang Manyoi
Tumbang Hatung
Tumbang Masukih
Rangan Hiran
H a r o w u
Jumlah

... : Data Tidak Tersedia

Tabel : 3.10. Angka & Persentase Pertumbuhan Penduduk Tahun 2009 - 2010 Menurut Desa/Kelurahan

Desa/Kelurahan	Penduduk		Angka Pertum buan	Persentase Pertumbuhan
	2009	2010		
(1)	(2)	(3)	(4)	(5)
Tumbang Lapan	330	370	40	12,12
Tumbang Siruk	147	314	167	113,61
Tumbang Napoi	773	687	(86)	(11,13)
Tumbang Koroi	205	279	74	36,10
Bontoi	181	219	38	20,99
Mangkuhung	241	357	116	48,13
Tumbang Manyoi	289	274	(15)	(5,19)
Tumbang Hatung	168	422	254	151,19
Tumbang Masukih	360	379	19	5,28
Rangan Hiran	241	252	11	4,56
H a r o w u	188	218	30	15,96
JUMLAH	3 123	3 771	648	20,75

Tabel : 4.1. Banyaknya Sekolah TK, Kelas, Murid dan Guru Menurut Desa/Kelurahan Tahun 2010

Desa/Kelurahan	Jumlah			
	TK	Kelas	Murid	Guru
(1)	(2)	(3)	(4)	(5)
Tumbang Lapan
Tumbang Siruk
Tumbang Napoi
Tumbang Koroi
Bontoi
Mangkuhung
Tumbang Manyoi
Tumbang Hatung
Tumbang Masukih
Rangan Hiran
H a r o w u
Jumlah

... : Data Tidak Tersedia

Tabel : 4.2. Banyaknya SD, Kelas, Murid Dan Guru Menurut Desa/Kelurahan Tahun 2010

Desa/Kelurahan	SD	Kelas	Murid	Guru
(1)	(2)	(3)	(4)	(5)
Tumbang Lapan	1	6	67	5
Tumbang Siruk	1	3	35	4
Tumbang Napoi	1	6	149	8
Tumbang Koroï	1	6	28	4
Bontoï	1	6	41	5
Mangkuhung	1	6	64	7
Tumbang Manyoi	1	6	58	6
Tumbang Hatung	1	6	47	5
Tumbang Masukih	2	9	126	13
Rangan Hiran	1	6	55	6
Harowu	1	6	35	4
Jumlah	12	66	705	67

Tabel : 4.3. Banyaknya SLTP, Murid dan Guru Menurut Desa/Kelurahan Tahun 2010

Desa/Kelurahan	Negeri	Swasta	Murid	Guru
(1)	(2)	(3)	(4)	(5)
Tumbang Lapan	-	-	-	-
Tumbang Siruk	-	-	-	-
Tumbang Napoi	1		63	5
Tumbang Koroï	-	-	-	-
Bontoi	-	-	-	-
Mangkuhung	-	-	-	-
Tumbang Manyoi		1	24	5
Tumbang Hatung	-	-	-	-
Tumbang Masukih	1	-	57	7
Rangan Hiran	-	-	-	-
H a r o w u	-	-	-	-
Jumlah	2	1	144	17

Tabel : 4.4. Banyaknya SLTA, Murid dan Guru Menurut Desa/Kelurahan Tahun 2010

Desa/Kelurahan	Negeri	Swasta	Murid	Guru
(1)	(2)	(3)	(4)	(5)
Tumbang Lapan
Tumbang Siruk
Tumbang Napoi
Tumbang Koroï
Bontoi
Mangkuhung
Tumbang Manyoi
Tumbang Hatung
Tumbang Masukih
Rangan Hiran
H a r o w u
Jumlah

... : Data Tidak Tersedia

Tabel : 5.1. Jumlah Sarana Kesehatan dan Tenaga Kesehatan Menurut Desa/Kelurahan Tahun 2010

Desa/Kelurahan	Rumah Sakit	Puskesmas/ PUSTU	Tenaga Kesehatan			Dukun
			Dokter	Bidan	Paramedis	
(1)	(2)	(3)	(4)	(5)	(6)	(7)
Tumbang Lapan	-	1	-		1	1
Tumbang Siruk	-	-	-	-	-	1
Tumbang Napoi	-	1	-	3	4	7
Tumbang Koroi	-	-	-	-	1	1
Bontoi	-	1	-	-	1	1
Mangkuhung	-	1	-	-	1	2
Tumbang Manyoi	-	1	-	-	1	1
Tumbang Hatung	-	1	-	-	1	1
Tumbang Masukih	-	1	-	4	5	1
Rangan Hiran	-	1	-	-	1	1
H a r o w u	-	1	-	-	1	1
Jumlah	-	9	-	7	17	18

Tabel : 5.2. Jumlah Klinik KB, Pos Yandu, Kader KB Menurut Desa/Kelurahan Tahun 2010

Desa/Kelurahan	Klinik KB	Posyandu	Kader
(1)	(2)	(3)	(4)
Tumbang Lapan
Tumbang Siruk
Tumbang Napoi
Tumbang Koroi
Bontoi
Mangkuhung
Tumbang Manyoi
Tumbang Hatung
Tumbang Masukih
Rangan Hiran
H a r o w u
Jumlah

... : Data Tidak Tersedia

Tabel : 5.3. Jumlah Peserta KB Menurut Jenis Kontrasepsi Yang Digunakan Per Desa/Kelurahan Tahun 2010

Desa/Kelurahan	Jenis Kontrasepsi						Jumlah
	Pil	IUD	Kon dom	Sun tik	Imp lant	MOW	
(1)	(2)	(3)	(4)	(5)	(6)	(7)	(8)
Tumbang Lapan
Tumbang Siruk
Tumbang Napoi
Tumbang Koroï
Bontoi
Mangkuhung
Tumbang Manyoi
Tumbang Hatung
Tumbang Masukih
Rangan Hiran
H a r o w u
Jumlah

... : Data Tidak Tersedia

Tabel : 5.4. Banyaknya Keluarga Miskin Dirinci Menurut Desa/Kelurahan Tahun 2010

Desa/Kelurahan	Banyaknya Keluarga		Jumlah Keluarga	Jumlah Jiwa
	Miskin Sekali	Miskin		
(1)	(2)	(3)	(4)	(5)
Tumbang Lapan
Tumbang Siruk
Tumbang Napoi
Tumbang Koroï
Bontoi
Mangkuhung
Tumbang Manyoi
Tumbang Hatung
Tumbang Masukih
Rangan Hiran
H a r o w u
Jumlah

... : Data Tidak Tersedia

Tabel : 6.1. Banyaknya Koperasi Unit Desa/Kelurahan (KUD) dan Koperasi Non KUD Menurut Desa/Kelurahan Tahun 2010

Desa/Kelurahan	Koperasi Unit Desa (KUD)	Koperasi Non KUD	Jumlah
(1)	(2)	(3)	(4)
Tumbang Lapan	-	-	-
Tumbang Siruk	-	-	-
Tumbang Napoi	-	1	1
Tumbang Koroi	-	-	-
Bontoi	-	-	-
Mangkuhung	-	1	1
Tumbang Manyoi	-	1	1
Tumbang Hatung	-	-	-
Tumbang Masukih	-	1	1
Rangan Hiran	-	-	-
H a r o w u	-	-	-
Jumlah	-	4	4

Tabel : 6.2. Banyaknya Sarana Perekonomian Menurut Desa/Kelurahan Tahun 2010

Desa/Kelurahan	Sarana Perekonomian		
	Pasar	Toko/ Kios	Warung/ Lainnya
(1)	(2)	(3)	(4)
Tumbang Lapan	-	6	3
Tumbang Siruk	-	1	1
Tumbang Napoi	-	12	7
Tumbang Koroi	-	3	1
Bontoi	-	3	2
Mangkuhung	-	5	2
Tumbang Manyoi	-	6	1
Tumbang Hatung	-	3	1
Tumbang Masukih	-	6	3
Rangan Hiran	-	4	1
H a r o w u	-	3	1
Jumlah	-	52	23

Tabel : 7.1. Banyaknya Tempat Ibadah Menurut Desa/Kelurahan Tahun 2010

Desa/Kelurahan	Mesjid	Langgar/ Mushola	Gereja	Pura/ Balai Kaha ringan	Kuil
(1)	(2)	(3)	(4)	(5)	(6)
Tumbang Lapan	-	-	2	1	-
Tumbang Siruk	-	-	-	-	-
Tumbang Napoi	-	-	3	1	-
Tumbang Koroi	-	-	1	1	-
Bontoi	-	-	1	-	-
Mangkuhung	-	-	1	-	-
Tumbang Manyoi	-	-	2	1	-
Tumbang Hatung	-	-	1	1	-
Tumbang Masukih	-	-	2	-	-
Rangan Hiran	-	-	1	-	-
H a r o w u	-	-	-	1	-
Jumlah	-	-	14	6	-

Tabel : 7.2. Banyaknya Pemeluk Agama Dirinci Menurut Desa/Kelurahan / Kelurahan Tahun 2010

Desa/Kelurahan	Kris ten	Kato lik	Is lam	Kaha ringan	Bu dha	Jum lah
(1)	(2)	(3)	(4)	(5)	(6)	(7)
Tumbang Lapan
Tumbang Siruk
Tumbang Napoi
Tumbang Koroi
Bontoi
Mangkuhung
Tumbang Manyoi
Tumbang Hatung
Tumbang Masukih
Rangan Hiran
H a r o w u
Jumlah

... : Data Tidak Tersedia

Tabel : 8.1. Panjang Jalan Menurut Fisik Per Desa/Kelurahan Keadaan Tahun 2010

Desa/Kelurahan	Jalan Aspal (Km)	Jalan Diperkeras (Km)	Jalan Tanah (Km)
(1)	(2)	(3)	(4)
Tumbang Lapan
Tumbang Siruk
Tumbang Napoi
Tumbang Koroi
Bontoi
Mangkuhung
Tumbang Manyoi
Tumbang Hatung
Tumbang Masukih
Rangan Hiran
H a r o w u
Jumlah

... : Data Tidak Tersedia

Tabel : 8.2. Banyaknya Kendaraan Darat Bermotor Dan Tidak Bermotor Menurut Desa/Kelurahan Tahun 2010

Desa/Kelurahan	Kendaraan Bermotor		Kend. Tdk Bermotor	
	Roda Empat	Roda Dua	Becak	Sepeda
(1)	(2)	(3)	(4)	(5)
Tumbang Lapan	-	12	-	4
Tumbang Siruk	-	2	-	-
Tumbang Napoi	2	29	-	8
Tumbang Koroi	2	5	-	2
Bontoi	-	2	-	-
Mangkuhung	1	4	-	-
Tumbang Manyoi	-	11	-	3
Tumbang Hatung	1	18	-	2
Tumbang Masukih	12	51	-	8
Rangan Hiran	1	11	-	-
H a r o w u	-	5	-	-
Jumlah	-	123		27

Tabel : 8.3. Banyaknya Kendaraan Sungai Menurut Desa/Kelurahan Tahun 2010

Desa/Kelurahan	Bermotor			Jukung
	Kapal Motor	Speedboat/ Longboat	Klotok	
(1)	(2)	(3)	(4)	(5)
Tumbang Lapan	3	-	24	10
Tumbang Siruk	1	-	7	15
Tumbang Napoi	6	-	45	40
Tumbang Koroi	2	-	20	20
Bontoi	1	-	15	5
Mangkuhung	3	-	24	37
Tumbang Manyoi	2	-	34	30
Tumbang Hatung	-	-	23	30
Tumbang Masukih	1	-	25	40
Rangan Hiran	-	-	23	30
H a r o w u	-	-	24	35
Jumlah	19	-	264	292

Tabel : 8.4. Jumlah Kantor Pos/Pos Pembantu, Rumah Pos, Kepemilikan Televisidan Radio Dirinci Per Desa/Kelurahan

Desa/Kelurahan	Kantor Pos/Pos Pembantu	Rumah Pos	Televisi	Radio
(1)	(2)	(3)	(4)	(5)
Tumbang Lapan	-	-	10	24
Tumbang Siruk	-	-	5	13
Tumbang Napoi	-	-	40	33
Tumbang Koroi	-	-	14	16
Bontoi	-	-	7	20
Mangkuhung	-	-	14	26
Tumbang Manyoi	-	-	20	24
Tumbang Hatung	-	-	6	27
Tumbang Masukih	-	-	18	28
Rangan Hiran	-	-	9	12
H a r o w u	-	-	8	19
Jumlah	-	-	151	242

Tabel : 9.1. Jumlah Kelompok Tani Menurut Kelas Per Desa/Kelurahan Tahun 2010

Desa/Kelurahan	Jumlah Kelompok Tani	Kelas			
		Belum	Pemula	Lanjut	Madya
(1)	(2)	(3)	(4)	(5)	(6)
Tumbang Lapan
Tumbang Siruk
Tumbang Napoi
Tumbang Koroi
Bontoi
Mangkuhung
Tumbang Manyoi
Tumbang Hatung
Tumbang Masukih
Rangan Hiran
H a r o w u
Jumlah

... : Data Tidak Tersedia

Tabel : 9.2. Banyaknya Alat-Alat dan Mesin Pertanian di
Kec. Miri Manasa Akhir Tahun 2010

Jenis Peralatan/Mesin	Jumlahnya
(1)	(2)
1. Traktor Roda Dua	-
2. Hand Sprayer	26
3. Emposan Tikus	-
4. Pompa Air	-
5. Sabit Bergerigi	-
6. Of Pedal Thresher	-
7. Of Power Thresher	-
8. Penggilingan Padi Kecil	16
9. Rice Remeling Unit (Rmu)	-
10. Pemipil Jagung	-
11. Pamarut Singkong	-

Tabel : 9.3. Jumlah Tanaman Karet Dan Produksinya Dirinci Menurut Desa/Kelurahan Tahun 2010

Desa/Kelurahan	Luas Tanam (Ha.)	Luas Panen (Ha.)	Produksi (Ton)
(1)	(2)	(3)	(4)
Tumbang Lapan
Tumbang Siruk
Tumbang Napoi
Tumbang Koroi
Bontoi
Mangkuhung
Tumbang Manyoi
Tumbang Hatung
Tumbang Masukih
Rangan Hiran
H a r o w u
Jumlah

... : Data Tidak Tersedia