

Kecamatan KOTO SALAK DALAM ANGKA 2023



**BADAN PUSAT STATISTIK
KABUPATEN DHARMASRAYA**

Kecamatan KOTO SALAK DALAM ANGKA 2023



KECAMATAN KOTO SALAK DALAM ANGKA 2023

ISSN: -

No. Publikasi : 13110.2313

Katalog 1 102001.1311021

Ukuran Buku: 14,8 cm x 21 cm

Jumlah Halaman: xxviii + 86 hal

Naskah/*Manuscript*:

Naskah :

BPS Kabupaten Dharmasraya

Penyunting :

BPS Kabupaten Dharmasraya

Desain Cover:

BPS Kabupaten Dharmasraya

Ilustrasi Cover :

BPS Kabupaten Dharmasraya

Diterbitkan oleh :

©BPS Kabupaten Dharmasraya

Dicetak oleh : CV. Adyta (Cetakan I/ *Edition I*)

Sumber Ilustrasi :

freepik.com

Dilarang mengumumkan, mendistribusikan, mengomunikasikan, dan/atau menggandakan sebagian atau seluruh isi buku ini untuk tujuan komersil tanpa izin tertulis dari Badan Pusat Statistik Kabupaten Dharmasraya (UU No. 28 Tahun 2014 Tentang Hak Cipta Pasal 43 huruf b).

TIM PENYUSUN

Pengarah

Taufik Amnul Hayat SST, M.Si.

Penanggung Jawab

Taufik Amnul Hayat SST, M.Si.

Penyunting

Tri Handayani SST, M.Sc

Syafiq Wahyu Hidayat, S.Tr.Stat.

Latifa Ramadhani Jamal

Pengolah Data dan Penulis Naskah

Tri Handayani SST, M.Sc

Syafiq Wahyu Hidayat, S.Tr.Stat.

Latifa Ramadhani Jamal, S.Tr.Stat.

Penata Letak

Tri Handayani SST, M.Sc

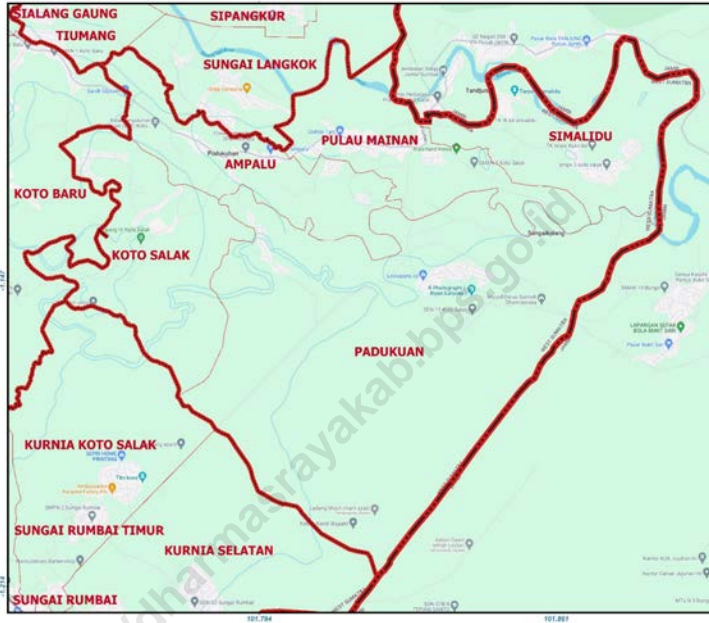
Syafiq Wahyu Hidayat, S.Tr.Stat.

Latifa Ramadhani Jamal, S.Tr.Stat.

KONTRIBUTOR DATA

1. Kementerian Dalam Negeri
2. Pemerintah Daerah Kabupaten Dharmasraya
3. UPT BPTP Kabupaten Dharmasraya
4. Dinas Kependudukan dan Catatan Sipil Kabupaten Dharmasraya
5. Kementerian Pendidikan dan Kebudayaan
6. Dinas Pendidikan Kabupaten Dharmasraya
7. Dinas Kesehatan Kabupaten Dharmasraya
8. RSUD Sungai Dareh
9. RSUD Sungai Rumbai
10. Dinas Sosial, Pengendalian Penduduk, Keluarga Berencana, Pemberdayaan Perempuan, dan Perlindungan Anak Kabupaten Dharmasraya
11. Dinas Pertanian Kabupaten Dharmasraya
12. Dinas Pangan dan Perikanan Kabupaten Dharmasraya
13. Dinas Kebudayaan, Pariwisata, Pemuda dan Olahraga Kabupaten Dharmasraya
14. UPTD PKB Dinas Perhubungan Kabupaten Dharmasraya
15. UPTD Pengelolaan Pendapatan Daerah Kabupaten Dharmasraya
16. PT POS Indonesia (Persero) Kota Sawahlunto
17. Dinas Koperasi, Usaha Kecil, Menengah, dan Perdagangan Kabupaten Dharmasraya
18. Dinas Penanaman Modal dan Pelayanan Terpadu Satu Pintu Kabupaten Dharmasraya

PETA WILAYAH KECAMATAN KOTO SALAK



BKIA
Badan Koordinasi Wilayah

LEGENDA
Batas Wilayah Kota Salak

- Batas Wilayah Provinsi (*)
- Batas Wilayah Kabupaten/Kota (*)
- Batas Wilayah Kecamatan (*)
- Batas Wilayah Kelurahan/Desa (*)
- Batas Wilayah Sungai (Pengaliran Sementara)
- Batas Wilayah Desa, Lurah

BADAN PUSAT STATISTIK

Provinsi
Kabupaten/Kota
Kecamatan

1. Nama Kecamatan: Koto Salak
2. Kode Kecamatan: 010101
3. Kode Desa: 010101010101

1. Nama Kecamatan: Koto Salak
2. Kode Kecamatan: 010101
3. Kode Desa: 010101010101

KEPALA BPS KABUPATEN DHARMASRAYA



Taufik Amnul Hayat SST, M.Si.



KATA PENGANTAR

Kecamatan Koto Salak Dalam Angka 2023 merupakan publikasi tahunan yang diterbitkan oleh BPS Kabupaten Dharmasraya. Publikasi ini diharapkan dapat membantu melengkapi penyusunan rencana pembangunan di Kabupaten Dharmasraya.

Publikasi ini dapat terwujud berkat kerja sama dan bantuan dari berbagai pihak baik instansi pemerintah maupun swasta. Kepada semua pihak yang telah memberikan bantuan disampaikan penghargaan dan terima kasih yang sebesar-besarnya.

Walaupun publikasi ini telah disiapkan sebaik-baiknya, namun disadari masih ada kekurangan dan kesalahan yang terjadi. Untuk perbaikan publikasi ini, tanggapan dan saran yang bersifat konstruktif dari para pemakai sangat diharapkan.

Pulau Punjung , September 2023
Kepala BPS
Kabupaten Dharmasraya

Taufik Amnul Hayat SST, M.Si.

DAFTAR ISI

	Halaman
Kata Pengantar.....	xii
Daftar Isi.....	xiii
Daftar Tabel.....	xv
Daftar Gambar.....	xxi
Penjelasan Umum.....	xxiii
Daftar Singkatan.....	xxv
1. Geografi dan Iklim.....	1
2. Pemerintahan.....	11
3. Penduduk.....	21
4. Sosial dan Kesejahteraan Rakyat.....	31
5. Pertanian.....	59
6. Pariwisata, Transportasi, dan Komunikasi.....	73
7. Perbankan, Koperasi, dan Perdagangan.....	87

DAFTAR TABEL

	Halaman Page
1. GEOGRAFI DAN IKLIM	
1.1 KEADAAN GEOGRAFI	
1.1.1 Luas Daerah Menurut Desa/Nagari di Kecamatan Koto Salak, 2022	7
1.1.2 Jarak ke Ibukota Kecamatan dan Ibukota Kabupaten/Kota Menurut Desa/Nagari di Kecamatan Koto Salak (km), 2022	8
2. PEMERINTAHAN	
2.1 WILAYAH ADMINISTRATIF	
2.1.1 Jumlah Jorong Menurut Desa/Nagari di Kecamatan Koto Salak, 2022	14
2.2 SUMBER DAYA MANUSIA	
2.2.1 Jumlah Pegawai Negeri Sipil Menurut Pemerintah Daerah dan Jenis Kelamin, 2022	15
2.2.2 Jumlah Pegawai Negeri Sipil Pemerintah Daerah Kecamatan Koto Salak Menurut Tingkat Pendidikan dan Jenis Kelamin, 2022	16
3. PENDUDUK/POPULATION	
3.1 Penduduk, Distribusi Persentase Penduduk, Kepadatan Penduduk, Rasio Jenis Kelamin Penduduk Menurut Desa/Nagari di Kecamatan Koto Salak, 2022	22
3.2 Jumlah Penduduk Menurut Kelompok Umur dan Jenis Kelamin di Kecamatan Koto Salak, 2022	24
4. SOSIAL DAN KESEJAHTERAAN RAKYAT	

4.1	PENDIDIKAN	
4.1.1	Banyaknya Desa ¹ /Nagari yang Memiliki Fasilitas Sekolah Menurut Tingkat Pendidikan di Kecamatan Koto Salak, 2020–2022	31
4.1.2	Jumlah Sekolah Menurut Tingkat Pendidikan di Kecamatan Koto Salak, 2021/2022 dan 2022/2023	32
4.1.3	Jumlah Guru Menurut Tingkat Pendidikan di Kecamatan Koto Salak, 2021/2022 dan 2022/2023	33
4.1.4	Jumlah Murid Menurut Tingkat Pendidikan di Kecamatan Koto Salak, 2021/2022 dan 2022/2023	34
4.2	KESEHATAN	
4.2.1	Banyaknya Desa ¹ /Nagari yang Memiliki Sarana Kesehatan Menurut Jenis Sarana Kesehatan di Kecamatan Koto Salak, 2020–2022	35
4.2.2	Banyaknya Warga Penderita Kekurangan Gizi Menurut Desa/Nagari di Kecamatan Koto Salak, 2021	36
4.3	PERUMAHAN DAN LINGKUNGAN	
4.3.1	Banyaknya Desa ¹ /Nagari Menurut Sumber Air Minum Sebagian Besar Keluarga di Kecamatan Koto Salak, 2020–2022	37
4.3.2	Banyaknya Keluarga Menurut Desa/Nagari dan Jenis Pengguna Listrik di Kecamatan Koto Salak, 2022	38
4.3.3	Banyaknya Desa ¹ /Nagari Menurut Sumber Penerangan Jalan Utama Desa/Nagari di Kecamatan Koto Salak, 2020–2022	39
4.3.4	Banyaknya Desa ¹ /Nagari Menurut Penggunaan Fasilitas Tempat Buang Air Besar Sebagian Besar Keluarga di Kecamatan Koto Salak, 2020–2022	40

4.3.5	Banyaknya Desa/Nagari Menurut Jenis Bahan Bakar untuk Memasak yang Digunakan Sebagian Besar Keluarga di Kecamatan Koto Salak, 2022	41
4.4	AGAMA DAN SOSIAL LAINNYA	
4.4.1	Jumlah Tempat Peribadatan Menurut Desa/Nagari di Kecamatan Koto Salak, 2022	42
4.4.2	Banyaknya Kejadian Bencana Alam Menurut Desa/Nagari dan Jenis Bencana Alam di Kecamatan Koto Salak, 2021	43
4.4.3	Banyaknya Korban Jiwa Akibat Bencana Alam Menurut Desa/Nagari dan Jenis Bencana Alam di Kecamatan Koto Salak, 2021	46
4.4.4	Keberadaan Fasilitas/Upaya Antisipasi/Mitigasi Bencana Alam Menurut Desa/Nagari di Kecamatan Koto Salak, 2022	49
4.4.5	Banyaknya Desa/Nagari yang Memiliki Kelompok Kegiatan Olahraga Menurut Jenis Olahraga dan Ketersediaan Fasilitas/Lapangan Olahraga di Kecamatan Koto Salak, 2022	51
5.	PERTANIAN	
5.1	Luas Panen Tanaman Sayuran dan Buah-buahan Semusim Menurut Jenis Tanaman di Kecamatan Koto Salak (ha), 2019–2022	59
5.2	Produksi Tanaman Sayuran dan Buah-buahan Semusim Menurut Jenis Tanaman di Kecamatan Koto Salak (kuintal), 2019–2022	60
5.3	Luas Panen Tanaman Biofarmaka Menurut Jenis Tanaman di Kecamatan Koto Salak (m ²), 2019–2022	61
5.4	Produksi Tanaman Biofarmaka Menurut Jenis Tanaman di Kecamatan Koto Salak (kg), 2019–2022	

	Halaman Page
.....	62
5.5 Produksi Buah-Buahan dan Sayuran Tahunan Menurut Jenis Tanaman di Kecamatan Koto Salak (kuintal), 2019–2022	63
.....	63
6. PARIWISATA, TRANSPORTASI, DAN KOMUNIKASI	
6.1 PARIWISATA	
6.1.1 Jumlah Sarana Akomodasi Menurut Desa/Nagari dan Jenis Akomodasi di Kecamatan Koto Salak, 2022	72
.....	72
6.2 TRANSPORTASI	
6.2.1 Prasarana dan Sarana Transportasi Antar Desa/Nagari Menurut Desa/Nagari di Kecamatan Koto Salak, 2022	73
.....	73
6.3 KOMUNIKASI	
6.2.2 Keberadaan Kantor Pos/Pos Pembantu/Rumah Pos, Pos Keliling, dan Perusahaan/Agen Jasa Ekspedisi Swasta Menurut Desa/Nagari di Kecamatan Koto Salak, 2022	75
.....	75
6.3.1 Jumlah Menara Telepon seluler dan Operator Layanan Komunikasi Telepon Seluler Menurut Desa/ Nagari di Kecamatan Koto Salak, 2022	76
.....	76
6.3.2 Kekuatan Sinyal Telepon Seluler dan Jenis Sinyal Internet Telepon Seluler Menurut Desa/Nagari di Kecamatan Koto Salak, 2022	77
.....	77
7. PERBANKAN, KOPERASI, DAN PERDAGANGAN	
7.1 Banyaknya Sarana Lembaga Keuangan Bank Menurut Desa/ Nagari dan Jenis Bank di Kecamatan Koto Salak, 2022	84
.....	84
7.2 Banyaknya Koperasi Aktif Menurut Menurut Desa/Nagari dan Jenis Koperasi di Kecamatan Koto Salak, 2022	85
.....	85

7.3	Banyaknya Sarana Perdagangan Menurut Desa/Nagari dan Jenis Sarana Perdagangan di Kecamatan Koto Salak, 2022	87
-----	--	----

<https://dharmasrayakab.bps.go.id>

DAFTAR GAMBAR

	Halaman Page
1.1 Luas Daerah menurut Nagari (%), 2022	6
1.2 Jarak ke Ibukota Kecamatan Menurut Nagari di Kecamatan Koto Salak (km), 2022	7
2.1 Jumlah PNS Menurut Jenis Kelamin di Kecamatan Koto Salak, 2022	16
2.2 Jumlah PNS Menurut Jenis Kelamin dan Tingkat Pendidikan di Kecamatan Koto Salak, 2022	17
3.1 Jumlah Penduduk Menurut Jenis Kelamin dan Nagari di Kecamatan Koto Salak	27
4.1 Jumlah Sekolah Menurut Tingkat Pendidikan di Kecamatan Koto Salak, 2020/2022 dan 2022/2022	50
4.2 Banyaknya Desa1/Kelurahan yang Memiliki Sarana Kesehatan Menurut Jenis Sarana Kesehatan di Kecamatan Koto Salak, 2019–2022	51
5.1 Produksi Tanaman Cabe Besar di Kecamatan Koto Salak (kuintal), 2018–2022	80
5.2 Luas Panen Tanaham Cabe Besar di Kecamatan Koto Salak (ha), 2018 - 2022	81
6.1 Jumlah Menara Telepon seluler dan Operator Layanan Komunikasi Telepon Seluler Menurut Nagari di Kecamatan Koto Salak, 2022	92
7.1 Banyaknya Sarana Lembaga Keuangan Bank Menurut Nagari di Kecamatan Koto Salak, 2022	104

7.2	Banyaknya Koperasi Aktif Menurut Menurut Nagari di Kecamatan Koto Salak, 2022	105
-----	---	-----

<https://dharmasrayakab.bps.go.id>

PENJELASAN UMUM

Tanda-tanda, satuan-satuan, dan lain-lainnya yang digunakan dalam publikasi ini adalah sebagai berikut:

1. TANDA-TANDA

Data tidak tersedia/ <i>Data not available</i>	: ...
Tidak ada atau nol / <i>Null or zero</i>	: -
Data dapat diabaikan/ <i>Data negligible</i>	: 0
Tanda decimal/ <i>Decimal point</i>	: ,
Data tidak dapat ditampilkan/ <i>Not applicable</i>	: NA
Angka estimasi/ <i>Estimated figures</i>	: e
Angka diperbaiki/ <i>Revised figures</i>	: r
Angka sementara/ <i>Preliminary figures</i>	: x
Angka sangat sementara/ <i>Very preliminary figures</i>	: xx
Angka sangat sangat sementara/ <i>Very very preliminary figures</i>	: xxx

2. SATUAN

barel/ <i>barrel</i>	: 158,99 liter/ <i>litres</i> = $1/6,2898 \text{ m}^3$
hektar (ha)/ <i>hectare (ha)</i>	: 10 000 m^2
kilometer (km)/ <i>kilometres (km)</i>	: 1 000 meter/ <i>meters (m)</i>
knot/ <i>knot</i>	: 1,8523 km/jam (<i>km/hour</i>)
kuintal/ <i>quintal</i>	: 100 kg
KWh	: 1 000 Watt hour
MWh	: 1 000 KWh
liter (untuk beras)/ <i>litre (for rice)</i>	: 0,80 kg
MMSCF	: $1/35,3 \text{ m}^3$
metrik ton (m.ton)/ <i>metric ton (m. ton)</i>	: 0,98421 long ton = 1 000 kg
ons/ <i>ounce</i>	: 28,31 gram/ <i>grams</i>
ton	: 1 000 kg

Satuan lain: buah, dus, butir, helai/lembar, kaleng, batang, pulsa, ton kilometer (ton-km), jam, menit, persen (%).

Other units: unit, pack, pieces, sheet, tin, pulse, ton-kilometres(ton-km), hour, minute, percent (%).


Perbedaan angka di belakang koma disebabkan oleh pembulatan angka.
The difference in decimal numbers is caused by rounding.

DAFTAR SINGKATAN/LIST OF ABBREVIATION

SI	: Stasiun Iklim/ <i>Climate Station</i>
SMPK	: Stasiun Meterologi Pertanian Khusus/ <i>Special Agricultural Meteorological Station</i>
t.t	: Tempat tidur/ <i>Bed</i>
BCG	: Bacillus Calmette Guerin
DPT	: Difteri, Pertusis, Tetanus/ <i>Diphtheria, Tetanus, and Pertussis</i>
TT	: Tetanus Toxoid
IOT	: Industri Obat Tradisional/ <i>Traditional Medicine Industry</i>
IKOT	: Industri Kecil Obat Tradisional/ <i>Traditional Medicine Small Industry</i>
Alkes	: Alat kesehatan/ <i>Health Kits</i>
PKRT	: Perbekalan Kesehatan Rumah tangga/ <i>Household Health Logistics</i>
Kompl	: Komplemen/ <i>Complement</i>
IRTP	: Industri Pangan Produksi Rumah Tangga/ <i>Foods Home Industry</i>
PBF	: Pedagang Besar Farmasi/ <i>Pharmacy Whole-seller</i>
GFK	: Gudang Farmasi Kab/Kota/Regency/ <i>Municipality Pharmacy Warehouse</i>
RB	: Rumah Bersalin/ <i>Delivery House</i>
Pustu	: Puskesmas pembantu/ <i>Auxiliary Public Health Center</i>
BP	: Balai Pengobatan/ <i>Polyclinic</i>
TPS	: Tempat Pembuangan Sampah Sementara / <i>landfill</i>
Jamkesmas	: Jaminan kesehatan masyarakat miskin/ <i>Poor public health insurance</i>
PJKMU	: Program Jaminan Kesehatan Masyarakat Umum/ <i>General Public Health Insurance Program</i>
SIUP	: Surat Ijin Usaha Perdagangan/ <i>Trading Permission Letter</i>
TDP	: Tanda Daftar Perusahaan/ <i>Company Registration Identity</i>
API	: Angka Pengenal Importir/ <i>Importer's Identity Number</i>

01

GEOGRAFI DAN IKLIM
GEOGRAPHY AND CLIMATE



Luas Wilayah Kecamatan

121,45 KM²

PENJELASAN TEKNIS

1. Badan Pusat Statistik (BPS) telah melakukan pendataan Potensi Desa (PODES) sejak tahun 1980. Dalam kurun 10 tahun, pengumpulan data Podes dilakukan 3 kali, yaitu menjelang Sensus Penduduk, Sensus Pertanian dan Sensus Ekonomi.
2. Data PODES merupakan satu-satunya sumber data kewilayahan yang muatannya beragam dan memberi gambaran tentang situasi pembangunan suatu wilayah (regional).
3. Desa adalah desa dan desa adat atau yang disebut dengan nama lain, selanjutnya disebut desa adalah kesatuan masyarakat hukum yang memiliki batas wilayah yang berwenang untuk mengatur dan mengurus urusan pemerintahan, kepentingan masyarakat setempat berdasarkan prakarsa masyarakat, hak asal usul, dan/atau hak tradisional yang diakui dan dihormati dalam sistem pemerintahan Negara Kesatuan Republik Indonesia (Undang-Undang Nomor 6 Tahun 2014 tentang Desa).
4. Nagari adalah kesatuan masyarakat hukum adat dalam daerah Provinsi Sumatera Barat yang terdiri dari himpunan beberapa suku yang mempunyai wilayah yang tertentu batas-batasnya, mempunyai kekayaan sendiri, berhak mengatur dan mengurus rumah tangganya sendiri dan memiliki pimpinan pemerintahannya.
5. Sistem koordinat geografi digunakan untuk menunjukkan suatu titik di Bumi berdasarkan garis lintang dan garis bujur. Tinggi Kecamatan dan Ibu Kota Kecamatan diukur dari permukaan laut.

ULASAN

Kecamatan Koto Salak berada pada posisi Geografis $101^{\circ}44'40''$ - $101^{\circ}54'27''$ BT. Di sebelah utara Kecamatan Koto Salak berbatasan dengan Kecamatan Koto Baru, Kecamatan Padang Laweh, dan Kabupaten Tebo Provinsi Jambi, di sebelah barat berbatasan dengan Kecamatan Koto Baru dan Sungai Rumbai, sebelah selatan berbatasan dengan Kabupaten Bungo Provinsi Jambi, dan di sebelah timur berbatasan dengan Kabupaten Bungo dan Kabupaten Tebo Provinsi Jambi.

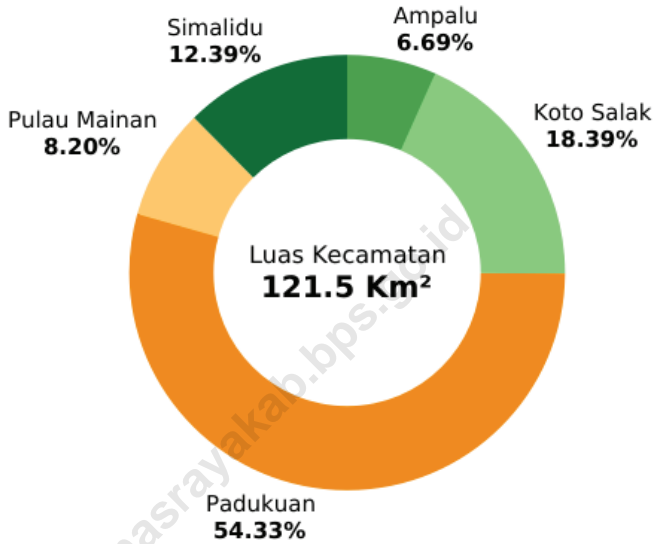
Kondisi dan topografi Kecamatan Koto Salak umumnya merupakan lahan datar dengan ketinggian 112 m dari permukaan laut.

Kecamatan Koto Salak dibagi ke dalam lima nagari yakni Nagari Padukuan dengan luas 65,98 km², Nagari Pulau Mainan dengan luas 9,96 km², Nagari Simalidu dengan luas 15,05 km², Nagari Koto Salak dengan luas 22,33 km², dan Nagari Ampalu dengan luas 8,13 km².

<https://dharmastrayakab.bps.go.id>

Gambar 1.1
Figures

Luas Daerah menurut Desa/Nagari (%), 2022
Total Area by Village/Nagari (%), 2022



Sumber : BPS, Pendataan Potensi Desa (Podes) 2021

1.1 KEADAAN GEOGRAFI

Tabel 1.1.1 Luas Daerah Menurut Desa/Nagari di Kecamatan Koto Salak, 2022

Desa/Nagari <i>Village/Nagari</i>	Luas <i>Total Area</i> (km ² /sq.km)	Persentase terhadap Luas Kecamatan <i>Percentage to Subdistrict Area</i>
(1)	(2)	(3)
Padukuan	65,98	54,33
Pulau Mainan	9,96	8,20
Simalidu	15,05	12,39
Koto Salak	22,33	18,39
Ampalu	8,13	6,69
Kecamatan Koto Salak	121,45	100,00

Sumber : BPS, Pendataan Potensi Desa (Podes) 2021

Tabel
Table 1.1.2

Jarak ke Ibukota Kecamatan dan Ibukota Kabupaten/Kota Menurut Desa/Nagari di Kecamatan Koto Salak (km), 2022

Desa/Nagari <i>Village/Nagari</i>	Jarak ke Ibukota Kecamatan <i>Distance to Subdistrict Capital</i>	Jarak ke Ibukota Kabupaten/ Kota <i>Distance to Regency/Municipal Capital</i>
(1)	(2)	(3)
Padukuan	11	52
Pulau Mainan	5	47
Simalidu	11	53
Koto Salak	1	44
Ampalu	1	42
Kecamatan Koto Salak		


Sumber : BPS, Pendataan Potensi Desa (Podes) 2021

02


**PEMERINTAHAN
GOVERNMENT**

Jumlah PNS Pemerintah Daerah 2022

*Number of Civil Servants of Local Government in
Dharmasraya Regency, 2021*



5 Orang
/Person
Perempuan
/Female



7 Orang
/Person
Laki-laki
/Male

PENJELASAN TEKNIS

1. Nagari adalah pembagian wilayah administratif terendah pada sistem pemerintahan di bawah Kecamatan di provinsi Sumatera Barat. Nagari dipimpin oleh seorang Wali Nagari yang dipilih langsung oleh warga setempat.
2. Tipe Nagari adalah klasifikasi nagari yang dibagi menjadi daerah perdesaan (D) dan daerah perkotaan (K) yang disesuaikan dengan keadaan dan kategori yang ada.
3. Satuan Lingkungan Setempat (SLS) adalah suatu lingkungan setempat di bawah nagari. Istilah SLS biasanya berbeda antar daerah, seperti: dusun, lingkungan, dan jorong ataupun lorong. Batas SLS adalah berupa batas alam maupun buatan, tetapi ada juga yang berupa dinding, rumah atau tanah kosong.
4. Jorong merupakan pemerintahan terendah di bawah Nagari, dipimpin oleh seorang Kepala Jorong.

ULASAN

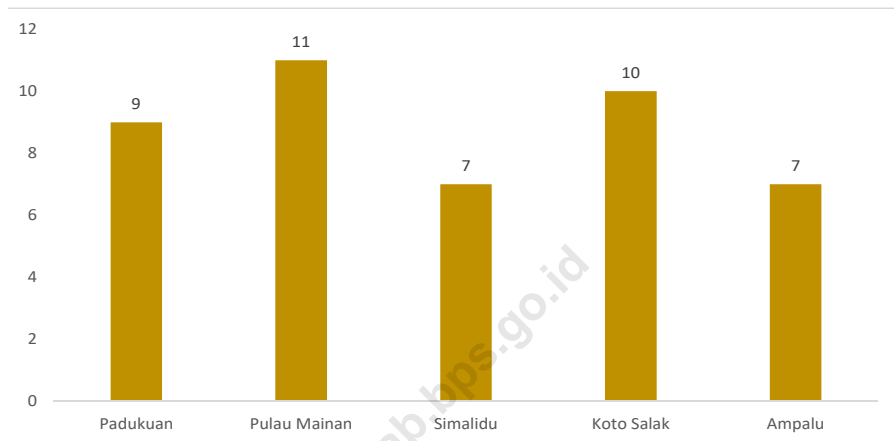
Berdasarkan peraturan daerah Kabupaten Dharmasraya Nomor 4 tahun 2009 tentang penataan dan pembentukan kecamatan, maka Kecamatan Koto Salak terdiri dari 5 Nagari yakni :

1. Nagari Padukuan,
2. Nagari Pulau Mainan,
3. Nagari Simalidu,
4. Nagari Koto Salak, dan
5. Nagari Ampalu,

Kecamatan Koto Salak terdiri dari 5 nagari dan 44 jorong. Nagari Padukuan terbagi ke dalam 9 jorong, Nagari Pulau Mainan terbagi ke dalam 11 jorong, Nagari Simalidu terbagi ke dalam 7 jorong, Nagari Koto Salak terbagi ke dalam 10 jorong dan Nagari Ampalu sebanyak 7 jorong.

Pada tahun 2022, tercatat jumlah pegawai kantor camat sebanyak 12 orang di Kecamatan Koto Salak. Pendidikan terakhir yang ditamatkan terbanyak adalah S1 yakni sebanyak 50%.

Gambar 2.1 Jumlah Jorong Menurut Desa/Nagari di Kecamatan Koto Salak, 2022



Sumber : Badan Pusat Statistik Kabupaten Dharmasraya

2.1 WILAYAH ADMINISTRATIF

Tabel 2.1.1 Jumlah Jorong Menurut Desa/Nagari di Kecamatan Koto Salak, 2022
Table

Desa/Nagari <i>Village/Nagari</i>	Jorong <i>Jorong</i>
(1)	(2)
Padukuan	9
Pulau Mainan	11
Simalidu	7
Koto Salak	10
Ampalu	7
Kecamatan Koto Salak	44

Sumber : Badan Pusat Statistik Kabupaten Dharmasraya

2.2 SUMBER DAYA MANUSIA

Tabel 2.2.1 Jumlah Pegawai Negeri Sipil Menurut Pemerintah Daerah dan Jenis Kelamin di Kecamatan Koto Salak, 2022

Pemerintah Daerah <i>Local Government</i>	Laki-Laki <i>Male</i>	Perempuan <i>Female</i>	Jumlah <i>Total</i>
(1)	(2)	(3)	(4)
Padukuan	-	-	-
Pulau Mainan	-	-	-
Simalidu	-	-	-
Koto Salak	-	-	-
Ampalu	-	-	-
Kecamatan Koto Salak	7	5	12

Sumber : Kantor Kecamatan Koto Salak

Tabel 2.2.2
Table

**Jumlah Pegawai Negeri Sipil Pemerintah Daerah
Kecamatan Koto Salak Menurut Tingkat Pendidikan dan
Jenis Kelamin, 2022**

Tingkat Pendidikan <i>Educational Level</i>	Laki-Laki <i>Male</i>	Perempuan <i>Female</i>	Jumlah <i>Total</i>
(1)	(2)	(3)	(4)
Sekolah Dasar (SD) <i>Primary School</i>	-	-	-
SMP/Sederajat <i>Junior High School</i>	-	-	-
SMA/Sederajat <i>Senior High School</i>	2	1	3
Diploma I/Akta I <i>Diploma I/Akta I</i>	-	-	-
Diploma II/Akta II <i>Diploma II/Akta II</i>	-	-	-
Diploma III/Akta III <i>Diploma III/Akta III</i>	-	2	2
Diploma IV/Akta IV <i>Diploma IV/Akta IV</i>	-	-	-
S1/Sarjana <i>Under Graduate/Bachelor</i>	4	2	6
S2/Pasca Sarjana <i>Graduate</i>	1	-	1
S3/Doktor/Ph.D <i>Post Graduate</i>	-	-	-
Jumlah/Total	7	5	12

Sumber/Source: Kantor Kecamatan Koto Salak/ *Sub District Office of Koto Salak*

03

**PENDUDUK
POPULATION**



**Rasio Jenis Kelamin Kabupaten
Dharmasraya 2022**

*/Gender Ration of Dharmasraya
Regency 2022*

100,60*

*Perbandingan Jumlah Penduduk Laki-laki dan Perempuan
per 100 Penduduk Perempuan

*/Ratio of Male Population to Female Population per 100 Female population

PENJELASAN TEKNIS

1. Penduduk Indonesia adalah semua orang yang berdomisili di wilayah teritorial Indonesia selama 6 bulan atau lebih dan atau mereka yang berdomisili kurang dari 6 bulan tetapi bertujuan menetap.
2. Laju pertumbuhan penduduk adalah angka yang menunjukkan persentase penambahan penduduk dalam jangka waktu tertentu.
3. Kepadatan penduduk adalah rasio banyaknya penduduk per kilometer persegi.
4. Rasio jenis kelamin adalah perbandingan antara penduduk laki-laki dan penduduk perempuan pada suatu wilayah dan waktu tertentu. Biasanya dinyatakan dengan banyaknya penduduk laki-laki untuk 100 penduduk perempuan.
5. Distribusi penduduk adalah pola persebaran penduduk di suatu wilayah, baik berdasarkan batas-batas geografis maupun berdasarkan batas-batas administrasi pemerintahan.
6. Komposisi penduduk adalah pola persebaran penduduk menurut karakteristiknya, contoh: penduduk menurut kelompok umur, penduduk menurut jenis kelamin.

ULASAN

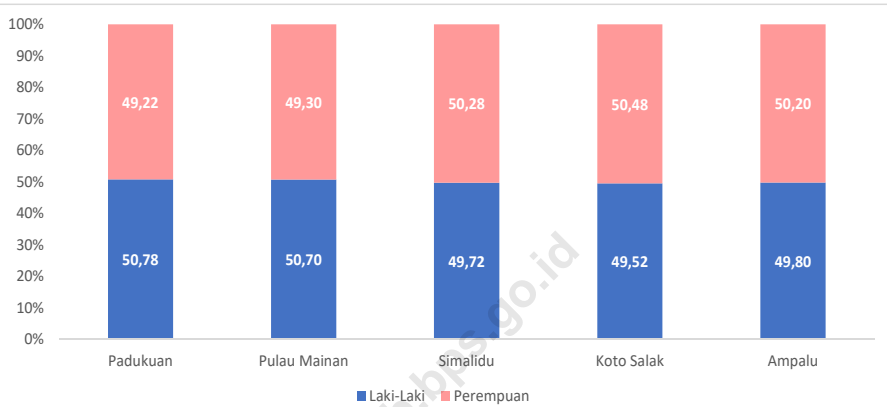
Jumlah penduduk di kecamatan Koto Salak pada tahun 2022 tercatat sebanyak 18.096 jiwa. Komposisi menurut jenis kelamin terdiri dari laki-laki sebanyak 9.075 jiwa dan perempuan sebanyak 9.021 jiwa.

Distribusi jumlah penduduk menurut nagari pada tahun 2022 terbanyak berdomisili di Koto Pulau Mainan yakni 4.410 jiwa. Berdasarkan kepadatan penduduk, penduduk yang paling padat berada di Ampalu yaitu sebesar 368,76 jiwa per km², dan yang paling jarang penduduknya berada di Nagari Padukuan yakni 56,65 jiwa per km².

Berdasarkan penduduk menurut umur di Kecamatan Koto Salak pada tahun 2022, penduduk yang paling banyak berusia 40 s.d. 44 tahun yakni sebanyak 1.656 jiwa. Sedangkan penduduk yang paling sedikit di Kecamatan Koto Baru berusia 70 s.d 74 tahun yakni sebanyak 362 jiwa.

<https://dharmastrayakab.bps.go.id>

Gambar 3.1 Persentase Penduduk Menurut Jenis Kelamin dan Desa/Nagari di Kecamatan Koto Salak, 2022
Figures



Sumber : Dinas Kependudukan dan Catatan Sipil Kabupaten Dharmasraya

Tabel 3.1
Table

Penduduk, Distribusi Persentase Penduduk, Kepadatan Penduduk, Rasio Jenis Kelamin Penduduk Menurut Desa/ Nagari di Kecamatan Koto Salak, 2022

Desa/Nagari <i>Village/Nagari</i>	Penduduk/ <i>Population</i>		
	Laki-Laki/ <i>Male</i>	Perempuan/ <i>Female</i>	Jumlah/ <i>Total</i>
(1)	(2)	(3)	(4)
Padukuan	1 898	1 840	3 738
Pulau Mainan	2 236	2 174	4 410
Simalidu	1 530	1 547	3 077
Koto Salak	1 918	1 955	3 873
Ampalu	1 493	1 505	2 998
Kecamatan Koto Salak	9 075	9 021	18 096

Lanjutan Tabel 3.1

Desa/Nagari Village/Nagari	Persentase Penduduk Percentage of Total Population	Kepadatan Penduduk (per Km²) Population Density per sq.km	Rasio Jenis Kelamin Penduduk Population Sex Ratio
(1)	(5)	(6)	(7)
Padukuan	20,66	56,65	103,15
Pulau Mainan	24,37	442,77	102,85
Simalidu	17,00	204,45	98,90
Koto Salak	21,40	173,44	98,11
Ampalu	16,57	368,76	99,20
Kecamatan Koto Salak	100,00	149,00	100,60

Sumber : Dinas Kependudukan dan Catatan Sipil Kabupaten Dharmasraya

Tabel 3.2 Jumlah Penduduk Menurut Kelompok Umur dan Jenis Kelamin di Kecamatan Koto Salak, 2022

Kelompok Umur <i>Age Groups</i>	Jenis Kelamin/Sex		
	Laki-Laki <i>Male</i>	Perempuan <i>Female</i>	Jumlah <i>Total</i>
(1)	(2)	(3)	(4)
0-4	487	477	964
5-9	767	676	1 443
10-14	799	746	1 545
15-19	682	667	1 349
20-24	783	755	1 538
25-29	636	645	1 281
30-34	539	618	1 157
35-39	703	739	1 442
40-44	810	846	1 656
45-49	701	664	1 365
50-54	584	554	1 138
55-59	508	446	954
60-64	386	368	754
65-69	294	309	603
70-74	169	193	362
75+	227	318	545
Jumlah / Total	9 075	9 021	18 096

Sumber : Dinas Kependudukan dan Catatan Sipil Kabupaten Dharmasraya

04

SOSIAL DAN KESEJAHTERAAN RAKYAT SOCIAL AND WELFARE

Banyak Sarana Kesehatan



3

Jumlah Sekolah



45

Sumber Air Minum
Sebagian Besar Keluarga



Air Isi Ulang

Banyaknya Kejadian
Bencana Alam



3

PENJELASAN TEKNIS

1. Jalur pendidikan di Indonesia terdiri atas:
 - pendidikan formal
 - pendidikan nonformal, dan
 - pendidikan informal.Ketiganya dapat saling melengkapi dan memperkaya.
2. Jenjang pendidikan formal terdiri atas: pendidikan dasar, pendidikan menengah, dan pendidikan tinggi. Jenis pendidikan yang diajarkan mencakup pendidikan umum, kejuruan, akademik, profesi, vokasi, keagamaan, dan khusus.
3. Pendidikan dasar berbentuk Sekolah Dasar (SD) dan Madrasah Ibtidaiyah (MI) atau bentuk lain yang sederajat dan Sekolah Menengah Pertama (SMP) dan Madrasah Tsanawiyah, atau bentuk lain yang sederajat.
4. Pendidikan menengah berbentuk sekolah Menengah Atas (SMA), Madrasah Aliyah (MA), Sekolah Menengah Kejuruan (SMK), dan Madrasah Aliyah Kejuruan (MAK), atau bentuk lain yang sederajat.
5. Rumah Sakit Bersalin adalah rumah sakit khusus untuk persalinan, dilengkapi pelayanan spesialis pemeriksaan kehamilan, persalinan, jalan ibu dan anak yang berada di bawah pengawasan dokter spesialis kandungan.
6. Rumah Bersalin adalah sarana pelayanan kesehatan dengan izin sebagai rumah bersalin, dilengkapi pelayanan pemeriksaan kehamilan, persalinan serta pemeriksaan ibu dan anak yang berada di bawah pengawasan bidan senior.
7. Poliklinik adalah sarana kesehatan yang dipakai untuk pelayanan berobat jalan, biasanya berada di bawah pengawasan dokter tenaga medis.

ULASAN

Pendidikan

Pada tahun 2022, jumlah sarana Pendidikan prasekolah di Kecamatan Koto Salak sebanyak 22 unit. Pada tingkat pendidikan dasar terdapat 13 unit Sekolah Dasar (SD) di Kecamatan Koto Salak. Pada tingkat pendidikan menengah pertama terdapat 4 unit Sekolah Menengah Pertama (SMP). Di tingkat menengah atas terdapat 2 unit Sekolah Menengah Atas (SMA).

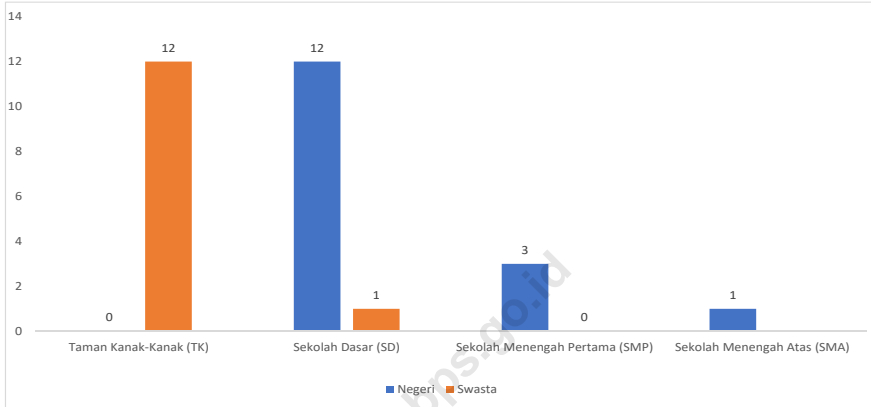
Kesehatan

Sarana kesehatan yang terdapat di Kecamatan Koto Salak pada tahun 2022 terdiri dari, 1 poliklinik, 1 puskesmas, serta 1 unit Apotek. Dalam upaya melayani kesehatan masyarakat, di setiap puskesmas yang berada di Kecamatan Koto Salak memiliki sejumlah tenaga kesehatan.

Agama

Pada tahun 2022 tempat ibadah di Kecamatan Koto Salak terdiri dari 28 unit Masjid dan 52 Mushalla.

Gambar 4.1 Jumlah Sekolah Menurut Tingkat Pendidikan di Kecamatan Koto Salak, 2022
Figures



Sumber : Kementerian Pendidikan, Kebudayaan, Riset, dan Teknologi, Sistem Data Pokok Pendidikan

4.1 PENDIDIKAN

Tabel 4.1.1 Banyaknya Desa¹/Nagari yang Memiliki Fasilitas Sekolah Menurut Tingkat Pendidikan di Kecamatan Koto Salak, 2020–2022

Tingkat Pendidikan <i>Educational Level</i>	2020 ²	2021 ²	2022 ³
(1)	(2)	(3)	(4)
Sekolah Dasar (SD) <i>Primary School</i>	5	5	5
Madrasah Ibtidaiyah (MI) <i>Madrasah Ibtidaiyah</i>	-	-	-
Sekolah Menengah Pertama (SMP) <i>Junior High School</i>	3	3	3
Madrasah Tsanawiyah (MTs) <i>Madrasah Tsanawiyah (MTs)</i>	-	-	-
Sekolah Menengah Atas (SMA) <i>Senior High School</i>	1	1	1
Sekolah Menengah Kejuruan (SMK) <i>Vocational High School</i>	-	-	-
Madrasah Aliyah (MA) <i>Madrasah Aliyah</i>	-	-	-
Akademi/Perguruan Tinggi <i>Academy/University</i>	-	-	-

Catatan/Note: ¹Desa pada tabel ini termasuk Unit Permukiman Transmigrasi (UPT) yang masih dibina oleh kementerian terkait/
Villages in this table include Transmigration Settlement Unit which is still fostered by the relevant ministries.

Sumber/Source: ²Badan Pusat Statistik, Pendataan Potensi Desa (Podes)/BPS-Statistics Indonesia, *Village Potential Data Collecting*

Tabel 4.1.2
Table

**Jumlah Sekolah Menurut Tingkat Pendidikan di
Kecamatan Koto Salak, 2021/2022 dan 2022/2023**

Tingkat Pendidikan <i>Educational Level</i>	Negeri/ <i>Public</i>		Swasta/ <i>Private</i>		Jumlah/ <i>Total</i>	
	2021/2022	2022/2023	2021/2022	2022/2023	2021/2022	2022/2023
(1)	(2)	(3)	(4)	(5)	(6)	(7)
Taman Kanak-Kanak (TK) ¹ / <i>Kindergarten</i> ¹	-	-	12	12	12	12
Raudatul Athfal (RA) ² <i>Raudatul Athfal (RA)</i> ²	-	-	-	-	-	-
Sekolah Dasar (SD) ¹ <i>Elementary Schools</i> ¹	12	12	1	1	13	13
Madrasah Ibtidaiyah (MI) ² / <i>Madrasah Ibtidaiyah (MI)</i> ²	-	-	-	-	-	-
Sekolah Menengah Pertama (SMP) ¹ / <i>Junior High Schools</i> ¹	3	3	-	-	3	3
Madrasah Tsanawiyah (MTs) ² / <i>Madrasah Tsanawiyah (MTs)</i> ²	-	-	-	-	-	-
Sekolah Menengah Atas (SMA) ¹ / <i>Senior High Schools</i> ¹	1	1	-	-	1	1
Sekolah Menengah Kejuruan (SMK) ¹ <i>Vocational High Schools</i> ¹	-	-	-	-	-	-
Madrasah Aliyah (MA) ² <i>Madrasah Aliyah (MA)</i> ²	-	-	-	-	-	-

Catatan/Note: ³Seluruh Raudatul Athfal (RA) berstatus swasta

Sumber/Source: ¹ Kementerian Pendidikan, Kebudayaan, Riset, dan Teknologi, Sistem Data Pokok Pendidikan, data semester ganjil laporan sampai dengan 30 November 2022

² Kementerian Agama, EMIS, data semester ganjil laporan sampai dengan 9 Februari 2023

Tabel 4.1.3 Jumlah Guru Menurut Tingkat Pendidikan di Kecamatan Koto Salak, 2021/2022 dan 2022/2023

Tingkat Pendidikan <i>Educational Level</i>	Negeri/ <i>Public</i>		Swasta/ <i>Private</i>		Jumlah/ <i>Total</i>	
	2021/2022	2022/2023	2021/2022	2022/2023	2021/2022	2022/2023
(1)	(2)	(3)	(4)	(5)	(6)	(7)
Taman Kanak-Kanak (TK) ¹ / <i>Kindergarten</i> ¹	-		29		73	
Raudatul Athfal (RA) ² <i>Raudatul Athfal (RA)</i> ²			8		-	
Sekolah Dasar (SD) ^{1,3} <i>Elementary Schools</i> ^{1,3}	134		159		179	
Madrasah Ibtidaiyah (MI) ² / <i>Madrasah Ibtidaiyah (MI)</i> ²						
Sekolah Menengah Pertama (SMP) ^{1,3} <i>Junior High Schools</i> ^{1,3}	59		62		82	
Madrasah Tsanawiyah (MTs) ² / <i>Madrasah Tsanawiyah (MTs)</i> ²	-		-		39	
Sekolah Menengah Atas (SMA) ^{1,3} / <i>Senior High Schools</i> ^{1,3}	27		29		55	
Sekolah Menengah Kejuruan (SMK) ^{1,3} <i>Vocational High Schools</i> ^{1,3}	-		-		49	
Madrasah Aliyah (MA) ² <i>Madrasah Aliyah (MA)</i> ²	-		-		17	

Catatan/Note: ³ Jumlah guru termasuk kepala sekolah dan guru/*The total of teachers including headmaster and teacher.*

Sumber/Source: ¹ Kementerian Pendidikan, Kebudayaan, Riset, dan Teknologi, Sistem Data Pokok Pendidikan, data semester ganjil laporan sampai dengan 30 November 2022/*Ministry of Education, Culture, Research, and Technology, Basic Education Data System, odd semester report data up to 30 November 2022*

² Kementerian Agama, EMIS, data semester ganjil laporan sampai dengan 9 Februari 2023/*Ministry of Religious Affairs, EMIS, odd semester report data up to 9 February 2023*

Tabel 4.1.4 Jumlah Murid Menurut Tingkat Pendidikan di Kecamatan Koto Salak, 2021/2022 dan 2022/2023

Tingkat Pendidikan Educational Level	Negeri/Public		Swasta/Private		Jumlah/Total	
	2021/2022	2022/2023	2021/2022	2022/2023	2021/2022	2022/2023
(1)	(2)	(3)	(4)	(5)	(6)	(7)
Taman Kanak-Kanak (TK) ¹ /Kindergarten ¹	-		236		846	
Raudatul Athfal (RA) ² Raudatul Athfal (RA) ²			94		-	
Sekolah Dasar (SD) ¹ Elementary Schools ¹	1 630		1 886		3 018	
Madrasah Ibtidaiyah (MI) ² /Madrasah Ibtidaiyah (MI) ²						
Sekolah Menengah Pertama (SMP) ¹ /Junior High Schools ¹	-		1 478		1 122	
Madrasah Tsanawiyah (MTs) ² /Madrasah Tsanawiyah (MTs) ²			-		183	
Sekolah Menengah Atas (SMA) ¹ /Senior High Schools ¹	396		381		666	
Sekolah Menengah Kejuruan (SMK) ¹ Vocational High Schools ¹	-		-		1 070	
Madrasah Aliyah (MA) ² Madrasah Aliyah (MA) ²	-		-		32	

Sumber/Source: ¹ Kementerian Pendidikan, Kebudayaan, Riset, dan Teknologi, Sistem Data Pokok Pendidikan, data semester ganjil laporan sampai dengan 30 November 2022/Ministry of Education, Culture, Research, and Technology, Basic Education Data System, odd semester report data up to 30 November 2022

² Kementerian Agama, EMIS, data semester ganjil laporan sampai dengan 9 Februari 2023/Ministry of Religious Affairs, EMIS, odd semester report data up to 9 February 2023

4.2 KESEHATAN

Tabel 4.2.1 Banyaknya Desa¹/Nagari yang Memiliki Sarana Kesehatan Menurut Jenis Sarana Kesehatan di Kecamatan Koto Salak, 2020–2022

Jenis Sarana Kesehatan <i>Type of Health Facilities</i>	2020 ²	2021 ²	2022 ³
(1)	(2)	(3)	(4)
Rumah Sakit <i>Hospital</i>	-	-	-
Rumah Sakit Bersalin <i>Maternity Hospital</i>	-	-	-
Poliklinik/Balai Pengobatan <i>Polyclinic</i>	1	1	1
Puskesmas Rawat Inap <i>Public Health Center with Inpatient Care</i>	1	-	-
Puskesmas Tanpa Rawat Inap <i>Public Health Center without Inpatient Care</i>	-	1	1
Apotek <i>Pharmacy</i>	1	1	1

Catatan/Note: ¹Desa pada tabel ini termasuk Unit Permukiman Transmigrasi (UPT) yang masih dibina oleh kementerian terkait/
Villages in this table include Transmigration Settlement Unit which is still fostered by the relevant ministries.

Sumber/Source: ²Badan Pusat Statistik, Pendataan Potensi Desa (Podes)/BPS-Statistics Indonesia, *Village Potential Data Collecting*

Tabel 4.2.2
Table

Banyaknya Warga Penderita Kekurangan Gizi Menurut Desa/Nagari di Kecamatan Koto Salak, 2021

Desa/Nagari Village/Nagari	2021
(1)	(2)
Padukuan	-
Pulau Mainan	-
Simalidu	-
Koto Salak	-
Ampalu	-
Kecamatan Koto Salak	-

Sumber/Source: BPS, Pendataan Potensi Desa (Podes) 2021/BPS-Statistics Indonesia, Village Potential Data Collecting 2021

4.3 PERUMAHAN DAN LINGKUNGAN

Tabel 4.3.1 Banyaknya Desa¹/Nagari Menurut Sumber Air Minum Sebagian Besar Keluarga di Kecamatan Koto Salak, 2020–2022

Sumber Air Minum Source of Drinking Water	2020 ²	2021 ²	2022 ³
(1)	(2)	(3)	(4)
Air Kemasan Bermerk/ <i>Branded Bottled Water</i>	-	-	-
Air Isi Ulang/ <i>Refil Water</i>	-	-	-
Leding Dengan Meteran/ <i>Metered Piped Water</i>	-	-	-
Leding Tanpa Meteran/ <i>Non Metered Piped Water</i>	-	-	-
Sumur Bor atau Pompa/ <i>Artesian Well or Pumped Water</i>	5	5	5
Sumur/ <i>Well</i>	-	-	-
Mata Air/ <i>Spring</i>	-	-	-
Sungai/Danau/Kolam/ Waduk/Situ/ Embung/Bendungan/ <i>River/Lake/Pond/ Reservoir/Dam</i>	-	-	-
Air Hujan/ <i>Rainwater</i>	-	-	-
Lainnya/ <i>Others</i>	-	-	-

Catatan/Note: ¹Desa pada tabel ini termasuk Unit Permukiman Transmigrasi (UPT) yang masih dibina oleh kementerian terkait/
Villages in this table include Transmigration Settlement Unit which is still fostered by the relevant ministries.

Sumber/Source: ²Badan Pusat Statistik, Pendataan Potensi Desa (Podes)/BPS-Statistics Indonesia, *Village Potential Data Collecting*

Tabel 4.3.2
Table

Banyaknya Keluarga Menurut Desa/Nagari dan Jenis Pengguna Listrik di Kecamatan Koto Salak, 2022

Desa/Nagari <i>Village/Nagari</i>	Pengguna Listrik <i>Electricity Consumer</i>			Bukan Pengguna Listrik <i>Not Electricity Consumer</i>
	PLN <i>State Electricity Company</i>	Non PLN <i>Non-State Electricity Company</i>	Jumlah <i>Total</i>	
(1)	(2)	(3)	(4)	(5)
Padukuan	1 143	-	1 143	-
Pulau Mainan	1 239	-	1 239	-
Simalidu	881	-	881	-
Koto Salak	1 171	-	1 171	-
Ampalu	861	-	861	-
Kecamatan Koto Salak	5 295	-	5 295	-

Sumber/*Source*: BPS, Pendataan Potensi Desa (Podes) 2021/BPS-Statistics Indonesia, Village Potential Data Collecting 2021

Tabel
Table 4.3.3

Banyaknya Desa¹/Nagari Menurut Sumber Penerangan Jalan Utama Desa/Nagari di Kecamatan Koto Salak, 2020–2022

Sumber Penerangan Jalan Utama <i>Source of Main Street Illumination</i>	2020 ²	2021 ²	2022 ³
(1)	(2)	(3)	(4)
Listrik Pemerintah/ <i>State Electricity</i>	5	4	4
Listrik Non Pemerintah/ <i>Non-State Electricity</i>	-	1	1
Non Listrik/ <i>Non-Electric</i>	-	-	-

Catatan/*Note*: ¹Desa pada tabel ini termasuk Unit Permukiman Transmigrasi (UPT) yang masih dibina oleh kementerian terkait/
Villages in this table include Transmigration Settlement Unit which is still fostered by the relevant ministries.

Sumber/*Source*: ²Badan Pusat Statistik, Pendataan Potensi Desa (Podes)/*BPS-Statistics Indonesia, Village Potential Data Collecting*

Tabel
Table 4.3.4

Banyaknya Desa¹/Nagari Menurut Penggunaan Fasilitas Tempat Buang Air Besar Sebagian Besar Keluarga di Kecamatan Koto Salak, 2020–2022

Fasilitas Tempat Buang Air Besar <i>Toilet Facility</i>	2020 ²	2021 ²	2022 ³
(1)	(2)	(3)	(4)
Jamban/Toilet			
Sendiri/Private	5	5	5
Bersama/Shared	-	-	-
Umum/Public	-	-	-
Bukan Jamban/Non-Toilet	-	-	-
Jumlah/Total	5	5	5

Catatan/Note: ¹Desa pada tabel ini termasuk Unit Permukiman Transmigrasi (UPT) yang masih dibina oleh kementerian terkait/
Villages in this table include Transmigration Settlement Unit which is still fostered by the relevant ministries.

Sumber/Source: ²Badan Pusat Statistik, Pendataan Potensi Desa (Podes)/BPS-Statistics Indonesia, *Village Potential Data Collecting*

Tabel 4.3.5 Banyaknya Desa/Nagari Menurut Jenis Bahan Bakar untuk Memasak yang Digunakan Sebagian Besar Keluarga di Kecamatan Koto Salak, 2022

Jenis Bahan Bakar untuk Memasak <i>Type of Cooking Fuel</i>	2022
(1)	(2)
Listrik/ <i>Electric</i>	-
Elpiji 5,5 kg/ <i>Blue Gas 5.5 kg-LPG</i>	-
Elpiji 12 kg/ <i>12 kg-LPG</i>	-
Elpiji 3 kg/ <i>3 kg-LPG</i>	5
Gas Kota/ <i>City Gas</i>	-
Biogas/ <i>Biogas</i>	-
Minyak Tanah/ <i>Kerosene</i>	-
Briket/ <i>Briquettes</i>	-
Arang/ <i>Charcoal</i>	-
Kayu Bakar/ <i>Firewood</i>	-
Lainnya/ <i>Others</i>	-
Jumlah/<i>Total</i>	5

Sumber/*Source*: BPS, Pendataan Potensi Desa (Podes) 2021/BPS-Statistics Indonesia, Village Potential Data Collecting 2021

4.4 AGAMA DAN SOSIAL LAINNYA

Tabel 4.4.1 Jumlah Tempat Peribadatan Menurut Desa/Nagari di Kecamatan Koto Salak, 2022

Desa/Nagari <i>Village/Nagari</i>	Masjid <i>Mosque</i>	Mushola <i>Pray Room</i>	Gereja Protestan <i>Protestant Church</i>	Gereja Katholik <i>Catholic Church</i>	Pura <i>Temple</i>	Vihara
(1)	(2)	(3)	(4)	(5)	(6)	(7)
Padukuan	6	13	-	-	-	-
Pulau Mainan	6	8	-	-	-	-
Simalidu	8	5	-	-	-	-
Koto Salak	5	18	-	-	-	-
Ampalu	3	8	-	-	-	-
Kecamatan Koto Salak	28	52	-	-	-	-

Sumber/*Source*: Kantor Kecamatan Koto Salak/ *Sub District Office of Koto Salak*

Tabel 4.4.2
Table

Banyaknya Kejadian Bencana Alam Menurut Desa/Nagari dan Jenis Bencana Alam di Kecamatan Koto Salak, 2021

Desa/Nagari <i>Village/Nagari</i>	Gempa Bumi <i>Earthquake</i>	Tsunami <i>Tsunami</i>	Gunung Meletus <i>Volcanic Eruption</i>	Tanah Longsor <i>Landslide</i>
(1)	(2)	(3)	(4)	(5)
Padukuan	1	-	-	-
Pulau Mainan	1	-	-	-
Simalidu	1	-	-	-
Koto Salak	-	-	-	-
Ampalu	-	-	-	-
Kecamatan Koto Salak	3	-	-	-

Lanjutan Tabel 4.4.2

Desa/Nagari Village/Nagari	Banjir Floods	Banjir Bandang Flash Floods	Kekeringan Drought	Kebakaran Hutan dan Lahan Forest and Land Fires
(1)	(6)	(7)	(8)	(9)
Padukuan	-	-	-	-
Pulau Mainan	-	-	-	-
Simalidu	-	-	-	-
Koto Salak	-	-	-	-
Ampalu	-	-	-	-
Kecamatan Koto Salak	-	-	-	-

Lanjutan Tabel 4.4.2

Desa/Nagari Village/Nagari	Angin Puyuh/ Puting Beliung/ Topan Tornado/Typhoon	Gelombang Pasang Tidal Wave	Abrasi Abrasion
(1)	(10)	(11)	(12)
Padukuan	-	-	-
Pulau Mainan	-	-	-
Simalidu	-	-	-
Koto Salak	-	-	-
Ampalu	-	-	-
Kecamatan Koto Salak	-	-	-

Sumber/Source: BPS, Pendataan Potensi Desa (Podes) 2021/BPS-Statistics Indonesia, Village Potential Data Collecting 2021

Tabel
Table 4.4.3

Banyaknya Korban Jiwa Akibat Bencana Alam Menurut Desa/Nagari dan Jenis Bencana Alam di Kecamatan Koto Salak, 2021

Desa/Nagari <i>Village/Nagari</i>	Gempa Bumi <i>Earthquake</i>	Tsunami <i>Tsunami</i>	Gunung Meletus <i>Volcanic Eruption</i>	Tanah Longsor <i>Landslide</i>
(1)	(2)	(3)	(4)	(5)
Padukuan	-	-	-	-
Pulau Mainan	-	-	-	-
Simalidu	-	-	-	-
Koto Salak	-	-	-	-
Ampalu	-	-	-	-
Kecamatan Koto Salak	-	-	-	-

Lanjutan Tabel 4.4.3

Desa/Nagari Village/Nagari	Banjir Floods	Banjir Bandang Flash Floods	Kekeringan Drought	Kebakaran Hutan dan Lahan Forest and Land Fires
(1)	(6)	(7)	(8)	(9)
Padukuan	-	-	-	-
Pulau Mainan	-	-	-	-
Simalidu	-	-	-	-
Koto Salak	-	-	-	-
Ampalu	-	-	-	-
Kecamatan Koto Salak	-	-	-	-

Lanjutan Tabel 4.4.3

Desa/Nagari Village/Nagari	Angin Puyuh/ Puting Beliung/ Topan Tornado/Typhoon	Gelombang Pasang Tidal Wave	Abrasi Abrasion
(1)	(10)	(11)	(12)
Padukuan	-	-	-
Pulau Mainan	-	-	-
Simalidu	-	-	-
Koto Salak	-	-	-
Ampalu	-	-	-
Kecamatan Koto Salak	-	-	-

Sumber/Source: BPS, Pendataan Potensi Desa (Podes) 2021/BPS-Statistics Indonesia, Village Potential Data Collecting 2021

Tabel 4.4.4
Table

Keberadaan Fasilitas/Upaya Antisipasi/Mitigasi Bencana Alam Menurut Desa/Nagari di Kecamatan Koto Salak, 2022

Desa/Nagari <i>Village/Nagari</i>	Sistem Peringatan Dini Bencana Alam <i>Natural Disaster Early Warning System</i>	Sistem Peringatan Dini Khusus Tsunami <i>Tsunami Early Warning System</i>	Perlengkapan Keselamatan <i>Safety Equipment</i>
(1)	(2)	(3)	(4)
Padukuhan	Tidak Ada	Tidak Ada	Tidak Ada
Pulau Mainan	Tidak Ada	Tidak Ada	Tidak Ada
Simalidu	Tidak Ada	Tidak Ada	Tidak Ada
Koto Salak	Tidak Ada	Tidak Ada	Tidak Ada
Ampalu	Tidak Ada	Tidak Ada	Tidak Ada
Kecamatan Koto Salak			

Lanjutan Tabel 4.4.4

Desa/Nagari Village/Nagari	Rambu-Rambu dan Jalur Evakuasi Bencana Sign and Evacuation Route	Pembuatan, Perawatan, atau Normalisasi: Sungai, Kanal, Tanggul, Parit, Drainase, Waduk, Pantai, dll Manufacture, Maintenance, or Normalization: Rivers, Canals, Embankment, etc
(1)	(5)	(6)
Padukuan	Tidak Ada	Ada
Pulau Mainan	Tidak Ada	Ada
Simalidu	Tidak Ada	Ada
Koto Salak	Tidak Ada	Ada
Ampalu	Tidak Ada	Ada
Kecamatan Koto Salak		

Sumber/Source: BPS, Pendataan Potensi Desa (Podes) 2021/BPS-Statistics Indonesia, Village Potential Data Collecting 2021

Tabel
Table 4.4.5

Banyaknya Desa/Nagari yang Memiliki Kelompok Kegiatan Olahraga Menurut Jenis Olahraga dan Ketersediaan Fasilitas/Lapangan Olahraga di Kecamatan Koto Salak, 2022

Jenis Olahraga <i>Type of Sport</i>	Kondisi Fasilitas/Lapangan Olahraga <i>Condition of Sport Facilities/Fields</i>			Tidak Ada Fasilitas/ Lapangan Olahraga <i>No Sport Facilities/ Fields</i>
	Baik	Rusak Sedang	Rusak Parah	
(1)	(2)	(3)	(4)	(5)
Sepak Bola/ <i>Soccer</i>	4	1	-	-
Bola Voli/ <i>Volley Ball</i>	5	-	-	-
Bulu Tangkis/ <i>Badminton</i>	4	1	-	-
Bola Basket/ <i>Basket Ball</i>	-	-	-	5
Tenis Lapangan/ <i>Court Tennis</i>	-	-	-	5
Tenis Meja/ <i>Table Tennis</i>	-	2	1	2
Futsal/ <i>Futsal</i>	-	-	-	5
Renang/ <i>Swimming</i>	-	-	-	5
Bela Diri/ <i>Martial Arts</i>	1	-	-	4
Bilyard/ <i>Billiards</i>	2	-	-	3
Fitnes, Aerobik, dll/ <i>Fitness, Aerobics, etc</i>	1	-	-	4
Lainnya/ <i>Others</i>	-	3	1	1

Sumber/Source: BPS, Pendataan Potensi Desa (Podes) 2021/BPS-Statistics Indonesia, Village Potential Data Collecting 2021

05

**PERTANIAN
AGRICULTURE**



**Produksi Tanaman Sayuran
dan Buah-buahan Semusim**

2022

737 (quintal)

2022

24 (ha)



**Luas Panen Sayuran dan
Buah-buahan Semusim**

PENJELASAN TEKNIS

1. Luas Sawah adalah lahan pertanian yang berpetak-petak dan dibatasi oleh pematang (galengan), saluran untuk menahan/ menyalurkan air, yang biasanya ditanami padi sawah tanpa memandang dari mana diperoleh atau status lahan tersebut. Lahan yang dimaksud termasuk lahan yang terdaftar di Pajak Bumi Bangunan, luran Pembangunan Daerah, lahan bengkok, lahan serobotan, lahan rawa yang ditanami padi dan lahan bekas tanaman tahunan yang telah dijadikan sawah, baik yang ditanami padi, palawija atau tanaman semusim lainnya.
2. Data pokok tanaman pangan yang dikumpulkan adalah luas panen dan produktivitas (hasil per hektar). Produksi tanaman pangan merupakan hasil perkalian antara luas panen dengan produktivitas. Pengumpulan data produktivitas dilakukan melalui pengukuran langsung pada plot ubinan berukuran 2½ m x 2½ m. Pengumpulan dilakukan setiap subround (empat bulanan).
3. Tanaman Sayuran Semusim adalah tanaman sumber vitamin, garam mineral dan lain-lain yang dikonsumsi dari bagian tanaman yang berupa daun, bunga, buah, dan umbinya, yang berumur

TECHNICAL NOTES

1. *Wetland is agricultural land that separated by small dykes to resist water, where the main crop is usually wetland paddy without considering where it is got from or the status of the land. It includes the land that is registered at land income tax office, regional development contribution, 'bengkok' land, illegal ownership, swamps for rice cultivation, and annual crop land mark that has been used as rice field, which are both planted with paddy, secondary crops or the other seasonal crops.*
2. *The main food crops data collected consists of harvested area and productivity (yield per hectare). Food crops production is generated by harvested area multiplied by productivity. The productivity data collection is conducted by a direct measurement in 2½m x 2½m crop cutting plot. Cutting plot. The productivity measurement is conducted in every subround (four monthly) at the time when farmers are harvesting their crops.*
3. *Seasonal vegetable plants are plants which are the sources of vitamin, mineral salt, etc, consumed from the part of the plant in the form of leaf, flower, fruit, and root with the age of less than one year.*

- kurang dari satu tahun.
4. Tanaman sayur buah-buahan tahunan adalah tanaman sumber vitamin, garam mineral, dan lain-lain yang dikonsumsi dari bagian tanaman yang berupa dahu atau buah dan merupakan tanaman tahunan berumur lebih dari satu tahun.
 5. Tanaman biofarmaka adalah tanaman yang bermanfaat untuk obat-obatan, kosmetik, dan kesehatan yang dikonsumsi atau digunakan dari bagian-bagian tanaman seperti daun, Batang, buah, umbi (rimbang) ataupun akar.
 6. Tanaman hias adalah tanaman yang mempunyai nilai keindahan baik bentuk, warna daun, tajuk maupun bunganya, sering digunakan untuk penghias pekarangan dan lain sebagainya.
4. *Annual vegetable and fruit plants are plants which are the sources of vitamin, contained mineral salt, etc, consumed from the part of plant in the form of fruit and more than one year of age.*
 5. *Medicinal plants are plants which are useful for medicine. It is consumed from part of the plant such as leaf, flower, fruit, tuber, and root.*
 6. *Ornamental plants are plants which have a beauty value, either in shape, colour of leaf or crown of flower, and they are often used as a yard decorator.*

ULASAN

Pada tahun 2022, sayur-sayuran semusim yang dihasilkan di Kecamatan Koto Salak yaitu cabai besar sebesar 6 kuintal, cabai rawit sebesar 1 kuintal, bayam sebesar 6 kuintal, dan kangkung sebesar 11 kuintal.

Kecamatan Koto Salak juga menghasilkan 1.632 kuintal durian, 400 kuintal pisang, 152 kuintal duku, serta 237 kuintal pepaya.

DESCRIPTION

In 2022, seasonal vegetables produced in Kuranji Subdistrict are chili, longbean, eggplant, cucumber, spinach, and water spinach. Water spinach is the commodity with the largest production, which is 324,10 tons.

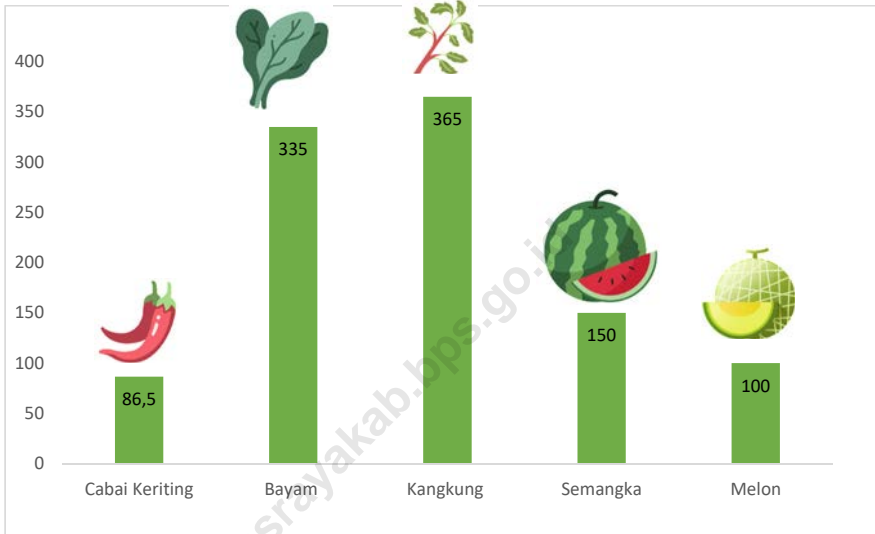
Kuranji Subdistrict also produced 44,60 Ton bananas, 829,50nTon durians, 1.073,90 Ton papaya,n1.168,50 Ton rambutan, and 445 Tonnmango.

In 2022 Kuranji Subdistrict has harvested ricefield area of 2.796,10 ha. Rice production in Kuranji Subdistrict in 2022 were 13.007 ton. Another crops produced in Kuranji Subdistrict is cassava. Cassava production in 2022 were 1422,20 ton.

Population of cattle in Kuranji Subdistrict in 2021 were 7.547 heads, buffalo were 301 heads, and goat were 4.229 heads. Poultry population in 2021, Native Chicken were 105.590 heads, Broiller were 543.729 heads, and duck were 50.993 heads.

There are no full-time workers and part-time fishermen.

Gambar 5.1 **Produksi Tanaman Sayuran dan Buah-buahan Menurut Jenis Tanaman di Kecamatan Koto Salak, 2022**
Figures



Sumber : Badan Pusat Statistik, Statistik Pertanian Hortikultura SPH-SBS

Tabel
Table 5.1

**Luas Panen Tanaman Sayuran dan Buah-buahan Semusim
Menurut Jenis Tanaman di Kecamatan Koto Salak (ha),
2019–2022**

Jenis Tanaman <i>Kind of Plants</i>	2019	2020	2021	2022 ^x
(1)	(2)	(3)	(4)	(5)
Sayuran/Vegetables:				
<i>Bawang Merah/Shallots</i>	-	-	-	-
<i>Bawang Putih/Garlic</i>	-	-	-	-
<i>Cabai Besar/Chili/Big Chili</i>	4	6	6	4
<i>Cabai Rawit/Chili/Cayenne Pepper</i>	2	1	1	1
<i>Kentang/Potato</i>	-	-	-	-
<i>Kacang Panjang</i>	-	-	-	2
<i>Bayam/ Spinach</i>	9	21	6	8
<i>Kangkung/ Water Spinach</i>	13	20	11	7.5
Buah–buahan/Fruits:				
<i>Melon/ Melon</i>	-	-	-	1
<i>Semangka/ Water Melon</i>	1	5	-	1

Sumber/Source: Badan Pusat Statistik, Statistik Pertanian Hortikultura SPH-SBS/BPS-Statistics Indonesia, *Agricultural Statistic for Horticulture SPH-SBS*

Tabel 5.2
Table

Produksi Tanaman Sayuran dan Buah-buahan Semusim Menurut Jenis Tanaman di Kecamatan Koto Salak (kuintal), 2019–2022

Jenis Tanaman Kind of Plants	2019	2020	2021	2022 ^x
(1)	(2)	(3)	(4)	(5)
Sayuran/Vegetables:				
<i>Bawang Merah</i>	-	-	-	-
<i>Bawang Putih</i>	-	-	-	-
<i>Cabai Besar</i>	130	120	127	86.5
<i>Cabai Rawit</i>	35	15	5	8
<i>Kentang</i>	-	-	-	-
<i>Kacang Panjang</i>	-	-	-	60
<i>Bayam</i>	157	460	225	335
<i>Kangkung</i>	285	530	380	365
Buah–buahan/Fruits:				
<i>Melon</i>	-	-	75	100
<i>Semangka</i>	50	160	-	150

Sumber/Source: Badan Pusat Statistik, Statistik Pertanian Hortikultura SPH-SBS/BPS-Statistics Indonesia, Agricultural Statistic for Horticulture SPH-SBS

Tabel
Table 5.3

**Luas Panen Tanaman Biofarmaka Menurut Jenis Tanaman
di Kecamatan Koto Salak (m²), 2019–2022**
**Harvested Area of Medicinal Plants by Kind of Plant in Koto
Salak Subdistrict (m²), 2019–2022**

Jenis Tanaman Kind of Plants	2019	2020	2021	2022 ^x
(1)	(2)	(3)	(4)	(5)
<i>Jahe/Ginger</i>	-	-	-	-
<i>Laos/Lengkuas/Galanga</i>	-	-	-	-
<i>Kencur/East Indian Galangal</i>	-	-	-	-
<i>Kunyit/Turmeric</i>	-	-	-	-

Sumber/Source: Badan Pusat Statistik, Statistik Pertanian Hortikultura SPH-TBF/BPS-Statistics Indonesia, Agricultural Statistic for Horticulture SPH-TBF

Tabel 5.4 **Produksi Tanaman Biofarmaka Menurut Jenis Tanaman di Kecamatan Koto Salak (kg), 2019–2022**
Table **Production of Medicinal Plants by Kind of Plant in Koto Salak Subdistrict (kg), 2019–2022**

Jenis Tanaman Kind of Plants	2019	2020	2021	2022 ^x
(1)	(2)	(3)	(4)	(5)
Jahe/Ginger	-	-	-	-
Laos/Lengkuas/Galanga	-	-	-	-
Kencur/East Indian Galangal	-	-	-	-
Kunyit/Turmeric	-	-	-	-

Sumber/Source: Badan Pusat Statistik, Statistik Pertanian Hortikultura SPH-TBF/BPS-Statistics Indonesia, Agricultural Statistic for Horticulture SPH-TBF

Tabel
Table 5.5

Produksi Buah-Buahan dan Sayuran Tahunan Menurut Jenis Tanaman di Kecamatan Koto Salak (kuintal), 2019–2022
Production of Annual Fruits and Vegetables by Kind of Plant in Koto Salak Subdistrict (quintal), 2019–2022

Jenis Tanaman <i>Kind of Plants</i>	2019	2020	2021	2022 ^x
(1)	(2)	(3)	(4)	(5)
Buah–Buahan/Fruits:				
<i>Durian/Durian</i>	459	600	1 632	...
<i>Jeruk Siam/Keprok/Orange/Tangerine</i>	-	-	-	-
<i>Mangga/Mango</i>	73	80	80	...
<i>Pepaya/Papaya</i>	175	190	237	...
<i>Pisang/Banana</i>	660	400	400	...
<i>Salak/Snakefruit</i>	4	4	4	...
<i>Rambutan/Rambutan</i>	7	-	-	-
<i>Duku/Langsar/Kokosan/ Duku</i>	70	315	152	...
Sayuran/Vegetables:				
<i>Jengkol/ Jengkol</i>	16	14	16	...
<i>Komoditas daerah</i>	8	30	10	...

Sumber/Source: Badan Pusat Statistik, Statistik Pertanian Hortikultura SPH-BST/BPS-Statistics Indonesia, *Agricultural Statistic for Horticulture SPH-BST*

06

**PARIWISATA, TRANSPORTASI, DAN KOMUNIKASI
TOURISM, TRANSPORTATION, AND COMMUNICATION**



Hotel
/Hotel

0

★★★★★
HOTEL



Kamar
/Room

0



Kasur
/Bed

0

PENJELASAN TEKNIS

1. Usaha penyediaan akomodasi adalah usaha yang menyediakan pelayanan penginapan yang dapat dilengkapi dengan pelayanan pariwisata lainnya. Usaha penyediaan akomodasi dapat berupa hotel, vila, pondok wisata, bumi perkemahan, persinggahan karavan, dan akomodasi lainnya yang digunakan untuk tujuan pariwisata.
2. Kendaraan bermotor adalah setiap kendaraan yang digerakkan oleh peralatan teknik yang ada pada kendaraan tersebut biasanya digunakan untuk angkutan orang atau barang di atas jalan raya selain kendaraan yang berjalan di atas rel. Kendaraan bermotor yang dicatat adalah semua jenis kendaraan kecuali kendaraan bermotor TNI/Polri dan Korps Diplomatik.
3. Mobil penumpang adalah setiap kendaraan bermotor yang dilengkapi dengan tempat duduk untuk sebanyak-banyaknya delapan orang tidak termasuk tempat duduk untuk pengemudi baik dilengkapi atau tidak dilengkapi bagasi.
4. Mobil bis adalah setiap kendaraan bermotor yang dilengkapi dengan tempat duduk untuk lebih dari delapan orang tidak termasuk tempat duduk untuk pengemudi baik dilengkapi atau

TECHNICAL NOTES

1. *The business of providing accommodation is a business that provides lodging services that can be complemented by other tourism services. The business of providing accommodation can be in the form of hotels, villas, tourist huts, campsites, caravan stops, and other accommodations used for tourism purposes.*
2. *Motor vehicles are any kind of vehicles motorized by machine set up in those vehicles they are usually used for transporting peoples or goods on rsoads except vehicles moving along a railway line. The data cover all kinds of motor vehicles except those belong to Indonesia Army Force Indonesian State Police and Diplomatic Corps.*
3. *Passenger cars are any motor vehicles with no more than eight seats excluding seat for driver it can be with or without hoot.*
4. *Buses are large passenger cars having seats for more than eight passengers excluding seat for driver it can be with or without hoot.*

- tidak dilengkapi bagasi.
5. Mobil truk adalah setiap kendaraan bermotor yang digunakan untuk angkutan barang selain mobil penumpang mobil bis dan kendaraan bermotor roda dua.
 6. Kereta api adalah kendaraan dengan tenaga gerak (listrik diesel atau tenaga uap) yang berjalan sendiri maupun dirangkaikan dengan kendaraan lain yang akan atau sedang bergerak di atas rel terdiri dari kereta penumpang dan kereta barang.
 7. Kilometer penumpang adalah jumlah kilometer dari semua penumpang yang berangkat. Besaran ini merupakan penjumlahan jarak asal tujuan masing-masing penumpang.
 8. Rata-rata jarak perjalanan per penumpang adalah rata-rata yang ditempuh oleh setiap penumpang atau jumlah kilometer penumpang dibagi dengan jumlah penumpang berangkat.
 9. Kilometer ton adalah jumlah kilometer semua ton yang diangkut. Besaran ini merupakan hasil penjumlahan jarak asal tujuan masing-masing barang dalam ton.
 10. Rata-rata jarak angkut barang adalah rata-rata jarak yang ditempuh oleh setiap ton barang atau jumlah kilometer ton dibagi dengan ton dimuat.
 11. Kantor Pos adalah tempat
5. *Trucks are any motor vehicles used to transport goods excluding passenger cars buses and motorcycles.*
 6. *Train is a coach or a number of coaches joined together moving along a railway line. It can be passenger train or freight train.*
 7. *Passenger kilometer is total kilometers of all departing passenger. This measurement is the sum of distance between the place of origin and the place of destination taken by all passengers.*
 8. *Mean distance of journey per passenger is mean distance taken by each passenger or total of passenger-kilometer divided by the number of departing passengers.*
 9. *Ton-kilometer is total kilometer of all cargoes carried. This is the sum of distance from area of origin to area of destination for each ton of cargoes.*
 10. *Mean distance of cargoes loaded is mean distance of each ton of cargoes loaded or total ton-kilometer divided by total ton of cargoes loaded.*

- pemberi pelayanan komunikasi tertulis dan atau surat elektronik layanan paket layanan logistik layanan transaksi keuangan dan layanan keagenan pos untuk kepentingan umum. Rumah pos berfungsi sama seperti kantor pos dan kantor pos pembantu bedanya rumah pos biasanya terletak di daerah terpencil.
12. Telekomunikasi adalah setiap pemancaran pengiriman dan atau penerimaan dari setiap
11. *Post Office is a service provider facility of written communication and or electronic mail parcel service logistics services financial transaction services and postal services to the public. Postal house has the same function as the post office and subsidiary of post office the difference is that postal house is usually located in remote areas.*
12. *Telecommunication includes every transmitting delivering and or receiving from every information*

<https://dharmastrayakab.bps.go.id>

ULASAN

DESCRIPTION

Pada tahun 2022, terdapat 1 penginapan di Kecamatan Koto Salak. Keberadaan sarana tersebut penting sebagai pendukung pariwisata.

Prasarana dan sarana transportasi antar kelurahan di Kecamatan Koto Salak sudah memadai, dengan jenis prasarana transportasi darat dan keberadaan angkutan umum dengan trayek tetap di semua nagari.

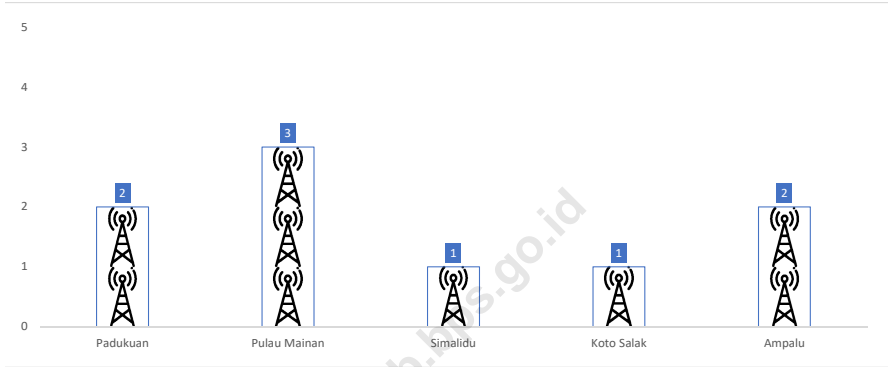
Permukaan jalan darat terluas di semua nagari juga sudah beraspal/beton yang dapat dilalui kendaraan roda 4 atau lebih sepanjang tahun.

Jumlah menara telepon seluler di Kecamatan ini sebanyak 9 menara, dengan kekuatan sinyal di Kecamatan ini Kuat dan jenis sinyal internet telepon seluler 4G/LTE.

According to PODES data collection, there is no hotels in Kuranji region. The existence of those facilities are important to support tourism. The number of cell phone towers in Kuranji in 2020 is 50 units with an average strong signal condition

Gambar 6.1
Figures

Jumlah Menara Telepon seluler dan Operator Layanan Komunikasi Telepon Seluler Menurut Desa/Nagari di Kecamatan Koto Salak, 2022



Sumber : Dinas Komunikasi Informatika dan Statistik Kabupaten Dharmasraya

<https://dharmasraya.kab.go.id>

6.1 PARIWISATA

Tabel 6.1.1 Jumlah Sarana Akomodasi Menurut Desa/Nagari dan Jenis Akomodasi di Kecamatan Koto Salak, 2022

Desa/Nagari <i>Village/Nagari</i>	Hotel <i>Hotel</i>	Penginapan <i>Inn</i>
(1)	(2)	(3)
Padukuan	-	-
Pulau Mainan	-	1
Simalidu	-	-
Koto Salak	-	-
Ampalu	-	-
Kecamatan Koto Salak	-	1

Sumber/Source: Badan Pusat Statistik Kabupaten Dharmasraya/ BPS Statistic of Dharmasraya Regency

6.2 TRANSPORTASI

Tabel 6.2.1 Prasarana dan Sarana Transportasi Antar Desa/Nagari Menurut Desa/Nagari di Kecamatan Koto Salak, 2022

Desa/Nagari <i>Village/Nagari</i>	Jenis Prasarana Transportasi <i>Type of Transportation Infrastructure</i>	Keberadaan Angkutan Umum <i>Availability of Public Transportation</i>
(1)	(2)	(3)
Padukuan	Darat	Ada dengan trayek lengkap
Pulau Mainan	Darat	Ada dengan trayek lengkap
Simalidu	Darat	Ada dengan trayek lengkap
Koto Salak	Darat	Ada dengan trayek lengkap
Ampalu	Darat	Ada dengan trayek lengkap

Lanjutan Tabel/*Continued Table 6.2.1*

Desa/Nagari Village/Nagari	Jenis Permukaan Jalan Darat Terluas Type of The Widest Road Surface	Dapat Dilalui Kendaraan Bermotor Roda 4 atau Lebih Passable by Vehicle with 4 or more Wheels
(1)	(4)	(5)
Padukuan	Aspal/Beton	Sepanjang Tahun
Pulau Mainan	Aspal/Beton	Sepanjang Tahun
Simalidu	Aspal/Beton	Sepanjang Tahun
Koto Salak	Aspal/Beton	Sepanjang Tahun
Ampalu	Aspal/Beton	Sepanjang Tahun

Sumber/Source: BPS, Pendataan Potensi Desa (Podes) 2021/BPS-Statistics Indonesia, Village Potential Data Collecting 2021

6.3 KOMUNIKASI

Tabel 6.2.2 Keberadaan Kantor Pos/Pos Pembantu/Rumah Pos, Pos Keliling, dan Perusahaan/Agen Jasa Ekspedisi Swasta Menurut Desa/Nagari di Kecamatan Koto Salak, 2022

Desa/Nagari <i>Village/Nagari</i>	Kantor Pos/Pos Pembantu/Rumah Pos <i>Post Office/Subsidiary of Post Office</i>	Pos Keliling <i>Mobile Portal Service</i>	Perusahaan/Agen Jasa Ekspedisi Swasta <i>Private Expedition Service Company</i>
(1)	(2)	(3)	(4)
Padukuan	Tidak Ada	Jarang Beroperasi	Tidak Beroperasi
Pulau Mainan	Tidak Ada	Jarang Beroperasi	Beroperasi
Simalidu	Tidak Ada	Jarang Beroperasi	Tidak Ada
Koto Salak	Tidak Ada	Jarang Beroperasi	Tidak Beroperasi
Ampalu	Tidak Ada	Jarang Beroperasi	Beroperasi
Kecamatan Koto Salak			

Sumber/Source: Badan Pusat Statistik Kabupaten Dharmasraya/ BPS Statistic of Dharmasraya Regency

Tabel 6.3.1 Jumlah Menara Telepon seluler dan Operator Layanan Komunikasi Telepon Seluler Menurut Desa/Nagari di Kecamatan Koto Salak, 2022

Desa/Nagari Village/Nagari	Jumlah Menara Telepon seluler Number of Base Transceiver Station (BTS)	Jumlah Operator Layanan Komunikasi Telepon Seluler Cellular Phone Communication Service Operators
(1)	(2)	(3)
Padukuan	2	2
Pulau Mainan	3	4
Simalidu	1	3
Koto Salak	1	1
Ampalu	2	3
Kecamatan Koto Salak	9	13

Sumber/Source: Dinas Komunikasi Informatika dan Statistik Kabupaten Dharmasraya/Communication, Informatics, and Statistics Office of Dharmasraya Regency

Tabel
Table 6.3.2

Kekuatan Sinyal Telepon Seluler dan Jenis Sinyal Internet Telepon Seluler Menurut Desa/Nagari di Kecamatan Koto Salak, 2022

Desa/Nagari <i>Village/Nagari</i>	Kekuatan Sinyal Telepon Seluler <i>The Streight of Celular Phone Signal</i>	Jenis Sinyal Internet Telepon Seluler <i>Type of Celular Phone Signal</i>
(1)	(2)	(3)
Padukuan	Sinyal Lemah	4G/LTE
Pulau Mainan	Sinyal Kuat	4G/LTE
Simalidu	Sinyal Kuat	4G/LTE
Koto Salak	Sinyal Kuat	4G/LTE
Ampalu	Sinyal Kuat	4G/LTE
Kecamatan Koto Salak		

Sumber/Source: Dinas Komunikasi Informatika dan Statistik Kabupaten Dharmasraya/Communication, Informatics, and Statistics Office of Dharmasraya Regency

07

PERBANKAN, KOPERASI, DAN PERDAGANGAN
BANKING, COOPERATIVE, AND TRADE



Banyaknya Koperasi Aktif

4



**Banyaknya Sarana
Lembaga Keuangan**

3



**Banyaknya Sarana
Perdagangan**

8

PENJELASAN TEKNIS

1. Pasar adalah tempat pertemuan antara penjual dan pembeli barang dan jasa. Pasar dapat menggunakan bangunan yang bersifat permanen atau semi permanen ataupun tanpa bangunan. Barang yang diperjualbelikan di dalam pasar dapat terdiri dari banyak komoditas (campuran) ataupun secara khusus suatu komoditas tertentu.
2. Pasar dengan bangunan permanen adalah pasar pada bangunan tetap yang memiliki lantai, atap, dan dinding permanen.
3. Pasar dengan bangunan semi permanen adalah pasar pada bangunan tetap yang memiliki lantai dan atap, tetapi tanpa dinding.
4. Restoran/Rumah Makan adalah suatu jenis usaha yang menggunakan seluruh bangunan secara permanen untuk menyediakan jasa pangan yang pengolahan dan penyajiannya dilakukan secara langsung di tempat sesuai dengan keinginan para pengguna jasa yang mempunyai ciri pembeli biasanya dikenakan pajak.

TECHNICAL NOTES

1. *The market is a meeting place between sellers and buyers of goods and services. The market can use buildings that are permanent or semipermanent or without buildings. Goods traded on the market can consist of many commodities (mix) or specifically a certain commodity.*
2. *A market with permanent buildings is a market that has permanent floors, roofs and walls.*
3. *Market with semi-permanent buildings is a market that has floors and roofs, but without walls.*
4. *Restaurant is a type of business that uses the entire building permanently to provide food services that are processed and served directly on the premises in accordance with the wishes of service users, who have the characteristics of buyers are usually taxed.*

ULASAN

Di Kecamatan Koto Salak terdapat 5 unit bank umum pemerintah yang berada di Nagari Koto Salak, 1 unit Bank Umum yang berada di Nagari Ampalu, serta 2 unit Bank Umum yang berada di Nagari Padukuan dan Ampalu. Pada kecamatan ini terdapat 4 unit Koperasi Simpan Pinjam (Kospin).

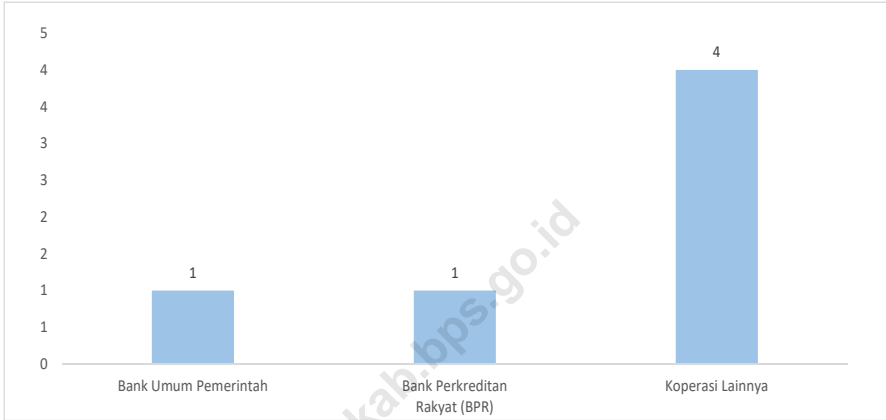
Pada Tahun 2022, di Kecamatan ini terdapat fasilitas yang mendukung perekonomian, dimana terdapat 2 unit pertokoan, 1 unit pasar dengan bangunan permanen, 2 unit pasar dengan bangunan semi permanen, 1 unit pasar tanpa bangunan, dan 2 unit minimarket.

DESCRIPTION

In Kuranji Subdistrict there are 5 government banks and 2 private commercial banks.

Gambar 7.1
Figures

Banyaknya Sarana Lembaga Keuangan Bank Menurut Desa/Nagari di Kecamatan Koto Salak, 2022



Sumber : BPS, Pendataan Potensi Desa (Podes) 2021

Tabel 7.1
Table

Banyaknya Sarana Lembaga Keuangan Bank Menurut Desa/Nagari dan Jenis Bank di Kecamatan Koto Salak, 2022

Desa/Nagari Village/Nagari	Bank Umum Pemerintah Government Bank	Bank Umum Swasta Private Bank	Bank Perkreditan Rakyat (BPR) Rural Bank
(1)	(2)	(3)	(4)
Padukuan	-	-	1
Pulau Mainan	-	-	-
Simalidu	-	-	-
Koto Salak	-	-	-
Ampalu	1	-	1
Kecamatan Koto Salak	1	-	2

Sumber/Source: BPS, Pendataan Potensi Desa (Podes) 2021/BPS-Statistics Indonesia, Village Potential Data Collecting 2021

Tabel 7.2
Table

Banyaknya Koperasi Aktif Menurut Menurut Desa/Nagari dan Jenis Koperasi di Kecamatan Koto Salak, 2022

Desa/Nagari <i>Village/Nagari</i>	Koperasi Unit Desa (KUD) <i>Village Cooperative Unit</i>	Koperasi Industri Kecil dan Kerajinan Rakyat (Kopinkra) <i>Small Industry and Citizen Handicraft Cooperative</i>
(1)	(2)	(3)
Padukuan	-	-
Pulau Mainan	-	-
Simalidu	-	-
Koto Salak	-	-
Ampalu	-	-
Kecamatan Koto Salak	-	-

Lanjutan Tabel/*Continued Table 7.2*

Desa/Nagari Village/Nagari	Koperasi Simpan Pinjam (Kospin) Savings and Loan Cooperative	Koperasi Lainnya Other Cooperative
(1)	(4)	(5)
Padukuan	-	-
Pulau Mainan	3	-
Simalidu	-	-
Koto Salak	-	-
Ampalu	1	-
Kecamatan Koto Salak	4	-

Sumber/Source: BPS, Pendataan Potensi Desa (Podes) 2021/BPS-Statistics Indonesia, Village Potential Data Collecting 2021

Tabel 7.3
Table

Banyaknya Sarana Perdagangan Menurut Desa/Nagari dan Jenis Sarana Perdagangan di Kecamatan Koto Salak, 2022

Desa/Nagari Village/Nagari	Kelompok Pertokoan Shopping Complexs	Pasar dengan Bangunan Permanen Markets in Permanent Building	Pasar dengan Bangunan Semi Permanen Market in Semi Permanent Building
(1)	(2)	(3)	(4)
Padukuan	-	-	-
Pulau Mainan	-	-	-
Simalidu	-	-	1
Koto Salak	-	-	-
Ampalu	2	1	1
Kecamatan Koto Salak	2	1	2

Lanjutan Tabel/Continued Table 7.3

Desa/Nagari Village/Nagari	Pasar tanpa Bangunan Market without Permanent Building	Mini Market/ Swalayan/ Supermarket Mini Market/Swalayan/ Supermarket	Restoran/ Rumah Makan Restaurant/ Food Stall
(1)	(5)	(6)	(7)
Padukuan	-	-	-
Pulau Mainan	1	-	-
Simalidu	-	1	-
Koto Salak	-	-	-
Ampalu	-	1	-
Kecamatan Koto Salak	1	2	-

Sumber/Source: BPS, Pendataan Potensi Desa (Podes) 2021/BPS-Statistics Indonesia, Village Potential Data Collecting 2021

ST 2023

SENSUS PERTANIAN

BerAKHLAK

Berorientasi Pelayanan Akuntabel Kompeten
Harmonis Loyal Adaptif Kolaboratif

DATA

MENCERDASKAN BANGSA

Enlighten The Nation



**BADAN PUSAT STATISTIK
KABUPATEN DHARMASRAYA**
BPS-Statistics of Dharmasraya Regency

Jl. Lintas Sumatera Km. 5 Sikabau, Pulau Punjung
Telp/Fax.: (0754) 451548
Homepage: <http://dharmasrayakab.bps.go.id>
E-mail: bps1311@bps.go.id