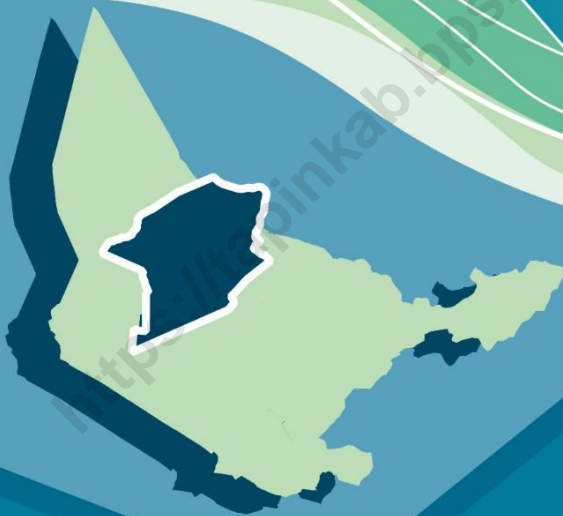


KECAMATAN CANDI LARAS SELATAN DALAM ANGKA

Candi Laras Selatan Sub-District in Figures

2019



Kecamatan Candi Laras Selatan Dalam Angka

Candi Laras Selatan Subdistrict in Figures

2019

ISBN: 978-602-0724-17-1

No. Publikasi/Publication Number: 63050.1914

Katalog/Catalog: 1102001.6305090

Ukuran Buku/Book Size: 14,8 cm x 21 cm

Jumlah Halaman/Number of Pages: xxiv + 137 halaman /pages

Naskah/Manuscript:

Badan Pusat Statistik Kabupaten Tapin

BPS-Statistics of Tapin Regency

Penyunting/Editor:

Badan Pusat Statistik Kabupaten Tapin

BPS-Statistics Tapin Regency

Gambar Kover Oleh/Cover Designed by:

Badan Pusat Statistik Kabupaten Tapin

BPS-Statistics Tapin Regency

Ilustrasi Kover/Cover Illustration:

Peta Candi Laras Selatan/*Candi Laras Selatan Map*

Diterbitkan oleh/Published by:

© BPS Kabupaten Tapin/*BPS-Statistics of Tapin Regency*

Dicetak oleh/Printed by:

KBM Banjarbaru/*KBM Banjarbaru*

Sumber Ilustrasi/Illustration Source:

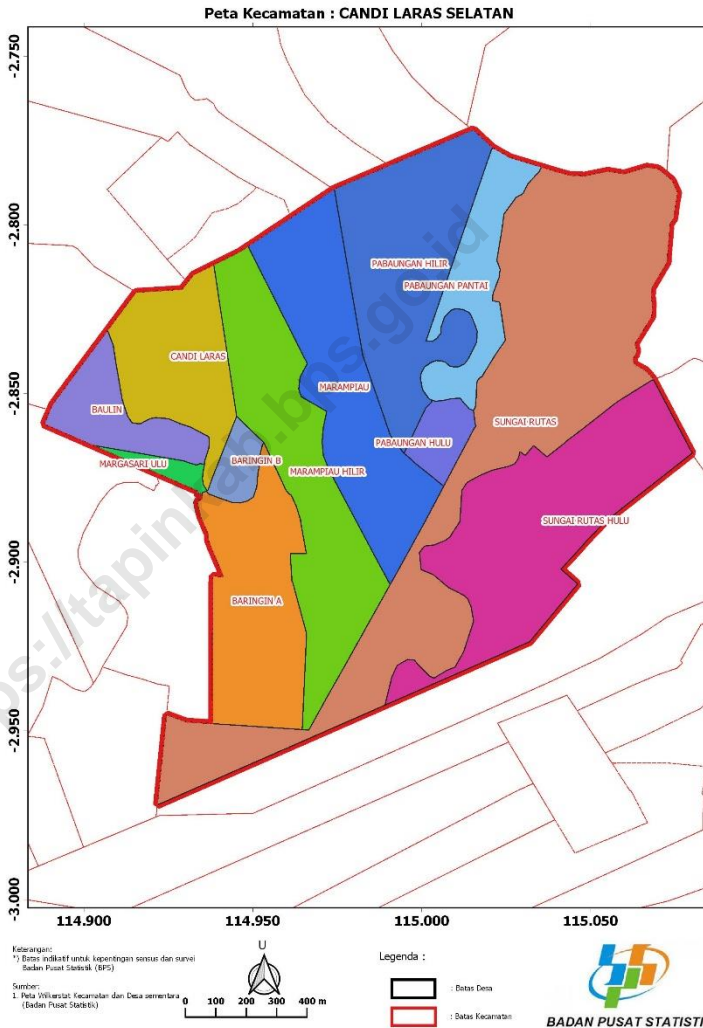
BPS Kabupaten Tapin/*BPS-Statistics of Tapin Regency*

Dilarang mengumumkan, mendistribusikan, mengomunikasikan, dan/atau menggandakan sebagian atau seluruh isi buku ini untuk tujuan komersial tanpa izin tertulis dari Badan Pusat Statistik

Prohibited to announce, distribute, communicate, and/or copy part or all of this book for commercial purpose without permission from BPS-Statistics Indonesia

PETA WILAYAH KECAMATAN CANDI LARAS SELATAN

MAP OF CANDI LARAS SELATAN SUB-DISTRICT



KEPALA BADAN PUSAT STATISTIK KABUPATEN TAPIN
CHIEF STATISTICIAN OF TAPIN REGENCY



H. Masfian Noor, SST



KATA PENGANTAR

Kecamatan Candi Laras Selatan Dalam Angka 2019 merupakan publikasi tahunan yang diterbitkan oleh BPS Kabupaten Tapin. Disadari bahwa publikasi ini belum sepenuhnya memenuhi harapan pihak pemakai data khususnya para perencana. namun diharapkan dapat membantu melengkapi penyusunan rencana pembangunan di Kecamatan Candi Laras Selatan.

Publikasi ini dapat terwujud berkat kerja sama dan bantuan dari berbagai pihak baik instansi pemerintah maupun swasta. Kepada semua pihak yang telah memberikan bantuan disampaikan penghargaan dan terima kasih yang sebesar –besarnya.

Untuk perbaikan publikasi ini, tanggapan dan saran yang bersifat konstruktif dari para pemakai sangat diharapkan.

Rantau, September 2019

Kepala BPS

Kabupaten Tapin

H. Masfian Noor, SST



PREFACE

Candi Laras Selatan Sub-District in Figures 2019 is an annual publication written by Statistics of Tapin Regency. Honestly, this publication has not perfect yet and has not filled the user's hope, especially for the planners yet, but hopefully it can help to equip compilation of development planning in this new regency.

This comprehensive publication has been made possible with the assistance and contribution from several governmental institutions and private organizations. To all parties who have been involved in the preparation of this publication, I would like to express my sincerest appreciation and gratitude,

Comments and constructive suggestions for the improvement of this publication are always welcome,

*Rantau, September 2019
Chief Statistician of
Tapin Regency*

H. Masfian Noor, SST

DAFTAR ISI/CONTENTS

Halaman
Page

Peta Wilayah Kecamatan Candi Laras Selatan/ <i>Map Of Candi Laras Selatan sub-district</i>	iii
Kepala Badan Pusat Statistik Kabupaten Tapin/ <i>Chief Statistician of Tapin Regency</i>	v
Kata Pengantar/ <i>Preface</i>	viii
Daftar Isi/ <i>Contents</i>	ix
Daftar Tabel/ <i>List Of Tables</i>	xi
Daftar Gambar/ <i>List Of Figures</i>	xxiii
Penjelasan Umum/ <i>Explanatory Notes</i>	xxiv
1 Geografi dan Iklim/ <i>Geography and Climate</i>	1
1.1 Geografi/ <i>Geography</i>	9
1.2 Iklim/ <i>Climate</i>	11
2 Pemerintahan/ <i>Government</i>	13
2.1 Wilayah Administratif/ <i>Administrative Area</i>	18
2.2 Badan Permusyawaratan Desa/ <i>Village Consultative Body</i>	20
2.3 Pegawai Negeri Sipil/ <i>Civil Servants</i>	21
3 Kependudukan dan Ketenagakerjaan/ <i>Population and Employment</i>	23
3.1 Kependudukan/ <i>Population</i>	30
4 Sosial/ <i>Social</i>	33
4.1 Pendidikan/ <i>Education</i>	42
4.2 Kesehatan/ <i>Health</i>	63
4.3 Agama/ <i>Religion</i>	71
4.4 Kriminalitas/ <i>Crime</i>	77
5 Pertanian/ <i>Agriculture</i>	79
5.1 Tanaman Pangan/ <i>Food Crops</i>	86
5.2 Hortikultura/ <i>Horticulture</i>	93
5.3 Tanaman Perkebunan/ <i>Plant Crops</i>	93
5.4 Peternakan/ <i>Livestock</i>	99

6	Industri, Pertambangan, Energi dan Konstruksi/ <i>Industry, Mining, Energy, and Construction</i>	101
6.1	Energi/ <i>Energy</i>	105
7	Perdagangan/ <i>Trade</i>	107
8	Hotel, Pariwisata. transportasi dan komunikasi/ <i>Hotel, Tourism, transportation and communication</i>	113
8.1	Hotel/ <i>Hotel</i>	119
8.2	Pariwisata/ <i>Tourism</i>	120
8.3	Transportasi/ <i>Transportation</i>	121
8.4	Komunikasi/ <i>Communication</i>	124
9	Keuangan Daerah dan Harga/ <i>Local Finance and price</i>	127
9.1	Keuangan daerah/ <i>Local Finance</i>	131
10	Perbandingan antar kecamatan/ <i>Sub-District Comparison</i>	133

DAFTAR TABEL/LIST OF TABLES

	Halaman Page
1	GEOGRAFI DAN IKLIM/GEOGRAPHY AND CLIMATE 1
1.1	GEOGRAFI/GEOGRAPHY..... 9
1.1.1	Luas Wilayah Kecamatan Candi Laras Selatan Menurut Desa/Kelurahan, 2018 9 <i>Total Area by Village in Candi Laras Selatan Sub-District9</i>
1.1.2	Jarak dari Desa/Kelurahan ke Ibukota Kecamatan dan Ibukota Kabupaten di Kecamatan Candi Laras Selatan (Km),2018 10 <i>Distance From Village to Sub-District Capital and Regency Capital in Candi Laras Selatan Sub-District (Km), 201810</i>
1.2	IKLIM/CLIMATE 11
1.2.1	Jumlah Curah Hujan dan Hari Hujan Menurut Bulan di Kecamatan Candi Laras Selatan, 2018 11 <i>Number of Rainfall and Rainy Day by Month in Binang Sub-District, 201811</i>
2	PEMERINTAHAN/GOVERNMENT 13
2.1	WILAYAH ADMINISTRATIF/ADMINISTRATIVE AREA 18
2.1.1	Jumlah RT dan RW Menurut Desa/Kelurahan di Kecamatan Candi Laras Selatan, 2018 18 <i>Number of RT and RW by Village in Candi Laras Selatan District, 201818</i>
2.1.2	Nama-Nama Desa Menurut Klasifikasi Desa/Kelurahan di Kecamatan Candi Laras Selatan, 2018 19 <i>Village Names by Village Classification in Candi Laras Selatan Sub- District, 201819</i>
2.2	BADAN PERMUSYAWARATAN DESA/VILLAGE CONSULTATIVE BODY..... 20
2.2.1	Jumlah Anggota Badan Permusyawaratan Desa (BPD) dan Lembaga Ketahanan Masyarakat Desa (LKMD) Menurut Desa/Kelurahan di Kecamatan Candi Laras Selatan, 2018 20

	<i>Number of Village Consultative Bodies (VCB) and Village Community Resilience Institutions (VCRI) Members by Village in Candi Laras Selatan Sub-District, 2018</i>	20
2.3	PEGAWAI NEGERI SIPIL/CIVIL SERVANTS	21
2.3.1	Jumlah Pegawai Negeri Sipil pada Instansi Tingkat Kecamatan Menurut Pendidikan di Kecamatan Candi Laras Selatan, 2018 <i>Number of Civil Servants of Sub-District Institution by Educational Attainment in Candi Laras Selatan Sub-District, 2018</i>	21
2.3.2	Jumlah Pegawai Negeri Sipil pada Instansi Tingkat Kecamatan Menurut Golongan Gaji di Kecamatan Candi Laras Selatan, 2018 <i>Number of Civil Servants of Sub-District Institution by Wage Scale in Candi Laras Selatan Sub-District, 2018</i>	22
3	KEPENDUDUKAN DAN KETENAGAKERJAAN/POPULATION AND EMPLOYMENT	23
3.1	KEPENDUDUKAN/POPULATION	30
3.1.1	Jumlah Penduduk dan Laju Pertumbuhan Penduduk Menurut Desa/Kelurahan di Kecamatan Candi Laras Selatan, 2015 2016 2018* <i>Population and Population Growth Rate by Village in Candi Laras Selatan Sub-District, 2015 2016 2018*</i>	30
3.1.2	Jumlah Penduduk dan Rasio Jenis Kelamin Menurut Desa/Kelurahan di Kecamatan Candi Laras Selatan, 2018* <i>Population and Sex Ratio by Village in Candi Laras Selatan Sub-District, 2018*</i>	31
3.1.3	Luas Wilayah, Jumlah Penduduk dan Kepadatan Penduduk (Jiwa/Km ²) Menurut Desa/Kelurahan di Kecamatan Candi Laras Selatan, 2018* <i>Total Area, Population, and Population Density by Village in Candi Laras Selatan Sub-District, 2018*</i>	32
4	SOSIAL/SOCIAL	33
4.1	PENDIDIKAN/EDUCATION	42
4.1.1	Jumlah TK Negeri dan TK Swasta Menurut Desa/Kelurahan di Kecamatan Candi Laras Selatan, 2018	42

	<i>Number of Public Kindergarten and Private Kindergarten by Village in Candi Laras Selatan Sub-District, 2018</i>	42
4.1.2	Ketersediaan Fasilitas Sekolah Menurut Kelurahan/Desa dan Tingkat Pendidikan di Kecamatan Candi Laras Selatan, 2011-2018 <i>Availability of School Facilities by Kelurahan/Village and Educational Level in Candi Laras Selatan Sub-District, 2011-2018 ..</i>	Error! Bookmark not defined.
4.1.3	Jumlah Taman Kanak-Kanak (TK), Murid dan Guru Menurut Desa/Kelurahan di Kecamatan Candi Laras Selatan, 2018 <i>Number of Kindergarten, Pupils, and Teacher by Village in Candi Laras Selatan Sub-District, 2018</i>	46
4.1.4	Jumlah Sekolah, Kelas, Murid, Guru dan Rasio Murid-Guru Sekolah Dasar (SD) Negeri Menurut Desa/Kelurahan di Kecamatan Candi Laras Selatan, 2018 <i>Number of Schools, Classes, Teachers, and Pupil-Teacher Ratio of Public Elementary by Village in Candi Laras Selatan Sub-District, 2018</i>	47
4.1.5	Jumlah Sekolah, Kelas, Murid, Guru dan Rasio Murid-Guru Sekolah Dasar (SD) Swasta Menurut Desa/Kelurahan di Kecamatan Candi Laras Selatan, 2018 <i>Number of Schools, Classes, Teachers, and Pupil-Teacher Ratio of Private Elementary by Village in Candi Laras Selatan Sub-District, 2018</i>	48
4.1.6	Jumlah Sekolah, Kelas, Murid, Guru dan Rasio Murid-Guru Madrasah Ibtidaiyah (MI) Negeri Menurut Desa/Kelurahan di Kecamatan Candi Laras Selatan, 2018 <i>Number of Schools, Classes, Teachers, and Pupil-Teacher Ratio of Public Madrasah Ibtidaiyah (MI) by Village in Candi Laras Selatan Sub-District, 2018</i>	49
4.1.7	Jumlah Sekolah, Kelas, Murid, Guru dan Rasio Murid-Guru Madrasah Ibtidaiyah (MI) Swasta Menurut Desa/Kelurahan di Kecamatan Candi Laras Selatan, 2018	50

	<i>Number of Schools, Classes, Teachers, and Pupil-Teacher Ratio of Private Madrasah Ibtidaiyah (MI) by Village in Candi Laras Selatan Sub-District, 2018.....</i>	50
4.1.8	Jumlah Sekolah, Kelas, Murid, Guru dan Rasio Murid-Guru Sekolah Menengah Pertama (SMP) Negeri Menurut Desa/Kelurahan di Kecamatan Candi Laras Selatan, 2018	51
	<i>Number of Schools, Classes, Teachers, and Pupil-Teacher Ratio of Public Junior High School by Village in Candi Laras Selatan Sub-District, 2018.....</i>	51
4.1.9	Jumlah Sekolah, Kelas, Murid, Guru dan Rasio Murid-Guru Sekolah Menengah Pertama (SMP) Swasta Menurut Desa/Kelurahan di Kecamatan Candi Laras Selatan, 2018	52
	<i>Number of Schools, Classes, Teachers, and Pupil-Teacher Ratio of Private Junior High School by Village in Candi Laras Selatan Sub-District, 2018.....</i>	52
4.1.10	Jumlah Sekolah, Kelas, Murid, Guru dan Rasio Murid-Guru Madrasah Tsanawiyah (MTs) Negeri Menurut Desa/Kelurahan di Kecamatan Candi Laras Selatan, 2018	53
	<i>Number of Schools, Classes, Teachers, and Pupil-Teacher Ratio of Public Madrasah Tsanawiyah (MTs) by Village in Candi Laras Selatan Sub-District, 2018.....</i>	53
4.1.11	Jumlah Sekolah, Kelas, Murid, Guru dan Rasio Murid-Guru Madrasah Tsanawiyah (MTs) Swasta Menurut Desa/Kelurahan di Kecamatan Candi Laras Selatan, 2018	54
	<i>Number of Schools, Classes, Teachers, and Pupil-Teacher Ratio of Private Madrasah Tsanawiyah (MTs) by Village in Candi Laras Selatan Sub-District, 2018.....</i>	54
4.1.12	Jumlah Sekolah, Kelas, Murid, Guru dan Rasio Murid-Guru Sekolah Menengah Atas (SMA) Negeri Menurut Desa/Kelurahan di Kecamatan Candi Laras Selatan, 2018	55
	<i>Number of Schools, Classes, Teachers, and Pupil-Teacher Ratio of Public Senior High School by Village in Candi Laras Selatan Sub-District, 2018.....</i>	55

4.1.13	Jumlah Sekolah, Kelas, Murid, Guru dan Rasio Murid-Guru Sekolah Menengah Atas (SMA) Swasta Menurut Desa/Kelurahan di Kecamatan Candi Laras Selatan, 2018 <i>Number of Schools, Classes, Teachers, and Pupil-Teacher Ratio of Private Senior High School by Village in Candi Laras Selatan Sub-District, 2018</i>	56
4.1.14	Jumlah Sekolah, Kelas, Murid, Guru dan Rasio Murid-Guru Madrasah Aliyah (MA) Negeri Menurut Desa/Kelurahan di Kecamatan Candi Laras Selatan, 2018 <i>Number of Schools, Classes, Teachers, and Pupil-Teacher Ratio of Public Madrasah Aliyah (MA) by Village in Candi Laras Selatan Sub-District, 2018</i>	57
4.1.15	Jumlah Sekolah, Kelas, Murid, Guru dan Rasio Murid-Guru Madrasah Aliyah (MA) Swasta Menurut Desa/Kelurahan di Kecamatan Candi Laras Selatan, 2018 <i>Number of Schools, Classes, Teachers, and Pupil-Teacher Ratio of Private Madrasah Aliyah (MA) by Village in Candi Laras Selatan Sub-District, 2018</i>	58
4.1.16	Jumlah Sekolah, Kelas, Murid, Guru dan Rasio Murid-Guru Sekolah Menengah Kejuruan (SMK) Menurut Desa/Kelurahan di Kecamatan Candi Laras Selatan, 2018 <i>Number of Schools, Classes, Teachers, and Pupil-Teacher Ratio of Vocational High School by Village in Candi Laras Selatan Sub-District, 2018</i>	59
4.1.17	Jumlah Sekolah Negeri Menurut Tingkatan Pendidikan di Kecamatan Candi Laras Selatan, 2018 <i>Number of Public Schools by Level in Candi Laras Selatan Sub-District, 2018</i>	60
4.1.18	Jumlah Sekolah Swasta Menurut Tingkatan Pendidikan di Kecamatan Candi Laras Selatan, 2018 <i>Number of Private Schools by Level in Candi Laras Selatan Sub-District, 2018</i>	61
4.1.19	Jumlah Sekolah di Lingkungan Kementerian Agama Menurut Tingkatan Pendidikan di Kecamatan Candi Laras Selatan, 2018	62

	<i>Number of Schools of Religious Ministry in Candi Laras Selatan Sub-District, 2018.....</i>	62
4.2	KESEHATAN/HEALTH	63
4.2.1	Jumlah Fasilitas Kesehatan Menurut Desa/Kelurahan di Kecamatan Candi Laras Selatan, 2018	63
	<i>Number of Health Facilities by Village in Candi Laras Selatan Sub-District, 2018.....</i>	63
4.2.2	Jumlah Tenaga Medis dan Paramedis Puskesmas di Kecamatan Candi Laras Selatan, 2018	64
	<i>Number of Medical Personnel and Paramedics of Local Government Clinic in Candi Laras Selatan Sub-District, 2018.....</i>	64
4.2.3	Jumlah Bidan dan Dukun Bayi/Bidan Kampung Menurut Desa/Kelurahan di Kecamatan Candi Laras Selatan, 2018	65
	<i>Number of Midwife and Traditional Midwife by Village in Candi Laras Selatan Sub-District, 2018.....</i>	65
4.2.4	Jumlah Kunjungan ke Puskesmas Menurut Bulan di Kecamatan Candi Laras Selatan, 2018	66
	<i>Number of Visits to Local Government Clinic by Month in Candi Laras Selatan Sub-District, 2018.....</i>	66
4.2.5	Pola Penyakit Terbanyak Pasien Puskesmas di Kecamatan Candi Laras Selatan, 2018	67
	<i>Pattern of Most Disease Suffered by Patient in Local Governement Clinic in Candi Laras Selatan Sub-District, 2018.....</i>	67
4.2.6	Jumlah PUS dan Akseptor KB Aktif Menurut Desa/Kelurahan di Kecamatan Candi Laras Selatan, 2018	68
	<i>Number of PUS and Active Family Planning Acceptor by Village in Candi Laras Selatan Sub-District, 2018</i>	68
4.2.7	Jumlah Akseptor KB Baru Menurut Jenis Kontrasepsi di Kecamatan Candi Laras Selatan, 2018	69
	<i>Number of New Family Planning Acceptor by Kinds of Contraception in Candi Laras Selatan Sub-District, 2018</i>	69
4.2.8	Hasil Pentahapan Keluarga Sejahtera Menurut Kategori di Kecamatan Candi Laras Selatan, 2018	70

	<i>Result of Prosperous Family Phasing by Category in Candi Laras Selatan Sub-District, 2018</i>	70
4.3	AGAMA/RELIGION	71
4.3.1	Jumlah Penduduk Menurut Agama dan Desa/Kelurahan di Kecamatan Candi Laras Selatan, 2018*	72
	<i>Population by Religion and Village in Candi Laras Selatan Sub-District, 2018*</i>	72
4.3.2	Jumlah Sarana Keagamaan Menurut Jenis Sarana dan Desa/Kelurahan di Kecamatan Candi Laras Selatan, 2018	72
	<i>Number of religion Facilities by Kinds of Facilities and Village in Candi Laras Selatan Sub-District, 2018</i>	72
4.3.3	Jumlah Nikah, Talak, Cerai dan Rujuk Menurut Desa/Kelurahan di Kecamatan Candi Laras Selatan, 2018	73
	<i>Number of Marriages, Divorces, Separations, and Reconciliations by Village in Candi Laras Selatan sub-District, 2018</i>	73
4.3.4	Jumlah Nikah, Talak, Cerai dan Rujuk Menurut Bulan di Kecamatan Candi Laras Selatan, 2018	74
	<i>Number of Marriages, Divorces, Separations, and Reconciliations by Month in Candi Laras Selatan sub-District, 2018</i>	74
4.3.5	Jumlah Pembantu PPN dan Penyuluh Agama Honorer (PAH) Menurut Desa/Kelurahan di Kecamatan Candi Laras Selatan, 2018	75
	<i>Number of PPN Assistants and Temporary Religion Extension by Village in Candi Laras Selatan Sub-District, 2018</i>	75
4.3.6	Jumlah Majelis Ta'lim Menurut Desa/Kelurahan di Kecamatan Candi Laras Selatan, 2018	76
	<i>Number of Taklim by Village in Candi Laras Selatan Sub-District, 2018</i>	76
4.4	KRIMINALITAS/CRIME	77
4.4.1	Jumlah Kejahatan/Pelanggaran yang Dilaporkan Menurut Jenis Kejahatan/Pelanggaran di Kecamatan Candi Laras Selatan, 2018	77
	<i>Number of Reported Criminal Cases by Type of Crime/Offence in Candi Laras Selatan Sub-District, 2018</i>	77
4.4.2	Jumlah Kejahatan/Pelanggaran yang Dilaporkan Menurut Bulan di Kecamatan Candi Laras Selatan, 2018	78

	<i>Number of Reported Criminal Cases by Months in Candi Laras Selatan Sub-District, 2018.....</i>	78
5	PERTANIAN/AGRICULTURE	79
5.1	TANAMAN PANGAN/FOOD CROPS	86
5.1.1	Luas Lahan Sawah Menurut Jenis Penggunaannya di Kecamatan Candi Laras Selatan (Hektar), 2018 <i>Area of Wetland by Kinds of land Use (Hectare) in Candi Laras Selatan Sub-District, 2018.....</i>	86
5.1.2	Luas Tanah Kering Menurut Jenis Penggunaannya di Kecamatan Candi Laras Selatan (Hektar), 2018 <i>Area of Dry Field by Kinds of Land Use (Hectare) in Candi Laras Selatan Sub-District, 2018.....</i>	87
5.1.3	Luas Lahan Sawah Menurut Jenis Penggunaannya dan Frekuensi Penanaman Padi di Kecamatan Candi Laras Selatan (hektar), 2018 <i>Area of Wetland by Kinds of land Use and Frequency of Cultivation in Candi Laras Selatan Sub-District, 2018</i>	88
5.1.4	Luas Tanam, Rusak, Panen, Rata-Rata Produksi dan Produksi Padi dan Palawija Menurut Jenis Tanaman di Kecamatan Candi Laras Selatan, 2018 <i>Total Area Plated, Damaged, Harvest, Yield Rate, and Production of Paddy and Second Crops by Kinds of Crops in Candi Laras Selatan Sub-District, 2018.....</i>	89
5.1.5	Luas Serangan dan Kerusakan Tanaman Padi Menurut Jenis Serangan di Kecamatan Candi Laras Selatan, 2018 <i>Total Area of Attacks Planted and Damaged by Kinds of Attacks in Candi Laras Selatan Sub-District, 2018</i>	90
5.1.6	Luas Serangan Hama Penyakit terhadap Tanaman Palawija Menurut Jenis Serangan di Kecamatan Candi Laras Selatan, 2018 <i>Total Area of Pest Attacks to Second Crops by Kinds of Attacks in Candi Laras Selatan sub-district, 2018.....</i>	91
5.1.7	Jumlah Mesin Penggilingan Padi Menurut Desa/Kelurahan di Kecamatan Candi Laras Selatan, 2018 <i>Number of Milling Machines by Village in Candi Laras Selatan Sub-District, 2018.....</i>	92

5.2	HORTIKULTURA/HORTICULTURE	93
5.2.1	Luas Areal dan Produksi Perkebunan Menurut Jenisnya di Kecamatan Candi Laras Selatan, 2018	98
	<i>Harvested Area of Plantation by Kinds of Crops in Candi Laras Selatan Sub-District, 2018</i>	<i>98</i>
5.2.2	Produksi Tanaman Sayuran Menurut Jenis Tanaman (ton) di Kecamatan Candi Laras Selatan, 2017-2018	98
	<i>Production of Vegetables by Kelurahan/Village and Kind of Plant (ton) in Candi Laras Selatan Sub-District, 2017-2018</i>	<i>98</i>
5.2.3	Luas Panen Tanaman Biofarmaka Menurut dan Jenis Tanaman (ha) di Kecamatan Candi Laras Selatan, 2017-2018	98
	<i>Harvested Area of Madical Plants by Kelurahan/Village and Kind of Plant (ha) in Candi Laras Selatan Sub-District, 2017-2018.....</i>	<i>98</i>
5.2.4	Produksi Tanaman Biofarmaka Menurut Jenis Tanaman (kg) di Kecamatan Candi Laras Selatan, 2017-2018	98
	<i>Production of Medical Plants by Kelurahan/Village and Kind of Plant (kg) in Candi Laras Selatan Sub-District, 2017-2018</i>	<i>98</i>
5.2.5	Produksi Buah-buahan dan Sayuran Tahunan Menurut Jenis Tanaman (ton) di Kecamatan Candi Laras Selatan, 2017-2018	98
	<i>Production of Annual Fruits and Vegetables by Kelurahan/Village and Kind of Plant (ton) in Candi Laras Selatan Sub-District, 2017-2018</i>	<i>98</i>
5.3	TANAMAN PERKEBUNAN/PLANT CROPS	93
5.3.1	Luas Areal dan Produksi Perkebunan Menurut Jenisnya di Kecamatan Candi Laras Selatan, 2018	98
	<i>Harvested Area of Plantation by Kinds of Crops in Candi Laras Selatan Sub-District, 2018</i>	<i>98</i>
5.4	PETERNAKAN/LIVESTOCK	99
5.4.1	Populasi ternak dan Unggas Menurut Jenisnya di Kecamatan Candi Laras Selatan, 2018	99
	<i>Population of Livestock and Fowl by Kinds of Livestock and Fowl in Candi Laras Selatan sub-District, 2018.....</i>	<i>99</i>
5.4.2	Jumlah PPL dan Poktan Menurut Desa/Kelurahan di Kecamatan Candi Laras Selatan, 2018	100

	<i>Number of PPL and Poktan by Village in Candi Laras Selatan Sub-District, 2018.....</i>	100
6	INDUSTRI, PERTAMBANGAN, ENERGI DAN KONSTRUKSI/INDUSTRY, MINING, ENERGY, AND CONSTRUCTION	101
6.1	ENERGI/ENERGY	105
6.1.1	Jumlah Rumah Tangga Memakai Listrik PLN dan Non-PLN serta Penerangan Lainnya Menurut Desa/Keurahan di Kecamatan Candi Laras Selatan, 2018	105
	<i>Number of Households Using Electricity from PLN, Non-PLN, and Others by Village in Candi Laras Selatan Sub-District, 2018.....</i>	105
6.1.2	Jumlah Pelanggan Air Minum dan yang Terjual Menurut Jenis Pelanggan di Kecamatan Candi Laras Selatan, 2018	106
	<i>Number of Water Company Customers and Out Sold by Kinds of Customers in Candi Laras Selatan Sub-District, 2018</i>	106
7	PERDAGANGAN/TRADE	107
7.1.1	Jumlah Koperasi Unit Desa (KUD) Menurut Desa/Kelurahan di Kecamatan Candi Laras Selatan, 2018	111
	<i>Number of VUC by Village in Candi Laras Selatan Sub-District, 2018</i>	111
8	HOTEL, PARIWISATA. TRANSPORTASI DAN KOMUNIKASI/HOTEL, TOURISM, TRANSPORTATION AND COMMUNICATION	113
8.1	HOTEL/HOTEL	119
8.1.1	Jumlah Akomodasi Hotel Menurut Desa/Kelurahan di Kecamatan Candi Laras Selatan, 2018	119
	<i>Number of Hotel Accomodations by Village in Candi Laras Selatan Sub-District, 2018.....</i>	119
8.2	PARIWISATA/TOURISM	120
8.2.1	Jumlah Restoran/Rumah Makan Menurut Desa/Kelurahan di Kecamatan Candi Laras Selatan, 2018	120
	<i>Number of Restaurant by Village in Candi Laras Selatan Sub-District, 2018</i>	120
8.3	TRANSPORTASI/TRANSPORTATION	121
8.3.1	Panjang Jalan Menurut Jenis Permukaan dan Kondisi Jalan di Kecamatan Candi Laras Selatan, 2018	121

	<i>Length of Roads by Regency/City and Level of Government Authority in Sulawesi Utara Province (km), 2018</i>	121
8.3.2	Jumlah Kendaraan Bermotor Menurut Desa/Kelurahan dan Jenis Kendaraan di Kecamatan Candi Laras Selatan, 2018 <i>Number of Motor Vehicles by Village and Kinds of Vehicle in Candi Laras Selatan Sub-District, 2018</i>	122
8.3.3	Jumlah Kendaraan Tidak Bermotor Menurut Desa/Kelurahan di Kecamatan Candi Laras Selatan, 2018 <i>Number of Non-Motorized Vehicle by Village in Candi Laras Selatan Sub-District, 2018</i>	123
8.4	KOMUNIKASI/COMMUNICATION	124
8.4.1	Jumlah Surat, Pos dan Paket yang Dikirim dan Diterima di Kecamatan Candi Laras Selatan, 2018 <i>Number of Letter, Post, and Package Sent and Received in Candi Laras Selatan Sub-District, 2018</i>	124
8.4.2	Jumlah Alat Sarana Komunikasi Menurut Desa/Kelurahan di Kecamatan Candi Laras Selatan, 2018 <i>Number of Communication Facilities by Village in Candi Laras Selatan Sub-District, 2018</i>	125
9	KEUANGAN DAERAH DAN HARGA/LOCAL FINANCE AND PRICE	127
9.1	KEUANGAN DAERAH/LOCAL FINANCE	131
9.1.1	Target Penerimaan Pajak Bumi dan Bangunan Menurut Desa/Kelurahan di Kecamatan Candi Laras Selatan, 2018 <i>Target of Property Tax Revenue by Village in Candi Laras Selatan Sub-District, 2018</i>	131
9.1.2	Target Penerimaan Pajak Bumi dan Bangunan di Kecamatan Candi Laras Selatan Tahun 2010-2018 <i>Target of Property Tax Revenue in Candi Laras Selatan Sub-District 2010-2018</i>	132
10	PERBANDINGAN ANTAR KECAMATAN/SUB-DISTRICT COMPARISON	133
10.1.1	Jumlah Penduduk Menurut Kecamatan di Kabupaten Tapin, 2018 <i>Population by Sub-District in tapin Regency, 2018</i>	136

10.1.2 Produksi Padi Sawah dan Padi Ladang Menurut Kecamatan di
Kabupaten Tapin, 2018 137
*Production of Wetland Paddy and Dryland Paddy by Sub-District in
Tapin Regency, 2018*.....137

<https://tapinkab.bps.go.id>

DAFTAR GAMBAR/LIST OF FIGURES

	Halaman <i>Page</i>
1	
Luas Wilayah Menurut Desa/Kelurahan di Kecamatan Candi Laras Selatan (km ²), 2018	8
Total Area by Village In Candi Laras Selatan Sub-District (square,km),2018	8

<https://tapinkab.bps.go.id>

PENJELASAN UMUM/EXPLANATORY NOTES

Tanda-tanda, satuan-satuan, dan lain-lainnya yang digunakan dalam publikasi ini adalah sebagai berikut:

Symbols, measurement units, and acronyms which are used in this publication, are as follows:

1. TANDA-TANDA/SYMBOLS

Data tidak tersedia/ <i>Data not available</i>	:	...
Tidak ada atau nol / <i>Null or zero</i>	:	—
Data dapat diabaikan/ <i>Data negligible</i>	:	0
Tanda decimal/ <i>Decimal point</i>	:	,
Data tidak dapat ditampilkan/ <i>Not applicable</i>	:	NA
Angka perkiraan/ <i>Estimated figures</i>	:	e
Angka sementara/ <i>Preliminary figures</i>	:	x
Angka sangat sementara/ <i>Very preliminary figures</i>	:	xx
Angka diperbaiki/ <i>Revised figures</i>	:	r

2. SATUAN/UNITS

barel/ <i>barrel</i>	:	15899 liter/ <i>litres</i> = 1/62898 m ³
hektar (ha)/ <i>hectare (ha)</i>	:	10 000 m ²
kilometer (km)/ <i>kilometres (km)</i>	:	1 000 meter/ <i>meters</i> (m)
knot/ <i>knot</i>	:	18523 km/jam (km/hour)
kuintal/ <i>quintal</i>	:	100 kg
KWh	:	1 000 Watt <i>hour</i>
MWh	:	1 000 KWh
liter (untuk beras)/ <i>litre (for rice)</i>	:	0,80 kg
ons/ <i>ounce</i>	:	2831 gram/ <i>grams</i>
ton	:	1 000 kg

Satuan lain: buah, dus, butir, helai/lembar, kaleng, batang, pulsa, ton kilometer (ton-km), jam, menit, persen (%).

Other units: unit, pack, pieces, sheet, tin, pulse, ton-kilometres(ton-km), hour, minute, percent (%).

Perbedaan angka di belakang koma disebabkan oleh pembulatan angka.

The difference in decimal numbers is caused by rounding,

Geografi dan Iklim

GEOGRAFY AND CLIMATE

BAB I

<https://tapintakons.go.id>

PENJELASAN TEKNIS

1. Secara astronomis, Kecamatan Candi Laras Selatan terletak antara $2^{\circ} 32' 43''$ - $3^{\circ} 00' 43''$ Lintang Selatan dan antara $114^{\circ} 46' 13''$ - $115^{\circ} 30' 33''$ Bujur Timur.
2. Berdasarkan posisi geografisnya. Kecamatan Candi Laras Selatan memiliki batas-batas: Utara – Kabupaten Hulu Sungai Selatan; Selatan – Kecamatan Tapin Tengah; Barat – Kecamatan Candi Laras Utara; Timur – Kecamatan Bakarangan.
3. Kabupaten Tapin terdiri dari 12 kecamatan. Salah satu kecamatannya yaitu Candi Laras Selatan. Kecamatan Candi Laras Selatan terdiri dari 12 desa/kelurahan yaitu :
 - Sungai Rutas
 - Sungai Rutas Hulu
 - Pabaungan Hulu
 - Pabaungan Pantai
 - Pabaungan Hilir
 - Marampiaou
 - Marampiaou Hilir
 - Baringin
 - Baringin B
 - Margasari Ulu
 - Candi Laras
 - Baulin

TECHNICAL NOTES

1. *Astronomically, Candi Laras Selatan Sub-District is located between $2^{\circ} 32' 43''$ and $3^{\circ} 00' 43''$ South latitude, and between $114^{\circ} 46' 13''$ and $115^{\circ} 30' 33''$ East longitude,*
2. *In terms of geographic position, Candi Laras Selatan Sub-District has boundaries as follows: North – Hulu Sungai Selatan Regency, South – Tapin Tengah Sub-District; West – Candi Laras Utara Sub-District; East – Bakarangan Sub-District.*
3. *Tapin Regency consists of 12 Sub-District. One of those is Candi Laras Selatan sub-district. Candi Laras Selatan Sub-District consists of 12 villages:*
 - *Sungai Rutas*
 - *Sungai Rutas Hulu*
 - *Pabaungan Hulu*
 - *Pabaungan Pantai*
 - *Pabaungan Hilir*
 - *Marampiaou*
 - *Marampiaou Hilir*
 - *Baringin*
 - *Baringin B*
 - *Margasari Ulu*
 - *Candi Laras*
 - *Baulin*

4. Desa/Kelurahan Dataran adalah desa/kelurahan yang sebagian besar wilayahnya tampak datar, rata. dan membentang,
 5. Dalam berbagai literatur, iklim didefinisikan sebagai keragaman keadaan fisik atmosfer, dan perubahan iklim didefinisikan sebagai perubahan pada iklim yang dipengaruhi langsung atau tidak langsung oleh aktivitas manusia yang merubah komposisi atmosfer, yang akan memperbesar keragaman iklim teramati pada periode yang cukup panjang, Secara statistik, perubahan iklim adalah perubahan unsur-unsurnya yang mempunyai kecenderungan naik atau turun secara nyata yang menyertai keragaman harian, musiman, maupun siklus.
 6. Suhu adalah derajat panas suatu benda yang menyatakan panas dinginnya benda tersebut. Suhu udara/ temperature udara permukaan sendiri merupakan suhu udara bebas pada ketinggian antara 120 – 125 meter dari permukaan tanah.
 7. Curah hujan adalah jumlah presipitasi atau endapan yang turun dari awan-awan hujan ke permukaan pada
4. *Flat Village/Sub-District is a village/sub-district which the largest part of village/sub-district looked plane, flat, and stretches.*
 5. *In various literatures, the climate is defined as the diversity of the physical state of the atmosphere, and climate change is defined as a change in climate that is directly or indirectly influenced by human activity that alters atmospheric composition, which will magnify the observed climate variation over a fairly long period. , climate change is a change in its elements that have a noticeable upward or downward trend that accompanies daily, seasonal, and cycle diversity.*
 6. *Temperature is the degree of heat of an object expressing the cold heat of the object. Air temperature itself is a temperature of free air at an altitude between 120 - 125 meters from the ground.*
 7. *Rainfall is the amount of precipitation or sediment that descends from rain clouds to the*

suatu daerah tertentu, dan diukur dengan alat-alat pengukur curah hujan demi kepentingan data cuaca dan klimatologi,

8. Satu hari hujan ialah periode selama 24 jam terkumpul curah hujan setinggi 0,5 mm atau lebih, Apabila kurang dari ketentuan tersebut, maka hari hujan dianggap nol meskipun curah hujan tetap diperhitungkan.

surface in a particular area, and is measured by rainfall gauges for the benefit of weather and climatological data,

8. *One rainy day is a 24-hour period collected 0.5 mm or more in rainfall, if less than that, then the rainy day is considered zero even though rainfall is still reckoned.*

ULASAN

Kecamatan Candi Laras Selatan merupakan dataran rendah dengan ketinggian dari 0-7 meter diatas permukaan laut. Luas wilayah Kecamatan Candi Laras Selatan, adalah berupa daratan seluas 256,17 Km². Sedangkan curah hujan tertinggi di tahun 2018 terjadi pada Bulan Desember 387,5 mm.

Akhir tahun 2018 wilayah administrasi Kecamatan terdiri dari 12 wilayah desa/kelurahan. Berdasarkan hasil Pemetaan Wilayah Kerja Statistik Sensus Penduduk 2020 Tahun 2019 luas daratan masing-masing desa/kelurahan, yaitu: Sungai Rutas (29,67 Km²), Sungai Rutas Hulu (33,78 Km²), Pabaungan Hulu (13,54 Km²), Pabaungan Pantai (34,70 Km²), Pabaungan Hilir (30,20 Km²), Marampiau (27,55 Km²), Marampiau Hilir (30,00 Km²), Baringin (30,45 Km²), Baringin B (2,06 Km²), Margasari Ulu (1,75 km²), Candi Laras (14,43 km²), dan Baulin (8,04 km²).

Jarak antara Kantor Desa ke Ibukota Kabupaten/Kota:

1. Rantau - Sungai Rutas: 16 km
2. Rantau - Sungai Rutas Hulu: 15 km
3. Rantau - Pabaungan Hulu: 20 km
4. Rantau - Pabaungan Pantai: 22 km
5. Rantau - Pabaungan Hilir: 22 km
6. Rantau - Marampiau: 25 km

DESCRIPTION

Candi Laras Selatan Sub-district is lowland with height from 0-7 meters above sea level. Area Candi Laras Selatan District, is a land area of 256,17 Km². While the highest rainfall in 2018 occurred in December 387,5 mm.

At the end of 2018 the administrative area of the Kecamatan consists of 12 village/ kelurahan areas. Based on the results of the SP2020 Statistical Working Area Mapping in 2019 land area of each village / outpour, namely: Sungai Rutas (29,67 Km²), Sungai Rutas Hulu (33,78 Km²), Pabaungan Hulu (13,54 Km²), Pabaungan Pantai (34,70 Km²), Pabaungan Hilir (30,20 Km²), Marampiau (27,55 Km²), Marampiau Hilir (30,00 Km²), Baringin (30,45 Km²), Baringin B (2,06 Km²), Margasari Ulu (1,75 km²), Candi Laras (14,43 km²), dan Baulin (8,04 km²).

Distance between village officesl to regency capital:

1. Rantau - Sungai Rutas: 16 km
2. Rantau - Sungai Rutas Hulu: 15 km
3. Rantau - Pabaungan Hulu: 20 km
4. Rantau - Pabaungan Pantai : 22 km
5. Rantau - Pabaungan Hilir: 22 km

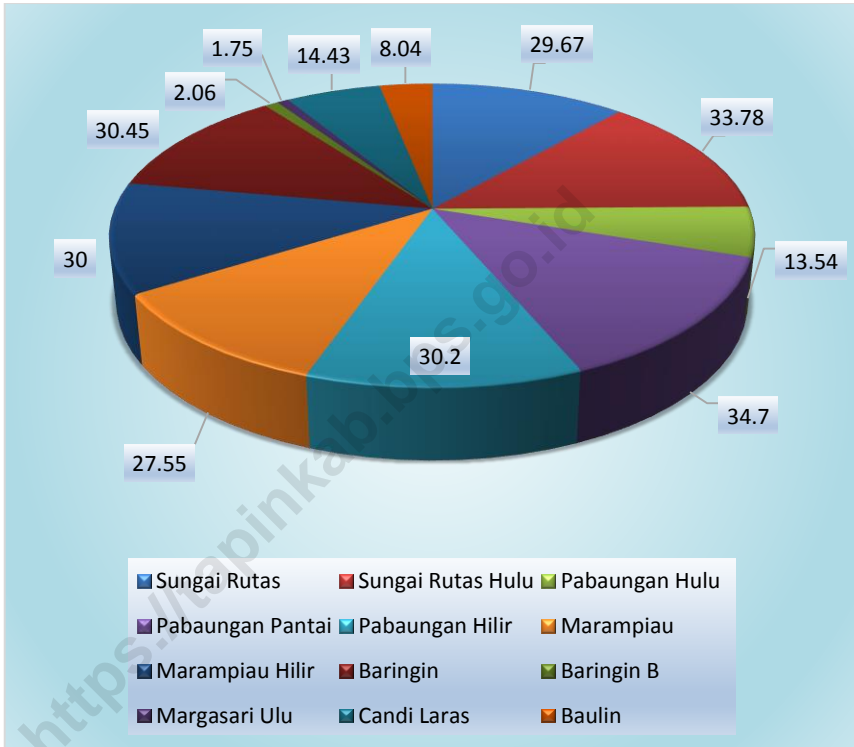
7. Rantau - Marampiau Hilir: 26 km
8. Rantau - Baringin: 30 km
9. Rantau - Baringin B: 31 km
10. Rantau - Margasari Ulu: 32 km
11. Rantau - Candi Laras: 32 km
12. Rantau - Baulin: 33 km

Dilihat dari jumlah hari hujan per bulan selama 2018 hujan paling sering terjadi di bulan Januari dengan 21 hari hujan. Sementara hari hujan paling sedikit terjadi pada Bulan Agustus dengan 3 hari hujan.

6. *Rantau - Marampiau: 25 km*
7. *Rantau - Marampiau Hilir: 26 km*
8. *Rantau - Baringin: 30 km*
9. *Rantau - Baringin B: 31 km*
10. *Rantau - Margasari Ulu: 32 km*
11. *Rantau - Candi Laras: 32 km*
12. *Rantau - Baulin: 33 km*

Seen from the number of rainy days per month during 2018 it rains most often in January with 21 raindays. While the rainy day occurs at least in August with 3 raindays.

Gambar 1 Luas Wilayah Menurut Desa/Kelurahan di Kecamatan Candi Laras Selatan (km²), 2018
Picture Total Area by Village In Candi Laras Selatan Sub-District (square,km),2018



1.1 GEOGRAFI/*GEOGRAPHY*

Tabel 1.1.1 Luas Wilayah Kecamatan Candi Laras Selatan Menurut Desa/Kelurahan, 2018
Total Area by Village in Candi Laras Selatan Sub-District

	Kelurahan/Desa Kelurahan/Village	Luas¹ (km²) Total Area¹ (square.km)	Persentase terhadap Luas Kecamatan Percentage to Sub District's Area (%)
	<i>(1)</i>	<i>(2)</i>	<i>(3)</i>
1	Sungai Rutas	29,67	11,58
2	Sungai Rutas Hulu	33,78	13,19
3	Pabaungan Hulu	13,54	5,29
4	Pabaungan Pantai	34,70	13,54
5	Pabaungan Hilir	30,20	11,79
6	Marampiaou	27,55	10,75
7	Marampiaou Hilir	30,00	11,71
8	Baringin	30,45	11,89
9	Baringin B	2,06	0,80
10	Margasari Ulu	1,75	0,68
11	Candi Laras	14,43	5,63
12	Baulin	8,04	3,14
	Kecamatan Candi Laras Selatan	256,17	100,00

Sumber/Source: Badan Pusat Statistik, Wilayah Kerja Statistik SP2020 Tahun 2019/ *BPS-Statistics Indonesia, SP2020 Statistical Work Area 2019*

Tabel 1.1.2 Jarak dari Desa/Kelurahan ke Ibukota Kecamatan dan Ibukota Kabupaten di Kecamatan Candi Laras Selatan (Km),2018
Distance From Village to Sub-District Capital and Regency Capital in Candi Laras Selatan Sub-District (Km), 2018

	Kelurahan/Desa <i>Kelurahan/Village</i>	Jarak Ke <i>Distance To</i>	
		Ibukota Kecamatan <i>Sub-District Capital</i>	Ibukota Kabupaten <i>Regency Capital</i>
	(1)	(2)	(3)
1	Sungai Rutas	12	16
2	Sungai Rutas Hulu	13	15
3	Pabaungan Hulu	8	20
4	Pabaungan Pantai	8	22
5	Pabaungan Hilir	6	22
6	Marampiau	3	25
7	Marampiau Hilir	2	26
8	Baringin	2	30
9	Baringin B	2	31
10	Margasari Ulu	4	32
11	Candi Laras	5	32
12	Baulin	5	33

Sumber/Source: Koordinator Statistik Kecamatan Candi Laras Selatan/ *Sub-District Statistical Officer of Candi Laras Selatan*

1.2 IKLIM/CLIMATE

Tabel 1.2.1 Jumlah Curah Hujan dan Hari Hujan Menurut Bulan di Kecamatan Candi Laras Selatan, 2018
Number of Rainfall and Rainy Day by Month in Binang Sub-District, 2018

Bulan/Month	Jumlah Curah Hujan Number of Rainfall (mm)	Jumlah Hari Hujan Number of Raindays	Rata-Rata Curah Hujan/Hari Average of Rainfall/Day
<i>(1)</i>	<i>(2)</i>	<i>(3)</i>	<i>(4)</i>
Januari/January	138	6	NA
Februari/February	347,5	11	NA
Maret/March	313	9	NA
April/April	269	11	NA
Mei/May	132	6	NA
Juni/June	164	6	NA
Juli/July	184	6	NA
Agustus/August	91,5	4	NA
September/September	54	3	NA
Oktober/October	32	4	NA
November/November	185	11	NA
Desember/December	399,5	17	NA

Sumber/Source: Kantor Laboraturium PHTPH Sungai Raya, HSS/ Laboratory Office PHTPH Sungai Raya, HSS

Pemerintahan

GOVERNMENT

**BAB
II**

<https://tapintapintapins.co.id>

PENJELASAN TEKNIS

1. Desa adalah kesatuan masyarakat hukum yang memiliki batas wilayah yang berwenang untuk mengatur dan mengurus urusan pemerintahan, kepentingan masyarakat setempat berdasarkan prakarsa masyarakat, hak asal usul, dan/atau hak tradisional yang diakui dan dihormati dalam system Pemerintahan Negara Kesatuan Republik Indonesia (Undang-Undang Nomor 6 Tahun 2014 tentang Desa).
2. Kelurahan adalah suatu wilayah yang dipimpin oleh seorang Lurah sebagai perangkat daerah kabupaten dan atau daerah kota di bawah kecamatan (Undang-Undang No. 32 Tahun 2004 tentang Pemerintahan Daerah).
3. Pegawai negeri sipil (PNS) adalah setiap warga negara Republik Indonesia yang telah memenuhi syarat yang ditentukan, diangkat oleh pejabat yang berwenang dan disertai tugas dalam jabatan negeri, atau disertai tugas negara lainnya. dan digaji berdasarkan peraturan perundang-undangan yang berlaku. PNS terdiri dari PNS pusat dan PNS daerah,

TECHNICAL NOTES

1. *Village is a legal community unity which has territorial borders authorized to regulate and administer government affairs, the interests of local communities based on community initiatives, rights of origin, and / or rights traditionally recognized and respected in the system of the Government of the Unitary State of the Republic of Indonesia (Law No. 6 of 2014 on Villages).*
2. *Kelurahan is an area headed by a Lurah as a regency and / or city area under the sub-district (Law No. 32 of 2004 on Regional Government).*
3. *A civil servant (PNS) is any citizen of the Republic of Indonesia who has met the prescribed requirements, appointed by the competent authority and assigned the duty in the state office, or handed over the duties of other countries. and paid based on applicable laws and regulations. PNS consists of civil servants and civil servants,*

GOVERNMENT

4. Anggota Dewan Perwakilan Rakyat Daerah (DPRD) dipilih melalui pemilihan umum (pemilu) dan dilantik dalam masa jabatan lima tahun.
4. *Members of the Regional House of Representatives (DPRD) shall be elected by general election and elected in a five-year term.*

<https://tapinkab.bps.go.id>

ULASAN

Kecamatan Candi Laras Selatan terdiri dari 12 Desa, dengan 67 RT dan 28 RW. Ibukota Kecamatan berada di Desa Baringin.

Tahun 2018 di Kecamatan Candi Laras Selatan, terdapat 60 anggota BPD (Badan Permusyawaratan Desa) dan 84 anggota LKMD (Lembaga Ketahanan Masyarakat Desa).

Jumlah pegawai negeri daerah di Kecamatan Candi Laras Selatan pada tahun 2018 sebanyak 262 orang. Berdasarkan jenjang pendidikan, sebanyak 120 (45,8 persen) pegawai negeri daerah di Kecamatan Candi Laras Selatan berpendidikan setingkat Diploma IV/Sarjana /Magister.

DESCRIPTION

Candi Laras Selatan Sub-District consists of 12 Villages, with 67 RT and 28 RW. The Capital of Sub-District is located in Baringin Village.

In 2018 in Kecamatan Candi Laras Selatan, there are 60 members of BPD (Village Consultative Body) and 84 members of LKMD (Village Community Resilience Institute)

The number of local civil servants in Candi Laras Selatan Sub-District in 2018 is 262 people. Based on education level, as many as 120 (45.8 percent) of local civil servant in Candi Laras Selatan Sub-district graduated from Diploma IV/Bachelor/Magister level.

2.1 WILAYAH ADMINISTRATIF/*ADMINISTRATIVE AREA*

Tabel 2.1.1 Jumlah RT dan RW Menurut Desa/Kelurahan di Kecamatan Candi Laras Selatan, 2018
Number of RT and RW by Village in Candi Laras Selatan District, 2018

Kelurahan/Desa <i>Kelurahan/Village</i>	Rukun Tetangga (RT)	Rukun Warga (RW)
(1)	(2)	(3)
1. Sungai Rutas	8	4
2. Sungai Rutas Hulu	4	2
3. Pabaungan Hulu	6	3
4. Pabaungan Pantai	3	2
5. Pabaungan Hilir	8	4
6. Marampiau	5	2
7. Marampiau Hilir	5	2
8. Baringin	7	4
9. Baringin B	5	2
10. Margasari Ulu	4	2
11. Candi Laras	7	2
12. Baulin	5	2
Kecamatan Candi Laras Selatan	67	28

Sumber/Source: Kepala Desa Se-Kecamatan Candi Laras Selatan/*All Village Headsin Candi Laras Selatan Sub District*

Tabel 2.1.2 Nama-Nama Desa Menurut Klasifikasi Desa/Kelurahan di Kecamatan Candi Laras Selatan, 2018
Village Names by Village Classification in Candi Laras Selatan Sub-District, 2018

	Kelurahan/Desa <i>Kelurahan/Village</i>	Swadaya <i>Self-Help</i>	Swakarya <i>Self-Employed</i>	Swasembada <i>Self-Sufficient</i>
	<i>(1)</i>	<i>(2)</i>	<i>(3)</i>	<i>(4)</i>
1.	Sungai Rutas	-	-	1
2.	Sungai Rutas Hulu	-	1	-
3.	Pabaungan Hulu	-	-	1
4.	Pabaungan Pantai	-	-	1
5.	Pabaungan Hilir	-	1	-
6.	Marampiau	-	-	1
7.	Marampiau Hilir	-	-	1
8.	Baringin	-	-	1
9.	Baringin B	-	-	1
10.	Margasari Ulu	-	-	1
11.	Candi Laras	-	-	1
12.	Baulin	-	-	1
Kecamatan Candi Laras Selatan		-	2	10

Sumber/Source: Kantor Camat Candi Laras Selatan/Candi Laras Selatan Sub-District

2.2 BADAN PERMUSYAWARATAN DESA / VILLAGE CONSULTATIVE BODY

Tabel 2.2.1 Jumlah Anggota Badan Permusyawaratan Desa (BPD) dan Lembaga Ketahanan Masyarakat Desa (LKMD) Menurut Desa/Kelurahan di Kecamatan Candi Laras Selatan, 2018
Number of Village Consultative Bodies (VCB) and Village Community Resilience Institutions (VCRI) Members by Village in Candi Laras Selatan Sub-District, 2018

	Kelurahan/Desa <i>Kelurahan/Village</i>	BPD <i>VRB</i>	LKMD <i>VCRI</i>
	(1)	(2)	(3)
1.	Sungai Rutas	5	7
2.	Sungai Rutas Hulu	5	7
3.	Pabaungan Hulu	5	7
4.	Pabaungan Pantai	5	7
5.	Pabaungan Hilir	5	7
6.	Marampiau	5	7
7.	Marampiau Hilir	5	7
8.	Baringin	5	7
9.	Baringin B	5	7
10.	Margasari Ulu	5	7
11.	Candi Laras	5	7
12.	Baulin	5	7
Kecamatan Candi Laras Selatan		60	240

Sumber/Source: Kepala Desa Se-Kecamatan Tapin Utara/*All Village Heads in Tapin Utara Sub-District*

2.3 PEGAWAI NEGERI SIPIL/*CIVIL SERVANTS*

Tabel 2.3.1 Jumlah Pegawai Negeri Sipil pada Instansi Tingkat Kecamatan Menurut Pendidikan di Kecamatan Candi Laras Selatan, 2018
Number of Civil Servants of Sub-District Institution by Educational Attainment in Candi Laras Selatan Sub-District, 2018

Nama Instansi <i>Institution Name</i>	Pendidikan Terakhir <i>Educational Attainment</i>				Jumlah <i>Total</i>
	≤SMP <i>≤ Junior High School</i>	SMA <i>Senior High School</i>	D1-D3 <i>Diplomas</i>	D4/S1/S2 <i>Bachelor/ Master</i>	
(1)	(2)	(3)	(4)	(5)	(6)
1 Kantor Camat		9		8	17
2 BPP					
3 KUA					
4 PUSKESMAS					
5 Petugas KB					
6 Koordinator Statistik					
7 UPT.Din.Pendidikan					
8 Guru TK / RA					
9 Guru, TU SD / MI					
10 Guru, TU SMP / MTs					
11 Guru,TU SMA/SMK/MA					
Jumlah/Total					

Sumber/Source: Kantor/Instansi ybs/ *Relevant Office/Institution*

Tabel 2.3.2 Jumlah Pegawai Negeri Sipil pada Instansi Tingkat Kecamatan Menurut Golongan Gaji di Kecamatan Candi Laras Selatan, 2018
Number of Civil Servants of Sub-District Institution by Wage Scale in Candi Laras Selatan Sub-District, 2018

Nama Instansi <i>Institution Name</i>	Golongan <i>Scale</i>				Jumlah <i>Total</i>
	I	II	III	IV	
(1)	(2)	(3)	(4)	(5)	(6)
1 Kantor Camat		6	8	3	17
2 BPP					
3 KUA					
4 PUSKESMAS					
5 Petugas KB					
6 Koordinator Statistik					
7 UPT.Dinas Pendidikan					
8 Guru TK / RA					
9 Guru, TU SD / MI					
10 Guru, TU SMP / MTs					
11 Guru,TU SMA/SMK/MA					
Jumlah/Total					

Sumber/Source: Kantor/Instansi ybs/ Relevant Office/Institution

Kependudukan & Ketenagakerjaan

POPULATION & EMPLOYMENT

BAB III

<https://taoimartians.co.id>

PENJELASAN TEKNIS

1. Sumber utama data kependudukan adalah sensus penduduk yang dilaksanakan setiap sepuluh tahun sekali, Sensus penduduk telah dilaksanakan sebanyak enam kali sejak Indonesia merdeka. yaitu tahun 1961 1971 1980, 1990, 2000, dan 2010.

Di dalam sensus penduduk, pencacahan dilakukan terhadap seluruh penduduk yang berdomisili di wilayah teritorial Indonesia termasuk warga negara asing kecuali anggota korps diplomatik negara sahabat beserta keluarganya.

Metode pengumpulan data dalam sensus dilakukan dengan wawancara antara petugas sensus dengan responden dan juga melalui *e-census*. Pencatatan penduduk menggunakan konsep usual residence, yaitu konsep di mana penduduk biasa bertempat tinggal. Bagi penduduk yang bertempat tinggal tetap dicacah di mana mereka biasa tinggal, sedangkan untuk penduduk yang tidak bertempat tinggal tetap dicacah di tempat di mana mereka ditemukan petugas sensus pada malam 'Hari Sensus'. Termasuk penduduk yang tidak bertempat tinggal tetap adalah

TECHNICAL NOTES

1. *The main source of demographic data is population census, which is conducted every ten years. Population Census has been conducted six times since Indonesia's independence: 1961 1971 1980, 1990, 2000, and 2010.*

The population census enumerates all residents who domicile in the entire territory of Indonesia including foreign citizens except the diplomatic corps members and their families.

The method of data collection in a population census involves interviewing respondents and conducting e-census. Enumeration of the population uses the concept of "usual residence", which is the concept of "places where people usually live". De jure was applied to the permanent residents, while de facto was applied to non-permanent residents. The permanent residents were enumerated in place where they normally live, the non-permanent residents were enumerated where they were found by the enumerators, on the night of 'Census Date'. The non permanent residents include homeless people, ship crew, boat people, remote

tuna wisma. awak kapal berbendera Indonesia. penghuni perahu/rumah apung, masyarakat terpencil/terasing, dan pengungsi, Bagi mereka yang mempunyai tempat tinggal tetap dan sedang bepergian ke luar wilayah lebih dari enam bulan, tidak dicacah di tempat tinggalnya. tetapi dicacah di tempat tujuannya. Untuk tahun yang tidak dilaksanakan sensus penduduk, data kependudukan diperoleh dari hasil proyeksi penduduk, Proyeksi penduduk merupakan suatu perhitungan ilmiah yang didasarkan pada asumsi dari komponen-komponen perubahan penduduk, yaitu kelahiran, kematian, dan migrasi, Proyeksi penduduk Indonesia 2010–2035 menggunakan data dasar penduduk hasil SP2010.

2. **Penduduk Indonesia** adalah semua orang yang berdomisili di wilayah teritorial Indonesia selama 6 bulan atau lebih dan atau mereka yang berdomisili kurang dari 6 bulan tetapi bertujuan menetap.
3. **Laju pertumbuhan penduduk** adalah angka yang menunjukkan persentase penambahan penduduk dalam jangka waktu tertentu.

area community, and internally displaced persons. Those who had permanent residence and had been travelling away from their home for six months or more were not enumerated in their permanent place, but in the place where they were during the census.

For the periods where the population census is not conducted, population projection is done to estimate population during those years. The population projection is an estimate based on the demographic components, such as birth, death, and migration. Indonesia's 2010–2035 population projection used the 2010 Population Census as the base population.

2. **The population of Indonesia** are all residents of the entire territory of Indonesia who have stayed for six months or longer, and those who intended to stay more than six months even though their length of stay is less than six months.
3. **The growth rate of population** is the number that show percentage of population growth within a specified period,

4. **Kepadatan penduduk** adalah rasio banyaknya penduduk per kilometer persegi,
5. **Rasio jenis kelamin** adalah perbandingan antara penduduk laki-laki dan penduduk perempuan pada suatu wilayah dan waktu tertentu. Biasanya dinyatakan dengan banyaknya penduduk laki-laki untuk 100 penduduk perempuan.
6. **Distribusi penduduk** adalah pola persebaran penduduk di suatu wilayah, baik berdasarkan batas-batas geografis maupun berdasarkan batas-batas administrasi pemerintahan.
7. **Komposisi penduduk** adalah pola persebaran penduduk menurut karakteristiknya. contoh: penduduk menurut kelompok umur, penduduk menurut jenis kelamin
8. **Rumah tangga** adalah seseorang atau sekelompok orang yang mendiami sebagian atau seluruh bangunan fisik/sensus dan biasanya tinggal bersama serta pengelolaan makan dari satu dapur. Yang dimaksud makan dari satu dapur adalah jika pengurusan kebutuhan sehari-harinya dikelola bersama-sama menjadi satu.
4. **Population density** is ratio of population per square kilometer.
5. **Sex ratio** is the ratio of males population to females population in a given area and time, usually expressed as the number of males for every 100 females.
6. **Population distribution** is the pattern of population distribution in an area. either by geographic boundaries or by government administrative boundaries.
7. **Population composition** is the pattern of population distribution by its characteristics, example: population by age group, population by sex
8. **Household** is an individual or group of people living in a physical/census building unit or part of it and usually commit on a common provision for food and other essentials of living, Common provision for food means one organising daily needs for all of household members.

9. **Anggota rumah tangga** adalah semua orang yang biasanya bertempat tinggal di suatu rumah tangga, baik yang berada di rumah pada waktu pencacahan maupun yang sementara tidak ada.
9. **Household member** are those who usually lives in a household regardless of their location at the time of enumeration.
10. **Rata-rata anggota rumah tangga** adalah angka yang menunjukkan rata-rata jumlah anggota rumah tangga per rumah tangga.
10. **Average household size** is the average number of household members per household,

ULASAN**DESCRIPTION**

Penduduk Kecamatan Candi Laras Selatan berdasarkan proyeksi penduduk tahun 2018 sebanyak 13.161 jiwa yang terdiri atas 6.632 jiwa penduduk laki-laki dan 6.529 jiwa penduduk perempuan. Dibandingkan dengan proyeksi jumlah penduduk tahun 2017 penduduk Kecamatan Candi Laras Selatan mengalami pertumbuhan sebesar 0,65 persen. Sementara itu besarnya angka rasio jenis kelamin tahun 2018 penduduk laki-laki terhadap penduduk perempuan sebesar 102.

Kepadatan penduduk di Kecamatan Candi Laras Selatan tahun 2018 mencapai 51 jiwa/km². Kepadatan Penduduk di 12 desa/kelurahan cukup beragam dengan kepadatan penduduk tertinggi terletak di Desa Margasari Ulu dengan kepadatan sebesar 530 jiwa/km² dan terendah di Desa Pabaungan Pantai sebesar 14 jiwa/Km².

Population of Candi Laras Selatan Sub-District based on the population projection 2018 is 13.161 people which consists of 6.632 male and 6.529 female, If compared to population projection of 2017 Population of Candi Laras Selatan Sub-District grew by 0,65 percent. Meanwhile sex ratio of male population to female population is 102.

Population Density of Candi Laras Selatan Sub-District in 2018 reached 51 persons/square,km. Population Density of all 12 villages is relatively diverse which the highest population density is located on Margasari Ulu village (530 persons/square,km) while the lowest population density is located on Pabaungan Pantai village (14 persons/square,km).

3.1 KEPENDUDUKAN/POPULATION

Tabel 3.1.1 Jumlah Penduduk dan Laju Pertumbuhan Penduduk Menurut Desa/Kelurahan di Kecamatan Candi Laras Selatan, 2016, 2017, 2018*
Population and Population Growth Rate by Village in Candi Laras Selatan Sub-District, 2016, 2017, 2018*

Kelurahan/Desa Kelurahan/Village	Jumlah Penduduk (ribu) Population (thousand)			Laju Pertumbuhan Penduduk per Tahun Annual Population Growth Rate (%)	
	2016	2017	2018*	2016-2017	2017-2018*
(1)	(2)	(3)	(4)	(5)	(6)
1. Sungai Rutas	1 446	1 455	1 465	0,62	0,69
2. Sungai Rutas Hulu	781	786	791	0,64	0,64
3. Pabaungan Hulu	1 166	1 173	1 180	0,60	0,60
4. Pabaungan Pantai	469	473	476	0,85	0,63
5. Pabaungan Hilir	1 211	1 219	1 228	0,66	0,74
6. Marampiau	1 287	1 296	1 304	0,70	0,62
7. Marampiau Hilir	861	866	872	0,58	0,69
8. Baringin	1 947	1 959	1 972	0,62	0,66
9. Baringin B	737	742	746	0,68	0,54
10. Margasari Ulu	916	922	928	0,66	0,65
11. Candi Laras	1 238	1 246	1 254	0,65	0,64
12. Baulin	933	939	945	0,64	0,64
Kecamatan Candi Laras Selatan	12 992	13 076	13 161	0,65	0,65

Catatan/Note: Proyeksi penduduk Indonesia berdasarkan hasil SP2020/ Indonesian Population Pojection based on 2010 Population Census

Sumber/Source: Badan Pusat Statistik Kabupaten Tapin/ Statistics of Tapin Regency

Tabel 3.1.2 Jumlah Penduduk dan Rasio Jenis Kelamin Menurut Desa/Kelurahan di Kecamatan Candi Laras Selatan, 2018*
*Population and Sex Ratio by Village in Candi Laras Selatan Sub-District, 2018**

Kelurahan/Desa <i>Kelurahan/Village</i>	Jenis Kelamin (ribu) <i>Sex (thousand)</i>			Rasio Jenis Kelamin <i>Sex Ratio</i>
	Laki-Laki <i>Male</i>	Perempuan <i>Female</i>	Jumlah <i>Total</i>	
(1)	(2)	(3)	(4)	(5)
1. Sungai Rutas	744	721	1 465	103
2. Sungai Rutas Hulu	410	381	791	108
3. Pabaungan Hulu	601	579	1 180	104
4. Pabaungan Pantai	237	239	476	99
5. Pabaungan Hilir	610	618	1 228	99
6. Marampiau	677	627	1 304	108
7. Marampiau Hilir	448	424	872	106
8. Baringin	956	1 016	1 972	94
9. Baringin B	379	367	746	103
10. Margasari Ulu	467	461	928	101
11. Candi Laras	632	622	1 254	102
12. Baulin	471	474	945	99
Kecamatan Candi Laras Selatan	6 632	6 529	13 161	102

Catatan/Note: Proyeksi penduduk Indonesia berdasarkan hasil SP2020/ *Indonesian Population Pojection based on 2010 Population Census*

Sumber/Source: Badan Pusat Statistik Kabupaten Tapin/ *Statistics of Tapin Regency*

Tabel 3.1.3 Luas Wilayah, Jumlah Penduduk dan Kepadatan Penduduk (Jiwa/Km²) Menurut Desa/Kelurahan di Kecamatan Candi Laras Selatan, 2018*
*Total Area, Population, and Population Density by Village in Candi Laras Selatan Sub-District, 2018**

Kelurahan/Desa Kelurahan/Village	Luas Wilayah (Km ²) Total Area (square.km)	Jumlah Penduduk (jiwa) Population	Kepadatan Penduduk (Jiwa/Km ²) Population Density
(1)	(2)	(3)	(4)
1. Sungai Rutas	29,67	1 465	49
2. Sungai Rutas Hulu	33,78	791	23
3. Pabaungan Hulu	13,54	1 180	87
4. Pabaungan Pantai	34,70	476	14
5. Pabaungan Hilir	30,20	1 228	41
6. Marampiau	27,55	1 304	47
7. Marampiau Hilir	30,00	872	29
8. Baringin	30,45	1 972	65
9. Baringin B	2,06	746	362
10. Margasari Ulu	1,75	928	530
11. Candi Laras	14,43	1 254	87
12. Baulin	8,04	945	118
Kecamatan Candi Laras Selatan	256,17	13 161	51

Catatan/Note: Proyeksi penduduk Indonesia berdasarkan hasil SP2020/ Indonesian Population Pojection based on 2010 Population Census

Sosial

SOCIAL

BAB
IV

<https://tapi.cc/books.go.id>

PENJELASAN TEKNIS

1. **Tidak/belum pernah sekolah** adalah mereka yang tidak pernah atau belum pernah terdaftar dan tidak pernah atau belum pernah aktif mengikuti pendidikan di suatu jenjang pendidikan formal, Termasuk juga yang tamat/belum tamat taman kanak-kanak tetapi tidak melanjutkan ke sekolah dasar,
2. **Masih bersekolah** adalah mereka yang terdaftar dan aktif mengikuti pendidikan formal dan nonformal (Paket A. B. atau C), baik pendidikan dasar, menengah maupun pendidikan tinggi, Bagi mahasiswa yang sedang cuti dianggap masih bersekolah,
3. **Tidak bersekolah lagi** adalah mereka yang pernah terdaftar dan aktif mengikuti pendidikan di suatu jenjang pendidikan formal dan nonformal (Paket A. B. atau C), tetapi pada saat pencacahan tidak lagi terdaftar dan tidak aktif mengikuti pendidikan,
4. **Tamat sekolah** adalah menyelesaikan pelajaran yang ditandai dengan lulus ujian akhir pada kelas atau tingkat terakhir suatu jenjang pendidikan di sekolah

TECHNICAL NOTES

1. **Not/never attending school** is someone who has never attended or never been registered in a formal education, such as primary, secondary, and tertiary education, Those who just completed kindergarten are considered as never attended school,
2. **Attending school** is someone who is currently attending primary, secondary, or tertiary education, including package A. package B. or package C, College student who postpones his/her study is considered as attending school,
3. **Not attending school anymore** is someone who had enrolled and participated in formal and non-formal education in the past including package A. package B. or package C, but currently does not attend school,
4. **Completed particular level of education** is someone who has completed particular level of education in private or public school and accepting graduation

negeri maupun swasta dengan mendapatkan tanda tamat belajar/ijazah, Seseorang yang belum mengikuti pelajaran pada kelas tertinggi tetapi telah mengikuti ujian akhir dan lulus dianggap tamat sekolah,

5. **Jenjang Pendidikan Formal** terdiri atas pendidikan dasar, pendidikan menengah, dan pendidikan tinggi, Jenis pendidikan yang diajarkan mencakup pendidikan umum, kejuruan, akademik, profesi, vokasi, keagamaan, dan khusus,
 - a. Pendidikan Dasar berbentuk Sekolah Dasar (SD) dan Madrasah Ibtidaiyah (MI) atau bentuk lain yang sederajat serta Sekolah Menengah Pertama (SMP) dan Madrasah Tsanawiyah (MTs), atau bentuk lain yang sederajat,
 - b. Pendidikan Menengah berbentuk Sekolah Menengah Atas (SMA), Madrasah Aliyah (MA), Sekolah Menengah Kejuruan (SMK), dan Madrasah Aliyah Kejuruan (MAK), atau bentuk lain yang sederajat,
 - c, Pendidikan Tinggi merupakan jenjang pendidikan setelah pendidikan menengah yang mencakup program pendidikan diploma. sarjana. magister,

certificate, Someone who has never attended the highest grade but passed the final exam is considered as completed particular level of education,

5. **The Formal Education Level** consists of primary education, secondary education, and high education, *The kind of education that taught consists of general education, vocational, academic, professional, religious, and specific education,*
 - a. *The Primary Education consists of Elementary School and Islamic Elementary School or other equivalent forms and Junior High School and MTs, or other equivalent forms,*
 - b. *The Secondary Education consists of the senior high school, MA. Vocational School, and Vocational Madrasah Aliyah, or other equivalent forms,*
 - c, *The High Education consists of the education level after the secondary education that consists of diplomas, bachelor, master, specialist, and doctoral degrees that are held by the college, The colleges can be*

spesialis, dan doktor yang diselenggarakan oleh perguruan tinggi, Perguruan tinggi dapat berbentuk akademi, politeknik, sekolah tinggi, institut, atau universitas,

academy, polytechnic, high school, institute, or university,

6. **Rumah Sakit** adalah tempat pemeriksaan dan perawatan kesehatan, biasanya berada di bawah pengawasan dokter/tenaga medis, yang melayani penderita yang sakit untuk berobat rawat jalan atau rawat inap,
*6. **Hospital** is a place for health check, usually controlled/supervised by doctors/medical personnel to serve the ill patients to get outpatient or inpatient treatment services,*
7. **Rumah Sakit Bersalin** adalah rumah sakit khusus untuk persalinan, dilengkapi pelayanan spesialis pemeriksaan kehamilan, persalinan, rawat inap dan rawat jalan ibu dan anak yang berada di bawah pengawasan dokter spesialis kandungan,
*7. **Maternity Hospital** is a specialized hospital for childbirth, has specialist inspection service to pregnancy, childbirth, hospitalization and outpatient for mothers and children that is under the supervision of an obstetrician,*
8. **Rumah Bersalin** adalah sarana pelayanan kesehatan dengan izin sebagai rumah bersalin, dilengkapi pelayanan pemeriksaan kehamilan, persalinan serta pemeriksaan ibu dan anak yang berada di bawah pengawasan bidan senior,
*8. **Maternity House** is health care facility with a license as a maternity house, equipped with prenatal care, childbirth and examination of mothers and children which is under the supervision of a senior midwife,*
9. **Poliklinik** adalah sarana kesehatan yang dipakai untuk pelayanan berobat jalan, biasanya berada di
*9. **Polyclinic** is a health facility in which to get outpatient services, usually under the control of*

bawah pengawasan dokter/tenaga medis,

doctor/medical personnel,

10. **Puskesmas (Pusat Kesehatan Masyarakat)** adalah unit pelaksana teknis dinas kesehatan kabupaten/kota yang mempunyai fungsi utama sebagai penyelenggara pelayanan kesehatan tingkat pertama. Wilayah kerja puskesmas maksimal adalah satu kecamatan dan untuk dapat menjangkau wilayah kerjanya. puskesmas mempunyai jaringan pelayanan yang meliputi unit Puskesmas Pembantu (Pustu), unit Puskesmas Keliling (Puskel), dan unit bidan desa/komunitas (Peraturan Menteri Kesehatan RI No, 75 Tahun 2014 Tentang Pusat Kesehatan Masyarakat),

10. **Public Health Center** is technical implementation unit of regency health department that have the primary function as a first-level health care providers, The working area standard of public health center is one district and to reach their working areas, public health centers have a service network covering subsidiary of public health center, mobile public health center units, and midwife units (Regulation of the Minister of Health of Indonesia Number 75 Year 2014 about Public Health Center),

11. **BCG (Bacillus Calmette Guerin)** merupakan vaksinasi untuk mencegah penyakit TBC, diberikan pada bayi baru lahir atau anak, dengan suntikan pada kulit pangkal lengan atas, Bekas suntikan kemudian akan membentuk tonjolan kecil jaringan parut pada kulit lengan atas, Suntikan BCG diberikan kepada anak sebanyak 1 kali,

11. **BCG (Bacillus Calmette Guerin)** is a vaccine to prevent TBC disease, given to newborns or children, by injection at the base of the skin of the upper arm, Injection site will form little bumps of scar tissue in the skin of the upper arm, BCG injections given to children 1 times,

12. **DPT (Difteri, Pertusis, Tetanus)** merupakan vaksin untuk mencegah

12. **DPT (Diphtheria. Pertussis, Tetanus)** is a vaccine to prevent

penyakit Difteri, Pertusis, dan Tetanus yang diberikan pada bayi berumur 3 bulan ke atas, dengan suntikan pada paha. diulang 1 bulan dan 2 bulan kemudian, sehingga suntikan imunisasi DPT lengkap pada balita berjumlah 3 kali (kadang-kadang selang waktu antar suntikan bisa lebih dari 1 bulan),

the diphtheria, pertussis, and tetanus disease, given to infants aged 3 months and above, with a shot in the thigh, repeated one month and two months later, so that the complete DPT immunization shots at toddler totaling 3 times (sometimes the time interval between injections can be more than 1 month),

13. **Peristiwa tindak pidana yang dilaporkan** ialah setiap peristiwa yang diterima kepolisian dari laporan masyarakat, atau peristiwa dimana pelakunya tertangkap tangan oleh kepolisian,

13. **Reported crime incidence** includes all criminal cases reported and received by police office, and all crimes caught by police,

14. **Jumlah tindak pidana** menggambarkan jumlah kasus tindak pidana yang terjadi pada kurun waktu tertentu,

14. **Crime total** refers to the number of criminal cases occurring during a given period,

15. **Persentase penyelesaian tindak pidana**

15. **Crime clearance rate**

$$= \frac{\text{Jumlah tindak pidana yang diselesaikan}}{\text{Jumlah peristiwa tindak pidana yang dilaporkan}} \times 100\%$$

$$= \frac{\text{Number of cleared criminal cases}}{\text{Number of reported criminal cases}} \times 100\%$$

Persentase penyelesaian peristiwa tindak pidana menyatakan persentase penyelesaian tindak pidana oleh polisi, Suatu tindak pidana dinyatakan sebagai kasus yang selesai di tingkat kepolisian,

Crime clearance rate refers to percentage of crime clearance by police, A criminal case is categorized as a cleared case by police, if:

1. All documents are ready to submit or already submitted to justice

apabila:

- 1 berkas perkaranya sudah siap untuk diserahkan atau telah diserahkan kepada kejaksaan;
- 2 dalam hal delik aduan, pengaduannya dicabut dalam tenggang waktu yang telah ditentukan menurut undang-undang;
- 3 telah diselesaikan oleh kepolisian berdasarkan azas plichtmatigheid (kewajiban berdasarkan kewenangan hukum);
- 4 kasus yang dimaksud tidak termasuk kompetensi kepolisian
- 5 tersangka meninggal dunia;
- 6 kasus kadaluwarsa.

court;

2. *In the case of attense that warrants complaint, the complaint was withdraw within a given period state in the law;*
3. *The case was cleared by police based on the principle of plichtmatigheid (obligation on the basis of law outhority);*
4. *The case was not the responsibility of police office;*
5. *The suspect died;*
6. *The case was out of date,*

ULASAN

DESCRIPTION

Kependudukan

Berdasarkan data dari Dinas Pendidikan Kecamatan Candi Laras Selatan tahun 2018 jumlah fasilitas Sekolah Dasar SD sebanyak 14 , SMP 2 buah, dan SMA 1 buah.

Kecamatan Candi Laras Selatan pada tahun 2018 memiliki fasilitas kesehatan yang tersedia untuk masyarakat terdiri dari 1 puskesmas rawat inap yang dibantu 2 puskesmas pembantu, 8 puskesmasdes, 3 rumah bidan, dan 16 posyandu.

Sedangkan tenaga paramedis yang tersedia terdiri dari ada 3 dokter umum, 1 dokter gigi, 13 orang perawat, 21 orang Bidan, dan 5 orang Dukun Kampung

Untuk memenuhi masyarakat yang memerlukan tempat ibadah di Kecamatan Candi Laras Selatan telah tersedia 9 buah masjid dan 47 buah musholla/langgar.

Berdasarkan laporan yang masuk ke Polsek Candi Laras Selatan tidak terjadi perubahan jumlah kejadian kejahatan di 2018 dibanding 2016 dimana jumlah laporan yang ada sebanyak 8 buah. Sedangkan kejahatan/pelanggaran yang diselesaikan di 2018 sebanyak 5 kasus.

Population

Based on data from the District Education Office Candi Laras Selatan in 2018 the number of elementary school are as much as 14., junior high school 2, and senior high school 1.

Candi Laras Selatan Sub-district in 2018 has health facilities available for the community consisting of 1 local government clinic assisted by 2 assisting local government clinic, 8 Village Health Center, 3 Midwife Clinic, and 16 Maternal and Child Helath Center.

While the paramedics available consisted of 3 doctors, 1 dentist, 13 nurses, 21 midwives, and 5 shamans.

To meet the people who need places of worship in District Candi Laras Selatan has available 9 mosques and 47 musholla / langgar.

Based on the report that goes to Candi Laras Selatan Police Resort there is no change in number of crime incidents in 2018 compared to 2016 where number of reported incidents were 8 cases. While crimes / violations resolved in 2018 as many as 5 cases.

4.1 PENDIDIKAN/*EDUCATION*

Tabel 4.1.1 Jumlah TK Negeri dan TK Swasta Menurut Desa/Kelurahan di Kecamatan Candi Laras Selatan, 2018
Number of Public Kindergarten and Private Kindergarten by Village in Candi Laras Selatan Sub-District, 2018

Kelurahan/Desa Kelurahan/Village	TK Negeri Public Kindergarten	TK Swasta Private Kindergarten	Jumlah Total
(1)	(2)	(3)	(4)
1. Sungai Rutas	-	1	1
2. Sungai Rutas Hulu	-	-	-
3. Pabaungan Hulu	-	1	1
4. Pabaungan Pantai	-	1	1
5. Pabaungan Hilir	-	1	1
6. Marampiau	-	1	1
7. Marampiau Hilir	-	1	1
8. Baringin	-	3	3
9. Baringin B	-	1	1
10. Margasari Ulu	-	1	1
11. Candi Laras	-	1	1
12. Baulin	-	1	1
Kecamatan Candi Laras Selatan	-	13	13

Sumber/Source: UPT Dinas Pendidikan Kecamatan Candi Laras Selatan/*Education Service of Candi Laras Selatan Sub-District*

Tabel 4.1.2 Ketersediaan Fasilitas Sekolah Menurut Kelurahan/Desa dan Tingkat Pendidikan di Kecamatan Candi Laras Selatan, 2011-2018
Availability of School Facilities by Kelurahan/Village and Educational Level in Candi Laras Selatan Sub-District, 2011-2018

Kelurahan/Desa <i>Kelurahan/Village</i>	SD <i>Primary School</i>			SMP <i>Junior High School</i>		
	2011	2014	2018	2011	2014	2018
	(1)	(2)	(3)	(4)	(5)	(6)
1 Sungai Rutas	tersedia	tersedia	tersedia	tersedia	tersedia	tersedia
2 Sungai Rutas Hulu	tidak tersedia	tidak tersedia	tidak tersedia	tidak tersedia	tidak tersedia	tidak tersedia
3 Pabaungan Hulu	tersedia	tersedia	tersedia	tidak tersedia	tidak tersedia	tidak tersedia
4 Pabaungan Pantai	tersedia	tersedia	tersedia	tidak tersedia	tidak tersedia	tidak tersedia
5 Pabaungan Hilir	tersedia	tersedia	tersedia	tidak tersedia	tidak tersedia	tidak tersedia
6 Marampiau	tersedia	tersedia	tersedia	tidak tersedia	tidak tersedia	tidak tersedia
7 Marampiau Hilir	tersedia	tersedia	tersedia	tidak tersedia	tidak tersedia	tidak tersedia
8 Baringin	tersedia	tersedia	tersedia	tersedia	tersedia	tersedia
9 Baringin B	tersedia	tersedia	tersedia	tidak tersedia	tidak tersedia	tidak tersedia
10 Margasari Ulu	tidak tersedia	tersedia	tersedia	tidak tersedia	tidak tersedia	tidak tersedia
11 Candi Laras	tersedia	tersedia	tersedia	tidak tersedia	tidak tersedia	tidak tersedia
12 Baulin	tersedia	tersedia	tersedia	tidak tersedia	tidak tersedia	tidak tersedia

Lanjutan Tabel/Continued Table 4.1.2

Kelurahan/Desa Kelurahan/Village	SMA Senior High School			SMK Vocational School		
	2011	2014	2018	2011	2014	2018
(1)	(2)	(3)	(4)	(5)	(6)	(7)
1 Sungai Rutas	tidak tersedia	tidak tersedia	tidak tersedia	tidak tersedia	tidak tersedia	tidak tersedia
2 Sungai Rutas Hulu	tidak tersedia	tidak tersedia	tidak tersedia	tidak tersedia	tidak tersedia	tidak tersedia
3 Pabaungan Hulu	tidak tersedia	tidak tersedia	tidak tersedia	tidak tersedia	tidak tersedia	tidak tersedia
4 Pabaungan Pantai	tidak tersedia	tidak tersedia	tidak tersedia	tidak tersedia	tidak tersedia	tidak tersedia
5 Pabaungan Hilir	tidak tersedia	tersedia	tersedia	tidak tersedia	tidak tersedia	tidak tersedia
6 Marampiau	tidak tersedia	tidak tersedia	tidak tersedia	tidak tersedia	tidak tersedia	tidak tersedia
7 Marampiau Hilir	tersedia	tersedia	tersedia	tidak tersedia	tidak tersedia	tidak tersedia
8 Baringin	tidak tersedia	tidak tersedia	tidak tersedia	tidak tersedia	tidak tersedia	tidak tersedia
9 Baringin B	tidak tersedia	tidak tersedia	tidak tersedia	tidak tersedia	tidak tersedia	tidak tersedia
10 Margasari Ulu	tidak tersedia	tidak tersedia	tidak tersedia	tidak tersedia	tidak tersedia	tidak tersedia
11 Candi Laras	tidak tersedia	tidak tersedia	tidak tersedia	tidak tersedia	tidak tersedia	tidak tersedia
12 Baulin	tidak tersedia	tidak tersedia	tidak tersedia	tidak tersedia	tidak tersedia	tidak tersedia

Lanjutan Tabel/Continued Table 4.1.2

Kelurahan/Desa <i>Kelurahan/Village</i>	Perguruan Tinggi <i>University</i>		
	2011	2014	2018
(1)	(2)	(3)	(4)
1 Sungai Rutas	tidak tersedia	tidak tersedia	tidak tersedia
2 Sungai Rutas Hulu	tidak tersedia	tidak tersedia	tidak tersedia
3 Pabaungan Hulu	tidak tersedia	tidak tersedia	tidak tersedia
4 Pabaungan Pantai	tidak tersedia	tidak tersedia	tidak tersedia
5 Pabaungan Hilir	tidak tersedia	tidak tersedia	tidak tersedia
6 Marampiau	tidak tersedia	tidak tersedia	tidak tersedia
7 Marampiau Hilir	tidak tersedia	tidak tersedia	tidak tersedia
8 Baringin	tidak tersedia	tidak tersedia	tidak tersedia
9 Baringin B	tidak tersedia	tidak tersedia	tidak tersedia
10 Margasari Ulu	tidak tersedia	tidak tersedia	tidak tersedia
11 Candi Laras	tidak tersedia	tidak tersedia	tidak tersedia
12 Baulin	tidak tersedia	tidak tersedia	tidak tersedia

Sumber/Source: BPS, Pendataan Potensi Desa (Podes)/ *BPS-Statistics Indonesia, Village Potential Collection*

Tabel 4.1.3 Jumlah Taman Kanak-Kanak (TK), Murid dan Guru Menurut Desa/Kelurahan di Kecamatan Candi Laras Selatan, 2018
Table *Number of Kindergarten, Pupils, and Teacher by Village in Candi Laras Selatan Sub-District, 2018*

Kelurahan/Desa Kelurahan/Village	TK Kindgareden	Kelas Classes	Murid Pupils	Guru Teachers	Rasio Murid- Guru Pupil-Teacher Ratio
(1)	(2)	(3)	(4)	(5)	(6)
1 Sungai Rutas	1	2	31	2	36
2 Sungai Rutas Hulu	-	-	-	-	-
3 Pabaungan Hulu	1	2	58	2	63
4 Pabaungan Pantai	1	2	12	2	17
5 Pabaungan Hilir	1	2	35	2	40
6 Marampiaou	1	2	26	2	31
7 Marampiaou Hilir	1	2	36	3	42
8 Baringin	3	6	81	7	97
9 Baringin B	1	2	28	2	33
10 Margasari Ulu	1	2	28	2	33
11 Candi Laras	1	2	30	2	35
12 Baulin	1	2	30	2	25
Kecamatan Candi Laras Selatan	13	26	395	28	452

Sumber/Source: UPT Dinas Pendidikan Kecamatan Candi Laras Selatan/Education Service of Candi Laras Selatan Sub-District

Tabel 4.1.4 Jumlah Sekolah, Kelas, Murid, Guru dan Rasio Murid-Guru Sekolah Dasar (SD) Negeri Menurut Desa/Kelurahan di Kecamatan Candi Laras Selatan, 2018
Number of Schools, Classes, Teachers, and Pupil-Teacher Ratio of Public Elementary by Village in Candi Laras Selatan Sub-District, 2018

Kelurahan/Desa Kelurahan/Village	Sekolah School	Kelas Classes	Murid Pupils	Guru Teachers	Rasio Murid-Guru Pupil-Teacher Ratio
(1)	(2)	(3)	(4)	(5)	(6)
1. Sungai Rutas	2	12	177	15	208
2. Sungai Rutas Hulu	-	-	-	-	-
3. Pabaungan Hulu	1	6	67	9	85
4. Pabaungan Pantai	1	6	22	8	37
5. Pabaungan Hilir	2	12	98	8	120
6. Marampia	1	6	87	9	103
7. Marampia Hilir	1	12	86	12	111
8. Baringin	2	12	213	23	249
9. Baringin B	1	6	98	9	114
10. Margasari Ulu	1	6	38	9	54
11. Candi Laras	1	6	91	10	108
12. Baulin	1	6	52	6	65
Kecamatan Candi Laras Selatan	14	90	1 029	118	1 254

Sumber/Source: UPT Dinas Pendidikan Kecamatan Candi Laras Selatan/Education Service of Candi Laras Selatan Sub-District

Tabel 4.1.5 Jumlah Sekolah, Kelas, Murid, Guru dan Rasio Murid-Guru Sekolah Dasar (SD) Swasta Menurut Desa/Kelurahan di Kecamatan Candi Laras Selatan, 2018
Number of Schools, Classes, Teachers, and Pupil-Teacher Ratio of Private Elementary by Village in Candi Laras Selatan Sub-District, 2018

Kelurahan/Desa Kelurahan/Village	Sekolah School	Kelas Classes	Murid Pupils	Guru Teachers	Rasio Murid-Guru Pupil-Teacher Ratio
(1)	(2)	(3)	(4)	(5)	(6)
1. Sungai Rutas	-	-	-	-	-
2. Sungai Rutas Hulu	-	-	-	-	-
3. Pabaungan Hulu	-	-	-	-	-
4. Pabaungan Pantai	-	-	-	-	-
5. Pabaungan Hilir	-	-	-	-	-
6. Marampiaou	-	-	-	-	-
7. Marampiaou Hilir	-	-	-	-	-
8. Baringin	-	-	-	-	-
9. Baringin B	-	-	-	-	-
10. Margasari Ulu	-	-	-	-	-
11. Candi Laras	-	-	-	-	-
12. Baulin	-	-	-	-	-
Kecamatan Candi Laras Selatan	-	-	-	-	-

Sumber/Source: UPT Dinas Pendidikan Kecamatan Candi Laras Selatan/Education Service of Candi Laras Selatan Sub-District

Tabel 4.1.6 Jumlah Sekolah, Kelas, Murid, Guru dan Rasio Murid-Guru Madrasah Ibtidaiyah (MI) Negeri Menurut Desa/Kelurahan di Kecamatan Candi Laras Selatan, 2018
Number of Schools, Classes, Teachers, and Pupil-Teacher Ratio of Public Madrasah Ibtidaiyah (MI) by Village in Candi Laras Selatan Sub-District, 2018

Kelurahan/Desa Kelurahan/Village	Sekolah School	Kelas Classes	Murid Pupils	Guru Teachers	Rasio Murid-Guru Pupil-Teacher Ratio
(1)	(2)	(3)	(4)	(5)	(6)
1. Sungai Rutas	-	-	-	-	-
2. Sungai Rutas Hulu	-	-	-	-	-
3. Pabaungan Hulu	-	-	-	-	-
4. Pabaungan Pantai	-	-	-	-	-
5. Pabaungan Hilir	-	-	-	-	-
6. Marampiau	-	-	-	-	-
7. Marampiau Hilir	-	-	-	-	-
8. Baringin	-	-	-	-	-
9. Baringin B	-	-	-	-	-
10. Margasari Ulu	-	-	-	-	-
11. Candi Laras	-	-	-	-	-
12. Baulin	-	-	-	-	-
Kecamatan Candi Laras Selatan	-	-	-	-	-

Sumber/Source: UPT Dinas Pendidikan Kecamatan Candi Laras Selatan/Education Service of Candi Laras Selatan Sub-District

Tabel 4.1.7 Jumlah Sekolah, Kelas, Murid, Guru dan Rasio Murid-Guru Madrasah Ibtidaiyah (MI) Swasta Menurut Desa/Kelurahan di Kecamatan Candi Laras Selatan, 2018
Number of Schools, Classes, Teachers, and Pupil-Teacher Ratio of Private Madrasah Ibtidaiyah (MI) by Village in Candi Laras Selatan Sub-District, 2018

Kelurahan/Desa Kelurahan/Village	Sekolah School	Kelas Classes	Murid Pupils	Guru Teachers	Rasio Murid-Guru Pupil-Teacher Ratio
(1)	(2)	(3)	(4)	(5)	(6)
1. Sungai Rutas	-	-	-	-	-
2. Sungai Rutas Hulu	-	-	-	-	-
3. Pabaungan Hulu	-	-	-	-	-
4. Pabaungan Pantai	-	-	-	-	-
5. Pabaungan Hilir	-	-	-	-	-
6. Marampiau	-	-	-	-	-
7. Marampiau Hilir	-	-	-	-	-
8. Baringin	-	-	-	-	-
9. Baringin B	-	-	-	-	-
10. Margasari Ulu	-	-	-	-	-
11. Candi Laras	-	-	-	-	-
12. Baulin	-	-	-	-	-
Kecamatan Candi Laras Selatan	-	-	-	-	-

Sumber/Source: UPT Dinas Pendidikan Kecamatan Candi Laras Selatan/Education Service of Candi Laras Selatan Sub-District

Tabel 4.1.8 Jumlah Sekolah, Kelas, Murid, Guru dan Rasio Murid-Guru Sekolah Menengah Pertama (SMP) Negeri Menurut Desa/Kelurahan di Kecamatan Candi Laras Selatan, 2018
Number of Schools, Classes, Teachers, and Pupil-Teacher Ratio of Public Junior High School by Village in Candi Laras Selatan Sub-District, 2018

Kelurahan/Desa Kelurahan/Village	Sekolah School	Kelas Classes	Murid Pupils	Guru Teachers	Rasio Murid-Guru Pupil-Teacher Ratio
(1)	(2)	(3)	(4)	(5)	(6)
1. Sungai Rutas	1	NA	NA	NA	NA
2. Sungai Rutas Hulu	-	-	-	-	-
3. Pabaungan Hulu	-	-	-	-	-
4. Pabaungan Pantai	-	-	-	-	-
5. Pabaungan Hilir	-	-	-	-	-
6. Marampiaou	-	-	-	-	-
7. Marampiaou Hilir	-	-	-	-	-
8. Baringin	1	NA	NA	NA	NA
9. Baringin B	-	-	-	-	-
10. Margasari Ulu	-	-	-	-	-
11. Candi Laras	-	-	-	-	-
12. Baulin	-	-	-	-	-
Kecamatan Candi Laras Selatan	2	NA	211	18	11

Sumber/Source: UPT Dinas Pendidikan Kecamatan Candi Laras Selatan/Education Service of Candi Laras Selatan Sub-District

Tabel 4.1.9 Jumlah Sekolah, Kelas, Murid, Guru dan Rasio Murid-Guru Sekolah Menengah Pertama (SMP) Swasta Menurut Desa/Kelurahan di Kecamatan Candi Laras Selatan, 2018
Number of Schools, Classes, Teachers, and Pupil-Teacher Ratio of Private Junior High School by Village in Candi Laras Selatan Sub-District, 2018

Kelurahan/Desa Kelurahan/Village	Sekolah School	Kelas Classes	Murid Pupils	Guru Teachers	Rasio Murid-Guru Pupil-Teacher Ratio
(1)	(2)	(3)	(4)	(5)	(6)
1. Sungai Rutas	-	-	-	-	-
2. Sungai Rutas Hulu	-	-	-	-	-
3. Pabaungan Hulu	-	-	-	-	-
4. Pabaungan Pantai	-	-	-	-	-
5. Pabaungan Hilir	-	-	-	-	-
6. Marampiau	-	-	-	-	-
7. Marampiau Hilir	-	-	-	-	-
8. Baringin	-	-	-	-	-
9. Baringin B	-	-	-	-	-
10. Margasari Ulu	-	-	-	-	-
11. Candi Laras	-	-	-	-	-
12. Baulin	-	-	-	-	-
Kecamatan Candi Laras Selatan	-	-	-	-	-

Sumber/Source: UPT Dinas Pendidikan Kecamatan Candi Laras Selatan/Education Service of Candi Laras Selatan Sub-District

Tabel 4.1.10 Jumlah Sekolah, Kelas, Murid, Guru dan Rasio Murid-Guru Madrasah Tsanawiyah (MTs) Negeri Menurut Desa/Kelurahan di Kecamatan Candi Laras Selatan, 2018
Number of Schools, Classes, Teachers, and Pupil-Teacher Ratio of Public Madrasah Tsanawiyah (MTs) by Village in Candi Laras Selatan Sub-District, 2018

Kelurahan/Desa Kelurahan/Village	Sekolah School	Kelas Classes	Murid Pupils	Guru Teachers	Rasio Murid-Guru Pupil-Teacher Ratio
(1)	(2)	(3)	(4)	(5)	(6)
1. Sungai Rutas	-	-	-	-	-
2. Sungai Rutas Hulu	-	-	-	-	-
3. Pabaungan Hulu	-	-	-	-	-
4. Pabaungan Pantai	-	-	-	-	-
5. Pabaungan Hilir	-	-	-	-	-
6. Marampiaou	-	-	-	-	-
7. Marampiaou Hilir	-	-	-	-	-
8. Baringin	-	-	-	-	-
9. Baringin B	-	-	-	-	-
10. Margasari Ulu	-	-	-	-	-
11. Candi Laras	-	-	-	-	-
12. Baulin	-	-	-	-	-
Kecamatan Candi Laras Selatan	-	-	-	-	-

Sumber/Source: UPT Dinas Pendidikan Kecamatan Candi Laras Selatan/Education Service of Candi Laras Selatan Sub-District

Tabel 4.1.11 Jumlah Sekolah, Kelas, Murid, Guru dan Rasio Murid-Guru Madrasah Tsanawiyah (MTs) Swasta Menurut Desa/Kelurahan di Kecamatan Candi Laras Selatan, 2018
Number of Schools, Classes, Teachers, and Pupil-Teacher Ratio of Private Madrasah Tsanawiyah (MTs) by Village in Candi Laras Selatan Sub-District, 2018

Kelurahan/Desa Kelurahan/Village	Sekolah School	Kelas Classes	Murid Pupils	Guru Teachers	Rasio Murid-Guru Pupil-Teacher Ratio
(1)	(2)	(3)	(4)	(5)	(6)
1. Sungai Rutas	-	-	-	-	-
2. Sungai Rutas Hulu	-	-	-	-	-
3. Pabaungan Hulu	-	-	-	-	-
4. Pabaungan Pantai	-	-	-	-	-
5. Pabaungan Hilir	-	-	-	-	-
6. Marampiau	-	-	-	-	-
7. Marampiau Hilir	-	-	-	-	-
8. Baringin	-	-	-	-	-
9. Baringin B	-	-	-	-	-
10. Margasari Ulu	-	-	-	-	-
11. Candi Laras	-	-	-	-	-
12. Baulin	-	-	-	-	-
Kecamatan Candi Laras Selatan	-	-	-	-	-

Sumber/Source: UPT Dinas Pendidikan Kecamatan Candi Laras Selatan/Education Service of Candi Laras Selatan Sub-District

Tabel 4.1.12 Jumlah Sekolah, Kelas, Murid, Guru dan Rasio Murid-Guru Sekolah Menengah Atas (SMA) Negeri Menurut Desa/Kelurahan di Kecamatan Candi Laras Selatan, 2018
Number of Schools, Classes, Teachers, and Pupil-Teacher Ratio of Public Senior High School by Village in Candi Laras Selatan Sub-District, 2018

Kelurahan/Desa Kelurahan/Village	Sekolah School	Kelas Classes	Murid Pupils	Guru Teachers	Rasio Murid-Guru Pupil-Teacher Ratio
(1)	(2)	(3)	(4)	(5)	(6)
1. Sungai Rutas	-	-	-	-	-
2. Sungai Rutas Hulu	-	-	-	-	-
3. Pabaungan Hulu	-	-	-	-	-
4. Pabaungan Pantai	-	-	-	-	-
5. Pabaungan Hilir	-	-	-	-	-
6. Marampiaou	-	-	-	-	-
7. Marampiaou Hilir	-	-	-	-	-
8. Baringin	-	-	-	-	-
9. Baringin B	-	-	-	-	-
10. Margasari Ulu	-	-	-	-	-
11. Candi Laras	-	-	-	-	-
12. Baulin	-	-	-	-	-
Kecamatan Candi Laras Selatan	-	-	-	-	-

Sumber/Source: UPT Dinas Pendidikan Kecamatan Candi Laras Selatan/Education Service of Candi Laras Selatan Sub-District

Tabel 4.1.13 Jumlah Sekolah, Kelas, Murid, Guru dan Rasio Murid-Guru Sekolah Menengah Atas (SMA) Swasta Menurut Desa/Kelurahan di Kecamatan Candi Laras Selatan, 2018
Number of Schools, Classes, Teachers, and Pupil-Teacher Ratio of Private Senior High School by Village in Candi Laras Selatan Sub-District, 2018

Kelurahan/Desa <i>Kelurahan/Village</i>	Sekolah <i>School</i>	Kelas <i>Classes</i>	Murid <i>Pupils</i>	Guru <i>Teachers</i>	Rasio Murid-Guru <i>Pupil-Teacher Ratio</i>
(1)	(2)	(3)	(4)	(5)	(6)
1. Sungai Rutas	-	-	-	-	-
2. Sungai Rutas Hulu	-	-	-	-	-
3. Pabaungan Hulu	-	-	-	-	-
4. Pabaungan Pantai	-	-	-	-	-
5. Pabaungan Hilir	-	-	-	-	-
6. Marampiau	-	-	-	-	-
7. Marampiau Hilir	-	-	-	-	-
8. Baringin	-	-	-	-	-
9. Baringin B	-	-	-	-	-
10. Margasari Ulu	-	-	-	-	-
11. Candi Laras	-	-	-	-	-
12. Baulin	-	-	-	-	-
Kecamatan Candi Laras Selatan	-	-	-	-	-

Sumber/Source: UPT Dinas Pendidikan Kecamatan Candi Laras Selatan/Education Service of Candi Laras Selatan Sub-District

Tabel 4.1.14 Jumlah Sekolah, Kelas, Murid, Guru dan Rasio Murid-Guru Madrasah Aliyah (MA) Negeri Menurut Desa/Kelurahan di Kecamatan Candi Laras Selatan, 2018
Number of Schools, Classes, Teachers, and Pupil-Teacher Ratio of Public Madrasah Aliyah (MA) by Village in Candi Laras Selatan Sub-District, 2018

Kelurahan/Desa Kelurahan/Village	Sekolah School	Kelas Classes	Murid Pupils	Guru Teachers	Rasio Murid-Guru Pupil-Teacher Ratio
<i>(1)</i>	<i>(2)</i>	<i>(3)</i>	<i>(4)</i>	<i>(5)</i>	<i>(6)</i>
1. Sungai Rutas	-	-	-	-	-
2. Sungai Rutas Hulu	-	-	-	-	-
3. Pabaungan Hulu	-	-	-	-	-
4. Pabaungan Pantai	-	-	-	-	-
5. Pabaungan Hilir	-	-	-	-	-
6. Marampiau	-	-	-	-	-
7. Marampiau Hilir	-	-	-	-	-
8. Baringin	-	-	-	-	-
9. Baringin B	-	-	-	-	-
10. Margasari Ulu	-	-	-	-	-
11. Candi Laras	-	-	-	-	-
12. Baulin	-	-	-	-	-
Kecamatan Candi Laras Selatan	-	-	-	-	-

Sumber/Source: UPT Dinas Pendidikan Kecamatan Candi Laras Selatan/Education Service of Candi Laras Selatan Sub-District

Tabel 4.1.15 Jumlah Sekolah, Kelas, Murid, Guru dan Rasio Murid-Guru Madrasah Aliyah (MA) Swasta Menurut Desa/Kelurahan di Kecamatan Candi Laras Selatan, 2018
Number of Schools, Classes, Teachers, and Pupil-Teacher Ratio of Private Madrasah Aliyah (MA) by Village in Candi Laras Selatan Sub-District, 2018

Kelurahan/Desa Kelurahan/Village	Sekolah School	Kelas Classes	Murid Pupils	Guru Teachers	Rasio Murid-Guru Pupil-Teacher Ratio
(1)	(2)	(3)	(4)	(5)	(6)
1. Sungai Rutas	-	-	-	-	-
2. Sungai Rutas Hulu	-	-	-	-	-
3. Pabaungan Hulu	-	-	-	-	-
4. Pabaungan Pantai	-	-	-	-	-
5. Pabaungan Hilir	-	-	-	-	-
6. Marampiaou	-	-	-	-	-
7. Marampiaou Hilir	-	-	-	-	-
8. Baringin	-	-	-	-	-
9. Baringin B	-	-	-	-	-
10. Margasari Ulu	-	-	-	-	-
11. Candi Laras	-	-	-	-	-
12. Baulin	-	-	-	-	-
Kecamatan Candi Laras Selatan	-	-	-	-	-

Sumber/Source: UPT Dinas Pendidikan Kecamatan Candi Laras Selatan/Education Service of Candi Laras Selatan Sub-District

Tabel 4.1.16 Jumlah Sekolah, Kelas, Murid, Guru dan Rasio Murid-Guru Sekolah Menengah Kejuruan (SMK) Menurut Desa/Kelurahan di Kecamatan Candi Laras Selatan, 2018
Number of Schools, Classes, Teachers, and Pupil-Teacher Ratio of Vocational High School by Village in Candi Laras Selatan Sub-District, 2018

Kelurahan/Desa Kelurahan/Village	Sekolah School	Kelas Classes	Murid Pupils	Guru Teachers	Rasio Murid-Guru Pupil-Teacher Ratio
(1)	(2)	(3)	(4)	(5)	(6)
1. Sungai Rutas	-	-	-	-	-
2. Sungai Rutas Hulu	-	-	-	-	-
3. Pabaungan Hulu	-	-	-	-	-
4. Pabaungan Pantai	-	-	-	-	-
5. Pabaungan Hilir	-	-	-	-	-
6. Marampiaou	-	-	-	-	-
7. Marampiaou Hilir	-	-	-	-	-
8. Baringin	-	-	-	-	-
9. Baringin B	-	-	-	-	-
10. Margasari Ulu	-	-	-	-	-
11. Candi Laras	-	-	-	-	-
12. Baulin	-	-	-	-	-
Kecamatan Candi Laras Selatan	-	-	-	-	-

Sumber/Source: UPT Dinas Pendidikan Kecamatan Candi Laras Selatan/Education Service of Candi Laras Selatan Sub-District

Tabel 4.1.17 Jumlah Sekolah Negeri Menurut Tingkatan Pendidikan di Kecamatan Candi Laras Selatan, 2018
Number of Public Schools by Level in Candi Laras Selatan Sub-District, 2018

Tingkat Pendidikan Level	Sekolah Schools	Kelas Classes	Ruang Kelas Class-rooms	Murid Pupils	Guru Teachers	Guru/Dosen Tidak Tetap/ Temporary Teachers
(1)	(2)	(3)	(4)	(5)	(6)	(7)
1 TK	-	-	-	-	-	-
2 SD	14	NA	NA	1 041	101	NA
3 SMP	2	NA	NA	211	18	NA
4 SMA	-	-	-	-	-	-
5 SMK	-	-	-	-	-	-

Sumber/Source: UPT Dinas Pendidikan Kecamatan Tapin Utara/Education Service of Tapin Utara Sub-District

Tabel 4.1.18 Jumlah Sekolah Swasta Menurut Tingkatan Pendidikan di Kecamatan Candi Laras Selatan, 2018
Table *Number of Private Schools by Level in Candi Laras Selatan Sub-District, 2018*

Tingkat Pendidikan Level	Sekolah Schools	Kelas Classes	Ruang Kelas Class-rooms	Murid Pupils	Guru Teachers	Guru/Dosen Tidak Tetap/ Temporary Teachers
(1)	(2)	(3)	(4)	(5)	(6)	(7)
1 TK	13	NA	NA	410	27	NA
2 SD	-	-	-	-	-	-
3 SMP	-	-	-	-	-	-
4 SMA	-	-	-	-	-	-
5 SMK	-	-	-	-	-	-

Sumber/Source: UPT Dinas Pendidikan Kecamatan Tapin Utara/Education Service of Tapin Utara Sub-District

Tabel 4.1.19 Jumlah Sekolah di Lingkungan Kementerian Agama Menurut
Tingkat Pendidikan di Kecamatan Candi Laras Selatan, 2018
*Number of Schools of Religious Ministry in Candi Laras
 Selatan Sub-District, 2018*

Tingkat Pendidikan Level	Sekolah Schools	Kelas Classes	Ruang Kelas Class-rooms	Murid Pupils	Guru Teachers	Guru/Dosen Tidak Tetap Temporary Teacher
(1)	(2)	(3)	(4)	(5)	(6)	(7)
1 MI Negeri	-	-	-	-	-	-
2 MI Swasta	-	-	-	-	-	-
3 MTs Negeri	-	-	-	-	-	-
4 MTs Swasta	-	-	-	-	-	-
5 MA Negeri	-	-	-	-	-	-
6 MA Swasta	-	-	-	-	-	-
Jumlah/Total	-	-	-	-	-	-

Sumber/Source: UPT Dinas Pendidikan Kecamatan Tapin Utara/Education Service of Tapin Utara Sub-District

4.2 KESEHATAN/HEALTH

Tabel 4.2.1 Jumlah Fasilitas Kesehatan Menurut Desa/Kelurahan di Kecamatan Candi Laras Selatan, 2018
Number of Health Facilities by Village in Candi Laras Selatan Sub-District, 2018

Kelurahan/Desa Kelurahan/Village	Puskesmas Local Government Clinic	Puskesmas Pembantu Assistant of Local Government Clinic	Pos Kesehatan Desa Village Health Center	Polindes Village Maternity	Posyandu Maternal & Child Health Center	Rumah Bidan Midwife Clinic
(1)	(2)	(3)	(4)	(5)	(6)	(7)
1. Sungai Rutas	-	1	-	-	2	1
2. Sungai Rutas Hulu	-	-	1	-	2	-
3. Pabaungan Hulu	-	-	-	-	1	1
4. Pabaungan Pantai	-	-	-	1	1	-
5. Pabaungan Hilir	-	1	1	-	2	-
6. Marampiaou	-	-	1	-	1	-
7. Marampiaou Hilir	-	-	1	-	1	-
8. Baringin	1	-	-	-	3	-
9. Baringin B	-	-	1	-	1	-
10. Margasari Ulu	-	-	1	-	1	-
11. Candi Laras	-	-	1	-	2	-
12. Baulin	-	-	1	-	1	1
Kecamatan Candi Laras Selatan	1	2	8	1	18	3

Sumber/Source: Dinas Kesehatan Kecamatan Candi Laras Selatan/Health Service of Candi Laras Selatan Sub-District

Tabel 4.2.2 Jumlah Tenaga Medis dan Paramedis Puskesmas di Kecamatan Candi Laras Selatan, 2018
Number of Medical Personnel and Paramedics of Local Government Clinic in Candi Laras Selatan Sub-District, 2018

Tenaga Medis/Paramedis Medical Personnel/Paramedics		Jumlah Total
<i>(1)</i>		<i>(2)</i>
1	Dokter Umum/ <i>Doctor</i>	2
2	Dokter Gigi/ <i>Dentist</i>	1
3	Dokter Spesialis/ <i>Specialist Physician</i>	-
4	Perawat/ <i>Nurse</i>	12
5	Bidan/ <i>Midwife</i>	10
6	Dukun Bayi/ <i>Dukun Kampung/Traditional Midwife</i>	8
Jumlah/Total		33

Sumber/*Source*: Dinas Kesehatan Kecamatan Tapin Utara/*Health Service of Tapin Utara Sub-District*

Tabel 4.2.3 Jumlah Bidan dan Dukun Bayi/Bidan Kampung Menurut Desa/Kelurahan di Kecamatan Candi Laras Selatan, 2018
Table *Number of Midwife and Traditional Midwife by Village in Candi Laras Selatan Sub-District, 2018*

	Kelurahan/Desa <i>Kelurahan/Village</i>	Bidan <i>Midwife</i>	Dukun Bayi/Bidan Kampung <i>Traditional Midwife</i>	
			Terlatih <i>Skilled</i>	Tidak Terlatih <i>Unskilled</i>
	(1)	(2)	(3)	(4)
1.	Sungai Rutas	1	-	-
2.	Sungai Rutas Hulu	1	1	1
3.	Pabaungan Hulu	1	-	-
4.	Pabaungan Pantai	1	-	-
5.	Pabaungan Hilir	-	-	1
6.	Marampiau	-	-	1
7.	Marampiau Hilir	1	-	2
8.	Baringin	2	-	2
9.	Baringin B	1	-	-
10.	Margasari Ulu	1	-	-
11.	Candi Laras	1	-	-
12.	Baulin	2	-	-
Kecamatan Candi Laras Selatan		12	1	7

Sumber/Source: Puskesmas Kecamatan Candi Laras Selatan/ *Local Government Clinic of Candi Laras Selatan Sub-District*

Tabel 4.2.4 Jumlah Kunjungan ke Puskesmas Menurut Bulan di Kecamatan Candi Laras Selatan, 2018
Number of Visits to Local Government Clinic by Month in Candi Laras Selatan Sub-District, 2018

Bulan Month	Jumlah Kunjungan Number of Visits	
	Rawat Jalan Out-Patient	Rawat Inap In-patient
(1)	(2)	(3)
Januari/January	967	43
Februari/February	652	49
Maret/March	690	31
April/April	667	48
Mei/May	598	60
Juni/June	393	44
Juli/July	663	56
Agustus/August	559	54
September/September	634	13
Oktober/October	1 008	90
November/November	1 029	78
Desember/December	1 098	128
Jumlah/Total	8 958	694

Sumber/Source: Puskesmas Kecamatan Candi Laras Selatan/ Local Government Clinic of Candi Laras Selatan Sub-District

Tabel 4.2.5 Pola Penyakit Terbayak Pasien Puskesmas di Kecamatan Candi Laras Selatan, 2018
Pattern of Most Disease Suffered by Patient in Local Governement Clinic in Candi Laras Selatan Sub-District, 2018

	Jenis Penyakit Diseases	Jumlah Total
	<i>(1)</i>	<i>(2)</i>
1	Hypertensi Primer	984
2	ISPA	657
3	Antritis tdk spesifik	504
4	Dyspensia	460
5	Diare	300
6	Cefalgia	258
7	Influenza Virus Tidak Terdeteki	207
8	Febris	127
9	Dermatitis lain	97
10	Bronkhitis Akut	97
	Jumlah/Total	36 91

Sumber/Source: Puskesmas Kecamatan Candi Laras Selatan/ *Local Government Clinic of Candi Laras Selatan Sub-District*

Tabel 4.2.6 Jumlah PUS dan Akseptor KB Aktif Menurut Desa/Kelurahan di Kecamatan Candi Laras Selatan, 2018
Number of PUS and Active Family Planning Acceptor by Village in Candi Laras Selatan Sub-District, 2018

Kelurahan/Desa Kelurahan/Village		Pasangan Usia Subur/PUS Couples of Childbearing Age	Peserta KB Aktif Active Family Planning Acceptor	
(1)		(2)	(3)	
1	Sungai Rutas	269	224	83,27%
2	Sungai Rutas Hulu	176	128	72,73%
3	Pabaungan Hulu	201	178	88,56%
4	Pabaungan Pantai	96	64	67,37%
5	Pabaungan Hilir	208	151	72,60%
6	Marampiau	187	150	80,21%
7	Marampiau Hilir	147	104	70,75%
8	Baringin	422	330	78,20%
9	Baringin B	106	70	66,04%
10	Margasari Ulu	152	98	64,47%
11	Candi Laras	237	197	83,12%
12	Baulin	204	131	64,22%
Kecamatan Candi Laras Selatan		2 405	1 825	75,92%

Sumber/Source: Puskesmas Kecamatan Candi Laras Selatan/ Local Government Clinic of Candi Laras Selatan Sub-District

Tabel 4.2.7 Jumlah Akseptor KB Baru Menurut Jenis Kontrasepsi di Kecamatan Candi Laras Selatan, 2018
Table *Number of New Family Planning Acceptor by Kinds of Contraception in Candi Laras Selatan Sub-District, 2018*

Jenis Kontrasepsi <i>Kinds of Contraception</i>		Jumlah <i>Total</i>
<i>(1)</i>		<i>(2)</i>
1	IUD	0
2	MOP	1
3	MOW	0
4	Implan/Susuk	163
5	Suntik	3
6	Pil	46
7	Kondom	0
Jumlah/Total		213

Sumber/Source: Petugas KB Kecamatan Candi Laras Selatan/*Family Planning Officer of Candi Laras Selatan Sub-District*

Tabel 4.2.8 Hasil Pentahapan Keluarga Sejahtera Menurut Kategori di Kecamatan Candi Laras Selatan, 2018
Result of Prosperous Family Phasing by Category in Candi Laras Selatan Sub-District, 2018

Kelurahan/Desa <i>Kelurahan/Village</i>	Pra Sejahtera	Sejahtera I	Sejahtera II	Sejahtera III	Sejahtera III Plus
(1)	(2)	(3)	(4)	(5)	(6)
1. Sungai Rutas	48	-	-	-	-
2. Sungai Rutas Hulu	93	-	-	-	-
3. Pabaungan Hulu	107	-	-	-	-
4. Pabaungan Pantai	55	-	-	-	-
5. Pabaungan Hilir	27	-	-	-	-
6. Marampiau	4	-	-	-	-
7. Marampiau Hilir	36	-	-	-	-
8. Baringin	8	-	-	-	-
9. Baringin B	26	-	-	-	-
10. Margasari Ulu	50	-	-	-	-
11. Candi Laras	30	-	-	-	-
12. Baulin	14	-	-	-	-
Kecamatan Candi Laras Selatan	498	-	-	-	-

Sumber/Source: PKLB Kecamatan Candi Laras Selatan/PKLB of Candi Laras Selatan Sub-District

4.3 AGAMA/RELIGION

Tabel 4.3.1 Jumlah Penduduk Menurut Agama dan Desa/Kelurahan di Kecamatan Candi Laras Selatan, 2018*
Table Population by Religion and Village in Candi Laras Selatan Sub-District, 2018*

Kelurahan/Desa Kelurahan/Village	Agama Religion					
	Islam Moslem	Protestan Protestant	Katolik Catholic	Hindu	Budha Buddha	Lainnya Others
(1)	(2)	(3)	(4)	(5)	(6)	(7)
1. Sungai Rutas	1 451	-	-	-	-	-
2. Sungai Rutas Hulu	896	-	-	-	-	-
3. Pabaungan Hulu	1 190	-	-	-	-	-
4. Pabaungan Pantai	454	-	-	-	-	-
5. Pabaungan Hilir	1 115	-	-	-	-	-
6. Marampiaou	1 148	-	-	-	-	-
7. Marampiaou Hilir	854	-	-	-	-	-
8. Baringin	4 025	-	-	-	-	-
9. Baringin B	795	-	-	-	-	-
10. Margasari Ulu	851	-	-	-	-	-
11. Candi Laras	800	-	-	-	-	-
12. Baulin	896	-	-	-	-	-
Kecamatan Candi Laras Selatan	14 475	-	-	-	-	-

Sumber/Source: Kementerian Agama Kabupaten Tapin/ Ministry of Religious Affairs Tapin Regency

Tabel 4.3.2 Jumlah Sarana Keagamaan Menurut Jenis Sarana dan Desa/Kelurahan di Kecamatan Candi Laras Selatan, 2018
Number of religion Facilities by Kinds of Facilities and Village in Candi Laras Selatan Sub-District, 2018

Kelurahan/Desa Kelurahan/Village	Masjid Mosque	Musholla Pray Room	Gereja Protestan Protestant Church	Gereja Katolik Catolic Chrunch	Pura Temple	Vihara
(1)	(2)	(3)	(4)	(5)	(6)	(7)
1. Sungai Rutas	1	4	-	-	-	-
2. Sungai Rutas Hulu	1	4	-	-	-	-
3. Pabaungan Hulu	-	4	-	-	-	-
4. Pabaungan Pantai	1	3	-	-	-	-
5. Pabaungan Hilir	-	7	-	-	-	-
6. Marampiau	1	3	-	-	-	-
7. Marampiau Hilir	1	3	-	-	-	-
8. Baringin	1	5	-	-	-	-
9. Baringin B	-	3	-	-	-	-
10. Margasari Ulu	1	3	-	-	-	-
11. Candi Laras	1	6	-	-	-	-
12. Baulin	1	4	-	-	-	-
Kecamatan Candi Laras Selatan	9	49	-	-	-	-

Sumber/Source: Kementerian Agama Kabupaten Tapin/ Ministry of Religious Affairs Tapin Regency

Tabel 4.3.3 Jumlah Nikah, Talak, Cerai dan Rujuk Menurut Desa/Kelurahan di Kecamatan Candi Laras Selatan, 2018
Number of Marriages, Divorces, Separations, and Reconciliations by Village in Candi Laras Selatan sub-District, 2018

Kelurahan/Desa <i>Kelurahan/Village</i>	Nikah <i>Marriages</i>	Talak <i>Divorces</i>	Cerai <i>Separations</i>	Rujuk <i>Reconcilliations</i>
(1)	(2)	(3)	(4)	(5)
1. Antasari Hilir	11	-	2	-
2. Antasari	4	-	2	-
3. Kupang	3	-	1	-
4. Rangda Malingkung	4	-	-	-
5. Rantau Kiwa	16	-	2	-
6. Perintis Raya	6	-	1	-
7. Rantau Kanan	10	-	2	-
8. Banua Halat Kiri	17	-	1	-
9. Lumbu Raya	4	-	2	-
10. Keramat	10	-	1	-
11. Banua Halat Kanan	15	-	2	-
12. Jingham Babaris	7	-	1	-
Kecamatan Candi Laras Selatan	107	-	17	-

Sumber/Source: Kantor Urusan Agama Kecamatan Candi Laras Selatan / *Religion Affair Office of Candi Laras Selatan Sub-District*

Tabel 4.3.4 Jumlah Nikah, Talak, Cerai dan Rujuk Menurut Bulan di Kecamatan Candi Laras Selatan, 2018
Number of Marriages, Divorces, Separations, and Reconciliations by Month in Candi Laras Selatan sub-District, 2018

Bulan Month	Nikah Marriages	Talak Divorces	Cerai Separations	Rujuk Reconciliations
(1)	(2)	(3)	(4)	(5)
Januari/January	16	-	2	-
Februari/February	9	-	-	-
Maret/March	8	-	-	-
April/April	10	-	2	-
Mei/May	2	-	4	-
Juni/June	7	-	-	-
Juli/July	3	-	2	-
Agustus/August	8	-	2	-
September/September	6	-	-	-
Oktober/October	11	-	3	-
November/November	13	-	1	-
Desember/December	14	-	1	-
Jumlah/Total	107	-	17	-

Sumber/Source: Kantor Urusan Agama Kecamatan Candi Laras Selatan/ Religion Affair Office of Candi Laras Selatan Sub-District

Tabel 4.3.5 Jumlah Pembantu PPN dan Penyuluh Agama Honorer (PAH) Menurut Desa/Kelurahan di Kecamatan Candi Laras Selatan, 2018
Number of PPN Assistants and Temporary Religion Extension by Village in Candi Laras Selatan Sub-District, 2018

Kelurahan/Desa <i>Kelurahan/Village</i>	Pembantu PPN <i>PPN Assistant</i>	Penyuluh Agama Honorer (PAH)	
		Laki-Laki <i>Male</i>	Perempuan <i>Female</i>
(1)	(2)	(3)	(4)
1 Sungai Rutas	-	1	-
2 Sungai Rutas Hulu	-	2	-
3 Pabaungan Hulu	-	1	-
4 Pabaungan Pantai	-	-	-
5 Pabaungan Hilir	-	-	-
6 Marampiaou	-	-	-
7 Marampiaou Hilir	-	1	-
8 Baringin	-	1	-
9 Baringin B	-	2	-
10 Margasari Ulu	-	-	-
11 Candi Laras	-	-	-
12 Baulin	-	-	-
Kecamatan Candi Laras Selatan	-	8	-

Sumber/Source: Kantor Urusan Agama Kecamatan Candi Laras Selatan/ *Religion Affair Office of Candi Laras Selatan Sub-District*

Tabel 4.3.6 Jumlah Majelis Ta'lim Menurut Desa/Kelurahan di Kecamatan Candi Laras Selatan, 2018
Number of Taklim by Village in Candi Laras Selatan Sub-District, 2018

Kelurahan/Desa Kelurahan/Village		Majelis Ta'lim Taklim
(1)		(2)
1	Sungai Rutas	1
2	Sungai Rutas Hulu	2
3	Pabaungan Hulu	2
4	Pabaungan Pantai	1
5	Pabaungan Hilir	1
6	Marampiau	2
7	Marampiau Hilir	2
8	Baringin	2
9	Baringin B	2
10	Margasari Ulu	1
11	Candi Laras	-
12	Baulin	1
Kecamatan Candi Laras Selatan		15

Sumber/Source: Kantor Urusan Agama Kecamatan Candi Laras Selatan/ Religion Affair Office of Candi Laras Selatan Sub-District

4.4 KRIMINALITAS/*CRIME*

Tabel 4.4.1 Jumlah Kejahatan/Pelanggaran yang Dilaporkan Menurut Jenis Kejahatan/Pelanggaran di Kecamatan Candi Laras Selatan, 2018
Number of Reported Criminal Cases by Type of Crime/Offence in Candi Laras Selatan Sub-District, 2018

	Jenis Kejahatan/Pelanggaran <i>Type of Crime/Offence</i>	Lapor Reported	Selesai Finished	Tunggakan Arrears
	(1)	(2)	(3)	(4)
1	Pembunuhan	-	-	-
2	Penganiayaan berat	-	-	-
3	Pencurian dengan Pemberatan	-	-	-
4	Pencurian dengan Kekerasan	-	-	-
5	Curanmur R2	-	-	-
6	Curanmur R4	-	-	-
7	Curanmur R6/ Lebih	-	-	-
8	Kebakaran/ Pembakaran	-	-	-
9	Perjudian	-	-	-
10	Pencurian Biasa	1	1	-
11	Pemeriksaan Biasa	-	-	-
12	Pemerasan	-	-	-
13	Penggelapan	1	1	-
14	Penipuan	-	-	-
15	Penganiayaan Ringan	-	-	-
16	Bawa sajam	4	4	-
17	Pengancaman	-	-	-
18	Pengrusakan	-	-	-
19	Kekerasan dalam rumah tangga	-	-	-
20,	Temu mayat	-	-	-
21	Setrum Ikan/ Bukan Ilegal Fishing	1	1	-
22	Laka Kerja Tenggelam Kapal	-	-	-
23	Tindak Pidana Pemilu	-	-	-
24	Narkoba	2	2	-
	Jumlah/Total	9	9	-

Sumber/Source: Polsek Kecamatan Candi Laras Selatan/Sub-District Police Office of Candi Laras Selatan Sub-District

Tabel 4.4.2 Jumlah Kejahatan/Pelanggaran yang Dilaporkan Menurut Bulan di Kecamatan Candi Laras Selatan, 2018
Table *Number of Reported Criminal Cases by Months in Candi Laras Selatan Sub-District, 2018*

Jenis Kejahatan/Pelanggaran <i>Type of Crime/Offence</i>	Lapor <i>Reported</i>	Selesai <i>Finished</i>
(1)	(2)	(3)
Januari/January	-	-
Februari/February	2	2
Maret/March	1	1
April/April	-	-
Mei/May	-	-
Juni/June	-	-
Juli/July	-	-
Agustus/August	-	-
September/September	2	2
Oktober/October	-	-
November/November	-	-
Desember/December	4	4
Jumlah/Total	9	9

Sumber/Source: Polsek Kecamatan Candi Laras Selatan/Sub-District Police Office of Candi Laras Selatan Sub-District

Pertanian

AGRICULTURE

BAB
V

<https://tapiinformatika.com/https://tapiinformatika.com/https://tapiinformatika.com/https://tapiinformatika.com/https://tapiinformatika.com/>

PENJELASAN TEKNIS

1. **Lahan sawah** adalah lahan pertanian yang berpetak-petak dan dibatasi oleh pematang (galengan), saluran untuk menahan/ menyalurkan air, yang biasanya ditanami padi sawah tanpa memandang dari mana diperoleh atau status lahan tersebut, Lahan yang dimaksud termasuk lahan yang terdaftar di Pajak Bumi Bangunan, luran Pembangunan Daerah, lahan bengkok, lahan serobotan, lahan rawa yang ditanami padi dan lahan bekas tanaman tahunan yang telah dijadikan sawah, baik yang ditanami padi, palawija atau tanaman semusim lainnya.
2. **Tegal/Kebun** adalah lahan pertanian bukan sawah (lahan kering) yang ditanami tanaman semusim atau tahunan dan terpisah dengan halaman sekitar rumah serta penggunaannya tidak berpindah pindah,
3. **Ladang/Huma** adalah lahan pertanian bukan sawah (lahan kering) yang biasanya ditanami tanaman semusim dan penggunaannya hanya semusim atau dua musim, kemudian akan

TECHNICAL NOTES

1. **Wetland** is agricultural land that separated by small dykes to resist water, where the main crop is usually wetland paddy without considering where it is got from or the status of the land, It includes the land that is registered at land income tax office, regional development contribution, 'bengkok' land, illegal ownership, swamps for rice cultivation, and annual crop land mark that has been used as rice field, which are both planted with paddy, secondary crops or the other seasonal crops,
2. **Dry field/Garden** is an dryland (unirrigated land) which is planted with seasonal or annual crops and separately from the yard around the house without shifting
3. **Unirrigated agricultural field /Shifting cultivation land** is dryland (unirrigated land) that usually is cultivated for seasonal crops and utilized only for one or two seasons, then it will be left

ditinggalkan bila sudah tidak subur lagi (berpindah-pindah), Kemungkinan lahan ini beberapa tahun kemudian akan dikerjakan kembali jika sudah subur,

when it is not fertile (shifting), Maybe, this land will be used again in a few years if it has been fertile,

4. **Lahan yang sementara tidak diusahakan** adalah lahan yang biasanya diusahakan tetapi untuk sementara (lebih dari 1 (satu) tahun tetapi kurang dari atau sama dengan 2 (dua) tahun) tidak diusahakan, termasuk lahan sawah yang tidak diusahakan selama lebih dari 2 (dua) tahun,
4. **Temporarily unused land** is land that is regularly used but temporarily (more than a year but less or equal than two years) is unused, it includes wetland that is not cultivated more than two years,
5. Data pokok tanaman pangan yang dikumpulkan adalah luas panen dan produktivitas (hasil per hektar), Produksi tanaman pangan merupakan hasil perkalian antara luas panen dengan produktivitas, Pengumpulan data luas panen dilakukan setiap bulan dengan pendekatan area kecamatan di seluruh wilayah Indonesia. Pengumpulan data produktivitas dilakukan melalui pengukuran langsung pada plot ubinan berukuran 2½ m x 2½ m, Pengumpulan data produktivitas dilakukan setiap subround (empat bulanan) pada waktu panen petani,
5. *The main food crops data collected consists of harvested area and productivity (yield per hectare), Food crops production is generated by harvested area multiplied by productivity, The harvested area data is collected every month using sub district area approach in all sub district in Indonesia. The productivity data collection is conducted by a direct measurement in 2½m x 2½m crop cutting plot, The productivity measurement is conducted in every subround (four monthly) at the time when farmers are harvesting their crops,*

6. Data produksi padi dan palawija yang disajikan adalah dalam kualitas: gabah kering giling (padi), pipilan kering (jagung), biji kering (kedelai dan kacang tanah), dan umbi basah (ubi kayu dan ubi jalar),
 7. Data perkebunan besar dikumpulkan oleh BPS setiap bulan secara lengkap (sensus bulanan) dengan sistem surat pos, Khusus untuk tanaman kelapa, cengkeh, dan kapok, datanya diperoleh dari Direktorat Jenderal Perkebunan, Data perkebunan rakyat juga diperoleh dari Direktorat Jenderal Perkebunan,
 8. Penghitungan luas tanaman perkebunan besar adalah pada keadaan akhir tahun dan tidak termasuk yang luasnya kurang dari 5 hektar,
 9. Bentuk produksi perkebunan adalah; karet kering (karet), daun kering (teh dan tembakau), biji kering (kopi dan coklat), kulit kering (kayu manis dan kina), serat kering (rami), bunga kering (cengkeh), refined sugar (tebu dari perkebunan besar), gula mangkok (tebu dari perkebunan rakyat), ekuivalen kopra
6. *Production of paddy and secondary crops data are presented in the form of: dry unhusked rice (paddy), dry loose maize (maize), dry shells crops (soybeans and peanuts), and fresh roots (cassava and sweet potatoes),*
 7. *Data on estates are collected by the BPS every month on complete basis through a mailing system, Data on coconut, clove, and kapok, as well as on smallholder plantation, are acquired from the Directorate General of Estates,*
 8. *Planted areas of estates refer to condition at the end of the year, and exclude areas less than 5 hectares,*
 9. *Production of estates crops are follows: dry rubber (rubber); dry leaves (tea and tobacco); dry beans (coffee and cocoa); dry bark (cassia vera and cinchona); dry fibre (rosella); dry flowers/buds (cloves); refined sugar (sugar cane from estate); cup sugar (sugar cane from smallholders); copra (copra); seeds*

AGRICULTURE

(kopra), biji dan bunga (pala) serta minyak daun (sereh),

and buds (nutmeg); and leaf oil (citronella),

10. Persediaan akhir tahun produksi perkebunan besar bukan merupakan cadangan penyangga (buffer stock),

10. *The production availability of estates at the end of year is not the buffer stock,*

<https://tapinkab.bps.go.id>

ULASAN**DESCRIPTION**

Luas tanam padi sawah di Kecamatan Candi Laras Selatan berdasarkan data Dinas Pertanian Tanaman Pangan mencapai 10.822 ha berhasil dipanen seluas 10.689 ha dengan produksi mencapai 64.145 ton.

Luas serangan dan kerusakan tanaman padi di Kecamatan Candi Laras Selatan Tahun 2018 tidak tersedia.

Produksi perkebunan di Kecamatan Candi Laras Selatan tahun 2018 untuk tanaman kelapa sawit mencapai 1.035,98 ton kemudian kelapa dalam sebanyak 2,41 ton sementara untuk tanaman sagu sebanyak 302 kg.

Populasi ternak kambing di Kecamatan Candi Laras Selatan tahun 2018 berdasarkan data yang ada mencapai 16 ekor. Sementara untuk populasi unggas didominasi itik sebanyak 11.221 ekor.

Area of rice planting in Candi Laras Selatan sub district based on data of Department of Agriculture of Food Crops reached 10.822 ha successfully harvested area of 10.689 ha with production reached 43.013 tons

The extent of attack and damage to rice crops in Candi Laras Selatan District 2018 is not available.

Plantation production in Candi Laras Selatan District in 2018 for palm tree reaches 1.035,98 tons then coconut as much as 2,41 tons while metroxylon plantation as much as 302 kg.

The population of goat cattle in Candi Laras Selatan Sub-District 2018 based on existing data reached 16 tails. As for the poultry population is dominated by duck as many as 11.221 tails.

5.1 TANAMAN PANGAN/*FOOD CROPS*

Tabel 5.1.1 Luas Lahan Sawah Menurut Jenis Penggunaannya di Kecamatan Candi Laras Selatan (Hektar), 2018
Area of Wetland by Kinds of land Use (Hectare) in Candi Laras Selatan Sub-District, 2018

Jenis penggunaan Kinds of Land Use		Luas Lahan yang Ditanami/Diusahakan Total Area Planted
<i>(1)</i>		<i>(2)</i>
1	Irigasi Teknis/ <i>Technical Irrigation</i>	-
2	Irigasi Setengah Teknis/ <i>Semi Technical Irrigation</i>	-
3	Irigasi Sederhana PU/ <i>Simple Irrigation</i>	-
4	Irigasi Non PU/ <i>Non Technical Irrigation</i>	-
5	Tadah Hujan/ <i>Rained</i>	-
6	Pasang Surut/ <i>Salley</i>	10 882
7	Tanah Sawah Lebak, Polder dan lain-lain,	-
8	Tanah sawah yang sementara tidak diusahakan/ <i>Temporarily Unused</i>	-
Jumlah/Total		10 882

Sumber/Source: Dinas Pertanian Kecamatan Candi Laras Selatan/*Branch of Agricultural Service of Candi Laras Selatan Sub-District*

Tabel 5.1.2 Luas Tanah Kering Menurut Jenis Penggunaannya di Kecamatan Candi Laras Selatan (Hektar), 2018
Area of Dry Field by Kinds of Land Use (Hectare) in Candi Laras Selatan Sub-District, 2018

Jenis penggunaan <i>Kind of Land Use</i>		Luas Lahan yang Ditanami/Diusahakan (Ha) <i>Total Area Planted</i>
(1)		(2)
1	Tegal / Kebun / Bareland / Garden	150
2	Ladang / Huma / Shifting Cultivation	510
3	Perkebunan / Estates	1 500
4	Ditanami Pohon / Hutan Rakyat	-
5	Padang Penggembalaan / Padang Rumput / Steppe Pasture	220
6	Sementara tidak diusahakan/ <i>Temporarily Unused</i>	-
7	Lainnya (tambak, kolam, empang, hutan Negara. dll)/ <i>Others</i>	-
8	Lahan Bukan Pertanian (Jalan, Pemukiman, Perkantoran, Sungai, dll)	11 699
Jumlah/Total		14 079

Sumber/*Source*: Cabang Dinas Pertanian Kecamatan Candi Laras Selatan/*Branch of Agricultural Service of Candi Laras Selatan Sub-District*

Tabel 5.1.3 Luas Lahan Sawah Menurut Jenis Penggunaannya dan Frekuensi Penanaman Padi di Kecamatan Candi Laras Selatan (hektar), 2018
Area of Wetland by Kinds of land Use and Frequency of Cultivation in Candi Laras Selatan Sub-District, 2018

Jenis penggunaan <i>Kind of Land Use</i>	Frekuensi Penanaman <i>Frequency of Cultivation</i>			Jumlah <i>Total</i>
	Sekali <i>Once</i>	Dua kali <i>Twice</i>	Tidak Pernah <i>Never</i>	
(1)	(2)	(3)	(4)	(5)
1 Irigasi Teknis/ <i>Technical Irrigation</i>	-	-	-	-
2 Irigasi Setengah Teknis/ <i>Semi Technical Irrigation</i>	-	-	-	-
3 Irigasi Sederhana PU	-	-	-	-
4 Irigasi Non PU/ <i>Non Technical Irrigation</i>	-	-	-	-
5 Tadah Hujan/ <i>Rained</i>	-	-	-	-
6 Pasang Surut/ <i>Salley</i>	10 767	105	-	10 882
7 Tanah Sawah Lebak, Polder dan lain-lain	-	-	-	-
8 Tanah sawah yang sementara tidak diusahakan/ <i>Unused</i>	-	-	-	-
Jumlah/<i>Total</i>	10 767	105	-	10 882

Sumber/*Source*: Dinas Pertanian Kecamatan Candi Laras Selatan/*Branch of Agricultural Service of Candi Laras Selatan Sub-District*

Tabel 5.1.4 Luas Tanam, Rusak, Panen, Rata-Rata Produksi dan Produksi Padi dan Palawija Menurut Jenis Tanaman di Kecamatan Candi Laras Selatan, 2018
Total Area Plated, Damaged, Harvest, Yield Rate, and Production of Paddy and Second Crops by Kinds of Crops in Candi Laras Selatan Sub-District, 2018

	Jenis Tanaman <i>Kind of Crops</i>	Tanam <i>Planted</i> (Ha)	Rusak <i>Damaged</i> (Ha)	Panen <i>Harvest</i> (Ha)	Rata-rata Produksi <i>Yield Rate</i> (Kw/Ha)	Produksi <i>Production</i> (Ton)
	(1)	(2)	(3)	(4)	(5)	(6)
1	Padi Sawah/ <i>Wetland Paddy</i>	-	-	13 973	4 789	64 145
2	Padi Ladang / <i>Dryland Paddy</i>	-	-	-	-	-
3	Padi sawah + Ladang / <i>Wet & Dryland Paddy</i>	-	-	13 973	4 789	64 145
4	Jagung / <i>Maize</i>	-	-	-	-	-
5	Ubi Kayu / <i>Cassava</i>	-	-	-	-	-
6	Ubi Jalar/ <i>Sweet Potatoes</i>	-	-	-	-	-
7	Kacang Tanah / <i>Peanuts</i>	-	-	-	-	-
8	Kacang Kedele/ <i>Soybeans</i>	-	-	-	-	-
9	Kacang Hijau/ <i>Green Peas</i>	-	-	-	-	-
	Jumlah/Total	-	-	13 973	4 789	64 145

Sumber/Source: Cabang Dinas Pertanian Kecamatan Candi Laras Selatan/*Branch of Agricultural Service of Candi Laras Selatan Sub-District*

Tabel 5.1.5 Luas Serangan dan Kerusakan Tanaman Padi Menurut Jenis Serangan di Kecamatan Candi Laras Selatan, 2018
Total Area of Attacks Planted and Damaged by Kinds of Attacks in Candi Laras Selatan Sub-District, 2018

Jenis Serangan <i>Kind of Attacks</i>		Luas Serangan <i>Area of Attacks Planted (Ha)</i>	Luas Kerusakan <i>Area of Damaged (Ha)</i>
(1)		(2)	(3)
1	Tikus/ <i>Rats</i>	2	-
2	Penggerek Batang	-	-
3	Penyakit Blas	2	-
4	Penyakit Bakanai	-	-
5	Hama Putih Palsu	-	-
6	Busuk Pelepah	-	-
7	Kerdil Rumput	-	-
8	Wereng Coklat	-	-
9	Wereng Hijau (Tungro)	5.05	5
10	Walang Sangit	-	-
11	Burung/ <i>Birds</i>	1	-
12	Babi/ <i>Wild Pig</i>	-	-
13	Bencana Alam (Kekeringan)	-	-
14	Bencana Alam (Banjir)	-	-
15	Wrg Punggung Put,	-	-
16	Ulat Grayak	-	-
Jumlah/Total		10.05	5

Sumber/*Source*: Cabang Dinas Pertanian Kecamatan Candi Laras Selatan/*Branch of Agricultural Service of Candi Laras Selatan Sub-District*

Tabel 5.1.6 Luas Serangan Hama Penyakit terhadap Tanaman Palawija Menurut Jenis Serangan di Kecamatan Candi Laras Selatan, 2018
Total Area of Pest Attacks to Second Crops by Kinds of Attacks in Candi Laras Selatan sub-district, 2018

Jenis Serangan <i>Kind of Attacks</i>		OPT	Luas Area
(1)		(2)	(3)
1	Kacang tanah	-	-
2	Kedele	-	-
3	Jagung	-	-
4	Kacang Hijau	-	-
5	Ubi Kayu	-	-
6	Ubi Jalar	-	-
Jumlah/Total		-	-

Sumber/Source: Cabang Dinas Pertanian Kecamatan Candi Laras Selatan/*Branch of Agricultural Service of Candi Laras Selatan Sub-District*

Tabel 5.1.7 Jumlah Mesin Penggilingan Padi Menurut Desa/Kelurahan di Kecamatan Candi Laras Selatan, 2018
Number of Milling Machines by Village in Candi Laras Selatan Sub-District, 2018

Kelurahan/Desa <i>Kelurahan/Village</i>		Penggilingan Padi (Unit) <i>Milling Machine</i>
<i>(1)</i>		<i>(2)</i>
1	Sungai Rutas	1
2	Sungai Rutas Hulu	1
3	Pabaungan Hulu	1
4	Pabaungan Pantai	1
5	Pabaungan Hilir	1
6	Marampiau	1
7	Marampiau Hilir	-
8	Baringin	-
9	Baringin B	1
10	Margasari Ulu	-
11	Candi Laras	1
12	Baulin	-
Kecamatan Candi Laras Selatan		8

Sumber/Source: Cabang Dinas Pertanian Kecamatan Candi Laras Selatan/*Branch of Agricultural Service of Candi Laras Selatan Sub-District*

5.2 HORTIKULTURA/*HORTICULTURE*

Tabel 5.2.1 Luas Panen Tanaman Sayuran Menurut Jenis Tanaman (ha) di Kecamatan Candi Laras Selatan, 2017-2018
Table *Harvested Area of Vegetables by Kelurahan/Village and Kind of Plant (ha) in Candi Laras Selatan Sub-District, 2017-2018*

Jenis Tanaman		2017	2018
(1)		(2)	(3)
1	Bawang Merah/ <i>Shallot</i>	-	-
2	Cabai/ <i>Chilli</i>	69	42
3	Kentang/ <i>Potato</i>	-	-
4	Kubis/ <i>Cabbage</i>	-	-
5	Petsai/ <i>Chinese Cabbage</i>	-	-
6	Tomat/ <i>Tomato</i>	-	-
7	Wortel/ <i>Carrot</i>	-	-

Sumber/Source: BPS, Statistik Pertanian Hortikultura SPH-SbS/BPS-Statistics Indonesia, *Agricultural Statistics for Horticulture SPH-SBS*

Tabel 5.2.2 **Produksi Tanaman Sayuran Menurut Jenis Tanaman (ton) di Kecamatan Candi Laras Selatan, 2017-2018**
Production of Vegetables by Kelurahan/Village and Kind of Plant (ton) in Candi Laras Selatan Sub-District, 2017-2018

Jenis Tanaman		2017	2018
(1)		(2)	(3)
1	Bawang Merah/ <i>Shallot</i>	-	-
2	Cabai/ <i>Chilli</i>	708,1	314,3
3	Kentang/ <i>Potato</i>	-	-
4	Kubis/ <i>Cabbage</i>	-	-
5	Petsai/ <i>Chinese Cabbage</i>	-	-
6	Tomat/ <i>Tomato</i>	-	-
7	Wortel/ <i>Carrot</i>	-	-

Sumber/Source: BPS, Statistik Pertanian Hortikultura SPH-SBS/BPS-Statistics Indonesia, *Agricultural Statistics for Horticulture SPH-SBS*

Tabel 5.2.3 Luas Panen Tanaman Biofarmaka Menurut dan Jenis Tanaman (m²) di Kecamatan Candi Laras Selatan, 2017-2018
Table *Harvested Area of Madical Plants by Kelurahan/Village and Kind of Plant (m²) in Candi Laras Selatan Sub-District, 2017-2018*

	Jenis Tanaman	2017	2018
	(1)	(2)	(3)
1	Jahe/ <i>Ginger</i>	-	-
2	Laos/Lengkuas/ <i>Galanga</i>	-	-
3	Kencur/ <i>East Indian Galagal</i>	-	-
4	Kunyit/ <i>Turmeric</i>	-	-

Sumber/Source: BPS, Statistik Pertanian Hortikultura SPH-TBF/BPS-Statistics Indonesia, *Agricultural Statistics for Horticulture SPH-SBS*

Tabel 5.2.4 **Produksi Tanaman Biofarmaka Menurut Jenis Tanaman (kg) di Kecamatan Candi Laras Selatan, 2017-2018**
Production of Medical Plants by Kelurahan/Village and Kind of Plant (kg) in Candi Laras Selatan Sub-District, 2017-2018

	Jenis Tanaman	2017	2018
	(1)	(2)	(3)
1	Jahe/ <i>Ginger</i>	-	-
2	Laos/Lengkuas/ <i>Galanga</i>	-	-
3	Kencur/ <i>East Indian Galagal</i>	-	-
4	Kunyit/ <i>Turmeric</i>	-	-

Sumber/Source: BPS, Statistik Pertanian Hortikultura SPH-TBF/BPS-Statistics Indonesia, *Agricultural Statistics for Horticulture SPH-SBS*

Tabel 5.2.5 Produksi Buah-buahan dan Sayuran Tahunan Menurut Jenis Tanaman (ton) di Kecamatan Candi Laras Selatan, 2017-2018
Table *Production of Annual Fruits and Vegetables by Kelurahan/Village and Kind of Plant (ton) in Candi Laras Selatan Sub-District, 2017-2018*

Jenis Tanaman		2017	2018
(1)		(2)	(3)
1	Mangga/ <i>Mango</i>	17,8	343,9
2	Durian/ <i>Durian</i>	0,4	1,9
3	Jeruk/ <i>Orange</i>	1 981,0	6 586,4
4	Pisang/ <i>Banana</i>	10,1	18,0
5	Pepaya/ <i>Papaya</i>	2,1	19,2
6	Salak/ <i>Salacca</i>	-	-

Sumber/Source: BPS, Statistik Pertanian Hortikultura SPH-TBF/BPS-Statistics Indonesia, *Agricultural Statistics for Horticulture SPH-SBS*

5.3 TANAMAN PERKEBUNAN/PLANT CROPS

Tabel 5.3.1 Luas Areal dan Produksi Perkebunan Menurut Jenisnya di Kecamatan Candi Laras Selatan, 2018
Harvested Area of Plantation by Kinds of Crops in Candi Laras Selatan Sub-District, 2018

Jenis Tanaman <i>Kind of Crops</i>	Luas Tanaman <i>Plants Area (Ha)</i>			Produksi Production (Kg)	Rata-Rata Produksi Yield Rate (Kg/Ha)
	TBM	TM	TR		
(1)	(2)	(3)	(4)	(5)	(6)
1 Karet/ <i>Rubber</i>	-	-	-	-	-
2 Kelapa Dalam/ <i>Coconut</i>	9	-	-	-	-
3 Kelapa Sawit/ <i>Coconut</i>	173 545	-	-	-	-
4 Kopi/ <i>Coffee</i>	-	-	-	-	-
5 Cengkeh/ <i>Cloves Plant</i>	-	-	-	-	-
6 Lada/ <i>Pepper</i>	-	-	-	-	-
7 Kakao/ <i>Cocoa</i>	-	-	-	-	-
8 Kemiri/ <i>Aleurites Luccana</i>	-	-	-	-	-
9 Aren/ <i>Palm</i>	-	-	-	-	-
10 Sagu/ <i>Metroxylon</i>	101,5	1	4	302	302
11 Pinang/ <i>Areca Catechu</i>	-	-	-	-	-
Kecamatan Candi Laras Selatan	174 569	1	4	302	302

Sumber/Source: Cabang Dinas Pertanian Kecamatan Candi Laras Selatan/*Branch of Agricultural Service of Candi Laras Selatan Sub-District*

5.4 PETERNAKAN/*LIVESTOCK*

Tabel 5.4.1 Populasi ternak dan Unggas Menurut Jenisnya di Kecamatan Candi Laras Selatan, 2018
Population of Livestock and Fowl by Kinds of Livestock and Fowl in Candi Laras Selatan sub-District, 2018

	Jenis Ternak dan Unggas <i>Kinds of Livestock and Poultry</i>	Jumlah <i>Total</i>
	(1)	(2)
1	Kuda/ <i>Horse</i>	-
2	Sapi Jantan/ <i>Male Cow</i>	4
3	Sapi Betina/ <i>Female Cow</i>	3
4	Kerbau/ <i>Buffalo</i>	-
5	Domba/ <i>Sheep</i>	-
6	Kambing/ <i>Goats</i>	6
7	Babi/ <i>Pigs</i>	-
8	Kelinci/ <i>Rabbit</i>	-
9	Ayam Ras Petelur/ <i>Village Layers</i>	-
10	Ayam Ras Pedaging	-
11	Ayam Buras/ <i>Local Chicken</i>	10 128
12	Itik/ <i>Duck</i>	569 465
13	Puyuh	-
14	Merpati	82
15	Itik Manila	15
	Jumlah/Total	579 703

Sumber/Source: Dinas Pertanian Kabupaten Tapin/Agricultural Service of Tapin Regency

Tabel 5.4.2 Jumlah PPL dan Poktan Menurut Desa/Kelurahan di Kecamatan Candi Laras Selatan, 2018
Number of PPL and Poktan by Village in Candi Laras Selatan Sub-District, 2018

	Desa/Kelurahan Village	PPL	Poktan
	<i>(1)</i>	<i>(2)</i>	<i>(3)</i>
1	Sungai Rutas	1	7
2	Sungai Rutas Hulu	-	9
3	Pabaungan Hulu	1	6
4	Pabaungan Pantai	1	4
5	Pabaungan Hilir	-	6
6	Marampiaou	1	10
7	Marampiaou Hilir	-	13
8	Baringin	1	15
9	Baringin B	1	6
10	Margasari Ulu	1	9
11	Candi Laras	1	8
12	Baulin	1	8
Kecamatan Candi Laras Selatan		9	101

Sumber/Source: Cabang Dinas Pertanian Kecamatan Candi Laras Selatan/*Branch of Agricultural Service of Candi Laras Selatan Sub-District*

Industri, Pertambangan, Konstruksi, & Energi

INDUSTRI, MINING,
CONSTRUCTION, & ENERGY

BAB VI

PENJELASAN TEKNIS

1. Pelanggan adalah individu atau kelompok, baik rumah tangga, perusahaan atau institusi non profit yang membeli air bersih dari perusahaan air bersih,
2. Air disalurkan adalah volume air bersih dari perusahaan air bersih

TECHNICAL NOTES

1. *Customer is an individual or a group, whether a household, company or non-profit institution that buys clean water from a water company.*
2. *Water disbursed is the volume of clean water from clean water companies*

ULASAN

DESCRIPTION

Pada tahun 2018 di Kecamatan Candi Laras Selatan terdapat 3.314 rumah tangga yang menggunakan listrik PLN sementara 90 rumah tangga menggunakan listrik Non-PLN sisanya 142 rumah tangga menggunakan sumber penerangan lainnya.

Jumlah pelanggan Perusahaan Daerah Air Minum (PDAM) di Kecamatan Candi Laras Selatan Tahun 2018 sebanyak 467 rumah tangga sementara jumlah air yang terjual sebanyak 137.958 M³.

In 2018, Candi Laras Selatan Sub-District has 3.314 households using PLN electricity while 90 households use non-PLN electricity, the remaining 142 households using other sources of lighting.

Number of customers of Regional Water Company (PDAM) in Bungur District Year 2018 as much as 364 households while the amount of water sold as much as 137.958 M³.

6.1 ENERGI/ENERGY

Tabel 6.1.1 Jumlah Rumah Tangga Memakai Listrik PLN dan Non-PLN serta Penerangan Lainnya Menurut Desa/Keurahan di Kecamatan Candi Laras Selatan, 2018
Number of Households Using Electricity from PLN, Non-PLN, and Others by Village in Candi Laras Selatan Sub-District, 2018

Kelurahan/Desa Kelurahan/Village	Rumah Tangga Memakai Listrik Households Using Electricity		
	PLN	Non-PLN	Lainnya Others
(1)	(2)	(3)	(4)
1 Sungai Rutas	346	5	13
2 Sungai Rutas Hulu	310	1	10
3 Pabaungan Hulu	327	1	13
4 Pabaungan Pantai	30	80	15
5 Pabaungan Hilir	302	2	25
6 Marampiau	425	1	-
7 Marampiau Hilir	189	-	7
8 Baringin	471	-	10
9 Baringin B	173	-	11
10 Margasari Ulu	219	-	21
11 Candi Laras	287	-	7
12 Baulin	235	-	10
Kecamatan Candi Laras Selatan	3.314	90	142

Sumber/Source: Koordinator Statistik Kecamatan Candi Laras Selatan/Sub-District Statistical Officer of Candi Laras Selatan

Tabel 6.1.2 Jumlah Pelanggan Air Minum dan yang Terjual Menurut Jenis Pelanggan di Kecamatan Candi Laras Selatan, 2018
Number of Water Company Customers and Out Sold by Kinds of Customers in Candi Laras Selatan Sub-District, 2018

Jenis Pelanggan <i>Kind of Customers</i>		Pelanggan <i>Customers</i>	Yang Terjual (m ³) <i>Out Sold</i>
<i>(1)</i>		<i>(2)</i>	<i>(3)</i>
1	Sosial (K1)	19	7 125
2	Non Niaga (k2)	446	130 083
3	Niaga Umum (K3)	2	750
4	Niaga Khusus (K4)	-	-
5	Lain-lain/Mobil Tangki Air	-	-
Jumlah/Total		467	137 958

Sumber/Source: PDAM Kecamatan Candi Laras Selatan /Local Water Company of Candi Laras Selatan

Perdagangan

TRADE

**BAB
VII**

PENJELASAN TEKNIS

1. Koperasi adalah badan usaha yang beranggotakan orang-seorang atau badan hukum. Koperasi dengan melandaskan kegiatannya berdasarkan prinsip Koperasi sekaligus sebagai gerakan ekonomi rakyat yang berdasar atas asas kekeluargaan. (UU No. 25 Tahun 1992)
2. Koperasi unit desa merupakan koperasi di wilayah pedesaan yang bergerak dalam penyediaan kebutuhan masyarakat yang berkaitan dengan kegiatan pertanian. Koperasi unit desa dapat juga dikatakan sebagai wadah organisasi ekonomi yang berwatak sosial dan merupakan wadah bagi pengembangan berbagai kegiatan ekonomi masyarakat pedesaan yang diselenggarakan oleh masyarakat dan untuk masyarakat itu sendiri. Koperasi unit desa dapat juga disebut sebagai koperasi serba usaha karena berusaha memenuhi berbagai bidang seperti simpan pinjam, konsumsi, produksi, pemasaran dan jasa.

TECHNICAL NOTES

1. *Cooperative is a business entity consisting of persons or legal entities. Cooperative with its activities based on the principle of Cooperatives as well as the people's economic movement based on the principle of kinship. (Law No. 25 of 1992)*
2. *Village cooperatives are cooperatives in rural areas that are engaged in providing community needs related to agricultural activities. Village cooperatives can also be said to be a platform for economic organization with a social character and is a venue for the development of various economic activities of rural communities organized by the community and for the community itself. Village cooperative units can also be referred to as all-round cooperatives as they seek to meet various fields such as savings and loans, consumption, production, marketing and services.*

ULASAN

Pada tahun 2018 di Kecamatan Candi Laras Selatan terdapat satu buah Koperasi Unit Desa yang berstatus aktif. Koperasi tersebut berada di Desa Sungai Rutas Hulu. Sementara tidak ada koperasi yang berstatus tidak aktif di Kecamatan Candi Laras Selatan.

DESCRIPTION

In the year 2018 in Candi Laras Selatan Sub-District there is one Village Unit Cooperative in active status. The cooperative is located in Desa Sungai Rutas Hulu village. While there is no cooperative in inactive status in Candi Laras Selatan Sub-District.

<https://tapinkab.bps.go.id>

Tabel 7.1.1 Jumlah Koperasi Unit Desa (KUD) Menurut Desa/Kelurahan di Kecamatan Candi Laras Selatan, 2018
Table *Number of VUC by Village in Candi Laras Selatan Sub-District, 2018*

	Kelurahan/Desa <i>Kelurahan/Village</i>	Aktif <i>Active</i>	Tidak Aktif <i>Non-Active</i>	Jumlah <i>Total</i>
	(1)	(2)	(3)	(4)
1	Sungai Rutas	-	-	-
2	Sungai Rutas Hulu	1	-	1
3	Pabaungan Hulu	-	-	-
4	Pabaungan Pantai	-	-	-
5	Pabaungan Hilir	-	-	-
6	Marampiau	-	-	-
7	Marampiau Hilir	-	-	-
8	Baringin	-	-	-
9	Baringin B	-	-	-
10	Margasari Ulu	-	-	-
11	Candi Laras	-	-	-
12	Baulin	-	-	-
Kecamatan Candi Laras Selatan		1	-	1

Sumber/Source: Kantor Camat Candi Laras Selatan/Candi Laras Selatan Sub-District Office

Hotel, Pariwisata, Transportasi, & Komunikasi

HOTEL, TOURISM, TRANSPORTATION,
& COMMUNICATION

BAB VIII

PENJELASAN TEKNIS

1. **Hotel** adalah penyediaan akomodasi secara harian berupa kamar-kamar di dalam satu bangunan yang dapat dilengkapi dengan jasa pelayanan makan dan minum, kegiatan hiburan dan atau fasilitas lainnya. Hotel terdiri dari hotel berbintang dan hotel non- bintang,
2. **Tingkat penghunian kamar hotel** adalah persentase banyaknya malam kamar yang dihuni terhadap banyaknya malam kamar yang tersedia.
3. **Kendaraan bermotor** adalah setiap kendaraan yang digerakkan oleh peralatan teknik yang ada pada kendaraan tersebut, biasanya digunakan untuk angkutan orang atau barang di atas jalan raya selain kendaraan yang berjalan di atas rel, Kendaraan bermotor yang dicatat adalah semua jenis kendaraan kecuali kendaraan bermotor TNI/Polri dan Korps Diplomatik,
4. **Kantor Pos** adalah tempat pemberi pelayanan komunikasi tertulis dan atau surat elektronik, layanan paket, layanan logistik, layanan transaksi keuangan, dan layanan keagenan pos untuk kepentingan

TECHNICAL NOTES

1. **Hotel** is a daily supply of accommodation rooms within a building which can be equipped with eating and drinking services, entertainment activities and/or other facilities, Hotel consists of a classified hotel and a non-classified hotel,
2. **Room occupancy rate** is the number of room-nights occupied divided by the number of room-nights available, multiplied by 100 percent,
3. **Motor vehicles** are any kind of vehicles motorized by machine set up in those vehicles, they are usually used for transporting peoples or goods on roads except vehicles moving along a railway line, The data cover all kinds of motor vehicles except those belong to Indonesia Army Force Indonesian State Police and Diplomatic Corps,
4. **Post Office** is a service provider facility of written communication and or electronic mail, parcel service, logistics services, financial transaction services, and postal services to the public, Postal house

umum, Rumah pos berfungsi sama seperti kantor pos dan kantor pos pembantu, bedanya rumah pos biasanya terletak di daerah terpencil,

has the same function as the post office and subsidiary of post office, the difference is that postal house is usually located in remote areas,

5. **Telekomunikasi** adalah setiap pemancaran, pengiriman dan atau penerimaan dari setiap informasi dalam bentuk tanda-tanda. isyarat, tulisan, gambar, suara dan bunyi melalui kawat, optik, radio atau system elektromagnetik lainnya.

5. **Telecommunication** includes every transmitting, delivering and or receiving from every information of marking, signal, article, picture, sound and voice through strand of wire system, optic, radio or other electromagnetic system,

6. **Jaringan telekomunikasi** adalah rangkaian perangkat telekomunikasi dan kelengkapannya yang digunakan dalam bertelekomunikasi,

6. **Telecommunication network** is peripheral network of telecommunication and its equipment used in the means of telecommunication,

7. Telepon tetap kabel dalam Susenas disebut **telepon rumah** adalah jaringan telekomunikasi menggunakan perangkat telepon tetap dengan kabel yang secara umum diatur oleh standar teknis dengan menggunakan suatu nomor telepon, dikenal pula sebagai Public Switched Telephone Network (PSTN), Pada umumnya dimanfaatkan untuk telepon rumah dan jaringan internet, memiliki kemampuan menghantarkan sinyal dengan kuat dan jelas dengan biaya yang lebih murah.

7. *Fixed line telephone based on Susenas called **home phone** is a telecommunication network using fixed line telephone device which is generally regulated by technical standards, using a phone number, also known as the Public Switched Telephone Network (PSTN), It is generally used for home phone and Internet networks, has the ability to deliver a strong and clear signal with a relatively low cost.*

8. **Telepon bergerak seluler** adalah perangkat telekomunikasi elektronik yang mempunyai kemampuan dasar yang sama dengan telepon tetap kabel, namun dapat dibawa ke mana-mana (portable, mobile) dan tidak perlu disambungkan dengan jaringan telekomunikasi kabel, Selain berfungsi sebagai telepon, telepon selular modern biasanya mendukung layanan tambahan seperti Short Messages Services (SMS), Multimedia Messages Service (MMS), e-mail dan akses Internet, aplikasi bisnis dan permainan, serta fotografi, Saat ini, Indonesia mempunyai dua jaringan telepon bergerak seluler yaitu Global System for Mobile Telecommunications (GSM) dan CDMA.
8. ***Cellular mobile phone** is an electronic telecommunication device which has the same basic capabilities with fixed cables, but can be taken anywhere (portable, mobile) and does not need to be connected to the wired telecommunications networks, In addition to functioning as a telephone, modern mobile phone typically supports additional services such as Short Messages Services (SMS), Multimedia Messages Service (MMS), e-mail and access to the Internet, business applications and games, as well as photography, Currently, Indonesia has two cellular mobile telephone network system that are GSM (Global System for Mobile Telecommunications) and Code Division Multiple Access (CDMA).*
9. **Internet** adalah sebuah jaringan di seluruh dunia. Internet menyediakan akses ke sejumlah layanan komunikasi termasuk World Wide Web dan membawa email, berita, hiburan dan file data.
9. ***The internet** is a worldwide public computer network, It provides access to a number of communication services including the World Wide Web and carries e-mail, news, entertainment and data files.*

ULASAN	DESCRIPTION
<p>Tidak tersedia fasilitas akomodasi hotel/losmen di Kecamatan Candi Laras Selatan sampai dengan 2018.</p>	<p><i>The number of hotel / inn accommodation facilities available in Candi Laras Selatan Sub-District until 2018 is not available.</i></p>
<p>Berdasarkan data Dinas PU Kecamatan Candi Laras Selatan panjang jalan yang ada di Kecamatan Candi Laras Selatan mencapai 18,57 km. Bila dilihat berdasarkan jenis permukaan jalan terdiri dari jalan kerikil sepanjang 5,86 km dan jalan tanah sepanjang 12,71 km. Jika di rinci menurut kondisi jalan maka jalan yang berada dalam kondisi rusak sepanjang 1,10 km dan jalan dengan kondisi rusak berat sepanjang 17,47 km. Sementara dirinci menurut Kelas Jalan maka keseluruhan jalan adalah Kelas III C sepanjang 18,57 km.</p>	<p><i>Based on data from Public Works Office of Candi Laras Selatan Sub-District the length of existing road in Candi Laras Selatan Sub-District reaches 18,57 km. Based on the type of road surface consisting of 5,86 km of gravel roads and 12,71 km of dirt roads. According to road conditions, the road is in a damaged condition along the 1,10 km and the road with a heavily damaged condition along the 17,47 km. While detailed by Road Class then the entire road is Class III C along the 18,57 km.</i></p>
<p>Banyaknya kendaraan bermotor di Kecamatan Candi Laras Selatan tahun 2018 didominasi oleh kendaraan roda dua sebanyak 650 kemudian diikuti oleh kendaraan tidak bermotor yaitu sepeda sebanyak 518 unit.</p>	<p><i>The number of motorized vehicles in Kecamatan Candi Laras Selatan in 2018 is dominated by two-wheeled vehicles as much as 650 followed by non-motorized vehicles that were bicycles as much as 518 units.</i></p>

8.1 HOTEL/*HOTEL*

Tabel 8.1.1 Jumlah Akomodasi Hotel Menurut Desa/Kelurahan di Kecamatan Candi Laras Selatan, 2018
Number of Hotel Accomodations by Village in Candi Laras Selatan Sub-District, 2018

Kelurahan/Desa <i>Kelurahan/Village</i>	Hotel <i>Hotels</i>		Kamar <i>Rooms</i>		Tempat Tidur <i>Beds</i>	
	2017	2018	2017	2018	2017	2018
(1)	(2)	(3)	(4)	(5)	(6)	(7)
1 Sungai Rutas	-	-	-	-	-	-
2 Sungai Rutas Hulu	-	-	-	-	-	-
3 Pabaungan Hulu	-	-	-	-	-	-
4 Pabaungan Pantai	-	-	-	-	-	-
5 Pabaungan Hilir	-	-	-	-	-	-
6 Marampiau	-	-	-	-	-	-
7 Marampiau Hilir	-	-	-	-	-	-
8 Baringin	-	-	-	-	-	-
9 Baringin B	-	-	-	-	-	-
10 Margasari Ulu	-	-	-	-	-	-
11 Candi Laras	-	-	-	-	-	-
12 Baulin	-	-	-	-	-	-
Jumlah/Total	-	-	-	-	-	-

Sumber/*Source*: Badan Pusat Statistik Kabupaten Tapin/*Statistics of Tapin Regency*

8.2 PARIWISATA/TOURISM

Tabel 8.2.1 Jumlah Restoran/Rumah Makan Menurut Desa/Kelurahan di Kecamatan Candi Laras Selatan, 2018
Number of Restaurant by Village in Candi Laras Selatan Sub-District, 2018

Kelurahan/Desa Kelurahan/Village	2016	2017	2018
<i>(1)</i>	<i>(2)</i>	<i>(3)</i>	<i>(4)</i>
Sungai Rutas	-	-	-
Sungai Rutas Hulu	-	-	-
Pabaungan Hulu	-	-	-
Pabaungan Pantai	-	-	-
Pabaungan Hilir	-	-	-
Marampiau	-	-	-
Marampiau Hilir	-	-	-
Baringin	-	-	-
Baringin B	-	-	-
Margasari Ulu	-	-	-
Candi Laras	-	-	-
Baulin	-	-	-
Jumlah/Total	-	-	-

Sumber/Source: Dinas Pariwisata Kabupaten Tapin/Tourism Service of Tapin Regency

8.3 TRANSPORTASI/*TRANSPORTATION*

Tabel 8.3.1 Panjang Jalan Menurut Jenis Permukaan dan Kondisi Jalan di Kecamatan Candi Laras Selatan, 2018
Length of Roads by Regency/City and Level of Government Authority in Sulawesi Utara Province (km), 2018

Keadaan Jalan <i>Condition of Roads</i>	Status Panjang Jalan (Km) <i>Length of Roads Status</i>		
	Negara <i>Country</i>	Provinsi <i>Province</i>	Kabupaten <i>Municipality</i>
(1)	(2)	(3)	(4)
Jenis Permukaan/<i>Type of Surfaces</i>			
a. Diaspal/ <i>Paved</i>	-	-	-
b. Kerikil/ <i>Gravel</i>	-	-	5,86
c. Tanah/ <i>Soil</i>	-	-	12,71
d. Tidak dirinci/ <i>Not Specified</i>	-	-	-
Jumlah/<i>Total</i>	-	-	18,57
Kondisi Jalan/<i>Condition of Roads</i>			
a. Baik/ <i>Good</i>	-	-	-
b. Sedang/ <i>Normal</i>	-	-	-
c. Rusak/ <i>Damaged</i>	-	-	1,10
d. Rusak Berat/ <i>Severely Damaged</i>	-	-	17,47
Jumlah/<i>Total</i>	-	-	18,57
Kelas Jalan/<i>Level of Roads</i>			
a. Kelas I	-	-	-
b. Kelas II	-	-	-
c. Kelas III	-	-	-
d. Kelas III C	-	-	18,57
e. Kelas IV	-	-	-
f. Kelas V	-	-	-
g. Kelas Tidak dirinci	-	-	-
Jumlah/<i>Total</i>	-	-	18,57

Sumber/*Source*: Dinas PU Kecamatan Candi Laras Utara/*Public Works Service Of Candi Laras Utara Sub-District*

Tabel 8.3.2 Jumlah Kendaraan Bermotor Menurut Desa/Kelurahan dan Jenis Kendaraan di Kecamatan Candi Laras Selatan, 2018
Number of Motor Vehicles by Village and Kinds of Vehicle in Candi Laras Selatan Sub-District, 2018

	Kelurahan/Desa <i>Kelurahan/Village</i>	Jenis Kendaraan <i>Kinds of Vehicle</i>		
		Roda 4 <i>Four Wheels</i>	Roda 3 <i>Tricycle</i>	Roda 2 <i>Two Wheels</i>
		(1)	(2)	(3)
1	Sungai Rutas	11	-	54
2	Sungai Rutas Hulu	22	-	65
3	Pabaungan Hulu	29	-	57
4	Pabaungan Pantai	4	-	11
5	Pabaungan Hilir	21	-	62
6	Marampiau	14	-	42
7	Marampiau Hilir	19	-	37
8	Baringin	75	-	145
9	Baringin B	5	-	48
10	Margasari Ulu	12	-	39
11	Candi Laras	2	-	51
12	Baulin	17	-	39
Kecamatan Candi Laras Selatan		231	-	650

Sumber/Source: Kepala Desa Se-Kecamatan Candi Laras Selatan/*All Village Heads of Candi Laras Selatan Sub-District*

Tabel 8.3.3 Jumlah Kendaraan Tidak Bermotor Menurut Desa/Kelurahan di Kecamatan Candi Laras Selatan, 2018
Number of Non-Motorized Vehicle by Village in Candi Laras Selatan Sub-District, 2018

	Desa/Kelurahan <i>Village</i>	Jenis Kendaraan <i>Kinds of Vehicle</i>		
		Sepeda <i>Bicycle</i>	Becak <i>Pedicab</i>	Gerobak <i>Cart</i>
	(1)	(2)	(3)	(4)
1	Sungai Rutas	43	-	-
2	Sungai Rutas Hulu	45	-	-
3	Pabaungan Hulu	54	-	-
4	Pabaungan Pantai	17	-	-
5	Pabaungan Hilir	50	-	-
6	Marampiau	39	-	-
7	Marampiau Hilir	28	-	1
8	Baringin	105	-	3
9	Baringin B	42	-	-
10	Margasari Ulu	26	-	-
11	Candi Laras	19	-	-
12	Baulin	50	-	-
Kecamatan Candi Laras Selatan		518	-	4

Sumber/Source: Kepala Desa Se-Kecamatan Candi Laras Selatan/*All Village Heads of Candi Laras Selatan Sub-District*

8.4 KOMUNIKASI/COMMUNICATION

Tabel 8.4.1 Jumlah Surat, Pos dan Paket yang Dikirim dan Diterima di Kecamatan Candi Laras Selatan, 2018
Number of Letter, Post, and Package Sent and Received in Candi Laras Selatan Sub-District, 2018

Uraian (1)	Kirim Sent (2)	Terima Received (3)
Surat		
a. Kilat Khusus	421	605
b. Kilat	30	100
c. Dinas	15	119
Pos		
a. Luar Negeri	-	-
b. Biasa	115	201
c. Tercatat	-	-
Jumlah/Total	581	1025

Sumber/Source: PT. Pos Indonesia (Persero) Kecamatan Candi Laras Selatan/ PT. Pos Indonesia of Candi Laras Selatan Sub-District

Tabel 8.4.2 Jumlah Alat Sarana Komunikasi Menurut Desa/Kelurahan di Kecamatan Candi Laras Selatan, 2018
Number of Communication Facilities by Village in Candi Laras Selatan Sub-District, 2018

	Kelurahan/Desa <i>Kelurahan/Village</i>	Kantor Pos <i>Post office</i>	Warnet <i>Internet Cafe</i>	Telepon Umum <i>Public Telephone</i>
	(1)	(2)	(3)	(4)
1	Sungai Rutas	-	-	-
2	Sungai Rutas Hulu	-	-	-
3	Pabaungan Hulu	-	-	-
4	Pabaungan Pantai	-	-	-
5	Pabaungan Hilir	-	-	-
6	Marampiau	-	-	-
7	Marampiau Hilir	-	-	-
8	Baringin	1	-	-
9	Baringin B	-	-	-
10	Margasari Ulu	-	-	-
11	Candi Laras	-	-	-
12	Baulin	-	-	-
Kecamatan Candi Laras Selatan		1	-	-

Sumber/Source: Kepala Desa Kecamatan Candi Laras Utara/All Village Heads in Candi Laras Utara Sub-District

Keuangan Daerah dan Harga

LOCAL FINANCE AND PRICE

BAB IX

<https://tabirpustaka.com/keuangan-daerah-dan-harga>

PENJELASAN TEKNIS

TECHNICAL NOTES

- | | |
|---|--|
| <p>1. Realisasi Penerimaan dan Pengeluaran Pemerintah Provinsi adalah realisasi/perhitungan APBD Provinsi pada tiap tahun anggaran,</p> | <p>1. <i>Actual revenue and expenditure of Provincial Government is the realization/provincial budget calculations for every fiscal year,</i></p> |
| <p>2. Pendapatan Asli Daerah (PAD) adalah pendapatan yang diperoleh daerah yang dipungut berdasarkan peraturan daerah sesuai dengan peraturan perundang-undangan, guna keperluan daerah yang bersangkutan dalam membiayai kegiatannya.</p> | <p>2. <i>Original Local Government Revenue is revenue that withheld based on local regulations in accordance with the legislation, for the purposes of financing their activities,</i></p> |
| <p>3. Dana Perimbangan adalah dana yang bersumber dari pendapatan APBN yang dialokasikan kepada Daerah untuk mendanai kebutuhan daerah dalam rangka pelaksanaan desentralisasi,</p> | <p>3. <i>Balanced Budget is the fund coming from the state budget that allocated to regions to fund their needs in the context of decentralization,</i></p> |
| <p>4. Lain-lain Pendapatan yang Sah adalah pendapatan lainnya dari pemerintah pusat dan atau dari instansi pusat, serta dari daerah lainnya.</p> | <p>4. <i>Other Legal Revenue is other income that coming from the central government and or from the central agencies, as well as from other local government,</i></p> |

ULASAN

DESCRIPTION

Target penerimaan Pajak Bumi dan Bangunan (PBB) di Kecamatan Candi Laras Selatan Tahun 2018 mencapai Rp.53.141.270,-. Target terbesar berada di Desa Baringin sebesar Rp. 15.235.620 sementara desa yang memiliki target terkecil berada di Desa Pabaungan Pantai sebesar Rp. 1.711.661.

Tren target penerimaan PBB di Kecamatan Candi Laras Selatan sejak tahun 2012 hingga 2018 cenderung meningkat dari sebesar Rp 47.914.441 pada tahun 2012 menjadi sebesar Rp. 53.141.270 pada tahun 2018.

Target of Land and Building Tax (PBB) revenues in Kecamatan Candi Laras Selatan Sub-District in 2018 reached Rp.53.141.406,-. The largest target is located in Baringin Village Rp. 15.235.620 while village with the smallest target is located in Pabaungan Pantai Village as much as Rp. 1.711.661.

The trend of target of PBB revenue in Candi Laras Selatan Sub-District from 2013 to 2018 tends to increase from Rp.47.914.441 in 2013 to Rp.53.141.270 in 2018.

9.1 KEUANGAN DAERAH/*LOCAL FINANCE*

Tabel 9.1.1 Target Penerimaan Pajak Bumi dan Bangunan Menurut Desa/Kelurahan di Kecamatan Candi Laras Selatan, 2018
Target of Property Tax Revenue by Village in Candi Laras Selatan Sub-District, 2018

Kelurahan/Desa		Target (Rp)
<i>Kelurahan/Village</i>		<i>Target (Rp)</i>
(1)		(2)
1	Sungai Rutas	4 644 242
2	Sungai Rutas Hulu	2 076 096
3	Pabaungan Hulu	3 196 649
4	Pabaungan Pantai	1 711 661
5	Pabaungan Hilir	2 956 685
6	Marampia	9 263 505
7	Marampia Hilir	2 012 708
8	Baringin	15 235 620
9	Baringin B	2 495 556
10	Margasari Ulu	2 400 125
11	Candi Laras	4 055 017
12	Baulin	3 093 406
Kecamatan Candi Laras Selatan		53 141 270

Sumber/Source: Badan Pengelolaan Pajak dan Retribusi Daerah Kabupaten Tapin/*Regional Tax and Retribution Management Agency of Tapin Regency*

Tabel 9.1.2 Target Penerimaan Pajak Bumi dan Bangunan di Kecamatan Candi Laras Selatan Tahun 2010-2018
Target of Property Tax Revenue in Candi Laras Selatan Sub-District 2010-2018

Tahun Year	Target (Rp) Target (Rp)
(1)	(2)
2010	41 077 520
2011	43 673 755
2012	47 914 441
2013	50 304 252
2014	52 803 361
2015	52 860 680
2016	53 029 631
2017	53 092 358
2018	53 141 270

Sumber/Source: Badan Pengelolaan Pajak dan Retribusi Daerah Kabupaten Tapin/*Regional Tax and Retribution Management Agency of Tapin Regency*

Perbandingan Antar Kecamatan

SUB-DISTRICT COMPARISON

BAB
X

ULASAN**DESCRIPTION**

Jumlah penduduk Kabupaten Tapin pada tahun 2018 mencapai 189.081 jiwa. Penduduk Kecamatan Binuang menjadi penyumbang terbesar proporsi penduduk di Kabupaten Tapin dengan 16,57 persen, sedangkan Kecamatan Piani menjadi kecamatan dengan penduduk paling sedikit di Kabupaten Tapin dengan proporsi penduduk sebesar 3,19 persen.

Pada tahun 2018 jumlah produksi padi di Kabupaten Tapin sebanyak 435.914 ton yang terdiri dari 420.439 ton padi sawah dan 15.475 ton padi ladang. Kecamatan penghasil padi sawah terbesar adalah Kecamatan Tapin Tengah yaitu sebanyak 97.213 ton sementara produsen padi ladang terbesar adalah Kecamatan Piani sebanyak 8.219 ton.

The population of Tapin Regency in 2018 reached 189.081 people. Residents of Binuang District became the largest contributor to the proportion of the population in South Kalimantan with 16,57 percent, while Piani Sub-district became the district with the least population in Tapin District with a proportion of population of 3,19 percent.

In 2018 the amount of rice production in Tapin Regency is 435.914tons consisting of 420.439 tons of rice paddy and 15.475 tons of field rice. The biggest rice producing sub-district is Tapin Tengah sub-district with 97.213 tons while the biggest rice field producer is Piani Sub-district with 8.219 tons.

Tabel 10.1.1 Jumlah Penduduk Menurut Kecamatan di Kabupaten Tapin, 2018
Table Population by Sub-District in tapin Regency, 2018

Kecamatan Sub-District	Penduduk Population
(1)	(2)
1 Binueang	31 341
2 Hatungun	9 056
3 Tapin Selatan	20 633
4 Salam Babaris	12 458
5 Tapin Tengah	19 399
6 Bungur	13 539
7 Piani	6 038
8 Lokpaikat	10 102
9 Tapin Utara	26 240
10 Bakarangan	9 568
11 Candi Laras Selatan	13 161
12 Candi Laras Utara	17 546
Kabupaten Tapin	189 081

Sumber/Source: Badan Pusat Statistik Kabupaten Tapin/Statistics of Tapin regency

Tabel 10.1.2 Produksi Padi Sawah dan Padi Ladang Menurut Kecamatan di Kabupaten Tapin, 2018
Production of Wetland Paddy and Dryland Paddy by Sub-District in Tapin Regency, 2018

Kecamatan	Padi Sawah (ton)	Padi Ladang (ton)
<i>Sub-District</i>	<i>Wetland Paddy</i>	<i>Dryland Paddy</i>
<i>(1)</i>	<i>(2)</i>	<i>(3)</i>
1 Binuang	20 938	1 440
2 Hatungun	3 866	3 370
3 Tapin Selatan	87 592	-
4 Salam Babaris	474	1 202
5 Tapin Tengah	97 213	-
6 Bungur	17 208	1 244
7 Piani	35	8 219
8 Lokpaikat	10 516	-
9 Tapin Utara	20 969	-
10 Bakarangan	34 981	-
11 Candi Laras Selatan	64 145	-
12 Candi Laras Utara	62 502	-
Kabupaten Tapin	420 439	15 475

Sumber/Source: Dinas Pertanian Kabupaten Tapin/ *Agricultural Service of Tapin Regency*



Sensus
Penduduk
2020

DATA

MENCERDASKAN BANGSA

— *Enlighten The Nation* —



**BADAN PUSAT STATISTIK
KABUPATEN TAPIN
BPS-STATISTICS OF TAPIN REGENCY**

Jl. Letjend Haryono MT Rantau 71111
Telp: (0517) 31035, Fax: (0517) 31035
Homepage: <http://tapinkab.bps.go.id> Email: bps6305@bps.go.id

ISBN 978-602-0724-17-1



9 786020 724171