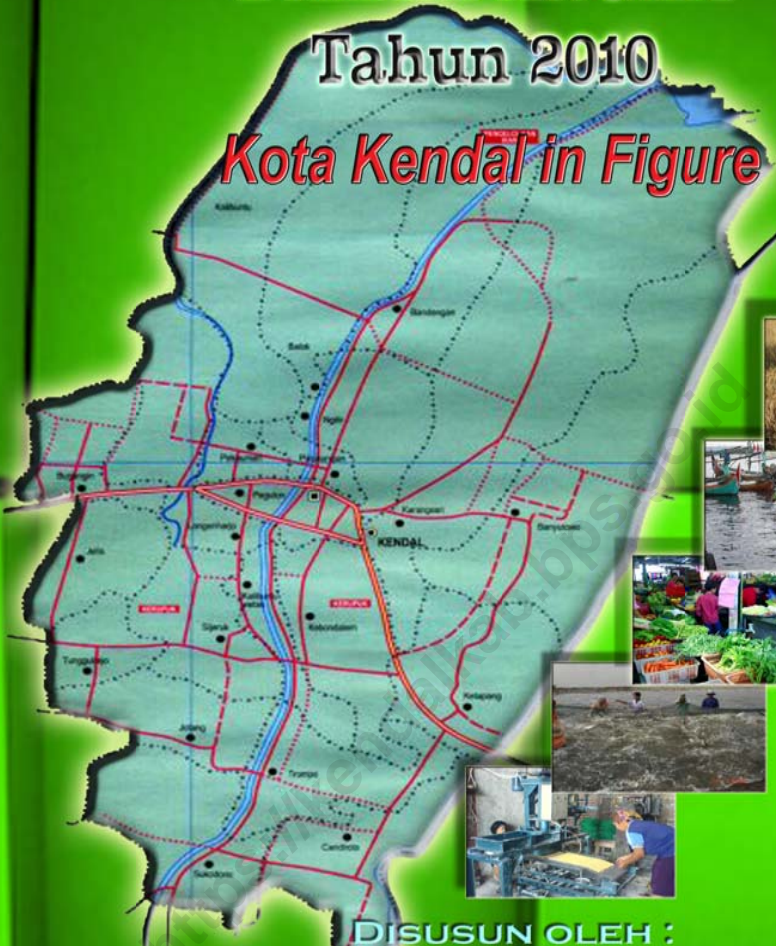


# KECAMATAN KOTA KENDAL DALAM ANGKA

Tahun 2010

*Kota Kendal in Figure*



DISUSUN OLEH :  
KOORDINATOR STATISTIK  
KECAMATAN KOTA KENDAL



Badan Pusat Statistik  
Kabupaten Kendal

## KATA SAMBUTAN

**Assalamu'alaikum Wr. Wb.**

Dengan memanjatkan puji syukur kehadiran Tuhan Yang Maha Esa dan ucapan terima kasih yang tak terhingga atas terbitnya buku "*KECAMATAN KOTA KENDAL DALAM ANGKA TAHUN 2010*" yang dikeluarkan oleh Koordinator Statistik Kecamatan Kota Kendal.

Buku ini merupakan sumber data dan informasi data terutama bagi penyusun perencanaan yang akurat dan komprehensif, dimana perencanaan merupakan salah satu fungsi manajemen yang sangat memerlukan dukungan data yang benar dan akurat.

Saya minta kepada segenap jajaran aparat pemerintah dan segenap komponen masyarakat Kecamatan Kota Kendal hendaknya buku ini dapat dijadikan sumber data dan informasi dalam pelaksanaan tugas baik di bidang pemerintahan, pembangunan, maupun kemasyarakatan di era globalisasi dan reformasi ini.

Semoga buku ini benar-benar dapat dimanfaatkan oleh semua pihak dalam rangka lebih memacu perkembangan di Kecamatan Kota Kendal.

**Wassalamu'alaikum Wr. Wb.**

Kota Kendal, Juni 2011.

Camat Kota Kendal

**Drs. S A P T O R O**

**Pembina Tk. I**

**NIP. 19580516 197911 1 001**

## KATA PENGANTAR

Berkat rahmat Tuhan Yang Maha Esa, publikasi “*KECAMATAN KOTA KENDAL DALAM ANGKA TAHUN 2010*” dapat tersaji. Publikasi ini merupakan publikasi yang diterbitkan setiap tahun secara berkesinambungan.

Mengingat keterbatasan kami, maka dalam penyajian ini mungkin belum memenuhi harapan bagi para konsumen data dikarenakan masih banyak kekurangannya. Namun demikian, kami sangat gembira karena dukungan dari berbagai pihak baik berupa data maupun informasi yang bisa memberikan gambaran yang sebenarnya.

Selanjutnya kami mengharapkan saran dan kritik berbagai pihak yang bersifat membangun guna kesempurnaan publikasi yang akan datang.

Penghargaan dan ucapan terima kasih kami sampaikan kepada:

1. Yang Terhormat Bapak Camat Kota Kendal
2. Yang Terhormat Bapak Kepala Dinas/Instansi di Kecamatan Kota Kendal

Semoga publikasi ini ada manfaatnya.

Kota Kendal, Juni 2011.  
Koordinator Statistik Kecamatan  
Kota Kendal

**BENNY GUNAWAN**  
**NIP. 19610506 198203 1 006**

## DAFTAR ISI

|  |  |    |
|--|--|----|
| Sambutan Camat Kota Kendal .....         | i  |    |
| Kata Pengantar .....                     | ii   |    |
| Daftar isi .....                         | iii  |    |
| Daftar Grafik .....                      | vi   |    |
| Letak Geografis .....                    | vii  |    |
| Peta Wilayah Kabupaten Kendal .....      | viii   |    |
| Peta Wilayah Kecamatan Kota Kendal ..... | ix   |    |
| <b>BAB I</b>                             | <b>GEOGRAFIS</b>   | 1  |
| Tabel 1.1                                | Luas Wilayah Dirinci Menurut Kelurahan .....                 | 2  |
| Tabel 1.2                                | Jarak Kelurahan ke Ibukota Kecamatan .....                   | 3  |
| Tabel 1.3                                | Luas Wilayah Dirinci Menurut Penggunaannya                   | 4  |
| Tabel 1.4                                | Luas Tanah Sawah Menurut Jenis Pengairannya .....            | 6  |
| Tabel 1.5                                | Luas Tanah Kering Menurut Jenisnya .....                     | 8  |
| Tabel 1.6                                | Banyaknya Hari Hujan .....                                   | 11 |
| Tabel 1.7                                | Banyaknya Curah Hujan .....                                  | 12 |
| <b>BAB II</b>                            | <b>PEMERINTAHAN</b>  | 13 |
| Tabel 2.1                                | Banyaknya Dusun/Dukuh, Rukun Warga, dan Rukun Tetangga ..... | 14 |
| Tabel 2.2                                | Banyaknya Balai Kelurahan Dan Kantor Kelurahan .....         | 15 |
| Tabel 2.3                                | Banyaknya Perangkat Kelurahan .....                          | 16 |
| Tabel 2.4                                | Banyaknya Surat Pemberitahuan Pajak Terdaftar .....          | 18 |
| Tabel 2.5                                | Pemasukan Pajak Bumi dan Bangunan .....                      | 19 |
| <b>BAB III</b>                           | <b>PENDUDUK</b>  | 20 |
| Tabel 3.1                                | Banyaknya Rumah Tangga dan Bangunan Tempat Tinggal .....     | 21 |
| Tabel 3.2                                | Kepadatan Rumah Tangga .....                                 | 22 |
| Tabel 3.3                                | Banyaknya Bangunan Tempat Tinggal Penduduk .....             | 23 |

|                |  |    |
|----------------|--|----|
| Tabel 3.4      | Banyaknya Penduduk Dirinci Menurut Jenis Kelamin .....                         | 24 |
| Tabel 3.5      | Kepadatan Penduduk Dirinci Per Kelurahan .....                                 | 25 |
| Tabel 3.6      | Sex Ratio Penduduk Laki-laki Terhadap Perempuan .....                          | 26 |
| Tabel 3.7      | Perkembangan Penduduk Per Tahun .....  | 27 |
| Tabel 3.8      | Banyaknya Penduduk Warga Negara Asing .....                                    | 28 |
| Tabel 3.9      | Banyaknya Penduduk Menurut Kelompok Umur dan Jenis Kelamin .....               | 29 |
| Tabel 3.10     | Banyaknya Penduduk Menurut Kelompok Umur dan Jenis Kelamin Per Kelurahan ..... | 31 |
| Tabel 3.11     | Banyaknya Penduduk Umur 5-6,7-12, 13-15... ..                                  | 41 |
| Tabel 3.12     | Banyaknya Mutasi penduduk .....  | 42 |
| Tabel 3.13     | Banyaknya Penduduk Di atas 5 Tahun Dirinci Menurut Pendidikan .....            | 42 |
| Tabel 3.14     | Banyaknya Penduduk Dirinci Menurut Mata Pencaharian .....                      | 43 |
| Tabel 3.15     | Banyaknya PUS Akseptor KB Aktif .....  | 45 |
| <b>BAB. IV</b> | <b>SOSIAL</b>  | 51 |
| Tabel 4.1      | Banyaknya Keluarga Menurut Tahapan .....                                       | 52 |
| Tabel 4.2      | Banyaknya Pemeluk Agama .....  | 53 |
| Tabel 4.3      | Banyaknya Tempat Ibadah .....  | 54 |
| Tabel 4.4      | Peserta Calon Jamaah Haji .....  | 55 |
| Tabel 4.5      | Banyaknya Ulama, Mubaligh, dan Khotib ....                                     | 56 |
| Tabel 4.6      | Banyaknya Nikah, Talak, Cerai dan Rujuk .....                                  | 57 |
| Tabel 4.7      | Banyaknya Sekolah TK, Murid, dan Guru .....                                    | 58 |
| Tabel 4.8      | Banyaknya Sekolah Dasar Negeri, Murid, dan Guru .....                          | 59 |
| Tabel 4.9      | Banyaknya Madrasah Ibtida'iyah, Murid, dan Guru .....                          | 60 |
| Tabel 4.10     | Banyaknya Sekolah Lanjutan Pertama Negeri, Murid, dan Guru .....               | 61 |
| Tabel 4.11     | Banyaknya Sekolah Lanjutan Pertama Swasta, Murid dan Guru .....                | 62 |
| Tabel 4.12     | Banyaknya Madrasah Tsanawiyah, Murid, dan Guru .....                           | 63 |

|               |   |    |
|---------------|---|----|
| Tabel 4.13    | Banyaknya Sekolah Lanjutan Atas Negeri, Murid Dan Guru .....            | 64 |
| Tabel 4.14    | Banyaknya Sekolah Lanjutan Atas Swasta, Murid Dan Guru .....            | 65 |
| Tabel 4.15    | Banyaknya Dokter, tenaga medis , Bidan, Dukun Bayi, Juru sunat .....    | 66 |
| Tabel 4.16    | Banyaknya Fasilitas Kesehatan .....                                     | 67 |
| Tabel 4.17    | Banyaknya Sarana Air Bersih .....                                       | 69 |
| Tabel 4.18    | Banyaknya Jamban Umum, Inpres Dan Swadaya .....                         | 70 |
| Tabel 4.19    | Banyaknya Penderita Cacat .....   | 71 |
| Tabel 4.20    | Banyaknya Anak Terlantar, Anak Nakal, Anak Jalanan, WTS Dan Waria ..... | 72 |
| Tabel 4.21    | Banyaknya Lapangan Olahraga .....                                       | 73 |
| <b>BAB V</b>  | <b>PERTANIAN</b>  | 74 |
| Tabel 5.1     | Luas Panen Dan Produksi Padi Sawah Dan Gogo .....                       | 75 |
| Tabel 5.2     | Luas Panen Dan Produksi Padi Dan Jagung ....                            | 76 |
| Tabel 5.3     | Produksi Tanaman Perdagangan .....                                      | 77 |
| Tabel 5.4     | Produksi Ikan .....   | 78 |
| Tabel 5.5     | Banyaknya Unggas .....  | 79 |
| Tabel 5.6     | Produksi Telur Unggas .....   | 81 |
| Tabel 5.7     | Banyaknya Ternak .....  | 82 |
| <b>BAB IV</b> | <b>PERHUBUNGAN</b>  | 84 |
| Tabel 6.1     | Banyaknya Sarana Angkutan Darat Kendaraan Bermotor .....                | 85 |
| Tabel 6.2     | Banyaknya Sarana Angkutan Darat Kendaraan Tidak Bermotor .....          | 86 |
| Tabel 6.3     | Jenis Permukaan, Kondisi, dan Kelas Jalan..                             | 87 |
| Tabel 6.4     | Banyaknya Jembatan Kelurahan .....                                      | 88 |
| Tabel 6.5     | Banyaknya Televisi, Radio, Listrik, PLN dan Telepon .....               | 89 |

## DAFTAR GRAFIK

|          |   |    |
|----------|---|----|
| Grafik 1 | Luas Wilayah Dirinci Menurut Penggunaan ....                        | 5  |
| Grafik 2 | Banyaknya Penduduk Menurut Kelompok<br>Umur dan Jenis Kelamin ..... | 31 |

<https://kendalkab.bps.go.id>

## LETAK GEOGRAFIS

1. Kecamatan Kota Kendal terletak dalam:

Kabupaten : Kendal  
Propinsi : Jawa Tengah

2. Batas-batas wilayah:

Sebelah utara : Laut Jawa  
Sebelah selatan : Kecamatan Pegandon  
Sebelah barat : Kecamatan Patebon  
Sebelah timur : Kecamatan Brangsong

3. Jarak dari Ibukota Kota Kendal ke beberapa kota:

Kota Propinsi Jawa Tengah : 29 Km  
Kota Kabupaten Kendal : 0 Km  
Kota Kecamatan Pegandon : 10 Km  
Kota Kecamatan Patebon : 5 Km  
Kota Kecamatan Brangsong : 5 Km

4. Ketinggian tanah:

Rata-rata ketinggian tanah : 0-4 m dpl

Suhu Udara  
Pagi/Siang hari : 31 °C  
Sore/Malam hari : 26 °C

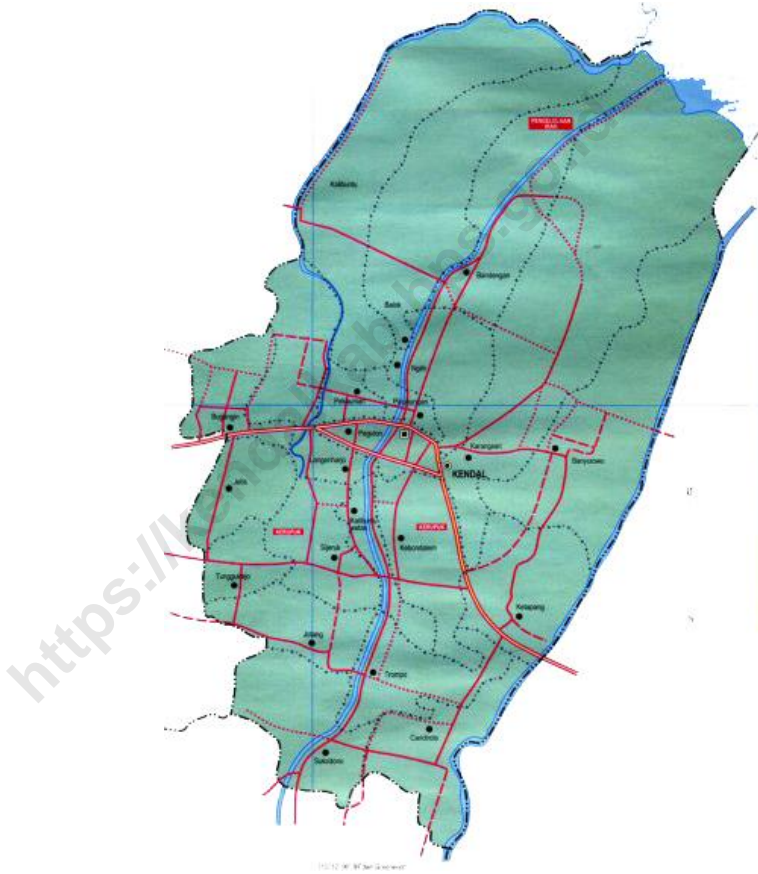
Bujur Timur : 109°54                      109°59  
Lintang Selatan : 6°32                      7°41



## PETA KABUPATEN KENDAL



## PETA KECAMATAN KOTA KENDAL



# BAB I .....GEOGRAFIS

Kecamatan Dalam Angka

**2010**

## **BAB. I GEOGRAFIS**

Kecamatan Kota Kendal merupakan satu dari 20 kecamatan di Kabupaten Kendal Propinsi Jawa Tengah, dengan wilayah sebelah utara berbatasan dengan Laut Jawa, sebelah selatan berbatasan dengan Kecamatan Pegandon, sebelah timur berbatasan dengan Kecamatan Brangsong dan sebelah barat berbatasan dengan Kecamatan Patebon, dengan ketinggian tanah antara 0-4 m dpl.

Luas wilayah Kecamatan Kota Kendal mencapai 27,49 Km<sup>2</sup>, yang sebagian besar digunakan sebagai lahan pertanian (tanah sawah, tanah tegalan & hutan ) yaitu mencapai 59,09 % dan sisanya 40,91 % digunakan untuk pekarangan ( lahan untuk bangunan dan halaman sekitar ), dan lain-lain.

Rata – rata curah hujan di wilayah Kecamatan Kota Kendal tahun 2010 sekitar 257 mm dengan rata – rata hari hujan adalah 15 hari.

**TABEL : 1.1**

**Luas Wilayah Kecamatan Kota Kendal  
Dirinci Menurut Kelurahan  
Tahun : 2010**

| <b>Kelurahan</b>   | <b>Luas<br/>(Km-2)</b> | <b>Persentase<br/>(%)</b> |
|--------------------|------------------------|---------------------------|
| <b>(1)</b>         | <b>(2)</b>             | <b>(3)</b>                |
| 01. Sukodono       | 1.18                   | 4.29                      |
| 02. Candirototo    | 1.08                   | 3.93                      |
| 03. Trompo         | 0.93                   | 3.38                      |
| 04. Jotang         | 0.96                   | 3.48                      |
| 05. Tunggulrejo    | 0.39                   | 1.42                      |
| 06. Sijeruk        | 1.08                   | 3.93                      |
| 07. Jetis          | 0.56                   | 2.04                      |
| 08. Bugangin       | 0.68                   | 2.47                      |
| 09. Langenharjo    | 1.45                   | 5.26                      |
| 10. Kalibuntuwetan | 3.02                   | 10.97                     |
| 11. Kebondalem     | 1.31                   | 4.77                      |
| 12. Ketapang       | 1.50                   | 5.46                      |
| 13. Banyutowo      | 3.05                   | 11.09                     |
| 14. Karangsari     | 4.03                   | 14.66                     |
| 15. Patukangan     | 0.13                   | 0.48                      |
| 16. Pegulon        | 0.23                   | 0.84                      |
| 17. Pekauman       | 0.36                   | 1.31                      |
| 18. Ngilir         | 1.05                   | 3.82                      |
| 19. Balok          | 2.54                   | 9.24                      |
| 20. Bandengan      | 1.97                   | 7.16                      |
| <b>Jumlah</b>      | <b>27.49</b>           | <b>100.00</b>             |

Sumber data : Kantor Kecamatan Kota Kendal  
Catatan :

**TABEL : 1.2**

**Jarak Kelurahan Ke Ibu Kota Kecamatan  
Kecamatan Kota Kendal  
Tahun : 2010**

---

| Kelurahan           | Jarak<br>(Km) |
|---------------------|---------------|
| (1)                 | (2)           |
| 01. Sukodono        | 3.50          |
| 02. Candirototo     | 2.70          |
| 03. Trompo          | 4.00          |
| 04. Jotang          | 2.70          |
| 05. Tunggulrejo     | 3.30          |
| 06. Sijeruk         | 2.00          |
| 07. Jetis           | 3.20          |
| 08. Bugangin        | 2.00          |
| 09. Langenharjo     | 1.20          |
| 10. Kalibuntu Wetan | 1.70          |
| 11. Kebondalem      | 2.10          |
| 12. Ketapang        | 2.20          |
| 13. Banyutowo       | 1.50          |
| 14. Karang Sari     | 0.30          |
| 15. Patukangan      | 0.40          |
| 16. Pegulon         | 0.70          |
| 17. Pekauman        | 0.80          |
| 18. Ngilir          | 1.70          |
| 19. Balok           | 2.20          |
| 20. Bandengan       | 3.50          |

---

**Sumber data : Kantor Kecamatan Kota Kendal**

**Catatan :**

**TABEL : 1.3**

**Luas Wilayah Kecamatan Kota Kendal  
Dirinci Menurut Penggunaan  
Tahun : 2010**

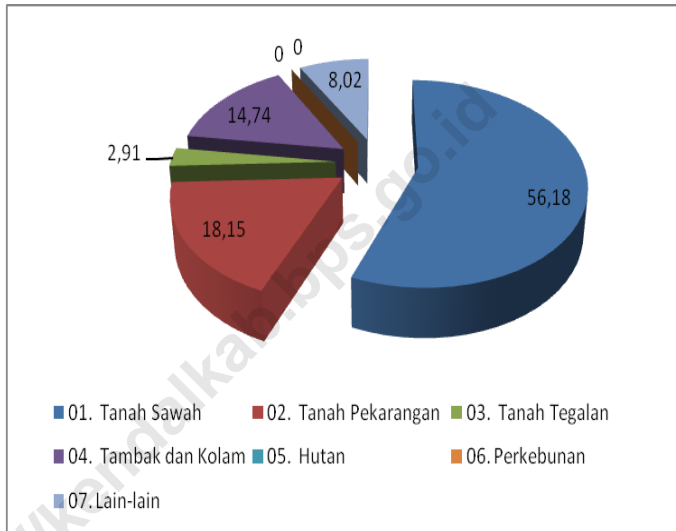
| Jenis<br>Penggunaan  | Luas<br>(Km-2) | Persentase<br>(%) |
|----------------------|----------------|-------------------|
| (1)                  | (2)            | (3)               |
| 01. Tanah Sawah      | 14.94          | 56.18             |
| 02. Tanah Pekarangan | 5.15           | 18.15             |
| 03. Tanah Tegalan    | 0.82           | 2.91              |
| 04. Tambak dan Kolam | 4.05           | 14.74             |
| 05. Hutan            | 0.00           | 0.00              |
| 06. Perkebunan       | 0.00           | 0.00              |
| 07. Lain-lain        | 2.53           | 8.02              |
| <b>Jumlah</b>        | <b>27.49</b>   | <b>100.00</b>     |

**Sumber data : Statistik Kecamatan Kota Kendal**

**Catatan :**

**GRAFIK : 1**

**Luas Wilayah Kecamatan Kota Kendal  
Dirinci Menurut Penggunaan  
Tahun : 2010**



**Sumber data : Statistik Kecamatan Kota Kendal**

**Catatan :**



**TABEL : 1.4****Luas Tanah Sawah Menurut Jenis Pengairannya  
Kecamatan Kota Kendal Tahun : 2010**

| <b>Kelurahan</b>   | <b>Teknis<br/>( Ha )</b> | <b>Setengah<br/>Teknis<br/>( Ha )</b> | <b>Non<br/>Teknis<br/>( Ha )</b> |
|--------------------|--------------------------|---------------------------------------|----------------------------------|
| <b>(1)</b>         | <b>(2)</b>               | <b>(3)</b>                            | <b>(4)</b>                       |
| 01. Sukodono       | 17.50                    | 38.80                                 | 15.50                            |
| 02. Candirotto     | 27.10                    | 0.00                                  | 29.60                            |
| 03. Trompo         | 51.00                    | 0.00                                  | 0.00                             |
| 04. Jotang         | 67.80                    | 0.00                                  | 0.00                             |
| 05. Tunggulrejo    | 32.30                    | 0.00                                  | 0.00                             |
| 06. Sijeruk        | 75.10                    | 0.00                                  | 0.00                             |
| 07. Jetis          | 0.00                     | 44.30                                 | 0.00                             |
| 08. Bugangin       | 49.00                    | 0.00                                  | 0.00                             |
| 09. Langenharjo    | 10.00                    | 35.20                                 | 0.00                             |
| 10. Kalibuntuwetan | 131.00                   | 0.00                                  | 0.00                             |
| 11. Kebondalem     | 82.80                    | 0.00                                  | 0.00                             |
| 12. Ketapang       | 95.00                    | 0.00                                  | 0.00                             |
| 13. Banyutowo      | 201.00                   | 0.00                                  | 0.00                             |
| 14. Karangsari     | 227.00                   | 0.00                                  | 0.00                             |
| 15. Patukangan     | 0.00                     | 0.00                                  | 0.00                             |
| 16. Pegulon        | 0.00                     | 0.00                                  | 0.00                             |
| 17. Pekauman       | 21.90                    | 0.00                                  | 0.00                             |
| 18. Ngilir         | 62.50                    | 0.00                                  | 0.00                             |
| 19. Balok          | 86.00                    | 0.00                                  | 27.20                            |
| 20. Bandengan      | 66.20                    | 0.00                                  | 0.00                             |
| <b>Jumlah 2010</b> | <b>1,303.20</b>          | <b>118.30</b>                         | <b>72.30</b>                     |
| <b>2009</b>        | <b>1,303.20</b>          | <b>118.30</b>                         | <b>72.30</b>                     |
| <b>2008</b>        | <b>1,303.20</b>          | <b>118.30</b>                         | <b>72.30</b>                     |

**Sumber data : Monografi Kelurahan****Catatan :**

**TABEL : 1.4 (Lanjutan)****Luas Tanah Sawah Menurut Jenis Pengairannya  
Kecamatan Kota Kendal****Tahun : 2010**

| <b>Kelurahan</b>   | <b>Tadah<br/>Hujan<br/>Diusahakan<br/>( Ha )</b> | <b>Jumlah<br/>( Ha )</b> |
|--------------------|--|--------------------------|
| <b>(1)</b>         | <b>(5)</b>                                       | <b>(6)</b>               |
| 01. Sukodono       | 71.80  | 71.80                    |
| 02. Candiroto      | 56.70  | 56.70                    |
| 03. Trompo         | 51.00  | 51.00                    |
| 04. Jotang         | 67.80  | 67.80                    |
| 05. Tunggulrejo    | 32.30  | 32.30                    |
| 06. Sijeruk        | 75.10  | 75.10                    |
| 07. Jetis          | 44.30  | 44.30                    |
| 08. Bugangin       | 49.00  | 49.00                    |
| 09. Langenharjo    | 45.20  | 45.20                    |
| 10. Kalibuntuwetan | 131.00   | 131.00                   |
| 11. Kebondalem     | 82.80  | 82.80                    |
| 12. Ketapang       | 95.00  | 95.00                    |
| 13. Banyutowo      | 201.00   | 201.00                   |
| 14. Karang Sari    | 227.00   | 227.00                   |
| 15. Patukangan     | 0.00   | 0.00                     |
| 16. Pegulon        | 0.00   | 0.00                     |
| 17. Pekauman       | 21.90  | 21.90                    |
| 18. Ngilir         | 62.50  | 62.50                    |
| 19. Balok          | 113.20   | 113.20                   |
| 20. Bandengan      | 66.20  | 66.20                    |
| <b>Jumlah 2010</b> | <b>1,493.80</b>                                  | <b>1,493.80</b>          |
| <b>2009</b>        | <b>1,493.80</b>                                  | <b>1,493.80</b>          |
| <b>2008</b>        | <b>1,493.80</b>                                  | <b>1,493.80</b>          |

**Sumber data : Monografi Kelurahan****Catatan:**

**TABEL : 1.5**

**Luas Tanah Kering Dirinci Menurut Jenisnya  
Kecamatan Kota Kendal  
Tahun : 2010**

| <b>Kelurahan</b>   | <b>Peka-<br/>rangan<br/>( Ha )</b> | <b>Tega-<br/>lan<br/>(Ha)</b> | <b>Penggem-<br/>balaan<br/>( Ha )</b> | <b>Tam-<br/>bak<br/>( Ha )</b> |
|--------------------|------------------------------------|-------------------------------|---------------------------------------|--------------------------------|
| <b>(1)</b>         | <b>(1)</b>                         | <b>(2)</b>                    | <b>(3)</b>                            | <b>(4)</b>                     |
| 01. Sukodono       | 20.00                              | 21.40                         | 0.00                                  | 0.00                           |
| 02. Candiroto      | 38.08                              | 12.30                         | 0.00                                  | 0.00                           |
| 03. Trompo         | 35.00                              | 0.00                          | 0.00                                  | 0.00                           |
| 04. Jotang         | 23.24                              | 0.00                          | 0.00                                  | 0.00                           |
| 05. Tunggulrejo    | 6.20                               | 0.00                          | 0.00                                  | 0.00                           |
| 06. Sijeruk        | 26.30                              | 0.00                          | 0.00                                  | 0.00                           |
| 07. Jetis          | 8.60                               | 0.00                          | 0.00                                  | 0.00                           |
| 08. Bugangin       | 13.00                              | 0.00                          | 0.00                                  | 0.00                           |
| 09. Langenharjo    | 82.62                              | 0.00                          | 0.00                                  | 0.00                           |
| 10. Kalibuntuwetan | 21.20                              | 38.70                         | 0.00                                  | 76.60                          |
| 11. Kebondalem     | 10.60                              | 0.00                          | 0.00                                  | 0.00                           |
| 12. Ketapang       | 30.50                              | 0.00                          | 0.00                                  | 0.00                           |
| 13. Banyutowo      | 38.50                              | 0.00                          | 0.00                                  | 37.00                          |
| 14. Karang Sari    | 50.20                              | 0.00                          | 0.00                                  | 100.0                          |
| 15. Patukangan     | 12.00                              | 0.20                          | 0.00                                  | 0.00                           |
| 16. Pegulon        | 17.00                              | 0.00                          | 0.00                                  | 0.00                           |
| 17. Pekauman       | 13.34                              | 0.00                          | 0.00                                  | 0.00                           |
| 18. Ngilir         | 38.20                              | 0.00                          | 0.00                                  | 0.00                           |
| 19. Balok          | 10.40                              | 0.00                          | 0.00                                  | 104.00                         |
| 20. Bandengan      | 20.20                              | 0.00                          | 0.00                                  | 87.70                          |
| <b>Jumlah 2010</b> | <b>515.17</b>                      | <b>81.60</b>                  | <b>0.00</b>                           | <b>405.30</b>                  |
| <b>2009</b>        | <b>515.17</b>                      | <b>81.60</b>                  | <b>0.00</b>                           | <b>405.30</b>                  |
| <b>2008</b>        | <b>515.17</b>                      | <b>81.60</b>                  | <b>0.00</b>                           | <b>405.30</b>                  |

**Sumber data : Monografi Kelurahan**

**Catatan:**

**TABEL : 1.5 (Lanjutan)****Luas Tanah Kering Dirinci Menurut Jenisnya  
Kecamatan Kota Kendal****Tahun : 2010**

| <b>Kelurahan</b>   | <b>Kolam</b>  | <b>Hutan</b>  |               |
|--------------------|---------------|---------------|---------------|
|                    |               | <b>Rakyat</b> | <b>Negara</b> |
| <b>(1)</b>         | <b>( Ha )</b> | <b>( Ha )</b> | <b>( Ha )</b> |
| <b>(1)</b>         | <b>(6)</b>    | <b>(7)</b>    | <b>(8)</b>    |
| 01. Sukodono       | 0.00          | 0.00          | 0.00          |
| 02. Candirot       | 0.00          | 0.00          | 0.00          |
| 03. Trompo         | 0.00          | 0.00          | 0.00          |
| 04. Jotang         | 0.00          | 0.00          | 0.00          |
| 05. Tunggulrejo    | 0.00          | 0.00          | 0.00          |
| 06. Sijeruk        | 0.00          | 0.00          | 0.00          |
| 07. Jetis          | 0.00          | 0.00          | 0.00          |
| 08. Bugangin       | 0.00          | 0.00          | 0.00          |
| 09. Langenharjo    | 0.00          | 0.00          | 0.00          |
| 10. Kalibuntuwetan | 0.00          | 0.00          | 0.00          |
| 11. Kebondalem     | 0.00          | 0.00          | 0.00          |
| 12. Ketapang       | 0.00          | 0.00          | 0.00          |
| 13. Banyutowo      | 0.00          | 0.00          | 0.00          |
| 14. Karang Sari    | 0.00          | 0.00          | 0.00          |
| 15. Patukangan     | 0.00          | 0.00          | 0.00          |
| 16. Pegulon        | 0.00          | 0.00          | 0.00          |
| 17. Pekauman       | 0.00          | 0.00          | 0.00          |
| 18. Ngilir         | 0.00          | 0.00          | 0.00          |
| 19. Balok          | 0.00          | 0.00          | 0.00          |
| 20. Bandengan      | 0.00          | 0.00          | 0.00          |
| <b>Jumlah 2010</b> | <b>0.00</b>   | <b>0.00</b>   | <b>0.00</b>   |
| <b>2009</b>        | <b>0.00</b>   | <b>0.00</b>   | <b>0.00</b>   |
| <b>2008</b>        | <b>0.00</b>   | <b>0.00</b>   | <b>0.00</b>   |

**Sumber data : Monografi Kelurahan****Catatan :**

**TABEL : 1.5 (Lanjutan)****Luas Tanah Kering Dirinci Menurut Jenisnya  
Kecamatan Kota Kendal****Tahun 2010**

| Kelurahan          | Perkebunan       |                | Lain-<br>lain<br>( Ha ) | Jumlah<br>( Ha ) |
|--------------------|------------------|----------------|-------------------------|------------------|
|                    | Rakyat<br>( Ha ) | Negara<br>(Ha) |                         |                  |
| (1)                | (9)              | (10)           | (11)                    | (12)             |
| 01. Sukodono       | 0.00             | 0.00           | 4.60                    | 46.00            |
| 02. Candirototo    | 0.00             | 0.00           | 0.92                    | 51.30            |
| 03. Trompo         | 0.00             | 0.00           | 7.00                    | 42.00            |
| 04. Jotang         | 0.00             | 0.00           | 4.70                    | 27.94            |
| 05. Tunggulrejo    | 0.00             | 0.00           | 0.50                    | 6.70             |
| 06. Sijeruk        | 0.00             | 0.00           | 6.60                    | 32.90            |
| 07. Jetis          | 0.00             | 0.00           | 3.10                    | 11.70            |
| 08. Bugangin       | 0.00             | 0.00           | 6.00                    | 19.00            |
| 09. Langenharjo    | 0.00             | 0.00           | 16.90                   | 99.52            |
| 10. Kalibuntuwetan | 0.00             | 0.00           | 34.10                   | 170.60           |
| 11. Kebondalem     | 0.00             | 0.00           | 37.60                   | 48.20            |
| 12. Ketapang       | 0.00             | 0.00           | 15.50                   | 55.00            |
| 13. Banyutowo      | 0.00             | 0.00           | 28.40                   | 103.90           |
| 14. Karangsari     | 0.00             | 0.00           | 25.90                   | 176.10           |
| 15. Patukangan     | 0.00             | 0.00           | 1.00                    | 13.20            |
| 16. Pegulon        | 0.00             | 0.00           | 6.00                    | 23.00            |
| 17. Pekauman       | 0.00             | 0.00           | 0.76                    | 14.10            |
| 18. Ngilir         | 0.00             | 0.00           | 4.30                    | 42.50            |
| 19. Balok          | 0.00             | 0.00           | 26.30                   | 140.70           |
| 20. Bandengan      | 0.00             | 0.00           | 22.70                   | 130.60           |
| <b>Jumlah 2010</b> | <b>0.00</b>      | <b>0.00</b>    | <b>252.88</b>           | <b>1,254.95</b>  |
| 2009               | 0.00             | 0.00           | 252.88                  | 1,254.95         |
| 2008               | 0.00             | 0.00           | 252.88                  | 1,254.95         |

**Sumber data : Monografi Kelurahan****Catatan:**

**TABEL : 1.6****Banyaknya Hari Hujan  
Kecamatan Kota Kendal***Tahun : 2007 - 2010*

| <b>Bulan</b>         | <b>2007</b> | <b>2008</b> | <b>2009</b> | <b>2010</b> |
|----------------------|-------------|-------------|-------------|-------------|
| <b>(1)</b>           | <b>(2)</b>  | <b>(3)</b>  | <b>(4)</b>  | <b>(5)</b>  |
| <b>01. Januari</b>   | <b>8</b>    | <b>13</b>   | <b>17</b>   | <b>20</b>   |
| <b>02. Pebruari</b>  | <b>14</b>   | <b>22</b>   | <b>16</b>   | <b>14</b>   |
| <b>03. Maret</b>     | <b>8</b>    | <b>6</b>    | <b>4</b>    | <b>18</b>   |
| <b>04. April</b>     | <b>8</b>    | <b>6</b>    | <b>8</b>    | <b>12</b>   |
| <b>05. Mei</b>       | <b>5</b>    | <b>5</b>    | <b>9</b>    | <b>15</b>   |
| <b>06. Juni</b>      | <b>5</b>    | <b>4</b>    | <b>5</b>    | <b>4</b>    |
| <b>07. Juli</b>      | <b>0</b>    | <b>0</b>    | <b>1</b>    | <b>6</b>    |
| <b>08. Agustus</b>   | <b>1</b>    | <b>1</b>    | <b>0</b>    | <b>11</b>   |
| <b>09. September</b> | <b>0</b>    | <b>3</b>    | <b>0</b>    | <b>15</b>   |
| <b>10. Oktober</b>   | <b>6</b>    | <b>7</b>    | <b>0</b>    | <b>22</b>   |
| <b>11. Nopember</b>  | <b>12</b>   | <b>11</b>   | <b>5</b>    | <b>26</b>   |
| <b>12. Desember</b>  | <b>9</b>    | <b>14</b>   | <b>5</b>    | <b>21</b>   |
| <b>Jumlah</b>        | <b>76</b>   | <b>92</b>   | <b>70</b>   | <b>184</b>  |
| <b>Rata-rata</b>     | <b>6</b>    | <b>8</b>    | <b>6</b>    | <b>15</b>   |

**Sumber Data : Stasiun UPTD Pengairan Kecamatan Kota Kendal  
Catatan :**

**TABEL : 1.7****Banyaknya Curah Hujan  
Kecamatan Kota Kendal****Tahun : 2007 - 2010**

| <b>Bulan</b>         | <b>2007</b>  | <b>2008</b> | <b>2009</b>  | <b>2010</b>  |
|----------------------|--------------|-------------|--------------|--------------|
| <b>(1)</b>           | <b>(2)</b>   | <b>(3)</b>  | <b>(4)</b>   | <b>(5)</b>   |
| <b>01. Januari</b>   | 152          | 72          | 563          | 481          |
| <b>02. Pebruari</b>  | 277          | 133         | 873          | 200          |
| <b>03. Maret</b>     | 209          | 51          | 55           | 374          |
| <b>04. April</b>     | 413          | 42          | 181          | 306          |
| <b>05. Mei</b>       | 94           | 15          | 161          | 237          |
| <b>06. Juni</b>      | 57           | 19          | 112          | 192          |
| <b>07. Juli</b>      | 0            | 0           | 32           | 59           |
| <b>08. Agustus</b>   | 13           | 8           | 0            | 135          |
| <b>09. September</b> | 0            | 13          | 0            | 155          |
| <b>10. Oktober</b>   | 65           | 73          | 0            | 313          |
| <b>11. Nopember</b>  | 129          | 45          | 63           | 149          |
| <b>12. Desember</b>  | 281          | 59          | 104          | 480          |
| <b>Jumlah</b>        | <b>1,690</b> | <b>530</b>  | <b>2,144</b> | <b>3.081</b> |
| <b>Rata-rata</b>     | <b>141</b>   | <b>44</b>   | <b>179</b>   | <b>257</b>   |

**Sumber Data : Stasiun UPTD Pengairan Kecamatan Kota Kendal**  
**Catatan :**

# BAB II

# .....PEMERINTAHAN

Kecamatan Dalam Angka

2010



## **BAB. II PEMERINTAHAN**

Kecamatan Kota Kendal terdiri dari 20 Kelurahan, dengan jumlah Dusun/dukuh sebanyak 16 dusun. Jumlah Rukun Warga sebanyak 82 RW dan jumlah Rukun Tetangga sebanyak 346 RT

Banyaknya Surat Pemberitahuan Pajak Terdaftar pada tahun 2010 sebanyak 22.079 orang, mengalami kenaikan sebesar 0,58 persen dibanding tahun 2009 dengan Baku PBB sebesar RP. 1.452.896,- dan realisasi penerimaan PBB sebesar RP. 1.132.970,- atau sebesar 77,98 persen dari Baku PBB.

**TABEL : 2.1**

**Banyaknya Dusun/Dukuh, Rukun Warga Dan Rukun Tetangga  
Kecamatan Kota Kendal  
Tahun : 2010**

| Kelurahan          | Dusun/<br>Dukuh | Rukun<br>Warga | Rukun<br>Tetangga |
|--------------------|-----------------|----------------|-------------------|
| (1)                | (2)             | (3)            | (4)               |
| 01. Sukodono       | 0               | 3              | 12                |
| 02. Candirototo    | 0               | 4              | 18                |
| 03. Trompo         | 0               | 3              | 16                |
| 04. Jotang         | 3               | 3              | 10                |
| 05. Tunggulrejo    | 0               | 1              | 7                 |
| 06. Sijeruk        | 0               | 4              | 17                |
| 07. Jetis          | 0               | 2              | 6                 |
| 08. Bugangin       | 0               | 2              | 10                |
| 09. Langenharjo    | 0               | 11             | 51                |
| 10. Kalibuntuwetan | 1               | 3              | 13                |
| 11. Kebondalem     | 0               | 6              | 30                |
| 12. Ketapang       | 8               | 8              | 26                |
| 13. Banyutowo      | 0               | 5              | 11                |
| 14. Karang Sari    | 4               | 5              | 26                |
| 15. Patukangan     | 0               | 3              | 12                |
| 16. Pegulon        | 0               | 8              | 19                |
| 17. Pekauman       | 0               | 3              | 8                 |
| 18. Ngilir         | 0               | 3              | 18                |
| 19. Balok          | 0               | 1              | 6                 |
| 20. Bandengan      | 0               | 4              | 30                |
| <b>Jumlah 2010</b> | <b>16</b>       | <b>82</b>      | <b>346</b>        |
| 2009               | 16              | 82             | 345               |
| 2008               | 0               | 74             | 318               |

Sumber data : Kantor Kecamatan Kota Kendal

Catatan :

**TABEL : 2.2.**

**Banyaknya Balai Kelurahan Dan Kantor Kelurahan  
Kecamatan Kota Kendal  
Tahun : 2010**

| Kelurahan          | Balai<br>Kelurahan | Kantor<br>Kelurahan |
|--------------------|--------------------|---------------------|
| (1)                | (2)                | (3)                 |
| 01. Sukodono       | 1                  | 1                   |
| 02. Candiroto      | 1                  | 1                   |
| 03. Trompo         | 1                  | 1                   |
| 04. Jotang         | 1                  | 1                   |
| 05. Tunggulrejo    | 1                  | 1                   |
| 06. Sijeruk        | 1                  | 1                   |
| 07. Jetis          | 1                  | 1                   |
| 08. Bugangin       | 1                  | 1                   |
| 09. Langenharjo    | 1                  | 1                   |
| 10. Kalibuntuwetan | 1                  | 1                   |
| 11. Kebondalem     | 1                  | 1                   |
| 12. Ketapang       | 1                  | 1                   |
| 13. Banyutowo      | 1                  | 1                   |
| 14. Karang Sari    | 1                  | 1                   |
| 15. Patukangan     | 1                  | 1                   |
| 16. Pegulon        | 1                  | 1                   |
| 17. Pekauman       | 1                  | 1                   |
| 18. Ngilir         | 1                  | 1                   |
| 19. Balok          | 1                  | 1                   |
| 20. Bandengan      | 1                  | 1                   |
| <b>Jumlah</b>      | <b>20</b>          | <b>20</b>           |

**Sumber data : Kantor Kecamatan Kota Kendal**

**Catatan :**

TABEL : 2.3

**Banyaknya Perangkat Kelurahan  
Kecamatan Kota Kendal  
Tahun : 2010**

| Kelurahan          | Kepala Kelurahan |          | Sekretaris Kelurahan |          | Kasi Pemerintahan |          | Kasi Trantib |          |
|--------------------|------------------|----------|----------------------|----------|-------------------|----------|--------------|----------|
|                    | L                | P        | L                    | P        | L                 | P        | L            | P        |
| (1)                | (2)              | (3)      | (4)                  | (5)      | (6)               | (7)      | (8)          | (9)      |
| 01. Sukodono       | 1                | 0        | 1                    | 0        | 0                 | 1        | 1            | 0        |
| 02. Candiroto      | 1                | 0        | 1                    | 0        | 1                 | 0        | 1            | 0        |
| 03. Trompo         | 1                | 0        | 0                    | 1        | 1                 | 0        | 1            | 0        |
| 04. Jotang         | 1                | 0        | 1                    | 0        | 0                 | 1        | 0            | 0        |
| 05. Tunggulrejo    | 1                | 0        | 0                    | 1        | 1                 | 0        | 0            | 0        |
| 06. Sijeruk        | 1                | 0        | 1                    | 0        | 0                 | 1        | 1            | 0        |
| 07. Jetis          | 1                | 0        | 0                    | 1        | 1                 | 0        | 1            | 0        |
| 08. Bugangin       | 0                | 1        | 1                    | 0        | 0                 | 1        | 1            | 0        |
| 09. Langenharjo    | 1                | 0        | 1                    | 0        | 1                 | 0        | 1            | 0        |
| 10. Kalibuntuwetan | 1                | 0        | 1                    | 0        | 1                 | 0        | 1            | 0        |
| 11. Kebondalem     | 1                | 0        | 0                    | 1        | 0                 | 1        | 1            | 0        |
| 12. Ketapang       | 1                | 0        | 1                    | 0        | 1                 | 0        | 0            | 0        |
| 13. Banyutowo      | 1                | 0        | 1                    | 0        | 1                 | 0        | 0            | 0        |
| 14. Karangsari     | 1                | 0        | 0                    | 1        | 0                 | 1        | 1            | 0        |
| 15. Patukangan     | 1                | 0        | 0                    | 1        | 1                 | 0        | 1            | 0        |
| 16. Pegulon        | 1                | 0        | 1                    | 0        | 0                 | 1        | 1            | 0        |
| 17. Pekauman       | 1                | 0        | 1                    | 0        | 0                 | 1        | 1            | 0        |
| 18. Ngilir         | 1                | 0        | 1                    | 0        | 1                 | 0        | 1            | 0        |
| 19. Balok          | 1                | 0        | 1                    | 0        | 0                 | 1        | 1            | 0        |
| 20. Bandengan      | 1                | 0        | 1                    | 0        | 1                 | 0        | 1            | 0        |
| <b>Jumlah 2010</b> | <b>19</b>        | <b>1</b> | <b>14</b>            | <b>6</b> | <b>11</b>         | <b>9</b> | <b>16</b>    | <b>0</b> |

Sumber data : Kantor Kecamatan Kota Kendal

Catatan :

**TABEL: 2.3 (Lanjutan)**

**Banyaknya Perangkat Kelurahan  
Kecamatan Kota Kendal  
Tahun : 2010**

| Kelurahan          | Kasi<br>Pembangunan |      | Kasi Kesos |      | Jumlah |      |
|--------------------|---------------------|------|------------|------|--------|------|
|                    | L                   | P    | L          | P    | L      | P    |
| (1)                | (10)                | (11) | (12)       | (13) | (14)   | (15) |
| 01. Sukodono       | 1                   | 0    | 0          | 0    | 4      | 1    |
| 02. Candirototo    | 1                   | 0    | 1          | 0    | 6      | 0    |
| 03. Trompo         | 1                   | 0    | 0          | 1    | 4      | 2    |
| 04. Jotang         | 0                   | 1    | 0          | 1    | 2      | 3    |
| 05. Tunggulrejo    | 1                   | 0    | 0          | 1    | 3      | 2    |
| 06. Sijeruk        | 1                   | 0    | 0          | 1    | 4      | 2    |
| 07. Jetis          | 0                   | 1    | 0          | 1    | 3      | 3    |
| 08. Bugangin       | 1                   | 0    | 0          | 1    | 3      | 3    |
| 09. Langenharjo    | 1                   | 0    | 0          | 1    | 5      | 1    |
| 10. Kalibuntuwetan | 0                   | 0    | 1          | 0    | 5      | 0    |
| 11. Kebondalem     | 0                   | 1    | 0          | 1    | 2      | 3    |
| 12. Ketapang       | 0                   | 1    | 0          | 1    | 3      | 2    |
| 13. Banyutowo      | 0                   | 1    | 1          | 0    | 4      | 1    |
| 14. Karangari      | 1                   | 0    | 0          | 1    | 3      | 3    |
| 15. Patukangan     | 0                   | 0    | 0          | 1    | 3      | 2    |
| 16. Pegulon        | 1                   | 0    | 0          | 1    | 4      | 2    |
| 17. Pekauman       | 0                   | 0    | 0          | 1    | 3      | 2    |
| 18. Ngilir         | 1                   | 0    | 0          | 1    | 5      | 1    |
| 19. Balok          | 0                   | 0    | 0          | 1    | 3      | 2    |
| 20. Bandengan      | 1                   | 0    | 0          | 1    | 5      | 1    |

**Jumlah 2010    11    5    3    16    74    36**

**Sumber data : Kantor Kecamatan Kota Kendal**

**Catatan :**

**TABEL : 2.4**

**Banyaknya Surat Pemberitahuan Pajak Terdaftar  
Kecamatan Kota Kendal  
Tahun : 2010**

| Kelurahan          | Banyaknya<br>Surat Pemberitahuan Pajak<br>Terdaftar |
|--------------------|---|
| (1)                | (2)   |
| 01. Sukodono       | 1.233   |
| 02. Candiroti      | 1.324   |
| 03. Trompo         | 1.348   |
| 04. Jotang         | 1.121   |
| 05. Tunggulrejo    | 360   |
| 06. Sijeruk        | 1.310   |
| 07. Jetis          | 569   |
| 08. Bugangin       | 763   |
| 09. Langenharjo    | 2.336   |
| 10. Kalibuntuwetan | 1.091   |
| 11. Kebondalem     | 1.871   |
| 12. Ketapang       | 1.452   |
| 13. Banyutowo      | 1.860   |
| 14. Karang Sari    | 1.901   |
| 15. Patukangan     | 468   |
| 16. Pegulon        | 626   |
| 17. Pekauman       | 248   |
| 18. Ngilir         | 801   |
| 19. Balok          | 554   |
| 20. Bandengan      | 843   |
| <b>Jumlah 2010</b> | <b>22.079</b>                                       |
| <b>2009</b>        | <b>21,951</b>                                       |
| <b>2008</b>        | <b>21,715</b>                                       |

Sumber data : Kantor Kecamatan Kota Kendal

Catatan :

TABEL : 2.5

**Pemasukan Pajak Bumi Dan Bangunan  
Kecamatan Kota Kendal  
Tahun : 2010**

| Kelurahan          | Target<br>(000,-) | Pemasukan<br>PBB<br>(000,-) | Persentase<br>PBB<br>( % ) |
|--------------------|-------------------|-----------------------------|----------------------------|
| (1)                | (2)               | (3)                         | (4)                        |
| 01. Sukodono       | 60.548            | 52.588                      | 87                         |
| 02. Candiroto      | 39.877            | 37.807                      | 95                         |
| 03. Trompo         | 60.865            | 41.135                      | 68                         |
| 04. Jotang         | 42.232            | 33.876                      | 80                         |
| 05. Tunggulrejo    | 19.928            | 19.928                      | 100                        |
| 06. Sijeruk        | 63.508            | 46.986                      | 74                         |
| 07. Jetis          | 27.447            | 27.447                      | 100                        |
| 08. Bugangin       | 42.095            | 42.095                      | 100                        |
| 09. Langenharjo    | 155.582           | 118.239                     | 76                         |
| 10. Kalibuntuwetan | 93.146            | 69.874                      | 75                         |
| 11. Kebondalem     | 139.351           | 110.444                     | 79                         |
| 12. Ketapang       | 116.523           | 94.156                      | 81                         |
| 13. Banyutowo      | 69.931            | 62.308                      | 80                         |
| 14. Karangsari     | 153.569           | 91.322                      | 59                         |
| 15. Patukangan     | 50.016            | 50.016                      | 100                        |
| 16. Pegulon        | 110.414           | 87.706                      | 79                         |
| 17. Pekauman       | 45.168            | 38.484                      | 85                         |
| 18. Ngilir         | 55.770            | 40.620                      | 73                         |
| 19. Balok          | 58.613            | 49.006                      | 84                         |
| 20. Bandengan      | 48.312            | 18.934                      | 39                         |
| <b>Jumlah 2010</b> | <b>1.452.896</b>  | <b>1.132.970</b>            | <b>78</b>                  |
| 2009               | 1.417.808         | 1.155.108                   | 81                         |
| 2008               | 1.071.804         | 1.071.804                   | 100                        |

Sumber data : Kantor Kecamatan Kota Kendal

Catatan :

# BAB III

# .....PENDUDUK

Kecamatan Dalam Angka

2010



### **BAB. III PENDUDUK**

Jumlah penduduk Kecamatan Kota Kendal tahun 2010 sebanyak 55.800 jiwa, terdiri dari 27.776 (49,78 persen) laki – laki dan 28.024 (50,22 persen) perempuan. Jumlah penduduk terbesar adalah Kelurahan Langenharjo sebanyak 6.840 jiwa (12,26 persen) dari total jumlah penduduk Kecamatan Kota Kendal. Sedangkan jumlah penduduk yang paling sedikit adalah Kelurahan Tunggulrejo dengan jumlah penduduk 791 (1,42 persen) dari total jumlah penduduk Kecamatan Kota Kendal.

Pertumbuhan penduduk di Kecamatan Kota Kendal tahun 2010 sebesar 0,27 persen. Pertumbuhan penduduk ini terjadi karena adanya mutasi penduduk (Lahir, Mati, Pindah dan Datang).

Jumlah penduduk menurut kelompok umur terbanyak berada pada strata 40 - 49 tahun dengan jumlah sebanyak 8.552 jiwa sedangkan jumlah penduduk terkecil berada pada strata kelompok umur 60 tahun ke atas yaitu sebesar 4.171 jiwa.

Mata pencaharian penduduk Kecamatan Kota Kendal sebagian besar ada di sektor pertanian, urutan kedua dan ketiga adalah sektor Industri pengolahan dan sektor perdagangan, hotel & restoran.

**TABEL : 3.1**

**Banyaknya Rumah Tangga Dan Bangunan Tempat Tinggal  
Kecamatan Kota Kendal  
Tahun : : 2010**

| Kelurahan          | Rumah Tangga  | Bangunan<br>Tempat Tinggal |
|--------------------|---------------|----------------------------|
| (1)                | (2)           | (3)                        |
| 01. Sukodono       | 648           | 670                        |
| 02. Candiroto      | 678           | 689                        |
| 03. Trompo         | 709           | 728                        |
| 04. Jotang         | 499           | 518                        |
| 05. Tunggulrejo    | 230           | 258                        |
| 06. Sijeruk        | 702           | 777                        |
| 07. Jetis          | 252           | 273                        |
| 08. Bugangin       | 456           | 412                        |
| 09. Langenharjo    | 1.662         | 2.022                      |
| 10. Kalibuntuwetan | 579           | 628                        |
| 11. Kebondalem     | 1.110         | 1.357                      |
| 12. Ketapang       | 947           | 1.029                      |
| 13. Banyutowo      | 854           | 872                        |
| 14. Karangsari     | 1.266         | 1.204                      |
| 15. Patukangan     | 347           | 351                        |
| 16. Pegulon        | 552           | 541                        |
| 17. Pekauman       | 231           | 225                        |
| 18. Ngilir         | 532           | 511                        |
| 19. Balok          | 274           | 275                        |
| 20. Bandengan      | 1.073         | 1.077                      |
| <b>Jumlah 2010</b> | <b>13.601</b> | <b>14.417</b>              |
| 2009               | 14,053        | 14,339                     |
| 2008               | 13,687        | 11,538                     |

Sumber data : Statistik Kecamatan Kota Kendal

Catatan :

TABEL : 3.2

**Kepadatan Rumah Tangga  
Kecamatan Kota Kendal  
Tahun : : 2010**

| Kelurahan          | Penduduk      | Rumah<br>Tangga | Kepadatan<br>(Orang/<br>Kk) |
|--------------------|---------------|-----------------|-----------------------------|
| (1)                | (2)           | (3)             | (4)                         |
| 01. Sukodono       | 2.633         | 648             | 4                           |
| 02. Candiroto      | 2.927         | 678             | 4                           |
| 03. Trompo         | 2.796         | 709             | 4                           |
| 04. Jotang         | 1.928         | 499             | 4                           |
| 05. Tunggulrejo    | 791           | 230             | 3                           |
| 06. Sijeruk        | 2.763         | 702             | 4                           |
| 07. Jetis          | 1.091         | 252             | 4                           |
| 08. Bugangin       | 1.694         | 456             | 4                           |
| 09. Langenharjo    | 6.840         | 1.662           | 4                           |
| 10. Kalibuntuwetan | 2.421         | 579             | 4                           |
| 11. Kebondalem     | 5.127         | 1.110           | 4                           |
| 12. Ketapang       | 3.937         | 947             | 4                           |
| 13. Banyutowo      | 3.217         | 854             | 4                           |
| 14. Karang Sari    | 4.926         | 1.266           | 4                           |
| 15. Patukangan     | 1.658         | 347             | 5                           |
| 16. Pegulon        | 2.416         | 552             | 4                           |
| 17. Pekauman       | 1.192         | 231             | 5                           |
| 18. Ngilir         | 2.208         | 532             | 4                           |
| 19. Balok          | 1.210         | 274             | 4                           |
| 20. Bandengan      | 4.025         | 1.073           | 4                           |
| <b>Jumlah 2010</b> | <b>55.800</b> | <b>13.601</b>   | <b>4</b>                    |
| <b>2009</b>        | <b>55,651</b> | <b>14,053</b>   | <b>4</b>                    |
| <b>2008</b>        | <b>54,286</b> | <b>13,687</b>   | <b>4</b>                    |

Sumber data : Statistik Kecamatan Kota Kendal

Catatan :

TABEL : 3.3

**Banyaknya Bangunan Tempat Tinggal Penduduk  
Kecamatan Kota Kendal**

Tahun : : 2010

| Kelurahan          | Per-<br>manen | Semi<br>Permanen | Papan        | Bambu      | Jumlah        |
|--------------------|---------------|------------------|--------------|------------|---------------|
| (1)                | (2)           | (3)              | (4)          | (5)        | (6)           |
| 01. Sukodono       | 490           | 47               | 102          | 31         | 670           |
| 02. Candiroto      | 191           | 166              | 332          | 0          | 689           |
| 03. Trompo         | 556           | 82               | 90           | 0          | 728           |
| 04. Jotang         | 222           | 70               | 146          | 80         | 518           |
| 05. Tunggulrejo    | 152           | 91               | 15           | 0          | 258           |
| 06. Sijeruk        | 543           | 109              | 55           | 70         | 777           |
| 07. Jetis          | 117           | 51               | 105          | 0          | 273           |
| 08. Bugangin       | 220           | 164              | 28           | 0          | 412           |
| 09. Langenharjo    | 1.474         | 406              | 44           | 98         | 2.022         |
| 10. Kalibuntuwetan | 283           | 210              | 115          | 20         | 628           |
| 11. Kebondalem     | 757           | 303              | 249          | 48         | 1.357         |
| 12. Ketapang       | 428           | 224              | 309          | 68         | 1.029         |
| 13. Banyutowo      | 447           | 284              | 121          | 20         | 872           |
| 14. Karang Sari    | 440           | 206              | 422          | 136        | 1.204         |
| 15. Patukangan     | 221           | 80               | 50           | 0          | 351           |
| 16. Pegulon        | 354           | 145              | 36           | 6          | 541           |
| 17. Pekauman       | 80            | 70               | 50           | 25         | 225           |
| 18. Ngilir         | 133           | 255              | 123          | 0          | 511           |
| 19. Balok          | 148           | 39               | 73           | 15         | 275           |
| 20. Bandengan      | 247           | 309              | 486          | 35         | 1.077         |
| <b>Jumlah 2010</b> | <b>7.503</b>  | <b>3.311</b>     | <b>2.951</b> | <b>652</b> | <b>14.417</b> |
| 2009               | 7,448         | 3,290            | 2,941        | 660        | 14,339        |
| 2008               | 4,843         | 2,899            | 3,067        | 729        | 11,538        |

Sumber data : Statistik Kecamatan Kota Kendal

Catatan :

**TABEL : 3.4****Banyaknya Penduduk Dirinci Menurut Jenis Kelamin  
Kecamatan Kota Kendal****Tahun : : 2010**

| <b>Kelurahan</b>   | <b>Laki-laki</b> | <b>Perempuan</b> | <b>Jumlah</b> |
|--------------------|------------------|------------------|---------------|
| <b>(1)</b>         | <b>(2)</b>       | <b>(3)</b>       | <b>(4)</b>    |
| 01. Sukodono       | 1.295            | 1.338            | 2.633         |
| 02. Candiroti      | 1.512            | 1.415            | 2.927         |
| 03. Trompo         | 1.397            | 1.399            | 2.796         |
| 04. Jotang         | 929              | 999              | 1.928         |
| 05. Tunggulrejo    | 392              | 399              | 791           |
| 06. Sijeruk        | 1.369            | 1.394            | 2.763         |
| 07. Jetis          | 539              | 552              | 1.091         |
| 08. Bugangin       | 829              | 865              | 1.694         |
| 09. Langenharjo    | 3.455            | 3.385            | 6.840         |
| 10. Kalibuntuwetan | 1.318            | 1.203            | 2.421         |
| 11. Kebondalem     | 2.525            | 2.602            | 5.127         |
| 12. Ketapang       | 1.991            | 1.946            | 3.937         |
| 13. Banyutowo      | 1.626            | 1.591            | 3.217         |
| 14. Karangsari     | 2.384            | 2.542            | 4.926         |
| 15. Patukangan     | 834              | 824              | 1.658         |
| 16. Pegulon        | 1.127            | 1.289            | 2.416         |
| 17. Pekauman       | 597              | 595              | 1.192         |
| 18. Ngilir         | 1.090            | 1.118            | 2.208         |
| 19. Balok          | 624              | 586              | 1.210         |
| 20. Bandengan      | 2.043            | 1.982            | 4.025         |
| <b>Jumlah 2010</b> | <b>27.776</b>    | <b>28.024</b>    | <b>55.800</b> |
| <b>2009</b>        | <b>27,604</b>    | <b>28,047</b>    | <b>55,651</b> |
| <b>2008</b>        | <b>26,808</b>    | <b>27,478</b>    | <b>54,286</b> |

**Sumber data: Monografi Kelurahan****Catatan :**

TABEL : 3.5

**Kepadatan Penduduk  
Kecamatan Kota Kendal**

Tahun : : 2010

| Kelurahan          | Penduduk      | Luas<br>( Km <sup>2</sup> ) | Kepadatan<br>(Orang/Km <sup>-2</sup> ) |
|--------------------|---------------|-----------------------------|--|
| (1)                | (2)           | (3)                         | (4)                                    |
| 01. Sukodono       | 2.633         | 1.18                        | 2.231                                  |
| 02. Candiroto      | 2.927         | 1.08                        | 2.710                                  |
| 03. Trompo         | 2.796         | 0.93                        | 3.006                                  |
| 04. Jotang         | 1.928         | 0.96                        | 2,008                                  |
| 05. Tunggulrejo    | 791           | 0.39                        | 2.028                                  |
| 06. Sijeruk        | 2.763         | 1.08                        | 2.558                                  |
| 07. Jetis          | 1.091         | 0.56                        | 1.948                                  |
| 08. Bugangin       | 1.694         | 0.68                        | 2.491                                  |
| 09. Langenharjo    | 6.840         | 1.45                        | 4.717                                  |
| 10. Kalibuntuwetan | 2.421         | 3.02                        | 802                                    |
| 11. Kebondalem     | 5.127         | 1.31                        | 3.913                                  |
| 12. Ketapang       | 3.937         | 1.50                        | 2.625                                  |
| 13. Banyutowo      | 3.217         | 3.05                        | 1.054                                  |
| 14. Karang Sari    | 4.926         | 4.03                        | 1.222                                  |
| 15. Patukangan     | 1.658         | 0.13                        | 12.754                                 |
| 16. Pegulon        | 2.416         | 0.23                        | 10.504                                 |
| 17. Pekauman       | 1.192         | 0.36                        | 3.311                                  |
| 18. Ngilir         | 2.208         | 1.05                        | 2.103                                  |
| 19. Balok          | 1.210         | 2.54                        | 476                                    |
| 20. Bandengan      | 4.025         | 1.97                        | 2.043                                  |
| <b>Jumlah 2010</b> | <b>55.800</b> | <b>27,49</b>                | <b>2,030</b>                           |
| <b>2009</b>        | <b>55,651</b> | <b>27,49</b>                | <b>2,025</b>                           |
| <b>2008</b>        | <b>54,286</b> | <b>27,49</b>                | <b>1,975</b>                           |

Sumber data : Statistik Kecamatan Kota Kendal

Catatan :

TABEL : 3.6

**Sex Ratio Penduduk Laki-Laki Terhadap Perempuan  
Kecamatan Kota Kendal  
Tahun : : 2010**

| Kelurahan          | Penduduk      |               | Sex Ratio<br>(Per 1000) |
|--------------------|---------------|---------------|-------------------------|
|                    | Laki-Laki     | Perempuan     |                         |
| (1)                | (2)           | (3)           | (4)                     |
| 01. Sukodono       | 1.295         | 1.338         | 967                     |
| 02. Candioto       | 1.512         | 1.415         | 1.069                   |
| 03. Trompo         | 1.397         | 1.399         | 998                     |
| 04. Jotang         | 929           | 999           | 930                     |
| 05. Tunggulrejo    | 392           | 399           | 982                     |
| 06. Sijeruk        | 1.369         | 1.394         | 982                     |
| 07. Jetis          | 539           | 552           | 976                     |
| 08. Bugangin       | 829           | 865           | 958                     |
| 09. Langenharjo    | 3.455         | 3.385         | 1.021                   |
| 10. Kalibuntuwetan | 1.318         | 1.203         | 1.096                   |
| 11. Kebondalem     | 2.525         | 2.602         | 970                     |
| 12. Ketapang       | 1.991         | 1.946         | 1.023                   |
| 13. Banyutowo      | 1.626         | 1.591         | 1.022                   |
| 14. Karangsari     | 2.384         | 2.542         | 938                     |
| 15. Patukangan     | 834           | 824           | 1.012                   |
| 16. Pegulon        | 1.127         | 1.289         | 874                     |
| 17. Pekauman       | 597           | 595           | 1.003                   |
| 18. Ngilir         | 1.090         | 1.118         | 975                     |
| 19. Balok          | 624           | 586           | 1.065                   |
| 20. Bandengan      | 2.043         | 1.982         | 1.031                   |
| <b>Jumlah 2010</b> | <b>27.776</b> | <b>28.024</b> | <b>991</b>              |
| <b>2009</b>        | <b>27,604</b> | <b>28,047</b> | <b>984</b>              |
| <b>2008</b>        | <b>26,808</b> | <b>27,478</b> | <b>976</b>              |

Sumber data : Statistik Kecamatan Kota Kendal

Catatan :

**TABEL : 3.7**

**Perkembangan Penduduk Per Tahun  
Kecamatan Kota Kendal  
Tahun : 1990 - 2010**

| Tahun | Penduduk | Perkembangan    |
|-------|----------|-----------------|
|       |          | Penduduk<br>(%) |
| (1)   | (2)      | (3)             |
| 1990  | 43,198   | -               |
| 1991  | 43,361   | 0.38            |
| 1992  | 45,654   | 5.29            |
| 1993  | 45,322   | -0.73           |
| 1994  | 45,600   | 0.61            |
| 1995  | 46,185   | 1.28            |
| 1996  | 46,444   | 0.56            |
| 1997  | 47,912   | 3.16            |
| 1998  | 48,179   | 0.56            |
| 1999  | 48,567   | 0.81            |
| 2000  | 49,222   | 1.35            |
| 2001  | 49,476   | 0.52            |
| 2002  | 49,066   | -0.83           |
| 2003  | 50,134   | 2.18            |
| 2004  | 50,381   | 0.49            |
| 2005  | 50,723   | 0.68            |
| 2006  | 53,176   | 4.84            |
| 2007  | 54,031   | 1.61            |
| 2008  | 54,286   | 0.47            |
| 2009  | 55,651   | 2.51            |
| 2010  | 55,800   | 0,27            |

Sumber data : Statistik Kecamatan Kota Kendal

Catatan :



**TABEL 3.8**  
**Banyaknya Penduduk Warga Negara Asing**  
**Kecamatan Kota Kendal**  
**Tahun : 2010**

| Kelurahan          | W N A<br>Cina | W N A<br>Lainnya | Jumlah   |
|--------------------|---------------|------------------|----------|
| (1)                | (2)           | (3)              | (4)      |
| 01. Sukodono       | 0             | 0                | 0        |
| 02. Candiroti      | 0             | 0                | 0        |
| 03. Trompo         | 0             | 0                | 0        |
| 04. Jotang         | 0             | 0                | 0        |
| 05. Tunggulrejo    | 0             | 0                | 0        |
| 06. Sijeruk        | 0             | 0                | 0        |
| 07. Jetis          | 0             | 0                | 0        |
| 08. Bugangin       | 0             | 0                | 0        |
| 09. Langenharjo    | 0             | 0                | 0        |
| 10. Kalibuntuwetan | 0             | 0                | 0        |
| 11. Kebondalem     | 0             | 0                | 0        |
| 12. Ketapang       | 0             | 0                | 0        |
| 13. Banyutowo      | 0             | 0                | 0        |
| 14. Karangsari     | 0             | 0                | 0        |
| 15. Patukangan     | 0             | 0                | 0        |
| 16. Pegulon        | 0             | 0                | 0        |
| 17. Pekauman       | 1             | 0                | 1        |
| 18. Ngilir         | 0             | 0                | 0        |
| 19. Balok          | 0             | 0                | 0        |
| 20. Bandengan      | 0             | 0                | 0        |
| <b>Jumlah 2010</b> | <b>1</b>      | <b>0</b>         | <b>1</b> |
| <b>2009</b>        | <b>1</b>      | <b>0</b>         | <b>1</b> |
| <b>2008</b>        | <b>1</b>      | <b>0</b>         | <b>1</b> |

Sumber data : Statistik Kecamatan Kota Kendal  
Catatan:

**TABEL : 3.9**

**Banyaknya Penduduk Menurut Kelompok Umur  
Dan Jenis Kelamin  
Kecamatan Kota Kendal  
Tahun : : 2010**

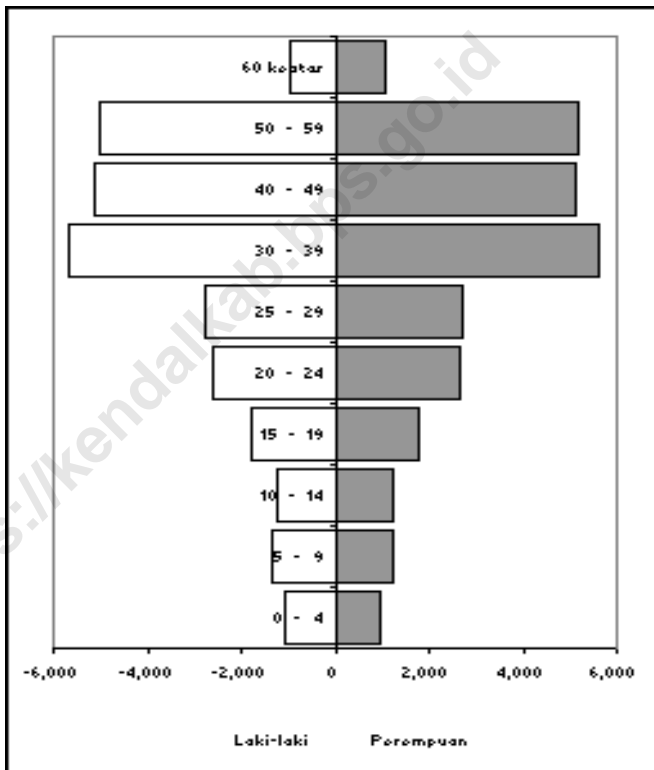
| Umur               | Laki - laki   | Perempuan     | Jumlah        |
|--------------------|---------------|---------------|---------------|
| (1)                | (2)           | (3)           | (4)           |
| 0 - 4              | 2.427         | 2.343         | 4.770         |
| 5 - 9              | 2.369         | 2.268         | 4.637         |
| 10 - 14            | 2.534         | 2.349         | 4.883         |
| 15 - 19            | 2.676         | 2.693         | 5.369         |
| 20 - 24            | 2.312         | 2.350         | 4.662         |
| 25 - 29            | 2.479         | 2.408         | 4.887         |
| 30 - 39            | 4.207         | 4.174         | 8.381         |
| 40 - 49            | 4.181         | 4.371         | 8.552         |
| 50 - 59            | 2.925         | 2.663         | 5.588         |
| 60 keatas          | 1.766         | 2.405         | 4.171         |
| <b>Jumlah 2010</b> | <b>27.776</b> | <b>28.024</b> | <b>55.800</b> |
| <b>2009</b>        | <b>27,604</b> | <b>28,047</b> | <b>55.651</b> |
| <b>2008*)</b>      | <b>26,808</b> | <b>27,478</b> | <b>54,286</b> |

Sumber data : Statistik Kecamatan Kota Kendal

Catatan : \*) Angka diperbaiki

**GRAFIK : 2**

**Banyaknya Penduduk Menurut Kelompok Umur  
Dan Jenis Kelamin  
Kecamatan Kota Kendal  
Tahun : : 2010**



**Sumber data : Statistik Kecamatan Kota Kendal  
Catatan :**

**TABEL : 3.10**

**Banyaknya Penduduk Menurut Kelompok Umur  
Dan Jenis Kelamin Per Kelurahan  
Kecamatan Kota Kendal  
Tahun : : 2010**

| Kelurahan          | Umur 0 - 4 Tahun |           | Jumlah |
|--------------------|------------------|-----------|--------|
|                    | Laki - laki      | Perempuan |        |
| (1)                | (6)              | (7)       | (8)    |
| 01. Sukodono       | 112              | 112       | 224    |
| 02. Candiroto      | 113              | 119       | 232    |
| 03. Trompo         | 122              | 117       | 239    |
| 04. Jotang         | 81               | 84        | 165    |
| 05. Tunggulrejo    | 37               | 33        | 70     |
| 06. Sijeruk        | 119              | 117       | 236    |
| 07. Jetis          | 47               | 46        | 93     |
| 08. Bugangin       | 72               | 73        | 145    |
| 09. Langenharjo    | 301              | 284       | 585    |
| 10. Kalibuntuwetan | 115              | 101       | 216    |
| 11. Kebondalem     | 220              | 208       | 428    |
| 12. Ketapang       | 173              | 163       | 336    |
| 13. Banyutowo      | 141              | 136       | 277    |
| 14. Karangsari     | 207              | 214       | 421    |
| 15. Patukangan     | 72               | 69        | 141    |
| 16. Pegulon        | 98               | 108       | 206    |
| 17. Pekauman       | 52               | 50        | 102    |
| 18. Ngilir         | 95               | 94        | 189    |
| 19. Balok          | 54               | 49        | 103    |
| 20. Bandengan      | 178              | 166       | 344    |
| Jumlah 2010        | 2.427            | 2.343     | 2.343  |
| 2009               | 1,073            | 1,031     | 2,104  |
| 2008               | 2,646            | 2,475     | 5,121  |

Sumber data : Statistik Kecamatan Kota Kendal

Catatan :

**TABEL : 3.10 (Lanjutan)**

**Banyaknya Penduduk Menurut Kelompok Umur  
Dan Jenis Kelamin Per Kelurahan  
Kecamatan Kota Kendal  
Tahun : : 2010**

| Kelurahan          | Umur 5 - 9 Tahun |              | Jumlah       |
|--------------------|------------------|--------------|--------------|
|                    | Laki - laki      | Perempuan    |              |
| (1)                | (6)              | (7)          | (8)          |
| 01. Sukodono       | 110              | 108          | 218          |
| 02. Candiroto      | 128              | 115          | 243          |
| 03. Trompo         | 119              | 113          | 232          |
| 04. Jotang         | 79               | 81           | 160          |
| 05. Tunggulrejo    | 33               | 32           | 65           |
| 06. Sijeruk        | 116              | 113          | 229          |
| 07. Jetis          | 46               | 45           | 91           |
| 08. Bugangin       | 70               | 70           | 140          |
| 09. Langenharjo    | 293              | 274          | 567          |
| 10. Kalibuntuwetan | 112              | 97           | 209          |
| 11. Kebondalem     | 215              | 211          | 426          |
| 12. Ketapang       | 169              | 158          | 327          |
| 13. Banyutowo      | 138              | 129          | 267          |
| 14. Karang Sari    | 203              | 206          | 409          |
| 15. Patukangan     | 71               | 67           | 138          |
| 16. Pegulon        | 96               | 104          | 200          |
| 17. Pekauman       | 51               | 48           | 99           |
| 18. Ngilir         | 93               | 90           | 183          |
| 19. Balok          | 53               | 47           | 100          |
| 20. Bandengan      | 174              | 160          | 334          |
| <b>Jumlah 2010</b> | <b>2.369</b>     | <b>2.268</b> | <b>4.637</b> |
| <b>2009</b>        | <b>1,360</b>     | <b>1,286</b> | <b>2,646</b> |
| <b>2008</b>        | <b>3,314</b>     | <b>3,347</b> | <b>6,661</b> |

Sumber data : Statistik Kecamatan Kota Kendal

Catatan :

**TABEL : 3.10 (Lanjutan)**

**Banyaknya Penduduk Menurut Kelompok Umur  
Dan Jenis Kelamin Per Kelurahan  
Kecamatan Kota Kendal  
Tahun : : 2010**

| Kelurahan          | Umur 10 - 14 Tahun |              | Jumlah       |
|--------------------|--------------------|--------------|--------------|
|                    | Laki - laki        | Perempuan    |              |
| (1)                | (6)                | (7)          | (8)          |
| 01. Sukodono       | 118                | 112          | 230          |
| 02. Candiroti      | 137                | 119          | 256          |
| 03. Trompo         | 127                | 118          | 245          |
| 04. Jotang         | 84                 | 84           | 168          |
| 05. Tunggulrejo    | 36                 | 33           | 69           |
| 06. Sijeruk        | 124                | 118          | 242          |
| 07. Jetis          | 49                 | 46           | 95           |
| 08. Bugangin       | 75                 | 73           | 148          |
| 09. Langenharjo    | 314                | 295          | 609          |
| 10. Kalibuntuwetan | 120                | 102          | 222          |
| 11. Kebondalem     | 230                | 209          | 439          |
| 12. Ketapang       | 181                | 163          | 344          |
| 13. Banyutowo      | 148                | 133          | 281          |
| 14. Karang Sari    | 217                | 213          | 430          |
| 15. Patukangan     | 76                 | 70           | 146          |
| 16. Pegulon        | 102                | 110          | 212          |
| 17. Pekauman       | 54                 | 51           | 105          |
| 18. Ngilir         | 99                 | 95           | 194          |
| 19. Balok          | 57                 | 50           | 107          |
| 20. Bandengan      | 186                | 165          | 351          |
| <b>Jumlah 2010</b> | <b>2.534</b>       | <b>2.349</b> | <b>4.883</b> |
| <b>2009</b>        | <b>1,259</b>       | <b>1,263</b> | <b>2,522</b> |
| <b>2008</b>        | <b>3,349</b>       | <b>3,440</b> | <b>6,789</b> |

Sumber data : Statistik Kecamatan Kota Kendal

Catatan :

**TABEL : 3.10 (Lanjutan)**

**Banyaknya Penduduk Menurut Kelompok Umur  
Dan Jenis Kelamin Per Kelurahan  
Kecamatan Kota Kendal  
Tahun : : 2010**

| Kelurahan          | Umur 15 – 19 Tahun |           | Jumlah |
|--------------------|--------------------|-----------|--------|
|                    | Laki - laki        | Perempuan |        |
| (1)                | (6)                | (7)       | (8)    |
| 01. Sukodono       | 124                | 128       | 252    |
| 02. Candiroto      | 145                | 136       | 281    |
| 03. Trompo         | 134                | 134       | 268    |
| 04. Jotang         | 89                 | 99        | 188    |
| 05. Tunggulrejo    | 38                 | 38        | 76     |
| 06. Sijeruk        | 131                | 134       | 265    |
| 07. Jetis          | 52                 | 53        | 105    |
| 08. Bugangin       | 80                 | 83        | 163    |
| 09. Langenharjo    | 332                | 325       | 657    |
| 10. Kalibuntuwetan | 126                | 116       | 242    |
| 11. Kebondalem     | 242                | 250       | 492    |
| 12. Ketapang       | 192                | 187       | 379    |
| 13. Banyutowo      | 156                | 153       | 309    |
| 14. Karangsari     | 229                | 244       | 473    |
| 15. Patukangan     | 80                 | 79        | 159    |
| 16. Pegulon        | 108                | 124       | 232    |
| 17. Pekauman       | 57                 | 57        | 114    |
| 18. Ngilir         | 105                | 107       | 212    |
| 19. Balok          | 60                 | 56        | 116    |
| 20. Bandengan      | 196                | 190       | 386    |
| Jumlah 2010        | 2,676              | 2,693     | 5,369  |
| 2009               | 1,803              | 1,834     | 3,637  |
| 2008               | 2,726              | 2,733     | 5,459  |

Sumber data : Statistik Kecamatan Kota Kendal

Catatan :

**TABEL : 3.10 (Lanjutan)**

**Banyaknya Penduduk Menurut Kelompok Umur  
Dan Jenis Kelamin Per Kelurahan  
Kecamatan Kota Kendal  
Tahun : : 2010**

| Kelurahan          | Umur 20 – 24 Tahun |              | Jumlah       |
|--------------------|--------------------|--------------|--------------|
|                    | Laki - laki        | Perempuan    |              |
| (1)                | (6)                | (7)          | (8)          |
| 01. Sukodono       | 107                | 112          | 219          |
| 02. Candiroto      | 125                | 118          | 243          |
| 03. Trompo         | 116                | 117          | 233          |
| 04. Jotang         | 77                 | 83           | 160          |
| 05. Tunggulrejo    | 32                 | 36           | 68           |
| 06. Sijeruk        | 114                | 116          | 230          |
| 07. Jetis          | 45                 | 46           | 91           |
| 08. Bugangin       | 69                 | 72           | 141          |
| 09. Langenharjo    | 287                | 284          | 571          |
| 10. Kalibuntuwetan | 109                | 102          | 211          |
| 11. Kebondalem     | 210                | 211          | 421          |
| 12. Ketapang       | 165                | 166          | 331          |
| 13. Banyutowo      | 135                | 134          | 269          |
| 14. Karangsari     | 198                | 215          | 413          |
| 15. Patukangan     | 68                 | 70           | 138          |
| 16. Pegulon        | 94                 | 109          | 203          |
| 17. Pekauman       | 49                 | 50           | 99           |
| 18. Ngilir         | 90                 | 94           | 184          |
| 19. Balok          | 52                 | 48           | 100          |
| 20. Bandengan      | 169                | 167          | 336          |
| <b>Jumlah 2010</b> | <b>2,312</b>       | <b>2,350</b> | <b>2,662</b> |
| <b>2009</b>        | <b>2,604</b>       | <b>2,693</b> | <b>5,297</b> |
| <b>2008</b>        | <b>2,053</b>       | <b>2,132</b> | <b>4,185</b> |

Sumber data : Statistik Kecamatan Kota Kendal

Catatan :



**TABEL : 3.10 (Lanjutan)**

**Banyaknya Penduduk Menurut Kelompok Umur  
Dan Jenis Kelamin Per Kelurahan  
Kecamatan Kota Kendal  
Tahun : : 2010**

| Kelurahan          | Umur 25 - 29 Tahun |              | Jumlah       |
|--------------------|--------------------|--------------|--------------|
|                    | Laki - laki        | Perempuan    |              |
| (1)                | (6)                | (7)          | (8)          |
| 01. Sukodono       | 115                | 115          | 230          |
| 02. Candiroto      | 134                | 122          | 256          |
| 03. Trompo         | 124                | 120          | 244          |
| 04. Jotang         | 83                 | 86           | 169          |
| 05. Tunggulrejo    | 35                 | 34           | 69           |
| 06. Sijeruk        | 122                | 120          | 242          |
| 07. Jetis          | 48                 | 47           | 95           |
| 08. Bugangin       | 74                 | 74           | 148          |
| 09. Langenharjo    | 307                | 291          | 598          |
| 10. Kalibuntuwetan | 117                | 103          | 220          |
| 11. Kebondalem     | 225                | 224          | 449          |
| 12. Ketapang       | 177                | 167          | 344          |
| 13. Banyutowo      | 145                | 137          | 282          |
| 14. Karang Sari    | 212                | 219          | 431          |
| 15. Patukangan     | 74                 | 71           | 145          |
| 16. Pegulon        | 100                | 111          | 211          |
| 17. Pekauman       | 53                 | 51           | 104          |
| 18. Ngilir         | 97                 | 96           | 193          |
| 19. Balok          | 55                 | 50           | 105          |
| 20. Bandengan      | 182                | 170          | 352          |
| <b>Jumlah 2010</b> | <b>2.479</b>       | <b>2.408</b> | <b>4.887</b> |
| <b>2009</b>        | <b>2,748</b>       | <b>2,742</b> | <b>5,490</b> |
| <b>2008</b>        | <b>1,939</b>       | <b>2,201</b> | <b>4,140</b> |

Sumber data : Statistik Kecamatan Kota Kendal

Catatan :

**TABEL : 3.10 (Lanjutan)**

**Banyaknya Penduduk Menurut Kelompok Umur  
Dan Jenis Kelamin Per Kelurahan  
Kecamatan Kota Kendal  
Tahun : : 2010**

| Kelurahan          | Umur 30 – 39 Tahun |           | Jumlah |
|--------------------|--------------------|-----------|--------|
|                    | Laki - laki        | Perempuan |        |
| (1)                | (6)                | (7)       | (8)    |
| 01. Sukodono       | 195                | 199       | 394    |
| 02. Candiroto      | 228                | 211       | 439    |
| 03. Trompo         | 210                | 208       | 418    |
| 04. Jotang         | 140                | 149       | 289    |
| 05. Tunggulrejo    | 59                 | 60        | 119    |
| 06. Sijeruk        | 207                | 208       | 415    |
| 07. Jetis          | 82                 | 82        | 164    |
| 08. Bugangin       | 125                | 129       | 254    |
| 09. Langenharjo    | 522                | 504       | 1.026  |
| 10. Kalibuntuwetan | 199                | 179       | 378    |
| 11. Kebondalem     | 381                | 388       | 769    |
| 12. Ketapang       | 301                | 290       | 591    |
| 13. Banyutowo      | 245                | 237       | 482    |
| 14. Karangsari     | 360                | 379       | 739    |
| 15. Patukangan     | 126                | 122       | 248    |
| 16. Pegulon        | 170                | 192       | 362    |
| 17. Pekauman       | 91                 | 88        | 179    |
| 18. Ngilir         | 164                | 167       | 331    |
| 19. Balok          | 94                 | 87        | 181    |
| 20. Bandengan      | 308                | 295       | 603    |
| Jumlah 2010        | 4.207              | 4.174     | 8.381  |
| 2009               | 5,662              | 5,691     | 11,353 |
| 2008               | 2,352              | 1,827     | 4,179  |

Sumber data : Statistik Kecamatan Kota Kendal

Catatan :

**TABEL : 3.10 (Lanjutan)**

**Banyaknya Penduduk Menurut Kelompok Umur  
Dan Jenis Kelamin Per Kelurahan  
Kecamatan Kota Kendal  
Tahun : : 2010**

| Kelurahan          | Umur 40 – 49 Tahun |              |               |
|--------------------|--------------------|--------------|---------------|
|                    | Laki - laki        | Perempuan    | Jumlah        |
| (1)                | (6)                | (7)          | (8)           |
| 01. Sukodono       | 194                | 209          | 403           |
| 02. Candiroto      | 227                | 221          | 448           |
| 03. Trompo         | 210                | 218          | 428           |
| 04. Jotang         | 139                | 156          | 295           |
| 05. Tunggulrejo    | 59                 | 62           | 121           |
| 06. Sijeruk        | 205                | 217          | 422           |
| 07. Jetis          | 81                 | 86           | 167           |
| 08. Bugangin       | 124                | 135          | 259           |
| 09. Langenharjo    | 518                | 528          | 1.046         |
| 10. Kalibuntuwetan | 198                | 188          | 386           |
| 11. Kebondalem     | 379                | 406          | 785           |
| 12. Ketapang       | 299                | 304          | 603           |
| 13. Banyutowo      | 243                | 248          | 491           |
| 14. Karangsari     | 358                | 397          | 755           |
| 15. Patukangan     | 125                | 128          | 253           |
| 16. Pegulon        | 169                | 201          | 370           |
| 17. Pekauman       | 90                 | 93           | 183           |
| 18. Ngilir         | 163                | 174          | 337           |
| 19. Balok          | 94                 | 91           | 185           |
| 20. Bandengan      | 306                | 309          | 615           |
| <b>Jumlah 2010</b> | <b>4,181</b>       | <b>4,371</b> | <b>8,552</b>  |
| <b>2009</b>        | <b>5,127</b>       | <b>5,194</b> | <b>10,321</b> |
| <b>2008</b>        | <b>2,708</b>       | <b>2,831</b> | <b>5,539</b>  |

Sumber data : Statistik Kecamatan Kota Kendal

Catatan :

**TABEL : 3.10 (Lanjutan)**

**Banyaknya Penduduk Menurut Kelompok Umur  
Dan Jenis Kelamin Per Kelurahan  
Kecamatan Kota Kendal  
Tahun : : 2010**

| Kelurahan          | Umur 50 - 59 Tahun |              |               |
|--------------------|--------------------|--------------|---------------|
|                    | Laki - laki        | Perempuan    | Jumlah        |
| (1)                | (6)                | (7)          | (8)           |
| 01. Sukodono       | 136                | 127          | 263           |
| 02. Candirototo    | 159                | 134          | 293           |
| 03. Trompo         | 147                | 133          | 280           |
| 04. Jotang         | 97                 | 95           | 192           |
| 05. Tunggulrejo    | 41                 | 38           | 79            |
| 06. Sijeruk        | 144                | 132          | 276           |
| 07. Jetis          | 56                 | 52           | 108           |
| 08. Bugangin       | 87                 | 82           | 169           |
| 09. Langenharjo    | 363                | 325          | 688           |
| 10. Kalibuntuwetan | 138                | 114          | 252           |
| 11. Kebondalem     | 265                | 247          | 764           |
| 12. Ketapang       | 209                | 185          | 394           |
| 13. Banyutowo      | 171                | 151          | 322           |
| 14. Karangsari     | 250                | 241          | 491           |
| 15. Patukangan     | 87                 | 79           | 166           |
| 16. Pegulon        | 118                | 122          | 240           |
| 17. Pekauman       | 63                 | 56           | 119           |
| 18. Ngilir         | 114                | 106          | 220           |
| 19. Balok          | 65                 | 56           | 121           |
| 20. Bandengan      | 215                | 188          | 524           |
| <b>Jumlah 2010</b> | <b>2.925</b>       | <b>2.663</b> | <b>5.588</b>  |
| <b>2009</b>        | <b>5,007</b>       | <b>5,217</b> | <b>10,224</b> |
| <b>2008</b>        | <b>2,337</b>       | <b>2,353</b> | <b>4,690</b>  |

Sumber data : Statistik Kecamatan Kota Kendal

Catatan :

**TABEL : 3.10 (Lanjutan)**

**Banyaknya Penduduk Menurut Kelompok Umur  
Dan Jenis Kelamin Per Kelurahan  
Kecamatan Kota Kendal  
Tahun : : 2010**

| Kelurahan          | Umur 60 Tahun ke Atas |              |              |
|--------------------|-----------------------|--------------|--------------|
|                    | Laki - laki           | Perempuan    | Jumlah       |
| (1)                | (6)                   | (7)          | (8)          |
| 01. Sukodono       | 84                    | 116          | 200          |
| 02. Candirototo    | 98                    | 120          | 218          |
| 03. Trompo         | 88                    | 121          | 209          |
| 04. Jotang         | 60                    | 82           | 142          |
| 05. Tunggulrejo    | 22                    | 33           | 55           |
| 06. Sijeruk        | 87                    | 119          | 206          |
| 07. Jetis          | 33                    | 49           | 82           |
| 08. Bugangin       | 53                    | 74           | 127          |
| 09. Langenharjo    | 218                   | 285          | 503          |
| 10. Kalibuntuwetan | 84                    | 101          | 185          |
| 11. Kebondalem     | 158                   | 248          | 406          |
| 12. Ketapang       | 125                   | 163          | 288          |
| 13. Banyutowo      | 104                   | 133          | 237          |
| 14. Karang Sari    | 150                   | 214          | 364          |
| 15. Patukangan     | 54                    | 69           | 123          |
| 16. Pegulon        | 72                    | 108          | 180          |
| 17. Pekauman       | 37                    | 51           | 88           |
| 18. Ngilir         | 70                    | 95           | 165          |
| 19. Balok          | 40                    | 52           | 92           |
| 20. Bandengan      | 129                   | 172          | 301          |
| <b>Jumlah 2010</b> | <b>1.766</b>          | <b>2.405</b> | <b>4.171</b> |
| <b>2009</b>        | <b>961</b>            | <b>1,096</b> | <b>2,057</b> |
| <b>2008*)</b>      | <b>3,378</b>          | <b>4,137</b> | <b>7,515</b> |

Sumber data : Statistik Kecamatan Kota Kendal

Catatan : \*) Angka Diperbaiki

**TABEL : 3.11**

**Banyaknya Penduduk Umur 5-6, 7-12, 13-15  
Kecamatan Kota Kendal  
Tahun : : 2010**

| Kelurahan          | 5-6          | 7-12         | 13-15        |
|--------------------|--------------|--------------|--------------|
| (1)                | (6)          | (7)          | (8)          |
| 01. Sukodono       | 87           | 268          | 147          |
| 02. Candioto       | 97           | 298          | 164          |
| 03. Trompo         | 92           | 285          | 156          |
| 04. Jotang         | 64           | 196          | 108          |
| 05. Tunggulrejo    | 26           | 81           | 44           |
| 06. Sijeruk        | 91           | 282          | 155          |
| 07. Jetis          | 36           | 111          | 61           |
| 08. Bugangin       | 56           | 173          | 95           |
| 09. Langenharjo    | 226          | 698          | 383          |
| 10. Kalibuntuwetan | 80           | 247          | 136          |
| 11. Kebondalem     | 169          | 523          | 287          |
| 12. Ketapang       | 130          | 401          | 220          |
| 13. Banyutowo      | 106          | 328          | 180          |
| 14. Karangsari     | 162          | 502          | 276          |
| 15. Patukangan     | 55           | 169          | 93           |
| 16. Pegulon        | 79           | 246          | 135          |
| 17. Pekauman       | 39           | 122          | 67           |
| 18. Ngilir         | 73           | 225          | 124          |
| 19. Balok          | 40           | 123          | 68           |
| 20. Bandengan      | 133          | 410          | 225          |
| <b>Jumlah 2010</b> | <b>1.841</b> | <b>5.688</b> | <b>3.124</b> |
| <b>2009</b>        | <b>1,051</b> | <b>3,137</b> | <b>1,844</b> |
| <b>2008</b>        | <b>3,138</b> | <b>8,008</b> | <b>3,654</b> |

Sumber data : Statistik Kecamatan Kota Kendal

Catatan :

TABEL : 3.12

**Banyaknya Mutasi Penduduk  
Kecamatan Kota Kendal  
Tahun : 2010**

| Kelurahan          | Kelahir<br>an | Kemati<br>an | Datang       | Pergi      |
|--------------------|---------------|--------------|--------------|------------|
| (1)                | (2)           | (3)          | (4)          | (5)        |
| 01. Sukodono       | 48            | 11           | 17           | 17         |
| 02. Candirototo    | 32            | 16           | 19           | 21         |
| 03. Trompo         | 28            | 5            | 13           | 3          |
| 04. Jotang         | 13            | 3            | 1            | 1          |
| 05. Tunggulrejo    | 5             | 3            | 16           | 8          |
| 06. Sijeruk        | 30            | 7            | 25           | 10         |
| 07. Jetis          | 10            | 6            | 7            | 5          |
| 08. Bugangin       | 17            | 2            | 2            | 7          |
| 09. Langenharjo    | 62            | 25           | 107          | 77         |
| 10. Kalibuntuwetan | 29            | 13           | 104          | 24         |
| 11. Kebondalem     | 25            | 23           | 53           | 247        |
| 12. Ketapang       | 29            | 10           | 7            | 9          |
| 13. Banyutowo      | 31            | 20           | 31           | 59         |
| 14. Karangsari     | 40            | 24           | 33           | 30         |
| 15. Patukangan     | 9             | 15           | 25           | 20         |
| 16. Pegulon        | 22            | 12           | 14           | 40         |
| 17. Pekauman       | 15            | 7            | 7            | 20         |
| 18. Ngilir         | 27            | 18           | 9            | 20         |
| 19. Balok          | 24            | 16           | 15           | 29         |
| 20. Bandengan      | 44            | 10           | 9            | 2          |
| <b>Jumlah 2010</b> | <b>540</b>    | <b>246</b>   | <b>514</b>   | <b>659</b> |
| <b>2009</b>        | <b>693</b>    | <b>260</b>   | <b>1,693</b> | <b>773</b> |
| <b>2008</b>        | <b>365</b>    | <b>152</b>   | <b>591</b>   | <b>515</b> |

Sumber data : Statistik Kecamatan Kota Kendal

Catatan :

**TABEL : 3.13**

**Banyaknya Penduduk Diatas 5 Tahun  
Dirinci Menurut Pendidikan  
Kecamatan Kota Kendal  
Tahun : 2010**

| Kelurahan<br>(1)   | Tidak<br>Sekolah<br>(2) | Tidak<br>Tamat<br>SD<br>(3) | Belum<br>Tamat<br>SD<br>(4) | Tamat<br>SD<br>(5) |
|--------------------|-------------------------|-----------------------------|-----------------------------|--------------------|
| 01. Sukodono       | 44                      | 207                         | 214                         | 684                |
| 02. Candiroto      | 114                     | 440                         | 411                         | 695                |
| 03. Trompo         | 248                     | 446                         | 342                         | 561                |
| 04. Jotang         | 84                      | 235                         | 383                         | 302                |
| 05. Tunggulrejo    | 40                      | 38                          | 97                          | 218                |
| 06. Sijeruk        | 193                     | 466                         | 360                         | 581                |
| 07. Jetis          | 59                      | 42                          | 172                         | 266                |
| 08. Bugangin       | 198                     | 446                         | 211                         | 180                |
| 09. Langenharjo    | 401                     | 158                         | 704                         | 1.193              |
| 10. Kalibuntuwetan | 172                     | 221                         | 307                         | 442                |
| 11. Kebondalem     | 361                     | 274                         | 528                         | 716                |
| 12. Ketapang       | 254                     | 310                         | 511                         | 637                |
| 13. Banyutowo      | 272                     | 298                         | 392                         | 602                |
| 14. Karang Sari    | 316                     | 429                         | 563                         | 733                |
| 15. Patukangan     | 63                      | 17                          | 127                         | 289                |
| 16. Pegulon        | 128                     | 103                         | 254                         | 351                |
| 17. Pekauman       | 94                      | 62                          | 102                         | 147                |
| 18. Ngilir         | 131                     | 164                         | 226                         | 342                |
| 19. Balok          | 120                     | 142                         | 121                         | 207                |
| 20. Bandengan      | 237                     | 371                         | 516                         | 914                |
| <b>Jumlah 2010</b> | <b>3.529</b>            | <b>4.869</b>                | <b>6.541</b>                | <b>10.060</b>      |
| 2009               | 4,001                   | 5,299                       | 7,576                       | 10,356             |
| 2008               | 3,140                   | 4,373                       | 6,027                       | 9,451              |

Sumber data : Statistik Kecamatan Kota Kendal

Catatan :



**TABEL : 3.13 (lanjutan)**

**Banyaknya Penduduk Diatas 5 Tahun  
Dirinci Menurut Pendidikan  
Kecamatan Kota Kendal  
Tahun : : 2010**

| Kelurahan          | Tamat        |               |                |
|--------------------|--------------|---------------|----------------|
|                    | SLTP         | SLTA          | PT/Akade<br>mi |
| (1)                | (6)          | (7)           | (8)            |
| 01. Sukodono       | 478          | 732           | 50             |
| 02. Candioto       | 533          | 451           | 33             |
| 03. Trompo         | 507          | 414           | 39             |
| 04. Jotang         | 344          | 361           | 54             |
| 05. Tunggulrejo    | 119          | 156           | 53             |
| 06. Sijeruk        | 411          | 472           | 44             |
| 07. Jetis          | 135          | 297           | 27             |
| 08. Bugangin       | 207          | 241           | 66             |
| 09. Langenharjo    | 1.290        | 1.981         | 528            |
| 10. Kalibuntuwetan | 423          | 526           | 114            |
| 11. Kebondalem     | 712          | 1.786         | 322            |
| 12. Ketapang       | 674          | 1.143         | 72             |
| 13. Banyutowo      | 518          | 812           | 46             |
| 14. Karangsari     | 772          | 1.618         | 74             |
| 15. Patukangan     | 211          | 598           | 212            |
| 16. Pegulon        | 343          | 833           | 198            |
| 17. Pekauman       | 102          | 212           | 371            |
| 18. Ngilir         | 374          | 664           | 118            |
| 19. Balok          | 272          | 225           | 20             |
| 20. Bandengan      | 816          | 800           | 27             |
| <b>Jumlah 2010</b> | <b>9.241</b> | <b>14.322</b> | <b>2.468</b>   |
| <b>2009</b>        | <b>9,476</b> | <b>14,419</b> | <b>2,431</b>   |
| <b>2008</b>        | <b>6,148</b> | <b>7,973</b>  | <b>1,703</b>   |

Sumber data : Statistik Kecamatan Kota Kendal

Catatan :

TABEL : 3.14

**Banyaknya Penduduk Diatas 10 Tahun Yang Bekerja  
Dirinci Menurut Mata Pencacarian  
Kecamatan Kota Kendal  
Tahun : 2010**

| Kelurahan          | Pertanian     |              | Pertambangan<br>Penggalian |            | Industri<br>Pengolahan |              |
|--------------------|---------------|--------------|----------------------------|------------|------------------------|--------------|
|                    | Pengu<br>saha | Buruh        | Pengu<br>saha              | Bu-<br>ruh | Pengu<br>saha          | Buruh        |
| (1)                | (2)           | (3)          | (4)                        | (5)        | (6)                    | (7)          |
| 01. Sukodono       | 498           | 288          | 0                          | 0          | 40                     | 261          |
| 02. Candirotto     | 196           | 356          | 0                          | 0          | 43                     | 137          |
| 03. Trompo         | 53            | 142          | 0                          | 0          | 26                     | 24           |
| 04. Jotang         | 112           | 516          | 0                          | 0          | 33                     | 59           |
| 05. Tunggulrejo    | 43            | 282          | 0                          | 0          | 11                     | 23           |
| 06. Sijeruk        | 224           | 126          | 0                          | 0          | 74                     | 240          |
| 07. Jetis          | 86            | 135          | 0                          | 0          | 28                     | 91           |
| 08. Bugangin       | 42            | 55           | 0                          | 0          | 26                     | 75           |
| 09. Langenharjo    | 57            | 153          | 0                          | 0          | 74                     | 459          |
| 10. Kalibuntuwetan | 67            | 167          | 0                          | 0          | 26                     | 37           |
| 11. Kebondalem     | 171           | 717          | 0                          | 0          | 87                     | 433          |
| 12. Ketapang       | 151           | 626          | 0                          | 0          | 40                     | 133          |
| 13. Banyutowo      | 434           | 478          | 0                          | 0          | 22                     | 255          |
| 14. Karang Sari    | 403           | 392          | 0                          | 0          | 87                     | 477          |
| 15. Patukangan     | 0             | 0            | 0                          | 0          | 18                     | 154          |
| 16. Pegulon        | 6             | 2            | 0                          | 0          | 77                     | 103          |
| 17. Pekauman       | 2             | 5            | 0                          | 0          | 18                     | 42           |
| 18. Ngilir         | 48            | 58           | 0                          | 0          | 32                     | 49           |
| 19. Balok          | 127           | 138          | 0                          | 0          | 16                     | 79           |
| 20. Bandengan      | 686           | 193          | 0                          | 0          | 53                     | 215          |
| <b>Jumlah 2010</b> | <b>3.406</b>  | <b>4.829</b> | <b>0</b>                   | <b>0</b>   | <b>831</b>             | <b>3.346</b> |
| <b>2009</b>        | <b>3,394</b>  | <b>4,827</b> | <b>0</b>                   | <b>0</b>   | <b>813</b>             | <b>3,312</b> |
| <b>2008</b>        | <b>4,332</b>  | <b>4,747</b> | <b>0</b>                   | <b>0</b>   | <b>365</b>             | <b>4,869</b> |

Sumber data : Kantor Kecamatan Kota Kendal

Catatan :

**TABEL : 3.14 (lanjutan)**

**Banyaknya Penduduk Diatas 10 Tahun Yang Bekerja  
Dirinci Menurut Mata Pencaharian  
Kecamatan Kota Kendal Tahun : 2010**

| Kelurahan          | Listrik,<br>Gas, dan<br>Air Minum |            | Bangunan       |              | Perdagangan,<br>Hotel,<br>Restoran |            |
|--------------------|-----------------------------------|------------|----------------|--------------|------------------------------------|------------|
|                    | Pen-<br>gu-<br>saha               | Bu-<br>ruh | Pengu-<br>saha | Bu-<br>ruh   | Pengu-<br>saha                     | Bu-<br>ruh |
| (1)                | (8)                               | (9)        | (10)           | (11)         | (12)                               | (13)       |
| 01. Sukodono       | 0                                 | 4          | 2              | 160          | 69                                 | 129        |
| 02. Candiroti      | 0                                 | 3          | 3              | 175          | 45                                 | 99         |
| 03. Trompo         | 0                                 | 0          | 7              | 29           | 21                                 | 10         |
| 04. Jotang         | 0                                 | 0          | 1              | 59           | 19                                 | 12         |
| 05. Tunggulrejo    | 0                                 | 0          | 28             | 21           | 14                                 | 9          |
| 06. Sijeruk        | 0                                 | 0          | 2              | 187          | 32                                 | 14         |
| 07. Jetis          | 0                                 | 2          | 2              | 102          | 46                                 | 32         |
| 08. Bugangin       | 0                                 | 0          | 2              | 11           | 89                                 | 43         |
| 09. Langenharjo    | 0                                 | 23         | 43             | 225          | 345                                | 75         |
| 10. Kalibuntuwetan | 0                                 | 3          | 2              | 88           | 45                                 | 32         |
| 11. Kebondalem     | 0                                 | 3          | 5              | 133          | 136                                | 79         |
| 12. Ketapang       | 0                                 | 0          | 2              | 166          | 107                                | 42         |
| 13. Banyutowo      | 0                                 | 2          | 1              | 255          | 40                                 | 18         |
| 14. Karang Sari    | 0                                 | 0          | 8              | 473          | 187                                | 33         |
| 15. Patukangan     | 0                                 | 0          | 4              | 24           | 80                                 | 151        |
| 16. Pegulon        | 0                                 | 0          | 10             | 27           | 162                                | 34         |
| 17. Pekauman       | 0                                 | 0          | 3              | 15           | 160                                | 37         |
| 18. Ngilir         | 0                                 | 4          | 4              | 60           | 43                                 | 39         |
| 19. Balok          | 0                                 | 0          | 0              | 19           | 8                                  | 4          |
| 20. Bandengan      | 0                                 | 2          | 4              | 119          | 90                                 | 43         |
| <b>Jumlah 2010</b> | <b>0</b>                          | <b>46</b>  | <b>133</b>     | <b>2.348</b> | <b>1.738</b>                       | <b>935</b> |
| <b>2009</b>        | <b>0</b>                          | <b>46</b>  | <b>132</b>     | <b>2,342</b> | <b>1,721</b>                       | <b>921</b> |
| <b>2008</b>        | <b>1</b>                          | <b>15</b>  | <b>45</b>      | <b>2,585</b> | <b>1,709</b>                       | <b>609</b> |

Sumber data : Kantor Kecamatan Kota Kendal

Catatan :

**TABEL : 3.14 (lanjutan)**

**Banyaknya Penduduk Diatas 10 Tahun Yang Bekerja  
Dirinci Menurut Mata Pencaharian  
Kecamatan Kota Kendal Tahun : 2010**

| Kelurahan          | Pengangkutan dan Komunikasi |            | Keuangan dan Persewaan |            |
|--------------------|-----------------------------|------------|------------------------|------------|
|                    | Pengusaha                   | Buruh      | Pengusaha              | Buruh      |
| (1)                | (8)                         | (9)        | (10)                   | (11)       |
| 01. Sukodono       | 43                          | 33         | 48                     | 4          |
| 02. Candiroto      | 8                           | 142        | 73                     | 9          |
| 03. Trompo         | 22                          | 49         | 36                     | 19         |
| 04. Jotang         | 18                          | 22         | 28                     | 8          |
| 05. Tunggulrejo    | 14                          | 12         | 18                     | 3          |
| 06. Sijeruk        | 32                          | 25         | 28                     | 2          |
| 07. Jetis          | 34                          | 17         | 12                     | 2          |
| 08. Bugangin       | 14                          | 11         | 7                      | 14         |
| 09. Langenharjo    | 140                         | 93         | 90                     | 40         |
| 10. Kalibuntuwetan | 21                          | 18         | 42                     | 9          |
| 11. Kebondalem     | 66                          | 29         | 42                     | 21         |
| 12. Ketapang       | 43                          | 34         | 37                     | 9          |
| 13. Banyutowo      | 37                          | 44         | 59                     | 21         |
| 14. Karangasari    | 41                          | 49         | 68                     | 18         |
| 15. Patukangan     | 19                          | 29         | 44                     | 32         |
| 16. Pegulon        | 16                          | 11         | 18                     | 11         |
| 17. Pekauman       | 58                          | 16         | 9                      | 19         |
| 18. Ngilir         | 18                          | 18         | 18                     | 13         |
| 19. Balok          | 8                           | 7          | 8                      | 2          |
| 20. Bandengan      | 53                          | 43         | 22                     | 16         |
| <b>Jumlah 2010</b> | <b>705</b>                  | <b>702</b> | <b>707</b>             | <b>272</b> |
| <b>2009</b>        | <b>703</b>                  | <b>694</b> | <b>699</b>             | <b>254</b> |
| <b>2008</b>        | <b>540</b>                  | <b>871</b> | <b>207</b>             | <b>136</b> |

Sumber data : Kantor Kecamatan Kota Kendal

Catatan :

**TABEL : 3.14 (lanjutan)**

**Banyaknya Penduduk Diatas 10 Tahun Yang Bekerja  
Dirinci Menurut Mata Pencaharian  
Kecamatan Kota Kendal  
Tahun : 2010**

| Kelurahan<br>(1)   | Jasa- Jasa           |              | Jumlah                |               |
|--------------------|----------------------|--------------|-----------------------|---------------|
|                    | Pengu<br>saha<br>(8) | Buruh<br>(9) | Pengu<br>saha<br>(10) | Buruh<br>(11) |
| 01. Sukodono       | 32                   | 23           | 732                   | 902           |
| 02. Candiroto      | 11                   | 14           | 379                   | 935           |
| 03. Trompo         | 8                    | 7            | 173                   | 280           |
| 04. Jotang         | 7                    | 4            | 218                   | 680           |
| 05. Tunggulrejo    | 4                    | 2            | 132                   | 352           |
| 06. Sijeruk        | 8                    | 3            | 400                   | 597           |
| 07. Jetis          | 2                    | 0            | 210                   | 381           |
| 08. Bugangin       | 6                    | 3            | 186                   | 212           |
| 09. Langenharjo    | 47                   | 24           | 796                   | 1.092         |
| 10. Kalibuntuwetan | 3                    | 1            | 206                   | 355           |
| 11. Kebondalem     | 44                   | 29           | 551                   | 1.444         |
| 12. Ketapang       | 9                    | 8            | 389                   | 1.018         |
| 13. Banyutowo      | 14                   | 10           | 607                   | 1.083         |
| 14. Karang Sari    | 17                   | 4            | 811                   | 1.446         |
| 15. Patukangan     | 8                    | 14           | 173                   | 404           |
| 16. Pegulon        | 12                   | 8            | 301                   | 196           |
| 17. Pekauman       | 4                    | 3            | 254                   | 137           |
| 18. Ngilir         | 8                    | 4            | 171                   | 245           |
| 19. Balok          | 3                    | 2            | 170                   | 251           |
| 20. Bandengan      | 15                   | 14           | 923                   | 645           |
| <b>Jumlah 2010</b> | <b>262</b>           | <b>177</b>   | <b>7.782</b>          | <b>12.655</b> |
| <b>2009</b>        | <b>265</b>           | <b>268</b>   | <b>7.727</b>          | <b>12.564</b> |
| <b>2008</b>        | <b>343</b>           | <b>282</b>   | <b>2.090</b>          | <b>12.891</b> |

Sumber data : Kantor Kecamatan Kota Kendal

Catatan :

TABEL : 3.15

**Banyaknya PUS Akseptor KB Aktif  
Kecamatan Kota Kendal  
Tahun : 2010**

| Kelurahan          | PUS          | Kontrasepsi |              |           |
|--------------------|--------------|-------------|--------------|-----------|
|                    |              | IUD         | PIL          | Kondom    |
| (1)                | (2)          | (3)         | (4)          | (5)       |
| 01. Sukodono       | 443          | 12          | 111          | 1         |
| 02. Candiroto      | 479          | 3           | 103          | -         |
| 03. Trompo         | 477          | 4           | 43           | 2         |
| 04. Jotang         | 371          | 10          | 40           | 1         |
| 05. Tunggulrejo    | 188          | 7           | 33           | 2         |
| 06. Sijeruk        | 590          | 11          | 108          | -         |
| 07. Jetis          | 161          | 1           | 34           | 1         |
| 08. Bugangin       | 311          | 37          | 44           | -         |
| 09. Langenharjo    | 1.318        | 122         | 168          | 5         |
| 10. Kalibuntuwetan | 371          | 22          | 89           | 5         |
| 11. Kebondalem     | 779          | 47          | 78           | -         |
| 12. Ketapang       | 757          | 9           | 62           | -         |
| 13. Banyutowo      | 538          | 10          | 52           | -         |
| 14. Karang Sari    | 971          | 52          | 185          | -         |
| 15. Patukangan     | 233          | 26          | 28           | 1         |
| 16. Pegulon        | 384          | 103         | 35           | 1         |
| 17. Pekauman       | 127          | 11          | 16           | -         |
| 18. Ngilir         | 344          | 22          | 18           | 1         |
| 19. Balok          | 202          | 2           | 42           | 1         |
| 20. Bandengan      | 741          | 18          | 148          | -         |
| <b>Jumlah 2010</b> | <b>9.785</b> | <b>529</b>  | <b>1.442</b> | <b>21</b> |
| <b>2009</b>        | <b>9,785</b> | <b>529</b>  | <b>1,493</b> | <b>21</b> |
| <b>2008</b>        | <b>9,646</b> | <b>421</b>  | <b>1,443</b> | <b>14</b> |

Sumber data : PPLKB Kecamatan Kota Kendal

Catatan :

**TABEL : 3.15 (Lanjutan)**

**Banyaknya PUS Akseptor KB Aktif  
Kecamatan Kota Kendal  
Tahun : 2010**

| Kelurahan          | Kontrasepsi |              |           |            | Jumlah       |
|--------------------|-------------|--------------|-----------|------------|--------------|
|                    | IMP         | Suntik       | MOP       | MOW        |              |
| (1)                | (6)         | (7)          | (8)       | (9)        | (10)         |
| 01. Sukodono       | 5           | 206          | 4         | 8          | 223          |
| 02. Candiroto      | 12          | 292          | 4         | 3          | 311          |
| 03. Trompo         | 7           | 296          | -         | 7          | 310          |
| 04. Jotang         | 21          | 214          | -         | 15         | 235          |
| 05. Tunggulrejo    | 8           | 79           | 4         | 8          | 99           |
| 06. Sijeruk        | 48          | 255          | 7         | 2          | 312          |
| 07. Jetis          | 2           | 65           | -         | 6          | 73           |
| 08. Bugangin       | 14          | 122          | 2         | 10         | 148          |
| 09. Langenharjo    | 34          | 426          | 38        | 56         | 554          |
| 10. Kalibuntuwetan | -           | 201          | 1         | 4          | 206          |
| 11. Kebondalem     | 27          | 403          | 5         | 10         | 445          |
| 12. Ketapang       | 20          | 379          | 1         | 6          | 406          |
| 13. Banyutowo      | 14          | 358          | -         | 2          | 374          |
| 14. Karangsari     | 17          | 492          | -         | 12         | 521          |
| 15. Patukangan     | 9           | 96           | 3         | 7          | 115          |
| 16. Pegulon        | 13          | 125          | 4         | 23         | 165          |
| 17. Pekauman       | 4           | 57           | -         | 3          | 64           |
| 18. Ngilir         | 9           | 166          | 1         | 11         | 187          |
| 19. Balok          | 7           | 99           | -         | 2          | 108          |
| 20. Bandengan      | 24          | 340          | 3         | 14         | 381          |
| <b>Jumlah 2010</b> | <b>295</b>  | <b>4.671</b> | <b>77</b> | <b>209</b> | <b>5.252</b> |
| <b>2009</b>        | <b>315</b>  | <b>4,432</b> | <b>88</b> | <b>271</b> | <b>7,149</b> |
| <b>2008</b>        | <b>338</b>  | <b>4,705</b> | <b>98</b> | <b>279</b> | <b>7,271</b> |

Sumber data : PPLKB Kecamatan Kota Kendal

Catatan :

# BAB IV

# .....SOSIAL

<https://kendalkab.bps.go.id>

Kecamatan Dalam Angka

**2010**



## **BAB. IV SOSIAL**

Sebagian besar penduduk Kecamatan Kota Kendal adalah beragama Islam yaitu sebanyak 54.475 orang (97,63 persen) , dari total jumlah penduduk yang ada. sisanya 1325 orang (2,37persen) beragama Kristen, Budha, dan Hindu. Dengan banyaknya tempat ibadah sebanyak 245 buah, dengan total masjid sebanyak 24, Mushola sebanyak 215, dan Gereja sebanyak 6 buah.

Pendidikan merupakan sarana penting dalam mencetak Sumber Daya Manusia yang berkualitas, untuk itu diperlukan prasarana pendidikan yang bagus dan representatif guna mendukung wajib belajar pendidikan dasar 9 tahun. Pada tahun 2010 ini jumlah sekolah TK sebanyak 28 sekolah, SDN sebanyak 34 sekolah, Madrasah Ibtida'iyah sebanyak 3 sekolah, SLTPN sebanyak 3 sekolah, Sekolah Lanjutan Pertama swasta sebanyak 2 sekolah, Madrasah Tsanawiyah sebanyak 2 sekolah, dan Sekolah Lanjutan Atas Negeri dan Swasta sebanyak 8 sekolah.

Kesehatan merupakan faktor terpenting penunjang pendidikan, untuk itu disetiap Kelurahan sudah ada bidan Kelurahan untuk membantu memberikan pelayanan kesehatan bagi penduduk Kelurahan.

TABEL : 4.1

**Banyaknya Keluarga Menurut Tahapan  
Kecamatan Kota Kendal  
Tahun : 2010**

| Kelurahan          | Pra<br>Sejah<br>Tera | Sejahtera    |              |              |              | Jum-<br>lah   |
|--------------------|----------------------|--------------|--------------|--------------|--------------|---------------|
|                    |                      | I            | II           | III          | III<br>Plus  |               |
| (1)                | (2)                  | (3)          | (4)          | (5)          | (6)          | (7)           |
| 01. Sukodono       | 165                  | 62           | 136          | 279          | -            | 642           |
| 02. Candiroto      | 168                  | 166          | 230          | 219          | 7            | 740           |
| 03. Trompo         | 183                  | 179          | 170          | 166          | 32           | 730           |
| 04. Jotang         | 83                   | 84           | 238          | 137          | 20           | 562           |
| 05. Tunggulrejo    | 74                   | 7            | 13           | 144          | -            | 238           |
| 06. Sijeruk        | 177                  | 150          | 444          | 79           | 22           | 872           |
| 07. Jetis          | 65                   | 14           | 51           | 101          | 24           | 255           |
| 08. Bugangin       | 67                   | 43           | 62           | 200          | 4            | 426           |
| 09. Langenharjo    | 234                  | 186          | 151          | 1.351        | 26           | 1.948         |
| 10. Kalibuntuwetan | 111                  | 62           | 181          | 226          | 56           | 636           |
| 11. Kebondalem     | 103                  | 213          | 305          | 539          | 114          | 1.274         |
| 12. Ketapang       | 205                  | 153          | 350          | 322          | 43           | 1.073         |
| 13. Banyutowo      | 202                  | 177          | 176          | 267          | 50           | 872           |
| 14. Karang Sari    | 382                  | 106          | 197          | 399          | 160          | 1.244         |
| 15. Patukangan     | 82                   | 35           | 26           | 147          | 40           | 380           |
| 16. Pegulon        | 6                    | 75           | 124          | 281          | 124          | 610           |
| 17. Pekauman       | 43                   | 12           | 8            | 18           | 165          | 246           |
| 18. Ngilir         | 71                   | 93           | 117          | 197          | 84           | 562           |
| 19. Balok          | 101                  | 158          | 61           | 6            | 7            | 333           |
| 20. Bandengan      | 259                  | 241          | 317          | 381          | 12           | 1.210         |
| <b>Jumlah 2010</b> | <b>2.781</b>         | <b>2.266</b> | <b>3.357</b> | <b>5.459</b> | <b>1.040</b> | <b>14.903</b> |
| <b>2009</b>        | <b>2,813</b>         | <b>2,479</b> | <b>2,950</b> | <b>5,268</b> | <b>1,255</b> | <b>14,765</b> |
| <b>2008</b>        | <b>2,965</b>         | <b>2,079</b> | <b>2,263</b> | <b>5,478</b> | <b>1,109</b> | <b>13,894</b> |

Sumber data : PPLKB Kecamatan Kota Kendal

Catatan :

TABEL : 4.2

**Banyaknya Pemeluk Agama  
Kecamatan Kota Kendal  
Tahun : 2010**

| Kelurahan          | Islam         | Kristen        |              | Bu-<br>dha | Hin-<br>du | Jum-<br>lah   |
|--------------------|---------------|----------------|--------------|------------|------------|---------------|
|                    |               | Protes-<br>tan | Kato-<br>lik |            |            |               |
| (1)                | (2)           | (3)            | (4)          | (5)        | (6)        | (7)           |
| 01. Sukodono       | 2.633         | 0              | 0            | 0          | 0          | 2.633         |
| 02. Candiroto      | 2.927         | 0              | 0            | 0          | 0          | 2.927         |
| 03. Trompo         | 2.784         | 0              | 12           | 0          | 0          | 2.796         |
| 04. Jotang         | 1.918         | 0              | 0            | 0          | 0          | 1.928         |
| 05. Tunggulrejo    | 779           | 12             | 0            | 0          | 0          | 791           |
| 06. Sijeruk        | 2.752         | 1              | 10           | 0          | 0          | 2.763         |
| 07. Jetis          | 1.091         | 0              | 0            | 0          | 0          | 1.091         |
| 08. Bugangin       | 1.684         | 10             | 0            | 0          | 0          | 1.694         |
| 09. Langenharjo    | 6.475         | 116            | 236          | 11         | 2          | 6.840         |
| 10. Kalibuntuwetan | 2.376         | 40             | 5            | 0          | 0          | 2.421         |
| 11. Kebondalem     | 5.021         | 47             | 59           | 0          | 0          | 5.127         |
| 12. Ketapang       | 3.936         | 1              | 0            | 0          | 0          | 3.937         |
| 13. Banyutowo      | 3.214         | 3              | 0            | 0          | 0          | 3.217         |
| 14. Karang Sari    | 4.603         | 53             | 270          | 0          | 0          | 4.926         |
| 15. Patukangan     | 1.586         | 30             | 42           | 0          | 0          | 1.658         |
| 16. Pegulon        | 2.247         | 74             | 82           | 9          | 4          | 2.416         |
| 17. Pekauman       | 1.042         | 60             | 78           | 0          | 12         | 1.192         |
| 18. Ngilir         | 2.176         | 9              | 10           | 13         | 0          | 2.208         |
| 19. Balok          | 1.210         | 0              | 0            | 0          | 0          | 1.210         |
| 20. Bandengan      | 4.011         | 7              | 7            | 0          | 0          | 4.025         |
| <b>Jumlah 2010</b> | <b>54.475</b> | <b>463</b>     | <b>811</b>   | <b>33</b>  | <b>18</b>  | <b>55.800</b> |
| 2009               | 54.360        | 452            | 791          | 31         | 18         | 55.651        |
| 2008               | 53.240        | 416            | 563          | 24         | 43         | 54,286        |

Sumber data : Monografi Kelurahan

Catatan :

**TABEL : 4.3**

**Banyaknya Tempat Ibadah  
Kecamatan Kota Kendal  
Tahun : 2010**

| Kelurahan          | Masjid    | Mushola    | Gereja   | Kuil/<br>Pura |
|--------------------|-----------|------------|----------|---------------|
| (1)                | (2)       | (3)        | (4)      | (5)           |
| 01. Sukodono       | 1         | 12         | 0        | 0             |
| 02. Candiroti      | 1         | 12         | 0        | 0             |
| 03. Trompo         | 1         | 10         | 0        | 0             |
| 04. Jotang         | 1         | 9          | 0        | 0             |
| 05. Tunggulrejo    | 1         | 1          | 0        | 0             |
| 06. Sijeruk        | 1         | 9          | 0        | 0             |
| 07. Jetis          | 1         | 5          | 0        | 0             |
| 08. Bugangin       | 2         | 10         | 0        | 0             |
| 09. Langenharjo    | 2         | 21         | 0        | 0             |
| 10. Kalibuntuwetan | 1         | 9          | 0        | 0             |
| 11. Kebondalem     | 2         | 24         | 3        | 0             |
| 12. Ketapang       | 1         | 19         | 0        | 0             |
| 13. Banyutowo      | 1         | 17         | 0        | 0             |
| 14. Karangsari     | 3         | 11         | 1        | 0             |
| 15. Patukangan     | 0         | 9          | 1        | 0             |
| 16. Pegulon        | 1         | 5          | 1        | 0             |
| 17. Pekauman       | 1         | 12         | 0        | 0             |
| 18. Ngilir         | 1         | 7          | 0        | 0             |
| 19. Balok          | 0         | 6          | 0        | 0             |
| 20. Bandengan      | 2         | 7          | 0        | 0             |
| <b>Jumlah 2010</b> | <b>24</b> | <b>215</b> | <b>6</b> | <b>0</b>      |
| <b>2009</b>        | <b>24</b> | <b>213</b> | <b>6</b> | <b>0</b>      |
| <b>2008</b>        | <b>25</b> | <b>161</b> | <b>6</b> | <b>0</b>      |

**Sumber data : Statistik Kelurahan di Kecamatan Kota Kendal  
Catatan :**

**TABEL : 4.4**

**Peserta Calon Jama'ah Haji  
Kecamatan Kota Kendal  
Tahun : 2010**

| Kelurahan          | 2008*) | 2009       | 2010      |
|--------------------|--------|------------|-----------|
| (1)                | (2)    | (3)        | (4)       |
| 01. Sukodono       | -      | 9          | 2         |
| 02. Candioto       | -      | 4          | 5         |
| 03. Trompo         | -      | 3          | 3         |
| 04. Jotang         | -      | 0          | 0         |
| 05. Tunggulrejo    | -      | 0          | 2         |
| 06. Sijeruk        | -      | 2          | 6         |
| 07. Jetis          | -      | 5          | 2         |
| 08. Bugangin       | -      | 10         | 2         |
| 09. Langenharjo    | -      | 13         | 6         |
| 10. Kalibuntuwetan | -      | 3          | 2         |
| 11. Kebondalem     | -      | 13         | 18        |
| 12. Ketapang       | -      | 15         | 12        |
| 13. Banyutowo      | -      | 9          | 12        |
| 14. Karangsari     | -      | 3          | 2         |
| 15. Patukangan     | -      | 8          | 4         |
| 16. Pegulon        | -      | 4          | 9         |
| 17. Pekauman       | -      | 1          | 5         |
| 18. Ngilir         | -      | 4          | 3         |
| 19. Balok          | -      | 0          | 0         |
| 20. Bandengan      | -      | 0          | 0         |
| <b>Jumlah</b>      | -      | <b>106</b> | <b>95</b> |

Sumber data : KUA Kecamatan Kota Kendal

Catatan :. \*) Data tidak tersedia.

**TABEL : 4.5**

**Banyaknya Ulama, Mubaligh Dan Khotib  
Kecamatan Kota Kendal  
Tahun : 2010**

| Kelurahan          | Ulama      | Mubaligh  | Khotib    |
|--------------------|------------|-----------|-----------|
| (1)                | (2)        | (3)       | (4)       |
| 01. Sukodono       | 2          | 0         | 2         |
| 02. Candioto       | 11         | 3         | 2         |
| 03. Trompo         | 15         | 4         | 3         |
| 04. Jotang         | 11         | 0         | 3         |
| 05. Tunggulrejo    | 3          | 0         | 2         |
| 06. Sijeruk        | 2          | 2         | 4         |
| 07. Jetis          | 6          | 2         | 3         |
| 08. Bugangin       | 3          | 6         | 3         |
| 09. Langenharjo    | 3          | 5         | 5         |
| 10. Kalibuntuwetan | 4          | 0         | 1         |
| 11. Kebondalem     | 9          | 5         | 5         |
| 12. Ketapang       | 3          | 4         | 3         |
| 13. Banyutowo      | 15         | 5         | 2         |
| 14. Karang Sari    | 7          | 2         | 9         |
| 15. Patukangan     | 3          | 0         | 1         |
| 16. Pegulon        | 2          | 4         | 5         |
| 17. Pekauman       | 10         | 5         | 5         |
| 18. Ngilir         | 4          | 3         | 1         |
| 19. Balok          | 2          | 0         | 0         |
| 20. Bandengan      | 7          | 0         | 2         |
| <b>Jumlah 2010</b> | <b>122</b> | <b>50</b> | <b>61</b> |
| <b>2009</b>        | <b>122</b> | <b>50</b> | <b>61</b> |
| <b>2008</b>        | <b>40</b>  | <b>28</b> | <b>62</b> |

Sumber data : KUA Kecamatan Kota Kendal  
Catatan :

**TABEL : 4.6.**

**Banyaknya Nikah, Talak, Cerai Dan Rujuk  
Kecamatan Kota Kendal  
Tahun : 2010**

| Kelurahan          | Nikah      | Talak     | Cerai     | Rujuk    |
|--------------------|------------|-----------|-----------|----------|
| (1)                | (2)        | (3)       | (4)       | (5)      |
| 01. Sukodono       | 20         | 1         | 5         | 0        |
| 02. Candiroti      | 36         | 3         | 0         | 0        |
| 03. Trompo         | 27         | 2         | 3         | 0        |
| 04. Jotang         | 20         | 0         | 3         | 0        |
| 05. Tunggulrejo    | 10         | 1         | 1         | 0        |
| 06. Sijeruk        | 35         | 1         | 0         | 0        |
| 07. Jetis          | 20         | 0         | 0         | 0        |
| 08. Bugangin       | 14         | 1         | 0         | 0        |
| 09. Langenharjo    | 51         | 1         | 1         | 0        |
| 10. Kalibuntuwetan | 27         | 0         | 1         | 0        |
| 11. Kebondalem     | 54         | 0         | 1         | 0        |
| 12. Ketapang       | 47         | 1         | 3         | 0        |
| 13. Banyutowo      | 35         | 0         | 1         | 0        |
| 14. Karang Sari    | 61         | 2         | 7         | 0        |
| 15. Patukangan     | 15         | 0         | 0         | 0        |
| 16. Pegulon        | 22         | 1         | 0         | 0        |
| 17. Pekauman       | 4          | 1         | 0         | 0        |
| 18. Ngilir         | 16         | 1         | 2         | 0        |
| 19. Balok          | 15         | 2         | 1         | 0        |
| 20. Bandengan      | 52         | 1         | 3         | 0        |
| <b>Jumlah 2010</b> | <b>586</b> | <b>19</b> | <b>31</b> | <b>0</b> |
| 2009               | 567        | 9         | 20        | 0        |
| 2008               | 567        | 20        | 15        | 2        |

Sumber data : KUA Kecamatan Kota Kendal

Catatan :

**TABEL : 4.7**

**Banyaknya Sekolah Taman Kanak-Kanak, Murid Dan Guru  
Kecamatan Kota Kendal  
Tahun : 2010**

| Kelurahan          | Sekolah   | Murid        | Guru       |
|--------------------|-----------|--------------|------------|
| (1)                | (2)       | (3)          | (4)        |
| 01. Sukodono       | 1         | 53           | 4          |
| 02. Candiroti      | 1         | 17           | 2          |
| 03. Trompo         | 2         | 99           | 7          |
| 04. Jotang         | 0         | 0            | 0          |
| 05. Tunggulrejo    | 0         | 0            | 0          |
| 06. Sijeruk        | 1         | 17           | 3          |
| 07. Jetis          | 0         | 0            | 0          |
| 08. Bugangin       | 1         | 20           | 4          |
| 09. Langenharjo    | 4         | 228          | 25         |
| 10. Kalibuntuwetan | 2         | 81           | 6          |
| 11. Kebondalem     | 2         | 142          | 10         |
| 12. Ketapang       | 1         | 24           | 5          |
| 13. Banyutowo      | 1         | 32           | 3          |
| 14. Karangari      | 2         | 42           | 7          |
| 15. Patukangan     | 2         | 125          | 10         |
| 16. Pegulon        | 3         | 188          | 18         |
| 17. Pekauman       | 1         | 30           | 2          |
| 18. Ngilir         | 2         | 72           | 7          |
| 19. Balok          | 1         | 21           | 2          |
| 20. Bandengan      | 1         | 58           | 4          |
| <b>Jumlah 2010</b> | <b>28</b> | <b>1,249</b> | <b>119</b> |
| <b>2009</b>        | <b>28</b> | <b>1,277</b> | <b>113</b> |
| <b>2008</b>        | <b>23</b> | <b>1,247</b> | <b>83</b>  |

**Sumber data : Masing-masing Sekolah di Kecamatan Kota Kendal**

**Catatan :**



**TABEL : 4.8**

**Banyaknya Sekolah Dasar Negeri, Murid Dan Guru  
Kecamatan Kota Kendal  
Tahun : 2010**

| Kelurahan          | Sekolah   | Murid         | Guru       |
|--------------------|-----------|---------------|------------|
| (1)                | (2)       | (3)           | (4)        |
| 01. Sukodono       | 2         | 306           | 21         |
| 02. Candioto       | 2         | 363           | 20         |
| 03. Trompo         | 2         | 243           | 18         |
| 04. Jotang         | 2         | 208           | 18         |
| 05. Tunggulrejo    | 1         | 73            | 9          |
| 06. Sijeruk        | 1         | 141           | 11         |
| 07. Jetis          | 0         | 0             | 0          |
| 08. Bugangin       | 1         | 122           | 11         |
| 09. Langenharjo    | 3         | 437           | 32         |
| 10. Kalibuntuwetan | 1         | 191           | 10         |
| 11. Kebondalem     | 1         | 133           | 9          |
| 12. Ketapang       | 2         | 347           | 20         |
| 13. Banyutowo      | 2         | 269           | 19         |
| 14. Karang Sari    | 3         | 318           | 30         |
| 15. Patukangan     | 2         | 533           | 23         |
| 16. Pegulon        | 2         | 488           | 20         |
| 17. Pekauman       | 1         | 209           | 10         |
| 18. Ngilir         | 2         | 240           | 19         |
| 19. Balok          | 1         | 130           | 9          |
| 20. Bandengan      | 3         | 603           | 29         |
| <b>Jumlah 2010</b> | <b>34</b> | <b>5.354</b>  | <b>338</b> |
| <b>2009</b>        | <b>36</b> | <b>5,840</b>  | <b>366</b> |
| <b>2008</b>        | <b>37</b> | <b>11,835</b> | <b>307</b> |

**Sumber data : Masing-masing Sekolah di Kecamatan Kota Kendal**

**Catatan :**

**TABEL : 4.9**

**Banyaknya Madrasah Ibtida'iyah, Murid Dan Guru  
Kecamatan Kota Kendal  
Tahun : 2010**

| Kelurahan          | Sekolah   | Murid        | Guru      |
|--------------------|-----------|--------------|-----------|
| (1)                | (2)       | (3)          | (4)       |
| 01. Sukodono       | 0         | 0            | 0         |
| 02. Candiroti      | 0         | 0            | 0         |
| 03. Trompo         | 0         | 0            | 0         |
| 04. Jotang         | 0         | 0            | 0         |
| 05. Tunggurejo     | 0         | 0            | 0         |
| 06. Sijeruk        | 0         | 0            | 0         |
| 07. Jetis          | 0         | 0            | 0         |
| 08. Bugangin       | 1         | 166          | 15        |
| 09. Langenharjo    | 0         | 0            | 0         |
| 10. Kalibuntuwetan | 1         | 429          | 20        |
| 11. Kebondalem     | 0         | 0            | 0         |
| 12. Ketapang       | 0         | 0            | 0         |
| 13. Banyutowo      | 0         | 0            | 0         |
| 14. Karangasari    | 0         | 0            | 0         |
| 15. Patukangan     | 0         | 0            | 0         |
| 16. Pegulon        | 0         | 0            | 0         |
| 17. Pekauman       | 1         | 128          | 9         |
| 18. Ngilir         | 0         | 0            | 0         |
| 19. Balok          | 0         | 0            | 0         |
| 20. Bandengan      | 0         | 0            | 0         |
| <b>Jumlah 2010</b> | <b>3</b>  | <b>723</b>   | <b>44</b> |
| <b>2009</b>        | <b>3</b>  | <b>688</b>   | <b>39</b> |
| <b>2008</b>        | <b>10</b> | <b>1,473</b> | <b>99</b> |

**Sumber data : Masing-masing Sekolah di Kecamatan Kota Kendal  
Catatan :**

**TABEL : 4.10**

**Banyaknya Sekolah Lanjutan Pertama Negeri, Murid Dan Guru  
Kecamatan Kota Kendal  
Tahun : 2010**

| Kelurahan          | Sekolah  | Murid        | Guru       |
|--------------------|----------|--------------|------------|
| (1)                | (2)      | (3)          | (4)        |
| 01. Sukodono       | 1        | 789          | 40         |
| 02. Candiroti      | 0        | 0            | 0          |
| 03. Trompo         | 0        | 0            | 0          |
| 04. Jotang         | 0        | 0            | 0          |
| 05. Tunggulrejo    | 0        | 0            | 0          |
| 06. Sijeruk        | 0        | 0            | 0          |
| 07. Jetis          | 0        | 0            | 0          |
| 08. Bugangin       | 0        | 0            | 0          |
| 09. Langenharjo    | 0        | 0            | 0          |
| 10. Kalibuntuwetan | 0        | 0            | 0          |
| 11. Kebondalem     | 1        | 692          | 37         |
| 12. Ketapang       | 0        | 0            | 0          |
| 13. Banyutowo      | 0        | 0            | 0          |
| 14. Karang Sari    | 0        | 0            | 0          |
| 15. Patukangan     | 1        | 672          | 43         |
| 16. Pegulon        | 0        | 0            | 0          |
| 17. Pekauman       | 0        | 0            | 0          |
| 18. Ngilir         | 0        | 0            | 0          |
| 19. Balok          | 0        | 0            | 0          |
| 20. Bandengan      | 0        | 0            | 0          |
| <b>Jumlah 2010</b> | <b>3</b> | <b>2.153</b> | <b>120</b> |
| <b>2009</b>        | <b>3</b> | <b>2,149</b> | <b>119</b> |
| <b>2008</b>        | <b>3</b> | <b>2,037</b> | <b>117</b> |

Sumber data : Masing-masing Sekolah di Kecamatan Kota Kendal

Catatan : Termasuk SLTP Kejuruan Negeri

**TABEL : 4.11****Banyaknya Sekolah Lanjutan Pertama Swasta, Murid Dan Guru  
Kecamatan Kota Kendal  
Tahun : 2010**

| <b>Kelurahan</b>   | <b>Sekolah</b> | <b>Murid</b> | <b>Guru</b> |
|--------------------|----------------|--------------|-------------|
| <b>(1)</b>         | <b>(2)</b>     | <b>(3)</b>   | <b>(4)</b>  |
| 01. Sukodono       | 0              | 0            | 0           |
| 02. Candioto       | 0              | 0            | 0           |
| 03. Trompo         | 0              | 0            | 0           |
| 04. Jotang         | 0              | 0            | 0           |
| 05. Tunggulrejo    | 0              | 0            | 0           |
| 06. Sijeruk        | 0              | 0            | 0           |
| 07. Jetis          | 0              | 0            | 0           |
| 08. Bugangin       | 0              | 0            | 0           |
| 09. Langenharjo    | 1              | 118          | 12          |
| 10. Kalibuntuwetan | 0              | 0            | 0           |
| 11. Kebondalem     | 0              | 0            | 0           |
| 12. Ketapang       | 0              | 0            | 0           |
| 13. Banyutowo      | 0              | 0            | 0           |
| 14. Karang Sari    | 0              | 0            | 0           |
| 15. Patukangan     | 0              | 0            | 0           |
| 16. Pegulon        | 0              | 0            | 0           |
| 17. Pekauman       | 1              | 267          | 18          |
| 18. Ngilir         | 0              | 0            | 0           |
| 19. Balok          | 0              | 0            | 0           |
| 20. Bandengan      | 0              | 0            | 0           |
| <b>Jumlah 2010</b> | <b>2</b>       | <b>385</b>   | <b>30</b>   |
| <b>2009</b>        | <b>2</b>       | <b>345</b>   | <b>29</b>   |
| <b>2008</b>        | <b>3</b>       | <b>835</b>   | <b>69</b>   |

**Sumber data : Masing2 Sekolah di Kecamatan Kota Kendal  
Catatan : Termasuk SLTP Kejuruan Swasta**

**TABEL : 4.12**

**Banyaknya Madrasah Tsanawiyah, Murid Dan Guru  
Kecamatan Kota Kendal  
Tahun : 2010**

| <b>Kelurahan</b>   | <b>Sekolah</b> | <b>Murid</b> | <b>Guru</b> |
|--------------------|----------------|--------------|-------------|
| <b>(1)</b>         | <b>(2)</b>     | <b>(3)</b>   | <b>(4)</b>  |
| 01. Sukodono       | 0              | 0            | 0           |
| 02. Candiroto      | 0              | 0            | 0           |
| 03. Trompo         | 0              | 0            | 0           |
| 04. Jotang         | 0              | 0            | 0           |
| 05. Tunggulrejo    | 0              | 0            | 0           |
| 06. Sijeruk        | 0              | 0            | 0           |
| 07. Jetis          | 1              | 850          | 41          |
| 08. Bugangin       | 0              | 0            | 0           |
| 09. Langenharjo    | 0              | 0            | 0           |
| 10. Kalibuntuwetan | 0              | 0            | 0           |
| 11. Kebondalem     | 0              | 0            | 0           |
| 12. Ketapang       | 0              | 0            | 0           |
| 13. Banyutowo      | 0              | 0            | 0           |
| 14. Karangsari     | 0              | 0            | 0           |
| 15. Patukangan     | 0              | 0            | 0           |
| 16. Pegulon        | 0              | 0            | 0           |
| 17. Pekauman       | 1              | 302          | 19          |
| 18. Ngilir         | 0              | 0            | 0           |
| 19. Balok          | 0              | 0            | 0           |
| 20. Bandengan      | 0              | 0            | 0           |
| <b>Jumlah 2010</b> | <b>2</b>       | <b>1.152</b> | <b>60</b>   |
| <b>2009</b>        | <b>2</b>       | <b>1,168</b> | <b>60</b>   |
| <b>2008</b>        | <b>2</b>       | <b>1,012</b> | <b>44</b>   |

Sumber data : Masing-masing Sekolah di Kecamatan Kota Kendal

Catatan :

**TABEL : 4.13**

**Banyaknya Sekolah Lanjutan Atas Negeri, Murid Dan Guru  
Kecamatan Kota Kendal  
Tahun : 2010**

| Kelurahan          | Sekolah  | Murid      | Guru      |
|--------------------|----------|------------|-----------|
| (1)                | (2)      | (3)        | (4)       |
| 01. Sukodono       | 0        | 0          | 0         |
| 02. Candioto       | 0        | 0          | 0         |
| 03. Trompo         | 0        | 0          | 0         |
| 04. Jotang         | 0        | 0          | 0         |
| 05. Tunggulrejo    | 0        | 0          | 0         |
| 06. Sijeruk        | 0        | 0          | 0         |
| 07. Jetis          | 1        | 678        | 40        |
| 08. Bugangin       | 0        | 0          | 0         |
| 09. Langenharjo    | 0        | 0          | 0         |
| 10. Kalibuntuwetan | 0        | 0          | 0         |
| 11. Kebondalem     | 0        | 0          | 0         |
| 12. Ketapang       | 0        | 0          | 0         |
| 13. Banyutowo      | 0        | 0          | 0         |
| 14. Karang Sari    | 0        | 0          | 0         |
| 15. Patukangan     | 0        | 0          | 0         |
| 16. Pegulon        | 0        | 0          | 0         |
| 17. Pekauman       | 0        | 0          | 0         |
| 18. Ngilir         | 0        | 0          | 0         |
| 19. Balok          | 0        | 0          | 0         |
| 20. Bandengan      | 0        | 0          | 0         |
| <b>Jumlah 2010</b> | <b>1</b> | <b>678</b> | <b>40</b> |
| <b>2009</b>        | <b>1</b> | <b>694</b> | <b>39</b> |
| <b>2008</b>        | <b>2</b> | <b>734</b> | <b>72</b> |

Sumber data : Masing-masing Sekolah di Kecamatan Kota Kendal

Catatan : Termasuk SLTA Kejuruan Negeri

**TABEL : 4.14**

**Banyaknya Sekolah Lanjutan Atas Swasta, Murid Dan Guru  
Kecamatan Kota Kendal  
Tahun : 2010**

| Kelurahan          | Sekolah  | Murid        | Guru       |
|--------------------|----------|--------------|------------|
| (1)                | (2)      | (3)          | (4)        |
| 01. Sukodono       | 0        | 0            | 0          |
| 02. Candioto       | 0        | 0            | 0          |
| 03. Trompo         | 0        | 0            | 0          |
| 04. Jotang         | 0        | 0            | 0          |
| 05. Tunggulrejo    | 0        | 0            | 0          |
| 06. Sijeruk        | 0        | 0            | 0          |
| 07. Jetis          | 1        | 1.084        | 50         |
| 08. Bugangin       | 1        | 140          | 12         |
| 09. Langenharjo    | 1        | 231          | 32         |
| 10. Kalibuntuwetan | 0        | 0            | 0          |
| 11. Kebondalem     | 2        | 160          | 30         |
| 12. Ketapang       | 0        | 0            | 0          |
| 13. Banyutowo      | 0        | 0            | 0          |
| 14. Karang Sari    | 0        | 0            | 0          |
| 15. Patukangan     | 0        | 0            | 0          |
| 16. Pegulon        | 1        | 242          | 31         |
| 17. Pekauman       | 1        | 1.017        | 52         |
| 18. Ngilir         | 0        | 0            | 0          |
| 19. Balok          | 0        | 0            | 0          |
| 20. Bandengan      | 0        | 0            | 0          |
| <b>Jumlah 2010</b> | <b>7</b> | <b>2.874</b> | <b>207</b> |
| <b>2009</b>        | <b>7</b> | <b>2,855</b> | <b>206</b> |
| <b>2008</b>        | <b>5</b> | <b>2,018</b> | <b>158</b> |

Sumber data : Masing-masing Sekolah di Kecamatan Kota Kendal

Catatan : Termasuk SLTA Kejuruan Swasta

**TABEL : 4.15**

**Banyaknya Dokter, Tenaga Medis (Mantri Kesehatan),  
Bidan, Dukun Bayi Dan Juru Sunat  
Kecamatan Kota Kendal  
Tahun :2010**

| Kelurahan          | Dok ter   | Mantri<br>Kese<br>hatan | Bidan     | Dukun<br>Bayi | Juru<br>Sunat |
|--------------------|-----------|-------------------------|-----------|---------------|---------------|
| (1)                | (2)       | (3)                     | (4)       | (5)           | (6)           |
| 01. Sukodono       | 1         | 3                       | 1         | 1             | 2             |
| 02. Candiroto      | 0         | 1                       | 2         | 3             | 0             |
| 03. Trompo         | 0         | 0                       | 3         | 2             | 0             |
| 04. Jotang         | 0         | 0                       | 1         | 3             | 0             |
| 05. Tunggulrejo    | 0         | 0                       | 1         | 0             | 0             |
| 06. Sijeruk        | 0         | 0                       | 0         | 0             | 0             |
| 07. Jetis          | 0         | 0                       | 0         | 0             | 1             |
| 08. Bugangin       | 1         | 2                       | 2         | 1             | 1             |
| 09. Langenharjo    | 4         | 7                       | 1         | 1             | 0             |
| 10. Kalibuntuwetan | 1         | 2                       | 2         | 1             | 0             |
| 11. Kebondalem     | 8         | 0                       | 4         | 0             | 0             |
| 12. Ketapang       | 1         | 0                       | 3         | 1             | 0             |
| 13. Banyutowo      | 0         | 0                       | 2         | 1             | 0             |
| 14. Karangari      | 5         | 8                       | 8         | 1             | 0             |
| 15. Patukangan     | 1         | 0                       | 2         | 2             | 0             |
| 16. Pegulon        | 4         | 0                       | 3         | 0             | 0             |
| 17. Pekauman       | 0         | 1                       | 0         | 0             | 0             |
| 18. Ngilir         | 0         | 1                       | 2         | 0             | 0             |
| 19. Balok          | 1         | 0                       | 1         | 0             | 0             |
| 20. Bandengan      | 1         | 1                       | 1         | 3             | 0             |
| <b>Jumlah 2010</b> | <b>28</b> | <b>26</b>               | <b>39</b> | <b>20</b>     | <b>4</b>      |
| <b>2009</b>        | <b>28</b> | <b>26</b>               | <b>38</b> | <b>20</b>     | <b>4</b>      |
| <b>2008</b>        | <b>23</b> | <b>28</b>               | <b>26</b> | <b>38</b>     | <b>20</b>     |

**Sumber data : Puskesmas Kecamatan Kota  
Kendal**

**Catatan :**



TABEL : 4.16

**Banyaknya Fasilitas Kesehatan  
Kecamatan Kota Kendal  
Tahun :2010**

| Kelurahan          | RSU      | Puskesmas | Puskesmas<br>Pembantu |
|--------------------|----------|-----------|-----------------------|
| (1)                | (2)      | (3)       | (4)                   |
| 01. Sukodono       | 0        | 1         | 0                     |
| 02. Candirototo    | 0        | 0         | 0                     |
| 03. Trompo         | 0        | 0         | 0                     |
| 04. Jotang         | 0        | 0         | 0                     |
| 05. Tunggulrejo    | 0        | 0         | 0                     |
| 06. Sijeruk        | 0        | 0         | 0                     |
| 07. Jetis          | 0        | 0         | 0                     |
| 08. Bugangin       | 0        | 0         | 1                     |
| 09. Langenharjo    | 0        | 0         | 0                     |
| 10. Kalibuntuwetan | 0        | 0         | 1                     |
| 11. Kebondalem     | 0        | 0         | 0                     |
| 12. Ketapang       | 0        | 0         | 0                     |
| 13. Banyutowo      | 0        | 0         | 0                     |
| 14. Karang Sari    | 0        | 1         | 0                     |
| 15. Patukangan     | 0        | 0         | 0                     |
| 16. Pegulon        | 0        | 0         | 0                     |
| 17. Pekauman       | 0        | 0         | 1                     |
| 18. Ngilir         | 1        | 0         | 0                     |
| 19. Balok          | 0        | 0         | 0                     |
| 20. Bandengan      | 0        | 0         | 1                     |
| <b>Jumlah 2010</b> | <b>1</b> | <b>2</b>  | <b>4</b>              |
| <b>2009</b>        | <b>1</b> | <b>2</b>  | <b>4</b>              |
| <b>2008</b>        | <b>1</b> | <b>2</b>  | <b>4</b>              |

Sumber data: Puskesmas Kecamatan Kota Kendal

Catatan :

**TABEL : 4.16 (lanjutan)**

**Banyaknya Fasilitas Kesehatan  
Kecamatan Kota Kendal  
Tahun :2010**

| Kelurahan          | Dokter Umum | Dokter Gigi | Rumah Bersalin |
|--------------------|-------------|-------------|----------------|
| (1)                | (5)         | (6)         | (7)            |
| 01. Sukodono       | 1           | 0           | 0              |
| 02. Candioto       | 0           | 0           | 0              |
| 03. Trompo         | 0           | 0           | 0              |
| 04. Jotang         | 0           | 0           | 0              |
| 05. Tunggulrejo    | 0           | 0           | 0              |
| 06. Sijeruk        | 0           | 0           | 0              |
| 07. Jetis          | 0           | 0           | 0              |
| 08. Bugangin       | 1           | 0           | 0              |
| 09. Langenharjo    | 0           | 1           | 3              |
| 10. Kalibuntuwetan | 1           | 0           | 1              |
| 11. Kebondalem     | 4           | 1           | 1              |
| 12. Ketapang       | 0           | 0           | 0              |
| 13. Banyutowo      | 0           | 0           | 0              |
| 14. Karang Sari    | 2           | 0           | 0              |
| 15. Patukangan     | 3           | 0           | 0              |
| 16. Pegulon        | 4           | 0           | 1              |
| 17. Pekauman       | 0           | 0           | 0              |
| 18. Ngilir         | 0           | 0           | 0              |
| 19. Balok          | 0           | 0           | 0              |
| 20. Bandengan      | 0           | 0           | 0              |
| <b>Jumlah 2010</b> | <b>16</b>   | <b>2</b>    | <b>6</b>       |
| <b>2009</b>        | <b>16</b>   | <b>2</b>    | <b>6</b>       |
| <b>2008</b>        | <b>14</b>   | <b>1</b>    | <b>2</b>       |

Sumber data: Puskesmas Kecamatan Kota Kendal

Catatan :

TABEL : 4.17

**Banyaknya Sarana Air Bersih  
Kecamatan Kota Kendal  
Tahun :2010**

| Kelurahan          | Sumur<br>Artetis | SPT        | Sumur<br>Gali | Pelang<br>gan<br>PAM |
|--------------------|------------------|------------|---------------|----------------------|
| (1)                | (2)              | (3)        | (4)           | (5)                  |
| 01. Sukodono       | 2                | 14         | 232           | 383                  |
| 02. Candirototo    | 0                | 18         | 138           | 478                  |
| 03. Trompo         | 0                | 10         | 99            | 516                  |
| 04. Jotang         | 1                | 14         | 111           | 411                  |
| 05. Tunggulrejo    | 1                | 0          | 49            | 189                  |
| 06. Sijeruk        | 0                | 5          | 129           | 514                  |
| 07. Jetis          | 1                | 5          | 124           | 211                  |
| 08. Bugangin       | 1                | 18         | 112           | 285                  |
| 09. Langenharjo    | 3                | 12         | 230           | 1.639                |
| 10. Kalibuntuwetan | 1                | 6          | 239           | 433                  |
| 11. Kebondalem     | 1                | 2          | 431           | 1.120                |
| 12. Ketapang       | 0                | 4          | 201           | 414                  |
| 13. Banyutowo      | 1                | 7          | 110           | 37                   |
| 14. Karang Sari    | 2                | 18         | 22            | 724                  |
| 15. Patukangan     | 0                | 0          | 22            | 299                  |
| 16. Pegulon        | 3                | 0          | 21            | 498                  |
| 17. Pekauman       | 1                | 0          | 14            | 204                  |
| 18. Ngilir         | 2                | 0          | 33            | 316                  |
| 19. Balok          | 0                | 8          | 31            | 117                  |
| 20. Bandengan      | 5                | 0          | 18            | 610                  |
| <b>Jumlah 2010</b> | <b>25</b>        | <b>141</b> | <b>2.366</b>  | <b>9.398</b>         |
| 2009               | 24               | 141        | 2,356         | 9,358                |
| 2008               | 21               | 153        | 2,408         | 2,668                |

Sumber data : Puskesmas Kecamatan Kota Kendal  
Catatan :

**TABEL : 4.18**

**Banyaknya Jamban Umum, Inpres Dan Swadaya  
Kecamatan Kota Kendal  
Tahun :2010**

| Kelurahan          | Umum      | Inpres     | Swadaya      |
|--------------------|-----------|------------|--------------|
| (1)                | (2)       | (3)        | (4)          |
| 01. Sukodono       | 0         | 70         | 377          |
| 02. Candiroti      | 0         | 28         | 223          |
| 03. Trompo         | 1         | 22         | 312          |
| 04. Jotang         | 1         | 5          | 310          |
| 05. Tunggulrejo    | 1         | 8          | 140          |
| 06. Sijeruk        | 2         | 33         | 341          |
| 07. Jetis          | 2         | 4          | 181          |
| 08. Bugangin       | 2         | 14         | 320          |
| 09. Langenharjo    | 3         | 0          | 1.640        |
| 10. Kalibuntuwetan | 0         | 0          | 389          |
| 11. Kebondalem     | 0         | 0          | 1.049        |
| 12. Ketapang       | 3         | 0          | 517          |
| 13. Banyutowo      | 3         | 0          | 405          |
| 14. Karang Sari    | 3         | 0          | 624          |
| 15. Patukangan     | 3         | 0          | 316          |
| 16. Pegulon        | 0         | 0          | 521          |
| 17. Pekauman       | 0         | 0          | 202          |
| 18. Ngilir         | 0         | 0          | 238          |
| 19. Balok          | 0         | 0          | 101          |
| 20. Bandengan      | 0         | 0          | 307          |
| <b>Jumlah 2010</b> | <b>24</b> | <b>184</b> | <b>8.513</b> |
| <b>2009</b>        | <b>24</b> | <b>184</b> | <b>8,374</b> |
| <b>2008</b>        | <b>33</b> | <b>487</b> | <b>1,625</b> |

**Sumber data : Puskesmas Kecamatan Kota Kendal  
Catatan :**

TABEL : 4.19

**Banyaknya Penderita Cacat  
Kecamatan Kota Kendal  
Tahun :2010**

| Kelurahan          | Jenis Penderita Cacat |            |              |              |              |              |
|--------------------|-----------------------|------------|--------------|--------------|--------------|--------------|
|                    | Tuna<br>netra         | Tu buh     | Men -<br>tal | Psi<br>kotik | Bisu<br>Tuli | Jum -<br>lah |
| (1)                | (2)                   | (3)        | (4)          | (5)          | (7)          | (8)          |
| 01. Sukodono       | 4                     | 4          | 4            | 6            | 2            | 20           |
| 02. Candiroto      | 4                     | 13         | 0            | 8            | 0            | 25           |
| 03. Trompo         | 0                     | 2          | 0            | 0            | 1            | 3            |
| 04. Jotang         | 1                     | 1          | 3            | 1            | 3            | 9            |
| 05. Tunggulrejo    | 1                     | 0          | 0            | 1            | 1            | 3            |
| 06. Sijeruk        | 1                     | 4          | 6            | 0            | 2            | 13           |
| 07. Jetis          | 0                     | 3          | 0            | 0            | 0            | 3            |
| 08. Bugangin       | 1                     | 2          | 0            | 1            | 1            | 5            |
| 09. Langenharjo    | 2                     | 4          | 6            | 2            | 2            | 16           |
| 10. Kalibuntuwetan | 4                     | 8          | 10           | 2            | 0            | 24           |
| 11. Kebondalem     | 0                     | 5          | 0            | 0            | 1            | 6            |
| 12. Ketapang       | 2                     | 3          | 7            | 0            | 5            | 17           |
| 13. Banyutowo      | 5                     | 10         | 0            | 0            | 4            | 19           |
| 14. Karangsari     | 8                     | 22         | 12           | 4            | 19           | 67           |
| 15. Patukangan     | 0                     | 0          | 2            | 0            | 1            | 3            |
| 16. Pegulon        | 2                     | 0          | 3            | 0            | 1            | 6            |
| 17. Pekauman       | 0                     | 6          | 0            | 0            | 2            | 8            |
| 18. Ngilir         | 1                     | 0          | 0            | 0            | 2            | 3            |
| 19. Balok          | 1                     | 9          | 1            | 3            | 1            | 15           |
| 20. Bandengan      | 2                     | 9          | 0            | 0            | 2            | 13           |
| <b>Jumlah 2010</b> | <b>39</b>             | <b>105</b> | <b>54</b>    | <b>28</b>    | <b>50</b>    | <b>276</b>   |
| <b>2009</b>        | <b>39</b>             | <b>105</b> | <b>54</b>    | <b>27</b>    | <b>50</b>    | <b>275</b>   |
| <b>2008</b>        | <b>30</b>             | <b>50</b>  | <b>38</b>    | <b>0</b>     | <b>24</b>    | <b>142</b>   |

Sumber data : Kantor Kecamatan Kota Kendal  
Catatan :

**TABEL : 4.20**

**Banyaknya Anak Terlantar, Anak Nakal,  
Anak Jalanan, WTS Dan Waria  
Kecamatan Kota Kendal  
Tahun : 2010**

| Kelurahan          | Terlantar | Anak     |           | WTS      | Waria    |
|--------------------|-----------|----------|-----------|----------|----------|
|                    |           | Nakal    | Jalanan   |          |          |
| (1)                | (2)       | (3)      | (4)       | (5)      | (6)      |
| 01. Sukodono       | 0         | 0        | 6         | 0        | 0        |
| 02. Candiroti      | 1         | 1        | 0         | 0        | 0        |
| 03. Trompo         | 0         | 0        | 0         | 0        | 0        |
| 04. Jotang         | 0         | 0        | 0         | 0        | 0        |
| 05. Tunggulrejo    | 0         | 0        | 0         | 0        | 0        |
| 06. Sijeruk        | 0         | 0        | 0         | 0        | 0        |
| 07. Jetis          | 0         | 0        | 0         | 0        | 0        |
| 08. Bugangin       | 0         | 0        | 0         | 0        | 0        |
| 09. Langenharjo    | 0         | 0        | 0         | 0        | 0        |
| 10. Kalibuntuwetan | 0         | 0        | 0         | 0        | 0        |
| 11. Kebondalem     | 34        | 0        | 0         | 0        | 0        |
| 12. Ketapang       | 0         | 0        | 0         | 0        | 0        |
| 13. Banyutowo      | 0         | 0        | 0         | 0        | 0        |
| 14. Karang Sari    | 38        | 0        | 10        | 0        | 0        |
| 15. Patukangan     | 0         | 0        | 0         | 0        | 0        |
| 16. Pegulon        | 0         | 0        | 0         | 0        | 0        |
| 17. Pekauman       | 0         | 0        | 0         | 1        | 0        |
| 18. Ngilir         | 0         | 0        | 0         | 0        | 0        |
| 19. Balok          | 14        | 0        | 0         | 1        | 0        |
| 20. Bandengan      | 0         | 0        | 0         | 0        | 0        |
| <b>Jumlah 2010</b> | <b>87</b> | <b>1</b> | <b>16</b> | <b>2</b> | <b>0</b> |
| <b>2009</b>        | <b>87</b> | <b>1</b> | <b>16</b> | <b>2</b> | <b>0</b> |

Sumber data : Statistik Kecamatan Kota Kendal  
Catatan :

TABEL : 4.21

**Banyaknya Lapangan Olah Raga  
Kecamatan Kota Kendal  
Tahun :2010**

| Kelurahan          | Sepak<br>Bola | Volly | Bulu<br>Tangkis | Tennis |
|--------------------|---------------|-------|-----------------|--------|
| (1)                | (2)           | (3)   | (4)             | (5)    |
| 01. Sukodono       | 0             | 1     | 1               | 0      |
| 02. Candirototo    | 1             | 1     | 2               | 0      |
| 03. Trompo         | 0             | 1     | 1               | 0      |
| 04. Jotang         | 0             | 0     | 1               | 0      |
| 05. Tunggulrejo    | 0             | 1     | 1               | 0      |
| 06. Sijeruk        | 0             | 1     | 0               | 0      |
| 07. Jetis          | 0             | 3     | 1               | 0      |
| 08. Bugangin       | 0             | 1     | 1               | 0      |
| 09. Langenharjo    | 0             | 1     | 2               | 0      |
| 10. Kalibuntuwetan | 0             | 1     | 1               | 0      |
| 11. Kebondalem     | 1             | 1     | 3               | 0      |
| 12. Ketapang       | 1             | 1     | 1               | 0      |
| 13. Banyutowo      | 1             | 1     | 4               | 0      |
| 14. Karangsari     | 0             | 1     | 2               | 0      |
| 15. Patukangan     | 0             | 1     | 4               | 0      |
| 16. Pegulon        | 0             | 1     | 3               | 1      |
| 17. Pekauman       | 0             | 0     | 1               | 0      |
| 18. Ngilir         | 1             | 1     | 2               | 1      |
| 19. Balok          | 0             | 1     | 1               | 0      |
| 20. Bandengan      | 0             | 1     | 2               | 0      |
| <b>Jumlah 2010</b> | 5             | 20    | 34              | 2      |
| 2009               | 5             | 20    | 34              | 2      |
| 2008               | 3             | 17    | 20              | 2      |

Sumber data : Kantor Kecamatan Kota Kendal

Catatan :

# BAB V

# .....PERTANIAN

<https://kendalkab.bps.go.id>

Kecamatan Dalam Angka

**2010**



## **BAB. V PERTANIAN**

Pertanian merupakan sektor lapangan usaha bagi mayoritas penduduk di Kecamatan Kota Kendal. jenis utama tanaman yang diusahakan adalah padi dan jagung. pada tahun 2010 luas areal tanaman padi mencapai 2.647,00 Ha dengan produksi sebesar 15.595,90 ton.

Untuk usaha peternakan, jenis unggas yang diusahakan ayam kampung, Ayam Ras(Petelor&Pedaging) dan bebek / itik.dan untuk ternak besar yang paling banyak diusahakan adalah sapi, Kambing, Domba.untuk lebih jelasnya dapat di lihat pada Tabel 5.

**TABEL : 5.1**

**Luas Panen Dan Produksi Padi Sawah Dan Padi Gogo  
Kecamatan Kota Kendal  
Tahun : 2010**

| Kelurahan          | Padi Sawah      |                     | Padi Gogo      |                     |
|--------------------|-----------------|---------------------|----------------|---------------------|
|                    | Luas<br>( Ha )  | Produksi<br>( Ton ) | Luas<br>( Ha ) | Produksi<br>( Ton ) |
| (1)                | (2)             | (3)                 | (4)            | (5)                 |
| 01. Sukodono       | 121,00          | 629,20              | 0              | 0                   |
| 02. Candiroto      | 94,00           | 601,60              | 0              | 0                   |
| 03. Trompo         | 96,00           | 585,60              | 0              | 0                   |
| 04. Jotang         | 105,00          | 556,50              | 0              | 0                   |
| 05. Tunggulrejo    | 44,00           | 272,80              | 0              | 0                   |
| 06. Sijeruk        | 137,00          | 822,00              | 0              | 0                   |
| 07. Jetis          | 63,00           | 409,50              | 0              | 0                   |
| 08. Bugangin       | 80,00           | 536,00              | 0              | 0                   |
| 09. Langenharjo    | 64,00           | 396,80              | 0              | 0                   |
| 10. Kalibuntuwetan | 256,00          | 1.484,80            | 0              | 0                   |
| 11. Kebondalem     | 139,00          | 834,00              | 0              | 0                   |
| 12. Ketapang       | 178,00          | 1.157,00            | 0              | 0                   |
| 13. Banyutowo      | 360,00          | 2.088,00            | 0              | 0                   |
| 14. Karanghari     | 454,00          | 2.678,60            | 0              | 0                   |
| 15. Patukangan     | 0               | 0                   | 0              | 0                   |
| 16. Pegulon        | 0               | 0                   | 0              | 0                   |
| 17. Pekauman       | 0               | 0                   | 0              | 0                   |
| 18. Ngilir         | 122,00          | 744,20              | 0              | 0                   |
| 19. Balok          | 202,00          | 1.232,20            | 0              | 0                   |
| 20. Bandengan      | 90,00           | 567,00              | 0              | 0                   |
| <b>Jumlah 2010</b> | <b>2.647,00</b> | <b>15.595,90</b>    | <b>0,00</b>    | <b>0,00</b>         |
| 2009               | 2,628.50        | 15,659.70           | 0,00           | 0,00                |
| 2008               | 2,230.00        | 14,406.10           | 0,00           | 0,00                |

Sumber data : Petugas Statistik Pertanian Kecamatan Kota Kendal  
Catatan :

TABEL : 5.2

**Luas Panen Dan Produksi Padi Dan Jagung  
Kecamatan Kota Kendal  
Tahun : 2010**

| Kelurahan          | Padi            |                     | Jagung         |                     |
|--------------------|-----------------|---------------------|----------------|---------------------|
|                    | Luas<br>( Ha )  | Produksi<br>( Ton ) | Luas<br>( Ha ) | Produksi<br>( Ton ) |
| (1)                | (2)             | (3)                 | (4)            | (5)                 |
| 01. Sukodono       | 121,00          | 629,20              | 0              | 0                   |
| 02. Candiroto      | 94,00           | 601,60              | 0              | 0                   |
| 03. Trompo         | 96,00           | 585,60              | 0              | 0                   |
| 04. Jotang         | 105,00          | 556,50              | 0              | 0                   |
| 05. Tunggulrejo    | 44,00           | 272,80              | 0              | 0                   |
| 06. Sijeruk        | 137,00          | 822,00              | 0              | 0                   |
| 07. Jetis          | 63,00           | 409,50              | 0              | 0                   |
| 08. Bugangin       | 80,00           | 536,00              | 0              | 0                   |
| 09. Langenharjo    | 64,00           | 396,80              | 0              | 0                   |
| 10. Kalibuntuwetan | 256,00          | 1.484,80            | 0              | 0                   |
| 11. Kebondalem     | 139,00          | 834,00              | 0              | 0                   |
| 12. Ketapang       | 178,00          | 1.157,00            | 0              | 0                   |
| 13. Banyutowo      | 360,00          | 2.088,00            | 0              | 0                   |
| 14. Karang Sari    | 454,00          | 2.678,60            | 0              | 0                   |
| 15. Patukangan     | 0               | 0                   | 0              | 0                   |
| 16. Pegulon        | 0               | 0                   | 0              | 0                   |
| 17. Pekauman       | 0               | 0                   | 0              | 0                   |
| 18. Ngilir         | 122,00          | 744,20              | 0              | 0                   |
| 19. Balok          | 202,00          | 1.232,20            | 0              | 0                   |
| 20. Bandengan      | 90,00           | 567,00              | 0              | 0                   |
| <b>Jumlah 2010</b> | <b>2.647,00</b> | <b>15.595,90</b>    | <b>0,00</b>    | <b>0,00</b>         |
| 2009               | 2,628.50        | 15,659.70           | 0,00           | 0,00                |
| 2008               | 2,230.00        | 14,406.10           | 0,00           | 0,00                |

Sumber data : Petugas Statistik Pertanian Kecamatan Kota Kendal  
Catatan :

**TABEL : 5.5**

**Produksi Tanaman Perdagangan  
Kecamatan Kota Kendal  
Tahun : 2001 - 2010**

---

| Tahun | Kelapa           | Tembakau      | Kapok         |
|-------|------------------|---------------|---------------|
| (1)   | ( Butir )<br>(2) | ( Kw )<br>(3) | ( Kw )<br>(4) |
| 2003  | 374,125          | 850           | 1             |
| 2004  | 374,000          | 831           | 1             |
| 2005  | 373,500          | 823           | 1             |
| 2006  | 373,500          | 823           | 1             |
| 2007  | 373,500          | 838           | 1             |
| 2008  | 373,450          | 827           | 1             |
| 2009  | 26,240           | 102,637       | 0             |
| 2010  | 25,632           | 89,842        | 0             |

---

**Sumber data : Petugas Perkebunan Kecamatan Kota Kendal**

**Catatan :**

TABEL : 5.4

**Produksi Ikan  
Kecamatan Kota Kendal  
Tahun : 2010**

| Bulan              | Produksi           |                  |                 |                  |
|--------------------|--------------------|------------------|-----------------|------------------|
|                    | Bandeng<br>( Ton ) | Udang<br>( Ton ) | Lele<br>( Ton ) | Rucah<br>( Ton ) |
| (1)                | (2)                | (3)              | (4)             | (5)              |
| 01. Januari        | 0                  | 0                | 0               | 0                |
| 02. Pebruari       | 0                  | 0                | 0               | 0                |
| 03. Maret          | 0                  | 0                | 0               | 0                |
| 04. April          | 0                  | 0                | 0               | 0                |
| 05. Mei            | 0                  | 0                | 0               | 0                |
| 06. Juni           | 0                  | 0                | 0               | 0                |
| 07. Juli           | 0                  | 0                | 0               | 0                |
| 08. Agustus        | 0                  | 0                | 0               | 0                |
| 09. September      | 0                  | 0                | 0               | 0                |
| 10. Oktober        | 463,270            | 5.708            | 14.490          | 81.670           |
| 11. Nopember       | 0                  | 0                | 0               | 0                |
| 12. Desember       | 0                  | 0                | 0               | 0                |
| <b>Jumlah 2010</b> | <b>463,270</b>     | <b>5.708</b>     | <b>14.490</b>   | <b>81.670</b>    |
| 2009               | 535.45             | 148.73           | 15.39           | 79.48            |
| 2008               | 334.20             | 597.15           | 0.00            | 149.50           |

Sumber data : Petugas Dinas Peternakan, Kelautan Dan  
Perikann Kecamatan Kota Kendal

Catatan :

TABEL : 5.5

**Banyaknya Unggas  
Kecamatan Kota Kendal  
Tahun : 2010**

| Kelurahan          | Ayam<br>Kampung | Ayam Ras |          | Bebek/ Itik   |
|--------------------|-----------------|----------|----------|---------------|
|                    |                 | Petelor  | Pedaging |               |
| (1)                | (2)             | (3)      | (4)      | (5)           |
| 01. Sukodono       | 3.251           | 0        | 0        | 264           |
| 02. Candiroto      | 3.515           | 0        | 0        | 426           |
| 03. Trompo         | 2.835           | 0        | 0        | 1.744         |
| 04. Jotang         | 1.764           | 0        | 0        | 1.066         |
| 05. Tunggulrejo    | 898             | 0        | 0        | 57            |
| 06. Sijeruk        | 3.817           | 0        | 0        | 701           |
| 07. Jetis          | 859             | 0        | 0        | 83            |
| 08. Bugangin       | 893             | 0        | 0        | 870           |
| 09. Langenharjo    | 1.375           | 0        | 0        | 67            |
| 10. Kalibuntuwetan | 1.475           | 0        | 0        | 218           |
| 11. Kebondalem     | 1.653           | 0        | 0        | 248           |
| 12. Ketapang       | 3.548           | 0        | 0        | 303           |
| 13. Banyutowo      | 3.225           | 0        | 0        | 2.678         |
| 14. Karang Sari    | 3.614           | 0        | 0        | 3.200         |
| 15. Patukangan     | 150             | 0        | 0        | 0             |
| 16. Pegulon        | 237             | 0        | 0        | 0             |
| 17. Pekauman       | 210             | 0        | 0        | 0             |
| 18. Ngilir         | 643             | 0        | 0        | 2.500         |
| 19. Balok          | 1.100           | 0        | 0        | 2.475         |
| 20. Bandengan      | 1.152           | 0        | 0        | 60            |
| <b>Jumlah 2010</b> | <b>36.214</b>   | <b>0</b> | <b>0</b> | <b>16.960</b> |
| 2009               | 36,097          | 0        | 0        | 16,922        |
| 2008               | 39,350          | 0        | 0        | 17,287        |

Sumber data : Petugas Peternakan Kecamatan Kota Kendal  
Catatan :

**TABEL : 5.5 (Lanjutan)****Banyaknya Unggas  
Kecamatan Kota Kendal  
Tahun : 2010**

| Kelurahan          | Itik<br>Manila | Burung<br>Puyuh | Angsa      | Merpati      |
|--------------------|----------------|-----------------|------------|--------------|
| (1)                | (6)            | (7)             | (8)        | (9)          |
| 01. Sukodono       | 723            | 0               | 7          | 112          |
| 02. Candiroto      | 324            | 0               | 33         | 91           |
| 03. Trompo         | 197            | 0               | 20         | 83           |
| 04. Jotang         | 116            | 0               | 10         | 75           |
| 05. Tunggulrejo    | 132            | 0               | 0          | 63           |
| 06. Sijeruk        | 113            | 0               | 32         | 86           |
| 07. Jetis          | 44             | 0               | 0          | 54           |
| 08. Bugangin       | 61             | 0               | 11         | 196          |
| 09. Langenharjo    | 12             | 0               | 0          | 185          |
| 10. Kalibuntuwetan | 67             | 0               | 0          | 72           |
| 11. Kebondalem     | 53             | 500             | 9          | 321          |
| 12. Ketapang       | 127            | 0               | 2          | 180          |
| 13. Banyutowo      | 350            | 0               | 0          | 108          |
| 14. Karang Sari    | 540            | 0               | 13         | 152          |
| 15. Patukangan     | 0              | 0               | 0          | 20           |
| 16. Pegulon        | 20             | 0               | 0          | 46           |
| 17. Pekauman       | 0              | 0               | 0          | 25           |
| 18. Ngilir         | 250            | 0               | 0          | 48           |
| 19. Balok          | 63             | 0               | 19         | 90           |
| 20. Bandengan      | 375            | 0               | 5          | 255          |
| <b>Jumlah 2010</b> | <b>3.547</b>   | <b>500</b>      | <b>101</b> | <b>2.262</b> |
| <b>2009</b>        | <b>3,347</b>   | <b>4,000</b>    | <b>161</b> | <b>0</b>     |
| <b>2008</b>        | <b>598</b>     | <b>0</b>        | <b>127</b> | <b>0</b>     |

**Sumber data : Petugas Peternakan Kecamatan Kendal****Catatan :**

**TABEL :5.6**

**Produksi Telur Unggas  
Kecamatan Kota Kendal  
Tahun : 2010**

| <b>Kelurahan</b>   | <b>Ayam<br/>Ras<br/>(Kg)</b> | <b>Ayam<br/>Buras<br/>(Kg)</b> | <b>Itik/<br/>Bebek<br/>(Kg)</b> | <b>Burung<br/>Puyuh<br/>(Kg)</b> |
|--------------------|------------------------------|--------------------------------|---------------------------------|----------------------------------|
| <b>(1)</b>         | <b>(2)</b>                   | <b>(3)</b>                     | <b>(4)</b>                      | <b>(5)</b>                       |
| 01. Sukodono       | 0                            | 2.404                          | 1.378                           | 0                                |
| 02. Candiroto      | 0                            | 2.598                          | 2.220                           | 0                                |
| 03. Trompo         | 0                            | 2.097                          | 9.097                           | 0                                |
| 04. Jotang         | 0                            | 1.304                          | 5.558                           | 0                                |
| 05. Tunggulrejo    | 0                            | 664                            | 298                             | 0                                |
| 06. Sijeruk        | 0                            | 2.823                          | 3.658                           | 0                                |
| 07. Jetis          | 0                            | 635                            | 432                             | 0                                |
| 08. Bugangin       | 0                            | 659                            | 4.537                           | 0                                |
| 09. Langenharjo    | 0                            | 1.016                          | 350                             | 0                                |
| 10. Kalibuntuwetan | 0                            | 1.090                          | 1.140                           | 0                                |
| 11. Kebondalem     | 0                            | 1.222                          | 1.296                           | 4.999                            |
| 12. Ketapang       | 0                            | 2.624                          | 1.580                           | 0                                |
| 13. Banyutowo      | 0                            | 2.385                          | 13.970                          | 0                                |
| 14. Karang Sari    | 0                            | 2.672                          | 16.689                          | 0                                |
| 15. Patukangan     | 0                            | 110                            | 0                               | 0                                |
| 16. Pegulon        | 0                            | 175                            | 0                               | 0                                |
| 17. Pekauman       | 0                            | 156                            | 0                               | 0                                |
| 18. Ngilir         | 0                            | 475                            | 13.038                          | 0                                |
| 19. Balok          | 0                            | 812                            | 12.912                          | 0                                |
| 20. Bandengan      | 0                            | 851                            | 313                             | 0                                |
| <b>Jumlah 2010</b> | <b>0</b>                     | <b>26.772</b>                  | <b>88.466</b>                   | <b>4.999</b>                     |
| <b>2009</b>        | <b>0</b>                     | <b>28,698</b>                  | <b>92,952</b>                   | <b>8,175</b>                     |
| <b>2008</b>        | <b>0</b>                     | <b>39,135</b>                  | <b>47,523</b>                   | <b>11,766</b>                    |

**Sumber data : Petugas Peternakan Kecamatan Kendal**



**TABEL : 5.7**

**Banyaknya Ternak  
Kecamatan Kota Kendal  
Tahun : 2010**

| Kelurahan          | Sapi<br>Potong<br>(Ekor) | Sapi<br>Perah<br>(Ekor) | Kerbau<br>(Ekor) | Kuda<br>(Ekor) |
|--------------------|--------------------------|-------------------------|------------------|----------------|
| (1)                | (2)                      | (3)                     | (4)              | (5)            |
| 01. Sukodono       | 0                        | 0                       | 0                | 1              |
| 02. Candiroto      | 0                        | 0                       | 4                | 0              |
| 03. Trompo         | 0                        | 0                       | 0                | 3              |
| 04. Jotang         | 10                       | 0                       | 0                | 0              |
| 05. Tunggulrejo    | 0                        | 0                       | 0                | 0              |
| 06. Sijeruk        | 0                        | 0                       | 0                | 0              |
| 07. Jetis          | 0                        | 0                       | 0                | 0              |
| 08. Bugangin       | 0                        | 0                       | 0                | 0              |
| 09. Langenharjo    | 0                        | 0                       | 15               | 0              |
| 10. Kalibuntuwetan | 10                       | 0                       | 0                | 4              |
| 11. Kebondalem     | 0                        | 0                       | 0                | 3              |
| 12. Ketapang       | 2                        | 0                       | 0                | 0              |
| 13. Banyutowo      | 3                        | 0                       | 44               | 0              |
| 14. Karang Sari    | 16                       | 0                       | 0                | 0              |
| 15. Patukangan     | 0                        | 0                       | 0                | 0              |
| 16. Pegulon        | 0                        | 0                       | 0                | 0              |
| 17. Pekauman       | 0                        | 0                       | 0                | 0              |
| 18. Ngilir         | 0                        | 0                       | 0                | 2              |
| 19. Balok          | 2                        | 0                       | 0                | 1              |
| 20. Bandengan      | 0                        | 0                       | 0                | 2              |
| <b>Jumlah 2010</b> | <b>43</b>                | <b>0</b>                | <b>63</b>        | <b>16</b>      |
| <b>2009</b>        | <b>42</b>                | <b>0</b>                | <b>90</b>        | <b>16</b>      |
| <b>2008</b>        | <b>0</b>                 | <b>0</b>                | <b>77</b>        | <b>9</b>       |

Sumber data : Petugas Peternakan Kecamatan Kota Kendal  
Catatan :

**TABEL : 5.7 (Lanjutan)**

**Banyaknya Ternak  
Kecamatan Kota Kendal  
Tahun : 2010**

| <b>Kelurahan</b>          | <b>Kambing</b> | <b>Domba</b> | <b>Babi</b> |
|---------------------------|----------------|--------------|-------------|
| <b>(1)</b>                | <b>(6)</b>     | <b>(7)</b>   | <b>(8)</b>  |
| <b>01. Sukodono</b>       | <b>32</b>      | <b>0</b>     | <b>54</b>   |
| <b>02. Candiroto</b>      | <b>126</b>     | <b>4</b>     | <b>25</b>   |
| <b>03. Trompo</b>         | <b>30</b>      | <b>9</b>     | <b>11</b>   |
| <b>04. Jotang</b>         | <b>38</b>      | <b>31</b>    | <b>12</b>   |
| <b>05. Tunggulrejo</b>    | <b>8</b>       | <b>0</b>     | <b>12</b>   |
| <b>06. Sijeruk</b>        | <b>35</b>      | <b>0</b>     | <b>15</b>   |
| <b>07. Jetis</b>          | <b>19</b>      | <b>0</b>     | <b>5</b>    |
| <b>08. Bugangin</b>       | <b>0</b>       | <b>0</b>     | <b>4</b>    |
| <b>09. Langenharjo</b>    | <b>13</b>      | <b>6</b>     | <b>57</b>   |
| <b>10. Kalibuntuwetan</b> | <b>33</b>      | <b>0</b>     | <b>5</b>    |
| <b>11. Kebondalem</b>     | <b>45</b>      | <b>0</b>     | <b>6</b>    |
| <b>12. Ketapang</b>       | <b>95</b>      | <b>13</b>    | <b>10</b>   |
| <b>13. Banyutowo</b>      | <b>46</b>      | <b>30</b>    | <b>15</b>   |
| <b>14. Karang Sari</b>    | <b>70</b>      | <b>35</b>    | <b>37</b>   |
| <b>15. Patukangan</b>     | <b>0</b>       | <b>0</b>     | <b>0</b>    |
| <b>16. Pegulon</b>        | <b>0</b>       | <b>0</b>     | <b>6</b>    |
| <b>17. Pekauman</b>       | <b>0</b>       | <b>0</b>     | <b>5</b>    |
| <b>18. Ngilir</b>         | <b>3</b>       | <b>0</b>     | <b>5</b>    |
| <b>19. Balok</b>          | <b>8</b>       | <b>0</b>     | <b>6</b>    |
| <b>20. Bandengan</b>      | <b>150</b>     | <b>0</b>     | <b>5</b>    |
| <b>Jumlah 2010</b>        | <b>751</b>     | <b>128</b>   | <b>295</b>  |
| <b>2009</b>               | <b>726</b>     | <b>143</b>   | <b>0</b>    |
| <b>2008</b>               | <b>1,102</b>   | <b>0</b>     | <b>0</b>    |

**Sumber data : Petugas Peternakan Kecamatan Kota Kendal  
Catatan :**

# BAB VI

# .....PERHUBUNGAN

<https://kendalkab.bps.go.id>

Kecamatan Dalam Angka

**2010**

## **BAB. VI PERHUBUNGAN**

Panjang jalan di Kecamatan Kota Kendal mencapai 82,00 Km, sebagian besar jenis permukaan jalan sudah menggunakan aspal dengan kondisi jalannya banyak yang baik. Untuk lebih jelasnya dapat di lihat pada tabel 6.3. dan untuk sarana jembatan yang ada, sudah menggunakan jembatan beton.

Sarana transportasi yang digunakan mayoritas penduduk adalah jenis kendaraan bermotor yaitu sepeda motor sebanyak 5.611 buah, dan untuk kendaraan tidak bermotor adalah sepeda sebanyak 4.663 buah.

**TABEL : 6.1**

**Banyaknya Sarana Angkutan Darat  
Kendaraan Bermotor  
Kecamatan Kota Kendal  
Tahun : 2010**

| Kelurahan          | Mobil<br>Penum<br>Pang<br>Umum | Bus       | Truk      | Mobil<br>Pribadi<br>/ Dinas | Sepeda<br>Motor |
|--------------------|--------------------------------|-----------|-----------|-----------------------------|-----------------|
| (1)                | (2)                            | (3)       | (4)       | (5)                         | (6)             |
| 01. Sukodono       | 12                             | 0         | 1         | 36                          | 429             |
| 02. Candirototo    | 3                              | 0         | 0         | 7                           | 167             |
| 03. Trompo         | 0                              | 0         | 0         | 7                           | 182             |
| 04. Jotang         | 4                              | 0         | 0         | 5                           | 220             |
| 05. Tunggulrejo    | 0                              | 0         | 0         | 6                           | 76              |
| 06. Sijeruk        | 0                              | 0         | 0         | 25                          | 203             |
| 07. Jetis          | 3                              | 0         | 0         | 6                           | 62              |
| 08. Bugangin       | 0                              | 0         | 3         | 22                          | 220             |
| 09. Langenharjo    | 0                              | 8         | 5         | 360                         | 995             |
| 10. Kalibuntuwetan | 0                              | 0         | 0         | 22                          | 435             |
| 11. Kebondalem     | 0                              | 0         | 0         | 37                          | 428             |
| 12. Ketapang       | 10                             | 5         | 2         | 28                          | 296             |
| 13. Banyutowo      | 0                              | 0         | 2         | 17                          | 315             |
| 14. Karang Sari    | 0                              | 0         | 1         | 34                          | 261             |
| 15. Patukangan     | 0                              | 2         | 6         | 66                          | 425             |
| 16. Pegulon        | 0                              | 0         | 0         | 49                          | 261             |
| 17. Pekauman       | 18                             | 0         | 24        | 52                          | 178             |
| 18. Ngilir         | 1                              | 0         | 0         | 13                          | 168             |
| 19. Balok          | 0                              | 0         | 0         | 9                           | 125             |
| 20. Bandengan      | 0                              | 0         | 1         | 21                          | 165             |
| <b>Jumlah 2010</b> | <b>51</b>                      | <b>15</b> | <b>45</b> | <b>822</b>                  | <b>5,611</b>    |
| <b>2009</b>        | <b>48</b>                      | <b>15</b> | <b>45</b> | <b>799</b>                  | <b>5,102</b>    |
| <b>2008</b>        | <b>70</b>                      | <b>7</b>  | <b>24</b> | <b>418</b>                  | <b>3,380</b>    |

Sumber data : Statistik Kecamatan Kota Kendal

Catatan :

TABEL : 6.2

**Banyaknya Sarana Angkutan Darat  
Kendaraan Tidak Bermotor  
Kecamatan Kota Kendal  
Tahun : 2010**

| Kelurahan<br>(1)   | Gerobag      |               |              |              |               |
|--------------------|--------------|---------------|--------------|--------------|---------------|
|                    | Dokar<br>(2) | Dorong<br>(3) | Hewan<br>(4) | Becak<br>(5) | Sepeda<br>(6) |
| 01. Sukodono       | 1            | 65            | 0            | 45           | 433           |
| 02. Candiroto      | 0            | 20            | 0            | 9            | 331           |
| 03. Trompo         | 4            | 17            | 0            | 52           | 342           |
| 04. Jotang         | 0            | 10            | 0            | 80           | 166           |
| 05. Tunggulrejo    | 0            | 0             | 0            | 10           | 55            |
| 06. Sijeruk        | 0            | 0             | 0            | 79           | 170           |
| 07. Jetis          | 0            | 0             | 0            | 56           | 112           |
| 08. Bugangin       | 0            | 0             | 0            | 13           | 203           |
| 09. Langenharjo    | 0            | 6             | 0            | 37           | 799           |
| 10. Kalibuntuwetan | 3            | 0             | 0            | 35           | 260           |
| 11. Kebondalem     | 1            | 0             | 0            | 53           | 141           |
| 12. Ketapang       | 0            | 0             | 0            | 52           | 137           |
| 13. Banyutowo      | 0            | 21            | 0            | 36           | 268           |
| 14. Karangsari     | 0            | 8             | 0            | 32           | 311           |
| 15. Patukangan     | 0            | 0             | 0            | 5            | 70            |
| 16. Pegulon        | 0            | 0             | 0            | 12           | 303           |
| 17. Pekauman       | 0            | 10            | 0            | 14           | 50            |
| 18. Ngilir         | 0            | 0             | 0            | 25           | 195           |
| 19. Balok          | 1            | 0             | 0            | 13           | 65            |
| 20. Bandengan      | 2            | 1             | 0            | 8            | 252           |
| <b>Jumlah 2010</b> | <b>12</b>    | <b>162</b>    | <b>0</b>     | <b>660</b>   | <b>4.663</b>  |
| <b>2009</b>        | <b>12</b>    | <b>156</b>    | <b>0</b>     | <b>664</b>   | <b>4,630</b>  |
| <b>2008</b>        | <b>17</b>    | <b>92</b>     | <b>0</b>     | <b>619</b>   | <b>4,712</b>  |

Sumber data : Statistik Kecamatan Kota Kendal

Catatan :

**TABEL : 6.3****Jenis Permukaan, Kondisi Dan Kelas Jalan  
Kecamatan Kota Kendal****Tahun : 2010**

| Keadaan                   | Panjang Jalan |              |              |
|---------------------------|---------------|--------------|--------------|
|                           | 2008          | 2009         | 2010         |
|                           | (Km)          | (Km)         | (Km)         |
| (1)                       | (2)           | (3)          | (4)          |
| <b>I. Jenis Permukaan</b> |               |              |              |
| a. Aspal                  | 80.90         | 80.90        | 80.90        |
| b. Kerikil                | 0.60          | 0.60         | 0.60         |
| c. Tanah                  | 0.50          | 0.50         | 0.50         |
| d. Lainnya                | 0.00          | 0.00         | 0.00         |
| <b>Jumlah</b>             | <b>82.00</b>  | <b>82.00</b> | <b>82.00</b> |
| <b>II. Kondisi Jalan</b>  |               |              |              |
| a. Baik                   | 40.00         | 30.00        | 35.00        |
| b. Sedang                 | 20.00         | 10.00        | 15.00        |
| c. Rusak                  | 22.00         | 42.00        | 25.00        |
| d. Rusak Berat            | 0.00          | 0.00         | 7.00         |
| <b>Jumlah</b>             | <b>82.00</b>  | <b>82.00</b> | <b>82.00</b> |
| <b>III. Kelas Jalan</b>   |               |              |              |
| a. Kelas I                | 0.00          | 0.00         | 0.00         |
| b. Kelas II               | 4.00          | 4.00         | 4.00         |
| c. Kelas III              | 9.50          | 9.50         | 9.50         |
| d. Kelas IIIA             | 2.40          | 2.40         | 2.40         |
| e. Kelas IV               | 9.80          | 9.80         | 9.80         |
| f. Kelas V                | 56.30         | 56.30        | 56.30        |
| g. Lainnya                | 0.00          | 0.00         | 0.00         |
| <b>Jumlah</b>             | <b>82.00</b>  | <b>82.00</b> | <b>82.00</b> |

**Sumber data : Kantor Kecamatan Kota Kendal****Catatan :**

**TABEL : 6.4**

**Banyaknya Jembatan Kelurahan  
Kecamatan Kota Kendal  
Tahun : 2010**

| Kelurahan          | Jembatan |            |           |          |
|--------------------|----------|------------|-----------|----------|
|                    | Besi     | Beton      | Kayu      | Bambu    |
| (1)                | (2)      | (3)        | (4)       | (5)      |
| 01. Sukodono       | 0        | 3          | 0         | 0        |
| 02. Candiroti      | 0        | 3          | 7         | 0        |
| 03. Trompo         | 0        | 10         | 5         | 0        |
| 04. Jotang         | 0        | 2          | 0         | 0        |
| 05. Tunggulrejo    | 0        | 4          | 3         | 0        |
| 06. Sijeruk        | 0        | 8          | 4         | 0        |
| 07. Jetis          | 0        | 5          | 0         | 0        |
| 08. Bugangin       | 0        | 10         | 12        | 0        |
| 09. Langenharjo    | 0        | 11         | 7         | 0        |
| 10. Kalibuntuwetan | 0        | 10         | 0         | 0        |
| 11. Kebondalem     | 0        | 12         | 3         | 0        |
| 12. Ketapang       | 0        | 6          | 6         | 0        |
| 13. Banyutowo      | 0        | 5          | 7         | 0        |
| 14. Karang Sari    | 0        | 30         | 3         | 0        |
| 15. Patukangan     | 0        | 6          | 0         | 0        |
| 16. Pegulon        | 0        | 12         | 0         | 0        |
| 17. Pekauman       | 0        | 8          | 0         | 0        |
| 18. Ngilir         | 0        | 12         | 0         | 0        |
| 19. Balok          | 0        | 3          | 3         | 0        |
| 20. Bandengan      | 0        | 4          | 7         | 0        |
| <b>Jumlah 2010</b> | <b>0</b> | <b>164</b> | <b>67</b> | <b>0</b> |
| 2009               | 0        | 162        | 67        | 0        |
| 2008               | 0        | 162        | 67        | 0        |

Sumber data : Kantor Kecamatan Kota Kendal

Catatan :



**TABEL : 6.5.****Banyaknya Televisi, Radio, Listrik PLN, Dan Telephone  
Kecamatan Kota Kendal  
Tahun : 2010**

| Kelurahan          | TV            | Radio         | Listrik<br>PLN | Telepon    |
|--------------------|---------------|---------------|----------------|------------|
| (1)                | (2)           | (3)           | (4)            | (5)        |
| 01. Sukodono       | 575           | 420           | 507            | 14         |
| 02. Candiroto      | 649           | 189           | 611            | 2          |
| 03. Trompo         | 647           | 461           | 572            | 9          |
| 04. Jotang         | 406           | 152           | 348            | 0          |
| 05. Tunggulrejo    | 178           | 28            | 188            | 0          |
| 06. Sijeruk        | 514           | 272           | 590            | 18         |
| 07. Jetis          | 140           | 54            | 216            | 18         |
| 08. Bugangin       | 252           | 70            | 414            | 21         |
| 09. Langenharjo    | 1.647         | 188           | 1.697          | 45         |
| 10. Kalibuntuwetan | 546           | 202           | 514            | 29         |
| 11. Kebondalem     | 1.005         | 98            | 1.116          | 42         |
| 12. Ketapang       | 761           | 172           | 821            | 23         |
| 13. Banyutowo      | 768           | 322           | 697            | 24         |
| 14. Karangsari     | 940           | 48            | 919            | 38         |
| 15. Patukangan     | 330           | 27            | 314            | 94         |
| 16. Pegulon        | 534           | 312           | 560            | 57         |
| 17. Pekauman       | 230           | 132           | 214            | 24         |
| 18. Ngilir         | 518           | 278           | 438            | 17         |
| 19. Balok          | 260           | 72            | 216            | 14         |
| 20. Bandengan      | 874           | 107           | 839            | 22         |
| <b>Jumlah 2010</b> | <b>11.774</b> | <b>15.378</b> | <b>11.791</b>  | <b>511</b> |
| <b>2009</b>        | <b>11,756</b> | <b>3,530</b>  | <b>11,734</b>  | <b>502</b> |
| <b>2008</b>        | <b>9,162</b>  | <b>3,309</b>  | <b>10,828</b>  | <b>416</b> |

**Sumber data : Statistik Kecamatan Kota Kendal****Catatan :**

**Publikasi Kecamatan Dalam Angka 2010**  
**Menyajikan gambaran umum tentang**  
**Perkembangan pembangunan**  
**Kecamatan di Kabupaten Kendal**  
**Cakupan Publikasi, meliputi informasi :**

- Pemerintahan
- Sosial Kependudukan
- Pertanian, Peternakan, Perkebunan dan Perikanan
- Perhubungan dan Komunikasi
- Lain lain



**Badan Pusat Statistik Kabupaten Kendal**

J. Pramuka (Komplek Perkantoran) Telp. (0294) 381461-383461 Fax. (0294) 383461