

0404 1484

WIEDA : 33080.170

LABEL SEMENTARA
SENSUS BARANG 2014


Ruang	ID	Lokasi	Petugas
B2309	121.0403.0673-1	CB 12	FAP

Katalog BPS : 1403.3308

K
D
A



KECAMATAN *SECANG* KABUPATEN MAGELANG



DALAM ANGKA TAHUN 2002

BPS BADAN PUSAT STATISTIK KABUPATEN MAGELANG

315.598
Kec.
Ind.
BPS Badan Pusat Statistik


BPS

BADAN PUSAT STATISTIK KABUPATEN
Jl. Let. Tukiyat No. 4 Telp. (0293) 788143 Fax. (0293) 788143
E-Mail : hps3308@magelang.wasantara.net.id



Katalog BPS : 1403.3308

KECAMATAN *SECANG* KABUPATEN MAGELANG



10. 0404. 1984
M F II : 145
MILIK: UNIT PERBUKUTAKAWAR DOK. SIAC.
EPS-JURKEMTA

DALAM ANGKA TAHUN 2002

BPS BADAN PUSAT STATISTIK KABUPATEN MAGELANG

CAMAT SECANG

SAMBUTAN

Assalamu'alaikum Wr. Wb

Dengan memanjatkan puji dan syukur kehadirat Tuhan Yang Maha Esa, kami sambut gembira penerbitan buku **KECAMATAN SECANG DALAM ANGKA TAHUN 2002**. Guna mendukung pelaksanaan Otonomi Daerah, penyediaan data sampai wilayah terkecil menjadi kebutuhan yang sangat mendesak dan mutlak diperlukan. Untuk itu kami berharap agar penganeekaragaman data statistik sampai wilayah terkecil dapat ditingkatkan, baik dari segi jenis, kualitas data maupun ketepatan waktu penyajiannya.

Kepada semua Instansi / Dinas / Lembaga baik Pemerintah maupun Swasta di Kecamatan Secang yang telah membantu terwujudnya buku ini, kami sampaikan terimakasih.


Kami berharap agar kerja sama lebih ditingkatkan dalam penyusunan buku ini dan dapat dilanjutkan untuk masa yang akan datang.

Akhirnya, semoga publikasi ini dapat bermanfaat sebagai dasar perencanaan dan evaluasi pelaksanaan pembangunan yang berkesinambungan di wilayah ini.

Wassalamu'alaikum Wr. Wb

Secang, Desember 2003

Camat Secang



Drs. HM. IMAM MUCHDIN

NIP. 500 041 973

KATA PENGANTAR

KECAMATAN SECANG ANGKA TAHUN 2002 adalah publikasi tahunan yang diterbitkan oleh Koordinator Statistik Kecamatan Publikasi ini menyajikan data secara komprehensif dari berbagai bidang. Buku ini dimaksudkan untuk memberikan gambaran tentang keadaan geografi, ciri – ciri dan keadaan sosial ekonomi penduduk tingkat Kecamatan.

Publikasi tahun 2002 merupakan lanjutan publikasi tahun sebelumnya, memuat beberapa perubahan dan perbaikan, penambahan dan penyederhanaan tabel – tabel. Dalam semua tabel telah diusahakan untuk dapat menyajikan data tahun terakhir. Jika data tahun terakhir belum tersedia, maka disajikan data tahun sebelumnya.

Dengan terbitnya buku ini kami sampaikan banyak terimakasih kepada :

1. Yth. Kepala Badan Statistik Kabupaten Magelang
2. Yth. Camat Secang beserta jajarannya
3. Yth. Kepala Instansi / Dinas / Lembaga / Badan baik Pemerintah maupun Swasta se Kecamatan Secang.
4. Yth. Kepala Desa se Kecamatan Secang.

Publikasi ini masih banyak kekurangannya, demi perbaikan dan penyempurnaan di masa datang, tanggapan dan saran yang bersifat membangun sangat diharapkan.

Semoga publikasi ini dapat bermanfaat hendaknya.

Secang, Desember 2003
Koordinator Statistik
Kecamatan Secang



RIYONO
NIP. 340 006 819

DAFTAR ISI

	<i>Halaman</i>
Kata sambutan	i
Kata Pengantar	ii
Daftar Isi	iii
Peta Kabupaten Magelang	1
Peta Kecamatan Secang	2
Letak Geografis Kecamatan Secang	3
I. <u>GEOGRAFIS</u>	
I.1. Prosentase Penggunaan Tanah	4
I.2. Luas Daerah, Jarak, Ketinggian Daerah	5
I.3. Luas Tanah Menurut Penggunaannya	6
I.4. Luas Penggunaan Tanah Menurut Sawah	7
I.5. Luas Penggunaan Tanah Kering	8
I.6. Luas Penggunaan Tanah Kering	9
I.7. Luas Tanah Sawah dan Tanah Kering	10
I.8. Banyaknya Curah Hujan	11
I.9. Banyak Hari Hujan	12
I.10. Grafik Banyaknya Curah Hujan	13
I.11. Grafik Banyaknya Hari Hujan	14

II. PEMERINTAHAN

II.1. Nama Pejabat Kantor Kec. Secang	15
II.2. Nama Kepala Desa dan Sekretaris Desa.....	16
II.3. Banyaknya Dusun RW, RT menurut Desa	17
II.4. Klasifikasi Tingkat Perkembangan Desa	18
II.5 Banyaknya Kantor Desa dan Balai Desa	19
II.6 Luas Tanah Bengkok Pamong Desa	20
II.7. Luas Tanah Kas Desa di Rinci Per Desa	21

III. PENDUDUK DAN ANGKATAN KERJA

III.1. Banyaknya Penduduk dan Pertambahan Penduduk th 1993-2002.....	22
III.2. Perkembangan Jumlah Penduduk	23
III.3. Banyaknya Rumah Tangga dan Penduduk.....	24
III.4. Jumlah Penduduk Menurut Jenis Kelamin.....	25
III.5. Jumlah Penduduk Tua, Muda dan Jenis Kelamin	26
III.6. Jumlah Penduduk Menurut Kelompok Umur.....	27
III.7. Penduduk Berumur 5 th keatas menurut Pendidikan	28
III.8. Penduduk Berumur 10 keatas Menurut Mata Pencaharian	29
III.9. Jumlah Penduduk Menurut Jenis Kelamin dan Ratio Jenis Kelamin	30
III.10. Luas Wilayah jumlah Penduduk dan Kepadatannya	31

III.11	Jumlah Rumah Tangga, Penduduk dan Rata-Rata Jiwa Per Rumah Tangga.....	32
III.12.	Jumlah Penduduk, Kelahiran dan Rata-rata Kelahiran Menurut Desa.....	33
III.13.	Jumlah Penduduk Kelahiran dan Rata-rata Kelahiran Menurut Desa.....	34
III.14.	Jumlah Penduduk Kematian Menurut Desa dan Rata-rata Kematian Menurut Desa	35
III.15.	Jumlah Penduduk, Kematian dan Rata – rata kematian Menurut Desa.....	36
III.16.	Jumlah Mutasi Penduduk Menurut Desa	37
III.17.	Banyaknya Rumah Penduduk Menurut Jenisnya	38

IV. SOSIAL

IV.1.	Banyaknya Sekolah TK, Murid, Guru dan Ratio Murid Terhadap Guru.....	39
IV.2.	Banyaknya Sekolah SD, Murid, Guru dan Ratio Murid Terhadap Guru.....	40
IV.3.	Banyaknya Sekolah SLTP, Murid, Guru dan Ratio Murid Terhadap Guru.....	41
IV.4.	Banyaknya Sekolah SMU, Murid, Guru dan Ratio Murid Terhadap Guru.....	42
IV.5.	Banyaknya sekoLah SMK, Murid, Guru dan Ratio Murid Terhadap Guru.....	43

IV.6. Banyaknya Sekolah Madrasah Ibtidaiyah, Murid, Guru dan Ratio Murid Terhadap Guru.....	44
IV.7. Banyaknya Sekolah Madrasah Tsanawiyah, Murid, Guru dan Ratio Murid Terhadap Guru.....	45
IV.8. Banyaknya Sekolah Madrasah Aliyah, Murid, Guru dan Ratio Murid Terhadap Guru.....	46
IV.9. Banyaknya Tempat Ibadah Menurut Desa	47
IV.10. Banyaknya Pemeluk Agama Menurut Desa.....	48
IV.11. Banyaknya Pondok Pesantren Menurut Desa	49
IV.12. Banyaknya N.T.C.R Menurut Desa.....	50
IV.13. Luas Tanah Wakaf Dirinci Menurut Desa	51
IV.14. Banyaknya Paguyuban Keluarga Berencana (PKB) Menurut Desa.....	52
IV.15. Hasil Pencapaian Akseptor KB Baru dirinci Menurut Desa.....	53
IV.16. Banyaknya KK KSI dan Prasejahtera, Alasan Ekonomi dan bukan Ekonomi	54
IV.17. Banyaknya Kelompok Tani di Rinci Menurut Desa	55
IV.18. Banyaknya Kelompok Kukesra di Rinci Per Desa	56
IV.19. Banyaknya Sarana Kesehatan di Kec. Secang th 2002	57
IV.20. Banyaknya Tenaga Medis, Paramedis dan Tenaga Kesehatan Lainnya Menurut Desa.....	58

V. **PERTANIAN**

V.1. Luas Panen dan Produksi Padi Sawah di Kec. Secang	59
V.2. Luas Panen dan Produksi Jagung di Kec. Secang	60

V.3. Luas Panen dan Produksi Ketela Pohon di Kec. Secang	61
V.4. Luas Panen dan Produksi Ketela Rambut di Kec. Secang.....	62
V.5. Luas Panen dan Produksi Kacang Tanah di Kec. Secang.....	63
V.6. Luas Panen dan Produksi Kedelai di Kec. Secang	64
V.7. Luas Tanah sawah di Rinci Penggunaannya Per Desa Di Kec. Secang	65
V.8. Banyaknya Huller dan Alat-alat Pertanian di Rinci per Desa	66
V.9. Banyaknya Ternak Besar di Rinci per Desa	67
V.10. Banyaknya Ternak Kecil di rinci per Desa	68
V.11. Banyaknya Unggas di Rinci per Desa	69

VI. PERHUBUNGAN

VI.1. Banyaknya Pesawat Radio, TV, per Desa	70
VI.2. Banyaknya Pesawat Telepon, Wartel, Kantor Pos, di rinci per Desa	71
VI.3. Panjang Jalan Propinsi, Kabupaten di Rinci per Desa	72
VI.4. Banyaknya Sarana Angkutan Darat di rinci Menurut Jenisnya di rinci Per Desa	73

VII. KEUANGAN

VII.1. Jumlah Pokok PBB dan Pemasukan di rinci per Desa	74
VII.2. Pemasukan Uang Pasar, Pasar Secang	75
VII.3. Banyaknya Pasar Umum, Toko, Kios/Warung di rinci per Desa	76

PETA KECAMATAN SECANG

KEC. TEMANGGUNG

KEC. GRABAG.

Ngabean

Erincing

Donorejo

Madyocondro

Karangkajen

Purwasari

Ngadirojo

SECANG.

Donomulyo

Kalijos

Madusari

Candisari

Sidomulyo

KEC. WINDUSARI.

Jambewangi

Payaman

Girikulo

Candiretno

Pucang

Pirikon

Pancurarnas

KEC. TEGALREJO



= PATAL.



= Pasar.



= Batas Ds.



= Kantor Ds.



= Sungai.



= Jalan KA.



= Jalan Raya.



= Kantor Kec.

KODYA MAGELANG.

Sungai Elo



LETAK GEOGRAFIS KECAMATAN SECANG

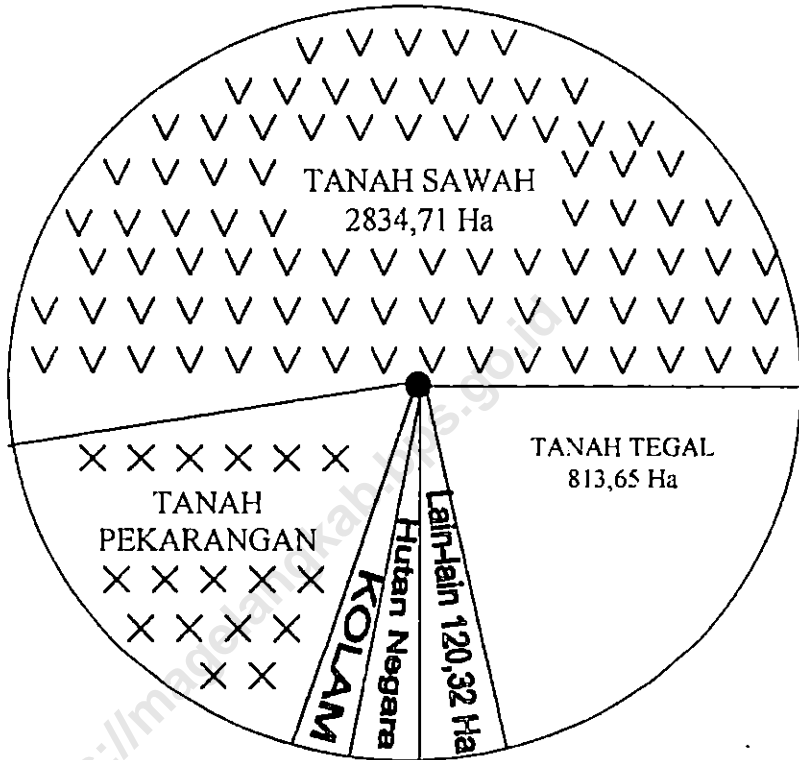
Adapun wilayah Kecamatan Secang terletak di sebelah utara Kabupaten Magelang

Keberadaan wilayah Kecamatan Secang tersebut dibatasi oleh :

1. Sebelah Utara : Dibatasi Kab. Temanggung
2. Sebelah Timur : Dibatasi Kec. Grabag
3. Sebelah Selatan : Dibatasi Kota Magelang
4. Sebelah Barat : Dibatasi Kec. Windusari

Ketinggian Ibukota Kecamatan Secang dari permukaan laut \pm 470 m

PROSENTASE PENGGUNAAN TANAH
DI KECAMATAN SECANG
TAHUN 2002 (Ha)



- | | |
|-----------------------|-----------------|
| 1. Tanah Sawah | : 59,88 % |
| 2. Tanah Pekarangan | : 20,01 % |
| 3. Tanah Tegal | : 17,19 % |
| 4. Tanah Hutan Negara | : 0,23 % |
| 5. Tanah Kolam | : 0,15 % |
| 6. Tanah Lain – lain | : <u>2,54 %</u> |
| Jumlah | 100 % |

LUAS DAERAH, JARAK DARI KECAMATAN
KE DESA DAN KETINGGIAN DAERAH
DI KECAMATAN SECANG TAHUN 2002

No	Desa	Luas Daerah (Km ²)	Jarak Dari Kecamatan Ke Desa	Letak Ketinggian (M)
1	Pancuranmas	2,02	7	450
2	Jambewangi	2,02	5	470
3	Candiretno	3,02	6	450
4	Pirikan	2,75	5	460
5	Girikulon	1,42	7	485
6	Donomulyo	1,79	8	450
7	Sidomulyo	2,71	5	500
8	Pucang	1,59	3	396
9	Candisari	2,73	4	395
10	Madusari	2,21	2	450
11	Payaman	2,34	4	374
12	Kalijoso	1,89	7	360
13	Ngadirojo	2,84	3	470
14	Madyocondro	3,15	3	470
15	Ngabean	2,83	3	450
16	Secang	2,97	0	470
17	Krincing	3,50	2	480
18	Donorojo	1,34	4	480
19	Karangkajen	1,75	6	933
20	Purwosari	2,47	8	800
	Jumlah	47,34	-	-

Sumber data : Monografi Desa

LUAS TANAH MENURUT PENGGUNAANNYA
DI KECAMATAN SECANG TAHUN 2002 (Ha)

Jenis Tanah	Luas Tanah (Ha)
I. Tanah Sawah	2834,710
1. Berpengairan Teknis	994,140
2. Berpengairan ½ Teknis	1402,080
3. Berpengairan Sederhana	281,880
4. Tadah Hujan	156,610
II. Tanah Kering	1898,980
1. Tanah untuk bangunan dan halaman sekitarnya	947,280
2. Tegal (Kebun) Ladang	813,650
3. padang rumput	-
4. Tambak	-
5. Kolam/ Tebat / Empang	6,850
6. Tanah sementara tidak diusahakan	-
7. Hutan rakyat	-
8. Hutan negara	-
9. Perkebunan negara	10,920
10. Lain – lain	120,280
Jumlah	4733,690

Sumber data : Monografi Desa

LUAS PENGGUNAAN TANAH MENURUT
SAWAH, PER DESA DI KECAMATAN SECANG
TAHUN 2002 / Ha

No	Desa	Tanah Sawah			Jumlah Tanah Sawah
		Berpengairan Teknis	Berpengairan ½ Teknis	Tadah Hujan	
1	Pancuranmas	27,560	127,440	-	155,00
2	Jambewangi	35,060	40,080	45,990	127,15
3	Candiretno	-	202,970	-	202,97
4	Pirikan	124,570	-	15,860	185,24
5	Girikulon	-	46,940	27,630	74,57
6	Donomulyo	-	71,000	21,00	94,00
7	Sidomulyo	-	25,000	55,00	96,00
8	Pucang	97,000	12,620	3,80	114,40
9	Candisari	116,020	43,440	-	159,46
10	Madusari	-	145,020	-	145,02
11	Payaman	150,00	8,780	11,00	169,78
12	Kalijoso	58,810	35,110	28,00	127,98
13	Ngadirojo	33,300	149,260	14,320	198,15
14	Madyocondro	9,820	206,900	-	232,60
15	Ngabean	115,000	14,12	17,400	146,52
16	Secang	153,000	1,000	16,00	171,60
17	Krincing	-	160,380	-	171,38
18	Donorojo	74,00	-	-	95,40
19	Karangkajen	-	90,020	6,880	100,56
20	Purwosari	-	22,000	19,00	66,93
	Jumlah	994,140	1402,08	281,880	2834,71

Sumber data : Monografi Desa

LUAS PENGGUNAAN TANAH MENURUT
TANAH KERING PER DESA
DI KECAMATAN SECANG TAHUN 2002 / Ha

No	Desa	Tanah Kering				Hutan Rakyat Negara
		Pekarangan	Tegal / Kebun	Padang Rumput	Kolam	
1	Pancuranmas	31,00	9,87	-	1,00	-
2	Jambewangi	64,27	5,02	-	0,50	-
3	Candiretno	78,09	18,15	-	-	-
4	Pirikan	41,27	33,00	-	1,00	-
5	Girikulon	28,64	28,76	-	0,50	-
6	Donomulyo	25,00	58,00	-	-	-
7	Sidomulyo	56,02	115,48	-	0,50	-
8	Pucang	30,26	10,57	-	0,60	-
9	Candisari	60,02	40,02	-	-	-
10	Madusari	53,86	19,92	-	-	-
11	Payaman	48,36	10,46	-	-	-
12	Kalijoso	50,26	6,70	-	0,50	-
13	Ngadirojo	37,64	44,72	-	-	-
14	Madyocondro	58,28	15,86	-	-	-
15	Ngabean	42,84	91,18	-	-	-
16	Secang	88,45	23,77	-	1,25	-
17	Krincing	69,37	37,15	-	-	-
18	Donorojo	30,38	4,25	-	-	-
19	Karangkajen	12,30	54,31	-	-	-
20	Purwosari	41,04	136,31	-	1,00	-
	Jumlah	947,28	813,65	-	6,85	-

Sumber data : Monografi Desa

LUAS PENGGUNAAN TANAH MENURUT
TANAH KERING PER DESA
DI KECAMATAN SECANG TAHUN 2002 / Ha

No	Desa	Tanah Kering			Hutan Rakyat Negara
		Hutan Negara	Perkebunan Negara / Swasta	Lain – lain	
1	Pancuranmas	-	-	5,58	47,45
2	Jambewangi	-	-	5,34	75,13
3	Candiretno	-	-	3,07	99,31
4	Pirikan	-	-	14,16	89,43
5	Girikulon	-	-	9,52	67,42
6	Donomulyo	-	-	2,00	85,00
7	Sidomulyo	-	-	2,90	174,90
8	Pucang	-	-	2,84	44,27
9	Candisari	-	-	12,76	112,80
10	Madusari	-	-	2,00	75,80
11	Payaman	-	1,16	4,39	64,38
12	Kalijoso	-	-	3,60	61,02
13	Ngadirojo	-	-	4,00	86,37
14	Madyocondro	-	1,86	6,15	82,15
15	Ngabean	-	-	2,10	136,08
16	Secang	-	-	12,38	125,87
17	Krincing	-	7,90	4,65	179,18
18	Donorojo	-	-	3,86	38,49
19	Karangkajen	-	-	6,32	74,00
20	Purwosari	-	-	12,46	190,81
	Jumlah	-	10,92	120,32	1899,02

Sumber data : Monografi Desa

**JUMLAH LUAS TANAH SAWAH DAN
TANAH KERING DIRINCI PER DESA
DI KECAMATAN SECANG TAHUN 2002**

No	Desa	Jumlah		Luas Desa
		Tanah Sawah	Tanah Kering	
1	Pancuranmas	155,00	47,45	202,450
2	Jambewangi	127,15	75,13	202,280
3	Candiretno	202,97	99,31	302,280
4	Pirikan	185,24	89,43	274,470
5	Girikulon	74,57	67,42	139,990
6	Donomulyo	94,00	85,00	179,000
7	Sidomulyo	96,00	174,90	270,900
8	Pucang	144,40	44,27	158,670
9	Candisari	159,46	112,80	272,260
10	Madusari	145,02	75,80	220,800
11	Payaman	169,78	64,38	234,150
12	Kalijoso	127,98	61,02	189,040
13	Ngadirojo	198,15	86,37	284,510
14	Madyocondro	232,60	82,15	314,750
15	Ngabean	146,52	136,08	282,640
16	Secang	171,60	125,87	297,450
17	Krincing	171,38	179,18	351,150
18	Donorojo	95,40	38,49	133,890
19	Karangkajen	100,56	74,00	173,490
20	Purwosari	66,93	180,74	257,740
	Jumlah	2834,71	1899,02	4733,73

Sumber data : Monografi Desa

**BANYAKNYA CURAH HUJAN
DI KECAMATAN SECANG TAHUN 2000 – 2002**

No	Bulan	Banyaknya Curah Hujan		
		Tahun 2000	Tahun 2001	Tahun 2002
1	Januari	314	225	231
2	Pebruari	320	315	403
3	Maret	574	228	334
4	April	225	226	375
5	Mei	140	57	158
6	Juni	136	47	81
7	Juli	14	140	-
8	Agustus	36	-	-
9	September	95	27	-
10	Nopember	410	329	-
11	Oktober	156	301	165
12	Desember	182	152	436
	Jumlah	2602	2047	2183

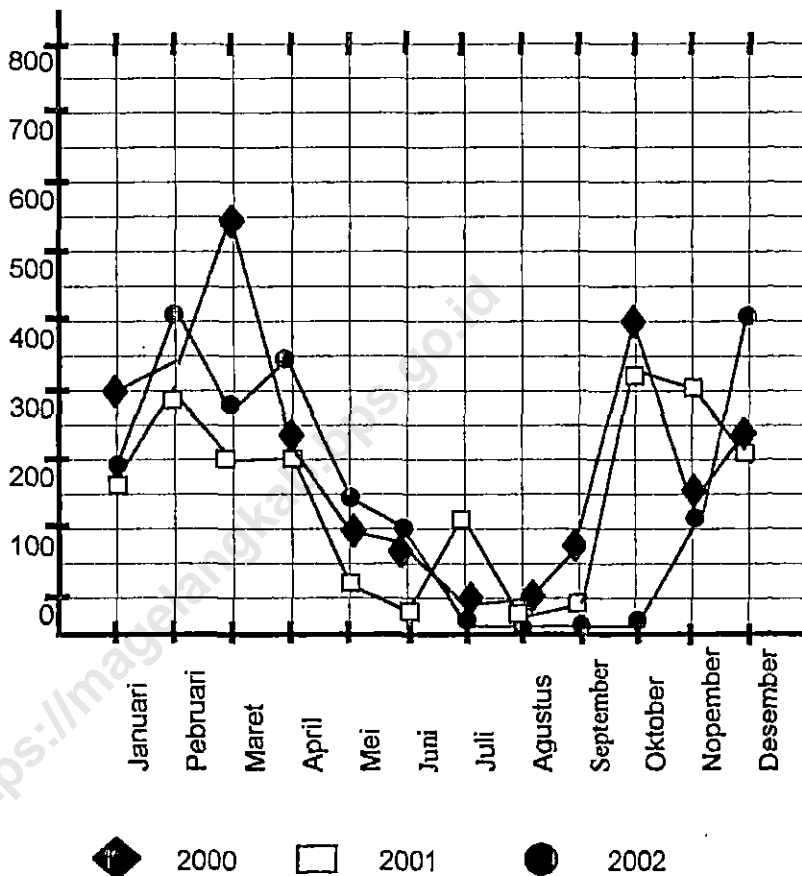
Sumber data : Monografi Desa

**BANYAKNYA HARI HUJAN
DI KECAMATAN SECANG TAHUN 2000 – 2002**

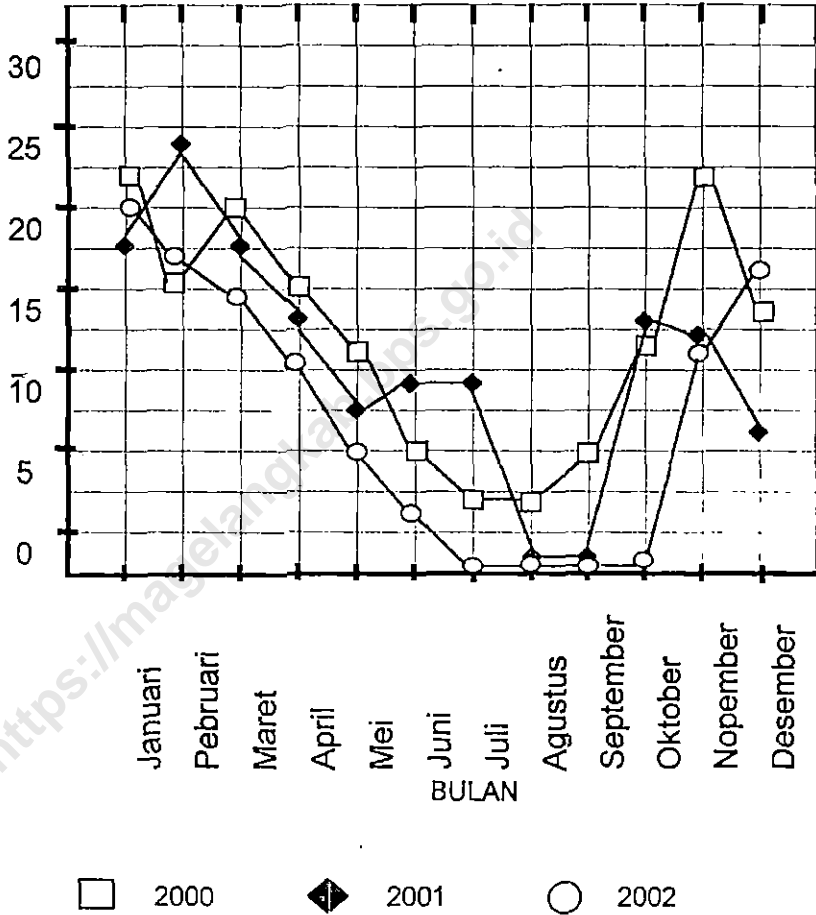
No	Bulan	Banyaknya Hari Hujan		
		Tahun 2000	Tahun 2001	Tahun 2002
1	Januari	23	20	21
2	Pebruari	17	24	17
3	Maret	22	22	16
4	April	17	14	12
5	Mei	12	7	5
6	Juni	5	9	2
7	Juli	3	9	-
8	Agustus	3	-	-
9	September	5	1	-
10	Nopember	17	17	-
11	Oktober	23	13	12
12	Desember	14	8	17
	Jumlah	161	144	102

Sumber data : Monografi Desa

GRAFIK BANYAKNYA CURAH HUJAN
DI KECAMATAN SECANG
TAHUN 2000 – 2002



GRAFIK BANYAKNYA HARI HUJAN
DI KECAMATAN SECANG
TAHUN 2000 – 2002



PEMERINTAHAN**NAMA – NAMA PEJABAT KANTOR KECAMATAN /
DINAS / INSTANSI DI LINGKUNGAN KEC. SECANG TAHUN 2002**

No	Jabatan	Nama
1	Camat	Drs. Imam Muchdin
2	Dan Ramil	Muhasyim
3	Ka Polsek	Ruslam
4	Sek Cam	Drs. Bagus Prasetyo
5	Kasie Pemerintahan	Iwan Styarso S.Sos
6	Kasie Pelayanan Umum	Yuliana Suparmi
7	Kasie Ekonomi Produksi	Dra. Handayani Mulyojati
8	Kasie Kesra	Syamsul Hadi, BA
9	Pimpinan Puskesmas	Dr. Sasongko
10	Kacab Dinas Dikbud	Suroso, SPd
11	Kepala PPA	Rochmad
12	Kepala KUA	Drs. Ngatmin
13	Kepala DPUK	Sepiyono
14	Pimpinan POS	Slamet Suntoyo
15	Pimpinan Pasar	Poniah
16	Pimpinan BKK	Saefudin
17	Pimpinan Pegadaian	Sri Mulyani
18	Pengawas PLKB	Sri Hartatik
19	Mantri Statistik	Riyono
20	Mantri Tani	Yuni
21	Mantri Peternakan	Tugino
22	Koordinator PPL	Pardito

Sumber Data : Kantor Kecamatan

**NAMA KEPALA DESA DAN SEKRETARIS DESA
DI KECAMATAN SECANG TAHUN 2002**

No	Desa	Kepala Desa	Sekretaris Desa
1	Pancuranmas	Yuni Puji Istiyono	Zaenudin
2	Jambewangi	Edi Riyanto	-
3	Candiretno	Muslich	Sobichan, BA
4	Pirikan	Romadhon	Istamar, AR
5	Girikulon	Bowo Leksono	-
6	Donomulyo	H. Suyono	Ida Lestari
7	Sidomulyo	Sujarwo	Sutikno
8	Pucang	Ngabidin	Slamet Widodo
9	Candisari	Budiyono	Rochmadin
10	Madusari	Budi Sukahono	Dumeri
11	Payaman	M. Syakbani	Muh. Jahri
12	Kalijoso	Nur Huda	Abdul Fiton
13	Ngadirojo	W. Sardjijono	Sudarjo
14	Madyocondro	Iskandar	Marsunu
15	Ngabean	Sariman	Wahadiya
16	Secang	Pt. H. Suleksono	H. Suleksono
17	Krincing	Nurhadi	Sudiyanto
18	Donorojo	Miftachur	Sujono
19	Karangkajen	Drs. As'ari	Siswanto
20	Purwosari	Asnawi	Mad Ridwan

Sumber Data : Kantor Kecamatan

**BANYAKNYA DUSUN, RW, RT, MENURUT DESA
DI KECAMATAN SECANG TAHUN 2002**

No	Desa	Banyaknya		
		Dusun	RW	RT
1	Pancuranmas	12	12	26
2	Jambewangi	15	15	47
3	Candiretno	9	20	40
4	Pirikan	12	12	22
5	Girikulon	6	8	15
6	Donomulyo	7	7	11
7	Sidomulyo	7	12	28
8	Pucang	6	6	20
9	Candisari	9	9	21
10	Madusari	7	11	25
11	Payaman	11	14	37
12	Kalijoso	6	5	18
13	Ngadirojo	5	8	23
14	Madyocondro	8	8	25
15	Ngabean	5	5	21
16	Secang	10	10	28
17	Krincing	8	14	35
18	Donorojo	4	4	15
19	Karangkajen	6	6	10
20	Purwosari	6	6	10
	Jumlah	156	192	477

Sumber Data : Kantor Kecamatan

**KLASIFIKASI TINGKAT PERKEMBANGAN DESA
DI KECAMATAN SECANG TAHUN 2002**

No	Desa	Klasifikasi		
		Swadaya	Swakarya	Swasembada
1	Pancuranmas	-	-	1
2	Jambewangi	-	-	1
3	Candiretno	-	-	1
4	Pirikan	-	-	1
5	Girikulon	-	-	1
6	Donomulyo	-	-	1
7	Sidomulyo	-	-	1
8	Pucang	-	-	1
9	Candisari	-	-	1
10	Madusari	-	-	1
11	Payaman	-	-	1
12	Kalijoso	-	-	1
13	Ngadirojo	-	-	1
14	Madyocondro	-	-	1
15	Ngabean	-	-	1
16	Secang	-	-	1
17	Krincing	-	-	1
18	Donorojo	-	-	1
19	Karangkajen	-	-	1
20	Purwosari	-	-	1
	Jumlah	-	-	20

Sumber Data : Kantor Kecamatan

**BANYAKNYA BALAI DESA DAN KANTOR DESA
DI KECAMATAN SECANG TAHUN 2002**

No	Desa	Klasifikasi	
		Balai Desa	Kantor Desa
1	Pancuranmas	1	1
2	Jambewangi	1	1
3	Candiretno	1	1
4	Pirikan	1	1
5	Girikulon	1	1
6	Donomulyo	1	1
7	Sidomulyo	1	1
8	Pucang	1	1
9	Candisari	1	1
10	Madusari	1	1
11	Payaman	1	1
12	Kalijoso	1	1
13	Ngadirojo	1	1
14	Madyocondro	1	1
15	Ngabean	1	1
16	Secang	1	1
17	Krincing	1	1
18	Donorojo	1	1
19	Karangkajen	1	1
20	Purwosari	1	1
	Jumlah	20	20

Sumber Data : Kantor Kecamatan

LUAS TANAH BENGKOK PAMONG DESA MENURUT DESA
DI KECAMATAN SECANG TAHUN 2002

No	Desa	Tanah Bengkok	
		Lahan Sawah	Lahan Kering
1	Pancuranmas	17,45	-
2	Jambewangi	11,48	3,20
3	Candiretno	22,24	0,90
4	Pirikan	23,97	0,24
5	Girikulon	9,65	0,81
6	Donomulyo	10,50	6,00
7	Sidomulyo	14,04	2,75
8	Pucang	18,02	-
9	Candisari	22,78	2,74
10	Madusari	15,27	1,80
11	Payaman	19,51	0,38
12	Kalijoso	8,02	0,05
13	Ngadirojo	14,31	-
14	Madyocondro	22,96	-
15	Ngabean	16,09	11,86
16	Secang	18,02	-
17	Krincing	19,27	10,29
18	Donorojo	9,03	-
19	Karangkajen	14,56	3,14
20	Purwosari	8,17	10,68
	Jumlah	315,44	54,84

Sumber Data : Monografi Desa

LUAS TANAH KAS DESA DIRINCI MENURUT DESA
DI KECAMATAN SECANG TAHUN 2002 / Ha

No	Desa	Tanah Kas Desa	
		Lahan Sawah	Lahan Kering
1	Pancuranmas	0,30	0,50
2	Jambewangi	-	-
3	Candiretno	0,82	2,11
4	Pirikan	5,26	3,83
5	Girikulon	-	-
6	Donomulyo	-	-
7	Sidomulyo	-	0,52
8	Pucang	1,17	-
9	Candisari	-	-
10	Madusari	-	-
11	Payaman	8,60	0,65
12	Kalijoso	-	-
13	Ngadirojo	0,50	-
14	Madyocondro	1,26	0,55
15	Ngabean	0,77	0,01
16	Secang	-	3,15
17	Krincing	1,79	0,74
18	Donorojo	-	-
19	Karangkajen	-	0,63
20	Purwosari	-	0,13
	Jumlah	20,47	12,82

Sumber Data : Monografi Desa

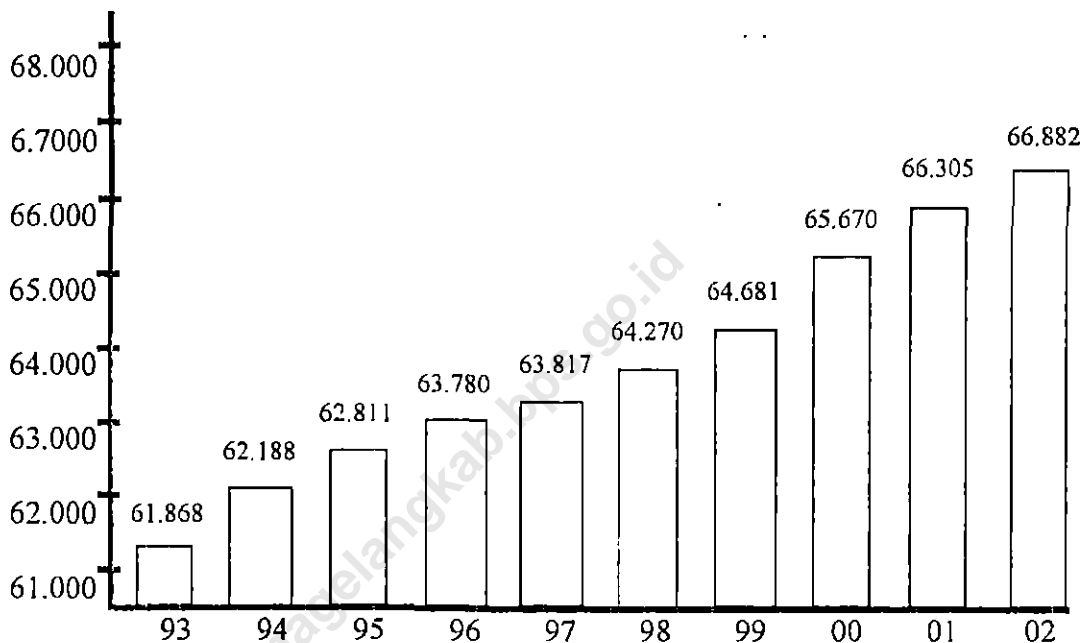
PENDUDUK DAN ANGKATAN KERJA

BANYAKNYA PENDUDUK DAN PERTAMBAHAN PENDUDUK DI KECAMATAN SECANG TAHUN 1993 – 2002

No	Tahun	Banyak Penduduk	Pertambahan Penduduk	Prosentase
1	1993	61.868	592	0,95
2	1994	62.188	420	0,67
3	1995	62.811	523	0,83
4	1996	63.280	469	0,73
5	1997	63.817	537	0,84
6	1998	64.270	453	0,70
7	1999	64.681	411	0,63
8	2000	65.670	989	1,15
9	2001	66.305	635	0,96
10	2002	66.882	1.011	0,94

Sumber Data : Monografi Desa

PERKEMBANGAN JUMLAH PENDUDUK
DI KECAMATAN SECANG



**BANYAKNYA RUMAH TANGGA DAN PENDUDUK
DI KECAMATAN SECANG MENURUT DESA TAHUN 2002**

No	Desa	Jumlah Rumah tangga	Penduduk	
			Laki - laki	Perempuan
1	Pancuranmas	863	1761	1737
2	Jambewangi	1578	2844	2841
3	Candiretno	972	2089	1990
4	Pirikan	747	1541	1513
5	Girikulon	371	739	780
6	Donomulyo	346	766	788
7	Sidomulyo	783	1516	1454
8	Pucang	684	1409	1304
9	Candisari	731	1501	1588
10	Madusari	922	1812	1837
11	Payaman	1514	3402	3389
12	Kalijoso	592	1121	1141
13	Ngadirojo	783	1542	1638
14	Madyocondro	1043	2123	2146
15	Ngabean	676	1377	1327
16	Secang	1409	2795	2954
17	Krincing	1224	2431	2449
18	Donorojo	478	974	970
19	Karangkajen	375	812	778
20	Purwosari	349	863	840
	Jumlah	16.540	33.418	33.464

Sumber Data : Monografi Desa

**JUMLAH PENDUDUK MENURUT JENIS KELAMIN
DI KECAMATAN SECANG PER DESA TAHUN 2002**

No	Desa	Jumlah Penduduk		Jumlah
		Laki - laki	Perempuan	
1	Pancuranmas	1761	1737	3498
2	Jambewangi	2844	2841	5685
3	Candiretno	2089	1990	4079
4	Pirikan	1541	1513	3054
5	Girikulon	739	780	1519
6	Donomulyo	766	788	1554
7	Sidomulyo	1516	1454	2970
8	Pucang	1409	1304	2713
9	Candisari	1501	1588	3089
10	Madusari	1812	1837	3649
11	Payaman	3402	3389	6791
12	Kalijoso	1121	1141	2262
13	Ngadirojo	1542	1638	3180
14	Madyocondro	2123	2146	4269
15	Ngabean	1377	1327	2704
16	Secang	2795	2954	5749
17	Krincing	2431	2449	4880
18	Donorojo	974	970	1944
19	Karangkajen	812	778	1590
20	Purwosari	863	840	1703
	Jumlah	33.418	33.464	66.882

Sumber Data : Monografi Desa

**JUMLAH PENDUDUK MENURUT JENIS KELAMIN
DI KECAMATAN SECANG PER DESA TAHUN 2002**

No	Desa	Tua		Muda		Jumlah
		Lk	Pr	Lk	Pr	
1	Pancuranmas	1018	1045	743	692	3498
2	Jambewangi	1642	1709	1202	1132	5685
3	Candiretno	1166	1233	923	757	4079
4	Pirikan	884	905	657	608	3054
5	Girikulon	418	456	321	324	1519
6	Donomulyo	442	461	324	327	1554
7	Sidomulyo	839	876	677	578	2970
8	Pucang	756	802	653	502	2713
9	Candisari	887	929	614	659	3089
10	Madusari	1047	1094	7145	743	3649
11	Payaman	1973	2060	1429	1329	6791
12	Kalijoso	649	679	472	462	2262
13	Ngadirojo	906	955	636	683	3180
14	Madyocondro	1205	1253	918	893	4269
15	Ngabean	767	810	610	517	2704
16	Secang	1646	1712	1149	1442	5749
17	Krincing	1413	1484	1018	965	4880
18	Donorojo	529	562	445	408	1944
19	Karangkajen	444	469	368	309	1590
20	Purwosari	474	503	389	337	1703
	Jumlah	19.105	19.997	14.313	13.467	66.882

Sumber Data : Monografi Desa

**JUMLAH PENDUDUK KEC. SECANG
MENURUT KELOMPOK UMUR DAN JENIS KELAMIN
DI KECAMATAN SECANG TAHUN 2002**

Kelompok Umur	Laki – Laki	Perempuan	Jumlah
0 – 4	3.127	2.831	5.958
5 – 9	3.134	2.918	6.052
10 – 14	3.119	2.909	6.028
15 – 19	3.484	3.271	6.755
20 – 24	3.116	2.768	5.884
25 – 29	2.947	2.913	5.860
30 – 39	5.236	5.367	10.603
40 – 49	4.037	3.764	7.801
50 – 59	2.539	2.717	5.256
60 +	2.379	4.006	6.685
Jumlah	33.418	33.464	66.882

Sumber Data : Monografi Desa

PENDUDUK KEC. SECANG BERUMUR 5 TAHUN
MENURUT PENDIDIKAN
TAHUN 2002

No	Tingkat Pendidikan	Jumlah
1	Tamat Akademi / PT	1478
2	Tamat SLTA	6796
3	Tamat SLTP	8498
4	Tamat SD	15.749
5	Tidak Tamat SD	6.227
6	Belum Tamat SD	15.387
7	Tidak Sekolah	6.337
	Jumlah	60,924

Sumber Data : Monografi Desa

PENDUDUK KEC. SECANG BERUMUR 10 TAHUN
MENURUT PENDIDIKAN
TAHUN 2002

No	Mata Pencaharian	Jumlah
1	Petani	8.736
2	Buruh Tani	7.324
3	Nelayan	-
4	Pengusaha	531
5	Buruh Industri	4.299
6	Buruh Bangunan	4.387
7	Pedagang	2.421
8	Pengangkutan	896
9	PNS / ABRI	2.496
10	Pensiunan	698
11	Lain – lain	23.084
	Jumlah	54.872

Sumber Data : Monografi Desa

**JUMLAH PENDUDUK MENURUT JENIS KELAMIN
DAN RATIO JENIS KELAMIN MENURUT DESA
DI KECAMATAN SECANG PER DESA TAHUN 2002**

No	Desa	Jumlah Penduduk		Jumlah	Rasio Jenis Kelamin
		Laki - laki	Perempuan		
1	Pancuranmas	1761	1737	3498	101,38
2	Jambewangi	2844	2841	5685	100,10
3	Candiretno	2089	1990	4079	104,97
4	Pirikan	1541	1513	3054	101,85
5	Girikulon	739	780	1519	94,74
6	Donomulyo	766	788	1554	97,20
7	Sidomulyo	1516	1454	2970	104,26
8	Pucang	1409	1304	2713	108,05
9	Candisari	1501	1588	3089	94,52
10	Madusari	1812	1837	3649	98,63
11	Payaman	3402	3389	6791	100,38
12	Kalijoso	1121	1141	2262	98,24
13	Ngadirojo	1542	1638	3180	94,13
14	Madyocondro	2123	2146	4269	98,92
15	Ngabean	1377	1327	2704	103,76
16	Secang	2795	2954	5749	94,61
17	Krincing	2431	2449	4880	99,26
18	Donorojo	974	970	1944	100,41
19	Karangkajen	812	778	1590	10,37
20	Purwosari	863	840	1703	102,73
	Jumlah	33.418	33.464	66.882	99,86

Sumber Data : Monografi Desa

LUAS WILAYAH JUMLAH PENDUDUK DAN
KEPADATANNYA MENURUT DESA
DI KECAMATAN SECANG PER DESA TAHUN 2002

No	Desa	Luas Wilayah(Km)	Jumlah Penduduk	Kepadatan Penduduk
1	Pancuranmas	2,02	3498	1731
2	Jambewangi	2,02	5685	2814
3	Candiretno	3,02	4079	1350
4	Pirikan	2,75	3054	1110
5	Girikulon	1,42	1519	1069
6	Donomulyo	1,79	1554	868
7	Sidomulyo	2,71	2970	1095
8	Pucang	1,59	2713	1706
9	Candisari	2,73	3089	1131
10	Madusari	2,21	3649	1651
11	Payaman	2,34	6791	2902
12	Kalijoso	1,89	2262	1196
13	Ngadirojo	2,84	3180	1119
14	Madyocondro	3,15	4269	1355
15	Ngabean	2,83	2704	1662
16	Secang	2,97	5749	1935
17	Krincing	3,50	4880	1394
18	Donorojo	1,34	1944	1450
19	Karangkajen	1,75	1590	908
20	Purwosari	2,47	1703	689
	Jumlah	47,34	66.882	1412

Sumber Data : Monografi Desa

**JUMLAH RUMAH TANGGA, PENDUDUK
DAN RATA – RATA JiWA PER RUMAH TANGGA
DIRINCI PER DESA DI KECAMATAN SECANG TAHUN 2002**

No	Desa	Banyaknya RT	Jumlah Penduduk	Rata – rata Jiwa Per RT
1	Pancuranmas	863	3498	4
2	Jambewangi	1578	5685	4
3	Candiretno	972	4079	4
4	Pirikan	747	3054	4
5	Girikulon	371	1519	4
6	Donomulyo	346	1554	4
7	Sidomulyo	783	2970	4
8	Pucang	684	2713	4
9	Candisari	731	3089	4
10	Madusari	922	3649	4
11	Payaman	1514	6791	4
12	Kalijoso	592	2262	4
13	Ngadirojo	783	3180	4
14	Madyocondro	1043	4269	4
15	Ngabean	676	2704	4
16	Secang	1409	5749	4
17	Krincing	1224	4880	4
18	Donorojo	478	1944	4
19	Karangkajen	375	1590	4
20	Purwosari	449	1703	4
	Jumlah	16.540	66.882	4

Sumber Data : Monografi Desa

**JUMLAH PENDUDUK KELAHIRAN
DAN RATA – RATA KELAHIRAN MENURUT DESA
DI KECAMATAN SECANG PERTENGAHAN TAHUN 2002**

No	Desa	Jumlah Penduduk			Rata-rata Kelahiran per 1000 Penduduk
		Januari 2002	Juni 2002	Jumlah Kelahiran	
1	Pancuranmas	3461	3482	24	7
2	Jambewangi	5693	5721	40	7
3	Candiretno	4044	4065	28	7
4	Pirikan	3040	3046	19	6
5	Girikulon	1494	1507	19	12
6	Donomulyo	1524	1537	18	12
7	Sidomulyo	2946	2963	29	10
8	Pucang	2680	2700	44	16
9	Candisari	3073	3083	24	8
10	Madusari	3634	3640	26	7
11	Payaman	6735	6762	32	5
12	Kalijoso	2230	2250	14	6
13	Ngadirojo	3150	3167	32	10
14	Madyocondro	4238	4253	39	9
15	Ngabean	2678	2690	21	8
16	Secang	5678	5703	36	6
17	Krincing	4848	4863	32	6
18	Donorojo	1921	1927	19	10
19	Karangkajen	1580	1585	16	10
20	Purwosari	1683	1690	20	12
	Jumlah	66.330	66.634	532	8

Sumber Data : Monografi Desa

**JUMLAH PENDUDUK KELAHIRAN
DAN RATA – RATA KELAHIRAN MENURUT DESA
DI KECAMATAN SECANG PERTENGAHAN TAHUN 2002**

No	Desa	Jumlah Penduduk			Rata-rata Kelahiran per 1000 Penduduk
		Juli 2002	Desember 2002	Jumlah Kelahiran	
1	Pancuranmas	3489	3498	23	6
2	Jambewangi	5709	5685	30	5
3	Candiretno	4070	4079	21	5
4	Pirikan	3045	3054	19	6
5	Girikulon	1510	1519	15	10
6	Donomulyo	1539	1544	23	15
7	Sidomulyo	2964	2970	18	6
8	Pucang	2699	2713	23	6
9	Candisari	3084	3089	22	7
10	Madusari	3637	3649	27	7
11	Payaman	6766	6791	35	5
12	Kalijoso	2254	2262	13	6
13	Ngadirojo	3170	3180	32	10
14	Madyocondro	4255	4269	29	7
15	Ngabean	2693	2704	19	7
16	Secang	5720	5749	49	6
17	Krincing	4864	4880	26	5
18	Donorojo	1932	1944	19	10
19	Karangkajen	1586	1590	16	10
20	Purwosari	1689	1703	20	12
	Jumlah	66.675	66.882	479	7

Sumber Data : Monografi Desa

**JUMLAH PENDUDUK KEMATIAN
DAN RATA – RATA KEMATIAN MENURUT DESA
DI KECAMATAN SECANG PERTENGAHAN TAHUN 2002**

No	Desa	Jumlah Penduduk			Rata-rata Kematian per 1000 Penduduk
		Januari 2002	Juni 2002	Jumlah Kematian	
1	Pancuranmas	3461	3482	16	5
2	Jambewangi	5693	5721	10	17
3	Candiretno	4044	4065	17	4
4	Pirikan	3040	3046	10	3
5	Girikulon	1494	1507	5	3
6	Donomulyo	1524	1537	6	4
7	Sidomulyo	2946	2963	15	5
8	Pucang	2680	2700	23	8
9	Candisari	3073	3083	11	4
10	Madusari	3634	3640	20	6
11	Payaman	6735	6762	16	2
12	Kalijoso	2230	2250	11	5
13	Ngadirojo	3150	3167	15	5
14	Madyocondro	4238	4253	19	4
15	Ngabean	2678	2690	10	4
16	Secang	5678	5703	19	3
17	Krincing	4848	4863	16	3
18	Donorojo	1921	1927	11	6
19	Karangkajen	1580	1585	9	6
20	Purwosari	1683	1690	11	6
	Jumlah	66.330	66.634	270	4

Sumber Data : Monografi Desa

**JUMLAH PENDUDUK KEMATIAN
DAN RATA – RATA KEMATIAN MENURUT DESA
DI KECAMATAN SECANG PERTENGAHAN TAHUN 2002**

No	Desa	Jumlah Penduduk			Rata-rata Kelahiran per 1000 Penduduk
		Juli 2002	Desember 2002	Jumlah Kelahiran	
1	Pancuranmas	3489	3498	16	5
2	Jambewangi	5709	5685	23	4
3	Candiretno	4070	4079	14	3
4	Pirikan	3045	3054	18	6
5	Girikulon	1510	1519	5	3
6	Donomulyo	1539	1544	12	8
7	Sidomulyo	2964	2970	10	3
8	Pucang	2699	2713	10	4
9	Candisari	3084	3089	18	6
10	Madusari	3637	3649	23	6
11	Payaman	6766	6791	14	2
12	Kalijoso	2254	2262	10	4
13	Ngadirojo	3170	3180	20	6
14	Madyocondro	4255	4269	14	3
15	Ngabean	2693	2704	9	3
16	Secang	5720	5749	21	4
17	Krincing	4864	4880	11	2
18	Donorojo	1932	1944	7	4
19	Karangkajen	1586	1590	12	8
20	Purwosari	1689	1703	8	5
	Jumlah	66.675	66.882	275	4

Sumber Data : Monografi Desa

JUMLAH MUTASI PENDUDUK
MENURUT DESA DI KECAMATAN SECANG
TAHUN 2002

No	Desa	Jumlah Penduduk			
		Kelahiran	Kematian	Datang	Pergi
1	Pancuranmas	47	32	28	17
2	Jambewangi	70	33	37	71
3	Candiretno	49	31	15	-
4	Pirikan	38	28	3	-
5	Girikulon	34	10	3	-
6	Donomulyo	41	18	9	1
7	Sidomulyo	47	25	-	-
8	Pucang	67	33	5	4
9	Candisari	46	29	3	-
10	Madusari	53	43	24	21
11	Payaman	67	30	46	21
12	Kalijoso	27	21	9	3
13	Ngadirojo	64	35	5	-
14	Madyocondro	68	33	8	10
15	Ngabean	40	19	7	-
16	Secang	85	40	29	3
17	Krincing	58	27	2	-
18	Donorojo	38	18	5	-
19	Karangkajen	32	11	-	-
20	Purwosari	40	19	-	-
	Jumlah	1.058	545	238	151

Sumber Data : Monografi Desa

**BANYAKNYA RUMAH PENDUDUK
BERDASARKAN JENIS BANGUNAN MENURUT DESA
DI KECAMATAN SECANG TAHUN 2002**

No	Desa	Jenis Bangunan			
		Permanen	Semi Permanen	Dinding Kayu	Dinding Bambu
1	Pancuranmas	672	9	29	160
2	Jambewangi	951	87	161	329
3	Candiretno	842	41	30	36
4	Pirikan	467	13	17	268
5	Girikulon	186	6	12	174
6	Donomulyo	264	42	67	26
7	Sidomulyo	446	44	27	287
8	Pucang	291	13	76	310
9	Candisari	157	8	159	419
10	Madusari	617	21	97	194
11	Payaman	1054	47	62	416
12	Kalijoso	411	90	27	72
13	Ngadirojo	628	32	11	118
14	Madyocondro	809	16	16	206
15	Ngabean	492	16	14	163
16	Secang	871	12	164	367
17	Krincing	942	8	72	213
18	Donorojo	281	7	64	136
19	Karangkajen	159	3	82	137
20	Purwosari	238	3	92	124
	Jumlah	10.778	518	1279	4155

Sumber Data : Monografi Desa

BANYAKNYA SEKOLAH TK, MURID, GURU DAN
RATIO MURID TERHADAP GURU MENURUT DESA
DI KECAMATAN SECANG TAHUN 2002

No	Desa	Sekolah TK			
		Sekolah	Murid	Guru	Ratio Murid Terhadap Guru
1	Pancuranmas	1	56	3	18
2	Jambewangi	1	74	4	18
3	Candiretno	1	22	1	22
4	Pirikan	1	52	2	26
5	Girikulon	-	-	-	-
6	Donomulyo	-	-	-	-
7	Sidomulyo	-	-	-	-
8	Pucang	-	-	-	-
9	Candisari	1	67	3	22
10	Madusari	-	-	-	-
11	Payaman	1	72	2	36
12	Kalijoso	-	-	-	-
13	Ngadirojo	1	41	2	20
14	Madyocondro	1	42	1	42
15	Ngabean	1	46	1	46
16	Secang	2	172	7	24
17	Krincing	1	84	3	28
18	Donorojo	-	-	-	-
19	Karangkajen	-	-	-	-
20	Purwosari	-	-	-	-
	Jumlah	12	932	29	32

Sumber Data : Sumber Data : Kantor P Dan K

**BANYAKNYA SEKOLAH SD MURID, GURU DAN
RATIO MURID TERHADAP GURU MENURUT DESA
DI KECAMATAN SECANG TAHUN 2002**

No	Desa	Sekolah SD			
		Sekolah	Murid	Guru	RatioMurid Terhadap Guru
1	Pancuranmas	1	96	11	8
2	Jambewangi	2	274	18	15
3	Candiretno	1	56	10	5
4	Pirikan	1	208	10	20
5	Girikulon	1	181	9	20
6	Donomulyo	1	142	11	12
7	Sidomulyo	1	278	12	23
8	Pucang	1	229	18	12
9	Candisari	1	168	11	15
10	Madusari	2	281	17	16
11	Payaman	4	656	36	18
12	Kalijoso	1	128	15	8
13	Ngadirojo	1	86	8	10
14	Madyocondro	1	142	13	10
15	Ngabean	1	174	14	12
16	Secang	4	1016	41	24
17	Krincing	1	371	18	20
18	Donorojo	1	96	4	24
19	Karangkajen	1	106	11	9
20	Purvosari	1	211	9	23
	Jumlah	28	4899	286	17

Sumber Data : Kantor P Dan K

BANYAKNYA SEKOLAH SLTP, MURID, GURU DAN
RATIO MURID TERHADAP GURU MENURUT DESA
DI KECAMATAN SECANG TAHUN 2002

No	Desa	Sekolah SLTP			
		Sekolah	Murid	Guru	RatioMurid Terhadap Guru
1	Pancuranmas	-	-	-	-
2	Jambewangi	-	-	-	-
3	Candiretno	-	-	-	-
4	Pirikan	1	599	34	17
5	Girikulon	-	-	-	-
6	Donomulyo	-	-	-	-
7	Sidomulyo	-	-	-	-
8	Pucang	-	-	-	-
9	Candisari	-	-	-	-
10	Madusari	-	-	-	-
11	Payaman	1	104	12	8
12	Kalijoso	1	282	23	12
13	Ngadirojo	-	-	-	-
14	Madyocondro	1	44	9	4
15	Ngabean	-	-	-	9
16	Secang	1	69	7	15
17	Krincing	1	498	33	-
18	Donorojo	-	-	-	-
19	Karangkajen	-	-	-	-
20	Purwosari	-	-	-	-
	Jumlah	6	1596	118	13

Sumber Data : Kantor P Dan K

**BANYAKNYA SEKOLAH SMU , MURID, GURU DAN
RATIO MURID TERHADAP GURU MENURUT DESA
DI KECAMATAN SECANG TAHUN 2002**

No	Desa	Sekolah SMU			
		Sekolah	Murid	Guru	Ratio Murid Terhadap Guru
1	Pancuranmas	-	-	-	-
2	Jambewangi	-	-	-	-
3	Candiretno	-	-	-	-
4	Pirikan	-	-	-	-
5	Girikulon	-	-	-	-
6	Donomulyo	-	-	-	-
7	Sidomulyo	-	-	-	-
8	Pucang	-	-	-	-
9	Candisari	-	-	-	-
10	Madusari	-	-	-	-
11	Payaman	-	-	-	-
12	Kalijoso	-	-	-	-
13	Ngadirojo	-	-	-	-
14	Madyocondro	1	172	21	8
15	Ngabean	-	-	-	-
16	Secang	2	336	38	8
17	Krincing	-	-	-	-
18	Donorojo	-	-	-	-
19	Karangkajen	-	-	-	-
20	Purwosari	-	-	-	-
	Jumlah	3	508	59	8

Sumber Data : Kantor P Dan K

BANYAKNYA SMK, MURID, GURU DAN
RATIO MURID TERHADAP GURU MENURUT DESA
DI KECAMATAN SECANG TAHUN 2002

No	Desa	Sekolah SMK			
		Sekolah	Murid	Guru	RatioMurid Terhadap Guru
1	Pancuranmas	-	-	-	-
2	Jambewangi	-	-	-	-
3	Candiretno	-	-	-	-
4	Pirikan	-	-	-	-
5	Girikulon	-	-	-	-
6	Donomulyo	-	-	-	-
7	Sidomulyo	-	-	-	-
8	Pucang	-	-	-	-
9	Candisari	-	-	-	-
10	Madusari	-	-	-	-
11	Payaman	1	137	16	8
12	Kalijoso	-	-	-	-
13	Ngadirojo	-	-	-	-
14	Madyocondro	-	-	-	-
15	Ngabean	-	-	-	-
16	Secang	1	152	22	7
17	Krincing	-	-	-	-
18	Donorojo	-	-	-	-
19	Karangkajen	-	-	-	-
20	Purwosari	-	-	-	-
	Jumlah	2	289	38	7

Sumber Data : Kantor P Dan K

BANYAKNYA MADRASAH IBTIDAIYAH , MURID, GURU DAN
RATIO MURID TERHADAP GURU MENURUT DESA
DI KECAMATAN SECANG TAHUN 2002

No	Desa	Sekolah MI			
		Sekolah	Murid	Guru	RatioMurid Terhadap Guru
1	Pancuranmas	1	92	9	10
2	Jambewangi	-	-	-	-
3	Candiretno	-	153	9	17
4	Pirikan	2	90	13	6
5	Girikulon	1	67	5	13
6	Donomulyo	1	86	7	12
7	Sidomulyo	1	131	7	18
8	Pucang	1	109	8	13
9	Candisari	1	189	11	17
10	Madusari	1	92	10	9
11	Payaman	1	127	9	14
12	Kalijoso	1	37	8	4
13	Ngadirojo	2	83	9	9
14	Madyocondro	1	78	8	97
15	Ngabean	2	154	14	11
16	Secang	2	209	20	10
17	Krincing	2	296	21	14
18	Donorojo	1	109	8	13
19	Karangkajen	1	79	6	13
20	Purwosari	-	-	-	-
	Jumlah	23	2181	182	11

Sumber Data : Kantor PPA

**BANYAKNYA MADRASAH TSANAWIYAH , MURID, GURU DAN
RATIO MURID TERHADAP GURU MENURUT DESA
DI KECAMATAN SECANG TAHUN 2002**

No	Desa	Sekolah MTs			
		Sekolah	Murid	Guru	RatioMurid Terhadap Guru
1	Pancuranmas	1	117	12	9
2	Jambewangi	-	-	-	-
3	Candiretno	-	-	-	-
4	Pirikan	-	-	-	-
5	Girikulon	-	-	-	-
6	Donomulyo	-	-	-	-
7	Sidomulyo	-	-	-	-
8	Pucang	1	161	12	13
9	Candisari	-	-	-	-
10	Madusari	1	96	12	8
11	Payaman	1	142	10	14
12	Kalijoso	-	-	-	-
13	Ngadirojo	1	27	9	3
14	Madyocondro	-	-	-	-
15	Ngabean	-	-	-	-
16	Secang	1	254	21	12
17	Krincing	-	-	-	-
18	Donorojo	1	96	13	7
19	Karangkajen	-	-	-	-
20	Purwosari	-	-	-	-
	Jumlah	7	893	89	10

Sumber Data : Kantor PPA

**BANYAKNYA MADRASAH ALIYAH , MURID, GURU DAN
RATIO MURID TERHADAP GURU MENURUT DESA
DI KECAMATAN SECANG TAHUN 2002**

No	Desa	Sekolah Aliyah			
		Sekolah	Murid	Guru	RatioMurid Terhadap Guru
1	Pancuranmas	-	-	-	-
2	Jambewangi	-	-	-	-
3	Candiretno	-	-	-	-
4	Pirikan	-	-	-	-
5	Girikulon	-	-	-	-
6	Donomulyo	-	-	-	-
7	Sidomulyo	-	-	-	-
8	Pucang	-	-	-	-
9	Candisari	-	-	-	-
10	Madusari	-	-	-	-
11	Payaman	2	11.87	69	17
12	Kalijoso	-	-	-	-
13	Ngadirojo	-	-	-	-
14	Madyocondro	-	-	-	-
15	Ngabean	-	-	-	-
16	Secang	-	-	-	-
17	Krincing	-	-	-	-
18	Donorojo	-	-	-	-
19	Karangkajen	-	-	-	-
20	Purwosari	-	-	-	-
	Jumlah	2	11.87	69	17

Sumber Data : Kantor PPA

**BANYAKNYA TEMPAT IBADAH
MENURUT DESA DI KECAMATAN SECANG
TAHUN 2002**

No	Desa	Banyaknya		
		Masjid	Musholla	Gereja
1	Pancuranmas	7	7	-
2	Jambewangi	8	8	-
3	Candiretno	9	16	-
4	Pirikan	10	7	-
5	Girikulon	5	5	-
6	Donomulyo	5	3	-
7	Sidomulyo	7	11	-
8	Pucang	2	15	-
9	Candisari	9	10	-
10	Madusari	6	16	-
11	Payaman	8	20	-
12	Kalijoso	7	11	-
13	Ngadirojo	6	16	-
14	Madyocondro	10	10	-
15	Ngabean	8	8	-
16	Secang	6	20	2
17	Krincing	8	16	-
18	Donorojo	2	11	-
19	Karangkajen	6	3	-
20	Purwosari	5	4	-
	Jumlah	134	227	2

Sumber Data : Kantor KUA

BANYAKNYA PEMELUK AGAMA
MENURUT DESA DI KECAMATAN SECANG
TAHUN 2002 .

No	Desa	AGAMA				
		Islam	Kristen	Katolik	Hindu	Budha
1	Pancuranmas	3440	11	47	-	-
2	Jambewangi	5279	78	316	12	-
3	Candiretno	4079	-	-	-	-
4	Pirikan	3053	-	-	-	-
5	Girikulon	1519	1	-	-	-
6	Donomulyo	1554	-	-	-	-
7	Sidomulyo	2970	-	-	-	-
8	Pucang	2706	-	-	-	-
9	Candisari	3089	7	-	-	-
10	Madusari	3588	-	-	-	-
11	Payaman	6745	18	43	-	69
12	Kalijoso	2262	-	46	-	-
13	Ngadirojo	3155	-	-	-	-
14	Madyocondro	4251	21	4	-	-
15	Ngabean	2704	18	-	-	-
16	Secang	5602	8	-	-	-
17	Krincing	4873	3	139	-	-
18	Donorojo	1937	7	-	4	-
19	Karangkajen	1590	-	-	-	-
20	Purwosari	1703	-	-	-	-
	Jumlah	66.099	172	595	16	-

Sumber Data : Kantor KUA

BANYAKNYA PONDOK PESANTREN, SANTRI
DAN PENGASUH MENURUT DESA
DI KECAMATAN SECANG TAHUN 2002

No	Desa	Banyaknya		
		Pondok	Santri	Pengasuh
1	Pancuranmas	-	-	-
2	Jambewangi	-	-	-
3	Candiretno	2	-	-
4	Pirikan	2	-	-
5	Girikulon	1	-	-
6	Donomulyo	-	-	-
7	Sidomulyo	-	-	-
8	Pucang	2	-	-
9	Candisari	-	-	-
10	Madusari	1	-	-
11	Payaman	5	-	-
12	Kalijoso	-	-	-
13	Ngadirojo	2	-	-
14	Madyocondro	-	-	-
15	Ngabean	1	-	-
16	Secang	-	-	-
17	Krincing	1	-	-
18	Donorojo	-	-	-
19	Karangkajen	1	-	-
20	Purwosari	-	-	-
	Jumlah	18	-	-

Sumber Data : Kantor KUA

BANYAKNYA NIKAH, TALAK, CERAI, RUJUK
MENURUT DESA DI KECAMATAN SECANG
TAHUN 2002

No	Desa	Banyaknya			
		Nikah	Talak	Cerai	Rujuk
1	Pancuranmas	37	-	1	-
2	Jambewangi	29	-	-	-
3	Candiretno	28	-	-	-
4	Pirikan	31	-	-	-
5	Girikulon	12	-	-	-
6	Donomulyo	21	-	-	-
7	Sidomulyo	18	-	-	-
8	Pucang	21	-	-	-
9	Candisari	21	-	-	-
10	Madusari	28	-	-	-
11	Payaman	47	-	1	-
12	Kalijoso	18	-	-	-
13	Ngadirojo	33	-	-	-
14	Madyocondro	48	-	1	-
15	Ngabean	27	-	-	-
16	Secang	45	-	-	-
17	Krincing	33	-	-	-
18	Donorojo	17	-	-	-
19	Karangkajen	13	-	-	-
20	Purwosari	14	-	-	-
	Jumlah	541	-	3	-

Sumber Data : Kantor KUA

LUAS TANAH WAKAF DIRINCI
PER DESA DI KECAMATAN SECANG
TAHUN 2002

No	Desa	Luas tanah wakaf (M ²)
1	Pancuranmas	28.298
2	Jambewangi	5.746
3	Candiretno	65.587
4	Pirikan	12.620
5	Girikulon	1.327
6	Donomulyo	2.249
7	Sidomulyo	28.909
8	Pucang	23.269
9	Candisari	23.858
10	Madusari	8.988
11	Payaman	17.160
12	Kalijoso	18.915
13	Ngadirojo	17.100
14	Madyocondro	9.731
15	Ngabean	7.372
16	Secang	9.508
17	Krincing	10.040
18	Donorojo	10.004
19	Karangkajen	2.034
20	Purwosari	1.045
	Jumlah	274.060

Sumber Data : Kantor KUA

**BANYAKNYA PKB (PAGUYUBAN KELUARGA BERENCANA)
MENURUT DESA DI KECAMATAN SECANG
TAHUN 2001 - 2002**

No	Desa	Banyaknya			
		Dusun	RT	Dusun	RT
1	Pancuranmas	12	26	12	26
2	Jambewangi	15	47	15	47
3	Candiretno	20	40	20	40
4	Pirikan	12	22	12	22
5	Girikulon	8	15	8	15
6	Donomulyo	7	11	7	11
7	Sidomulyo	12	28	12	28
8	Pucang	6	20	6	20
9	Candisari	9	21	9	21
10	Madusari	11	25	11	25
11	Payaman	14	37	14	37
12	Kalijoso	5	18	5	18
13	Ngadirojo	8	23	8	23
14	Madyocondro	8	25	8	25
15	Ngabean	5	21	5	21
16	Secang	10	28	10	28
17	Krincing	14	35	14	35
18	Donorojo	4	15	4	15
19	Karangkajen	6	10	6	10
20	Purwosari	6	10	6	10
Jumlah		192	477	192	477

Sumber Data : PLKB

HASIL PENCAPAIAN AKSEPTOR KB BARU
DIRINCI PER DESA DI KECAMATAN SECANG
TAHUN 2002

No	Desa	Jumlah Pus	Jenis Kontrasepsi							Jumlah
			I U D	M O P	M O W	IMP LA W	SU N TIK	P I L	KO N DO M	
1	Pancuranmas	616	73	-	32	29	245	109	1	489
2	Jambewangi	1017	202	1	45	26	361	144	1	780
3	Candiretno	614	95	-	4	28	207	161	2	497
4	Pirikan	477	108	2	11	26	148	83	3	381
5	Girikulon	238	18	-	1	35	84	43	-	181
6	Donomulyo	265	30	-	4	41	42	70	-	187
7	Sidomulyo	557	101	-	16	38	117	160	8	440
8	Pucang	436	61	1	11	24	148	67	10	322
9	Candisari	514	56	-	18	72	116	133	2	397
10	Madusari	628	147	-	20	20	187	117	5	496
11	Payaman	966	135	1	37	26	313	134	24	670
12	Kalijoso	392	30	1	21	5	140	126	2	325
13	Ngadirojo	483	60	-	22	23	171	116	4	396
14	Madyocondro	707	186	1	59	49	171	132	3	601
15	Ngabean	501	87	1	12	57	162	71	3	393
16	Secang	1002	259	2	34	47	216	127	10	695
17	Krincing	863	80	-	32	92	341	207	10	762
18	Donorojo	340	44	-	2	33	98	74	3	254
19	Karangkajen	222	42	-	5	34	48	37	-	166
20	Purwosari	329	80	-	30	39	72	40	-	261
Jumlah		11.167	2372	10	416	827	632	2513	91	8693

Sumber Data : PLKB

**BANYAKNYA KK, KS I DAN PRASEJAHTERA
ALASAN EKONOMI DAN BUKAN EKONOMI
DIRINCI PER DESA DI KECAMATAN SECANG TAHUN 2002**

No	Desa	Banyaknya KK	KS I		Prasejahtera	
			AE	Bukan AE	AE	Bukan AE
1	Pancuranmas	863	79	89	166	62
2	Jambewangi	1578	1	111	130	39
3	Candiretno	972	4	89	160	167
4	Pirikan	747	64	104	144	75
5	Girikulon	371	5	45	152	6
6	Donomulyo	346	28	78	97	71
7	Sidomulyo	783	110	104	165	154
8	Pucang	684	132	58	164	59
9	Candisari	731	64	34	87	86
10	Madusari	922	37	47	146	46
11	Payaman	1514	57	97	126	104
12	Kalijoso	592	37	90	77	82
13	Ngadirojo	783	35	56	230	4
14	Madyocondro	1043	19	169	146	34
15	Ngabean	676	1	108	38	88
16	Secang	1409	12	150	93	186
17	Krinceing	1224	23	44	222	138
18	Donorojo	478	6	77	46	109
19	Karangkajen	375	41	34	143	44
20	Purwosari	449	4	32	41	227
	Jumlah	16.540	759	1616	2573	1781

Sumber Data : PLKB

**BANYAKNYA KELOMPOK TAKESRA
DIRINCI PER DESA DI KECAMATAN SECANG
TAHUN 2002**

No	Desa	Jumlah		Jumlah Saldo Takesra (Rp.)
		Kelompok Takesra	Keluarga Menerima Takesra	
1	Pancuranmas	9	166	4.863.185
2	Jambewangi	12	249	10.715.644
3	Candiretno	14	348	11.090.430
4	Pirikan	-	-	-
5	Girikulon	-	-	-
6	Donomulyo	11	248	9.084.240
7	Sidomulyo	-	-	-
8	Pucang	11	250	3.446.695
9	Candisari	11	295	7.502.386
10	Madusari	-	-	-
11	Payaman	14	295	3.960.956
12	Kalijoso	9	204	7.421.450
13	Ngadirojo	13	327	9.307.945
14	Madyocondro	15	370	10.930.057
15	Ngabean	12	268	3.878.067
16	Secang	26	450	13.343.504
17	Krincing	26	651	12.892.086
18	Donorojo	-	-	-
19	Karangkajen	-	-	-
20	Purwosari	-	-	-
	Jumlah	185	4.416	187.738.015

Sumber Data : PLKB

**BANYAKNYA KELOMPOK KUKESRA
DIRINCI PER DESA DI KECAMATAN SECANG
TAHUN 2002**

No	Desa	Jumlah		Jumlah Saldo Kukesra (Rp.)
		Kelompok Kukesra	Keluarga Menerima Kukesra	
1	Pancuranmas	8	148	8.459.070
2	Jambewangi	7	147	9.719.970
3	Candiretno	10	264	28.484.120
4	Pirikan	-	-	-
5	Girikulon	-	-	-
6	Donomulyo	9	202	7.760.000
7	Sidomulyo	-	-	-
8	Pucang	5	119	4.109.860
9	Candisari	4	116	10.480.946
10	Madusari	-	-	-
11	Payaman	10	213	6.230.194
12	Kalijoso	7	174	40.625.360
13	Ngadirojo	10	244	12.351.400
14	Madyocondro	10	252	35.138.322
15	Ngabean	5	88	5.781.933
16	Secang	12	224	14.175.105
17	Krincing	13	300	30.696.906
18	Donorojo	-	-	-
19	Karangkajen	-	-	-
20	Purwosari	-	-	-
Jumlah		110	2.491	185.793.983

Sumber Data : PLKB

BANYAKNYA SARANA KESEHATAN
DI KECAMATAN SECANG
TAHUN 2003

No	Desa	Puskesmas	Pustu	Praktek Dokter	Poli klinik	Polindes
1	Pancuranmas	-	-	-	-	1
2	Jambewangi	-	-	-	-	1
3	Candiretno	-	-	-	-	1
4	Pirikan	-	1	-	-	-
5	Girikulon	-	-	-	-	1
6	Donomulyo	-	1	-	-	-
7	Sidomulyo	-	-	-	-	1
8	Pucang	1	-	2	-	1
9	Candisari	-	-	-	-	1
10	Madusari	-	-	-	-	1
11	Payaman	-	-	2	-	1
12	Kalijoso	-	1	-	-	-
13	Ngadirojo	-	-	-	-	1
14	Madyocondro	-	-	1	-	1
15	Ngabean	-	-	-	-	1
16	Secang	-	-	2	1	1
17	Krincing	-	-	-	-	1
18	Donorojo	-	-	-	-	1
19	Karangkajen	-	1	-	-	-
20	Purwosari	-	-	-	-	1
		2	4	7	1	16

Sumber Data : Kantor Puskesmas

**BANYAKNYA TENAGA MEDIS, PARA MEDIS
DAN TENAGA KESEHATAN LAINNYA
MENURUT DESA DI KECAMATAN SECANG TAHUN 2002**

No	Desa	Puskesmas	Pustu	Praktek Dokter	Poli klinik	Polindes
1	Pancuranmas	-	-	3	1	3
2	Jambewangi	-	-	1	1	2
3	Candiretno	-	-	3	1	1
4	Pirikan	-	-	1	1	3
5	Girikulon	-	-	2	1	1
6	Donomulyo	-	-	1	1	2
7	Sidomulyo	2	-	3	1	3
8	Pucang	-	-	4	1	2
9	Candisari	-	-	1	1	1
10	Madusari	1	-	1	1	4
11	Payaman	-	-	1	1	3
12	Kalijoso	-	-	2	1	2
13	Ngadirojo	-	-	1	1	2
14	Madyocondro	-	-	1	1	3
15	Ngabean	5	1	1	1	2
16	Secang	-	-	6	1	3
17	Krincing	-	-	6	1	3
18	Donorojo	-	-	1	1	1
19	Karangkajen	-	-	1	1	2
20	Purwosari	-	-	1	1	2
	Jumlah	8	1	41	20	45

Sumber Data : Kantor Puskesmas

PERTANIAN

**LUAS PANEN RATA – RATA PRODUKSI TANAMAN
PADI SAWAH DI KECAMATAN SECANG TAHUN 2002**

No	Bulan	Padi Sawah	
		Luas Panen (Ha)	Produksi (Ton)
1	Januari	339,00	1800,00
2	Pebruari	419,00	2224,80
3	Maret	624,00	3313,44
4	April	703,00	3732,90
5	Mei	756,00	4014,36
6	Juni	467,00	2479,77
7	Juli	310,00	1646,10
8	Agustus	175,00	929,25
9	September	155,00	823,05
10	Oktober	325,00	1725,75
11	Nopember	145,00	769,95
12	Desember	583,00	3095,70
	Jumlah	5001,00	26555,07

Sumber Data : Mantri Tani

LUAS PANEN RATA – RATA PRODUKSI TANAMAN JAGUNG
DIKECAMATAN SECANG
TAHUN 2002

No	Bulan	Tanaman Jagung	
		Luas Panen (Ha)	Produksi (ton)
1	Januari	25,00	97,50
2	Pebruari	-	-
3	Maret	-	-
4	April	-	-
5	Mei	-	-
6	Juni	-	-
7	Juli	23,00	89,70
8	Agustus	-	-
9	September	-	-
10	Oktober	75,00	292,50
11	Nopember	5,00	19,50
12	Desember	-	-
Jumlah		128	499,20

Sumber Data : Mantri Tani

LUAS PANEN RATA – RATA PRODUKSI TANAMAN
KETELA POHON DI KECAMATAN SECANG
TAHUN 2002

No	Bulan	Tanaman Ketela Pohon	
		Luas Panen (Ha)	Produksi (Ton)
1	Januari	-	-
2	Pebruari	-	-
3	Maret	-	-
4	April	-	-
5	Mei	-	-
6	Juni	-	-
7	Juli	71,00	1427,10
8	Agustus	-	-
9	September	-	-
10	Oktober	-	-
11	Nopember	17,40	348,00
12	Desember	14,20	285,42
	Jumlah	102,60	2060,52

Sumber Data : Mantri Tani

LUAS PANEN, RATA – RATA PRODUKSI
TANAMAN KETELA RAMBAT
DIKECAMATAN SECANG TAHUN 2002

No	Bulan	Tanaman Ketela Rambat	
		Luas Panen	Rata-rata Produksi Kw/Ha
1	Januari	-	-
2	Pebruari	-	-
3	Maret	-	-
4	April	-	-
5	Mei	-	-
6	Juni	-	-
7	Juli	-	-
8	Agustus	-	-
9	September	-	-
10	Oktober	-	-
11	Nopember	-	-
12	Desember	-	-
	Jumlah	-	-

Sumber Data : Mantri Tani

LUAS PANEN, RATA – RATA PRODUKSI TANAMAN
KACANG TANAH DI KECAMATAN SECANG
TAHUN 2002

No	Bulan	Tanaman Kavang Tanah	
		Luas Panen	Rata-rata Produksi Kw/Ha
1	Januari	-	-
2	Pebruari	-	-
3	Maret	-	-
4	April	-	-
5	Mei	-	-
6	Juni	-	-
7	Juli	-	-
8	Agustus	-	-
9	September	36,50	131,40
10	Oktober	11,00	39,60
11	Nopember	9,50	34,20
12	Desember	12,00	43,20
	Jumlah	69,00	248,40

Sumber Data : Mantri Tani

LUAS PANEN, RATA – RATA PRODUKSI TANAMAN
KEDELAI DI KECAMATAN SECANG
TAHUN 2002

No	Bulan	Tanaman Kedelai	
		Luas Panen	Rata-rata Produksi Kw/Ha
1	Januari	-	-
2	Pebruari	-	-
3	Maret	-	-
4	April	-	-
5	Mei	-	-
6	Juni	-	-
7	Juli	-	-
8	Agustus	-	-
9	September	-	-
10	Oktober	-	-
11	Nopember	-	-
12	Desember	-	-
	Jumlah	-	-

Sumber Data : Mantri Tani

LUAS TANAH SAWAH DIRINCI PENGGUNAANNYA
DIRINCI PER DESA DI KECAMATAN SECANG
TAHUN 2002

No	Desa	Luas Pertanian			Jumlah
		Irigasi teknis (ha)	Irigasi ½ Teknis (ha)	Tadah Hujan (ha)	
1	Pancuranmas	27,560	127,440	-	154,80
2	Jambewangi	35,060	86,070	6,020	127,15
3	Candiretno	-	202,970	-	202,97
4	Pirikan	124,570	15,860	44,810	185,24
5	Girikulon	-	74,570	-	74,57
6	Donomulyo	-	92,00	2,00	94,00
7	Sidomulyo	-	80,00	16,000	96,00
8	Pucang	97,00	16,420	0,980	114,40
9	Candisari	116,020	43,440	-	159,46
10	Madusari	-	145,020	-	145,02
11	Payaman	150,00	19,780	-	169,78
12	Kalijoso	58,810	98,220	6,060	127,98
13	Ngadirojo	33,300	163,580	1,270	198,25
14	Madyocondro	9,820	206,900	15,880	232,60
15	Ngabean	115,000	31,520	-	146,52
16	Secang	153,000	17,00	1,600	171,60
17	Krincing	-	160,380	11,00	171,38
18	Donorojo	74,00	-	21,400	95,40
19	Karangkajen	-	96,900	3,660	100,56
20	Purvosari	-	41,00	25,930	66,93
	Jumlah	994,140	1683,96	156,600	2834,71

Sumber Data : Mantri Tani

**BANYAKNYA HULER DAN ALAT – ALAT PERTANIAN
DIRINCI PERDESA DI KECAMATAN SECANG
TAHUN 2002**

No	Desa	Banyaknya		
		Huller	Traktor	Spayer
1	Pancuranmas	2	4	12
2	Jambewangi	2	3	16
3	Candiretno	3	2	12
4	Pirikan	4	2	11
5	Girikulon	1	1	9
6	Donomulyo	2	-	6
7	Sidomulyo	3	2	9
8	Pucang	2	8	14
9	Candisari	2	3	6
10	Madusari	5	2	7
11	Payaman	3	3	17
12	Kalijoso	2	4	8
13	Ngadirojo	4	1	6
14	Madyocondro	1	1	8
15	Ngabean	1	2	11
16	Secang	3	2	24
17	Krincing	3	4	13
18	Donorojo	1	-	2
19	Karangkajen	3	2	12
20	Purwosari	1	-	4
	Jumlah	48	46	207

Sumber Data : Mantri Tani

**BANYAKNYA TERNAK BESAR
DIRINCI PER DESA DI KECAMATAN SECANG
TAHUN 2002**

No	Desa	Ternak Besar			
		Sapi Perah	Sapi Biasa	Kerbau	Kuda
1	Pancuranmas	-	11	42	-
2	Jambewangi	-	13	18	-
3	Candiretno	-	37	27	4
4	Pirikan	-	51	34	-
5	Girikulon	-	39	42	-
6	Donomulyo	-	54	47	-
7	Sidomulyo	-	48	89	-
8	Pucang	-	12	21	-
9	Candisari	-	13	40	-
10	Madusari	-	16	28	-
11	Payaman	-	8	32	3
12	Kalijoso	-	11	38	-
13	Ngadirojo	-	16	140	-
14	Madyocondro	-	71	42	-
15	Ngabean	-	13	23	3
16	Secang	-	12	16	1
17	Krincing	-	15	92	-
18	Donorojo	-	14	14	-
19	Karangkajen	-	37	16	-
20	Purwosari	-	92	91	-
	Jumlah	-	583	892	11

Sumber Data : Mantri Tani

**BANYAKNYA TERNAK KECIL
DI RINCI PER DESA DI KECAMATAN SECANG
TAHUN 2002**

No	Desa	Ternak Kecil		
		Kambing	Domba	Babi
1	Pancuranmas	-	107	-
2	Jambewangi	-	48	-
3	Candiretno	-	158	-
4	Pirikan	48	309	-
5	Girikulon	59	229	-
6	Donomulyo	27	107	-
7	Sidomulyo	48	713	-
8	Pucang	23	114	-
9	Candisari	21	96	--
10	Madusari	-	128	-
11	Payaman	-	125	-
12	Kalijoso	-	436	-
13	Ngadirojo	37	251	-
14	Madyocondro	51	267	-
15	Ngabean	42	371	--
16	Secang	27	217	-
17	Krincing	62	392	-
18	Donorojo	42	207	-
19	Karangkajen	67	571	-
20	Purwosari	52	462	-
	Jumlah	606	5304	-

Sumber Data : Matri Tani

**BANYAKNYA UNGGAS DIRINCI PERDESA
DI KECAMATAN SECANG TAHUN 2002**

No	Desa	Banyaknya Unggas				
		Ayam Kampung	Ayam Ras	Itik	Itik Manila	Angsa
1	Pancuranmas	2497	10850	258	176	12
2	Jambewangi	2692	20860	237	127	-
3	Candiretno	3868	15800	948	215	7
4	Pirikan	2182	18700	1489	309	-
5	Girikulon	791	30750	249	98	14
6	Donomulyo	768	-	267	86	3
7	Sidomulyo	2091	-	2074	107	11
8	Pucang	5672	-	589	124	63
9	Candisari	2097	50450	597	316	21
10	Madusari	1092	-	847	217	9
11	Payaman	3376	18000	239	113	32
12	Kalijoso	3172	-	889	108	26
13	Ngadirojo	1786	-	242	227	8
14	Madyocondro	2128	30500	1189	236	9
15	Ngabean	2993	-	241	192	57
16	Secang	3692	30850	287	248	-
17	Krincing	6558	90000	1167	257	33
18	Donorojo	2179	-	992	281	22
19	Karangkajen	2784	-	237	318	31
20	Purwosari	1184	-	248	167	27
		54205	316.850	13.375	4022	385

Sumber Data : Matri Tani

PERHUBUNGAN**BANYAKNYA RADIO, TV
MENURUT DESA DI KECAMATAN SECANG
TAHUN 2002**

No	Desa	Banyaknya	
		Pesawat Radio	Pesawat TV
1	Pancuranmas	257	216
2	Jambewangi	148	482
3	Candiretno	192	428
4	Pirikan	136	157
5	Girikulon	289	153
6	Donomulyo	307	162
7	Sidomulyo	142	209
8	Pucang	263	182
9	Candisari	189	257
10	Madusari	268	163
11	Payaman	238	907
12	Kalijoso	167	209
13	Ngadirojo	328	332
14	Madyocondro	269	598
15	Ngabean	186	121
16	Secang	327	713
17	Krincing	132	492
18	Donorojo	309	211
19	Karangkajen	242	209
20	Purwosari	264	158
	Jumlah	4653	6359

Sumber Data : Monografi Desa

BANYAKNYA PESAWAT TELEPON, WARTEL, KANTOR POS
DI RINCI PER DESA DI KECAMATAN SECANG
TAHUN 2002

No	Desa	Banyaknya		
		Telephon	Wartel	Kantor Pos
1	Pancuranmas	17	5	-
2	Jambewangi	46	3	-
3	Candiretno	-	-	-
4	Pirikan	-	-	-
5	Girikulon	-	-	-
6	Donomulyo	-	-	-
7	Sidomulyo	-	-	-
8	Pūcang	31	2	-
9	Candisari	6	1	-
10	Madusari	16	3	-
11	Payaman	32	6	-
12	Kalijoso	11	-	-
13	Ngadirojo	14	2	-
14	Madyocondro	10	-	-
15	Ngabean	6	-	-
16	Secang	197	10	1
17	Krincing	42	3	-
18	Donorojo	-	-	-
19	Karangkajen	-	-	-
20	Purwosari	-	-	-
	Jumlah	428	35	1

Sumber Data : Monografi Desa

PANJANG JALAN PROPINSI, KABUPATEN , DESA
DIRINCI PER DESA DI KECAMATAN SECANG
TAHUN 2002 / Km

No	Desa	Jenis Jalan		
		Jalan Propinsi	Jalan Kabupaten	Jalan Desa
1	Pancuranmas	-	1,60	6,00
2	Jambewangi	0,50	-	6,00
3	Candiretno	-	2,00	7,00
4	Pirikan	-	3,00	6,00
5	Girikulon	-	2,50	4,00
6	Donomulyo	-	-	7,40
7	Sidomulyo	-	-	13,00
8	Pucang	-	3,00	7,00
9	Candisari	-	2,00	5,00
10	Madusari	0,80	-	5,00
11	Payaman	1,00	1,50	10,50
12	Kalijoso	-	5,00	4,00
13	Ngadirojo	2,00	0,60	6,00
14	Madyocondro	-	0,50	13,00
15	Ngabean	-	2,00	5,00
16	Secang	1,00	1,00	11,00
17	Krincing	2,00	1,50	6,00
18	Donorojo	-	-	4,00
19	Karangkajen	-	-	13,00
20	Purwosari	-	-	4,00
	Jumlah	7,300	26,200	142,900

Sumber Data : Monografi Desa

**BANYAKNYA SARANA ANGKUTAN DARAT
DIRINCI MENURUT JENISNYA MENURUT DESA
DI KECAMATAN SECANG TAHUN 2002**

No	Desa	Jenisnya				
		Mobil Dinas	Mobil Pribadi	Op Colt	Truck	Sepeda Motor
1	Pancuranmas	-	16	9	4	59
2	Jambewangi	-	28	12	5	134
3	Candiretno	-	11	13	1	57
4	Pirikan	-	8	11	3	36
5	Girikulon	-	7	4	5	39
6	Donomulyo	-	1	3	-	109
7	Sidomulyo	-	8	9	2	187
8	Pucang	1	68	7	4	121
9	Candisari	-	14	11	2	74
10	Madusari	-	17	8	11	222
11	Payaman	-	59	52	8	76
12	Kalijoso	-	13	7	6	138
13	Ngadirojo	-	32	2	1	109
14	Madyocondro	-	8	3	1	43
15	Ngabean	-	7	4	3	86
16	Secang	-	56	27	19	183
17	Krincing	9	9	34	8	24
18	Donorojo	-	7	3	3	22
19	Karangkajen	-	6	8	3	34
20	Purwosari	-	4	2	-	41
	Jumlah	10	379	229	89	1794

Sumber Data : Monografi Desa

JUMLAH POKOK PBB DAN PEMASUKAN
DIRINCI PER DESA DI KEC. SECANG
TAHUN 2002

No	Desa	Wajib Pokok PBB	Pemasukan PBB Des 2002	Prosentase / %
1	Pancuranmas	12.355.519	7.245.115	58,72
2	Jambewangi	18.387.106	11.165.840	60,72
3	Candiretno	18.060.565	11.790.074	65,28
4	Pirikan	14.517.309	13.248.320	91,25
5	Girikulon	8.312.059	8.352.059	100
6	Donomulyo	7.021.783	6.738.479	95,96
7	Sidomulyo	10.973.567	10.975.567	100
8	Pucang	14.950.873	14.950.973	100
9	Candisari	19.924.569	15.976.467	80,18
10	Madusari	14.345.926	10.919.929	76,11
11	Payaman	26.061.582	21.556.989	82,85
12	Kalijoso	11.352.364	8.536.551	75,19
13	Ngadirojo	33.292.412	28.038.018	84,21
14	Madyocondro	50.917.689	36.852.281	72,37
15	Ngabean	16.375.545	11.602.552	70,85
16	Secang	113.985.842	102.303.041	89,75
17	Krincing	34.342.627	25.348.931	73,81
18	Donorojo	7.120.872	7.120.872	100
19	Karangkajen	6.470.039	6.470.039	100
20	Purwosari	7.318.060	4.863.000	66,45
	Jumlah	446.086.608	364.012.997	81,60

Sumber Data : Kantor Kecamatan

PEMASUKAN UANG PASAR
PASAR SECANG TAHUN 2002

No	Bulan	Target (Rp)	Realisasi (Rp)
1	Januari	3.435.166	3.906.405
2	Pebruari	3.435.166	3.350.910
3	Maret	3.435.166	3.894.020
4	April	3.435.166	3.859.005
5	Mei	3.435.166	3.750.790
6	Juni	3.435.166	3.527.980
7	Juli	3.435.166	3.923.090
8	Agustus	3.435.166	3.876.100
9	September	3.435.166	3.927.700
10	Oktober	3.435.166	3.898.760
11	Nopember	3.435.166	3.927.670
12	Desember	3.435.166	3.936.820
	Jumlah	41.221.992	45.779.250

Sumber Data : Kantor Kecamatan

**BANYAKNYA PASAR UMUM, TOKO KIOS/WARUNG
DIRINCI PER DESA DI KECAMATAN SECANG
TAHUN 2002**

No	Desa	Banyaknya		
		Pasar Kabupaten	Pasar Desa	Toko/Warung/Kios
1	Pancuranmas	-	-	24
2	Jambewangi	-	-	29
3	Candiretno	-	-	59
4	Pirikan	-	-	21
5	Girikulon	-	-	14
6	Donomulyo	-	-	27
7	Sidomulyo	-	-	17
8	Pucang	-	1	102
9	Candisari	-	-	24
10	Madusari	-	-	19
11	Payaman	-	1	59
12	Kalijoso	-	-	27
13	Ngadirojo	-	-	58
14	Madyocondro	-	-	51
15	Ngabean	-	-	42
16	Secang	1	-	334
17	Krincing	1	-	54
18	Donorojo	-	-	37
19	Karangkajen	-	-	24
20	Purwosari	-	-	9
	Jumlah	2	2	1031

Sumber Data : Monografi Desa