



2024

**Kecamatan
Selakau dalam
Angka**

Selakau District in Figure 2024

VOLUME 14, 2024



**BADAN PUSAT STATISTIK
KABUPATEN SAMBAS**

<https://sambaskab.bps.go.id>

2024

Kecamatan Selakau dalam Angka

Selakau District in Figure 2024

VOLUME 14, 2024



KECAMATAN SELAKAU DALAM ANGKA
Selakau District in Figures
2024

No. Publikasi/*Publication Number*: 61010.24012
Katalog /*Catalog*: 1102001.6101010
Ukuran Buku/*Book Size*: 14,8 cm x 21 cm
Jumlah Halaman/*Number of Pages* : xxiv + 57 hal/*pages*
Naskah/*Manuscript*:
BPS Kabupaten Sambas
BPS-Statistics of Sambas Regency
Penyunting/*Editor*:
BPS Kabupaten Sambas
BPS-Statistics of Sambas Regency
Desain Kover/*Cover Design*:
BPS Kabupaten Sambas
BPS-Statistics of Sambas Regency
Ilustrasi Kover/*Cover Illustration*:
Ilustrasi Kota Metropolitan/*Illustration of Metropolis*
Diterbitkan oleh/*Published by*:
©BPS Kabupaten Sambas/*BPS-Statistics of Sambas Regency*
Dicetak oleh/*Printed by*:
BPS Kabupaten Sambas /*BPS-Statistics of Sambas Regency*

Dilarang mengumumkan, mendistribusikan, mengomunikasikan, dan/atau menggandakan sebagian atau seluruh isi buku ini untuk tujuan komersil tanpa izin tertulis dari Badan Pusat Statistik Kabupaten Sambas.

Prohibited to announce, distribute, communicate, and/or copy part or all of this book for commercial purpose without permission from BPS-Statistics Indonesia of Sambas Regency.

TIM PENYUSUN/TEAM MEMBERS

Pengarah/Director

Mochamad Su'udi, S.ST., M.E.

Penanggung Jawab/Persons in Charge

Mochamad Su'udi, S.ST., M.E.

Penyunting/Editors

Clara Shinta, S.Tr.Stat.

Pengolah Data dan Penulis Naskah/Data Processor and Writers

Clara Shinta, S.Tr.Stat.

Penata Letak/Layout Designers

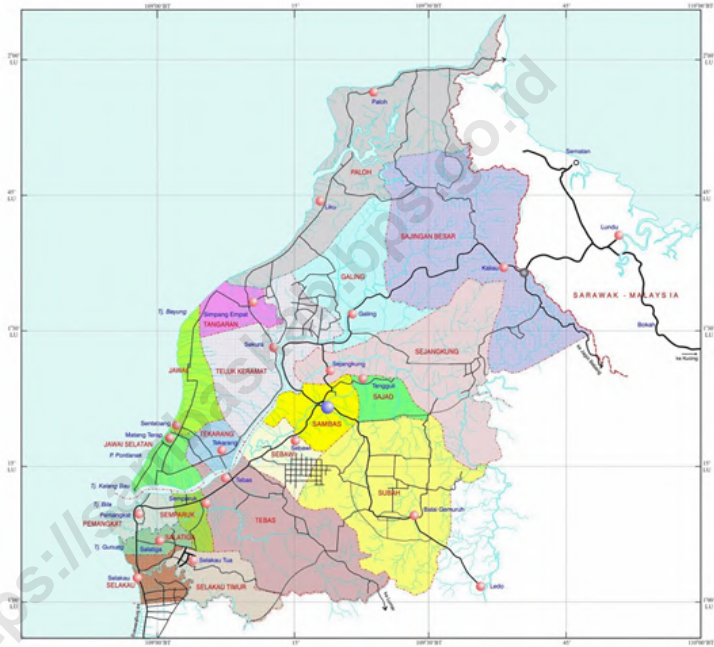
Clara Shinta, S.Tr.Stat.

<https://sambasib.bpt.go.id>

KONTRIBUTOR DATA/DATA CONTRIBUTORS

1. Kementerian Agama/*Ministry of Religious Affair*
2. Kementerian Pendidikan dan Kebudayaan/*Ministry of Education and Culture*
3. Badan Pusat Statistik/*BPS-Statistics Indonesia*
4. Badan Pertanahan Nasional/*National Land Agency*
5. Kantor Camat Selakau/*Selakau District office*
6. Dinas Pertanian dan Ketahanan Pangan Kabupaten Sambas/*Department of Agriculture and Food Security of Sambas Regency*
7. Dinas Kependudukan dan Pencatatan Sipil Kabupaten Sambas/*Population and Civil Registration Office of Sambas Regency*
8. Puskesmas Kecamatan Selakau/*Public Health Center of Selakau District*
9. Dinas Kesehatan Kabupaten Sambas/*Public Health Office of Sambas Regency*
10. Badan Kepegawaian dan Sumber Daya Manusia Kabupaten Sambas/*Human Resources and Personnel Agency of Sambas Regency*

PETA WILAYAH KABUPATEN SAMBAS
MAP OF SAMBAS REGENCY



KEPALA BPS KABUPATEN SAMBAS
HEAD OF BPS-STATISTICS SAMBAS REGENCY



MOCHAMAD SU'UDI, S.ST., M.E.



KATA PENGANTAR

Kecamatan Selakau Dalam Angka 2024 merupakan publikasi lanjutan dari publikasi yang telah kami terbitkan sebelumnya.

Penerbitan publikasi ini semata-mata untuk memberikan suatu gambaran tentang keadaan geografi, penduduk serta keadaan sosial dan ekonomi di daerah ini.

Data yang disajikan dalam publikasi ini tidak jauh berbeda dengan penerbitan sebelumnya, dan secara umum memuat data primer hasil survei BPS serta data sekunder yang dihimpun dari dinas/instansi baik ditingkat kecamatan maupun kabupaten.

Untuk penerbitan selanjutnya kami tetap mengharapkan adanya saran dari berbagai pihak. Selanjutnya kami mengucapkan terima kasih kepada Camat dan jajarannya di wilayah Kecamatan Selakau yang telah membantu terbitnya publikasi ini. Semoga publikasi ini bermanfaat bagi kita semua.

Sambas, September 2024
Kepala Badan Pusat Statistik
Kabupaten Sambas

Mochamad Su'udi SST, M.E.



PREFACE

Selakau District in Figures 2024 is a continuation of the publications that we have published previously.

The publication of this publication is solely to provide an overview of the geographical, population and social and economic conditions in this area.

The data presented in this publication are not much different from previous publications, and generally contain primary data from the BPS survey results as well as secondary data collected from offices/agencies at both the subdistrict and district levels.

For the next publication, we still expect suggestions from various parties. Furthermore, we would like to thank the sub-district head and his staff in the Selakau Subdistrict who have assisted in the publication of this publication. Hopefully this publication is useful for all of us.

*Sambas, September 2024
Head of BPS-Statistics
Sambas Regency*

Mochamad Su'udi SST, M.E.

DAFTAR ISI/CONTENTS

	Halaman <i>Page</i>
Kata Pengantar	xi
Preface	xii
Daftar Isi/ Contents	xiii
Daftar Tabel/ List of Tables	xv
Daftar Gambar/ List of Figures	xix
Penjelasan Umum/ Explanatory Notes	xxi
Daftar Singkatan/ List of Abbreviation	xxiii
1. Geografi dan Iklim/ <i>Geography and Climate</i>	1
2. Pemerintahan/ <i>Government</i>	9
3. Penduduk/ <i>Population</i>	23
4. Sosial dan Kesejahteraan Rakyat/ <i>Social and Welfare</i>	31
5. Pertanian/ <i>Agriculture</i>	45

DAFTAR TABEL/LIST OF TABLES

Tabel Table	Halaman Page
1. GEOGRAFI DAN IKLIM/GEOGRAPHY AND CLIMATE	
1.1 KEADAAN GEOGRAFI GEOGRAPHY CONDITION	
1.1.1 Luas Daerah Menurut Desa/Kelurahan di Kecamatan Selakau, 2023 <i>Total Area by Villages/Kelurahan in Selakau District, 2023</i>	6
1.1.2 Jarak ke Ibukota Kecamatan dan Ibukota Kabupaten/Kota Menurut Desa/Kelurahan di Kecamatan Selakau (km), 2023 <i>Distance to the District Capital and Regency/Municipal Capital by Villages/Kelurahan in Selakau District (km), 2023</i>	7
1.1.3 Letak Geografis Kecamatan Selakau Menurut Garis Lintang dan Bujur <i>Geographical Location of Selakau District According to Latitude and Longitude</i>	8
1.1.4 Batas Administrasi Kecamatan Selakau Menurut Arah Mata Angin <i>Selakau District Administrative Boundary According to The Cardinal Point</i>	8
2. PEMERINTAHAN/GOVERNMENT	
2.1 WILAYAH ADMINISTRATIF ADMINISTRATIVE AREA	
2.1.1 Jumlah Rukun Warga (RW) dan Rukun Tetangga (RT) Menurut Desa/Kelurahan di Kecamatan Selakau, 2023 <i>Number of Rukun Warga and Rukun Tetangga by Villages'/ Kelurahan in Selakau District, 2023</i>	14
2.1.2 Nama-nama Desa dan Dusun di Kecamatan Selakau, 2023 <i>Name of Village and Dusun in Selakau District, 2023</i>	15
2.1.3 Banyaknya Desa Menurut Kriteria Desa di Kecamatan Selakau, 2023 <i>Number of Village by Village Criteria in Selakau District, 2023</i>	17
2.2 SUMBER DAYA MANUSIA	

HUMAN RESOURCES

2.2.1	Jumlah Pegawai Negeri Sipil Menurut Pemerintah Daerah dan Jenis Kelamin di Kecamatan Selakau, 2023 <i>Number of Civil Servants by Local Government and Sex in Selakau District, 2023</i>	18
2.2.2	Jumlah Pegawai Negeri Sipil Pemerintah Daerah Kecamatan Selakau Menurut Tingkat Pendidikan dan Jenis Kelamin, 2023 <i>Number of Civil Servants of Selakau District Government by Educational Level and Sex, 2023</i>	20
2.2.3	Nama-nama Camat yang Pernah/Masih Menjabat di Kecamatan Selakau <i>Name of Head of District Who Have/Still Served in Selakau District</i>	21
2.2.4	Nama-nama Kepala Desa yang Masih Menjabat di Kecamatan Selakau <i>Name of Head of Village Who Have/Still Served in Selakau District</i>	22

3. PENDUDUK/POPULATION

3.2.1	Penduduk, Distribusi Persentase Penduduk, Kepadatan Penduduk, Rasio Jenis Kelamin Penduduk Menurut Desa/Kelurahan di Kecamatan Selakau, 2023 <i>Population, Percentage Distribution of Population, Population Density, and Population Sex Ratio by Villages/Kelurahan in Selakau District, 2023.....</i>	28
3.2.2	Jumlah Penduduk Menurut Kelompok Umur dan Jenis Kelamin di Kecamatan Selakau, 2023 <i>Population by Age Groups and Sex in Selakau District, 2023</i>	30

4. SOSIAL DAN KESEJAHTERAAN RAKYAT/SOCIAL AND WELFARE

**4.1 PENDIDIKAN
EDUCATION**

4.1.1	Banyaknya Desa ¹ /Kelurahan yang Memiliki Fasilitas Sekolah Menurut Tingkat Pendidikan di Kecamatan Selakau, 2021–2023 <i>Number of Villages¹/Kelurahan Having Educational Facilities by Educational Level in Selakau District, 2021–2023.....</i>	36
-------	-----------------------------------------------------------------------------------------------------------------------------------------------------------------------------------------------------------------------------------------------------------------------------	----

Tabel Table	Halaman Page
4.1.2 Jumlah Sekolah Menurut Tingkat Pendidikan di Kecamatan Selakau, 2023/2024 <i>Number of Schools by Educational Level in Selakau District, 2023/2024</i>	37
4.1.3 Jumlah Guru Menurut Tingkat Pendidikan di Kecamatan Selakau, 2023/2024 <i>Number of Teachers by Educational Level in Selakau District, 2023/2024</i>	38
4.1.4 Jumlah Murid Menurut Tingkat Pendidikan di Kecamatan Selakau, 2023/2024 <i>Number of Pupils by Educational Level in Selakau District, 2023/2024</i>	39
4.2 KESEHATAN HEALTH	
4.2.1 Banyaknya Desa ¹ /Kelurahan yang Memiliki Sarana Kesehatan Menurut Jenis Sarana Kesehatan di Kecamatan Selakau, 2021–2023 <i>Number of Villages¹/Kelurahan Health Facilities by Type of Health Facilities in Selakau District, 2021–2023</i>	40
4.2.2 Banyaknya Warga Penderita Kekurangan Gizi Menurut Desa/Kelurahan di Kecamatan Selakau, 2023 <i>Number of People with Malnutrition by Villages/Kelurahan in Selakau District, 2023</i>	41
4.2.3 Banyaknya Tenaga Kesehatan di Kecamatan Selakau, 2023 <i>Number of Health Workers in Selakau District, 2023</i>	42
4.2.4 Banyaknya Tenaga Dokter Menurut Jenisnya di Kecamatan Selakau, 2023 <i>Number of Doctor by Type in Selakau District, 2023</i>	43
4.3 AGAMA DAN SOSIAL LAINNYA RELIGION AND OTHER SOCIAL AFFAIRS	
4.3.1 Jumlah Tempat Peribadatan Menurut Desa/ Kelurahan di Kecamatan Selakau, 2023 <i>Number of Worship Places by Villages/Kelurahan in Selakau District, 2023</i>	44
5. PERTANIAN/AGRICULTURE	

Tabel Table	Halaman Page	
5.1	Luas Panen Tanaman Sayuran dan Buah-buahan Semusim Menurut Jenis Tanaman di Kecamatan Selakau (ha), 2020–2023 <i>Harvested Area of Seasonal Vegetables and Fruits by Kind of Plant in Selakau District (ha), 2020–2023</i>	51
5.2	Produksi Tanaman Sayuran dan Buah-buahan Semusim Menurut Jenis Tanaman di Kecamatan Selakau (kuintal), 2020–2023 <i>Production of Seasonal Vegetables and Fruits by Kind of Plant in Selakau District (quintal), 2020–2023</i>	52
5.3	Luas Panen Tanaman Biofarmaka Menurut Jenis Tanaman di Kecamatan Selakau (m ²), 2020–2023 <i>Harvested Area of Medicinal Plants by Kind of Plant in Selakau District (m²), 2020–2023</i>	53
5.4	Produksi Tanaman Biofarmaka Menurut Jenis Tanaman di Kecamatan Selakau (kg), 2020–2023 <i>Production of Medicinal Plants by Kind of Plant in Selakau District (kg), 2020–2023</i>	54
5.5	Luas Panen Tanaman Hias Menurut Jenis Tanaman di Kecamatan Selakau (m ²), 2020–2023 <i>Harvested Area of Ornamental Plants by Kind of Plant in Selakau District (m²), 2020–2023</i>	55
5.6	Produksi Tanaman Hias Menurut Jenis Tanaman di Kecamatan Selakau (tangkai), 2020–2023 <i>Production of Ornamental Plants by Kind of Plant n Selakau District (stalks), 2020–2023</i>	56
5.7	Produksi Buah-Buahan dan Sayuran Tahunan Menurut Jenis Tanaman di Kecamatan Selakau (kuintal), 2020–2023 <i>Production of Annual Fruits and Vegetables by Kind of Plant in Selakau District (quintal), 2020–2023</i>	57

DAFTAR GAMBAR/LIST OF FIGURES

Gambar Figure	Halaman Page
1.1 Luas Wilayah Kecamatan Selakau (%), 2023 <i>Total Area Selakau District (%), 2023</i>	4
1.2 Jarak ke Ibukota Kecamatan, 2023 <i>Distance To The District Capital, 2023</i>	5
2.1 Jumlah Dusun, RW, dan RT di Kecamatan Selakau, 2023 <i>Number of Hamlets, RW, and RT in Selakau Subdistrict, 2023</i>	12
2.2 Banyaknya Desa Menurut Kriteria Desa di Kecamatan Selakau, 2023 <i>Number Number of Villages by Village Criteria in Selakau Subdistrict, 2023</i>	13
3.1 Jumlah Penduduk Menurut Jenis Kelamin di Kecamatan Selakau, 2023 <i>Number of Population by Gender in Selakau District, 2023</i>	26
3.2 Kepadatan Penduduk di Kecamatan Selakau, 2023 <i>Population Density in Selakau District, 2023</i>	27
4.1 Jumlah Sekolah Menurut Tingkat Pendidikan di Kecamatan Selakau, 2023 <i>Number of School by Educational Level in Selakau District, 2023</i>	34
4.2 Jumlah Tempat Ibadah Menurut Agama di Kecamatan Selakau, 2023 <i>Number of Worship Place by Religion Level in Selakau Subdistrict, 2023</i>	35
5.1 Luas Panen Tanaman Sayuran dan Buah-buahan Semusim di Kecamatan Selakau, 2023 <i>Harvested Area of Seasonal Vegetables and Fruits in Selakau District, 2023</i>	49
5.2 Produksi Tanaman Sayuran di Kecamatan Selakau, 2023 <i>Production of Vegetables in Selakau District, 2023</i>	50

PENJELASAN UMUM/EXPLANATORY NOTES

Tanda-tanda, satuan-satuan, dan lain-lainnya yang digunakan dalam publikasi ini adalah sebagai berikut:

Symbols, measurement units, and acronyms which are used in this publication, are as follows:

1. TANDA-TANDA/SYMBOLS

Data tidak tersedia/ <i>Data not available</i>	: ...
Tidak ada atau nol / <i>Null or zero</i>	: -
Data dapat diabaikan/ <i>Data negligible</i>	: 0
Tanda decimal/ <i>Decimal point</i>	: ,
Data tidak dapat ditampilkan/ <i>Not applicable</i>	: NA
Angka estimasi/ <i>Estimated figures</i>	: e
Angka diperbaiki/ <i>Revised figures</i>	: r
Angka sementara/ <i>Preliminary figures</i>	: x
Angka sangat sementara/ <i>Very preliminary figures</i>	: xx
Angka sangat sangat sementara/ <i>Very very preliminary figures</i>	: xxx

2. SATUAN/UNITS

barel/ <i>barrel</i>	: 158,99 liter/ <i>litres</i> = 1/6,2898 m ³
hektar (ha)/ <i>hectare (ha)</i>	: 10 000 m ²
kilometer (km)/ <i>kilometres (km)</i>	: 1 000 meter/ <i>meters (m)</i>
knot/ <i>knot</i>	: 1,8523 km/jam (<i>km/hour</i>)
kuintal/ <i>quintal</i>	: 100 kg
KWh	: 1 000 Watt hour
MWh	: 1 000 KWh
liter (untuk beras)/ <i>litre (for rice)</i>	: 0,80 kg
MMSCF	: 1/35,3 m ³
metrik ton (m.ton)/ <i>metric ton (m. ton)</i>	: 0,98421 long ton = 1 000 kg
ons/ <i>ounce</i>	: 28,31 gram/ <i>grams</i>
ton	: 1 000 kg

Satuan lain: buah, dus, butir, helai/lembar, kaleng, batang, pulsa, ton kilometer (ton-km), jam, menit, persen (%).

Other units: unit, pack, pieces, sheet, tin, pulse, ton-kilometres(ton-km), hour, minute, percent (%).

Perbedaan angka di belakang koma disebabkan oleh pembulatan angka.

The difference in decimal numbers is caused by rounding.

DAFTAR SINGKATAN/LIST OF ABBREVIATION

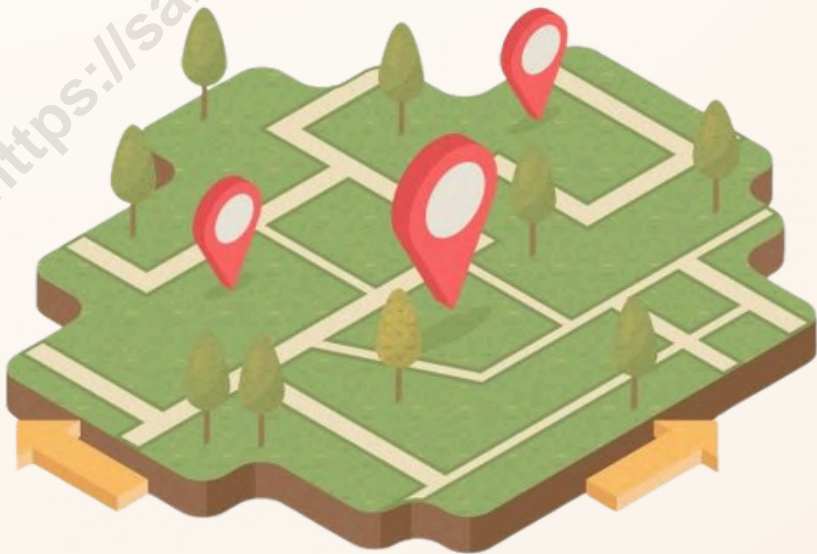
SI	: Stasiun Iklim/ <i>Climate Station</i>
SMPK	: Stasiun Meterologi Pertanian Khusus/ <i>Special Agricultural Meteorological Station</i>
t.t	: Tempat tidur/ <i>Bed</i>
BCG	: Bacillus Calmette Guerin
DPT	: Difteri, Pertusis, Tetanus/ <i>Diphtheria, Tetanus, and Pertussis</i>
TT	: Tetanus Toxoid
IOT	: Industri Obat Tradisional/ <i>Traditional Medicine Industry</i>
IKOT	: Industri Kecil Obat Tradisional/ <i>Traditional Medicine Small Industry</i>
Alkes	: Alat kesehatan/ <i>Health Kits</i>
PKRT	: Perbekalan Kesehatan Rumah tangga/ <i>Household Health Logistics</i>
Kompl	: Komplemen/ <i>Complement</i>
IRTP	: Industri Pangan Produksi Rumah Tangga/ <i>Foods Home Industry</i>
PBF	: Pedagang Besar Farmasi/ <i>Pharmacy Whole-seller</i>
GFK	: Gudang Farmasi Kab/Kota/Regency/ <i>Municipality Pharmacy Warehouse</i>
RB	: Rumah Bersalin/ <i>Delivery House</i>
Pustu	: Puskesmas pembantu/ <i>Auxiliary Public Health Center</i>
BP	: Balai Pengobatan/ <i>Polyclinic</i>
TPS	: Tempat Pembuangan Sampah Sementara / <i>landfill</i>
Jamkesmas	: Jaminan kesehatan masyarakat miskin/ <i>Poor public health insurance</i>
PJKMU	: Program Jaminan Kesehatan Masyarakat Umum/ <i>General Public Health Insurance Program</i>
SIUP	: Surat Ijin Usaha Perdagangan/ <i>Trading Permission Letter</i>
TDP	: Tanda Daftar Perusahaan/ <i>Company Registration Identity</i>
API	: Angka Pengenal Importir/ <i>Importer's Identity Number</i>

1

GEOGRAFI DAN IKLIM GEOGRAPHY AND CLIMATE

Luas wilayah **Kecamatan Selakau** **129,54 km²** dengan **Desa Parit Baru** sebagai **Desa Terluas** dan **Desa Parit Kongs**i sebagai **Desa Terkecil**.

*The area of **Selakau District** is **129,54 km²** with **Parit Baru Village** as **The Largest Village** and **Parit Kongs**i Village as **The Smallest Village**.*



Letak Wilayah

Kecamatan Selakau terletak di sebelah tenggara ibukota Kabupaten Sambas atau diantara $0^{\circ} 57' 35''$ Lintang Utara serta $1^{\circ} 06' 30''$ Lintang Utara dan $108^{\circ} 56' 35''$ Bujur Timur serta $109^{\circ} 14' 50''$ Bujur Timur.

Kecamatan Selakau merupakan daerah pertanian, yaitu penghasil padi yang cukup dominan di wilayah Kabupaten Sambas.

Secara administratif, batas wilayah Kecamatan Selakau adalah:

- Utara : Kec. Selakau
- Selatan : Kec. Singkawang Utara
- Barat : Laut Natuna
- Timur : Kec. Selakau Timur

Luas Kecamatan Selakau adalah $129,54 \text{ km}^2$ atau sekitar 2,02 persen dari luas wilayah Kabupaten Sambas.

Area Location

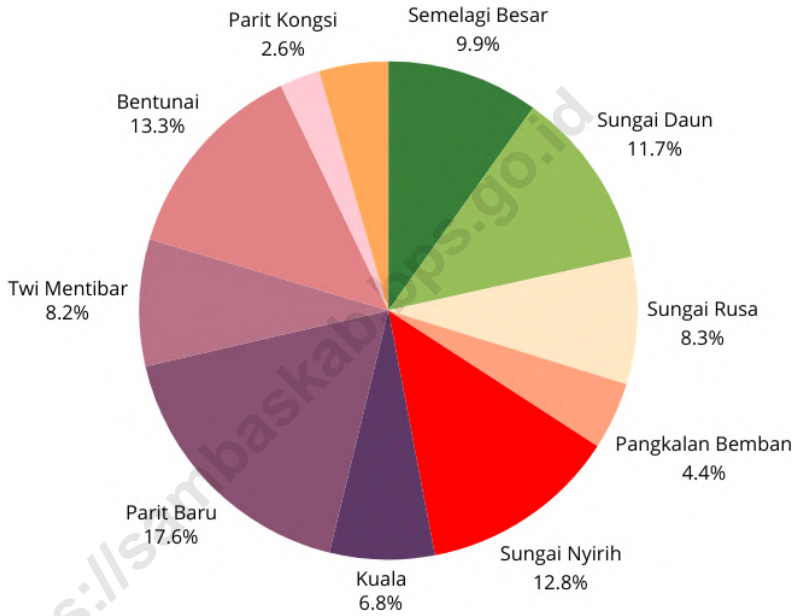
Selakau District is located in the southeast of the capital of Sambas Regency or between $0^{\circ} 57' 35''$ North Latitude and $1^{\circ} 06' 30''$ North Latitude and $108^{\circ} 56' 35''$ East Longitude and $109^{\circ} 14' 50''$ East Longitude.

Selakau Subdistrict is an agricultural area, which is a fairly dominant rice producer in the Sambas Regency area.

Administratively, the boundaries of the Selkau Subdistrict are:

- North : Kec. Ranking
- South : Kec. North Singkawang
- West : Natuna Sea
- East : Kec. As East

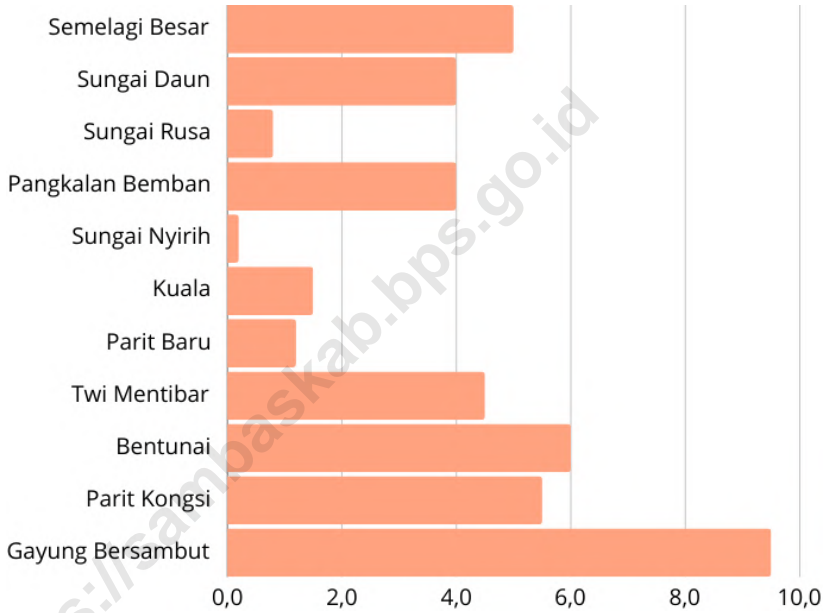
The area of Selakau District is 129.54 km^2 or about 2.02 percent of the total area of Sambas Regency.



Sumber/Source: BPN Kabupaten Sambas

Gambar 1.1
Figures

Luas Wilayah Kecamatan Selakau (%), 2023
Total Area Selakau District (%), 2023



Sumber/Source : Kantor Camat Kecamatan Selakau/Selakau District Office

Gambar
Figures

1.2

Jarak ke Ibukota Kecamatan, 2023
Distance To The District Capital, 2023

1.1 KEADAAN GEOGRAFI GEOGRAPHY CONDITION

Tabel 1.1.1 **Luas Daerah Menurut Desa/Kelurahan di Kecamatan Selakau, 2023**
Table **Total Area by Villages/Kelurahan in Selakau District, 2023**

Desa/Kelurahan <i>Village/Kelurahan</i>	Luas <i>Total Area</i> (km ² /sq.km)	Persentase terhadap Luas <i>Kecamatan</i> <i>Percentage to Subdistrict Area</i>
(1)	(2)	(3)
Semelagi Besar	15,72	9,86
Sungai Daun	20,90	11,66
Sungai Rusa	12,00	8,25
Pangkalan Bemban	6,40	4,39
Sungai Nyirih	6,00	12,84
Kuala	8,80	6,80
Parit Baru	11,75	17,60
Twi Mentibar	17,80	8,22
Bentunai	16,00	13,27
Parit Kongsi	9,29	2,61
Gayung Bersambut	4,88	4,49
Selakau	129,54	100

Sumber/Source: BPN Kabupaten Sambas

Tabel
Table 1.1.2

Jarak ke Ibukota Kecamatan dan Ibukota Kabupaten/Kota Menurut Desa/Kelurahan di Kecamatan Selakau (km), 2023
Distance to the District Capital and Regency/Municipal Capital by Villages/Kelurahan in Selakau District (km), 2023

Desa/Kelurahan Village/Kelurahan	Jarak ke Ibukota Kecamatan Distance to Subdistrict Capital	Jarak ke Ibukota Kabupaten/ Kota Distance to Regency/Municipal Capital
(1)	(2)	(3)
Semelagi Besar	5,0	69
Sungai Daun	4,0	71
Sungai Rusa	0,8	66
Pangkalan Bemban	4,0	70
Sungai Nyirih	0,2	64
Kuala	1,5	65
Parit Baru	1,2	61
Twi Mentibar	4,5	66
Bentunai	6,0	54
Parit Kongsy	5,5	80
Gayung Bersambut	9,5	78

Sumber/Source: Kantor Camat Kecamatan Selakau/Selakau District Office

Tabel 1.1.3 **Letak Geografis Kecamatan Selakau Menurut Garis Lintang dan Bujur**
Table **Geographical Location of Selakau District According to Latitude and Longitude**

Letak Geografis Geographical Location	Keterangan Description
(1)	(2)
Lintang	0° 57' 35" - 1° 06' 30"
Bujur	108° 56' 35" - 109° 14' 50"

Sumber/Source: BPN Kabupaten Sambas

Tabel 1.1.4 **Batas Administrasi Kecamatan Selakau Menurut Arah Mata Angin**
Table **Selakau District Administrative Boundary According to The Cardinal Point**

Arah Mata Angin Cardinal Point	Berbatasan Dengan Border With
(1)	(2)
Utara	Kecamatan Selakau
Selatan	Kecamatan Singkawang Utara
Barat	Kecamatan Selakau Timur
Timur	Laut Natuna

Sumber/Source: Kantor Camat Selakau

2

PEMERINTAHAN GOVERNMENT

Pada Tahun 2023, terdapat **11 Desa**,
29 Dusun, **40 RW**, dan **116 RT** di
Kecamatan Selakau

*In 2023, there are **11 villages**, **29 hamlets**, **40 RWs**, and **116 RTs** in Selakau District.*



Kecamatan Selakau merupakan salah satu kecamatan yang berada di perbatasan kabupatean, yaitu berbatasan langsung dengan Kota Singkawang. Sehingga, Kecamatan Selakau memiliki peranan yang cukup startegis bagi Pembangunan Kabupaten Sambas.

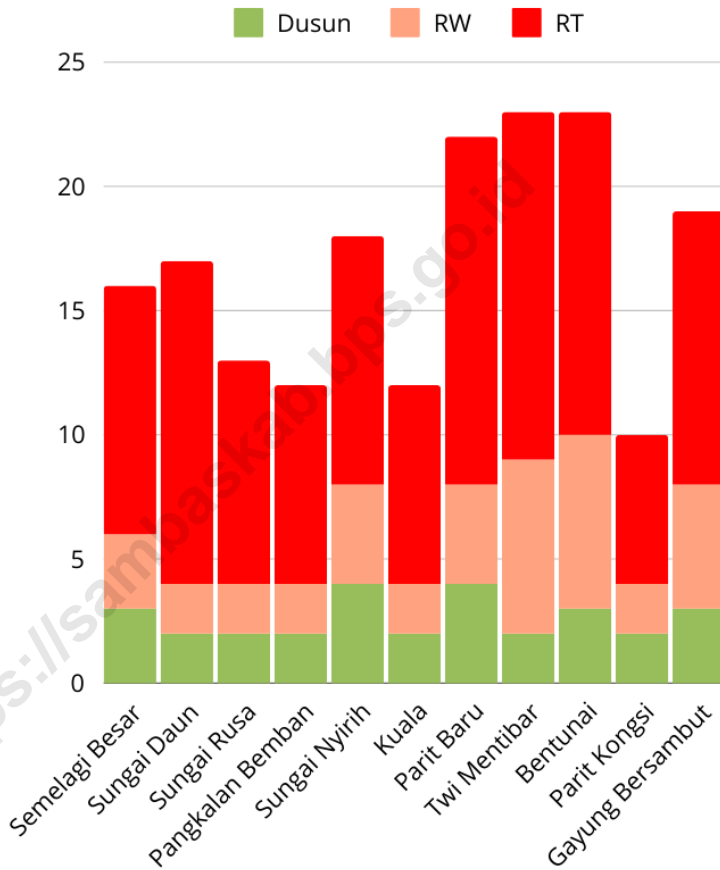
Mutasi dan pergantian pucuk pimpinan adalah sesuatu hal yang biasa terjadi dalam suatu organisasi demi kemajuan dan kepentingan organisasi itu sendiri. Sejak terbentuknya Kecamatan Selakau, terhitung sudah 21 orang yang menjabat sebagai Camat Selakau.

Kecamatan Selakau terdiri dari 11 Desa dengan 44 RW, 116 RT dan 29 Dusun.

Selakau Subdistrict is one of the Subdistricts located on the border of the district, which is directly adjacent to Singkawang City. Thus, Selakau Subdistrict has a strategic role for the development of Sambas Regency.

Mutations and changes in the top leadership are something that usually happens in an organization for the sake of the progress and interests of the organization itself. Since the formation of Selakau Subdistrict, there have been 21 people who have served as Selakau Subdistrict.

Selakau Subdistrict consists of 11 villages with 44 RW, 116 RT and 29 hamlets.



Sumber/Source: Kantor Camat Selakau/Selakau District Office

Gambar 2.1
Figures

Jumlah Dusun, RW, dan RT di Kecamatan Selakau, 2023
Number of Hamlets, RW, and RT in Selakau Subdistrict, 2023



Mandiri
11

Sumber/Source : Kantor Camat Selakau/Selakau District Office

Gambar 2.2
Figures

**Banyaknya Desa Menurut Kriteria Desa di Kecamatan
Selakau, 2023**
**Number Number of Villages by Village Criteria in Selakau
Subdistrict, 2023**

2.1 WILAYAH ADMINISTRATIF ADMINISTRATIVE AREA

Tabel 2.1.1 Jumlah Rukun Warga (RW) dan Rukun Tetangga (RT) Menurut Desa/Kelurahan di Kecamatan Selakau, 2023
Table *Number of Rukun Warga and Rukun Tetangga by Villages'/Kelurahan in Selakau District, 2023*

Desa/Kelurahan <i>Village/Kelurahan</i>	Rukun Warga (RW) <i>Rukun Warga</i>	Rukun Tetangga (RT) <i>Rukun Tetangga</i>
(1)	(2)	(3)
Semelagi Besar	3	10
Sungai Daun	2	13
Sungai Rusa	2	9
Pangkalan Bemban	2	8
Sungai Nyirih	4	10
Kuala	2	8
Parit Baru	4	14
Twi Mentibar	7	14
Bentunai	7	13
Parit Kongsi	2	6
Gayung Bersambut	5	11
Selakau	40	116

Sumber/Source : Kantor Camat Selakau

Tabel
Table 2.1.2

Nama-nama Desa dan Dusun di Kecamatan Selakau, 2023
Name of Village and Dusun in Selakau District , 2023

No.	Desa/Kelurahan Village/Kelurahan	Dusun Dusun	Nama Dusun Name of Dusun
(1)	(2)	(3)	(4)
1.	Semalagi Besar	3	1. Harapan 2. Matang Pasir 3. Kolam
2.	Sungai Daun	2	1. Hilir 2. Pangkalan Asam
3.	Sungai Rusa	2	1. Polaria 2. Sungai Dalong
4.	Pangkalan Bemban	2	1. Parit Kolor 2. Kanal
5.	Sungai Nyirih	4	1. Dungun Angus 2. Sekunang 3. Permai 4. Semayang
6.	Kuala	2	1. Danau 2. Nahoda
7.	Parit Baru	4	1. Pasar Lama 2. Gaya Baru 3. Siatung 4. Damai
8.	Twi Mentibar	2	1. Pangkalan Tuik 2. Selindung

Lanjutan Tabel/*Continued Table 2.1.2*

No.	Desa/Kelurahan <i>Village/Kelurahan</i>	Dusun <i>Dusun</i>	Nama Dusun <i>Name of Dusun</i>
(1)	(2)	(3)	(4)
9.	Bentunai	3	1. Baron 2. Kokban 3. Tumpuan Hati
10.	Parit Kongsu	2	1. Parit Kongsu 2. Perigi Tamang
11	Gayung Bersambut	3	1. Dusun Sejahtera 2. Dusun Mekar 3. Dusun Jirak
Jumlah		29	

Sumber/*Source* : Kantor Desa Selakau

Tabel
Table 2.1.3

Banyaknya Desa Menurut Kriteria Desa di Kecamatan Selakau, 2023
Number of Village by Village Criteria in Selakau District, 2023

No.	Desa/Kelurahan Village/Kelurahan	Kriteria Desa		
		Mandiri	Maju	Berkembang
(1)	(2)	(3)	(4)	(5)
1.	Semelagi Besar	√	—	—
2.	Sungai Daun	√	—	—
3.	Sungai Rusa	√	—	—
4.	Pangkalan Bemban	√	—	—
5.	Sungai Nyirih	√	—	—
6.	Kuala	√	—	—
7.	Parit Baru	√	—	—
8.	Twi Mentibar	√	—	—
9.	Bentunai	√	—	—
10.	Parit Kongsu	√	—	—
11.	Gayung Bersambut	√	—	—
Jumlah		11	—	—

Sumber/Source : Kantor Camat Selakau

2.2 SUMBER DAYA MANUSIA HUMAN RESOURCES

Tabel 2.2.1 Jumlah Pegawai Negeri Sipil Menurut Pemerintah Daerah dan Jenis Kelamin di Kecamatan Selakau, 2023
Table *Number of Civil Servants by Local Government and Sex in Selakau District, 2023*

Pemerintah Daerah <i>Local Government</i>	Laki-Laki <i>Male</i>	Perempuan <i>Female</i>	Jumlah <i>Total</i>
(1)	(2)	(3)	(4)
Pemerintah Daerah Kecamatan Selakau <i>Selakau District Government</i>	73	145	218
Pemerintah Daerah Desa Semelagi Besar <i>Semelagi Besar Village Government</i>
Pemerintah Daerah Desa Sungai Daun <i>Sungai Daun Village Government</i>
Pemerintah Daerah Desa Sungai Rusa <i>Sungai Rusa Village Government</i>
Pemerintah Daerah Desa Pangkalan Bemban <i>Pangkalan Bembang Village Government</i>
Pemerintah Daerah Desa Sungai Nyirih <i>Sungai Nyirih Village Government</i>
Pemerintah Daerah Desa Kuala <i>Kuala Village Government</i>
Pemerintah Daerah Desa Parit Baru <i>Parit Baru Village Government</i>
Pemerintah Daerah Desa Twi Mentibar <i>Twi Mentibar Village Government</i>
Pemerintah Daerah Desa Bentunai <i>Bentunai Village Government</i>

Pemerintah Daerah Local Government	Laki-Laki Male	Perempuan Female	Jumlah Total
(1)	(2)	(3)	(4)
Pemerintah Daerah Desa Parit Kongsi <i>Parit Kongsi Village Government</i>
Pemerintah Daerah Desa Gayung Bersambut <i>Gayung Bersambut Village Government</i>

Sumber/Source: Badan Kepegawaian dan Sumber Daya Manusia Kabupaten Sambas

Tabel 2.2.2
Table

**Jumlah Pegawai Negeri Sipil Pemerintah Daerah
Kecamatan Selakau Menurut Tingkat Pendidikan dan
Jenis Kelamin, 2023**
*Number of Civil Servants of Selakau District Government by
Educational Level and Sex, 2023*

Tingkat Pendidikan <i>Educational Level</i>	Laki-Laki <i>Male</i>	Perempuan <i>Female</i>	Jumlah <i>Total</i>
(1)	(2)	(3)	(4)
Sekolah Dasar (SD) <i>Primary School</i>	-	-	-
SMP/Sederajat <i>Junior High School</i>	2	-	2
SMA/Sederajat <i>Senior High School</i>	10	7	17
Diploma I/Akta I <i>Diploma I/Akta I</i>	-	-	-
Diploma II/Akta II <i>Diploma II/Akta II</i>	7	11	18
Diploma III/Akta III <i>Diploma III/Akta III</i>	4	20	24
Diploma IV/Akta IV <i>Diploma IV/Akta IV</i>	2	7	9
S1/Sarjana <i>Under Graduate/Bachelor</i>	46	96	142
S2/Pasca Sarjana <i>Graduate</i>	2	4	6
S3/Doktor/Ph.D <i>Post Graduate</i>	-	-	-
Jumlah/Total	73	145	218

Sumber/Source: Badan Kepegawaian dan Sumber Daya Manusia Kabupaten Sambas

Tabel
Table **2.2.3**

**Nama-nama Camat yang Pernah/Masih Menjabat di
Kecamatan Selakau**
**Name of Head of District Who Have/Still Served in Selakau
District**

No.	Nama-nama Camat Name of Head of Subdistrict	Periode Period
(1)	(2)	(3)
1.	Uray Muhammad Adi	1959 - 1962
2.	Uray Zulkarnaen	1962 - 1966
3.	Sofian Hanafi D	1966 - 1972
4.	Syur'ie Nawawi, BA	1972 - 1974
5.	Uray Sukri, BA	1974 - 1978
6.	Abidin Noor, BA	1978 - 1984
7.	Syabirin Yan Ardi, BA	1984 - 1989
8.	Zainal Asyikin, BA	1989 - 1992
9.	Rahmad Basuni, BA	1992 - 1998
10.	Drs. Machdi Muchsin	1998 - 1999
11.	Drs Uray Tajudin	1999 - 2005
12.	Rahadi, S.Sos	2005 - 2008
13.	Sayuti S.Sos	2008 - 2009
14.	Uray Djoni Darwin S, Sos	2009 - 2010
15.	Chifni Burhanunudin	2010 - 2012
16.	Tajudin BA	2012 - 2014
17.	Drs.Suhaimi	2014 - 2017
18.	Tajudin BA	2017 - 2019
19.	Drs. Burhani B. Soni, MM.	2019 - 2020
20.	H. Abrar, S.IP.	2020 - 2021
21.	Alfiandra S.Ap., M.Si	2021 - Sekarang

Sumber/Source : Kantor Camat Selakau

Tabel 2.2.4 Nama-nama Kepala Desa yang Masih Menjabat di Kecamatan Selakau
Table *Name of Head of Village Who Have/Still Served in Selakau District*

No.	Nama Desa <i>Name of Village</i>	Nama Kepala Desa <i>Name of Head of Village</i>
(1)	(2)	(3)
1.	Semelagi Besar	Syarkawi
2.	Sungai Daun	Maryadi
3.	Sungai Rusa	Suriyadi
4.	Pangkalan Bemban	Ali Imran
5.	Sungai Nyirih	Dedi Mariyadi
6.	Kuala	A.Rafik, S.Sos.THi
7.	Parit Baru	Suhardi
8.	Twi Mentibar	Aris Sugiatno
9.	Bentunai	Piranto
10.	Parit Kongsi	Iskandar
11.	Gayung Bersambut	Jaini

Sumber/Source : Kantor Camat Selakau

Catatan/Note : Kondisi Tahun 2022

3

PENDUDUK POPULATION

Jumlah Penduduk/*Total Population*

38.516 Jiwa/*people*

Desa Parit Baru adalah desa yang memiliki **penduduk terbanyak** yaitu **6.454 jiwa**

Parit Baru Village is the one with the largest population, namely 6.454 people

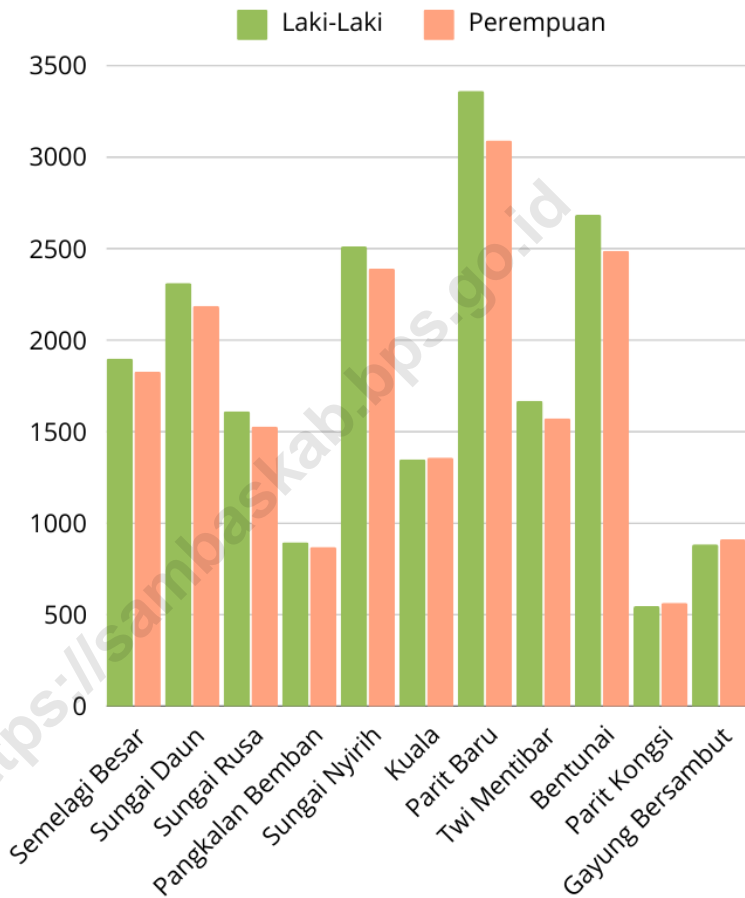


Penduduk Kecamatan Selakau pada tahun 2023 berjumlah sekitar 38.516 jiwa dengan kepadatan penduduk sekitar 297 jiwa per kilometer persegi. Jumlah penduduk paling banyak terdapat di Desa Parit Baru yaitu sekitar 16,76 persen dari total jumlah penduduk Kecamatan Selakau. Sedangkan, Desa Parit Kongsi memiliki jumlah penduduk paling sedikit, yaitu sekitar 2,88 persen dari total jumlah penduduk Kecamatan Selakau.

Penyebaran penduduk di Kecamatan Selakau tidak merata antara desa yang satu dengan desa lainnya. Desa Sungai Nyirih merupakan desa dengan tingkat kepadatan Penduduk tertinggi yaitu 817 jiwa/km².

The population of Selakau District in 2022 will be around 38,516 people with a population density of around 297 people per square kilometer. The largest population is in Parit Baru Village, namely around 16.76 percent of the total population of Selakau District. Meanwhile, Parit Kongsi Village has the smallest population, namely around 2.88 percent of the total population of Selakau District.

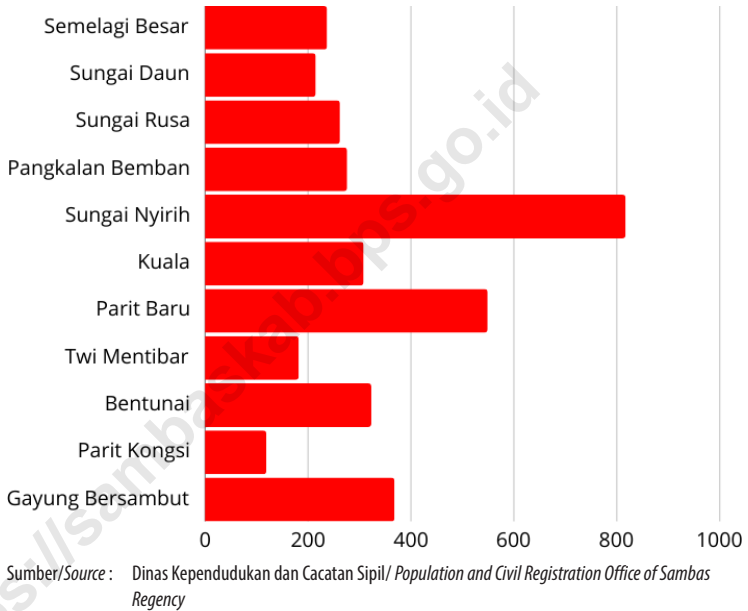
The distribution of population in Selakau District is not evenly distributed between one village and another. Sungai Nyirih Village is the village with the highest population density, namely 817 people/km².



Sumber/Source : Dinas Kependudukan dan Catatan Sipil/ Population and Civil Registration Office of Sambas Regency

Gambar 3.1
Figures

Jumlah Penduduk Menurut Jenis Kelamin di Kecamatan Selakau, 2023
Number of Population by Gender in Selakau District, 2023



Gambar 3.2
Figures

Kepadatan Penduduk di Kecamatan Selakau, 2023
Population Density in Selakau District, 2023

Tabel
Table 3.2.1

Penduduk, Distribusi Persentase Penduduk, Kepadatan Penduduk, Rasio Jenis Kelamin Penduduk Menurut Desa/ Kelurahan di Kecamatan Selakau, 2023
Population, Percentage Distribution of Population, Population Density, and Population Sex Ratio by Villages/ Kelurahan in Selakau District, 2023

Desa/Kelurahan <i>Village/Kelurahan</i>	Penduduk/ <i>Population</i>		
	Laki-Laki/ <i>Male</i>	Perempuan/ <i>Female</i>	Jumlah/ <i>Total</i>
(1)	(2)	(3)	(4)
Semelagi Besar	1.900	1.828	3.728
Sungai Daun	2.312	2.187	4.499
Sungai Rusa	1.611	1.528	3.139
Pangkalan Bemban	896	870	1.766
Sungai Nyirih	2.512	2.391	4.903
Kuala	1.349	1.358	2.707
Parit Baru	3.363	3.091	6.454
Twi Mentibar	1.668	1.573	3.241
Bentunai	2.685	2.489	5.174
Parit Kongsu	546	564	1.110
Gayung Bersambut	884	911	1.795
Selakau	19.726	18.790	38.516

Lanjutan Tabel/*Continued Table 3.1*

Desa/Kelurahan Village/Kelurahan	Persentase Penduduk Percentage of Total Population	Kepadatan Penduduk (per Km²) Population Density per sq.km	Rasio Jenis Kelamin Penduduk Population Sex Ratio
(1)	(5)	(6)	(7)
Semelagi Besar	9,68	237	103,9
Sungai Daun	11,68	215	105,7
Sungai Rusa	8,15	262	105,4
Pangkalan Bemban	4,59	276	103,0
Sungai Nyirih	12,73	817	105,1
Kuala	7,03	308	99,3
Parit Baru	16,76	549	108,8
Twi Mentibar	8,41	182	106,0
Bentunai	13,43	323	107,9
Parit Kongsu	2,88	119	96,8
Gayung Bersambut	4,66	368	97,0
Selakau	100,00	297	105,0

Sumber/*Source* : Dinas Kependudukan dan Catatan Sipil/ *Population and Civil Registration Office of Sambas Regency*

Tabel 3.2.2 Jumlah Penduduk Menurut Kelompok Umur dan Jenis Kelamin di Kecamatan Selakau, 2023
Table *Population by Age Groups and Sex in Selakau District, 2023*

Kelompok Umur <i>Age Groups</i>	Jenis Kelamin/Sex		Jumlah <i>Total</i>
	Laki-Laki <i>Male</i>	Perempuan <i>Female</i>	
(1)	(2)	(3)	(4)
00-04	2.999
05-09	3.574
10-14	3.762
15-19	3.524
20-24	3.495
25-29	2.663
30-34	2.752
35-39	2.772
40-44	2.931
45-49	2.755
50-54	206
55-59	1.491
60-64	1.292
65-69	1.089
70-74	651
>=75	706
Selakau	36.662

Sumber/Source : Dinas Kependudukan dan Catatan Sipil

4

SOSIAL DAN KESEJAHTERAAN RAKYAT SOCIAL AND WELFARE

Jumlah Puskesmas
Number of Public Health Center

1 Puskesmas

1 Public Health Center



Jumlah Dokter
Number of Doctor

3 Dokter

3 Doctors

Jumlah Sekolah
Number of School

SD/MI : 21

SMP/MTS : 8

SMA/SMK/MA : 4



4.1 Pendidikan

Keberhasilan proses pendidikan sangat tergantung oleh tersedianya sarana, dan prasarana serta tenaga pengajar yang memadai. Pada tahun 2023, Kecamatan Selakau mempunyai jumlah prasarana TK sebanyak 2, SD sebanyak 21 sekolah, SMP sebanyak 8 sekolah dan SMA sebanyak 3 sekolah.

4.2 Kesehatan

Sarana dan prasarana bidang kesehatan di Kecamatan Selakau pada tahun 2023 terdiri dari 1 buah puskesmas dengan rawat inap dan 4 buah apotek. Tenaga kesehatan sebanyak 37 paramedis dan 13 orang non medis.

4.3 Agama

Negara Indonesia yang berdasarkan Pancasila dan UUD 1945 menjamin kehidupan umat beragama dan senantiasa mengembangkan kerukunan hidup antara pemeluk agama/ kepercayaan guna membina kehidupan masyarakat dan sekaligus mengatasi berbagai masalah sosial budaya yang mungkin dapat menghambat kemajuan bangsa.

Pada tahun 2023, jumlah prasarana peribadatan di Kecamatan Selakau terdiri dari 46 masjid, 16 surau, 1 gereja katolik, 2 gereja protestan, dan 1 vihara.

4.1 Education

The success of the educational process is highly dependent on the availability of adequate facilities, infrastructure and teaching staff. In 2023, Selakau sub-district has 2 kindergartens, 21 elementary schools, 8 junior high schools and 3 high schools.

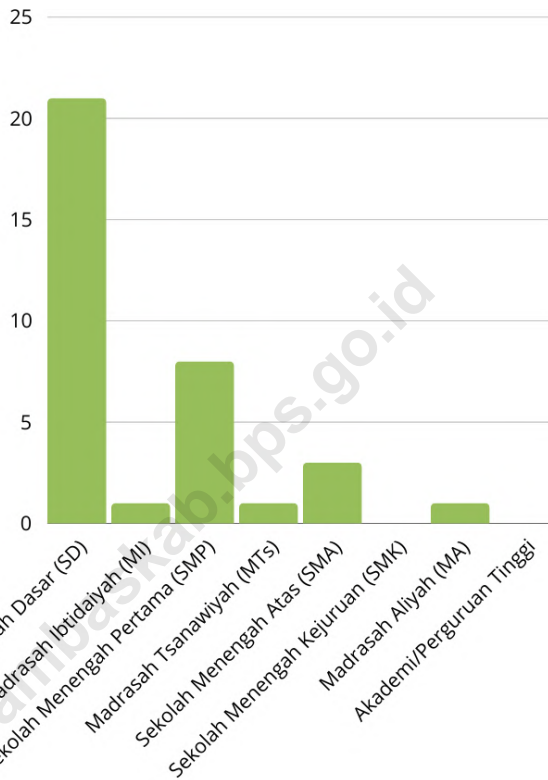
4.2 Health

Facilities and infrastructure in the health sector in Selakau Sub-district in 2023 consist of 1 health center with inpatient care and 4 pharmacy. There are 37 paramedics and 13 non-medical personnel.

4.3 Religion

The Indonesian state, which is based on Pancasila and the 1945 Constitution, guarantees the life of religious people and always develops harmonious life between adherents of religions/ beliefs in order to foster people's lives and at the same time overcome various socio-cultural problems that may hinder the progress of the nation.

In 2023, the number of worship facilities in Selakau District consists of 46 mosques, 16 surau, 1 catholic church, 2 protestant churches, and 1 monasteries.



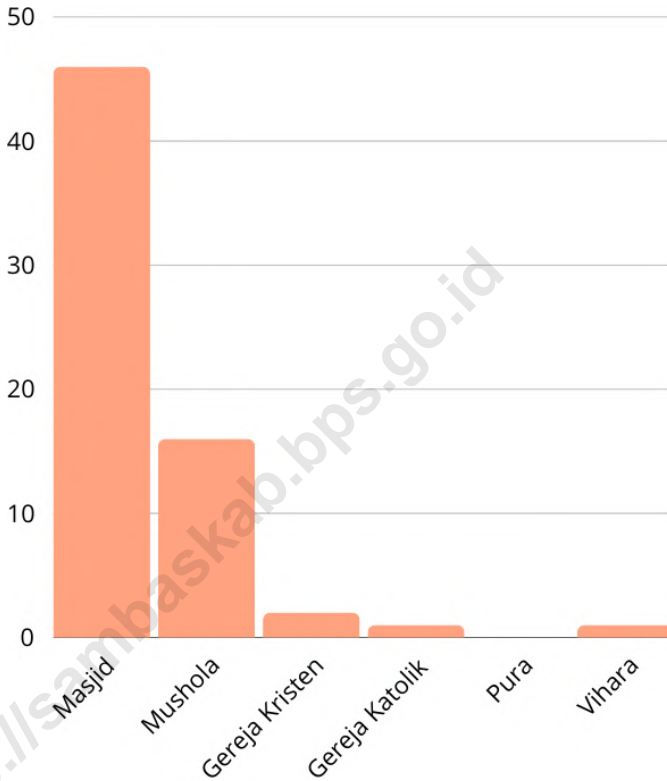
Sumber/Source : Kementerian Pendidikan, Kebudayaan, Riset, dan Teknologi; <https://dapo.kemdikbud.go.id/sp>; data semester genap per tanggal 3 September 2024 /Ministry of Education, Culture, Research, and Technology; <https://dapo.kemdikbud.go.id/sp>; even semester data as of 3 September 2024

² Kementerian Agama, EMIS, data semester genap laporan sampai dengan 30 Juni 2024/ Ministry of Religious Affairs, EMIS, odd semester report data up to 30 June 2024

⁴ Kementerian Pendidikan, Kebudayaan, Riset, dan Teknologi; Sistem Data Pokok Pendidikan; data semester ganjil laporan sampai dengan 30 November 2023/Ministry of Education, Culture, Research, and Technology; Basic Education Data System; odd semester report data up to 30 November 2023

Gambar
Figures 4.1

**Jumlah Sekolah Menurut Tingkat Pendidikan di
Kecamatan Selakau, 2023**
**Number of School by Educational Level in Selakau District,
2023**



Sumber/Source: Kantor Desa di Kecamatan Selakau/ Village Office in Selakau District

Gambar
Figures

4.2

**Jumlah Tempat Ibadah Menurut Agama di Kecamatan
Selakau, 2023**

**Number of Worship Place by Religion Level in Selakau
Subdistrict, 2023**

4.1 PENDIDIKAN EDUCATION

Tabel 4.1.1 Banyaknya Desa¹/Kelurahan yang Memiliki Fasilitas Sekolah Menurut Tingkat Pendidikan di Kecamatan Selakau, 2021–2023
Number of Villages¹/Kelurahan Having Educational Facilities by Educational Level in Selakau District, 2021–2023

Tingkat Pendidikan Educational Level	2021	2022	2023
(1)	(2)	(3)	(4)
Sekolah Dasar (SD) Primary School	1
Madrasah Ibtidaiyah (MI) Madrasah Ibtidaiyah	1
Sekolah Menengah Pertama (SMP) Junior High School	6
Madrasah Tsanawiyah (MTs) Madrasah Tsanawiyah (MTs)	–
Sekolah Menengah Atas (SMA) Senior High School	3
Sekolah Menengah Kejuruan (SMK) Vocational High School	–
Madrasah Aliyah (MA) Madrasah Aliyah	–
Akademi/Perguruan Tinggi Academy/University	–

Catatan/Note: ³ Seluruh Raudatul Athfal (RA) berstatus swasta/All Raudatul Athfal (RA) are private

Sumber/Source: ¹ Kementerian Pendidikan, Kebudayaan, Riset, dan Teknologi, Sistem Data Pokok Pendidikan/Ministry of Education, Culture, Research, and Technology, Basic Education Data System

² Kementerian Agama, EMIS/Ministry of Religious Affairs, EMIS

Tabel 4.1.2
Table

**Jumlah Sekolah Menurut Tingkat Pendidikan di
Kecamatan Selakau, 2023/2024**
**Number of Schools by Educational Level in Selakau District,
2023/2024**

Tingkat Pendidikan Educational Level	Negeri/Public	Swasta/Private	Jumlah/Total
(1)	(2)	(3)	(4)
Taman Kanak-Kanak (TK) ¹ <i>Kindergarten</i> ¹	1	1	2
Raudatul Athfal (RA) ² <i>Raudatul Athfal (RA)</i> ²	– ³	–	–
Sekolah Dasar (SD) ⁴ <i>Elementary Schools</i> ⁴	19	2	21
Madrasah Ibtidaiyah (MI) ² <i>Madrasah Ibtidaiyah (MI)</i> ²	–	1	1
Sekolah Menengah Pertama (SMP) ⁴ <i>Junior High Schools</i> ⁴	6	2	8
Madrasah Tsanawiyah (MTs) ² <i>Madrasah Tsanawiyah (MTs)</i> ²	–	1	1
Sekolah Menengah Atas (SMA) ⁴ <i>Senior High Schools</i> ⁴	2	1	3
Sekolah Menengah Kejuruan (SMK) ⁴ <i>Vocational High Schools</i> ⁴	–	–	–
Madrasah Aliyah (MA) ² <i>Madrasah Aliyah (MA)</i> ²	–	1	1

Catatan/Note: ³ Seluruh Raudatul Athfal (RA) berstatus swasta/All Raudatul Athfal (RA) are private

Sumber/Source: ¹ Kementerian Pendidikan, Kebudayaan, Riset, dan Teknologi; <https://dapo.kemdikbud.go.id/sp>; data semester genap per tanggal 3 September 2024 /Ministry of Education, Culture, Research, and Technology; <https://dapo.kemdikbud.go.id/sp>; even semester data as of 3 September 2024

² Kementerian Agama, EMIS, data semester genap laporan sampai dengan 30 Juni 2024/Ministry of Religious Affairs, EMIS, odd semester report data up to 30 June 2024

⁴ Kementerian Pendidikan, Kebudayaan, Riset, dan Teknologi; Sistem Data Pokok Pendidikan; data semester ganjil laporan sampai dengan 30 November 2023/Ministry of Education, Culture, Research, and Technology; Basic Education Data System; odd semester report data up to 30 November 2023

Tabel 4.1.3 Jumlah Guru Menurut Tingkat Pendidikan di Kecamatan Selakau, 2023/2024
Table Number of Teachers by Educational Level in Selakau District, 2023/2024

Tingkat Pendidikan Educational Level	Negeri/Public	Swasta/Private	Jumlah/Total
(1)	(2)	(3)	(4)
Taman Kanak-Kanak (TK) ¹ Kindergarten ¹	5	1	6
Raudatul Athfal (RA) ² Raudatul Athfal (RA) ²	— ³	—	—
Sekolah Dasar (SD) ^{4,5} Elementary Schools ^{4,5}	205	9	214
Madrasah Ibtidaiyah (MI) ² Madrasah Ibtidaiyah (MI) ²	—	12	12
Sekolah Menengah Pertama (SMP) ^{4,5} Junior High Schools ^{4,5}	107	12	119
Madrasah Tsanawiyah (MTs) ² Madrasah Tsanawiyah (MTs) ²	—	2	2
Sekolah Menengah Atas (SMA) ^{4,5} Senior High Schools ^{4,5}	47	3	50
Sekolah Menengah Kejuruan (SMK) ^{4,5} Vocational High Schools ^{4,5}	—	—	—
Madrasah Aliyah (MA) ² Madrasah Aliyah (MA) ²	—	2	2

Catatan/Note: ³ Seluruh Raudatul Athfal (RA) berstatus swasta/All Raudatul Athfal (RA) are private

⁵ Jumlah guru termasuk kepala sekolah dan guru/The total of teachers including headmaster and teacher.

Sumber/Source: ¹ Kementerian Pendidikan, Kebudayaan, Riset, dan Teknologi; <https://dapo.kemdikbud.go.id/sp>; data semester genap per tanggal 3 September 2024 /Ministry of Education, Culture, Research, and Technology; <https://dapo.kemdikbud.go.id/sp>; even semester data as of 3 September 2024

² Kementerian Agama, EMIS, data semester genap laporan sampai dengan 30 Juni 2024/Ministry of Religious Affairs, EMIS, odd semester report data up to 30 June 2024

⁴ Kementerian Pendidikan, Kebudayaan, Riset, dan Teknologi; Sistem Data Pokok Pendidikan; data semester ganjil laporan sampai dengan 30 November 2023/Ministry of Education, Culture, Research, and Technology; Basic Education Data System; odd semester report data up to 30 November 2023

Tabel 4.1.4
Table

Jumlah Murid Menurut Tingkat Pendidikan di Kecamatan Selakau, 2023/2024
Number of Pupils by Educational Level in Selakau District, 2023/2024

Tingkat Pendidikan Educational Level	Negeri/Public	Swasta/Private	Jumlah/Total
(1)	(2)	(3)	(4)
Taman Kanak-Kanak (TK) ¹ <i>Kindergarten</i> ¹	72	29	101
Raudatul Athfal (RA) ² <i>Raudatul Athfal (RA)</i> ²	— ³	—	—
Sekolah Dasar (SD) ⁴ <i>Elementary Schools</i> ⁴	4.149	148	4.297
Madrasah Ibtidaiyah (MI) ² <i>Madrasah Ibtidaiyah (MI)</i> ²	—	192	192
Sekolah Menengah Pertama (SMP) ⁴ <i>Junior High Schools</i> ⁴	1.809	172	1.981
Madrasah Tsanawiyah (MTs) ² <i>Madrasah Tsanawiyah (MTs)</i> ²	—	10	10
Sekolah Menengah Atas (SMA) ⁴ <i>Senior High Schools</i> ⁴	856	40	896
Sekolah Menengah Kejuruan (SMK) ⁴ <i>Vocational High Schools</i> ⁴	—	—	—
Madrasah Aliyah (MA) ² <i>Madrasah Aliyah (MA)</i> ²	—	20	20

Catatan/Note: ³ Seluruh Raudatul Athfal (RA) berstatus swasta/All Raudatul Athfal (RA) are private

Sumber/Source: ¹ Kementerian Pendidikan, Kebudayaan, Riset, dan Teknologi; <https://dapo.kemdikbud.go.id/sp>; data semester genap per tanggal 3 September 2024 /Ministry of Education, Culture, Research, and Technology; <https://dapo.kemdikbud.go.id/sp>; even semester data as of 3 September 2024

² Kementerian Agama, EMIS, data semester genap laporan sampai dengan 30 Juni 2024/Ministry of Religious Affairs, EMIS, odd semester report data up to 30 June 2024

⁴ Kementerian Pendidikan, Kebudayaan, Riset, dan Teknologi; Sistem Data Pokok Pendidikan; data semester ganjil laporan sampai dengan 30 November 2023/Ministry of Education, Culture, Research, and Technology; Basic Education Data System; odd semester report data up to 30 November 2023

4.2 KESEHATAN HEALTH

Tabel 4.2.1 Banyaknya Desa¹/Kelurahan yang Memiliki Sarana Kesehatan Menurut Jenis Sarana Kesehatan di Kecamatan Selakau, 2021–2023
Number of Villages¹/Kelurahan Health Facilities by Type of Health Facilities in Selakau District, 2021–2023

Jenis Sarana Kesehatan Type of Health Facilities	2021	2022	2023
(1)	(2)	(3)	(4)
Rumah Sakit Hospital	—	—	—
Rumah Sakit Bersalin Maternity Hospital	—	—	—
Poliklinik/Balai Pengobatan Polyclinic	—	—	—
Puskesmas Rawat Inap Public Health Center with Inpatient Care	1	1	1
Puskesmas Tanpa Rawat Inap Public Health Center without Inpatient Care	—	—	—
Apotek Pharmacy	3	3	4

Sumber/Source: Puskesmas Selakau/Selakau Community Health Centers
Tahun 2023 bersumber dari Dinas Kesehatan Kabupaten Sambas/The source of year 2023 is from Sambas Regency Health Service

Tabel 4.2.2
Table

Banyaknya Warga Penderita Kekurangan Gizi Menurut Desa/Kelurahan di Kecamatan Selakau, 2023
Number of People with Malnutrition by Villages/Kelurahan in Selakau District, 2023

Desa/Kelurahan Village/Kelurahan	2023
(1)	(2)
Semelagi Besar	23
Sungai Daun	11
Sungai Rusa	6
Pangkalan Bemban	9
Sungai Nyirih	37
Kuala	10
Parit Baru	40
Twi Mentibar	22
Bentunai	17
Parit Kongsu	4
Gayung Bersambut	6
Selakau	185

Sumber/Source: Puskesmas Selakau

Tabel 4.2.3
Table

Banyaknya Tenaga Kesehatan di Kecamatan Selakau, 2023
Number of Health Workers in Selakau District, 2023

No.	Desa/Kelurahan Village	Paramedis Paramedic	Non Medis Non Medic	Jumlah Total
(1)	(2)	(3)	(4)	(5)
1.	Semelagi Besar	—	—	—
2.	Sungai Daun	—	—	—
3.	Sungai Rusa	—	—	—
4.	Pangkalan Bemban	—	—	—
5.	Sungai Nyirih	37	13	50
6.	Kuala	—	—	—
7.	Parit Baru	—	—	—
8.	Twi Mentibar	—	—	—
9.	Bentunai	—	—	—
10.	Parit Kongsi	—	—	—
11.	Gayung Bersambut	—	—	—
Jumlah		37	13	50

Catatan/Note: Paramedis mencakup bidan, perawat, terapis gigi dan mulut, Non Medis mencakup apoteker, kesehatan masyarakat, farmasi, analis kesehatan, dan kesehatan lingkungan.

Sumber/Source: Dinas Kesehatan Kabupaten Sambas/ Sambas Regency Health Service

Tabel 4.2.4
Table

**Banyaknya Tenaga Dokter Menurut Jenisnya di
Kecamatan Selakau, 2023**
Number of Doctor by Type in Selakau District, 2023

No.	Desa/Kelurahan Village	Dokter Umum General Practitioner	Dokter Gigi Dentist	Dokter Spesialis Specialist	Jumlah Total
(1)	(2)	(3)	(4)	(5)	(6)
1.	Semelagi Besar	—	—	—	—
2.	Sungai Daun	—	—	—	—
3.	Sungai Rusa	—	—	—	—
4.	Pangkalan Bemban	—	—	—	—
5.	Sungai Nyirih	2	1	—	3
6.	Kuala	—	—	—	—
7.	Parit Baru	—	—	—	—
8.	Twi Mentibar	—	—	—	—
9.	Bentunai	—	—	—	—
10.	Parit Kongsu	—	—	—	—
11.	Gayung Bersambut	—	—	—	—
Jumlah		2	1	—	3

Sumber/Source: Dinas Kesehatan Kabupaten Sambas/ Sambas Regency Health Service

4.3 AGAMA DAN SOSIAL LAINNYA RELIGION AND OTHER SOCIAL AFFAIRS

Tabel 4.3.1 Jumlah Tempat Peribadatan Menurut Desa/Kelurahan di Kecamatan Selakau, 2023
Table *Number of Worship Places by Villages/Kelurahan in Selakau District, 2023*

Desa/Kelurahan Village/Kelurahan	Masjid Mosque	Mushola Pray Room	Gereja Protestan Protestant Church	Gereja Katholik Catholic Church	Pura Temple	Vihara
(1)	(2)	(3)	(4)	(5)	(6)	(7)
Semelagi Besar	6	-	-	-	-	-
Sungai Daun	8	-	-	-	-	-
Sungai Rusa	1	3	-	-	-	-
Pangkalan Bemban	3	1	-	-	-	-
Sungai Nyirih	6	1	2	-	-	1
Kuala	2	1	-	-	-	-
Parit Baru	5	3	-	1	-	-
Twi Mentibar	4	1	-	-	-	-
Bentunai	7	1	-	-	-	-
Parit Kongsu	2	2	-	-	-	-
Gayung Bersambut	2	3	-	-	-	-
Jumlah	46	16	2	1	-	1

Sumber/Source: BPS, Pendataan Potensi Desa (Podes) 2022/BPS-Statistics Indonesia, Village Potential Data Collecting 2022

5

PERTANIAN AGRICULTURE

Produksi tanaman sayuran terbanyak di Kecamatan Selakau adalah tanaman cabai rawit dengan produksi sebanyak **229 kuintal**. Sedangkan produksi buah-buahan terbanyak yaitu tanaman jeruk dengan produksi sebanyak **17.000 kuintal**

The highest production of vegetable crops in Selakau District is chili/cayenne pepper with a production of 229 quintals. Meanwhile the most fruit production is Orange with a production of 17,000 quintals.



PENJELASAN TEKNIS**5.1 Pertanian Tanaman**

Pada tahun 2023, Kecamatan Selakau mencapai 3.219 hektar lahan pertanian sawah, 4.239 hektar lahan pertanian bukan sawah, dan 12.951 bukan lahan pertanian. Luas Tanam dan Produksi Tanaman Perkebunan paling besar berada pada komoditas kelapa sawit dan karet.

5.2 Peternakan

Populasi ternak besar di Kecamatan Selakau tahun 2023 sebanyak 98 ekor, ternak kecil sebanyak 1.775 ekor, dan unggas sebanyak 498.166 ekor.

5.3 Perikanan

Sektor perikanan dari total perikanan laut, perairan umum, dan budidaya ikan di Kecamatan Selakau mengalami penurunan nilai produksi yang signifikan di tahun 2023 dibandingkan tahun-tahun sebelumnya. Sebesar 5,93% nilai produksi perikanan menurun dibanding tahun 2022.

TECHNICAL NOTES**5.1 Crop Farming**

In 2023, Selakau District reached 3,219 hectares of rice fields, 4,239 hectares of non-rice fields, and 12,951 of non-agricultural lands. The largest planted area and production of plantation crops are oil palm and rubber commodities.

5.2 Livestock

The population of large livestock in Selakau District in 2023 is 98 heads, small livestock are 1,775 heads, and poultry are 498,166 heads.

5.3 Fishery

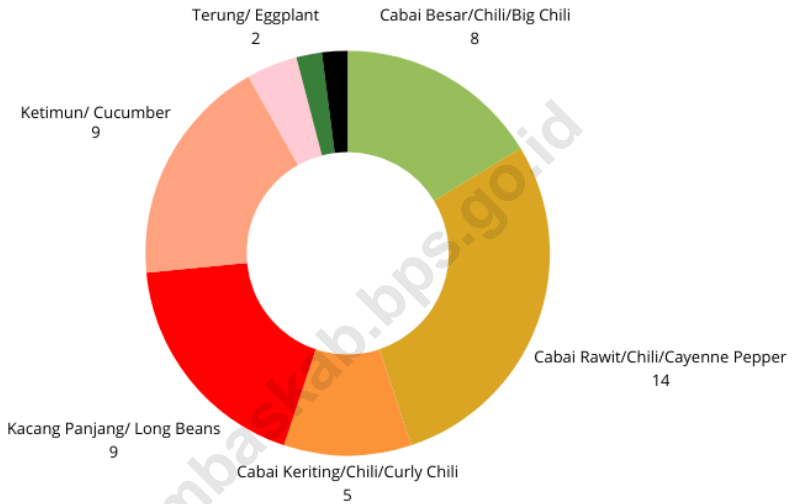
The fishery sector of the total marine fisheries, public waters, and fish cultivation in Selakau District experienced a significant decrease in production value in 2022 compared to previous years. By 5.93 % the value of fishery production decreased compared to 2022.

ULASAN

Luas panen tanaman sayuran di Kecamatan Selakau Tahun 2023 yang paling luas yaitu tanaman Cabai Rawit dengan luas 14 ha. Produksi tanaman sayuran Tahun 2023 terbanyak yaitu tanaman cabai rawit dengan produksi sebanyak 229 kuintal. Luas panen tanaman biofarmaka Tahun 2023 terluas yaitu tanaman jahe dengan luas 1.953 m². Produksi tanaman biofarmaka Tahun 2023 terbanyak yaitu tanaman serai dengan produksi sebanyak 15.600 kg. Produksi buah-buahan Tahun 2023 terbanyak yaitu tanaman jeruk siam dengan produksi sebanyak 17.000 kuintal.

DESCRIPTION

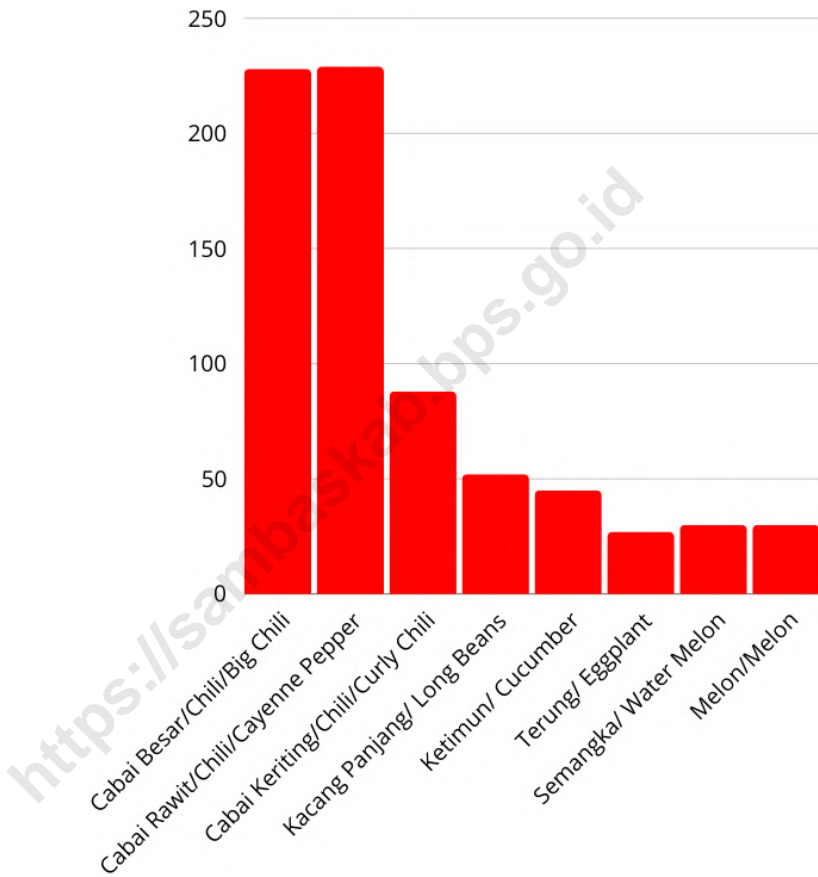
The largest harvested area of vegetable crops in Selakau District in 2023 is Cayenne pepper plants with an area of 14 ha. The highest production of vegetable crops in 2023 is Cayenne pepper with a production of 229 quintals. The widest harvest area for biopharmaceutical plants in 2023 is Ginger with an area of 1,953 m². The highest production of biopharmaceutical plants in 2023 is Lemongrass plants with a production of 15,600 kg. The highest fruit production in 2023 is Siam Orange with a production of 17.000 quintals.



Sumber/Source : BPS, Statistik Pertanian Hortikultura SPH-SBS/BPS-Statistics Indonesia, Agricultural Statistic for Horticulture SPH-SBS

Gambar
Figures 5.1

**Luas Panen Tanaman Sayuran dan Buah-buahan Semusim
di Kecamatan Selakau, 2023**
**Harvested Area of Seasonal Vegetables and Fruits in
Selakau District, 2023**



Sumber/Source : BPS, Statistik Pertanian Hortikultura SPH-SBS/BPS-Statistics Indonesia, Agricultural Statistic for Horticulture SPH-SBS

Gambar
Figures 5.2

Produksi Tanaman Sayuran di Kecamatan Selakau, 2023
Production of Vegetables in Selakau District, 2023

Tabel
Table 5.1

**Luas Panen Tanaman Sayuran dan Buah-buahan Semusim
Menurut Jenis Tanaman di Kecamatan Selakau (ha),
2020–2023**
*Harvested Area of Seasonal Vegetables and Fruits by Kind
of Plant in Selakau District (ha), 2020–2023*

Jenis Tanaman Kind of Plants	2020	2021	2022	2023
(1)	(2)	(3)	(4)	(5)
Sayuran/Vegetables:				
Bawang Merah/ Shallots	—	—	—	—
Bawang Putih/ Garlic	—	—	—	—
Cabai Besar/ Chili/ Big Chili	1	3	6	8
Cabai Rawit/ Chili/ Cayenne Pepper	13	16	18	14
Cabai Keriting/ Chili/ Curly Chili	6	5
Kentang/ Potato	—	—	—	—
Kubis/ Cabbage	—	—	—	—
Kacang Panjang/ Long Beans	22	16	12	9
Kangkung/ Water Spinach	2	—	—	—
Kembang Ko/ Cauliflower	—	—	—	—
Ketimun/ Cucumber	22	17	14	9
Kubis/ Cabbage	—	—	—	—
Labu Siam	—	3	7	—
Sawi	—	—	—	—
Terung/ Eggplant	15	13	10	2
Tomat/ Tomato	—	—	—	—
Buah–buahan/Fruits:				
Semangka/ Water Melon	—	2	8	1
Melon/ Melon	1	6	6	1

Sumber/Source: BPS, Statistik Pertanian Hortikultura SPH-SBS/BPS-Statistics Indonesia, Agricultural Statistic for Horticulture SPH-SBS

Tabel 5.2
Table

Produksi Tanaman Sayuran dan Buah-buahan Semusim Menurut Jenis Tanaman di Kecamatan Selakau (kuintal), 2020–2023
Production of Seasonal Vegetables and Fruits by Kind of Plant in Selakau District (kuintal), 2020–2023

Jenis Tanaman Kind of Plants	2020	2021	2022	2023
(1)	(2)	(3)	(4)	(5)
Sayuran/Vegetables:				
Bawang Merah/Shallots	—	—	—	—
Bawang Putih/Garlic	—	—	—	—
Cabai Besar/Chili/Big Chili	6	29	111	228
Cabai Rawit/Chili/Cayenne Pepper	370	453	482	229
Cabai Keriting/Chili/Curly Chili	102	88
Kentang/Potato	—	—	—	—
Kubis/Cabbage	—	—	—	—
Kacang Panjang/ Long Beans	—	—	144	52
Kangkung/ Water Spinach	—	—	—	—
Kembang Kol/ Cauliflower	—	—	—	—
Ketimun/ Cucumber	272	334	216	45
Kubis/ Cabbage	—	—	—	—
Labu Siam/ Chayote	—	38	66	—
Sawi/ Chinese Cabbage/mustard green	—	—	—	—
Terung/ Eggplant	195	176	140	27
Tomat/ Tomato	—	—	—	—
Buah–buahan/Fruits:				
Semangka/ Water Melon	—	90	325	30
Melon/ Melon	30	290	175	30

Sumber/Source: BPS, Statistik Pertanian Hortikultura SPH-SBS/BPS-Statistics Indonesia, Agricultural Statistic for Horticulture SPH-SBS

Tabel
Table 5.3

**Luas Panen Tanaman Biofarmaka Menurut Jenis Tanaman
di Kecamatan Selakau (m²), 2020–2023**
**Harvested Area of Medicinal Plants by Kind of Plant in
Selakau District (m²), 2020–2023**

Jenis Tanaman Kind of Plants	2020	2021	2022	2023
(1)	(2)	(3)	(4)	(5)
Jahe/Ginger	1.303	1.553	600	1.953
Kencur/East Indian Galangal	720	100	450	750
Kunyit/Turmeric	4.860	1.300	5.560	750
Laos/Lengkuas/Galanga	1.080	900	2.880	650
Jeruk Nipis/Lime	—	—	—	20
Serai/Lemongrass	...	600	200	800
Selakau	7.963	4.453	9.690	4.923

Sumber/Source: BPS, Statistik Pertanian Hortikultura SPH-TBF/BPS-Statistics Indonesia, Agricultural Statistic for Horticulture SPH-TBF

Tabel 5.4 **Produksi Tanaman Biofarmaka Menurut Jenis Tanaman di Kecamatan Selakau (kg), 2020–2023**
Table **Production of Medicinal Plants by Kind of Plant in Selakau District (kg), 2020–2023**

Jenis Tanaman Kind of Plants	2020	2021	2022	2023
(1)	(2)	(3)	(4)	(5)
Jahe/Ginger	895	750	630	1.533
Kencur/East Indian Galangal	720	36	423	665
Kunyit/Turmeric	5.050	1.100	7.340	10.862
Laos/Lengkuas/Galanga	1.660	2.500	4.040	2.860
Jeruk Nipis/Lime	–	–	–	100
Serai/Lemongrass	...	1.800	6.600	15.600
Selakau	8.325	6.186	19.033	31.620

Sumber/Source: BPS, Statistik Pertanian Hortikultura SPH-TBF/BPS-Statistics Indonesia, Agricultural Statistic for Horticulture SPH-TBF

Tabel
Table 5.5

**Luas Panen Tanaman Hias Menurut Jenis Tanaman di
Kecamatan Selakau (m²), 2020–2023**
**Harvested Area of Ornamental Plants by Kind of Plant in
Selakau District (m²), 2020–2023**

Jenis Tanaman Kind of Plants	2020	2021	2022	2023
(1)	(2)	(3)	(4)	(5)
Anggrek/ <i>Orchid</i>	—	—
Krisan/ <i>Chrysantemum</i>	—	—
Mawar/ <i>Rose</i>	—	—
Sedap Malam/ <i>Tuberose</i>	—	—
Selakau	—	—

Sumber/Source: BPS, Statistik Pertanian Hortikultura SPH-TH/BPS-Statistics Indonesia, *Agricultural Statistik for Horticulture SPH-TH*

Tabel 5.6 **Produksi Tanaman Hias Menurut Jenis Tanaman di Kecamatan Selakau (tangkai), 2020–2023**
Table **Production of Ornamental Plants by Kind of Plant n Selakau District (stalks), 2020–2023**

Jenis Tanaman <i>Kind of Plants</i>	2020	2021	2022	2023
(1)	(2)	(3)	(4)	(5)
Anggrek/ <i>Orchid</i>	...	—	—	—
Krisan/ <i>Chrysantemum</i>	...	—	—	—
Mawar/ <i>Rose</i>	...	—	—	—
Sedap Malam/ <i>Tuberose</i>	...	—	—	—
Selakau	...	—	—	—

Sumber/Source: BPS, Statistik Pertanian Hortikultura SPH-TH/BPS-Statistics Indonesia, *Agricultural Statistik for Horticulture SPH-TH*

Tabel 5.7
Table

Produksi Buah-Buahan dan Sayuran Tahunan Menurut Jenis Tanaman di Kecamatan Selakau (kuintal), 2020–2023

Production of Annual Fruits and Vegetables by Kind of Plant in Selakau District (quintal), 2020–2023

Jenis Tanaman <i>Kind of Plants</i>	2020	2021	2022	2023
(1)	(2)	(3)	(4)	(5)
Buah–Buahan/Fruits:				
Durian/ <i>Durian</i>	–	–	–	4
Jambu air/ <i>Water Apple</i>	8	38	67	110
Jambu Biji/ <i>Guava</i>	23	11	5	17
Jeruk Besar/ <i>Pomelo</i>	30	22	63	–
Jeruk Siam/Keprak/ <i>Orange/Tangerine</i>	15.400	16.998	24.715	17.000
Mangga/ <i>Mango</i>	–	164	54	85
Nangka/Cempedak/ <i>Jackfruit</i>	–	12	86	25
Pepaya/ <i>Papaya</i>	180	190	150	144
Pisang/ <i>Banana</i>	23.300	5.817	3.261	3.144
Salak/ <i>Snakefruit</i>	90	120	96	72
Sawo/ <i>Sapodilla/Sawo</i>	269	137	190	185
Sirsak/ <i>Soursop</i>	41	25	26	16
Selakau	39.341	23.534	28.713	20.802

Sumber/Source: BPS, Statistik Pertanian Hortikultura SPH-BST/BPS-Statistics Indonesia, Agricultural Statistic for Horticulture SPH-BST

DATA

MENCERDASKAN BANGSA



**BADAN PUSAT STATISTIK
KABUPATEN SAMBAS**

Jl. Pembangunan, Dalam Kaum, Sambas, 79462

Telp./Fax : (0562) 392817 Mailbox : bps6101@bps.go.id

Website : <https://sambaskab.bps.go.id>