

Rekamatan Mesjid Raya Dalam Angka

KAMPUNG PERSAHABATAN INDONESIA - TIONGKOK
中國-印尼友誼村
THE FRIENDSHIP VILLAGE OF INDONESIA - CHINA

Mesjid Raya District
in Figures

Volume 17
2024



**BADAN PUSAT STATISTIK
KABUPATEN ACEH BESAR**
BPS-Statistics Aceh Besar Regency



Kampung Persahabatan Indonesia-Tiongkok,
Desa Neuheun

Rekamatan Mesjid Raya *Dalam Angka*

KAMPUNG PERSAHABATAN INDONESIA - TIONGKOK
中國-印尼友誼村
THE FRIENDSHIP VILLAGE OF INDONESIA - CHINA

*Mesjid Raya District
in Figures*

Volume 17

2024



**BADAN PUSAT STATISTIK
KABUPATEN ACEH BESAR**
BPS-Statistics Aceh Besar Regency



Kampung Persahabatan Indonesia-Tiongkok,
Desa Neuheun

KECAMATAN MESJID RAYA DALAM ANGKA

Mesjid Raya District in Figures

2024

Volume 17, 2024

Katalog /*Catalogue* : 1102001.1108050

ISSN : 2407-5140

Nomor Publikasi/*Publication Number* : 11080.24019

Ukuran Buku/*Book Size*: 14,8 cm x 21 cm

Jumlah Halaman/*Number of Pages* : xxvi + 82 hal/*pages*

Penyusun Naskah/*Manuscript Drafter*:

BPS Kabupaten Aceh Besar

BPS-Statistics Aceh Besar Regency

Penyunting/*Editor*:

BPS Kabupaten Aceh Besar

BPS-Statistics Aceh Besar Regency

Pembuat Kover/*Cover Designer*:

BPS Kabupaten Aceh Besar

BPS-Statistics Aceh Besar Regency

Penerbit/*Publisher*

©BPS Kabupaten Aceh Besar/*BPS-Statistics Aceh Besar Regency*

Sumber Ilustrasi/*Illustration Source*: canva.com

Dilarang mereproduksi dan/atau menggandakan sebagian atau seluruh isi buku ini untuk tujuan komersial tanpa izin tertulis dari Badan Pusat Statistik Kabupaten Aceh Besar.
It is prohibited to reproduce and/or duplicate part or all of this book for commercial purpose without permission from BPS-Statistics Aceh Besar Regency.

TIM PENYUSUN/COMPILERS
KECAMATAN MESJID RAYA DALAM ANGKA
Mesjid Raya District in Figures
2024

Volume 17, 2024

Pengarah/Director

Rusmadi

Penanggung Jawab/Persons in Charge

Rusmadi

Penyunting/Editors

Fauziah

Pengolah Data dan Penulis Naskah/Data Processor and Writers

Desri Helida

Penata Letak/Layout Designers

Desri Helida

Penerjemah/Translators

Desri Helida

KONTRIBUTOR DATA/DATA CONTRIBUTORS

1. Kementerian Agama/*Ministry of Religious Affair*
2. Kementerian Pendidikan dan Kebudayaan/*Ministry of Education and Culture*
3. Badan Meteorologi Klimatologi dan Geofisika/*Meteorological, Climatology, and Geophysical Agency*
4. Badan Pusat Statistik/*BPS-Statistics Indonesia*
5. Bappeda Aceh Besar / *Regional Planning Board of Aceh Besar Regency*
6. Badan Kepegawaian dan Pengembangan Sumber Daya Manusia Aceh Besar / *Human Resources Development Board of Aceh Besar Regency*
7. Direktorat Jenderal Kependudukan dan Pencatatan Sipil Kementerian Dalam Negeri Republik Indonesia/ *Directorate General of Population and Civil Registration Ministry of the Republic of Indonesia*
8. Dinas Kesehatan Kabupaten Aceh Besar/*Public Health Service of Aceh Besar Regency*
9. Kantor Camat Mesjid Raya/ *Mesjid Raya District Office*

PETA WILAYAH KECAMATAN MESJID RAYA
MAP OF MESJID RAYA DISTRICT

PETA KECAMATAN MESJID RAYA



KEPALA BPS KABUPATEN ACEH BESAR
HEAD OF BPS-STATISTICS ACEH BESAR



RUSMADI

KATA PENGANTAR

Kecamatan Mesjid Raya Dalam Angka 2024 ini merupakan publikasi series yang diterbitkan oleh BPS. Data yang disajikan adalah data primer hasil pengumpulan dari instansi-instansi yang berada dalam wilayah kerja Kecamatan Mesjid Raya.

Adapun data yang disajikan dalam publikasi ini, secara keseluruhan menggambarkan keadaan akhir tahun 2023. Kami yakin bahwa data-data yang disajikan masih banyak kelemahan baik dalam penyediaan data yang kurang beragam maupun dalam hal penyusunan tabel. Oleh karena itu kami sangat mengharapkan saran dan kritik yang bersifat konstruktif dari para pengguna data untuk perbaikan pada penerbitan dimasa yang akan datang.

Dengan terbitnya Kecamatan Mesjid Raya Dalam Angka 2024 ini, kiranya dapat memberikan kemudahan dalam rangka penentuan proses perencanaan pembangunan, khususnya di Kecamatan Mesjid Raya. Disamping itu juga data ini dapat berguna bagi semua pengguna data baik pemerintah maupun berbagai kalangan dan lembaga swasta lainnya.

Kepada semua pihak yang telah membantu sehingga terwujudnya publikasi ini kami ucapkan terima kasih.

Semoga publikasi ini bermanfaat.

Kota Jantho , 26 September 2024

Kepala BPS

Kabupaten Aceh Besar



RUSMADI

PREFACE

Mesjid Raya District in Figures 2024 is a publication series published by BPS. The data presented is primary data collected from agencies within the working area of Masjid Raya District.

The data presented in this publication, as a whole, describes the situation at the end of 2023. We believe that the data presented still has many weaknesses both in the provision of data that is less diverse and in terms of table preparation. Therefore, we really hope for suggestions and constructive criticism from data users for improvements in future publications.

With the publication of Masjid Raya District in Figures 2024, hopefully it can provide convenience in the context of determining the development planning process, especially in Masjid Raya District. Besides that, this data can also be useful for all data users, both government and various other private groups and institutions.

To all those who have helped to make this publication possible, we thank you. Hopefully this publication will be useful.

*Kota Jantho , 26 September 2024
Head of BPS-Statistics Aceh Besar*

RUSMADI

DAFTAR ISI/CONTENTS
KECAMATAN MESJID RAYA DALAM ANGKA
Mesjid Raya District in Figures
2024
 Volume 17, 2024

	Halaman <i>Page</i>
Kata Pengantar	xi
Preface	xii
Daftar Isi/ Contents	xiii
Daftar Tabel/ List of Tables	xv
Daftar Gambar/ List of Figures	xxi
Penjelasan Umum/ Explanatory Notes	xxiii
Daftar Singkatan/ List of Abbreviation	xxv
1. Geografi/Geography.....	1
2. Pemerintahan/ <i>Government</i>	9
3. Penduduk/ <i>Population</i>	17
4. Sosial dan Kesejahteraan Rakyat/ <i>Social and Welfare</i>	27
5. Pertanian/ <i>Agriculture</i>	47
6. Pariwisata, Transportasi, dan Komunikasi/ <i>Tourism, Transportation, and Communication</i>	61
7. Perbankan, Koperasi, dan Perdagangan/ <i>Banking, Cooperative, and Trade</i>	71
Daftar Pustaka/ Bibliography	79

DAFTAR TABEL/LIST OF TABLES

Tabel Table		Halaman Page
1.	GEOGRAFI/GEOGRAPHY	
1.1	Luas Daerah Menurut Desa/Kelurahan di Kecamatan Mesjid Raya, 2023 <i>Total Area by Villages/Kelurahan in Mesjid Raya District, 2023.....</i>	6
1.2	Jarak ke Ibukota Kecamatan dan Ibukota Kabupaten/Kota Menurut Desa/Kelurahan di Kecamatan Mesjid Raya (km), 2023 <i>Distance to the District Capital and Regency/Municipal Capital by Villages/Kelurahan in Mesjid Raya District (km), 2023.....</i>	7
2.	PEMERINTAHAN/GOVERNMENT	
2.1	WILAYAH ADMINISTRATIF ADMINISTRATIVE AREA	
2.1.1	Jumlah Geuchik dan Dusun Menurut Desa/Kelurahan di Kecamatan Mesjid Raya, 2023 <i>Number of Geuchik and Dusun Tetangga by Villages'/Kelurahan in Mesjid Raya District, 2023</i>	18
2.2	SUMBER DAYA MANUSIA HUMAN RESOURCES	
2.2.1	Jumlah Pegawai Negeri Sipil Menurut Pemerintah Daerah dan Jenis Kelamin di Kecamatan Mesjid Raya, 2023 <i>Number of Civil Servants by Local Government and Sex in Mesjid Raya District 2023</i>	19
2.2.2	Jumlah Pegawai Negeri Sipil Pemerintah Daerah Kecamatan Mesjid Raya Menurut Tingkat Pendidikan dan Jenis Kelamin, 2023 <i>Number of Civil Servants of Mesjid Raya District Government by Educational Level and Sex, 2023</i>	20
3.	PENDUDUK/POPULATION	
3.1	Penduduk, Distribusi Persentase Penduduk, Kepadatan Penduduk, Rasio Jenis Kelamin Penduduk Menurut Desa/Kelurahan di Kecamatan Mesjid Raya, 2023	

Tabel Table	Halaman Page
<i>Population, Percentage Distribution of Population, Population Density, and Population Sex Ratio by Villages/Kelurahan in Mesjid Raya District, 2023</i>	28
3.2 Jumlah Penduduk Menurut Kelompok Umur dan Jenis Kelamin di Kecamatan Mesjid Raya, 2023 <i>Population by Age Groups and Sex in Mesjid Raya District, 2023</i>	30
 4. SOSIAL DAN KESEJAHTERAAN RAKYAT/SOCIAL AND WELFARE	
4.1 PENDIDIKAN EDUCATION	
4.1.1 Banyaknya Desa ¹ /Kelurahan yang Memiliki Fasilitas Sekolah Menurut Tingkat Pendidikan di Kecamatan Mesjid Raya, 2021–2023 <i>Number of Villages¹/Kelurahan Having Educational Facilities by Educational Level in di Mesjid Raya District, 2021–2023.....</i>	38
4.1.2 Jumlah Sekolah Menurut Tingkat Pendidikan di Kecamatan Mesjid Raya, 2022/2023 dan 2023/2024 <i>Number of Schools by Educational Level in Mesjid Raya District, 2022/2023 and 2023/2024.....</i>	39
4.1.3 Jumlah Guru Menurut Tingkat Pendidikan di Kecamatan Mesjid Raya, 2022/2023 dan 2023/2024 <i>Number of Teachers by Educational Level in Mesjid Raya District, 2022/2023 and 2023/2024.....</i>	40
4.1.4 Jumlah Murid Menurut Tingkat Pendidikan di Kecamatan Mesjid Raya, 2022/2023 dan 2023/2024 <i>Number of Pupils by Educational Level in Mesjid Raya District, 2022/2023 and 2023/2024.....</i>	41
 4.2 KESEHATAN HEALTH	
4.2.1 Banyaknya Desa ¹ /Kelurahan yang Memiliki Sarana Kesehatan Menurut Jenis Sarana Kesehatan di Kecamatan Mesjid Raya, 2021–2023 <i>Number of Villages¹/Kelurahan Health Facilities by Type of Health Facilities in Mesjid Raya District, 2021–2023.....</i>	42

Tabel Table	Halaman Page	
4.2.2	Banyaknya Warga Penderita Kekurangan Gizi Menurut Desa/ Kelurahan di Kecamatan Mesjid Raya, 2021 <i>Number of People with Malnutrition by Villages/Kelurahan in Mesjid Raya District, 2021</i>	43
4.3	PERUMAHAN DAN LINGKUNGAN HOUSING AND ENVIRONMENT	
4.3.1	Banyaknya Desa ¹ /Kelurahan Menurut Sumber Air Minum Sebagian Besar Keluarga di Kecamatan Mesjid Raya, 2019–2021 <i>Number of Villages¹/Kelurahan by Drinking Water Source of Majority Family in Mesjid Raya District, 2019–2021</i>	44
4.3.2	Banyaknya Keluarga Menurut Desa/Kelurahan dan Jenis Pengguna Listrik di Kecamatan Mesjid Raya, 2021 <i>Number of Family by Villages/Kelurahan and Type of Electricity Consumer in Mesjid Raya District, 2021</i>	45
4.3.3	Banyaknya Desa/Kelurahan Menurut Sumber Penerangan Jalan Utama Desa/Kelurahan di Kecamatan Mesjid Raya, 2019–2021 <i>Number of Villages/Kelurahan by Source of Villages/Kelurahan's Main Street Illumination in Mesjid Raya District, 2019–2021</i>	46
4.3.4	Banyaknya Desa/Kelurahan Menurut Penggunaan Fasilitas Tempat Buang Air Besar Sebagian Besar Keluarga di Kecamatan Mesjid Raya, 2019–2021 <i>Number of Villages/Kelurahan by Toilet Facility Used by Majority Family in Mesjid Raya District, 2019–2021</i>	47
4.3.5	Banyaknya Desa/Kelurahan Menurut Jenis Bahan Bakar untuk Memasak yang Digunakan Sebagian Besar Keluarga di Kecamatan Mesjid Raya, 2021 <i>Number of Villages/Kelurahan by Type of Cooking Fuel Used by Majority Family in Mesjid Raya District, 2021</i>	48
4.4	AGAMA DAN SOSIAL LAINNYA RELIGION AND OTHER SOCIAL AFFAIRS	
4.4.1	Jumlah Tempat Peribadatan Menurut Desa/Kelurahan di Kecamatan Mesjid Raya, 2021 <i>Number of Worship Places by Villages/Kelurahan in Mesjid Raya District, 2021</i>	49

4.4.2	<p>Banyaknya Desa/Kelurahan yang Memiliki Kelompok Kegiatan Olahraga Menurut Jenis Olahraga dan Ketersediaan Fasilitas/ Lapangan Olahraga di Kecamatan Mesjid Raya, 2023 <i>Number of Villages/Kelurahan Having Sport Activities Groups by Type of Sport and Availability of Sport Facilities/Fields in Mesjid Raya District, 2023</i>.....</p>	50
5. PERTANIAN/AGRICULTURE		
5.1	<p>Luas Panen Tanaman Sayuran dan Buah-buahan Semusim Menurut Jenis Tanaman di Kecamatan Mesjid Raya (ha), 2020–2023 <i>Harvested Area of Seasonal Vegetables and Fruits by Kind of Plant in Mesjid Raya District (ha), 2020–2023</i></p>	58
5.2	<p>Produksi Tanaman Sayuran dan Buah-buahan Semusim Menurut Jenis Tanaman di Kecamatan Mesjid Raya (kuintal), 2020–2023 <i>Production of Seasonal Vegetables and Fruits by Kind of Plant in Mesjid Raya District (quintal), 2020–2023</i>.....</p>	59
5.3	<p>Luas Panen Tanaman Biofarmaka Menurut Jenis Tanaman di Kecamatan Mesjid Raya (m²), 2020–2023 <i>Harvested Area of Medicinal Plants by Kind of Plant in Mesjid Raya District (m²), 2020–2023</i></p>	60
5.4	<p>Produksi Tanaman Biofarmaka Menurut Jenis Tanaman di Kecamatan Mesjid Raya (kg), 2020–2023 <i>Production of Medicinal Plants by Kind of Plant in Mesjid Raya District (kg),2020–2023</i></p>	61
5.5	<p>Luas Panen Tanaman Hias Menurut Jenis Tanaman di Kecamatan Mesjid Raya (m²), 2020–2023 <i>Harvested Area of Ornamental Plants by Kind of Plant in Mesjid Raya District (m²), 2020–2023</i></p>	62
5.6	<p>Produksi Tanaman Hias Menurut Jenis Tanaman di Kecamatan Mesjid Raya (tangkai), 2020–2023 <i>Production of Ornamental Plants by Kind of Plant in Mesjid Raya District (stalks), 2020–2023</i>.....</p>	63

Tabel Table	Halaman Page
5.7	64
Produksi Buah-Buahan dan Sayuran Tahunan Menurut Jenis Tanaman di Kecamatan Mesjid Raya (kuintal), 2020–2023 <i>Production of Annual Fruits and Vegetables by Kind of Plant in Mesjid Raya District (quintal), 2020–2023.....</i>	
6.	64
PARIWISATA, TRANSPORTASI, DAN KOMUNIKASI/TOURISM, TRANSPORTATION, AND COMMUNICATION	
6.1	68
PARIWISATA TOURISM	
6.1.1	68
Jumlah Sarana Akomodasi Menurut Desa/Kelurahan dan Jenis Akomodasi di Kecamatan Mesjid Raya, 2021 <i>Number of Accomodation Facilities by Villages/Kelurahan and Type of Accomodation in Mesjid Raya District, 2021</i>	
6.2	69
TRANSPORTASI TRANSPORTATION	
6.2.1	69
Prasarana dan Sarana Transportasi Antar Desa/Kelurahan Menurut Desa/Kelurahan di Kecamatan Mesjid Raya, 2021 <i>Inter-Villages/Kelurahan Transportation Infrastructure and Facilities by Villages/Kelurahan in Mesjid Raya District, 2021</i>	
6.3	71
KOMUNIKASI COMMUNICATION	
6.2.2	71
Keberadaan Kantor Pos/Pos Pembantu/Rumah Pos, Pos Keliling, dan Perusahaan/Agen Jasa Ekspedisi Swasta Menurut Desa/Kelurahan di Kecamatan Mesjid Raya, 2021 <i>Number of Post Office/Subsidiary of Post Office, Mobile Portal Service, Private Expedition Service Company by Villages/Kelurahan in Mesjid Raya District, 2021</i>	
6.3.1	71
Jumlah Menara Telepon seluler dan Operator Layanan Komunikasi Telepon Seluler Menurut Desa/Kelurahan di Kecamatan Mesjid Raya, 2021	

Tabel Table	Halaman Page
<p style="margin-left: 40px;"><i>Number of Base Transceiver Station (BTS) and Cellular Phone Communication Service Operators by Villages/Kelurahan in Mesjid Raya District, 2021</i></p> <p>6.3.2 Kekuatan Sinyal Telepon Seluler dan Jenis Sinyal Internet Telepon Seluler Menurut Desa/Kelurahan di Kecamatan Mesjid Raya, 2021 <i>The Strenght of Celular Phone Signal by Villages/Kelurahan in Mesjid Raya District, 2021</i></p>	<p>72</p> <p>73</p>
<p>7. PERBANKAN, KOPERASI, DAN PERDAGANGAN/BANKING, COOPERATIVE, AND TRADE</p>	
<p>7.1 Banyaknya Sarana Lembaga Keuangan Bank Menurut Desa/ Kelurahan dan Jenis Bank di Kecamatan Mesjid Raya, 2021 <i>Number of Bank by Villages/Kelurahan and Type of Bank in Mesjid Raya District, 2021</i></p> <p>7.2 Banyaknya Koperasi Aktif Menurut Menurut Desa/Kelurahan dan Jenis Koperasi di Kecamatan Mesjid Raya, 2021 <i>Number of Cooperative by Villages/Kelurahan and Type of Cooperative in Mesjid Raya District, 2021</i></p> <p>7.3 Banyaknya Sarana Perdagangan Menurut Desa/Kelurahan dan Jenis Sarana Perdagangan di Kecamatan Mesjid Raya, 2021 <i>Number of Trade Facilities by Villages/Kelurahan and Type of Trade Facilities in Mesjid Raya District, 2021</i></p>	<p>77</p> <p>78</p> <p>80</p>

DAFTAR GAMBAR/LIST OF FIGURES

Gambar Figure		Halaman Page
1.1	Luas Daerah menurut Desa/Kelurahan (%), 2023 <i>Total Area by Village/Kelurahan (%), 2023</i>	4
1.2	Jarak ke Ibukota Kecamatan Menurut Desa/Kelurahan di Kecamatan Mesjid Raya (km), 2023 <i>Distance to the District Capital by Village/Kelurahan in Mesjid Raya District (km), 2023</i>	5
2.1	Jumlah Dusun Menurut Desa/ Kelurahan di Kecamatan Mesjid Raya, 2023 <i>Number of Geuchik and Dusun by Villages/ Kelurahan in Mesjid Raya Subdistrict, 2023</i>	15
2.2	Jumlah Pegawai Negeri Sipil Menurut Pemerintah Daerah dan Jenis Kelamin di Kecamatan Mesjid Raya, 2023 <i>Number of Civil Servants by Local Government and Sex in Mesjid Raya District 2023</i>	16
3.1	Jumlah Penduduk di Kecamatan Mesjid Raya, 2023 <i>Total Population in Mesjid Raya District, 2023</i>	26
3.2	Kepadatan Penduduk di Kecamatan Mesjid Raya, 2023 <i>Population Density in Mesjid Raya District, 2023</i>	27
4.1	Rasio Murid terhadap Guru Berdasarkan Tingkat Pendidikan di Kecamatan Mesjid Raya, 2023/2024 <i>Student to Teacher Ratio by Education Level in Mesjid Raya District, 2023/2024</i>	36
4.2	Jumlah Sekolah Berdasarkan Tingkat Pendidikan di Kecamatan Mesjid Raya, 2023/2024 <i>Number of Schools by Educational Level in Mesjid Raya District, 2023/2024</i>	37
5.1	Produksi Tanaman Sayuran dan Buah-buahan Semusim Menurut Jenis Tanaman di Kecamatan Mesjid Raya (kuintal), 2021–2023 <i>Production of Seasonal Vegetables and Fruits by Kind of Plant in Mesjid Raya District (quintal), 2021–2023</i>	56
5.2	Produksi Buah-Buahan Tahunan Menurut Jenis Tanaman di Kecamatan Mesjid Raya (kuintal), 2020–2023	

Gambar
Figure

Halaman
Page

<i>Production of Annual Fruits by Kind of Plant in Mesjid Raya District (quintal), 2020–2023</i>	57
--	----

<https://acehbesarkab.bps.go.id>

PENJELASAN UMUM/EXPLANATORY NOTES

Tanda-tanda, satuan-satuan, dan lain-lainnya yang digunakan dalam publikasi ini adalah sebagai berikut:

Symbols, measurement units, and acronyms which are used in this publication, are as follows:

1. TANDA-TANDA/SYMBOLS

Data tidak tersedia/ <i>Data not available</i>	: ...
Tidak ada atau nol / <i>Null or zero</i>	: -
Data dapat diabaikan/ <i>Data negligible</i>	: ~0
Tanda decimal/ <i>Decimal point</i>	: ,
Data tidak dapat ditampilkan/ <i>Not applicable</i>	: NA
Angka estimasi/ <i>Estimated figures</i>	: e
Angka diperbaiki/ <i>Revised figures</i>	: r
Angka sementara/ <i>Preliminary figures</i>	: *
Angka sangat sementara/ <i>Very preliminary figures</i>	: **
Angka sangat sangat sementara/ <i>Very very preliminary figures</i>	: ***

2. SATUAN/UNITS

barel/ <i>barrel</i>	: 158,99 liter/ <i>litres</i> = 1/6,2898 m ³
hektare (ha)/ <i>hectare (ha)</i>	: 10.000 m ²
kilometer (km)/ <i>kilometres (km)</i>	: 1.000 meter/ <i>meters (m)</i>
knot/ <i>knot</i>	: 1,8523 km/jam (<i>km/hour</i>)
kuintal/ <i>quintal</i>	: 100 kg
KWh	: 1.000 Watt <i>hour</i>
MWh	: 1.000 KWh
liter (untuk beras)/ <i>litre (for rice)</i>	: 0,80 kg
MMSCF	: 1/35,3 m ³
metrik ton (m.ton)/ <i>metric ton (m. ton)</i>	: 0,98421 long ton = 1.000 kg
ons/ <i>ounce</i>	: 28,31 gram/ <i>grams</i>
ton	: 1.000 kg

Satuan lain: buah, dus, butir, helai/lembar, kaleng, batang, pulsa, ton kilometer (ton-km), jam, menit, persen (%).

Other units: unit, pack, pieces, sheet, tin, pulse, ton-kilometres(ton-km), hour, minute, percent (%).

Perbedaan angka di belakang koma disebabkan oleh pembulatan angka.

The difference in decimal numbers is caused by rounding.

DAFTAR SINGKATAN/LIST OF ABBREVIATION

SI	: Stasiun Iklim/ <i>Climate Station</i>
SMPK	: Stasiun Meterologi Pertanian Khusus/ <i>Special Agricultural Meteorological Station</i>
t.t	: Tempat tidur/ <i>Bed</i>
BCG	: Bacillus Calmette Guerin
DPT	: Difteri, Pertusis, Tetanus/ <i>Diphtheria, Tetanus, and Pertussis</i>
TT	: Tetanus Toxoid
IOT	: Industri Obat Tradisional/ <i>Traditional Medicine Industry</i>
IKOT	: Industri Kecil Obat Tradisional/ <i>Traditional Medicine Small Industry</i>
Alkes	: Alat kesehatan/ <i>Health Kits</i>
PKRT	: Perbekalan Kesehatan Rumah tangga/ <i>Household Health Logistics</i>
Kompl	: Komplemen/ <i>Complement</i>
IRTP	: Industri Pangan Produksi Rumah Tangga/ <i>Foods Home Industry</i>
PBF	: Pedagang Besar Farmasi/ <i>Pharmacy Whole-seller</i>
GFK	: Gudang Farmasi Kab/Kota/Regency/ <i>Municipality Pharmacy Warehouse</i>
RB	: Rumah Bersalin/ <i>Delivery House</i>
Pustu	: Puskesmas pembantu/ <i>Auxiliary Public Health Center</i>
BP	: Balai Pengobatan/ <i>Polyclinic</i>
TPS	: Tempat Pembuangan Sampah Sementara / <i>landfill</i>
Jamkesmas	: Jaminan kesehatan masyarakat miskin/ <i>Poor public health insurance</i>
PJKMU	: Program Jaminan Kesehatan Masyarakat Umum/ <i>General Public Health Insurance Program</i>
SIUP	: Surat Ijin Usaha Perdagangan/ <i>Trading Permission Letter</i>
TDP	: Tanda Daftar Perusahaan/ <i>Company Registration Identity</i>
API	: Angka Pengenal Importir/ <i>Importer's Identity Number</i>



BAB 1
GEOGRAFI DAN IKLIM
GEOGRAPHY AND CLIMATE

<https://lapor.bps.go.id>

<https://acehbesarkab.bps.go.id>

ULASAN

Kecamatan Mesjid Raya berbatasan langsung dengan selat Malaka disebelah utara. Disebelah selatan, kecamatan ini berbatasan langsung dengan Kecamatan Blang Bintang, Montasik, dan Indrapuri. Selanjutnya, di sebelah barat berbatasan langsung dengan Kecamatan Darussalam dan Baitussalam. Kecamatan Mesjid Raya terletak di area pesisir dan berbatasan langsung dengan laut.

Kecamatan Mesjid Raya memiliki luas sekitar 129,93 Km² (12.993 Ha) yang terdiri atas 2 Mukim dan 13 Gampong yaitu Mukim Lamnga/Neuheun dan Mukim Krueng Raya. Mukim Krueng Raya merupakan mukim terluas dengan luas wilayah sebesar 94,92 Km². Sementara itu, mukim Lamnga/Neuheun memiliki luas terkecil dengan luas wilayah 35,01 Km².

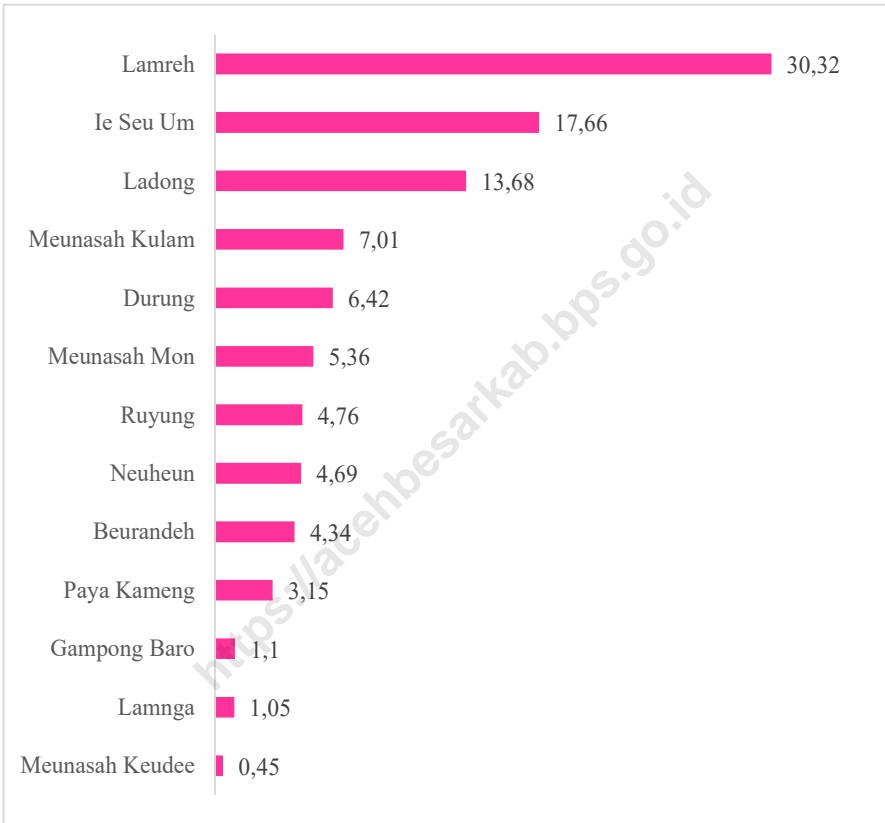
Berdasarkan 13 Gampong yang berada di Kecamatan Mesjid Raya, gampong Lamreh merupakan gampong terluas dengan luas wilayah sebesar 3.940 Ha yang sebagian besar merupakan lahan non pertanian (1.957 Ha), sedangkan gampong Meunasah Keudee merupakan gampong yang memiliki luas terkecil dengan luas wilayah hanya sebesar 59 Ha yang sebagian besar merupakan lahan non pertanian sebesar 26 Ha.

DESCRIPTION

Mesjid Raya District directly borders the Malacca Strait to the north. To the south, this district borders directly on the sub-districts of Blang Bintang, Montasik and Indrapuri. Furthermore, to the west it borders directly on Darussalam and Baitussalam Districts. Mesjid Raya District is located in a coastal area and directly borders the sea.

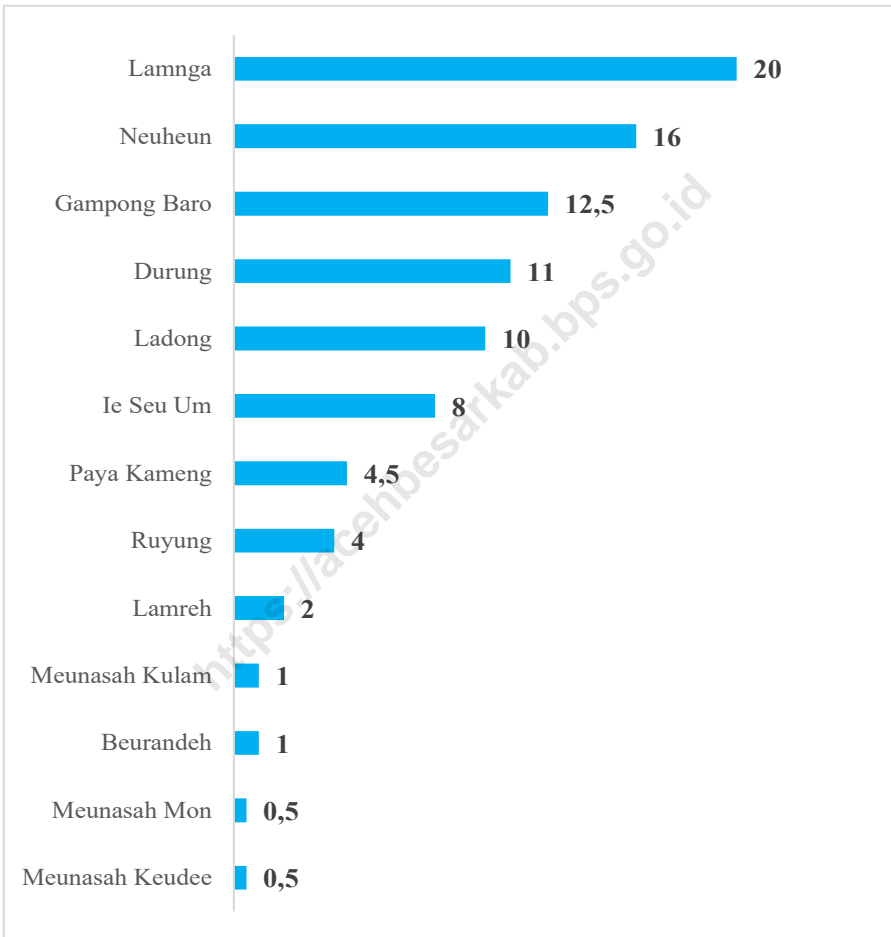
Mesjid Raya District has an area of around 129,93 Km² (12.993 Ha) which consists of 2 Mukim and 13 Gampongs. The Krueng Raya mukim is the widest with an area of 94,92 km². Meanwhile, the Lamnga/Neuheun mukim has the smallest area with an area of 35,01 km².

Based on the 13 gampongs in Mesjid Raya District, Lamreh gampong is the widest gampong with an area of 3.940 Ha, most of which is non-agricultural land (1.957 Ha), while Meunasah Keudee gampong is the smallest gampong with an area of only 59 Ha, most of which is 26 Ha non-agricultural land.



Sumber/Source : Qanun No.4 Tahun 2015 tentang RTRW Aceh Besar 2012-2032

Gambar 1.1 Luas Daerah menurut Desa/Kelurahan (%), 2023
Figures *Total Area by Village/Kelurahan (%), 2023*



Sumber/Source: BPS, Pendataan Potensi Desa 2021

Gambar
Figures 1.2

Jarak ke Ibukota Kecamatan Menurut Desa/Kelurahan di Kecamatan Mesjid Raya (km), 2023
Distance to the District Capital by Village/Kelurahan in Mesjid Raya District (km), 2023

Tabel
Table 1.1

**Luas Daerah Menurut Desa/Kelurahan di Kecamatan
Mesjid Raya, 2023**
**Total Area by Villages/Kelurahan in Mesjid Raya District,
2023**

Desa/Kelurahan Village/Kelurahan	Luas Total Area (km²/sq.km)	Persentase terhadap Luas Kecamatan Percentage to District Area
(1)	(2)	(3)
Lamnga	1,37	1,05
Gampong Baro	1,43	1,10
Neuheun	6,09	4,69
Durung	8,34	6,42
Ladong	17,78	13,68
Ruyung	6,18	4,76
Paya Kameng	4,09	3,15
Beurandeh	5,64	4,34
Meunasah Kulam	9,11	7,01
Meunasah Keudee	0,59	0,45
Meunasah Mon	6,97	5,36
Ie Seu Um	22,94	17,66
Lamreh	39,40	30,32
Mesjid Raya	129,93	100

Sumber/Source: Qanun No.4 Tahun 2015 tentang RTRW Aceh Besar 2012-2032

Tabel 1.2
Table

Jarak ke Ibukota Kecamatan dan Ibukota Kabupaten/Kota Menurut Desa/Kelurahan di Kecamatan Mesjid Raya (km), 2023
Distance to the District Capital and Regency/Municipal Capital by Villages/Kelurahan in Mesjid Raya District (km), 2023

Desa/Kelurahan <i>Village/Kelurahan</i>	Jarak ke Ibukota Kecamatan <i>Distance to District Capital</i>	Jarak ke Ibukota Kabupaten/ Kota <i>Distance to Regency/Municipal Capital</i>
(1)	(2)	(3)
Lamnga	20,00	65,50
Gampong Baro	12,50	74,50
Neuheun	16,00	71,00
Durung	11,00	76,00
Ladong	10,00	77,00
Ruyung	4,00	83,00
Paya Kameng	45,0	85,00
Beurandeh	1,00	86,00
Meunasah Kulam	1,00	88,00
Meunasah Keudee	0,50	86,50
Meunasah Mon	0,50	88,00
Ie Seu Um	8,00	93,00
Lamreh	2,00	89,00

Sumber/Source: BPS, Pendataan Potensi Desa (Podes) 2021/BPS-Statistics Indonesia, Village Potential Data Collecting 2021



BAB 2
PEMERINTAHAN
GOVERNMENT

PENJELASAN TEKNIS

1. Susunan Pemerintahan Kabupaten Aceh Besar periode 2017–2023 terdiri dari Bupati, Wakil Bupati, Dewan Perwakilan Rakyat Kabupaten Aceh Besar, Dinas/ Instansi di bawah Pemerintah Daerah, Camat, Mukim, Kepala Desa, dan Kepala Dusun.
2. Camat merupakan perangkat pemerintahan daerah yang bertanggung jawab kepada Bupati/Wali Kota dengan tugas untuk menjalankan koordinasi penyelenggaraan pemerintahan di wilayah kecamatan.
3. Kepala Desa adalah pemimpin tertinggi di wilayah desa, di mana dalam menjalankan tugasnya Kepala Desa dikoordinir oleh Camat. Kepala Desa dapat dijabat oleh siapa saja dengan memenuhi ketentuan tertentu. Ketentuan tersebut dapat berbeda antara satu desa dengan desa lain.
4. Pegawai Negeri Sipil adalah pegawai pemerintah yang telah diangkat dan diserahi tugas negara.

TECHNICAL NOTES

1. *The composition of the Aceh Besar Regency Government for the 2017-2023 period consists of the Regent, Deputy Regent, Aceh Besar Regency House of Representatives, Departments/Agencies under the Regional Government, District Heads, Mukim, Village Heads, and Hamlet Heads.*
2. *The District head is a regional government official who is responsible to the Regent/Mayor with the task of coordinating government administration in the District area.*
3. *The Village Head is the highest leader in the village area, where in carrying out his duties the Village Head is coordinated by the Head of District. The Village Head can be held by anyone who fulfills certain conditions. These conditions may differ from one village to another.*
4. *Civil Servants are government employees who have been appointed and assigned state duties.*

ULASAN

Di Kecamatan Masjid Raya terdapat 47 dusun yang tersebar di 13 desa administratif. Dalam 1 desa di Kecamatan Masjid Raya terdapat sekitar 2 sampai dengan 5 dusun yang dipimpin oleh kepala dusun (kadus). Jumlah ini masih belum ada perubahan dibandingkan tahun sebelumnya atau tidak terdapat dusun yang bergabung maupun mengalami pemekaran.

Sumber daya manusia yang bekerja di pemerintah daerah Kecamatan Masjid Raya (pegawai di kantor kecamatan dan kantor desa) yang berstatus sebagai Aparatur Sipil Negara (ASN) berjumlah 16 orang yang terdiri dari 15 orang pegawai laki-laki dan 1 orang pegawai perempuan.

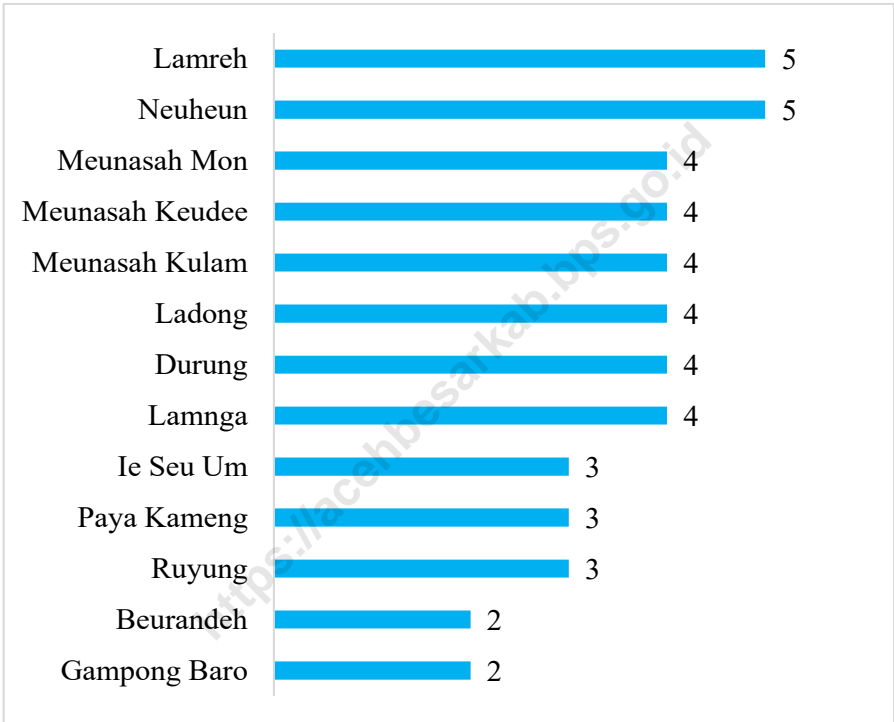
Berdasarkan pendidikan ASN tersebut, sebagian besar merupakan S1 Sederajat (9 orang) dan 7 lainnya tamat SMA Sederajat. Sementara itu, berdasarkan jenis kelamin, laki-laki masih mendominasi proporsi ASN yang bekerja dalam lingkup pemerintah daerah Kecamatan Masjid Raya (56,25 %).

DESCRIPTION

In Masjid Raya District there are 47 dusun spread across 13 administrative villages. In 1 village in Masjid Raya District there are around 2 to 5 hamlets led by hamlet heads (kadus). this number still has not changed compared to the previous year or there are no hamlets that have joined or experienced expansion.

There are 16 human resources working in the local government of Masjid Raya District (employees at the sub-district office and village office) with the status of State Civil Apparatus (ASN). Among the 16 people, consisting of 15 male employees and 1 female employees.

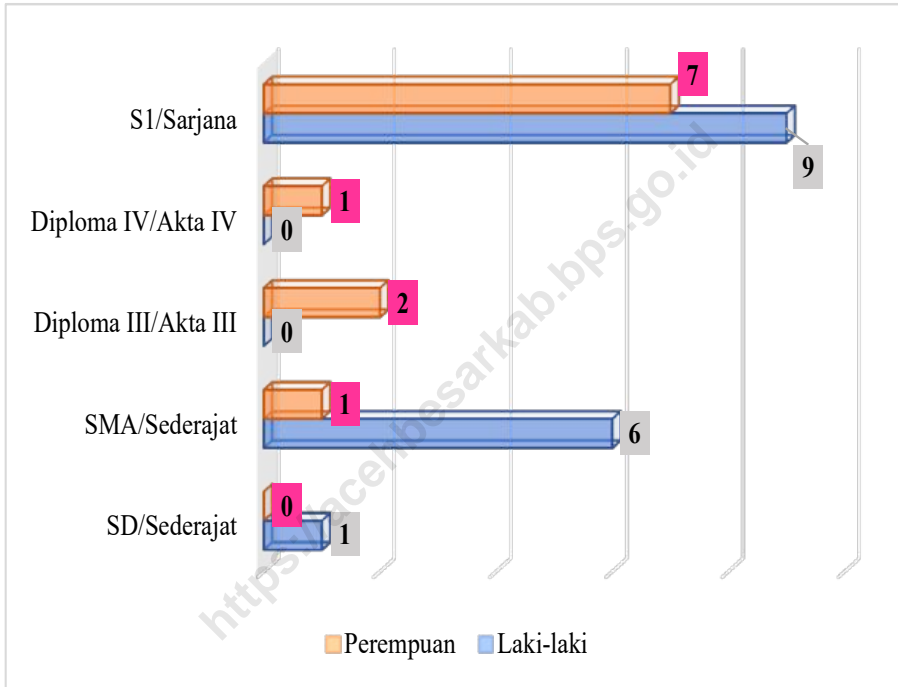
Based on the ASN education, most of them have a Bachelor's Degree or equivalent (9 people) and 7 others have completed high school or equivalent. Meanwhile, based on gender, men still dominated the proportion of ASN who work within the regional government of Masjid Raya District (56,25%).



Sumber/Source: Kantor Camat Mesjid Raya/ Mesjid Raya District Office

Gambar 2.1
Figures

Jumlah Dusun Menurut Desa/ Kelurahan di Kecamatan Mesjid Raya, 2023
Number of Geuchik and Dusun by Villages/ Kelurahan in Mesjid Raya Subdistrict, 2023



Sumber/Source : Badan Kepegawaian dan Pengembangan Sumber Daya Manusia Aceh Besar / Human Resources Development Board of Aceh Besar Regency

Gambar 2.2
Figures

Jumlah Pegawai Negeri Sipil Menurut Pemerintah Daerah dan Jenis Kelamin di Kecamatan Mesjid Raya, 2023
Number of Civil Servants by Local Government and Sex in Mesjid Raya District 2023

2.1 WILAYAH ADMINISTRATIF ADMINISTRATIVE AREA

Tabel 2.1.1 Jumlah Geuchik dan Dusun Menurut Desa/Kelurahan di Kecamatan Mesjid Raya, 2023
Table *Number of Geuchik and Dusun Tetangga by Villages¹/Kelurahan in Mesjid Raya District, 2023*

Desa/Kelurahan Village/Kelurahan	Jumlah Dusun Number of Dusun
(1)	(2)
Lamnga	4
Gampong Baro	2
Neuheun	5
Durung	4
Ladong	4
Ruyung	3
Paya Kameng	3
Beurandeh	2
Meunasah Kulam	4
Meunasah Keudee	4
Meunasah Mon	4
Ie Seu Um	3
Lamreh	5
Mesjid Raya	47

Sumber/Source: Kantor Camat Mesjid Raya/ Mesjid Raya District Office

2.2 SUMBER DAYA MANUSIA HUMAN RESOURCES

Tabel 2.2.1 Jumlah Pegawai Negeri Sipil Menurut Pemerintah Daerah dan Jenis Kelamin di Kecamatan Mesjid Raya, 2023
Table *Number of Civil Servants by Local Government and Sex in Mesjid Raya District 2023*

Pemerintah Daerah <i>Local Government</i>	Laki-Laki <i>Male</i>	Perempuan <i>Female</i>	Jumlah <i>Total</i>
(1)	(2)	(3)	(4)
Pemerintah Daerah Kecamatan Mesjid Raya <i>Mesjid Raya District Government</i>	15	1	16

Sumber/Source: Badan Kepegawaian dan Pengembangan Sumber Daya Manusia Aceh Besar / *Human Resources Development Board of Aceh Besar Regency*

Tabel 2.2.2 Jumlah Pegawai Negeri Sipil Pemerintah Daerah Kecamatan Mesjid Raya Menurut Tingkat Pendidikan dan Jenis Kelamin, 2023
Number of Civil Servants of Mesjid Raya District Government by Educational Level and Sex, 2023

Tingkat Pendidikan <i>Educational Level</i>	Laki-Laki <i>Male</i>	Perempuan <i>Female</i>	Jumlah <i>Total</i>
(1)	(2)	(3)	(4)
Sekolah Dasar (SD) <i>Primary School</i>	0	0	0
SMP/Sederajat <i>Junior High School</i>	0	0	0
SMA/Sederajat <i>Senior High School</i>	6	1	7
Diploma I/Akta I <i>Diploma I/Akta I</i>	0	0	0
Diploma II/Akta II <i>Diploma II/Akta II</i>	0	0	0
Diploma III/Akta III <i>Diploma III/Akta III</i>	0	0	0
Diploma IV/Akta IV <i>Diploma IV/Akta IV</i>	0	0	0
S1/Sarjana <i>Under Graduate/Bachelor</i>	9	0	9
S2/Pasca Sarjana <i>Graduate</i>	0	0	0
S3/Doktor/Ph.D <i>Post Graduate</i>	0	0	0
Jumlah/Total	15	1	16

Sumber/Source: Badan Kepegawaian dan Pengembangan Sumber Daya Manusia Aceh Besar / *Human Resources Development Board of Aceh Besar Regency*



BAB 3
PENDUDUK
POPULATION

<https://www.kab.go.id>

PENJELASAN TEKNIS

1. Sumber utama data kependudukan adalah sensus penduduk yang dilaksanakan setiap sepuluh tahun sekali. Sensus penduduk telah dilaksanakan sebanyak tujuh kali sejak Indonesia merdeka, yaitu tahun 1961, 1971, 1980, 1990, 2000, 2010, dan 2020. Di dalam sensus penduduk, pencacahan dilakukan terhadap seluruh penduduk yang berdomisili di wilayah teritorial Indonesia termasuk warga negara asing kecuali anggota korps diplomatik negara sahabat beserta keluarganya.
2. Penduduk Indonesia adalah semua orang yang berdomisili di wilayah teritorial Indonesia selama 6 bulan atau lebih dan atau mereka yang berdomisili kurang dari 6 bulan tetapi bertujuan menetap.
3. Laju pertumbuhan penduduk adalah angka yang menunjukkan persentase penambahan penduduk.
4. Kepadatan penduduk adalah rasio banyaknya penduduk per kilometer persegi.
5. Rasio jenis kelamin adalah perbandingan antara penduduk laki-laki dan penduduk

TECHNICAL NOTES

1. *The main source of population data is the population census, which is conducted every ten years. The population census has been conducted seven times since Indonesia's independence, namely in 1961, 1971, 1980, 1990, 2000, 2010 and 2020. In the population census, enumeration is carried out on all residents domiciled in the territory of Indonesia including foreign nationals except members of the diplomatic corps of friendly countries and their families.*
2. *Indonesian residents are all people who live in the territory of Indonesia for 6 months or more and or those who live less than 6 months but aim to settle down.*
3. *Population growth rate is a number that shows the percentage of population increase.*
4. *Population density is the ratio of population per square kilometer.*
5. *Sex ratio is the ratio of male to female population in a given area and time. It is usually expressed as*

6. perempuan pada suatu wilayah dan waktu tertentu. Biasanya dinyatakan dengan banyaknya penduduk laki-laki untuk 100 penduduk perempuan.
 7. Distribusi penduduk adalah pola persebaran penduduk di suatu wilayah, baik berdasarkan batas-batas geografis maupun berdasarkan batas-batas administrasi pemerintahan.
 8. Komposisi penduduk adalah pola persebaran penduduk menurut karakteristiknya, contoh: penduduk menurut kelompok umur, penduduk menurut jenis kelamin.
6. *the number of male residents to 100 female residents.*
 7. *Population distribution is the pattern of population distribution in an area, both based on geographical boundaries and based on government administrative boundaries.*
 8. *Population composition is the pattern of population distribution according to its characteristics, for example: population by age group, population by sex.*

<https://acehbesarkab.go.id>

ULASAN

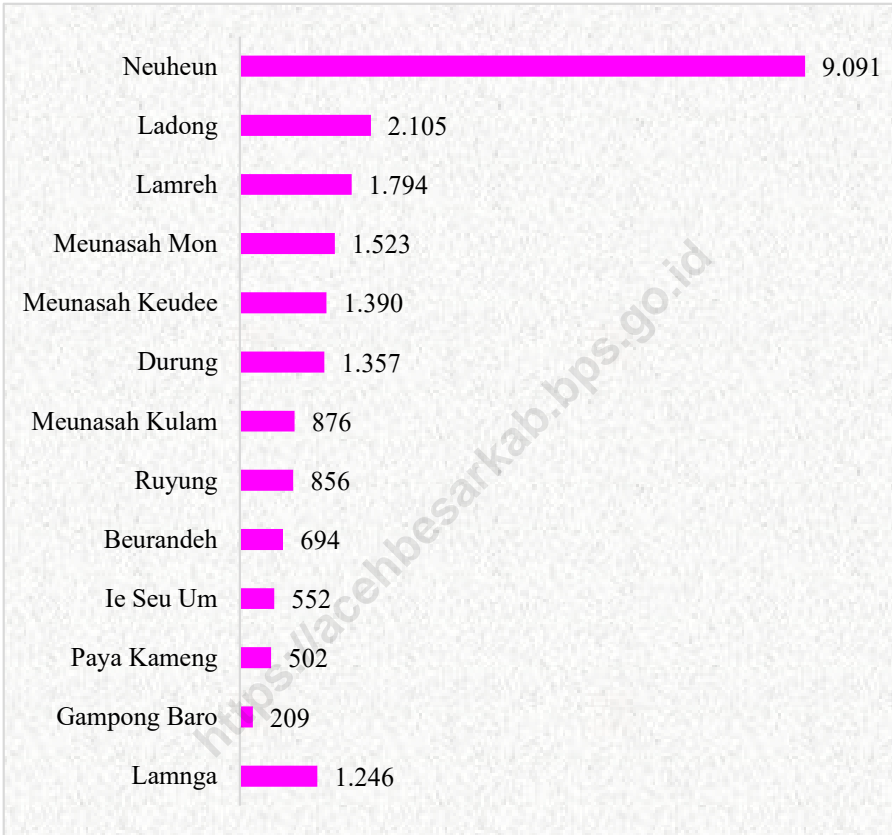
Terdapat 22.195 jiwa, penduduk yang berdomisili di Kecamatan Mesjid Raya. Berdasarkan jenis kelamin, terdapat 11.268 jiwa yang berjenis kelamin pria dan 10.927 jiwa yang berjenis kelamin perempuan. Berdasarkan fakta tersebut, angka seks ratio Kecamatan Mesjid Raya adalah sebesar 103. Gampong yang memiliki jumlah penduduk terbanyak berada di gampong Neuheun dengan jumlah 4.513 jiwa yang berjenis kelamin wanita dan 4.578 jiwa yang berjenis kelamin pria, sehingga memiliki seks ratio 101.

Berdasarkan data yang ada di Kecamatan Mesjid Raya Tahun 2023 memiliki kepadatan penduduk sebesar 171 jiwa per Km². Gampong Meunasah Keude memiliki kepadatan penduduk tertinggi sebesar 2.356 Jiwa/Km². Sementara itu, Gampong le seu Um memiliki kepadatan penduduk terendah di Kecamatan Mesjid Raya, yaitu sebesar 24 Jiwa/Km².

DESCRIPTION

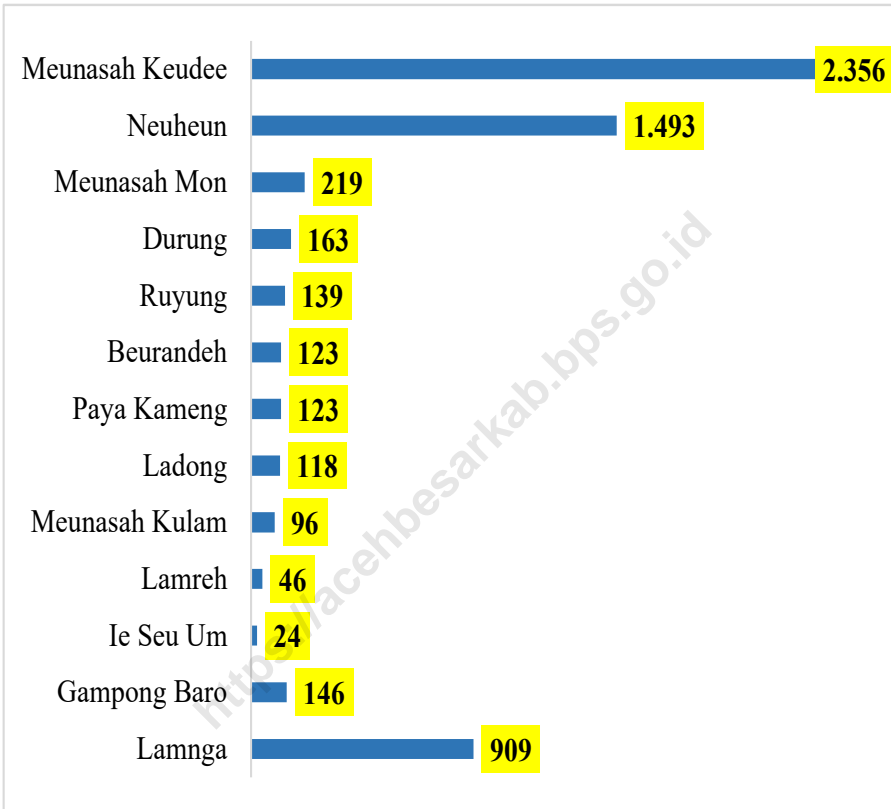
There are 22.195 people, residents who live in Mesjid Raya District. Based on gender, there were 11.268 people who were male and 10.927 people who were female. Based on these facts, the sex ratio figure for Mesjid Raya District is 103. The gampong with the largest population is in the Lhang with 4.513 people who are female and 4.578 people who are male, so it has a sex ratio of 101.

Based on existing data, Mesjid Raya District will have a population density of 171 people per Km² in 2023. Gampong Meunasah Keude has the highest population density of 2.356 people/Km². Meanwhile, Gampong le Seum has the lowest population density in Mesjid Raya District, which is 24 people/km².



Sumber/Source : Dinas Kependudukan dan Pencatatan Sipil Kabupaten Aceh Besar/ *Population and Civil Registration Office of Aceh Besar Regency*

Gambar 3.1 Jumlah Penduduk di Kecamatan Mesjid Raya, 2023
Figures *Total Population in Mesjid Raya District, 2023*



Sumber/Source : Dinas Kependudukan dan Pencatatan Sipil Kabupaten Aceh Besar/ *Population and Civil Registration Office of Aceh Besar Regency*

Gambar 3.2
Figures

Kepadatan Penduduk di Kecamatan Mesjid Raya, 2023
Population Density in Mesjid Raya District, 2023

Tabel 3.1 Penduduk, Distribusi Persentase Penduduk, Kepadatan Penduduk, Rasio Jenis Kelamin Penduduk Menurut Desa/Kelurahan di Kecamatan Mesjid Raya, 2023
Population, Percentage Distribution of Population, Population Density, and Population Sex Ratio by Villages/Kelurahan in Mesjid Raya District, 2023

Desa/Kelurahan <i>Village/Kelurahan</i>	Penduduk/Population		
	Laki-Laki/Male	Perempuan/Female	Jumlah/Total
(1)	(2)	(3)	(4)
Lamnga	630	616	1.246
Gampong Baro	117	92	209
Neuheun	4.578	4.513	9.091
Durung	672	685	1.357
Ladong	1.086	1.019	2.105
Ruyung	430	426	856
Paya Kameng	255	247	502
Beurandeh	363	331	694
Meunasah Kulam	431	445	876
Meunasah Keudee	714	676	1.390
Meunasah Mon	778	745	1.523
Ie Seu Um	291	261	552
Lamreh	923	871	1.794
Mesjid Raya	11.268	10.927	22.195

Lanjutan Tabel/*Continued Table 3.1*

Desa/Kelurahan <i>Village/Kelurahan</i>	Persentase Penduduk <i>Percentage of Total Population</i>	Kepadatan Penduduk (per km ²) <i>Population Density per sq.km</i>	Rasio Jenis Kelamin Penduduk <i>Population Sex Ratio</i>
(1)	(5)	(6)	(7)
Lamnga	5,61	909	102
Gampong Baro	0,94	146	127
Neuheun	40,96	1.493	101
Durung	6,11	163	98
Ladong	9,48	118	107
Ruyung	3,86	139	101
Paya Kameng	2,26	123	103
Beurandeh	3,13	123	110
Meunasah Kulam	3,95	96	97
Meunasah Keudee	6,26	2.356	106
Meunasah Mon	6,86	219	104
Ie Seu Um	2,49	24	111
Lamreh	8,08	46	106
Mesjid Raya	100	171	103

Sumber/*Source*: Dinas Kependudukan dan Pencatatan Sipil Kabupaten Aceh Besar/ *Population and Civil Registration Office of Aceh Besar Regency*

Tabel 3.2 Jumlah Penduduk Menurut Kelompok Umur dan Jenis Kelamin di Kecamatan Mesjid Raya, 2023
Table Population by Age Groups and Sex in Mesjid Raya District, 2023

Kelompok Umur Age Groups	Jenis Kelamin/Sex		
	Laki-Laki Male	Perempuan Female	Jumlah Total
(1)	(2)	(3)	(4)
0-4	912	858	1.770
5-9	1.165	1.082	2.247
10-14	1.177	1.111	2.288
15-19	962	915	1.877
20-24	956	911	1.867
25-29	931	829	1.760
30-34	844	870	1.714
35-39	911	930	1.841
40-44	883	902	1.785
45-49	730	740	1.470
50-54	630	585	1.215
55-59	459	422	881
60-64	309	284	593
65-69	165	197	362
70-74	121	120	241
75+	113	171	284
Mesjid Raya	11.268	10.927	22.195

Sumber/Source: Dinas Kependudukan dan Pencatatan Sipil Kabupaten Aceh Besar/ Population and Civil Registration Office of Aceh Besar Regency



BAB 4

SOSIAL DAN KESEJAHTERAAN RAKYAT *SOCIAL AND WELFARE*

PENJELASAN TEKNIS

1. Jalur Pendidikan di Indonesia terdiri atas 1) pendidikan formal, 2) pendidikan nonformal, dan 3) pendidikan informal yang ketiganya dapat saling melengkapi dan memperkaya (Undang-Undang No. 20 Tahun 2013 tentang Sistem Pendidikan Nasional).
2. Jenjang Pendidikan Formal terdiri atas pendidikan dasar, pendidikan menengah, dan pendidikan tinggi. Jenis pendidikan yang diajarkan mencakup pendidikan umum, kejuruan, akademik, profesi, vokasi, keagamaan, dan khusus.
 - a. Pendidikan Dasar berbentuk Sekolah Dasar (SD) dan Madrasah Ibtidaiyah (MI) atau bentuk lain yang sederajat serta Sekolah Menengah Pertama (SMP) dan Madrasah Tsanawiyah (MTs), atau bentuk lain yang sederajat.
 - b. Pendidikan Menengah berbentuk Sekolah Menengah Atas (SMA), Madrasah Aliyah (MA), Sekolah Menengah Kejuruan (SMK), dan Madrasah Aliyah Kejuruan (MAK), atau bentuk lain yang sederajat.
 - c. Pendidikan Tinggi merupakan jenjang pendidikan setelah pendidikan menengah

TECHNICAL NOTES

1. *Education pathways in Indonesia consist of 1) formal education, 2) non-formal education, and 3) informal education, all of which can complement and enrich each other (Law No. 20 of 2013 on the National Education System).*
2. *Formal education consists of primary education, secondary education and higher education. Types of education include general, vocational, academic, professional, vocational, religious and special education.*
 - a. *Basic education takes the form of primary schools (SD) and madrasah ibtidaiyah (MI) or other equivalent forms as well as junior high schools (SMP) and madrasah tsanawiyah (MTs), or other equivalent forms.*
 - b. *Secondary education is in the form of Senior High Schools (SMA), Madrasah Aliyah (MA), Vocational High Schools (SMK), and Madrasah Aliyah Kejuruan (MAK), or other equivalent forms.*
 - c. *Higher Education is the level of education after secondary education which includes diploma, bachelor, master, specialist, and*

yang mencakup program pendidikan diploma, sarjana, magister, spesialis, dan doktor yang diselenggarakan oleh perguruan tinggi. Perguruan tinggi dapat berbentuk akademi, politeknik, sekolah tinggi, institut, atau universitas.

doctoral education programs organized by universities. Higher education can take the form of an academy, polytechnic, high school, institute, or university.

3. Puskesmas (Pusat Kesehatan Masyarakat) adalah unit pelaksana teknis dinas kesehatan kabupaten/kota yang mempunyai fungsi utama sebagai penyelenggara pelayanan kesehatan tingkat pertama. Wilayah kerja puskesmas maksimal adalah satu kecamatan dan untuk dapat menjangkau wilayah kerjanya, puskesmas mempunyai jaringan pelayanan yang meliputi unit Puskesmas Pembantu (Pustu), unit Puskesmas Keliling (Puskel), dan unit bidan desa/komunitas (Peraturan Menteri Kesehatan RI No. 75 Tahun 2014 Tentang Pusat Kesehatan Masyarakat).
4. Bencana Alam adalah peristiwa atau serangkaian peristiwa yang mengancam dan mengganggu kehidupan masyarakat yang disebabkan oleh faktor alam antara lain berupa gempa bumi, tsunami, gunung meletus, banjir, kekeringan, angin topan, dan tanah longsor sehingga mengakibatkan kerugian materi maupun non-materi.

3. *Puskesmas (Community Health Center) is a technical implementation unit of the district/city health office that has the main function as a first-level health service provider. The maximum working area of the puskesmas is one sub-district and to be able to reach its working area, the puskesmas has a service network that includes the Puskesmas Pembantu (Pustu) unit, the Mobile Puskesmas (Puskel) unit, and the village/community midwife unit (Regulation of the Minister of Health of the Republic of Indonesia No. 75 of 2014 concerning Community Health Centers).*
4. *Natural Disasters are events or a series of events that threaten and disrupt people's lives caused by natural factors, including earthquakes, tsunamis, volcanic eruptions, floods, droughts, hurricanes, and landslides, resulting in material and non-material losses.*

ULASAN


Berdasarkan jenjang Pendidikan di sekolah umum negeri dan swasta yang terdapat di Kecamatan Mesjid Raya Tahun 2023 sebanyak 13 gedung sekolah SD/MI sederajat, 5 gedung sekolah SMP/MTs sederajat, 2 gedung sekolah SMK sederajat, 1 gedung sekolah SMA/MA sederajat dan 1 akademi/ perguruan tinggi. Semetara itu, gedung untuk TK/ RA sederajat adalah 12 gedung sekolah. Jumlah Gedung sekolah tahun ajaran 2023/2024 tidak mengalami peningkatan maupun penurunan dibandingkan tahun ajaran sebelumnya.

Jika melihat jumlah guru dan murid berdasarkan tingkat pendidikan, rasio jumlah murid terhadap guru sudah memenuhi standar ideal berdasarkan PP No.74 Tahun 2008 Pasal 17. Untuk TK, RA, MI, MTs, MA, dan SMK rasio idealnya 1:15 (1 guru untuk 15 Murid). Sementara itu, untuk SD, SMP, dan SMA rasio idealnya 1:20 (1 guru untuk 20 murid).

DESCRIPTION


Based on the level of education in public and private public schools in the Mesjid Raya District, in 2023 there will be 13 elementary school buildings for the same level, 5 buildings for junior high school for the same level, 2 buildings for vocational school, 1 building for high school for the same level and 1 for academy. Meanwhile, buildings for Kindergarten and its equivalent are 12 school buildings. The number of school buildings for the 2023/2024 academic year has neither increased nor decreased compared to the previous school year.

If you look at the number of teachers and students based on education level, the ratio of the number of students to teachers meets the ideal standard based on PP No. 74 of 2008 Article 17. For TK, RA, MI, MTs, MA, and SMK the ideal ratio is 1:15 (1 teacher for 15 students). Meanwhile, for SD, SMP and SMA, the ideal ratio is 1:20 (1 teacher for 20 students).



Catatan/Note: ³Seluruh Raudatul Athfal (RA) berstatus swasta/All Raudatul Athfal (RA) are private
 Sumber/Source: ¹ Kementerian Pendidikan, Kebudayaan, Riset, dan Teknologi, Sistem Data Pokok Pendidikan, data semester genap/
 Ministry of Education, Culture, Research, and Technology, Basic Education Data System, even semester report data
² Kementerian Agama, EMIS, data semester genap/Ministry of Religious Affairs, EMIS, genap semester report data

Gambar 4.1
Figures **Rasio Murid terhadap Guru Berdasarkan Tingkat Pendidikan di Kecamatan Mesjid Raya, 2023/2024**
Student to Teacher Ratio by Education Level in Mesjid Raya District, 2023/2024



Catatan/Note: ³Seluruh Raudatul Athfal (RA) berstatus swasta/All Raudatul Athfal (RA) are private

Sumber/Source: ¹ Kementerian Pendidikan, Kebudayaan, Riset, dan Teknologi, Sistem Data Pokok Pendidikan, data semester genap/
Ministry of Education, Culture, Research, and Technology, Basic Education Data System, even semester report data

² Kementerian Agama, EMIS, data semester genap/Ministry of Religious Affairs, EMIS, genap semester report data

Gambar 4.2
Figures

Jumlah Sekolah Berdasarkan Tingkat Pendidikan di Kecamatan Mesjid Raya, 2023/2024
Number of Schools by Educational Level in Mesjid Raya District, 2023/2024

4.1 PENDIDIKAN EDUCATION

Tabel 4.1.1 Banyaknya Desa¹/Kelurahan yang Memiliki Fasilitas Sekolah Menurut Tingkat Pendidikan di Kecamatan Mesjid Raya, 2021–2023
Number of Villages¹/Kelurahan Having Educational Facilities by Educational Level in di Mesjid Raya District, 2021–2023

Tingkat Pendidikan Educational Level	2021 ²	2022 ³	2023 ³
(1)	(2)	(3)	(4)
Sekolah Dasar (SD) <i>Primary School</i>	11	11	11
Madrasah Ibtidaiyah (MI) <i>Madrasah Ibtidaiyah</i>	2	2	2
Sekolah Menengah Pertama (SMP) <i>Junior High School</i>	4	4	4
Madrasah Tsanawiyah (MTs) <i>Madrasah Tsanawiyah (MTs)</i>	1	1	1
Sekolah Menengah Atas (SMA) <i>Senior High School</i>	1	1	1
Sekolah Menengah Kejuruan (SMK) <i>Vocational High School</i>	2	2	2
Madrasah Aliyah (MA) <i>Madrasah Aliyah</i>	0	0	0
Akademi/Perguruan Tinggi <i>Academy/University</i>	1	1	1

Catatan/Note: ¹Desa pada tabel ini termasuk Unit Permukiman Transmigrasi (UPT) yang masih dibina oleh kementerian terkait/
Villages in this table include Transmigration Settlement Unit which is still fostered by the relevant ministries.

Sumber/Source: ²Badan Pusat Statistik, Pendataan Potensi Desa (Podes)/BPS-Statistics Indonesia, Village Potential Data Collecting

³Kementerian Pendidikan, Kebudayaan, Riset, dan Teknologi, data semester ganjil/Ministry of Education, Culture, Research, and Technology, odd semester report data

Tabel 4.1.2
Table

Jumlah Sekolah Menurut Tingkat Pendidikan di Kecamatan Masjid Raya, 2022/2023 dan 2023/2024
Number of Schools by Educational Level in Masjid Raya District, 2022/2023 and 2023/2024

Tingkat Pendidikan Educational Level	Negeri/Public		Swasta/Private		Jumlah/Total	
	2022/2023	2023/2024	2022/2023	2023/2024	2022/2023	2023/2024
(1)	(2)	(3)	(4)	(5)	(6)	(7)
Taman Kanak-Kanak (TK) ¹ /Kindergarten ¹	0	0	11	11	11	11
Raudatul Athfal (RA) ² Raudatul Athfal (RA) ²	0	0	2	1	2	1
Sekolah Dasar (SD) ¹ Elementary Schools ¹	10	11	1	0	11	11
Madrasah Ibtidaiyah (MI) ² /Madrasah Ibtidaiyah (MI) ²	2	2	0	0	2	2
Sekolah Menengah Pertama (SMP) ¹ /Junior High Schools ¹	3	3	1	1	4	4
Madrasah Tsanawiyah (MTs) ² /Madrasah Tsanawiyah (MTs) ²	0	0	1	1	1	1
Sekolah Menengah Atas (SMA) ¹ /Senior High Schools ¹	1	1	0	0	1	1
Sekolah Menengah Kejuruan (SMK) ¹ Vocational High Schools ¹	2	2	0	0	2	2
Madrasah Aliyah (MA) ² Madrasah Aliyah (MA) ²	0	0	0	0	0	0

Catatan/Note: ³ Seluruh Raudatul Athfal (RA) berstatus swasta/All Raudatul Athfal (RA) are private

Sumber/Source: ¹ Kementerian Pendidikan, Kebudayaan, Riset, dan Teknologi, Sistem Data Pokok Pendidikan, data semester genap/Ministry of Education, Culture, Research, and Technology; Basic Education Data System, even semester report data

² Kementerian Agama, EMIS, data semester genap/Ministry of Religious Affairs, EMIS, genap semester report data

Tabel 4.1.3 Jumlah Guru Menurut Tingkat Pendidikan di Kecamatan Mesjid Raya, 2022/2023 dan 2023/2024
Table Number of Teachers by Educational Level in Mesjid Raya District, 2022/2023 and 2023/2024

Tingkat Pendidikan Educational Level	Negeri/Public		Swasta/Private		Jumlah/Total	
	2022/2023	2023/2024	2022/2023	2023/2024	2022/2023	2023/2024
(1)	(2)	(3)	(4)	(5)	(6)	(7)
Taman Kanak-Kanak (TK) ¹ /Kindergarten ¹	0	0	43	33	43	33
Raudatul Athfal (RA) ² Raudatul Athfal (RA) ²	0	0	6	6	6	6
Sekolah Dasar (SD) ¹ Elementary Schools ¹	136	154	18	0	154	154
Madrasah Ibtidaiyah (MI) ² /Madrasah Ibtidaiyah (MI) ²	45	49	0	0	45	49
Sekolah Menengah Pertama (SMP) ¹ /Junior High Schools ¹	74	76	12	12	86	88
Madrasah Tsanawiyah (MTs) ² /Madrasah Tsanawiyah (MTs) ²	0	0	17	18	17	18
Sekolah Menengah Atas (SMA) ¹ /Senior High Schools ¹	29	30	0	0	29	30
Sekolah Menengah Kejuruan (SMK) ¹ Vocational High Schools ¹	81	81	0	0	81	81
Madrasah Aliyah (MA) ² Madrasah Aliyah (MA) ²	0	0	0	0	0	0

Catatan/Note: ³ Jumlah guru termasuk kepala sekolah dan guru/The total of teachers including headmaster and teacher.

Sumber/Source: ¹ Kementerian Pendidikan, Kebudayaan, Riset, dan Teknologi, Sistem Data Pokok Pendidikan, data semester genap/ Ministry of Education, Culture, Research, and Technology, Basic Education Data System, even semester report data

² Kementerian Agama, EMIS, data semester genap/Ministry of Religious Affairs, EMIS, even semester report data

Tabel
Table 4.1.4

**Jumlah Murid Menurut Tingkat Pendidikan di Kecamatan
Mesjid Raya, 2022/2023 dan 2023/2024**
**Number of Pupils by Educational Level in Mesjid Raya District,
2022/2023 and 2023/2024**

Tingkat Pendidikan Educational Level	Negeri/Public		Swasta/Private		Jumlah/Total	
	2022/2023	2023/2024	2022/2023	2023/2024	2022/2023	2023/2024
(1)	(2)	(3)	(4)	(5)	(6)	(7)
Taman Kanak-Kanak (TK) ¹ /Kindergarten ¹	0	0	408	369	408	369
Raudatul Athfal (RA) ² Raudatul Athfal (RA) ²	0	0	51	54	51	54
Sekolah Dasar (SD) ¹ Elementary Schools ¹	1.882	2.101	251	0	2.133	2.101
Madrasah Ibtidaiyah (MI) ² /Madrasah Ibtidaiyah (MI) ²	479	487	0	0	479	487
Sekolah Menengah Pertama (SMP) ¹ /Junior High Schools ¹	693	708	220	221	913	929
Madrasah Tsanawiyah (MTs) ² /Madrasah Tsanawiyah (MTs) ²	0	0	116	97	116	97
Sekolah Menengah Atas (SMA) ¹ /Senior High Schools ¹	293	303	0	0	293	303
Sekolah Menengah Kejuruan (SMK) ¹ Vocational High Schools ¹	444	507	0	0	444	507
Madrasah Aliyah (MA) ² Madrasah Aliyah (MA) ²	0	0	0	0	0	0

Sumber/Source: ¹ Kementerian Pendidikan, Kebudayaan, Riset, dan Teknologi, Sistem Data Pokok Pendidikan, data semester genap/
Ministry of Education, Culture, Research, and Technology, Basic Education Data System, even semester report data

² Kementerian Agama, EMIS, data semester genap/Ministry of Religious Affairs, EMIS, even semester report data

4.2 KESEHATAN HEALTH

Tabel 4.2.1 Banyaknya Desa¹/Kelurahan yang Memiliki Sarana Kesehatan Menurut Jenis Sarana Kesehatan di Kecamatan Mesjid Raya, 2021–2023
Number of Villages¹/Kelurahan Health Facilities by Type of Health Facilities in Mesjid Raya District, 2021–2023

Jenis Sarana Kesehatan Type of Health Facilities	2021 ²	2022 ³	2023 ³
(1)	(2)	(3)	(4)
Rumah Sakit Hospital	0	0	0
Rumah Sakit Bersalin Maternity Hospital	0	0	0
Poliklinik/Balai Pengobatan Polyclinic	0	0	0
Puskesmas Rawat Inap Public Health Center with Inpatient Care	1	1	0
Puskesmas Tanpa Rawat Inap Public Health Center without Inpatient Care	0	0	1
Apotek Pharmacy	0	0	0

Catatan/Note: ¹ Desa pada tabel ini termasuk Unit Permukiman Transmigrasi (UPT) yang masih dibina oleh kementerian terkait/
Villages in this table include Transmigration Settlement Unit which is still fostered by the relevant ministries.

Sumber/Source: ² Badan Pusat Statistik, Pendataan Potensi Desa (Podes)/BPS-Statistics Indonesia, Village Potential Data Collecting

³ Kantor Camat Mesjid Raya/ Mesjid Raya District Office

Tabel
Table 4.2.2

Banyaknya Warga Penderita Kekurangan Gizi Menurut Desa/Kelurahan di Kecamatan Mesjid Raya, 2021
Number of People with Malnutrition by Villages/Kelurahan in Mesjid Raya District, 2021

Desa/Kelurahan Village/Kelurahan	2021
(1)	(2)
Lamnga	0
Gampong Baro	0
Neuheun	0
Durung	0
Ladong	0
Ruyung	0
Paya Kameng	0
Beurandeh	0
Meunasah Kulam	0
Meunasah Keudee	0
Meunasah Mon	0
Ie Seu Um	0
Lamreh	0
Mesjid Raya	0

Catatan/Note: Tahun 2022 tidak dilakukan Pendataan PODES

Sumber/Source: BPS, Pendataan Potensi Desa (Podes) 2021/BPS-Statistics Indonesia, Village Potential Data Collecting 2021

4.3 PERUMAHAN DAN LINGKUNGAN HOUSING AND ENVIRONMENT

Tabel 4.3.1 Banyaknya Desa¹/Kelurahan Menurut Sumber Air Minum Sebagian Besar Keluarga di Kecamatan Mesjid Raya, 2019–2021
Number of Villages¹/Kelurahan by Drinking Water Source of Majority Family in Mesjid Raya District, 2019–2021

Sumber Air Minum Source of Drinking Water	2019	2020	2021
(1)	(2)	(3)	(4)
Air Kemasan Bermerk/ <i>Branded Bottled Water</i>	0	0	0
Air Isi Ulang/ <i>Refil Water</i>	7	7	11
Leding Dengan Meteran/ <i>Metered Piped Water</i>	0	0	2
Leding Tanpa Meteran/ <i>Non Metered Piped Water</i>	0	0	0
Sumur Bor atau Pompa/ <i>Artesian Well or Pumped Water</i>	0	0	0
Sumur/ <i>Well</i>	7	7	0
Mata Air/ <i>Spring</i>	0	0	0
Sungai/Danau/Kolam/ Waduk/Situ/ Embung/Bendungan/ <i>River/Lake/Pond/ Reservoir/Dam</i>	0	0	0
Air Hujan/ <i>Rainwater</i>	0	0	0
Lainnya/ <i>Others</i>	0	0	0

Catatan/*Note*: Tahun 2022 tidak dilakukan Pendataan PODES

Sumber/*Source*: BPS, Pendataan Potensi Desa (Podes) 2019–2021/*BPS-Statistics Indonesia, Village Potential Data Collecting 2019–2021*

Tabel 4.3.2
Table

Banyaknya Keluarga Menurut Desa/Kelurahan dan Jenis Pengguna Listrik di Kecamatan Mesjid Raya, 2021
Number of Family by Villages/Kelurahan and Type of Electricity Consumer in Mesjid Raya District, 2021

Desa/Kelurahan <i>Village/Kelurahan</i>	Pengguna Listrik <i>Electricity Consumer</i>			Bukan Pengguna Listrik <i>Not Electricity Consumer</i>
	PLN <i>State Electricity Company</i>	Non PLN <i>Non-State Electricity Company</i>	Jumlah <i>Total</i>	
(1)	(2)	(3)	(4)	(5)
Lamnga	339	0	339	0
Gampong Baro	60	0	60	0
Neuheun	2450	0	2450	0
Durung	342	0	342	0
Ladong	615	0	615	0
Ruyung	217	0	217	0
Paya Kameng	140	0	140	0
Beurandeh	173	0	173	0
Meunasah Kulam	248	0	248	0
Meunasah Keudee	415	0	415	0
Meunasah Mon	410	0	410	0
Ie Seu Um	145	0	145	0
Lamreh	470	0	470	0
Mesjid Raya	6.024	0	6.024	0

Catatan/Note: Tahun 2022 tidak dilakukan Pendataan PODES

Sumber/Source: BPS, Pendataan Potensi Desa (Podes) 2021/BPS-Statistics Indonesia, Village Potential Data Collecting 2021

Tabel 4.3.3 Banyaknya Desa/Kelurahan Menurut Sumber Penerangan Jalan Utama Desa/Kelurahan di Kecamatan Mesjid Raya, 2019–2021
Number of Villages/Kelurahan by Source of Villages/Kelurahan's Main Street Illumination in Mesjid Raya District, 2019–2021

Sumber Penerangan Jalan Utama Source of Main Street Illumination	2019	2020	2021
(1)	(2)	(3)	(4)
Listrik Pemerintah/ <i>State Electricity</i>	13	13	13
Listrik Non Pemerintah/ <i>Non-State Electricity</i>	0	0	0
Non Listrik/ <i>Non-Electric</i>	0	0	0

Catatan/*Note*: Tahun 2022 tidak dilakukan Pendataan PODES

Sumber/*Source*: BPS, Pendataan Potensi Desa (Podes) 2019–2021/*BPS-Statistics Indonesia, Village Potential Data Collecting 2019–2021*

Tabel 4.3.4
Table

Banyaknya Desa/Kelurahan Menurut Penggunaan Fasilitas Tempat Buang Air Besar Sebagian Besar Keluarga di Kecamatan Mesjid Raya, 2019–2021
Number of Villages/Kelurahan by Toilet Facility Used by Majority Family in Mesjid Raya District, 2019–2021

Fasilitas Tempat Buang Air Besar <i>Toilet Facility</i>	2019	2020	2021
(1)	(2)	(3)	(4)
Jamban/Toilet	13	13	13
Sendiri/Private	13	13	13
Bersama/Shared	0	0	0
Umum/Public	0	0	0
Bukan Jamban/Non-Toilet	0	0	0
Jumlah/Total	13	13	13

Catatan/Note: Tahun 2022 tidak dilakukan Pendataan PODES

Sumber/Source: BPS, Pendataan Potensi Desa (Podes) 2019–2021/BPS-Statistics Indonesia, Village Potential Data Collecting 2019–2021

Tabel 4.3.5 Banyaknya Desa/Kelurahan Menurut Jenis Bahan Bakar untuk Memasak yang Digunakan Sebagian Besar Keluarga di Kecamatan Mesjid Raya, 2021
Number of Villages/Kelurahan by Type of Cooking Fuel Used by Majority Family in Mesjid Raya District, 2021

Jenis Bahan Bakar untuk Memasak <i>Type of Cooking Fuel</i>	2021
(1)	(2)
Listrik/ <i>Electric</i>	0
Elpiji 5,5 kg/ <i>Blue Gas 5.5 kg-LPG</i>	0
Elpiji 12 kg/ <i>12 kg-LPG</i>	0
Elpiji 3 kg/ <i>3 kg-LPG</i>	13
Gas Kota/ <i>City Gas</i>	0
Biogas/ <i>Biogas</i>	0
Minyak Tanah/ <i>Kerosene</i>	0
Briket/ <i>Briquettes</i>	0
Arang/ <i>Charcoal</i>	0
Kayu Bakar/ <i>Firewood</i>	0
Lainnya/ <i>Others</i>	0

Catatan/Note: Tahun 2022 tidak dilakukan Pendataan PODES

Sumber/Source: BPS, Pendataan Potensi Desa (Podes) 2021/BPS-Statistics Indonesia, Village Potential Data Collecting 2021

4.4 AGAMA DAN SOSIAL LAINNYA RELIGION AND OTHER SOCIAL AFFAIRS

Tabel 4.4.1 Jumlah Tempat Peribadatan Menurut Desa/Kelurahan di Kecamatan Masjid Raya, 2021
Table *Number of Worship Places by Villages/Kelurahan in Masjid Raya District, 2021*

Desa/Kelurahan Village/Kelurahan	Masjid Mosque	Mushola Pray Room	Gereja Protestan Protestant Church	Gereja Katholik Catholic Church	Pura Temple	Vihara
(1)	(2)	(3)	(4)	(5)	(6)	(7)
Lamnga	1	0	0	0	0	0
Gampong Baro	0	1	0	0	0	0
Neuheun	3	4	0	0	0	0
Durung	1	0	0	0	0	0
Ladong	1	2	0	0	0	0
Ruyung	1	0	0	0	0	0
Paya Kameng	0	1	0	0	0	0
Beurandeh	0	1	0	0	0	0
Meunasah Kulam	0	1	0	0	0	0
Meunasah Keudee	1	1	0	0	0	0
Meunasah Mon	0	1	0	0	0	0
Ie Seu Um	1	0	0	0	0	0
Lamreh	2	1	0	0	0	0
Mesjid Raya	11	13	0	0	0	0

Catatan/Note: Tahun 2022 tidak dilakukan Pendataan PODES

Sumber/Source: BPS, Pendataan Potensi Desa (Podes) 2021/BPS-Statistics Indonesia, Village Potential Data Collecting 2021

Tabel 4.4.2
Table

Banyaknya Desa/Kelurahan yang Memiliki Kelompok Kegiatan Olahraga Menurut Jenis Olahraga dan Ketersediaan Fasilitas/Lapangan Olahraga di Kecamatan Mesjid Raya, 2023

Number of Villages/Kelurahan Having Sport Activities Groups by Type of Sport and Availability of Sport Facilities/Fields in Mesjid Raya District, 2023

Jenis Olahraga <i>Type of Sport</i>	Kondisi Fasilitas/Lapangan Olahraga <i>Condition of Sport Facilities/Fields</i>			Tidak Ada Fasilitas/ Lapangan Olahraga <i>No Sport Facilities/ Fields</i>
	Baik	Rusak Sedang	Rusak Parah	
(1)	(2)	(3)	(4)	(5)
Sepak Bola/ <i>Soccer</i>	N.A	N.A	N.A	N.A
Bola Voli/ <i>Volley Ball</i>	N.A	N.A	N.A	N.A
Bulu Tangkis/ <i>Badminton</i>	N.A	N.A	N.A	N.A
Bola Basket/ <i>Basket Ball</i>	N.A	N.A	N.A	N.A
Tenis Lapangan/ <i>Court Tennis</i>	N.A	N.A	N.A	N.A
Tenis Meja/ <i>Table Tennis</i>	N.A	N.A	N.A	N.A
Futsal/ <i>Futsal</i>	N.A	N.A	N.A	N.A
Renang/ <i>Swimming</i>	N.A	N.A	N.A	N.A
Bela Diri/ <i>Martial Arts</i>	N.A	N.A	N.A	N.A
Bilyard/ <i>Billiards</i>	N.A	N.A	N.A	N.A
Fitnes, Aerobik, dll/ <i>Fitness, Aerobics, etc</i>	N.A	N.A	N.A	N.A
Lainnya/ <i>Others</i>	N.A	N.A	N.A	N.A

Catatan/Note: Data Tidak Tersedia/*Data Not Available*

Sumber/Source: BPS, Pendataan Potensi Desa (Podes) 2021/BPS-Statistics Indonesia, *Village Potential Data Collecting 2021*



BAB 5
PERTANIAN
AGRICULTURE

<https://www.kemendagri.go.id>

PENJELASAN TEKNIS

1. Tanaman sayuran semusim adalah tanaman sumber vitamin, garam mineral dan lain-lain yang dikonsumsi dari bagian tanaman yang berupa daun, bunga, buah, dan umbinya, yang berumur kurang dari satu tahun.
2. Tanaman buah-buahan semusim adalah tanaman sumber vitamin, garam mineral, dan lain-lain yang dikonsumsi dari bagian tanaman yang berupa buah, berumur kurang dari satu tahun, tidak berbentuk pohon/rumpun tetapi menjalar dan berbatang lunak.
3. Tanaman buah-buahan tahunan adalah tanaman sumber vitamin, garam mineral, dan lain-lain yang dikonsumsi dari bagian tanaman yang berupa buah dan merupakan tanaman tahunan.
4. Tanaman sayuran tahunan adalah tanaman sumber vitamin, garam mineral, dan lain-lain yang dikonsumsi dari bagian tanaman yang berupa daun dan atau buah yang berumur lebih dari satu tahun.
5. Tanaman biofarmaka adalah tanaman yang bermanfaat untuk obat-obatan, kosmetik, dan kesehatan yang dikonsumsi atau digunakan dari bagian-bagian tanaman seperti daun, batang, buah, umbi (rimpang) ataupun akar.

TECHNICAL NOTES

1. *Annual vegetable crops are plants that are sources of vitamins, mineral salts and others that are consumed from plant parts in the form of leaves, flowers, fruits, and tubers, which are less than one year old.*
2. *Seasonal fruit crops are plants that are sources of vitamins, mineral salts, and others that are consumed from plant parts in the form of fruit, less than one year old, not in the form of trees / clumps but creepers and soft stems.*
3. *Annual fruit crops are plants that are sources of vitamins, mineral salts, and others that are consumed from plant parts in the form of fruit and are annual plants.*
4. *Annual vegetable crops are plants that are sources of vitamins, mineral salts, and others that are consumed from plant parts in the form of leaves and or fruits that are more than one year old.*
5. *Biopharmaceutical plants are plants that are useful for medicines, cosmetics, and health that are consumed or used from plant parts such as leaves, stems, fruits, tubers (rhizomes) or roots.*

6. Tanaman hias adalah tanaman yang mempunyai nilai keindahan baik bentuk, warna daun, tajuk maupun bunganya, sering digunakan untuk penghias pekarangan dan lain sebagainya.
 7. Luas panen untuk tanaman sayuran adalah luas tanaman yang dipanen sekaligus/habis/ dibongkar dan luas tanaman yang dipanen berkali-kali (lebih dari satu kali)/belum habis. Tanaman yang dipanen sekaligus/ habis/ dibongkar adalah tanaman yang sehabis panen langsung dibongkar/dicabut, terdiri dari bawang merah, bawang putih, bawang daun, kentang, kol/kubis, kembang kol, petsai/sawi, wortel, lobak, dan kacang merah.
 8. Tanaman yang dipanen berkali-kali (lebih dari satu kali)/belum habis adalah tanaman yang pemanenannya lebih dari satu kali dan biasanya dibongkar apabila panen terakhir sudah tidak memadai lagi, terdiri dari: kacang panjang, cabe besar, cabe rawit, jamur, tomat, terung, buncis, ketimun, labu siam, kangkung, bayam, melon, semangka, dan blewah.
6. *Ornamental plants are plants that have beauty value both in shape, leaf color, crown and flowers, often used to decorate yards and so on.*
 7. *The harvest area for vegetable crops is the area of crops harvested all at once / finished / dismantled and the area of crops harvested many times (more than once) / not yet finished. Crops that are harvested at once / finished / dismantled are crops that after harvesting are immediately dismantled / uprooted, consisting of shallots, garlic, leeks, potatoes, cabbage, cauliflower, petsai/ mustard greens, carrots, radishes, and red beans.*
 8. *Crops harvested many times (more than once)/not yet exhausted are crops that are harvested more than once and are usually dismantled when the last harvest is no longer sufficient, consisting of: long beans, large chilies, cayenne pepper, mushrooms, tomatoes, eggplants, chickpeas, cucumbers, chayote, water spinach, spinach, melons, watermelons, and cantaloupe.*

ULASAN


Pada Tahun 2023, beberapa produk sayuran dan buah semusim yang dihasilkan di Kecamatan Mesjid Raya diantaranya adalah cabai keriting, tomat, bawang merah, dan cabai rawit. Diantara keempat komoditas tersebut produksi paling banyak adalah cabai keriting, dengan berat produksi sekitar 175,3 ton. Selain itu, tomat merupakan komoditas yang memiliki nilai produktivitas paling besar di antara keempat komoditas tersebut di Kecamatan Mesjid Raya 11,8 ton per hektar (ha).

Selanjutnya, beberapa komoditas tanaman dan buah tahunan yang diproduksi di Kecamatan Mesjid Raya adalah mangga, jeruk siam, pisang dan pepaya. Diantara keenam tanaman tersebut, pisang dan mangga adalah komoditas yang paling banyak menghasilkan, yaitu 190 ton untuk duku/langsat, dan 12 ton untuk mangga di tahun 2023.

DESCRIPTION

In 2023, several seasonal vegetable and fruit products produced in Mesjid Raya District include curly chilies, tomatoes, shallots and cayenne peppers. Among the four commodities, the highest production is curly chilies, with a production weight of around 175.3 tons. Apart from that, tomatoes are the commodity that has the greatest productivity value among the four commodities in Mesjid Raya District, 11.8 tons per hectare (ha).

Furthermore, several annual plant and fruit commodities produced in Mesjid Raya District are mangoes, Siamese oranges, bananas and papaya. Among the six crops, bananas and mangoes are the commodities that produce the most, namely 190 tonnes for duku/langsat, and 12 tonnes for mangoes in 2023.

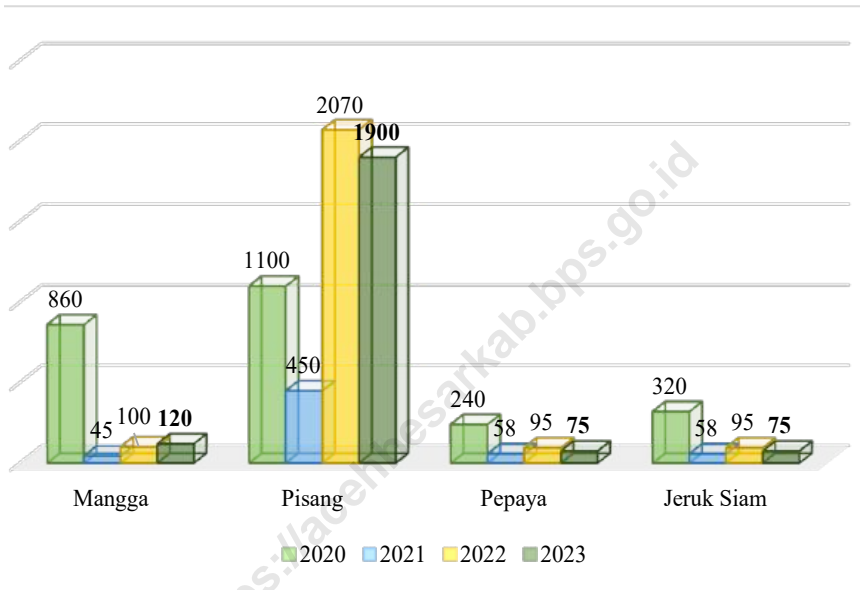


Sumber/Source : BPS, Statistik Pertanian Hortikultura SPH-SBS/BPS-Statistics Indonesia, Agricultural Statistic for Horticulture SPH-SBS

Gambar 5.1
Figures

Produksi Tanaman Sayuran dan Buah-buahan Semusim Menurut Jenis Tanaman di Kecamatan Mesjid Raya (kuintal), 2021–2023

Production of Seasonal Vegetables and Fruits by Kind of Plant in Mesjid Raya District (quintal), 2021–2023



Sumber/Source : BPS, Statistik Pertanian Hortikultura SPH-SBS/BPS-Statistics Indonesia, Agricultural Statistic for Horticulture SPH-SBS

Gambar 5.2
Figures

Produksi Buah-Buahan Tahunan Menurut Jenis Tanaman di Kecamatan Mesjid Raya (kuintal), 2020–2023
Production of Annual Fruits by Kind of Plant in Mesjid Raya District (quintal), 2020–2023

Tabel
Table 5.1

Luas Panen Tanaman Sayuran dan Buah-buahan Semusim Menurut Jenis Tanaman di Kecamatan Mesjid Raya (ha), 2020–2023
Harvested Area of Seasonal Vegetables and Fruits by Kind of Plant in Mesjid Raya District (ha), 2020–2023

Jenis Tanaman Kind of Plants	2020	2021	2022	2023
(1)	(2)	(3)	(4)	(5)
Sayuran/Vegetables:				
Bawang Merah/Shallots	2	5	6	6
Cabai Besar/TW/Teropong Chili/Big Chili	26	-	-	-
Cabai Keiting Curly Chili	-	28	37	37
Cabai Rawit/Chili/Cayenne Pepper	3	3	6	6
Kentang/Potato	-	-	-	-
Kubis/Cabbage	-	-	-	-
Tomat/ Tomato	12	9	10	10
Bawang Putih/Garlic	-	-	-	-
Bayam/Spinach	12	12	10	10
Kacang Panjang/Long Beans	13	11	12	12
Buah–buahan/Fruits:				
Semangka/Watermelon	11	9	7	9
Melon/Melon	9	7	8	6

Sumber/Source: Badan Pusat Statistik, Statistik Pertanian Hortikultura SPH-SBS/BPS-Statistics Indonesia, Agricultural Statistic for Horticulture SPH-SBS

Tabel 5.2
Table

Produksi Tanaman Sayuran dan Buah-buahan Semusim Menurut Jenis Tanaman di Kecamatan Mesjid Raya (kuintal), 2020–2023
Production of Seasonal Vegetables and Fruits by Kind of Plant in Mesjid Raya District (quintal), 2020–2023

Jenis Tanaman Kind of Plants	2020	2021	2022	2023
(1)	(2)	(3)	(4)	(5)
Sayuran/Vegetables:				
Bawang Merah/ Shallots	140	225	387	320
Cabai Besar/TW/Teropong Chili/Big Chili	1.342	-	-	-
Cabai Keiting Curly Chili	-	2.255	2.340	1.753
Cabai Rawit/Chili/Cayenne Pepper	374	505	595	440
Kentang/Potato	-	-	-	-
Kubis/Cabbage	-	-	-	-
Tomat/ Tomato	1.149	1.035	1.055	1.180
Bawang Putih/Garlic	-	-	-	-
Bayam/Spinach	300	300	250	220
Kacang Panjang/Long Beans	665	745	710	560
Buah–buahan/Fruits:				
Semangka/Watermelon	1.138	895	685	NA
Melon/Melon	914	665	665	NA

Sumber/Source: Badan Pusat Statistik, Statistik Pertanian Hortikultura SPH-SBS/BPS-Statistics Indonesia, Agricultural Statistic for Horticulture SPH-SBS

Tabel 5.3 Luas Panen Tanaman Biofarmaka Menurut Jenis Tanaman di Kecamatan Mesjid Raya (m²), 2020–2023
Table *Harvested Area of Medicinal Plants by Kind of Plant in Mesjid Raya District (m²), 2020–2023*

Jenis Tanaman Kind of Plants	2020	2021	2022	2023
(1)	(2)	(3)	(4)	(5)
Jahe/Ginger	1.000	-	2.000	3.500
Laos/LengkuasGalanga	-	-	-	100
Kencur/East Indian Galangal	-	-	-	-
Kunyit/Turmeric	180.000	50.000	50.000	40.000
Jeruk Nipis/Lime	-	5.000	5.000	6.000
Serai/Lemongrass	-	10.000	30.000	13.500

Sumber/Source: Badan Pusat Statistik, Statistik Pertanian Hortikultura SPH-TBF/BPS-Statistics Indonesia, *Agricultural Statistic for Horticulture SPH-TBF*

Tabel
5.4
Table

**Produksi Tanaman Biofarmaka Menurut Jenis Tanaman di
Kecamatan Mesjid Raya (kg), 2020–2023**
*Production of Medicinal Plants by Kind of Plant in Mesjid
Raya District (kg), 2020–2023*

Jenis Tanaman Kind of Plants	2020	2021	2022	2023
(1)	(2)	(3)	(4)	(5)
Jahe/Ginger	300	-	11.500	6.500
Laos/LengkuasGalanga	-	-	-	900
Kencur/East Indian Galangal	-	-	-	-
Kunyit/Turmeric	228.500	92.500	81.000	77.000
Jeruk Nipis/ Lime	-	25.000	55.000	55.000
Serai/Lemongrass	-	90.000	135.000	130.500

Sumber/Source: Badan Pusat Statistik, Statistik Pertanian Hortikultura SPH-TBF/BPS-Statistics Indonesia, Agricultural Statistic for Horticulture SPH-TBF

Tabel 5.5 Luas Panen Tanaman Hias Menurut Jenis Tanaman di Kecamatan Mesjid Raya (m²), 2020–2023
Table *Harvested Area of Ornamental Plants by Kind of Plant in Mesjid Raya District (m²), 2020–2023*

Jenis Tanaman <i>Kind of Plants</i>	2020	2021	2022	2023
(1)	(2)	(3)	(4)	(5)
Anggrek/ <i>Orchid</i>	-	-	-	-
Krisan/ <i>Chrysantemum</i>	-	-	-	-
Mawar/ <i>Rose</i>	-	-	-	-
Sedap Malam/ <i>Tuberose</i>	-	-	-	-

Sumber/*Source*: Badan Pusat Statistik, Statistik Pertanian Hortikultura SPH-TH/BPS-Statistics Indonesia, *Agricultural Statistik for Horticulture SPH-TH*

Tabel
Table 5.6

**Produksi Tanaman Hias Menurut Jenis Tanaman di
Kecamatan Mesjid Raya (tangkai), 2020–2023**
*Production of Ornamental Plants by Kind of Plant in Mesjid
Raya District (stalks), 2020–2023*

Jenis Tanaman Kind of Plants	2020	2021	2022	2023
(1)	(2)	(3)	(4)	(5)
Anggrek/ <i>Orchid</i>	-	-	-	-
Krisan/ <i>Chrysantemum</i>	-	-	-	-
Mawar/ <i>Rose</i>	-	-	-	-
Sedap Malam/ <i>Tuberose</i>	-	-	-	-

Sumber/Source: Badan Pusat Statistik, Statistik Pertanian Hortikultura SPH-TH/BPS-Statistics Indonesia, *Agricultural Statistik for Horticulture SPH-TH*

Tabel
Table 5.7

Produksi Buah-Buahan dan Sayuran Tahunan Menurut Jenis Tanaman di Kecamatan Mesjid Raya (kuintal), 2020–2023

Production of Annual Fruits and Vegetables by Kind of Plant in Mesjid Raya District (quintal), 2020–2023

Jenis Tanaman <i>Kind of Plants</i>	2020	2021	2022	2023
(1)	(2)	(3)	(4)	(5)
Buah–Buahan/Fruits:				
Mangga/ <i>Mango</i>	860	45	100	120
Durian/ <i>Durian</i>	-	-	-	18
Jeruk Siam/ <i>Keprok/Orange/Tangerine</i>	320	23	33	70
Pisang/ <i>Banana</i>	1.100	450	2.070	1.900
Pepaya/ <i>Papaya</i>	240	58	95	75
Salak/ <i>Snakefruit</i>	-	-	-	-
Rambutan/ <i>Rambutan</i>	-	3	11	42
Duku/Langsak/ <i>Kokosan/ Duku</i>	-	-	-	-

Sumber/Source: Badan Pusat Statistik, Statistik Pertanian Hortikultura SPH-BST/BPS-Statistics Indonesia, Agricultural Statistic for Horticulture SPH-BST



BAB 6

PARIWISATA, TRANSPORTASI, DAN KOMUNIKASI

TOURISM, TRANSPORTATION, AND COMMUNICATION

PENJELASAN TEKNIS

1. Menurut Undang-Undang Republik Indonesia Nomor 10 Tahun 2009 tentang kepariwisataan disebutkan bahwa pariwisata adalah berbagai macam kegiatan wisata dan didukung berbagai fasilitas serta layanan yang disediakan oleh masyarakat, pengusaha, pemerintah, dan pemerintah daerah. Pariwisata adalah keseluruhan kegiatan pemerintah, dunia usaha dan masyarakat untuk mengatur, mengurus dan melayani kebutuhan wisatawan.
2. Usaha penyediaan akomodasi adalah usaha yang menyediakan pelayanan penginapan yang dapat dilengkapi dengan pelayanan pariwisata lainnya. Usaha penyediaan akomodasi dapat berupa hotel, vila, pondok wisata, bumi perkemahan, persinggahan dminis, dan akomodasi lainnya yang digunakan untuk tujuan pariwisata.
3. Hotel adalah penyediaan akomodasi secara harian berupa kamar-kamar di dalam satu bangunan yang dapat dilengkapi dengan jasa pelayanan makan dan minum, kegiatan hiburan dan atau fasilitas lainnya. Hotel terdiri dari hotel berbintang dan hotel non- bintang.

TECHNICAL NOTES

1. *According to the Law of the Republic of Indonesia Number 10 of 2009 concerning tourism, it is stated that tourism is a variety of tourist activities and is supported by various facilities and services provided by the community, entrepreneurs, government, and local government. Tourism is the overall activity of the government, the business world and the community to organize, manage and serve the needs of tourists.*
2. *The business of providing accommodation is a business that provides lodging services that can be equipped with other tourism services. The business of providing accommodation can be in the form of hotels, villas, tourist lodges, campgrounds, dminis stopovers, and other accommodations used for tourism purposes.*
3. *Hotel is the provision of accommodation on a daily basis in the form of rooms in one building that can be equipped with food and beverage services, entertainment activities and or other facilities. Hotels consist of star hotels and non-star hotels.*

6.1 PARIWISATA TOURISM

Tabel 6.1.1 Jumlah Sarana Akomodasi Menurut Desa/Kelurahan dan Jenis Akomodasi di Kecamatan Mesjid Raya, 2021
Table *Number of Accomodation Facilities by Villages/Kelurahan and Type of Accomodation in Mesjid Raya District, 2021*

Desa/Kelurahan Village/Kelurahan	Hotel Hotel	Penginapan Inn
(1)	(2)	(3)
Lamnga	0	0
Gampong Baro	0	0
Neuheun	0	0
Durung	0	1
Ladong	0	0
Ruyung	0	0
Paya Kameng	0	0
Beurandeh	0	0
Meunasah Kulam	0	0
Meunasah Keudee	0	0
Meunasah Mon	0	0
Ie Seu Um	0	0
Lamreh	0	0
Mesjid Raya	0	1

Catatan/Note: Tahun 2022 tidak dilakukan Pendataan PODES

Sumber/Source: BPS, Pendataan Potensi Desa (Podes) 2021/BPS-Statistics Indonesia, Village Potential Data Collecting 2021

6.2 TRANSPORTASI TRANSPORTATION

Tabel 6.2.1 Prasarana dan Sarana Transportasi Antar Desa/Kelurahan Menurut Desa/Kelurahan di Kecamatan Mesjid Raya, 2021
Inter-Villages/Kelurahan Transportation Infrastructure and Facilities by Villages/Kelurahan in Mesjid Raya District, 2021

Desa/Kelurahan <i>Village/Kelurahan</i>	Jenis Prasarana Transportasi <i>Type of Transportation Infrastructure</i>	Keberadaan Angkutan Umum <i>Availability of Public Transportation</i>
(1)	(2)	(3)
Lamnga	Darat	Ada, dengan trayek tetap
Gampong Baro	Darat	Ada, dengan trayek tetap
Neuheun	Darat	Ada, dengan trayek tetap
Durung	Darat	Ada, dengan trayek tetap
Ladong	Darat	Ada, dengan trayek tetap
Ruyung	Darat	Ada, dengan trayek tetap
Paya Kameng	Darat	Ada, dengan trayek tetap
Beurandeh	Darat	Ada, dengan trayek tetap
Meunasah Kulam	Darat	Ada, dengan trayek tetap
Meunasah Keudee	Darat	Ada, dengan trayek tetap
Meunasah Mon	Darat	Ada, dengan trayek tetap
Ie Seu Um	Darat	ada, tanpa trayek tetap
Lamreh	Darat	Ada, dengan trayek tetap

Catatan/Note: Tahun 2022 tidak dilakukan Pendataan PODES

Sumber/Source: BPS, Pendataan Potensi Desa (Podes) 2021/BPS-Statistics Indonesia, *Village Potential Data Collecting 2021*

Lanjutan Tabel/*Continued Table* 6.2.1

Desa/Kelurahan Village/Kelurahan	Jenis Permukaan Jalan Darat Terluas Type of The Widest Road Surface	Dapat Dilalui Kendaraan Bermotor Roda 4 atau Lebih Passable by Vehicle with 4 or more Wheels
(1)	(4)	(5)
Lamnga	Aspal/Beton	Sepanjang Tahun
Gampong Baro	Aspal/Beton	Sepanjang Tahun
Neuheun	Aspal/Beton	Sepanjang Tahun
Durung	Aspal/Beton	Sepanjang Tahun
Ladong	Aspal/Beton	Sepanjang Tahun
Ruyung	Aspal/Beton	Sepanjang Tahun
Paya Kameng	Aspal/Beton	Sepanjang Tahun
Beurandeh	Aspal/Beton	Sepanjang Tahun
Meunasah Kulam	Aspal/Beton	Sepanjang Tahun
Meunasah Keudee	Aspal/Beton	Sepanjang Tahun
Meunasah Mon	Aspal/Beton	Sepanjang Tahun
Ie Seu Um	Aspal/Beton	Sepanjang Tahun
Lamreh	Aspal/Beton	Sepanjang Tahun

Catatan/Note: Tahun 2022 tidak dilakukan Pendataan PODES

Sumber/Source: BPS, Pendataan Potensi Desa (Podes) 2021/BPS-Statistics Indonesia, Village Potential Data Collecting 2021

6.3 KOMUNIKASI COMMUNICATION

Tabel
Table 6.2.2

Keberadaan Kantor Pos/Pos Pembantu/Rumah Pos, Pos Keliling, dan Perusahaan/Agen Jasa Ekspedisi Swasta Menurut Desa/Kelurahan di Kecamatan Mesjid Raya, 2021
Number of Post Office/Subsidiary of Post Office, Mobile Portal Service, Private Expedition Service Company by Villages/Kelurahan in Mesjid Raya District, 2021

Desa/Kelurahan <i>Village/Kelurahan</i>	Kantor Pos/Pos Pembantu/Rumah Pos <i>Post Office/Subsidiary of Post Office</i>	Pos Keliling <i>Mobile Portal Service</i>	Perusahaan/Agen Jasa Ekspedisi Swasta <i>Private Expedition Service Company</i>
(1)	(2)	(3)	(4)
Lamnga	Tidak Ada	Tidak	Tidak Ada
Gampong Baro	Tidak Ada	Tidak	Tidak Ada
Neuheun	Tidak Ada	Tidak	Tidak Ada
Durung	Tidak Ada	Tidak	Tidak Ada
Ladong	Tidak Ada	Tidak	Tidak Ada
Ruyung	Tidak Ada	Tidak	Tidak Ada
Paya Kameng	Beroperasi	Ada	Tidak Ada
Beurandeh	Tidak Ada	Tidak	Tidak Ada
Meunasah Kulam	Jarang Beroperasi	Ada	Jarang Beroperasi
Meunasah Keudee	Beroperasi	Ada	Beroperasi
Meunasah Mon	Jarang Beroperasi	Tidak	Tidak Ada
Ie Seu Um	Tidak Ada	Tidak	Tidak Ada
Lamreh	Tidak Ada	Tidak	Tidak Ada

Catatan/Note: Tahun 2022 tidak dilakukan Pendataan PODES

Sumber/Source: BPS, Pendataan Potensi Desa (Podes) 2021/BPS-Statistics Indonesia, Village Potential Data Collecting 2021

Tabel
Table 6.3.1

Jumlah Menara Telepon seluler dan Operator Layanan Komunikasi Telepon Seluler Menurut Desa/Kelurahan di Kecamatan Mesjid Raya, 2021
Number of Base Transceiver Station (BTS) and Cellular Phone Communication Service Operators by Villages/Kelurahan in Mesjid Raya District, 2021

Desa/Kelurahan Village/Kelurahan	Jumlah Menara Telepon seluler Number of Base Transceiver Station (BTS)	Jumlah Operator Layanan Komunikasi Telepon Seluler Cellular Phone Communication Service Operators
(1)	(2)	(3)
Lamnga	1	6
Gampong Baro	0	6
Neuheun	1	6
Durung	3	6
Ladong	2	6
Ruyung	2	4
Paya Kameng	0	2
Beurandeh	0	3
Meunasah Kulam	0	3
Meunasah Keudee	0	3
Meunasah Mon	0	3
Ie Seu Um	0	1
Lamreh	0	3

Catatan/Note: Tahun 2022 tidak dilakukan Pendataan PODES

Sumber/Source: BPS, Pendataan Potensi Desa (Podes) 2021/BPS-Statistics Indonesia, Village Potential Data Collecting 2021

Tabel
Table 6.3.2

Kekuatan Sinyal Telepon Seluler dan Jenis Sinyal Internet Telepon Seluler Menurut Desa/Kelurahan di Kecamatan Mesjid Raya, 2021
The Strenght of Cellular Phone Signal by Villages/Kelurahan in Mesjid Raya District, 2021

Desa/Kelurahan Village/Kelurahan	Kekuatan Sinyal Telepon Seluler <i>The Strenght of Cellular Phone Signal</i>	Jenis Sinyal Internet Telepon Seluler <i>Type of Cellular Phone Signal</i>
(1)	(2)	(3)
Lamnga	Sinyal Kuat	4G/LTE
Gampong Baro	Sinyal Kuat	4G/LTE
Neuheun	Sinyal Kuat	4G/LTE
Durung	Sinyal Kuat	4G/LTE
Ladong	Sinyal Kuat	4G/LTE
Ruyung	Sinyal Lemah	4G/LTE
Paya Kameng	Sinyal Kuat	4G/LTE
Beurandeh	Sinyal Kuat	4G/LTE
Meunasah Kulam	Sinyal Kuat	4G/LTE
Meunasah Keudee	Sinyal Kuat	4G/LTE
Meunasah Mon	Sinyal Kuat	4G/LTE
Ie Seu Um	Sinyal Lemah	3G/H/H+/EVDO
Lamreh	Sinyal Kuat	4G/LTE

Catatan/Note: Tahun 2022 tidak dilakukan Pendataan PODES

Sumber/Source: BPS, Pendataan Potensi Desa (Podes) 2021/BPS-Statistics Indonesia, Village Potential Data Collecting 2021



BAB 7

PERBANKAN, KOPERASI, DAN PERDAGANGAN

BANKING, COOPERATIVE, AND TRADE

Tabel 7.1
Table

Banyaknya Sarana Lembaga Keuangan Bank Menurut Desa/Kelurahan dan Jenis Bank di Kecamatan Mesjid Raya, 2021
Number of Bank by Villages/Kelurahan and Type of Bank in Mesjid Raya District, 2021

Desa/Kelurahan Village/Kelurahan	Bank Umum Pemerintah Government Bank	Bank Umum Swasta Private Bank	Bank Perkreditan Rakyat (BPR) Rural Bank
(1)	(2)	(3)	(4)
Lamnga	0	0	0
Gampong Baro	0	0	0
Neuheun	0	0	0
Durung	0	0	0
Ladong	0	0	0
Ruyung	0	0	0
Paya Kameng	0	0	0
Beurandeh	0	0	0
Meunasah Kulam	0	0	0
Meunasah Keudee	0	0	0
Meunasah Mon	1	0	0
Ie Seu Um	0	0	0
Lamreh	0	0	0
Mesjid Raya	1	0	0

Catatan/Note: Tahun 2022 tidak dilakukan Pendataan PODES

Sumber/Source: BPS, Pendataan Potensi Desa (Podes) 2021/BPS-Statistics Indonesia, Village Potential Data Collecting 2021

Tabel
Table 7.2

**Banyaknya Koperasi Aktif Menurut Menurut Desa/
Kelurahan dan Jenis Koperasi di Kecamatan Mesjid Raya,
2021**

**Number of Cooperative by Villages/Kelurahan and Type of
Cooperative in Mesjid Raya District, 2021**

Desa/Kelurahan Village/Kelurahan	Koperasi Unit Desa (KUD) Village Cooperative Unit	Koperasi Industri Kecil dan Kerajinan Rakyat (Kopinkra) Small Industry and Citizen Handicraft Cooperative
(1)	(2)	(3)
Lamnga	0	0
Gampong Baro	0	0
Neuheun	0	0
Durung	0	0
Ladong	1	1
Ruyung	0	0
Paya Kameng	0	0
Beurandeh	0	0
Meunasah Kulam	0	0
Meunasah Keudee	0	0
Meunasah Mon	0	0
Ie Seu Um	0	0
Lamreh	1	0
Mesjid Raya	2	1

Catatan/Note: Tahun 2022 tidak dilakukan Pendataan PODES

Sumber/Source: BPS, Pendataan Potensi Desa (Podes) 2021/BPS-Statistics Indonesia, Village Potential Data Collecting 2021

Lanjutan Tabel/*Continued Table 7.2*

Desa/Kelurahan Village/Kelurahan	Koperasi Simpan Pinjam (Kospin) Savings and Loan Cooperative	Koperasi Lainnya Other Cooperative
(1)	(4)	(5)
Lamnga	0	0
Gampong Baro	0	0
Neuheun	0	0
Durung	0	0
Ladong	0	0
Ruyung	0	0
Paya Kameng	0	0
Beurandeh	0	0
Meunasah Kulam	0	0
Meunasah Keudee	0	0
Meunasah Mon	0	0
Ie Seu Um	0	0
Lamreh	0	0
Mesjid Raya	0	0

Catatan/*Note*: Tahun 2022 tidak dilakukan Pendataan PODES

Sumber/*Source*: BPS, Pendataan Potensi Desa (Podes) 2021/*BPS-Statistics Indonesia, Village Potential Data Collecting 2021*

Tabel
Table 7.3

Banyaknya Sarana Perdagangan Menurut Desa/Kelurahan dan Jenis Sarana Perdagangan di Kecamatan Mesjid Raya, 2021
Number of Trade Facilities by Villages/Kelurahan and Type of Trade Facilities in Mesjid Raya District, 2021

Desa/Kelurahan <i>Village/Kelurahan</i>	Kelompok Pertokoan <i>Shopping Complexs</i>	Pasar dengan Bangunan Permanen <i>Markets in Permanent Building</i>	Pasar dengan Bangunan Semi Permanen <i>Market in Semi Permanent Building</i>
(1)	(2)	(3)	(4)
Lamnga	1	0	0
Gampong Baro	0	0	0
Neuheun	0	0	0
Durung	0	0	0
Ladong	0	0	0
Ruyung	0	0	0
Paya Kameng	0	0	0
Beurandeh	0	0	0
Meunasah Kulam	0	0	0
Meunasah Keudee	2	0	0
Meunasah Mon	0	0	0
Ie Seu Um	0	0	0
Lamreh	0	0	0
Mesjid Raya	3	0	0

Catatan/Note: Tahun 2022 tidak dilakukan Pendataan PODES

Sumber/Source: BPS, Pendataan Potensi Desa (Podes) 2021/BPS-Statistics Indonesia, Village Potential Data Collecting 2021

Lanjutan Tabel/*Continued Table 7.3*

Desa/Kelurahan <i>Village/Kelurahan</i>	Pasar tanpa Bangunan <i>Market without Permanent Building</i>	Mini Market/ Swalayan/ Supermarket <i>Mini Market/Swalayan/ Supermarket</i>	Restoran/ Rumah Makan <i>Restaurant/ Food Stall</i>
(1)	(5)	(6)	(7)
Lamnga	0	0	0
Gampong Baro	0	0	0
Neuheun	0	0	0
Durung	0	0	1
Ladong	0	0	0
Ruyung	0	1	0
Paya Kameng	0	0	2
Beurandeh	0	0	0
Meunasah Kulam	0	0	1
Meunasah Keudee	0	0	0
Meunasah Mon	0	0	0
Ie Seu Um	0	0	0
Lamreh	0	0	1
Mesjid Raya	0	1	5

Catatan/Note: Tahun 2022 tidak dilakukan Pendataan PODES

Sumber/Source: BPS, Pendataan Potensi Desa (Podes) 2021/BPS-Statistics Indonesia, *Village Potential Data Collecting 2021*

DAFTAR PUSTAKA/BIBLIOGRAPHY

- Badan Pusat Statistik Kabupaten Aceh Besar. 2024. *Kabupaten Aceh Besar Dalam Angka 2024*. Aceh Besar: Badan Pusat Statistik Kabupaten Aceh Besar.
- Bupati Aceh Besar. 2022. *Keputusan Bupati Aceh Besar Nomor 429 Tahun 2022 Tentang Penetapan Kategori Puskesmas di kabupaten Aceh Besar*. Aceh Besar: Bupati Aceh Besar.
- Dinas Kependudukan dan Catatan Sipil Kabupaten Aceh Besar. 2023. *Data Agregat Kependudukan Semester 2 2023 Kabupaten Aceh Besar*. Aceh Besar: Dinas Kependudukan dan Catatan Sipil Kabupaten Aceh Besar.
- Dinas Kesehatan Kabupaten Aceh Besar. 2024. *Profil Kesehatan Kabupaten Aceh Besar Tahun 2024*. Aceh Besar: Dinas Kesehatan Kabupaten Aceh Besar
- Direktorat Jenderal Hortikultura & Badan Pusat Statistik. 2022. *Pedoman Statistik Pertanian Hortikultura (SPH)*. Jakarta: Kementerian Pertanian.
- Direktorat Statistik Ketahanan Sosial. 2021. *Buku 3: Konsep dan Definisi Podes 2021*. Jakarta: Badan Pusat Statistik.

BerAKHLAK

Berorientasi Pelayanan Akuntabel Kompeten
Harmonis Loyal Adaptif Kolaboratif

DATA

Mencerdaskan Bangsa

⇒ ————— *Enlighten The Nation* ————— ⇐



**BADAN PUSAT STATISTIK
KABUPATEN ACEH BESAR**

BPS-Statistics Aceh Besar Regency

Jl. Jenderal Sudirman No.7, Kota Jantho,
23951 Telp/Fax: (0651) 92177
E-mail: bps1108@bps.go.id
Website: acehbesarkab.bps.go.id