

Katalog BPS : 1102001.1703.053

KECAMATAN HULU PALIK DALAM ANGKA

2016



**BADAN PUSAT STATISTIK
KABUPATEN BENGKULU UTARA**

KECAMATAN HULU PALIK DALAM ANGKA

2016



<http://bengkulu.kemendagri.go.id>

KECAMATAN HULU PALIK DALAM ANGKA 2016
Hulu Palik District In Figures 2016

ISSN :
No. Publikasi / *Publication Number* : 170306.1606
Katalog BPS / *BPS Catalogue* : 1102001.1703053

Ukuran Buku / *Book Size* : 21 Cm x 15 Cm
Jumlah Halaman / *Total Pages* : 42 + xij Hal/Pages

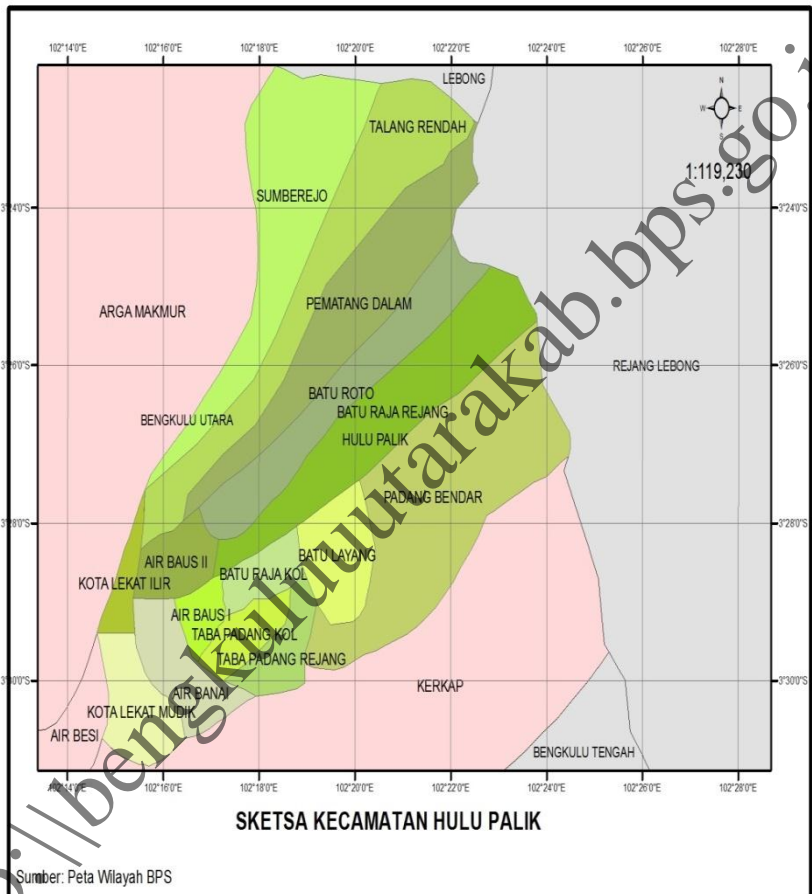
Naskah / *Manuscript* :
KSK Kerkap BPS Kabupaten Bengkulu Utara
KSK BPS – Statistics Of North Bengkulu Regency

Gambar kulit / *Cover Designs*
KSK Kerkap BPS Kabupaten Bengkulu Utara
KSK BPS – Statistics Of North Bengkulu Regency

Ditebitkan Oleh / *Published By* :
BPS Kabupaten Bengkulu Utara
BPS – Statistics Of North Bengkulu Regency

Dicetak oleh / *Printed By* :

Boleh dikutip dengan menyebut sumbernya
May be cited with refrence to the source



<http://benskuluhutarakab.bps.go.id>

<http://bengkuluuutarakab.bps.go.id>

BADAN PUSAT STATISTIK KAB. BENGKULU UTARA

SAMBUTAN KEPALA



Saya menyambut gembira atas terbitnya Publikasi “KECAMATAN HULU PALIK DALAM ANGKA TAHUN 2016”, karena merupakan upaya dalam mengembangkan perstatistikan daerah untuk menyediakan data yang terpadu bagi berbagai keperluan daerah.

Dalam publikasi ini disajikan tabel-tabel, grafik serta uraian-uraian singkat mengenai berbagai bidang. Hal ini dimaksudkan, agar pemakai data akan cepat mendapat gambaran mengenai Kecamatan Hulu Palik dewasa ini, kemajuan pembangunan yang dicapai, potensi daerah bagi penanaman modal baik domestik maupun luar negeri.

Data statistik yang disajikan dalam publikasi ini merupakan data resmi dari berbagai sumber instansi pemerintah dan swasta. Penyajian datanya diusahakan dalam bentuk tabel statistik yang dapat dengan mudah menunjukkan konsistensinya dan keterpaduannya. Berhasil dengan baik publikasi ini adalah berkat kerjasama yang baik dari Pemda Kabupaten Bengkulu Utara dan bantuan segenap dinas/instansi serta badan-badan swasta dalam memberikan data yang diperlukan.

Berhubungan dengan itu kami menyampaikan terima kasih kepada semua pihak atas kerjasamanya dan terima kasih pula kepada semua pihak yang membantu dalam penyiapan publikasi ini.

Arga Makmur, Juli 2016

Kepala BPS Kabupaten Bengkulu Utara



I. Sriwiyana Teguh Ananto, M.Si

NIP. 19690218 199401 1 001

DAFTAR ISI

	Hal
SKETSA KECAMATAN HULU PALIK	ii
KATA PENGANTAR	v
DAFTAR ISI	vi
DAFTAR TABEL	vii
DAFTAR GAMBAR	xi
PENJELASAN UMUM.....	xii
I. GEOGRAFI	1
II. PEMERINTAHAN	6
III. KEPENDUDUKAN	12
IV. SOSIAL.....	16
V. PERTANIAN.....	32
VI. KEUANGAN.....	40

DAFTAR TABEL

Tabel	Hal
I. GEOGRAFI	
1.1 Jarak antara Desa dengan Ibu Kota Kecamatan Hulu Palik Tahun 2015	2
1.2 Luas Desa di Kecamatan Hulu Palik Tahun 2015	3
1.3 Letak Geografis Desa di Kecamatan Hulu Palik Tahun 2015	4
1.4 Rata-rata Ketinggian Dari Permukaan Laut Desa di Kecamatan Hulu Palik Tahun 2015	5
II. PEMERINTAHAN	
2.1 Klasifikasi Desa di Kecamatan Hulu Palik Tahun 2015	7
2.2 Status Desa di Kecamatan Hulu Palik Tahun 2015	8
2.3 Status Pemerintahan Desa di Kecamatan Hulu Palik Tahun 2015 ...	9
2.4 Jumlah Pegawai Negeri Sipil di Kantor Camat Hulu Palik Berdasarkan Jenis Kelamin Tahun 2015	10
2.5 Jumlah Pegawai Negeri Sipil di Kantor Camat Hulu Palik Berdasarkan Tingkat Pendidikan Tahun 2015	11

III. KEPENDUDUKAN

- 3.1 Luas Wilayah, Jumlah Penduduk dan Kepadatannya dirinci menurut Desa Tahun 2015 13
- 3.2 Banyaknya Rumah Tangga, Penduduk, Rata-rata Anggota Rumah Tangga Dirinci Menurut Desa di Kecamatan Hulu Palik Tahun 2015 14
- 3.3 Jumlah Penduduk Menurut Jenis Kelamin, Sex Rasio dirinci Menurut Desa di Kecamatan Hulu Palik Tahun 2015 15

IV. SOSIAL

- 4.1 Banyaknya Taman Kanak-kanak dan Pendidikan Usia Dini di Kecamatan Hulu Palik Tahun 2015 17
- 4.2 Banyaknya Sekolah Dasar Berdasarkan Statusnya di Kecamatan Hulu Palik Tahun 2015 18
- 4.3 Banyaknya Murid, Guru, Rasio Murid dan Guru SD Negeri dan Swasta Di Kecamatan Hulu Palik tahun 2012 – 2015 19
- 4.4 Banyaknya Sekolah Menengah Pertama (SMP) Berdasarkan Statusnya di Kecamatan Hulu Palik Tahun 2015 20

4.5	Banyaknya Murid, Guru, Rasio Murid dan Guru Sekolah Menengah Pertama (SMP) Di Kecamatan Hulu Palik tahun 2011 – 2015.....	21
4.6	Banyaknya Sekolah Menengah Atas (SMA) dan Sekolah Menengah Kejuruan (SMK) Berdasarkan Statusnya di Kecamatan Hulu Palik Tahun 2015.....	22
4.7	Banyaknya Murid, Guru, Rasio Murid dan Guru Sekolah Menengah Atas (SMA) dan Sekolah Menengah Kejuruan (SMK) Di Kecamatan Hulu Palik tahun 2011 – 2015	23
4.8	Banyaknya Sarana Kesehatan di Kecamatan Hulu Palik Tahun 2012 – 2015	24
4.9	Banyaknya Tenaga Kesehatan di kecamatan Hulu Palik Tahun 2012 – 2015	25
4.10	Banyaknya Akseptor Baru Keluarga Berencana Menurut Alat Yang Di Gunakandi kecamatan Hulu Palik Tahun 2012 – 2015	26
4.11	Banyaknya Pasangan Usia Subur, Akseptor Aktif, Persentase Terhadap PUS di Kecamatan Hulu Palik Tahun 2012 – 2015	27
4.12	Banyaknya Pasien Berdasarkan Penyakit yang dideritanya di Kecamatan Hulu Palik Tahun 2015	28

4.13	Banyaknya Pasien Yang Berobat Berdasarkan Jenis Kelamin di Kecamatan Hulu Palik Tahun 2015.....	29
4.14	Banyaknya Sarana Ibadah di Kecamatan Hulu Palik Tahun 2015 ..	30
4.15	Banyaknya Pasar Menurut Desa di Hulu Palik Tahun 2015	31

V. PERTANIAN

5.1	Produksi Padi Sawah dan Padi Ladang di Kecamatan Hulu Palik Tahun 2012 – 2015	33
5.2	Luas Panen Padi Sawah dan Padi Ladang di Kecamatan Hulu Palik Tahun 2012 – 2015	34
5.3	Produksi dan Luas Panen Palawija di Kecamatan Hulu Palik Tahun 2015.....	35
5.4	Produksi dan Luas Panen Tanaman Perkebunan Rakyat di Kecamatan Hulu Palik Tahun 2015	36
5.5	Produksi (Kuintal) Tanaman Buah-buahan di kecamatan Hulu Palik Tahun 2013-2015	37
5.6	Populasi Ternak menurut Jenisnya di Kecamatan Hulu Palik Tahun 2013.....	38

VI. KEUANGAN

6.1	Banyaknya Koperasi Berdasarkan Jenisnya di Kecamatan Hulu Palik Tahun 2015.....	40
6.2	Banyaknya Anggota Koperasi di Kecamatan Hulu Palik Tahun 2015	41
6.3	Banyaknya Anggota, Simpanan dan Volume Usaha Koperasi di Kecamatan Hulu Palik Tahun 2015	42

<http://bengkuluuutarakab.bps.go.id>

DAFTAR GAMBAR

Gambar	Hal
1. Luas Wilayah Kecamatan Hulu Palik berdasarkan Desa	1
2. Klasifikasi Desa di Kecamatan Hulu Palik Tahun 2015	6
3. Distribusi Jumlah Penduduk Kecamatan Hulu Palik berdasarkan Desa Tahun 2015	12
4. Produksi Padi Sawah di Kecamatan Hulu Palik Tahun 2013-2015..	32
5. Jumlah Anggota Koperasi dan Simpanannya di Kecamatan Hulu Palik Tahun 2014-2015	39

PENJELASAN UMUM

1.1 Batas Wilayah

Kecamatan Hulu Palik merupakan Kecamatan pemekaran dari Kecamatan Kerkap. Kecamatan ini memiliki luas wilayah 107,04 Km² (sumber: Bengkulu Utara dalam Angka 2015).

Batas-batas wilayah Kecamatan Hulu Palik adalah :

- Sebelah Utara : Kecamatan Arma Jaya
- Sebelah Selatan : Kecamatan Kerkap
- Sebelah Timur : Kabupaten Rejang Lebong
- Sebelah Barat : Kecamatan Kerkap

1.2 Wilayah Administratif

Berdasarkan Peraturan Daerah No. 10 Tahun 2010, pada Tanggal 1 Desember Tahun 2010 Kecamatan Hulu Palik resmi berdiri setelah sebelumnya menjadi bagian dari Kecamatan Kerkap. Kecamatan Hulu Palik terdiri dari 15 desa dengan ibu kota kecamatan di Desa Taba Padang Kol yang merupakan pusat pemerintahan Kecamatan Hulu Palik.

1.3 Topografi

Kecamatan Hulu Palik keadaan topografinya datar dan sebagian berbukit-bukit dan banyak lereng, sebagian desa berada di pinggiran bukit yang berbatasan dengan Kabupaten Rejang Lebong.

1.4 Iklim, Flora dan Fauna

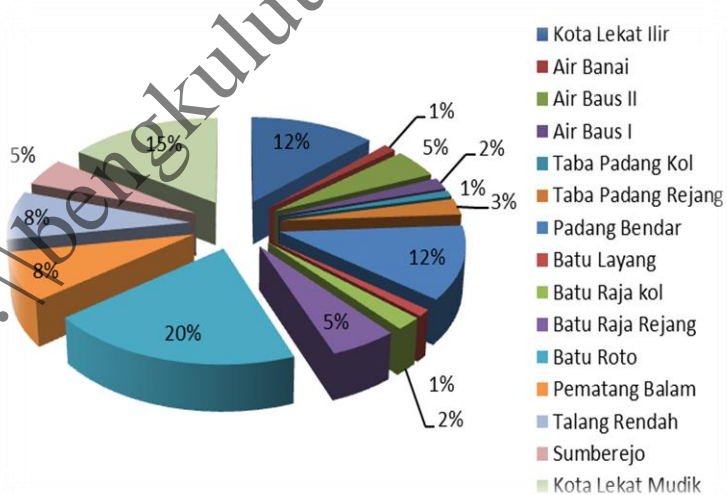
Seperti wilayah Indonesia pada umumnya, Kecamatan Hulu Palik beriklim tropis dengan curah hujan yang cukup tinggi sepanjang tahun berkisar 1.000 – 2.000 mm per tahun dengan variasi cukup merata setiap bulan.

Vegetasi yang tumbuh di wilayah kecamatan Hulu Palik sangat beragam, seperti kayu meranti, pulai, ketuko dan berbagai jenis buah-buahan seperti, mangga, rambutan, pepaya dan berbagai tanaman perkebunan seperti sawit, karet, kopi dan kakao. Sedangkan fauna yang banyak dijumpai di Kecamatan Hulu Palik diantaranya Rusa, Babi Hutan, Kambing Hutan dan lain sebagainya.

I. GEOGRAFI

Kecamatan Hulu Palik merupakan wilayah pedesaan yang terdiri dari 15 desa. Secara geografis semua desa terletak di wilayah bukan pantai. Jarak setiap desa cukup terjangkau dari ibukota kecamatan. Dari 15 desa, desa Batu Roto merupakan desa yang terluas yaitu 21,32 Km² atau 19,92 % dari total luas wilayah kecamatan Hulu Palik. Rata-rata letak ketinggian dari permukaan laut wilayah desa kecamatan Hulu Palik berkisar 242,53 meter.

Gambar 1.
Luas Wilayah di Kecamatan Hulu Palik
Berdasarkan desa tahun 2015



Tabel 1.1. Jarak Antara Kecamatan dengan Desa di Kecamatan
Hulu Palik Tahun 2015

No	Desa	Jarak (Km)
(1)	(2)	(3)
1	Kota Lekat Ilir	6,00
2	Air Banai	1,50
3	Air Baus II	8,00
4	Air Baus I	2,50
5	Taba Padang Kol	0,00
6	Taba Padang Rejang	1,00
7	Padang Bendar	1,50
8	Batu Layang	8,00
9	Batu Raja kol	1,00
10	Batu Raja Rejang	1,50
11	Batu Roto	3,00
12	Pematang Balam	5,00
13	Talang Rendah	8,00
14	Sumber Rejo	10,00
15	Kota Lekat Mudik	3,50

Sumber : Dishubkominfo Kab. Bengkulu Utara

Tabel 1.2. Luas Desa di Kecamatan Hulu Palik Tahun 2015

No	Desa	Luas (Km ²)	Persentase (%)
(1)	(2)	(3)	(4)
1	Kota Lekat Ilir	13,36	12,48
2	Air Banai	1,35	1,26
3	Air Baus II	5,00	4,67
4	Air Baus I	2,00	1,87
5	Taba Padang Kol	1,12	1,05
6	Taba Padang Rejang	2,84	2,65
7	Padang Bendar	12,78	11,94
8	Batu Layang	1,17	1,09
9	Batu Raja kol	2,21	2,06
10	Batu Raja Rejang	5,67	5,30
11	Batu Roto	21,32	19,92
12	Pematang Balam	8,50	7,94
13	Talang Bendah	8,50	7,94
14	Sumber Rejo	4,89	4,57
15	Kota Lekat Mudik	16,34	15,26

Sumber : Pemkab Bengkulu Utara

Tabel 1.3. Letak Geografis Desa di Kecamatan Hulu Palik Tahun 2015

No	Desa	Pantai	Bukan Pantai	Berbatasan Hutan
(1)	(2)	(3)	(4)	(5)
1	Kota Lekat Ilir	-	V	-
2	Air Banai	-	V	-
3	Air Baus II	-	V	-
4	Air Baus I	-	V	-
5	Taba Padang Kol	-	V	-
6	Taba Padang Rejang	-	V	-
7	Padang Bender	-	V	-
8	Batu Layang	-	V	V
9	Batu Raja kol	-	V	-
10	Batu Raja Rejang	-	V	V
11	Batu Roto	-	V	V
12	Pematang Balam	-	V	V
13	Talang Rendah	-	V	V
14	Sumber Rejo	-	V	V
15	Kota Lekat Mudik	-	V	-

Sumber : Potensi Desa

Tabel 1.4. Rata-rata Ketinggian Dari Permukaan Laut Desa di Kecamatan Hulu Palik Tahun 2015

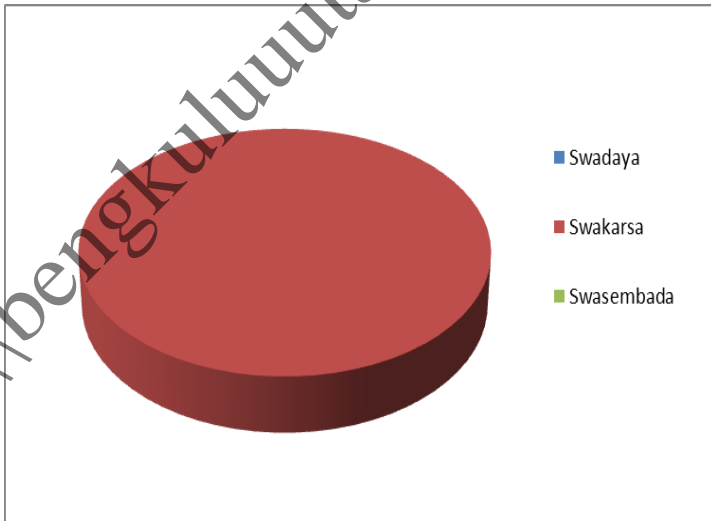
No	Desa	Rata-rata Ketinggian Dari Permukaan Laut (meter)
(1)	(2)	(3)
1	Kota Lekat Ilir	162
2	Air Banai	211
3	Air Baus II	259
4	Air Baus I	236
5	Taba Padang Kol	232
6	Taba Padang Rejang	187
7	Padang Bendar	197
8	Batu Layang	357
9	Batu Raja kol	246
10	Batu Raja Rejang	267
11	Batu Roto	246
12	Pematang Balam	243
13	Talang Rendah	264
14	Sumber Rejo	336
15	Kota Lekat Mudik	195

Sumber : BPS Bengkulu Utara

II. PEMERINTAHAN

Kecamatan Hulu Palik memiliki 15 desa definitif dengan klasifikasi desa seluruhnya sebagai desa Swakarsa. Berdasarkan data dari BPMPD Kabupaten Bengkulu Utara tahun 2015, belum ada desa di Kecamatan Hulu Palik di klasifikasikan sebagai desa Swasembada. Berdasarkan status pemerintahannya, di kecamatan Hulu Palik belum ada desa yang menjadi kelurahan. Hal ini di sebabkan kecamatan Hulu Palik adalah kecamatan baru.

Gambar 2.
Klasifikasi Desa di Kecamatan Hulu Palik Tahun 2015



Tabel 2.1. Klasifikasi Desa di Kecamatan Hulu Palik Tahun 2015

No	Desa	Klasifikasi		
		Swadaya	Swakarsa	Swasembada
(1)	(2)	(3)	(4)	(5)
1	Kota Lekat Ilir	-	V	-
2	Air Banai	-	V	-
3	Air Baus II	-	V	-
4	Air Baus I	-	V	-
5	Taba Padang Kol	-	V	-
6	Taba Padang R	-	V	-
7	Padang Bendar	-	V	-
8	Batu Layang	-	V	-
9	Batu Raja kol	-	V	-
10	Batu Raja Rejang	-	V	-
11	Batu Roto	-	V	-
12	Pematang Balam	-	V	-
13	Talang Rendah	-	V	-
14	Sumber Rejo	-	V	-
15	Kota Lekat Mudik	-	V	-

Sumber : BPMPD Kab. Bengkulu Utara

Tabel 2.2. Status Desa di Kecamatan Hulu Palik Tahun 2015

No	Desa	Definitif	Persiapan
(1)	(2)	(3)	(4)
1	Kota Lekat Ilir	V	-
2	Air Banai	V	-
3	Air Baus II	V	-
4	Air Baus I	V	-
5	Taba Padang Kol	V	-
6	Taba Padang Rejang	V	-
7	Padang Bendar	V	-
8	Batu Layang	V	-
9	Batu Raja kol	V	-
10	Batu Raja Rejang	V	-
11	Batu Roto	V	-
12	Pematang Balam	V	-
13	Talang Rendah	V	-
14	Sumber Rejo	V	-
15	Kota Lekat Mudik	V	-

Sumber : BPMPD Kab. Bengkulu Utara

Tabel 2.3. Status Pemerintahan Desa di Kecamatan Hulu Palik Tahun 2015

No	Desa	Status Pemerintahan	
		Kelurahan	Desa
(1)	(2)	(3)	(4)
1	Kota Lekat Ilir	-	√
2	Air Banai	-	√
3	Air Baus II	-	√
4	Air Baus I	-	√
5	Taba Padang Kol	-	√
6	Taba Padang Rejang	-	√
7	Padang Bendar	-	√
8	Batu Layang	-	√
9	Batu Raja kol	-	√
10	Batu Raja Rejang	-	√
11	Batu Roto	-	√
12	Pematang Balam	-	√
13	Talang Rendah	-	√
14	Sumber Rejo	-	√
15	Kota Lekat Mudik	-	√

Sumber : BPMPD Kab. Bengkulu Utara

Tabel 2.4 Jumlah Pegawai Negeri Sipil di Kantor Camat Hulu Palik Berdasarkan Jenis Kelamin Tahun 2015

No	Jenis Kelamin	Jumlah
(1)	(2)	(3)
1	Laki-Laki	26
2	Perempuan	3

Sumber : Kantor Camat Hulu Palik

Tabel 2.5 Jumlah Pegawai Negeri Sipil di Kantor Camat Hulu Palik Berdasarkan Tingkat Pendidikan Tahun 2015

No	Jenis Kelamin	Jumlah
(1)	(2)	(3)
1	<SMP	-
2	SMP	1
3	SMA	12
4	Diploma/Sarjana	16

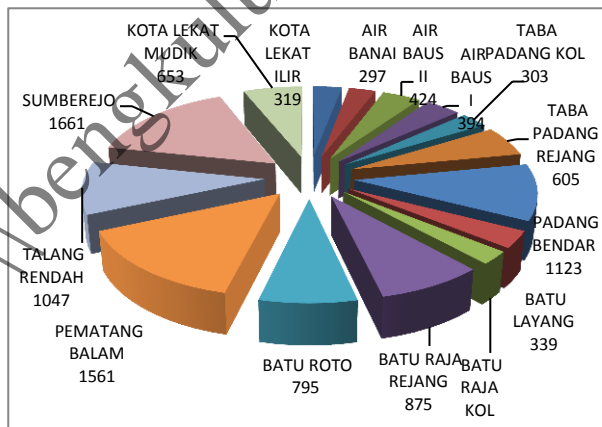
Sumber : Kantor Camat Hulu Palik

III. KEPENDUDUKAN

Jumlah penduduk Kecamatan Hulu Palik tahun 2015 sebanyak 10.657 jiwa yang terdiri dari 5.372 laki-laki dan 5.285 perempuan. Jumlah ini merupakan 3,71% dari seluruh jumlah penduduk di kabupaten Bengkulu Utara yang berjumlah 287.439 jiwa.

Kepadatan penduduk mencapai 99,56 jiwa/km². Pada tingkat desa kepadatan penduduk di kecamatan bervariasi, mulai dari 23,88 jiwa/km² sampai dengan 339,67 jiwa/km². Kepadatan penduduk yang tertinggi terdapat di desa Sumber Rejo, sedangkan terendah terdapat di desa Kota Lekat Ilir.

Gambar 3.
Distribusi Jumlah Penduduk Kecamatan Hulu Palik berdasarkan desa Tahun 2015



Tabel 3.1. Luas Wilayah, Jumlah Penduduk dan Kepadatannya dirinci Menurut Desa di Kecamatan Hulu Palik Tahun 2015

No	Desa	Luas (km ²)	Jumlah Penduduk	Kepadatan Penduduk
(1)	(2)	(3)	(4)	(5)
1	Kota Lekat Ilir	13,36	319	23,88
2	Air Banai	1,35	297	220,00
3	Air Baus II	5,00	424	84,80
4	Air Baus I	2,00	394	197,00
5	Taba Padang Kol	1,12	303	270,54
6	Taba Padang Rejang	2,84	605	213,03
7	Padang Bender	12,78	1123	87,87
8	Batu Layang	1,17	339	289,74
9	Batu Raja kol	2,21	261	118,10
10	Batu Raja Rejang	5,67	875	154,32
11	Batu Roto	21,32	795	37,29
12	Pematang Balam	8,50	1561	183,65
13	Talang Rendah	8,50	1047	123,18
14	Sumber Rejo	4,89	1661	339,67
15	Kota Lekat Mudik	16,34	653	39,96
Jumlah		107,04	10.657	99,55

Sumber : BPS Kab. Bengkulu Utara

Tabel 3.2. Banyaknya Rumah Tangga, Penduduk, Rata-rata Anggota Rumah Tangga Dirinci Menurut Desa di Kecamatan Hulu Palik Tahun 2015

No	Desa	Rumah Tangga	Penduduk	Rata-rata ART
(1)	(2)	(3)	(4)	(5)
1	Kota Lekat Ilir	82	319	3,89
2	Air Banai	74	297	4,01
3	Air Baus II	115	424	3,69
4	Air Baus I	103	394	3,83
5	Taba Padang Kol	76	303	3,99
6	Taba Padang Rejang	143	605	4,23
7	Padang Bendar	262	1123	4,29
8	Batu Layang	83	339	4,08
9	Batu Raja kol	70	261	3,73
10	Batu Raja Rejang	236	875	3,71
11	Batu Roto	209	795	3,80
12	Pematang Balam	357	1561	4,37
13	Talang Rendah	239	1047	4,38
14	Sumber Rejo	442	1661	3,76
15	Kota Lekat Mudik	156	653	4,19
Jumlah		2.647	10.657	4,03

Sumber : BPS Kab. Bengkulu Utara

Tabel 3.3. Jumlah Penduduk Menurut Jenis Kelamin, Sex Ratio Dirinci Menurut Desa di Kecamatan Hulu Palik Tahun 2015

No	Desa	Laki-laki	Perempuan	Jumlah	Sex ratio
(1)	(2)	(3)	(4)	(5)	(6)
1	Kota Lekat Ilir	151	168	319	89,88
2	Air Banai	147	150	297	98,00
3	Air Baus II	210	214	424	98,13
4	Air Baus I	195	199	394	97,99
5	Taba Padang Kol	147	156	303	94,23
6	Taba Padang Rejang	302	303	605	99,67
7	Padang Bender	556	567	1123	98,06
8	Batu Layang	187	152	339	123,03
9	Batu Raja kol	137	124	261	110,48
10	Batu Raja Rejang	446	429	875	103,96
11	Batu Roto	408	387	795	105,43
12	Pematang Balam	789	772	1561	102,20
13	Talang Rendah	539	508	1047	106,10
14	Sumber Rejo	819	842	1661	97,27
15	Kota Lekat Mudik	339	314	653	107,96
Jumlah		5.372	5.285	10.657	101,65

Sumber : BPS Kab. Bengkulu Utara

IV. SOSIAL

Sarana pendidikan yang terdapat di Kecamatan Hulu Palik sudah cukup memadai. Di Kecamatan Hulu Palik terdapat 10 buah Taman Kanak-kanak dan 14 buah PAUD. Jumlah Sekolah Dasar yang ada sebanyak 10 buah.

Sekolah Menengah Pertama (SMP) ada dua buah yang terletak di desa Padang Bendar dan desa Pematang Balam.

Sekolah Menengah Atas (SMA) di kecamatan Hulu Palik ada dua buah yaitu Sekolah Menengah Umum yang terdapat di desa Sumber Rejo dan Sekolah Menengah Kejuruan yang terdapat di desa Pematang Balam.

Ketersediaan sarana kesehatan merupakan faktor penting dalam pembangunan. Pada tahun 2015 di Kecamatan Hulu Palik terdapat satu Puskesmas, tiga Puskesmas Pembantu, satu Puskesmas Keliling dan 15 Posyandu yang ada di setiap desa. Fasilitas kesehatan yang ada tersebut juga di tunjang oleh adanya tenaga medis, yaitu 1 orang dokter, 12 Orang Perawat dan 4 Orang Bidan.

Tabel 4.1. Banyaknya Taman Kanak-Kanak (TK) dan Pendidikan Anak Usia Dini (PAUD) Berdasarkan Statusnya di Kecamatan Hulu Palik Tahun 2015

No	Desa	TK		PAUD
		Negeri	Swasta	
(1)	(2)	(3)	(4)	(5)
1	Kota Lekat Ilir	-	-	2
2	Air Banai	-	-	1
3	Air Baus II	-	-	-
4	Air Baus I	-	1	1
5	Taba Padang Kol	-	-	-
6	Taba Padang Rejang	-	-	1
7	Padang Bender	-	1	1
8	Batu Layang	-	-	-
9	Batu Raja kol	-	1	1
10	Batu Raja Rejang	-	2	2
11	Batu Roto	-	1	1
12	Pematang Balam	-	2	2
13	Talang Rendah	-	1	1
14	Sumber Rejo	1	-	1
15	Kota Lekat Mudik	-	-	-

Sumber : Dinas Pendidikan dan Kebudayaan Kab. Bengkulu Utara

Tabel 4.2. Banyaknya Sekolah Dasar (SD) Berdasarkan Statusnya di Kecamatan Hulu Palik Tahun 2015

No	Desa	SD		Jumlah
		Negeri	Swasta	
(1)	(2)	(3)	(4)	(5)
1	Kota Lekat Ilir	1	-	1
2	Air Banai	-	-	-
3	Air Baus II	-	-	-
4	Air Baus I	1	-	1
5	Taba Padang Kol	-	1	1
6	Taba Padang Rejang	1	-	1
7	Padang Bendar	1	-	1
8	Batu Layang	1	-	1
9	Batu Raja kol	-	-	-
10	Batu Raja Rejang	1	-	1
11	Batu Roto	1	-	1
12	Pematang Balam	1	-	1
13	Talang Rendah	1	-	1
14	Sumber Rejo	1	-	1
15	Kota Lekat Mudik	-	-	-

Sumber : Dinas Pendidikan dan Kebudayaan Kab. Bengkulu Utara

Tabel 4.3 Banyaknya Murid dan Guru Sekolah Dasar (SD) di Kecamatan Hulu Palik Tahun 2012- 2015

Tahun	Jumlah Sekolah	Murid	Guru	Rasio Murid Guru
(1)	(2)	(3)	(4)	(5)
2012	10	1.526	137	11,13
2013	10	1.410	162	8,7
2014	10	1.411	214	6,59
2015	10	1.400	210	6,67

Sumber : Dinas Pendidikan dan Kebudayaan Kab. Bengkulu Utara

Tabel 4.4 Banyaknya Sekolah Menengah Pertama (SMP) Berdasarkan Statusnya di Kecamatan Hulu Palik Tahun 2015

No	Desa	SMP		Jumlah
		Negeri	Swasta	
(1)	(2)	(3)	(4)	(5)
1	Kota Lekat Ilir	-	-	
2	Air Banai	-	-	
3	Air Baus II	-	-	
4	Air Baus I	-	-	
5	Taba Padang Kol	-	-	
6	Taba Padang Rejang	-	-	
7	Padang Bendar	1	-	1
8	Batu Layang	-	-	
9	Batu Raja kol	-	-	
10	Batu Raja Rejang	-	-	
11	Batu Roto	-	-	
12	Pematang Balam	1	-	1
13	Talang Rendah	-	-	
14	Sumber Rejo	-	-	
15	Kota Lekat Mudik	-	-	

Sumber : Dinas Pendidikan dan Kebudayaan Kab. Bengkulu Utara

Tabel 4.5 Banyaknya Murid dan Guru Sekolah Menengah Pertama di Kecamatan Hulu Palik Tahun 2011- 2015

Tahun	Jumlah Sekolah	Murid	Guru	Rasio Murid Guru
(1)	(2)	(3)	(4)	(5)
2011	2	455	29	15,68
2012	2	485	82	5,91
2013	2	480	68	7,06
2014	2	478	51	9,37
2015	2	455	48	9,48

Sumber : Dinas Pendidikan dan Kebudayaan Kab. Bengkulu Utara

Tabel 4.6. Banyaknya Sekolah Menengah Atas (SMA) dan Sekolah Menengah Kejuruan (SMK) Berdasarkan Statusnya di Kecamatan Hulu Palik Tahun 2015

No	Desa	SMA & SMK		Jumlah
		Negeri	Swasta	
(1)	(2)	(3)	(4)	(5)
1	Kota Lekat Ilir	-	-	-
2	Air Banai	-	-	-
3	Air Baus II	-	-	-
4	Air Baus I	-	-	-
5	Taba Padang Kol	-	-	-
6	Taba Padang Rejang	-	-	-
7	Padang Bender	-	-	-
8	Batu Layang	-	-	-
9	Batu Raja kol	-	-	-
10	Batu Raja Rejang	-	-	-
11	Batu Roto	-	-	-
12	Pematang Balam	1	-	1
13	Talang Rendah	-	-	-
14	Sumber Rejo	1	-	1
15	Kota Lekat Mudik	-	-	-

Sumber : Dinas Pendidikan dan Kebudayaan Kab. Bengkulu Utara

Tabel 4.7 Banyaknya Murid dan Guru Sekolah Menengah Atas (SMA) dan Sekolah Menengah Kejuruan (SMK) Negeri di Kecamatan Hulu Palik Tahun 2011- 2015

Tahun	Jumlah Sekolah	Murid	Guru	Rasio Murid Guru
(1)	(2)	(3)	(4)	(5)
2011	2	416	46	9,04
2012	2	385	67	5,74
2013	2	361	90	4,01
2014	2	354	59	6
2015	2	343	59	5,81

Sumber : Dinas Pendidikan dan Kebudayaan Kab. Bengkulu Utara

Tabel 4.8. Banyaknya Sarana Kesehatan di Kecamatan Hulu Palik Tahun 2013 - 2015

No	Sarana Kesehatan	2013	2014	2015
(1)	(2)	(3)	(4)	(5)
1.	Rumah Sakit	-	-	-
2.	Puskesmas	1	1	1
3.	Puskesmas Pembantu	-	3	3
4.	Puskesmas Keliling	1	1	1
5.	Posyandu	-	15	15
6.	Pos Obat	-	-	-
Jumlah		1	20	20

Sumber : Dinas Kesehatan Kab. Bengkulu Utara

Tabel 4.9. Banyaknya Tenaga Kesehatan di Puskesmas Kecamatan Hulu Palik Tahun 2015

No	Tenaga Kesehatan	Jumlah
(1)	(2)	(3)
1.	Dokter spesialis	-
2.	Dokter Umum	1
3.	Dokter Gigi	-
4.	Perawat Umum	12
5.	Perawat Gigi	-
6.	Bidan	4
7.	Tenaga Kesehatan Lainnya	5

Sumber : Puskesmas Hulu Palik

Tabel 4.10. Banyaknya Akseptor Baru Keluarga Berencana Menurut Alat yang digunakan di Kecamatan Hulu Palik Tahun 2015

No	Jenis Alat	Jumlah Akseptor Baru	Jumlah Akseptor Aktif
(1)	(2)	(3)	(4)
1.	IUD	81	72
2.	MOP/MOW	-	30
3.	IMPLANT	137	303
4.	SUNTIKAN	236	1.205
5.	PIL	110	83
6.	KONDOM	108	67
Jumlah		672	1.760

Sumber : Badan PP & KB Kab. Bengkulu Utara

Tabel 4.11. Banyaknya Pasangan Usia Subur, Akseptor Aktif, Persentase Terhadap PUS di Kecamatan Hulu Palik Tahun 2012-2015

Tahun	Pasangan Subur	Akseptor Aktif	Persentase Terhadap PUS (%)
(1)	(2)	(3)	(4)
2012	2.255	1.918	85,05
2013	2.293	1.912	83,38
2014	2.342	1.916	81,81
2015	2.838	1.760	62,01

Sumber : Badan PP & KB Kab. Bengkulu Utara

4.12 Banyaknya Pasien Berdasarkan Penyakit yang dideritanya di Kecamatan Hulu Palik tahun 2015

No	Jenis Penyakit	Pasien
(1)	(2)	(3)
1.	TBC	13
2.	Malaria	74
3.	Diare	226
Jumlah		313

Sumber : Puskesmas Hulu Palik

4.13 Banyaknya Pasien Yang Berobat Berdasarkan Jenis Kelamin di Kecamatan Hulu Palik tahun 2015

No	Jenis Penyakit	Pasien
(1)	(2)	(3)
1.	Laki-Laki	1.887
2.	Perempuan	2.485
Jumlah		4.372

Sumber : Puskesmas Hulu Palik

Tabel 4.14. Banyaknya Sarana Ibadah di Kecamatan Hulu Palik Tahun 2015

No	Desa	Masjid	Mushola	Gereja	Vihara	Pura
(1)	(2)	(3)	(4)	(5)	(6)	(7)
1	Kota Lekat Ilir	1	-	-	-	-
2	Air Banai	1	-	-	-	-
3	Air Baus II	1	2	-	-	-
4	Air Baus I	1	2	-	-	-
5	Taba Padang Kol	1	-	-	-	-
6	Taba Padang R	1	-	-	-	-
7	Padang Bendar	1	-	-	-	-
8	Batu Layang	1	-	-	-	-
9	Batu Raja kol	1	-	-	-	-
10	Batu Raja R	2	-	-	-	-
11	Batu Roto	2	2	-	-	-
12	Pematang Balam	2	-	-	-	-
13	Talang Rendah	1	1	-	-	-
14	Sumber Rejo	2	6	-	-	-
15	Kota Lekat Mudik	1	1	-	-	-

Sumber : Kementerian Agama Kab. Bengkulu Utara

Tabel. 4.15. Banyaknya Pasar Menurut Desa di Hulu Palik Tahun 2015

No.	Desa	Pasar
(1)	(2)	(3)
1	Kota Lekat Ilir	-
2	Air Banai	-
3	Air Baus II	-
4	Air Baus I	-
5	Taba Padang Kol	-
6	Taba Padang Rejang	-
7	Padang Bendar	1
8	Batu Layang	-
9	Batu Raja kol	-
10	Batu Raja Rejang	-
11	Batu Roto	1
12	Pematang Balam	-
13	Talang Rendah	-
14	Sumber Rejo	-
15	Kota Lekat Mudik	-

Sumber : Kantor Camat Hulu Palik

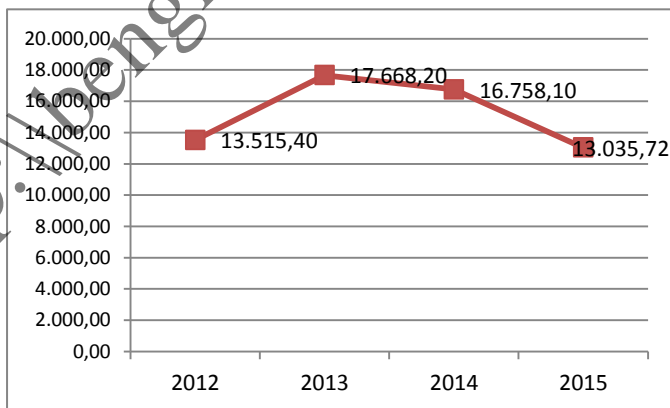
V. PERTANIAN

Hasil produksi pertanian kecamatan Hulu Palik mayoritas diperoleh dari Tanaman Pangan. Produksi padi pada tahun 2015 mengalami penurunan yaitu sebesar 13.035,72 ton. Lebih rendah bila di dibandingkan dengan produksi padi pada tahun 2014 yang sebesar 16.758,10, hal ini sejalan dengan menurunnya juga luas panen padi di Kecamatan Hulu Palik.

Produksi tanaman Palawija di Kecamatan Hulu Palik yang tertinggi adalah tanaman jagung yang besar produksinya mencapai 1.541,01 ton selama tahun 2015. Di susul Ubi Jalar, Kacang Tanah, dan Ubi Kayu dengan masing – masing produksi sebesar 347,2 ton, 289,80 ton dan 160 ton.

Potensi tanaman perkebunan di Kecamatan Hulu Palik masih didominasi oleh tanaman kelapa sawit dengan luas panen mencapai 258 Ha dengan jumlah produksi sebesar 2.550,76 ton.

Gambar 4. Produksi Padi di Kecamatan Hulu Palik 2012-2015



Tabel 5.1. Produksi Padi Sawah dan Padi Ladang di Kecamatan Hulu Palik Tahun 2012- 2015

No	Tahun	Padi Sawah	Padi Ladang	Jumlah (Ton)
(1)	(2)	(3)	(4)	(5)
1.	2012	13.310,4	205,0	13.515,4
2.	2013	17.563,2	105	17.668,2
3.	2014	16.545,6	212,5	16.758,1
4.	2015	12.978,22	57,50	13.035,72

Sumber : Dinas Pertanian & Peternakan Kab. Bengkulu Utara

Tabel 5.2. Luas Panen Padi Sawah dan Padi Ladang di Kecamatan Hulu Palik Tahun 2012-2015

No	Tahun	Padi Sawah	Padi Ladang	Jumlah (Ha)
(1)	(2)	(3)	(4)	(5)
1.	2012	2.773	82	2.855
2.	2013	3.659	42	3.701
3.	2014	3.447	85	3.532
4	2015	3.141	29	3.170

Sumber : Dinas Pertanian & Peternakan Kab. Bengkulu Utara

Tabel 5.3. Produksi dan Luas Panen Tanaman Palawija berdasarkan Komoditinya di Kecamatan Hulu Palik Tahun 2015

No	Komoditi	Produksi (Ton)	Luas Panen (Ha)
(1)	(2)	(3)	(4)
1.	Jagung	1.541,01	258
2.	Kedelai	34	31
3.	Ubi kayu	160	40
4.	Ubi jalar	347,2	62
5.	Kacang Tanah	289,8	42
6.	Kacang hijau	12	12

Sumber : Dinas Pertanian & Peternakan Kab. Bengkulu Utara

Tabel 5.4. Produksi dan Luas Panen Tanaman Perkebunan Rakyat di Kecamatan Hulu Palik Tahun 2015

No	Komoditi	Produksi (Ton)	Luas Panen (Ha)
(1)	(2)	(3)	(4)
1.	Kelapa Sawit	2.550,76	258
2.	Karet	1.720,08	513
3.	Kopi Robusta	804,28	620
4.	Kakao	715,9	595
5.	Kelapa Dalam	21,918	13,8

Sumber : Dinas Kehutanan dan Perkebunan Kab. Bengkulu Utara

Tabel 5.5. Produksi (kuintal) Tanaman Buah-buahan di Kecamatan Hulu Palik Tahun 2014-2015

No	Komoditi	2014	2015
(1)	(2)	(3)	(4)
1.	Alpukat	870	-
2.	Pepaya	363	855
3.	Mangga	1.420	1.900
4.	Rambutan	1.484	-
5.	Nenas	12	24
6.	Duku/Langsat	102	-
7.	Salak	280	-
8.	Pisang	12.750	5.900
9.	Sawo	580	-
10.	Durian	4.220	18.900
11.	Jambu Air	17	-
12.	Jambu Biji	139	-
13.	Sirsak	168	-

Sumber : Dinas Pertanian & Peternakan Kab. Bengkulu Utara

Tabel 5.6. Populasi Ternak di Kecamatan Hulu Palik Tahun 2013-2015

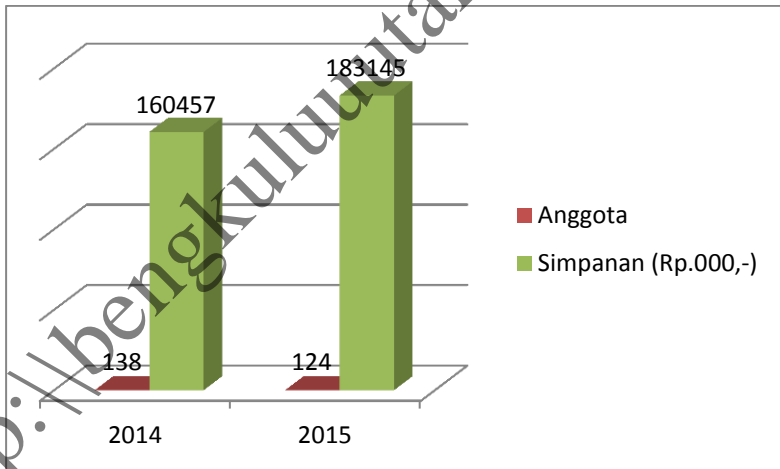
Tahun	Jumlah Ternak (Ekor)		
	Sapi	Kerbau	Kambing
(1)	(2)	(3)	(4)
2013	2.957	15	922
2014	-	-	-
2015	1.756	-	837

Sumber : Dinas Pertanian & Peternakan Kab. Bengkulu Utara

VI. KEUANGAN

Di Kecamatan Hulu Palik terdapat 3 unit Koperasi yaitu 1 KPN dan 2 Koperasi lainnya dengan jumlah anggota sebanyak 124 orang dengan nilai simpanan mencapai Rp. 183.145.000, bila dibandingkan dengan tahun lalu, nilai simpanan mengalami kenaikan hingga 22.688.000, namun jumlah anggota mengalami penurunan sebanyak 14 Orang.

Gambar 5
Jumlah Anggota Koperasi dan Simpanannya di Kecamatan
Hulu Palik Tahun 2014-2015



Tabel 6.1 Banyaknya Koperasi Berdasarkan Jenisnya di Kecamatan Hulu Palik Tahun 2015

No	Uraian	Banyaknya
(1)	(2)	(3)
1	KUD	-
2	KPN	1
3	KOPKAR	-
4	KOPPAS	-
5	KOPWAN	-
6	Lainnya	2

Sumber : BKPM dan Koperasi Bengkulu Utara

Tabel 6.2 Banyaknya Anggota Koperasi di Kecamatan Kerkap Tahun 2015

No	Uraian	Banyaknya
(1)	(2)	(3)
1	KUD	
2	KPN	31
3	KOPKAR	-
4	KOPPAS	-
5	KOPWAN	-
6	Lainnya	93

Sumber : BKPM dan Koperasi Bengkulu Utara

Tabel 6.3 Banyaknya Anggota, Simpanan dan Volume Usaha Koperasi di Kecamatan Kerkap Tahun 2015

No	Uraian	Banyaknya
(1)	(2)	(3)
1	Anggota	124
2	Simpanan/Deposit (Rp.000)	183,145
3	Volume Usaha	2.370.877

Sumber : BKPM dan Koperasi Bengkulu Utara

D A T A

Mencerdaskan Bangsa

Badan Pusat Statistik Kabupaten Bengkulu Utara
Jl. Prof. M. Yamin Arga Makmur, Bengkulu Utara
Telp/Fax. (0736) 521016
Email : bps1703@bps.go.id
Website: bengkuluutarakab.bps.go.id