

# DATA

MENCERDASKAN BANGSA

# TABUKAN SELATAN DALAM ANGKA

*Tabukan Selatan In Figures*

## 2010



Badan Pusat Statistik  
Kabupaten Kepulauan Sangihe

TABUKAN SELATAN DALAM ANGKA 2010



BADAN PUSAT STATISTIK  
KABUPATEN KEPULAUAN SANGIHE  
JL. BARU-TONA, 95815 Telp./Fax: 0432 24547

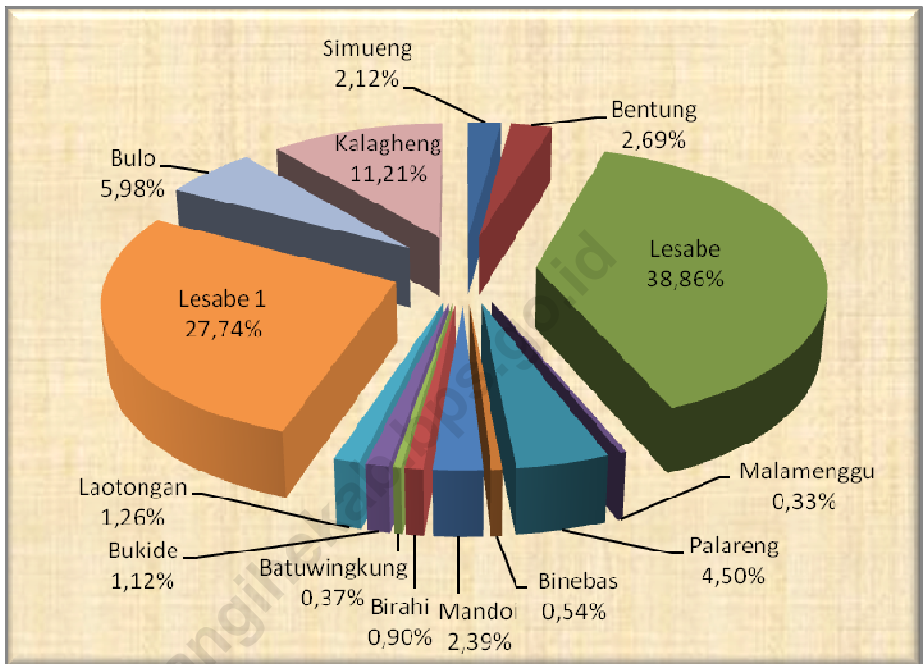
**K**ecamatan Tabukan Selatan merupakan salah satu kecamatan dari Kabupaten Sangihe, Propinsi Sulawesi Utara dengan ibu kota kecamatan adalah Desa Lesabe 1.

Kecamatan Tabukan Selatan terdiri dari empat belas kelurahan/desa. Berdasarkan jarak dari pusat kecamatan, desa yang jaraknya paling jauh adalah Desa Mandoi dengan jarak sekitar 8 km. Sedangkan berdasarkan luasnya, Desa Lesabe memiliki wilayah yang paling luas yaitu dengan luas sekitar 13 km<sup>2</sup> atau 38,86% dari keseluruhan luas Kecamatan Tabukan Selatan.

Kecamatan Tabukan Selatan tercatat memiliki dua buah sungai yaitu Sungai Lesabe dan Sungai Tiwoli dengan panjang masing-masing mencapai 7000 m.



Gambar 1.1. Persentase Luas Wilayah per Desa di Kecamatan Tabukan Selatan, 2009



Tabel : 1.1.

Letak Geografis  
Kecamatan Tabukan Selatan  
2009

- A. Kecamatan Tabukan Selatan Terletak Antara :
- |                        |   |                        |               |
|------------------------|---|------------------------|---------------|
| $3^{\circ} 28' 38''$   | – | $3^{\circ} 32' 16''$   | Lintang Utara |
| $125^{\circ} 36' 40''$ | – | $125^{\circ} 39' 32''$ | Bujur Timur   |
- B. Kecamatan Tabukan Selatan Berbatasan Langsung dengan :
- |                 |                               |
|-----------------|-------------------------------|
| Sebelah Utara   | : Kecamatan Tabukan Tengah    |
| Sebelah Timur   | : Laut Sulawesi               |
| Sebelah Selatan | : Kecamatan Manganitu Selatan |
| Sebelah Barat   | : Kecamatan Tamako            |
- C. Jarak Ibukota Kecamatan ke Ibukota Propinsi : ± 147 km  
 Jarak Ibukota Kecamatan ke Ibukota Kabupaten : Km  
 Jarak Ibukota Kecamatan ke Desa :

<i>&lt;nama ibukota kecamatan&gt;</i>	<i>&lt;nama desa&gt;</i>	<i>:</i>	<i>&lt;Jarak&gt;</i>	<i>&lt;Km / Mil Laut&gt;</i>
Lesabe I	– Simueng	:	4	Km
	– Bentung	:	1	Km
	– Lesabe	:	0,5	Km
	– Bukide	:	7	Km
	– Laotongan	:	4	Km
	– Batuwingkung	:	4	Km
	– Malamenggu	:	7	Km
	– Binebas	:	6	Km
	– Birahi	:	7	Km
	– Mandoi	:	8	Km
	– Palareng	:	7	Km
	– Bulo	:	4	Km
	– Kalagheng	:	4	Km

Tabel : 1.2.

Luas Desa di  
Kecamatan Tabukan Selatan  
2009

Desa	Luas ( Km <sup>2</sup> )	Persentase ( % )
[1]	[2]	[3]
1. Simueng	1,46	2,12
2. Bentung	1,85	2,69
3. Lesabe	26,72	38,86
4. Malamenggu	0,23	0,33
5. Palareng	3,09	4,50
6. Binebas	0,37	0,54
7. Mandoi	1,64	2,39
8. Birahi	0,62	0,90
9. Batuwingkung	0,25	0,37
10. Bukide	0,77	1,12
11. Laotongan	0,87	1,26
12. Lesabe 1	19,07	27,74
13. Bulu	4,11	5,98
14. Kalagheng	7,71	11,21
Jumlah	68,76	

Sumber : Kantor Camat Tabukan Selatan

Tabel : 1.3. Keadaan Topografi, Geologi, dan Hidrologi  
Kecamatan Tabukan Selatan  
2009

#### A. Topografi

Kemiringan Tanah	Luas ( m <sup>2</sup> )	Keterangan
[1]	[2]	[3]
0 – 2	--	--
2 – 15	--	--
15 – 40	--	--
> 40	--	--

#### B. Geologi

Nama Gunung	Tinggi ( m )	Keterangan
[1]	[2]	[3]
--	--	--

#### C. Hidrologi

Nama Sungai	Panjang ( m )	Keterangan
[1]	[2]	[3]
Lesabe	7.000	--
Tiwelo	7.000	--

Sumber : Kantor Camat Tabukan Selatan

**B**erdasarkan pembagian wilayah administratif Pemerintah Daerah

keadaan tahun 2010, Kecamatan Tabukan Selatan dibagi menjadi sembilan desa, dan dipimpin oleh seorang Camat. Pada tingkat desa, dipimpin oleh seorang kepala desa yang biasa disebut dengan Kapitalaung.

Tabel 2.1 menyajikan data nama-nama pejabat yang pernah memerintah di Kecamatan Tabukan Selatan sampai akhir tahun 2009. Sedangkan komposisi personil kantor camat di Kecamatan Tabukan Selatan dapat dilihat pada tabel 2.2.

<http://sangihekab.bps.go.id>

Tabel : 2.1.

Pejabat yang Pernah Memerintah  
Di Kecamatan Tabukan Selatan  
s.d 2009

Nama Pejabat	Jabatan	Tahun
[1]	[2]	[3]
1. H.R. Kansil	Jogugu	1914 – 1921
2. J.S. Dalope	Jogugu	1921 – 1922
3. J.L. Macpal	Jogugu	1922 – 1929
4. J. Katiandagho	Jogugu	1929 – 1933
5. H.P. Macpal	Jogugu	1933 – 1934
6. L. Lawendatu	Jogugu	1934 – 1935
7. K.P. Macpal	Jogugu	1934 – 1935
8. L. Lawendatu	Jogugu	1935 – 1942
9. D.B. Adrian	Jogugu	1945 – 1958
10. E.P. Karlos	Jogugu	1958 – 1960
11. S.T. Makagansa	Jogugu	1960 – 1961
12. J. Bernadus	Jogugu	1961 – 1962
13. J. Oleng	Jogugu	1962 – 1963
14. E. P. Karlos	Kep. Wilayah kec.	1963 – 1967
15. F. Peginusa, BA	Kep. Wilayah kec.	1967 – 1970
16. S. T. Makagansa	Kep. Wilayah kec.	1970 – 1971
17. B. Pilat	Kep. Wilayah kec.	1971 – 1973
18. P. H. Sahambangun	Kep. Wilayah kec.	1973 – 1978
19. B. Lalompo	Kep. Wilayah kec.	1978 – 1980
20. O. K. Makagansa	Kep. Wilayah kec.	1980 – 1983

Sumber : Pemerintahan Kantor Camat Tabukan Selatan



Tabel : 2.1.

Pejabat yang Pernah Memerintah  
Di Kecamatan Tabukan Selatan  
s.d 2009

Lanjutan

Nama Pejabat	Jabatan	Tahun
[1]	[2]	[3]
21. A. F. O. Hamel	Kep. Wilayah kec.	1983 – 1985
22. Drs. F. Peginusa	Camat	1985 – 1988
23. M. Tahulending	Camat	1988 – 1990
24. Dra. Ny. O. A. Oesso	Camat	1990 – 1993
25. Drs. S. T. Makagansa	Camat	1993 – 1999
26. Drs. L. D. Bawiling	Camat	1/1-1999-2/11-1999
27. Drs. P. Bawekes	Camat	1999 – 2001
28. Drs. H. Bogar	Camat	2001 – 2002
29. Drs. I. Sombounaung	Camat	2002 – 2003
30. J. Talumingan, SE, MBA	Camat	2003 – 2006
31. E. Malendes	Camat	2006 – 2010

Sumber : Pemerintahan Kantor Camat Tabukan Selatan

Tabel : 2.2.

Komposisi Personil Kantor Camat  
Di Kecamatan Tabukan Selatan  
2009

Nama	Pangkat/ Golongan	Jabatan
[1]	[2]	[3]
1. E. Malendes	III/d	Camat
2. B.E. Hangau, SE	III/d	Sekcam
3. Y.M. Patto	III/c	Kasie Kesos
4. Zainul Arifin	III/c	Kasie Pemerintahan
5. S. Maherung	III/b	Kasie Trantib
6. Maria De Fatma	III/a	Kasubag Kepegawaian
7. A. Lesawengen	II/d	PLH Kasie DMD
8. Onesmus Daud	II/d	Staff
9. M. Tatali	II/c	Bendahara
10. A.R. Lambanung	II/c	Staff
11. M. Damalang	II/a	Staff
12. F. Manoppo	II/a	Staff
13. J.V. Ladi	II/a	Operator SSB
14. S. Bawekes	--	Tenaga Kontrak

Sumber : Seksi Pemerintahan Kantor Camat Tabukan Selatan

Tabel : 2.3. Nama Kepala Desa dan Sekretaris Desa  
Di Kecamatan Tabukan Selatan  
2009

Desa	Nama Kepala Desa	Nama Sekretaris Desa
[1]	[2]	[3]
1. Simueng	J. Darui	M. Reosunaung
2. Bentung	S. Harman	A.M. Manoppo
3. Lesabe	S. Lambanaung	S. Talumingan
4. Bukide	R. Lanongbuka	A. Makatindu
5. Batuwingkung	M. Horman	A. Mangune
6. Malamenggu	J. Rumenta	S. Pontoh
7. Palareng	S. Silimbulang	G. Gamara
8. Binebas	S. Adrian	--
9. Birahi	J. Lumondo	F. Mamudi
10. Mandoi	A. Meluwu	F. Manake
11. Laotongan	M. Menduru	--
12. Kalagheng	P. Tenda	--
13. Lesabe 1	J. Lomboh	--
14. Bulo	J. Adrian	--

Sumber : Seksi Pemerintahan Kantor Camat Tabukan Selatan

Tabel : 2.4. Tipe Desa/Kelurahan, Status, dan Jumlah Dusun/Lindungan  
Di Kecamatan Tabukan Selatan  
2009

Desa	Tipe Desa/ Kelurahan	Status Swadaya/ Swakarya/Swasembada	Jumlah Dusun/ Lindungan
[1]	[2]	[3]	[4]
1. Simueng	Desa	Swadaya	3
2. Bentung	Desa	Swadaya	3
3. Lesabe	Desa	Swadaya	4
4. Bukide	Desa	Swadaya	3
5. Batuwingkung	Desa	Swadaya	3
6. Malamenggu	Desa	Swadaya	3
7. Palareng	Desa	Swadaya	3
8. Binebas	Desa	Swadaya	3
9. Birahi	Desa	Swadaya	3
10. Mandoi	Desa	Swadaya	3
11. Laotongan	Desa	Swadaya	3
12. Kalagheng	Desa	Swadaya	3
13. Lesabe 1	Desa	Swadaya	3
14. Bulu	Desa	Swadaya	2
Jumlah			42

Sumber : Seksi Pembangunan Kantor Camat Tabukan Selatan

Tabel : 2.5. Jumlah Penduduk dan Pemilih  
Di Kecamatan Tabukan Selatan  
2009

Desa	Penduduk	Pemilih
[1]	[2]	[3]
1. Simueng	789	584
2. Bentung	539	405
3. Lesabe	862	1.196
4. Bukide	279	228
5. Batuwinkung	380	269
6. Malamenggu	611	464
7. Palareng	428	497
8. Binebas	615	490
9. Birahi	292	222
10. Mandoi	274	208
11. Laotongan	323	235
12. Kalagheng	231	--
13. Lesabe 1	632	--
14. Bulo	226	--
Jumlah	6.481	4.798

Sumber : PPS Kecamatan Tabukan Selatan

### **3.1. Penduduk**

**J**umlah penduduk di Kecamatan Tabukan Selatan berdasarkan catatan pada akhir tahun 2009 adalah sebanyak 6.481 jiwa (Lihat Tabel 3.1).

Distribusi / persebaran penduduk di Kecamatan Tabukan Selatan terlihat sekitar 20,42% penduduk tinggal di Desa Lesabe. Berdasarkan Tabel 3.1 dapat dilihat bahwa desa yang memiliki tingkat kepadatan tertinggi adalah Desa Malamenggu yaitu sekitar 1.645 jiwa per kilometer persegi. Sementara desa yang memiliki tingkat kepadatan penduduk terendah adalah Desa Kalagheng yaitu sekitar 12 jiwa perkilometer persegi. Secara keseluruhan, tingkat kepadatan di Kecamatan Tabukan Selatan adalah sebesar 94,25 atau setiap kilometer persegi dihuni oleh 94 sampai 95 jiwa.

Sex ratio atau perbandingan banyaknya laki-laki dan perempuan di Kecamatan Tabukan Selatan adalah sebesar 107,79. Sex ratio di atas angka 100 menunjukkan bahwa banyaknya jumlah penduduk dengan jenis kelamin perempuan lebih sedikit dibandingkan jumlah penduduk dengan jenis kelamin laki-laki. Desa Birahi merupakan satu-satunya desa yang memiliki angka sex ratio di bawah 100 yang berarti di desa tersebut banyaknya penduduk perempuan lebih banyak dibandingkan dengan banyaknya penduduk perempuan.

Banyaknya penduduk per rumah tangga di Kecamatan Tabukan Selatan dapat dilihat secara rinci pada Tabel 3.5. Berdasarkan tabel tersebut dapat diketahui bahwa banyaknya penduduk per rumah tangga di Kecamatan Tabukan Selatan adalah antara 3-4 jiwa.

Angka kelahiran penduduk Kecamatan Tabukan Selatan pada tahun 2009 lebih tinggi dibandingkan dengan angka kematian. Angka fertilitas yang lebih tinggi dibandingkan dengan angka mortalitas menyebabkan jumlah penduduk Kecamatan Tabukan Selatan pada tahun 2009 meningkat jika



dibandingkan dengan jumlah penduduk pada tahun 2008, yaitu dari 6.464 jiwa pada tahun 2008 menjadi 6.481 jiwa pada tahun 2009.

### **3.2. Ketenagakerjaan**

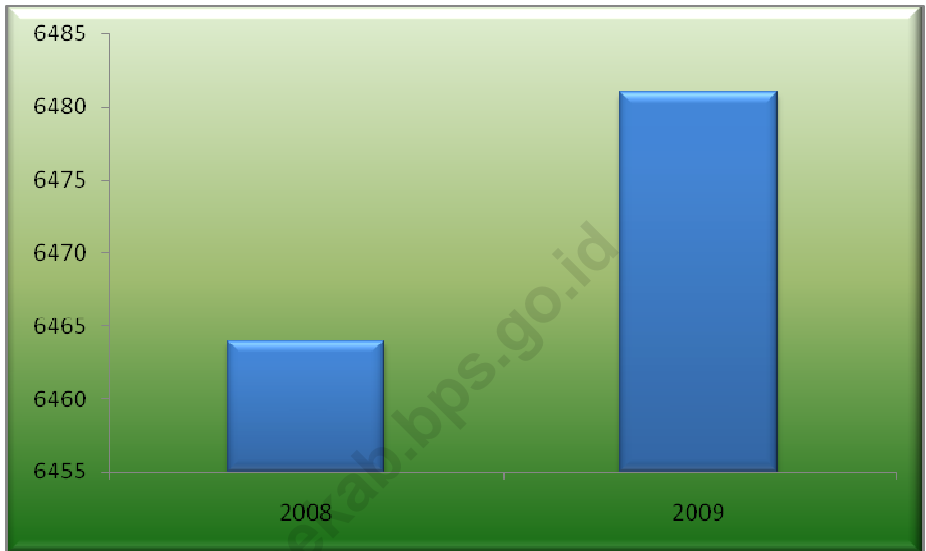
Menurut klasifikasi PBB, yang dimaksud dengan usia kerja adalah mereka yang memiliki usia antara 15 – 64 tahun. Sedangkan usia kerja yang digunakan di Indonesia adalah antara 10 – 64 tahun.

Usia kerja itu sendiri diklasifikasikan lagi menjadi dua, yaitu:

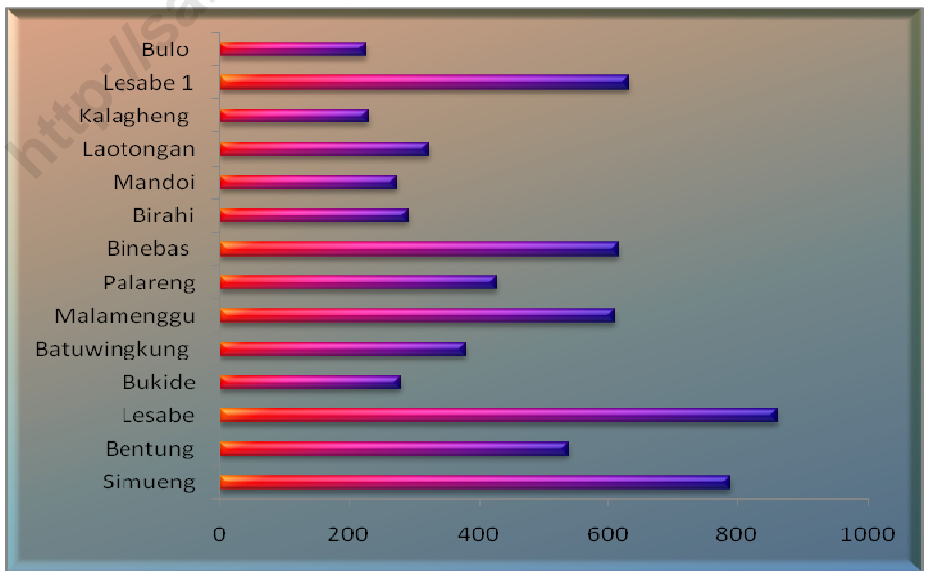
- Angkatan kerja  
Yang termasuk angkatan kerja disini meliputi orang yang bekerja dan pengangguran
- Bukan angkatan kerja  
Yang dikatakan bukan angkatan kerja disini meliputi mereka yang:
  - Mengurus rumah tangga
  - Sekolah
  - Mencari pekerjaan
  - Melakukan kegiatan pribadi lainnya.

Pada tahun 2009, banyaknya penduduk Kecamatan Tabukan Selatan Tengah yang termasuk aktif bekerja tercatat sebesar 2.147 jiwa atau sebesar 33,13% dari keseluruhan penduduk. Jika dilihat dari usia kerja, maka penduduk Kecamatan Tabukan Selatan yang termasuk dalam usia kerja adalah sebesar 4.829 jiwa. Jadi banyaknya penduduk Kecamatan Tabukan Selatan yang bekerja aktif adalah sebesar 44,46% dari banyaknya penduduk usia kerja. (Lihat Tabel 3.8).

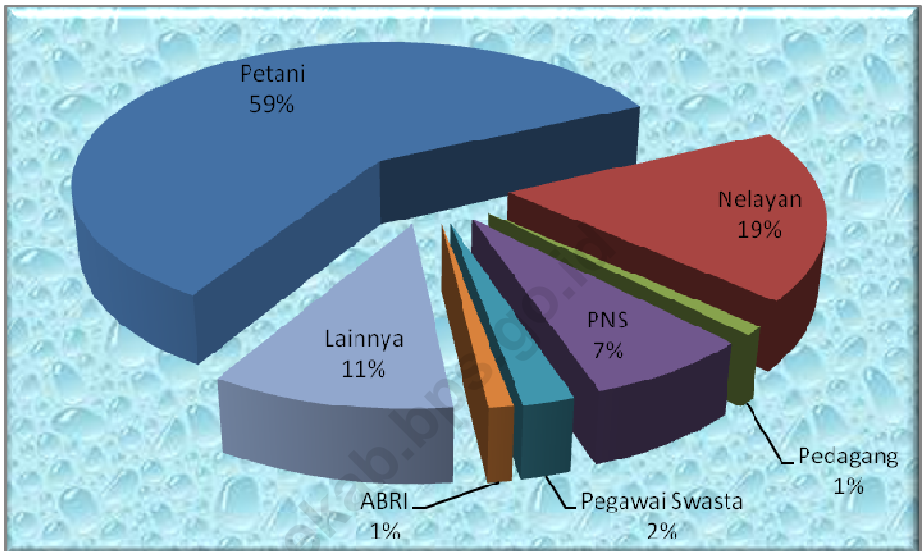
Gambar 3.1. Banyaknya Penduduk Kecamatan Tabukan Selatan Tahun 2008 – 2009



Gambar 3.2. Jumlah Penduduk Menurut Jenis Kelamin di Kecamatan Tabukan Selatan, 2009



Gambar 3.3. Banyaknya Penduduk Menurut Mata Pencaharian di Kecamatan Tabukan Selatan, 2009



Tabel : 3.1. Jumlah Penduduk, Luas, dan Kepadatan Penduduk  
Di Kecamatan Tabukan Selatan  
2009

Desa	Jumlah Penduduk (Jiwa)	%	Luas ( Km <sup>2</sup> )	%	Kepadatan ( Jiwa/Km <sup>2</sup> )
[1]	[2]	[3]	[4]	[5]	[6]
1. Simueng	789	12,17	1,46	2,12	541,26
2. Bentung	539	8,32	1,85	2,69	291,41
3. Lesabe	862	13,30	26,72	38,86	32,26
4. Bukide	279	4,30	0,23	0,33	1229,57
5. Batuwingkung	380	5,86	3,09	4,50	122,81
6. Malamenggu	611	9,43	0,37	0,54	1645,55
7. Palareng	428	6,60	1,64	2,39	260,44
8. Binebas	615	9,49	0,62	0,90	993,79
9. Birahi	292	4,51	0,25	0,37	1147,74
10. Mandoi	274	4,23	0,77	1,12	355,79
11. Laotongan	323	4,98	0,87	1,26	372,82
12. Kalagheng	231	3,56	19,07	27,74	12,11
13. Lesabe 1	632	9,75	4,11	5,98	153,70
14. Bulo	226	3,49	7,71	11,21	29,32
2009	6.481		68,76		94,25

Sumber : Kantor Camat Tabukan Selatan

Tabel : 3.2.

Penduduk Menurut Jenis Kelamin  
Di Kecamatan Tabukan Selatan  
2009

Desa	Penduduk		Jumlah
	Laki-laki	Perempuan	
[1]	[2]	[3]	[4]
1. Simueng	414	375	789
2. Bentung	270	269	539
3. Lesabe	450	412	862
4. Bukide	145	134	279
5. Batuwingkung	200	180	380
6. Malamenggu	314	297	611
7. Palareng	227	201	428
8. Binebas	315	300	615
9. Birahi	141	151	292
10. Mandoi	152	122	274
11. Laotongan	164	159	323
12. Kalagheng	124	107	231
13. Lesabe 1	332	300	632
14. Bulo	114	112	226
2009	3.362	3.119	6.481

Sumber : Kantor Camat Tabukan Selatan

Tabel : 3.3. Penduduk Menurut Jenis Kelamin dan Sex Rasio  
Di Kecamatan Tabukan Selatan  
2009

Desa	Penduduk		Jumlah	Sex Rasio
	Laki-laki	Perempuan		
[1]	[2]	[3]	[4]	[5]
1. Simueng	414	375	789	110,40
2. Bentung	270	269	539	100,37
3. Lesabe	450	412	862	109,22
4. Bukide	145	134	279	108,21
5. Batuwingkung	200	180	380	111,11
6. Malamenggu	314	297	611	105,72
7. Palareng	227	201	428	112,94
8. Binebas	315	300	615	105,00
9. Birahi	141	151	292	93,38
10. Mandoi	152	122	274	124,59
11. Laotongan	164	159	323	103,14
12. Kalagheng	124	107	231	115,89
13. Lesabe 1	332	300	632	110,67
14. Bulo	114	112	226	101,79
2009	3.362	3.119	6.481	107,79

Sumber : Kantor Camat Tabukan Selatan



Tabel : 3.4. Penduduk Menurut Jenis Kelamin dan Kelompok Umur  
Di Kecamatan Tabukan Selatan  
2009

Kelompok Umur	Penduduk		Jumlah
	Laki-laki	Perempuan	
[1]	[2]	[3]	[4]
0 – 4	213	171	384
5 – 9	180	149	329
10 – 14	179	157	336
15 – 19	181	155	336
20 – 24	139	110	249
25 – 29	168	121	289
30 – 34	98	52	150
35 – 39	110	83	193
40 – 44	162	179	341
45 – 49	215	180	395
50 – 54	517	519	1.036
55 – 59	582	631	1.213
60 – 64	110	181	291
65 – 69	173	186	359
70 – 74	189	197	386
75 +	83	111	194
2009	3.299	3.182	6.481

Sumber : Kantor Camat Tabukan Selatan

Tabel : 3.5. Jumlah Dusun, Rumahtangga, Penduduk, dan Penduduk per Rumahtangga Di Kecamatan Tabukan Selatan 2009

Desa	Lindungan/ Dusun	Rumah Tangga	Penduduk	Penduduk Per Rumah Tangga
[1]	[2]	[3]	[4]	[5]
1. Simueng	3	226	789	3
2. Bentung	3	149	539	4
3. Lesabe	4	255	862	3
4. Bukide	3	91	279	3
5. Batuwingkung	3	110	380	3
6. Malamenggu	3	187	611	3
7. Palareng	3	128	428	3
8. Binebas	3	193	615	3
9. Birahi	3	89	292	3
10. Mandoi	3	87	274	3
11. Laotongan	3	93	323	3
12. Kalagheng	3	76	231	3
13. Lesabe 1	3	191	632	3
14. Bulu	2	65	226	3
2009	42	1.940	6.481	3

Sumber : Kantor Camat Tabukan Selatan

Tabel : 3.6. Penduduk Menurut Jenis Kelamin dan Kewarganegaraan  
Di Kecamatan Tabukan Selatan  
2009

Desa	WNI		Jumlah	WNA		Jumlah
	Laki-laki	Perempuan		Laki-laki	Perempuan	
[1]	[2]	[3]	[4]	[5]	[6]	[7]
1. Simueng	414	375	789	--	--	--
2. Bentung	270	269	539	--	--	--
3. Lesabe	450	412	862	--	--	--
4. Bukide	145	134	279	--	--	--
5. Batuwingkung	200	180	380	--	--	--
6. Malamenggu	314	297	611	--	--	--
7. Palareng	227	201	428	--	--	--
8. Binebas	315	300	615	--	--	--
9. Birahi	141	151	292	--	--	--
10. Mandoi	152	122	274	--	--	--
11. Laotongan	164	159	323	--	--	--
12. Kalagheng	124	107	231	--	--	--
13. Lesabe 1	332	300	632	--	--	--
14. Bulu	114	112	226	--	--	--
2009	3.362	3.119	6.481	--	--	--

Sumber : Kantor Camat Tabukan Selatan

Tabel : 3.7. Banyaknya Kelahiran, Kematian, dan Perpindahan Penduduk Di Kecamatan Tabukan Selatan 2009

Desa	Kelahiran	Kematian	Perpindahan	
			Masuk	Keluar
[1]	[2]	[3]	[4]	[5]
1. Simueng	14	7	--	--
2. Bentung	5	4	9	7
3. Lesabe	4	5	--	--
4. Bukide	6	3	--	17
5. Batuwingkun g	2	--	--	--
6. Malamenggu	--	--	--	--
7. Palareng	--	2	--	--
8. Binebas	--	1	--	--
9. Birahi	4	3	--	11
10. Mandoi	2	--	--	3
11. Laotongan	1	2	--	--
12. Kalagheng	7	1	--	1
13. Lesabe 1	2	3	--	--
14. Bulu	--	--	--	--
2009	47	31	9	39

Sumber : Kantor Camat Tabukan Selatan

Tabel : 3.8. Banyaknya Pegawai Negeri Sipil Menurut Golongan Di Kecamatan Tabukan Selatan 2009

Dinas/Instansi/ Lembaga	IV	III	II	I	Jumlah
[1]	[2]	[3]	[4]	[5]	[6]
1. Kantor Camat	--	6	7	--	13
2. Cab. Diknas	2	6	2	1	11
3. Puskesmas	--	5	15	--	20
4. KUA	--	--	--	--	--
5. Puskesmas Kalasuge	--	--	--	--	--
6. Koramil	--	1	7	--	8
7. Polsek	1	3	7	--	11
8. Rutan	--	--	--	--	--
9. Guru	14	31	19	--	64
10. TVRI	--	--	--	--	--
11. Meteorologi	--	--	--	--	--
12. Bandara	--	--	--	--	--
13. Pelabuhan	--	--	--	--	--
14. Pos LAJR	--	--	--	--	--
15. Kantor Pos	--	--	--	--	--
16. Bea Cukai	--	--	--	--	--
17. Mantis/KSK	--	--	--	--	--
18. Mantri Tani	--	1	--	--	1
19. PLKB	--	--	--	--	--
20. PDAM	--	1	--	--	1
21. BRI	--	--	--	--	--
2009	17	54	57	--	128

Sumber : Sekretaris KORPRI Kecamatan Tabukan Selatan

Tabel : 3.9. Banyaknya Penduduk Menurut Mata Pencaharian  
Di Kecamatan Tabukan Selatan  
2009

Desa	Petani	Nelayan	Pedagang	PNS
[1]	[2]	[3]	[4]	[5]
1. Simueng	159	76	--	8
2. Bentung	124	46	--	38
3. Lesabe	120	15	13	25
4. Bukide	89	--	--	2
5. Batuwingkung	6	97	2	5
6. Malamenggu	169	2	--	7
7. Palareng	48	65	--	7
8. Binebas	141	8	--	6
9. Birahi	82	--	--	7
10. Mandoi	75	1	--	4
11. Laotongan	25	61	--	7
12. Kalagheng	79	4	--	3
13. Lesabe 1	115	10	6	35
14. Bulu	43	16	--	1
2009	1.275	401	21	155

Sumber : Kantor Camat Tabukan Selatan



Tabel : 3.9. Banyaknya Penduduk Menurut Mata Pencaharian  
Di Kecamatan Tabukan Selatan  
2009

Lanjutan

Desa	Pegawai Swasta	ABRI	Lainnya	Jumlah
[1]	[2]	[3]	[4]	[5]
1. Simueng	--	1	20	264
2. Bentung	--	1	72	281
3. Lesabe	34	14	44	265
4. Bukide	--	--	--	91
5. Batuwingkung	--	--	--	110
6. Malamenggu	2	1	--	181
7. Palareng	--	--	--	120
8. Binebas	5	2	25	187
9. Birahi	--	--	--	89
10. Mandoi	2	--	5	87
11. Laotongan	--	--	3	96
12. Kalagheng	--	--	--	86
13. Lesabe 1	5	4	50	225
14. Bulu	--	--	5	65
2009	48	23	224	2.147

Sumber : Kantor Camat Tabukan Selatan

Tabel : 4.1. Banyaknya TK, Guru, dan Murid  
Di Kecamatan Tabukan Selatan  
2009

Desa	Sekolah	Guru	Murid
[1]	[2]	[3]	[4]
1. Simueng	1	1	16
2. Bentung	1	1	14
3. Lesabe	--	--	--
4. Bukide	--	--	--
5. Batuwingkung	--	--	--
6. Malamenggu	--	--	--
7. Palareng	1	1	11
8. Binebas	--	--	--
9. Birahi	--	--	--
10. Mandoi	--	--	--
11. Laotongan	--	--	--
12. Kalagheng	--	--	--
13. Lesabe 1	1	--	--
14. Bulu	--	--	--
2009	4	3	41

Sumber : Kantor Camat Tabukan Selatan

Tabel : 4.2.

Banyaknya SD, Guru, dan Murid  
Di Kecamatan Tabukan Selatan  
2009

Desa	Sekolah		Guru		Murid	
	Negeri	Swasta	Negeri	Swasta	Negeri	Swasta
[1]	[2]	[3]	[4]	[5]	[6]	[7]
1. Simueng	1	1	5	5	60	42
2. Bentung	1	--	7	--	60	--
3. Lesabe	--	--	--	--	--	--
4. Bukide	--	1	--	4	--	29
5. Batuwingkung	1	--	6		48	--
6. Malamenggu	1	1	6	2	76	15
7. Palareng	--	1	--	7	--	50
8. Binebas	--	1	--	4	--	54
9. Birahi	1	--	4	--	39	--
10. Mandoi	1	--	4	--	17	--
11. Laotongan	--	1	--	7	--	45
12. Kalagheng	1	--	4	--	31	--
13. Lesabe 1	1	1	6	10	77	78
14. Bulu	1	--	2	--	20	--
2009	9	7	44	39	428	313

Sumber : Kantor Camat Tabukan Selatan

Tabel : 4.3. Banyaknya Gedung SD, Ruang Kelas, dan Kelas  
Di Kecamatan Tabukan Selatan  
2009

Desa	Gedung		Ruang Kelas		Kelas	
	Negeri	Swasta	Negeri	Swasta	Negeri	Swasta
[1]	[2]	[3]	[4]	[5]	[6]	[7]
1. Simueng	1	1	6	6	6	6
2. Bentung	1	--	6	--	6	--
3. Lesabe	--	--	--	--	--	--
4. Bukide	--	1	--	6	--	6
5. Batuwingkung	1		6		6	
6. Malamenggu	1	1	6	3	6	3
7. Palareng	--	1	--	6	--	6
8. Binebas	--	1	--	6	--	6
9. Birahi	1	--	6	--	6	--
10. Mandoi	1	--	6	--	6	--
11. Laotongan	--	1	--	6	--	6
12. Kalagheng	1	--	6	--	6	--
13. Lesabe 1	1	1	6	6	6	6
14. Bulu	1	--	6	--	4	--
2009	9	7	54	42	52	42

Sumber : Kantor Camat Tabukan Selatan

Tabel : 4.4.

Banyaknya Murid SD Menurut Kelas  
Di Kecamatan Tabukan Selatan  
2009

Desa	Kelas						Jumlah
	I	II	III	IV	V	VI	
[1]	[2]	[3]	[4]	[5]	[6]	[7]	[8]
1. Simueng	18	16	15	19	19	15	102
2. Bentung	7	14	8	10	11	10	60
3. Lesabe	--	--	--	--	--	--	--
4. Bukide	7	4	6	6	1	5	29
5. Batuwingkung	9	9	13	6	5	6	48
6. Malamenggu	16	23	20	9	13	10	91
7. Palareng	10	9	7	8	6	10	50
8. Binebas	9	8	8	7	13	9	54
9. Birahi	5	9	7	7	4	7	39
10. Mandoi	4	2	1	4	2	4	17
11. Laotongan	11	10	6	6	6	6	45
12. Kalagheng	12	5	2	6	2	4	31
13. Lesabe 1	28	31	20	18	25	33	155
14. Bulo	5	5	3	7	--	--	20
2009	141	145	116	113	107	119	741

Sumber : Kantor Camat Tabukan Selatan

Tabel : 4.5. Banyaknya SLTP, Guru, dan Murid  
Di Kecamatan Tabukan Selatan  
2009

Desa	Sekolah		Guru		Murid	
	Negeri	Swasta	Negeri	Swasta	Negeri	Swasta
[1]	[2]	[3]	[4]	[5]	[6]	[7]
1. Simueng	--	--	--	--	--	--
2. Bentung	1	--	13	--	226	--
3. Lesabe	--	--	--	--	--	--
4. Bukide	--	--	--	--	--	--
5. Batuwingkung	1	--	2	--	28	--
6. Malamenggu	--	--	--	--	--	--
7. Palareng	--	--	--	--	--	--
8. Binebas	--	--	--	--	--	--
9. Birahi	1	--	5	--	22	--
10. Mandoi	--	--	--	--	--	--
11. Laotongan	--	--	--	--	--	--
12. Kalagheng	--	--	--	--	--	--
13. Lesabe 1	--	--	--	--	--	--
14. Bulu	--	--	--	--	--	--
2009	3	--	20	--	276	--

Sumber : Kantor Camat Tabukan Selatan

Tabel : 4.6. Banyaknya Gedung SLTP, Ruang Kelas, dan Kelas  
Di Kecamatan Tabukan Selatan  
2009

Desa	Gedung		Ruang Kelas		Kelas	
	Negeri	Swasta	Negeri	Swasta	Negeri	Swasta
[1]	[2]	[3]	[4]	[5]	[6]	[7]
1. Simueng	--	--	--	--	--	--
2. Bentung	1	--	9	--	3	--
3. Lesabe	--	--	--	--	--	--
4. Bukide	--	--	--	--	--	--
5. Batuwingkung	1	--	3	--	3	--
6. Malamenggu	--	--	--	--	--	--
7. Palareng	--	--	--	--	--	--
8. Binebas	--	--	--	--	--	--
9. Birahi	1	--	2	--	2	--
10. Mandoi	--	--	--	--	--	--
11. Laotongan	--	--	--	--	--	--
12. Kalagheng	--	--	--	--	--	--
13. Lesabe 1	--	--	--	--	--	--
14. Bulu	--	--	--	--	--	--
2009	3	--	14	--	8	--

Sumber : Kantor Camat Tabukan Selatan





Tabel : 4.8. Banyaknya SLTA, Guru, dan Murid  
Di Kecamatan Tabukan Selatan  
2009

Desa	Sekolah		Guru		Murid	
	Negeri	Swasta	Negeri	Swasta	Negeri	Swasta
[1]	[2]	[3]	[4]	[5]	[6]	[7]
15. Simueng	--	--	--	--	--	--
16. Bentung	1	--	16	--	139	--
17. Lesabe	--	--	--	--	--	--
18. Bukide	--	--	--	--	--	--
19. Batuwingkung	--	--	--	--	--	--
20. Malamenggu	--	--	--	--	--	--
21. Palareng	--	--	--	--	--	--
22. Binebas	--	--	--	--	--	--
23. Birahi	--	--	--	--	--	--
24. Mandoi	--	--	--	--	--	--
25. Laotongan	--	--	--	--	--	--
26. Kalagheng	--	--	--	--	--	--
27. Lesabe 1	--	1	--	9	--	25
28. Bulu	--	--	--	--	--	--
2009	1	1	16	9	139	25

Sumber : Kantor Camat Tabukan Selatan

Tabel : 4.9. Banyaknya Gedung SLTA, Ruang Kelas, dan Kelas  
Di Kecamatan Tabukan Selatan  
2009

Desa	Gedung		Ruang Kelas		Kelas	
	Negeri	Swasta	Negeri	Swasta	Negeri	Swasta
[1]	[2]	[3]	[4]	[5]	[6]	[7]
1. Simueng	--	--	--	--	--	--
2. Bentung	1	--	8	--	3	--
3. Lesabe	--	--	--	--	--	--
4. Bukide	--	--	--	--	--	--
5. Batuwingkung	--	--	--	--	--	--
6. Malamenggu	--	--	--	--	--	--
7. Palareng	--	--	--	--	--	--
8. Binebas	--	--	--	--	--	--
9. Birahi	--	--	--	--	--	--
10. Mandoi	--	--	--	--	--	--
11. Laotongan	--	--	--	--	--	--
12. Kalagheng	--	--	--	--	--	--
13. Lesabe 1	--	1	--	2	--	2
14. Bulu	--	--	--	--	--	--
2009	1	1	8	2	3	2

Sumber : Kantor Camat Tabukan Selatan

Tabel : 4.10. Banyaknya Murid SLTA Menurut Kelas  
Di Kecamatan Tabukan Selatan  
2009

Desa	Kelas			Jumlah
	I	II	III	
[1]	[2]	[3]	[4]	[5]
1. Simueng	--	--	--	--
2. Bentung	45	41	53	139
3. Lesabe	--	--	--	--
4. Bukide	--	--	--	--
5. Batuwingkung	--	--	--	--
6. Malamenggu	--	--	--	--
7. Palareng	--	--	--	--
8. Binebas	--	--	--	--
9. Birahi	--	--	--	--
10. Mandoi	--	--	--	--
11. Laotongan	--	--	--	--
12. Kalagheng	--	--	--	--
13. Lesabe 1	6	--	19	25
14. Bulu	--	--	--	--
2009	51	41	72	164

Sumber : Kantor Camat Tabukan Selatan

Tabel : 4.11. Banyaknya Rumah Sakit, Puskesmas, dan Balai Pengobatan Di Kecamatan Tabukan Selatan 2009

Desa	Rumah Sakit	Puskesmas			Balai Pengobatan		
		Umum	Pem bantu	Keliling	Umum	KKIA	Lainnya
[1]	[2]	[3]	[4]	[5]	[6]	[7]	[8]
1. Simueng	--	--	1	--	--	--	--
2. Bentung	--	1	--	--	1	--	--
3. Lesabe	--	--	--	--	--	--	--
4. Bukide	--	--	1	--	--	--	--
5. Batuwingkung	--	--	1	--	--	--	--
6. Malamenggu	--	--	1	--	--	--	--
7. Palareng	--	--	--	--	--	--	--
8. Binebas	--	--	1	--	--	--	--
9. Birahi	--	--	1	--	--	--	--
10. Mandoi	--	--	--	--	--	--	--
11. Laotongan	--	--	--	--	--	--	--
12. Kalagheng	--	--	--	--	--	--	--
13. Lesabe 1	--	--	1	--	--	--	--
14. Bulu	--	--	--	--	--	--	--
2009	--	1	7	--	1	--	--

Sumber : Kantor Camat Tabukan Selatan

Tabel : 4.12.

Banyaknya Tenaga Kesehatan  
Di Kecamatan Tabukan Selatan  
2009

Desa	Dokter	Dokter Gigi	Apoteker	Sarjana Kesehatan	Para- medis	Non Para- medis
[1]	[2]	[3]	[4]	[5]	[6]	[7]
1. Simueng	--	--	--	--	1	--
2. Bentung	1	--	--	1	11	--
3. Lesabe	--	--	--	3	5	--
4. Bukide	--	--	--	--	--	--
5. Batuwingkung	--	--	--	--	--	--
6. Malamenggu	--	--	--	--	--	--
7. Palareng	--	--	--	--	1	--
8. Binebas	--	--	--	--	--	--
9. Birahi	--	--	--	--	--	--
10. Mandoi	--	--	--	--	--	--
11. Laotongan	--	--	--	--	--	--
12. Kalagheng	--	--	--	--	--	--
13. Lesabe 1	--	--	--	--	2	--
14. Bulo	--	--	--	--	--	--
2009	1	--	--	4	20	--

Sumber : Kantor Camat Tabukan Selatan

Tabel : 4.13. Banyaknya Posyandu, Apotik, dan Toko Obat  
Di Kecamatan Tabukan Selatan  
2009

Desa	Posyandu	Apotik	Toko Obat
[1]	[2]	[3]	[4]
1. Simueng	1	--	--
2. Bentung	1	--	--
3. Lesabe	1	--	3
4. Bukide	1	--	--
5. Batuwingkung	1	--	--
6. Malamenggu	1	--	--
7. Palareng	1	--	--
8. Binebas	1	--	--
9. Birahi	1	--	--
10. Mandoi	1	--	--
11. Laotongan	1	--	--
12. Kalagheng	1	--	--
13. Lesabe 1	1	--	--
14. Bulu	1	--	--
2009	14	--	3

Sumber : Kantor Camat Tabukan Selatan

Tabel : 4.14.

Jumlah Target dan Hasil Imunisasi  
Di Kecamatan Tabukan Selatan  
2009

Desa	TFH Ibu Hamil			TT Anak		
	Target	Hasil		Target	Hasil	
		I	II		I	II
[1]	[2]	[3]	[4]	[5]	[6]	[7]
1. Simueng	--	--	--	22	--	--
2. Bentung	--	--	--	8	--	--
3. Lesabe	--	--	--	15	--	--
4. Bukide	--	--	--	2	--	--
5. Batuwingkung	--	--	--	5	--	--
6. Malamenggu	--	--	--	16	--	--
7. Palareng	--	--	--	9	--	--
8. Binebas	--	--	--	6	--	--
9. Birahi	--	--	--	7	--	--
10. Mandoi	--	--	--	1	--	--
11. Laotongan	--	--	--	7	--	--
12. Kalagheng	--	--	--	8	--	--
13. Lesabe 1	--	--	--	11	--	--
14. Bulu	--	--	--	6	--	--
2009	--	--	--	123	--	--

Sumber : Puskesmas Kecamatan Tabukan Selatan

Tabel : 4.15. Banyaknya Klinik KB, Tenaga Medis, Tenaga PLKB, dan PUS  
Di Kecamatan Tabukan Selatan  
2009

Desa	Klinik KB	Tenaga Medis		Tenaga PLKB		PUS
		Medis	Paramedis	Medis	Paramedis	
[1]	[2]	[3]	[4]	[5]	[6]	[7]
1. Simueng	--	--	1	--	--	123
2. Bentung	--	1	11	--	--	80
3. Lesabe	--	3	5	--	--	133
4. Bukide	--	--	--	--	--	48
5. Batuwingkung	--	--	--	--	--	71
6. Malamenggu	--	--	--	--	--	120
7. Palareng	--	--	2	--	--	56
8. Binebas	--	--	--	--	--	107
9. Birahi	--	--	--	--	--	40
10. Mandoi	--	--	--	--	--	40
11. Laotongan	--	--	--	--	--	50
12. Kalagheng	--	--	--	--	--	50
13. Lesabe 1	--	1	2	--	--	108
14. Bulu	--	--	--	--	--	38
2009	--	4	21	--	--	1.064

Sumber : Kantor Camat Tabukan Selatan



Tabel : 4.16. Banyaknya Akseptor Aktif Menurut Alat Kontrasepsi Di Kecamatan Tabukan Selatan 2009

Desa	IUD	Pil	Kondom	Suntik
[1]	[2]	[3]	[4]	[5]
1. Simueng	--	14	--	39
2. Bentung	1	16	--	11
3. Lesabe	2	22	--	39
4. Bukide	--	18	--	16
5. Batuwingkung	2	14	--	17
6. Malamenggu	1	36	--	17
7. Palareng	1	4	--	33
8. Binebas	1	33	--	21
9. Birahi	--	9	--	1
10. Mandoi	2	9	--	12
11. Laotongan	--	7	--	13
12. Kalagheng	--	2	--	5
13. Lesabe 1	1	14	--	29
14. Bulu	5	7	--	6
2009	16	205	--	259

Sumber : Kantor Camat Tabukan Selatan

Tabel : 4.16. Banyaknya Akseptor Aktif Menurut Alat Kontrasepsi Di Kecamatan Tabukan Selatan 2009

Lanjutan

Desa	IMPL	Intraval	MO	Jumlah
[1]	[2]	[3]	[4]	[5]
1. Simueng	29	--	2	84
2. Bentung	11	--	--	61
3. Lesabe	39	--	--	112
4. Bukide	16	--	--	41
5. Batuwingkung	17	--	--	57
6. Malamenggu	17	--	--	88
7. Palareng	33	--	--	48
8. Binebas	21	--	1	91
9. Birahi	1	--	--	35
10. Mandoi	12	--	--	27
11. Laotongan	13	--	--	47
12. Kalagheng	5	--	2	30
13. Lesabe 1	29	--	1	12
14. Bulo	6	--		35
2009	249	--	6	768

Sumber : Kantor Camat Tabukan Selatan

Tabel : 4.17.

Jumlah Kriminalitas Menurut Jenis Kasusnya  
Di Kecamatan Tabukan Selatan  
2009

Jenis Kriminalitas	2003	2004	2005	2006	2009
[1]	[2]	[3]	[4]	[5]	[6]
1. Pencurian	1	1	1	3	7
2. Penipuan	3	--	3	2	3
3. Penganiayaan	2	6	9	9	15
4. Pembunuhan	1	--	--	--	--
5. Pemerkosaan	3	4	1	1	1
6. Kerusuhan	1	2	2	1	--
7. Penghinaan	2	--	3	--	7
8. Lainnya	1	1	3	--	23
Jumlah	14	14	22	16	56

Sumber : Polsek Tabukan Selatan

Tabel : 4.18. Banyaknya Penduduk Menurut Agama yang Dianutnya  
Di Kecamatan Tabukan Selatan  
2009

Desa	Islam	Kristen	Katolik
[1]	[2]	[3]	[4]
1. Simueng	22	775	--
2. Bentung	161	365	13
3. Lesabe	29	829	4
4. Bukide	--	279	--
5. Batuwingkung	7	363	--
6. Malamenggu	7	604	--
7. Palareng	28	400	--
8. Binebas	5	610	--
9. Birahi	3	289	--
10. Mandoi	4	270	--
11. Laotongan	7	316	--
12. Kalagheng	8	223	--
13. Lesabe 1	16	613	3
14. Bulu	36	690	--
2009	333	6.626	20

Sumber : Kantor Camat Tabukan Selatan

Tabel : 4.18. Banyaknya Penduduk Menurut Agama yang Dianutnya  
Di Kecamatan Tabukan Selatan  
2009

Lanjutan

Desa	Hindu	Budha	Jumlah
[1]	[2]	[3]	[4]
1. Simueng	--	--	789
2. Bentung	--	--	539
3. Lesabe	--	--	862
4. Bukide	--	--	279
5. Batuwingkung	--	--	380
6. Malamenggu	--	--	611
7. Palareng	--	--	428
8. Binebas	--	--	615
9. Birahi	--	--	292
10. Mandoi	--	--	274
11. Laotongan	--	--	323
12. Kalagheng	--	--	231
13. Lesabe 1	--	--	632
14. Bulu	--	--	226
2009	--	--	6.481

Sumber : Kantor Camat Tabukan Selatan

Tabel : 4.19.

Banyaknya Tempat Ibadah  
Di Kecamatan Tabukan Selatan  
2009

Desa	Masjid	Mushalla	Langgar
[1]	[2]	[3]	[4]
1. Simueng	--	--	--
2. Bentung	1	--	--
3. Lesabe	--	--	--
4. Bukide	--	--	--
5. Batuwingkung	--	--	--
6. Malamenggu	--	--	--
7. Palareng	1	--	--
8. Binebas	--	--	--
9. Birahi	--	--	--
10. Mandoi	--	--	--
11. Laotongan	--	--	--
12. Kalagheng	--	--	--
13. Lesabe 1	--	--	--
14. Bulu	--	--	--
2009	2	--	--

Sumber : Kantor Camat Tabukan Selatan

Tabel : 4.19.

Banyaknya Tempat Ibadah  
Di Kecamatan Tabukan Selatan  
2009

Lanjutan

Desa	Gereja	Pura	Vihara
[1]	[2]	[3]	[4]
1. Simueng	3	--	--
2. Bentung	3	--	--
3. Lesabe	3	--	--
4. Bukide	1	--	--
5. Batuwingkung	4	--	--
6. Malamenggu	4	--	--
7. Palareng	3	--	--
8. Binebas	3	--	--
9. Birahi	2	--	--
10. Mandoi	2	--	--
11. Laotongan	2	--	--
12. Kalagheng	2	--	--
13. Lesabe 1	4	--	--
14. Bulo	1	--	--
2009	35	--	--

Sumber : Kantor Camat Tabukan Selatan

Tabel : 4.20. Banyaknya Bangunan Rumah Berdasarkan Jenisnya  
Di Kecamatan Tabukan Selatan  
2009

Desa	Rumah Permanen	Rumah Semi Permanen	Rumah Kayu	Rumah Bambu (Lainnya)
[1]	[2]	[3]	[4]	[5]
1. Simueng	5	76	12	57
2. Bentung	34	61	29	21
3. Lesabe	52	47	83	76
4. Bukide	--	28	38	28
5. Batuwingkung	12	35	8	37
6. Malamenggu	1	41	123	22
7. Palareng	15	30	43	36
8. Binebas	20	68	60	48
9. Birahi	4	26	28	5
10. Mandoi	4	13	37	14
11. Laotongan	3	18	10	62
12. Kalagheng	1	18	27	30
13. Lesabe 1	49	68	22	20
14. Bulu	--	40	5	8
2009	200	569	525	464

Sumber : Kantor Camat Tabukan Selatan



Tabel : 5.1. Luas Panen, Produksi, dan Rata-rata Produksi Jagung Di Kecamatan Tabukan Selatan 2009

Desa	Luas Panen (Ha)	Produksi (Ton)	Rata-rata Produksi (Ton/Ha)
[1]	[2]	[3]	[4]
1. Simueng	--	--	--
2. Bentung	--	--	--
3. Lesabe	--	--	--
4. Bukide	--	--	--
5. Batuwingkung	--	--	--
6. Malamenggu	--	--	--
7. Palareng	--	--	--
8. Binebas	--	--	--
9. Birahi	--	--	--
10. Mandoi	--	--	--
11. Laotongan	--	--	--
12. Kalagheng	--	--	--
13. Lesabe 1	--	--	--
14. Bulu	--	--	--
2009	40	8.400	210

Sumber : Dinas Pertanian, Perkebunan dan Kehutanan Kabupaten Kepl. Sangihe

Tabel : 5.2. Luas Panen, Produksi, dan Rata-rata Produksi Ubi Kayu  
Di Kecamatan Tabukan Selatan  
2009

Desa	Luas Panen (Ha)	Produksi (Ton)	Rata-rata Produksi (Ton/Ha)
[1]	[2]	[3]	[4]
1. Simueng	--	--	--
2. Bentung	--	--	--
3. Lesabe	--	--	--
4. Bukide	--	--	--
5. Batuwingkung	--	--	--
6. Malamenggu	--	--	--
7. Palareng	--	--	--
8. Binebas	--	--	--
9. Birahi	--	--	--
10. Mandoi	--	--	--
11. Laotongan	--	--	--
12. Kalagheng	--	--	--
13. Lesabe 1	--	--	--
14. Bulo	--	--	--
2009	130	117.000	900

Sumber : Dinas Pertanian, Perkebunan dan Kehutanan Kabupaten Kepl. Sangihe

Tabel : 5.3. Luas Panen, Produksi, dan Rata-rata Produksi Ubi Jalar  
Di Kecamatan Tabukan Selatan  
2009

Desa	Luas Panen (Ha)	Produksi (Ton)	Rata-rata Produksi (Ton/Ha)
[1]	[2]	[3]	[4]
1. Simueng	--	--	--
2. Bentung	--	--	--
3. Lesabe	--	--	--
4. Bukide	--	--	--
5. Batuwingkung	--	--	--
6. Malamenggu	--	--	--
7. Palareng	--	--	--
8. Binebas	--	--	--
9. Birahi	--	--	--
10. Mandoi	--	--	--
11. Laotongan	--	--	--
12. Kalagheng	--	--	--
13. Lesabe 1	--	--	--
14. Bulu	--	--	--
2009	138	103.550	750

Sumber : Dinas Pertanian, Perkebunan dan Kehutanan Kabupaten Kepl. Sangihe

Tabel : 5.4. Luas Panen, Produksi, dan Rata-rata Produksi Kacang Tanah  
Di Kecamatan Tabukan Selatan  
2009

Desa	Luas Panen (Ha)	Produksi (Ton)	Rata-rata Produksi (Ton/Ha)
[1]	[2]	[3]	[4]
1. Simueng	--	--	--
2. Bentung	--	--	--
3. Lesabe	--	--	--
4. Bukide	--	--	--
5. Batuwingkung	--	--	--
6. Malamenggu	--	--	--
7. Palareng	--	--	--
8. Binebas	--	--	--
9. Birahi	--	--	--
10. Mandoi	--	--	--
11. Laotongan	--	--	--
12. Kalagheng	--	--	--
13. Lesabe 1	--	--	--
14. Bulo	--	--	--
2009	5	17,5	3,5

Sumber : Dinas Pertanian, Perkebunan dan Kehutanan Kabupaten Kepl. Sangihe

Tabel : 5.5. Luas Panen, Produksi, dan Rata-rata Produksi Sayur-ayuran  
Di Kecamatan Tabukan Selatan  
2009

Desa	Luas Panen (Ha)	Produksi (Ton)	Rata-rata Produksi (Ton/Ha)
[1]	[2]	[3]	[4]
1. Simueng	--	--	--
2. Bentung	--	--	--
3. Lesabe	--	--	--
4. Bukide	--	--	--
5. Batuwingkung	--	--	--
6. Malamenggu	--	--	--
7. Palareng	--	--	--
8. Binebas	--	--	--
9. Birahi	--	--	--
10. Mandoi	--	--	--
11. Laotongan	--	--	--
12. Kalagheng	--	--	--
13. Lesabe 1	--	--	--
14. Bulo	--	--	--
2009	230	908,5	39,5

Sumber : Dinas Pertanian, Perkebunan dan Kehutanan Kabupaten Kepl. Sangihe

Tabel : 5.6. Banyaknya Pohon Durian, Produksi, dan Produktivitasnya  
Di Kecamatan Tabukan Selatan  
2009

Desa	Banyaknya Pohon	Produksi (Ton)	Produktivitas (Ton)
[1]	[2]	[3]	[4]
1. Simueng	3	--	--
2. Bentung	7	--	--
3. Lesabe	5	--	--
4. Bukide	5	--	--
5. Batuwingkung	--	--	--
6. Malamenggu	--	--	--
7. Palareng	--	--	--
8. Binebas	2	--	--
9. Birahi	1	--	--
10. Mandoi	1	--	--
11. Laotongan	--	--	--
12. Kalagheng	1	--	--
13. Lesabe 1	5	--	--
14. Bulu	--	--	--
2009	30	--	--

Sumber : Dinas Pertanian, Perkebunan dan Kehutanan Kabupaten Kepl. Sangihe

Tabel : 5.7. Banyaknya Pohon Mangga, Produksi, dan Produktivitasnya  
Di Kecamatan Tabukan Selatan  
2009

Desa	Banyaknya Pohon	Produksi (Ton)	Produktivitas (Ton)
[1]	[2]	[3]	[4]
1. Simueng	20	--	--
2. Bentung	15	--	--
3. Lesabe	20	--	--
4. Bukide	10	--	--
5. Batuwingkung	5	--	--
6. Malamenggu	20	--	--
7. Palareng	5	--	--
8. Binebas	10	--	--
9. Birahi	15	--	--
10. Mandoi	20	--	--
11. Laotongan	3	--	--
12. Kalagheng	10	--	--
13. Lesabe 1	25	--	--
14. Bulu	5	--	--
2009	183	--	--

Sumber : Dinas Pertanian, Perkebunan dan Kehutanan Kabupaten Kepl. Sangihe

Tabel : 5.8. Banyaknya Pohon Langsa, Produksi, dan Produktivitasnya  
Di Kecamatan Tabukan Selatan  
2009

Desa	Banyaknya Pohon	Produksi (Ton)	Produktivitas (Ton)
[1]	[2]	[3]	[4]
1. Simueng	10	--	--
2. Bentung	5	--	--
3. Lesabe	20	--	--
4. Bukide	30	--	--
5. Batuwingkung	5	--	--
6. Malamenggu	25	--	--
7. Palareng	--	--	--
8. Binebas	10	--	--
9. Birahi	15	--	--
10. Mandoi	20	--	--
11. Laotongan	--	--	--
12. Kalagheng	15	--	--
13. Lesabe 1	20	--	--
14. Bulu	5	--	--
2009	180	--	--

Sumber : Dinas Pertanian, Perkebunan dan Kehutanan Kabupaten Kepl. Sangihe



Tabel : 5.9. Banyaknya Pohon Jeruk, Produksi, dan Produktivitasnya  
Di Kecamatan Tabukan Selatan  
2009

Desa	Banyaknya Pohon	Produksi (Ton)	Produktivitas (Ton)
[1]	[2]	[3]	[4]
1. Simueng	30	--	--
2. Bentung	10	--	--
3. Lesabe	15	--	--
4. Bukide	47	--	--
5. Batuwingkung	10	--	--
6. Malamenggu	30	--	--
7. Palareng	13	--	--
8. Binebas	20	--	--
9. Birahi	60	--	--
10. Mandoi	130	--	--
11. Laotongan	10	--	--
12. Kalagheng	60	--	--
13. Lesabe 1	25	--	--
14. Bulu	27	--	--
2009	487	--	--

Sumber : Dinas Pertanian, Perkebunan dan Kehutanan Kabupaten Kepl. Sangihe

Tabel : 5.10. Banyaknya Pohon Pisang, Produksi, dan Produktivitasnya  
Di Kecamatan Tabukan Selatan  
2009

Desa	Banyaknya Pohon	Produksi (Ton)	Produktivitas (Ton)
[1]	[2]	[3]	[4]
1. Simueng	80	--	--
2. Bentung	160	--	--
3. Lesabe	100	--	--
4. Bukide	368	--	--
5. Batuwingkung	60	--	--
6. Malamenggu	100	--	--
7. Palareng	50	--	--
8. Binebas	100	--	--
9. Birahi	115	--	--
10. Mandoi	1.400	--	--
11. Laotongan	30	--	--
12. Kalagheng	1.000	--	--
13. Lesabe 1	300	--	--
14. Bulu	83	--	--
2009	3.946	--	--

Sumber : Dinas Pertanian, Perkebunan dan Kehutanan Kabupaten Kepl. Sangihe

Tabel : 5.11. Banyaknya Pohon Pepaya, Produksi, dan Produktivitasnya  
Di Kecamatan Tabukan Selatan  
2009

Desa	Banyaknya Pohon	Produksi (Ton)	Produktivitas (Ton)
[1]	[2]	[3]	[4]
1. Simueng	100	--	--
2. Bentung	90	--	--
3. Lesabe	100	--	--
4. Bukide	58	--	--
5. Batuwingkung	25	--	--
6. Malamenggu	30	--	--
7. Palareng	25	--	--
8. Binebas	30	--	--
9. Birahi	35	--	--
10. Mandoi	100	--	--
11. Laotongan	20	--	--
12. Kalagheng	74	--	--
13. Lesabe 1	80	--	--
14. Bulu	12	--	--
2009	779	--	--

Sumber : Dinas Pertanian, Perkebunan dan Kehutanan Kabupaten Kepl. Sangihe

Tabel : 5.12. Luas Areal Perkebunan Rakyat per Jenis Tanaman Di Kecamatan Tabukan Selatan 2009

Desa	Sagu (Ha)	Kelapa (Ha)	Cengkeh (Ha)	Pala (Ha)	Kopi (Ha)	Kakao (Ha)
[1]	[2]	[3]	[4]	[5]	[6]	[7]
1. Simueng	2	23	5	1,5	--	--
2. Bentung	5	20	55	10	--	--
3. Lesabe	7	14	97	31	--	--
4. Bukide	5	54	63	7	--	--
5. Batuwingkung	0,5	10	4	10	--	--
6. Malamenggu	3	40	35	2	--	--
7. Palareng	0,5	12	3	21	--	--
8. Binebas	2	30	5	13	--	--
9. Birahi	2	15	10	1	--	--
10. Mandoi	7	48	45	1,5	--	--
11. Laotongan	0,5	11	2,5	3	--	--
12. Kalagheng	1,5	28	43	0,2	--	--
13. Lesabe 1	1	40	23,5	5	--	--
14. Bulu	3	40	10	2,5	--	--
2009	40	385	401	109	--	--

Sumber : Dinas Pertanian, Perkebunan dan Kehutanan Kabupaten Kepl. Sangihe

Tabel : 5.13. Luas Areal Tanaman Kelapa dan Banyaknya Pohon  
Di Kecamatan Tabukan Selatan  
2009

Desa	Luas Areal (Ha)			Jumlah
	BM	M	TM	
[1]	[2]	[3]	[4]	[5]
1. Simueng	--	--	--	--
2. Bentung	--	--	--	--
3. Lesabe	--	--	--	--
4. Bukide	--	--	--	--
5. Batuwingkung	--	--	--	--
6. Malamenggu	--	--	--	--
7. Palareng	--	--	--	--
8. Binebas	--	--	--	--
9. Birahi	--	--	--	--
10. Mandoi	--	--	--	--
11. Laotongan	--	--	--	--
12. Kalagheng	--	--	--	--
13. Lesabe 1	--	--	--	--
14. Bulu	--	--	--	--
2009	--	--	--	--

Keterangan :

BM : Belum Menghasilkan  
M : Menghasilkan  
TM : Tidak Menghasilkan

Sumber : Dinas Pertanian, Perkebunan dan Kehutanan Kabupaten Kepl. Sangihe

Tabel : 5.13. Luas Areal Tanaman Kelapa dan Banyaknya Pohon  
Di Kecamatan Tabukan Selatan  
2009

Desa	Banyaknya Pohon			Jumlah
	BM	M	TM	
[1]	[2]	[3]	[4]	[5]
1. Simueng	500	100	100	700
2. Bentung	300	800	250	1.350
3. Lesabe	500	2.000	250	2.750
4. Bukide	218	836	341	1.395
5. Batuwingkung	150	750	100	1.000
6. Malamenggu	1.000	2.000	250	3.250
7. Palareng	750	1.000	100	1.850
8. Binebas	500	1.500	250	2.250
9. Birahi	1.250	8.300	650	10.200
10. Mandoi	1.850	1.000	470	3.320
11. Laotongan	300	836	100	1.236
12. Kalagheng	706	750	200	1.656
13. Lesabe 1	1.500	1.000	750	3.250
14. Bulu	600	5.000	200	5.800
2009	10.124	25.872	4.011	40.007

Keterangan :

BM : Belum Menghasilkan  
M : Menghasilkan  
TM : Tidak Menghasilkan

Sumber : Dinas Pertanian, Perkebunan dan Kehutanan Kabupaten Kepl. Sangihe

Tabel : 5.14. Luas Areal Tanaman Cengkih dan Banyaknya Pohon Di Kecamatan Tabukan Selatan 2009

Desa	Luas Areal (Ha)			Jumlah
	BM	M	TM	
[1]	[2]	[3]	[4]	[5]
1. Simueng	--	--	--	--
2. Bentung	--	--	--	--
3. Lesabe	--	--	--	--
4. Bukide	--	--	--	--
5. Batuwingkung	--	--	--	--
6. Malamenggu	--	--	--	--
7. Palareng	--	--	--	--
8. Binebas	--	--	--	--
9. Birahi	--	--	--	--
10. Mandoi	--	--	--	--
11. Laotongan	--	--	--	--
12. Kalagheng	--	--	--	--
13. Lesabe 1	--	--	--	--
14. Bulu	--	--	--	--
2009	--	--	--	--

Keterangan :

BM : Belum Menghasilkan  
M : Menghasilkan  
TM : Tidak Menghasilkan

Sumber : Dinas Pertanian, Perkebunan dan Kehutanan Kabupaten Kepl. Sangihe

Tabel : 5.14. Luas Areal Tanaman Cengkih dan Banyaknya Pohon  
Di Kecamatan Tabukan Selatan  
2009

Desa	Banyaknya Pohon			Jumlah
	BM	M	TM	
[1]	[2]	[3]	[4]	[5]
1. Simueng	300	1.500	50	1.850
2. Bentung	3.000	5.000	--	8.000
3. Lesabe	2.500	5.000	300	7.800
4. Bukide	224	783	311	1.318
5. Batuwingkung	75	250	--	325
6. Malamenggu	3.000	4.000	20	7.020
7. Palareng	50	250	--	300
8. Binebas	250	750	100	1.100
9. Birahi	300	900	300	1.500
10. Mandoi	700	8.000	1.200	9.900
11. Laotongan	50	150	--	200
12. Kalagheng	2.000	1.000	500	3.500
13. Lesabe 1	500	2.500	250	3.250
14. Bulu	300	1.500	100	1.900
2009	13.249	31.583	3.131	47.963

Keterangan :

BM : Belum Menghasilkan  
M : Menghasilkan  
TM : Tidak Menghasilkan

Sumber : Dinas Pertanian, Perkebunan dan Kehutanan Kabupaten Kepl. Sangihe



Tabel : 5.15. Luas Areal Tanaman Pala dan Banyaknya Pohon  
Di Kecamatan Tabukan Selatan  
2009

Desa	Luas Areal (Ha)			Jumlah
	BM	M	TM	
[1]	[2]	[3]	[4]	[5]
1. Simueng	--	--	--	--
2. Bentung	--	--	--	--
3. Lesabe	--	--	--	--
4. Bukide	--	--	--	--
5. Batuwingkung	--	--	--	--
6. Malamenggu	--	--	--	--
7. Palareng	--	--	--	--
8. Binebas	--	--	--	--
9. Birahi	--	--	--	--
10. Mandoi	--	--	--	--
11. Laotongan	--	--	--	--
12. Kalagheng	--	--	--	--
13. Lesabe 1	--	--	--	--
14. Bulu	--	--	--	--
2009	--	--	--	--

Keterangan :

BM : Belum Menghasilkan  
M : Menghasilkan  
TM : Tidak Menghasilkan

Sumber : Dinas Pertanian, Perkebunan dan Kehutanan Kabupaten Kepl. Sangihe

Tabel : 5.15. Luas Areal Tanaman Pala dan Banyaknya Pohon  
Di Kecamatan Tabukan Selatan  
2009

Desa	Banyaknya Pohon			Jumlah
	BM	M	TM	
[1]	[2]	[3]	[4]	[5]
1. Simueng	25	75	10	110
2. Bentung	750	100	100	950
3. Lesabe	750	1.500	300	2.550
4. Bukide	282	67	41	390
5. Batuwingkung	50	750	25	825
6. Malamenggu	40	15	5	60
7. Palareng	500	1.000	200	1.700
8. Binebas	200	750	100	1.050
9. Birahi	100	--	--	100
10. Mandoi	43	280	25	348
11. Laotongan	300	1.000	50	1.350
12. Kalagheng	25	5	10	40
13. Lesabe 1	150	500	100	750
14. Bulu	200	3.000	50	3.250
2009	3.415	9.042	1.016	13.473

Keterangan :

BM : Belum Menghasilkan  
M : Menghasilkan  
TM : Tidak Menghasilkan

Sumber : Dinas Pertanian, Perkebunan dan Kehutanan Kabupaten Kepl. Sangihe

Tabel : 5.16. Banyaknya Populasi Ternak Menurut Jenisnya Di Kecamatan Tabukan Selatan 2009

Desa	Sapi Perah	Sapi	Kerbau	Kuda	Kambing	Babi
[1]	[2]	[3]	[4]	[5]	[6]	[7]
1. Simueng	--	--	--	--	--	20
2. Bentung	--	--	--	--	5	8
3. Lesabe	--	--	--	--	2	40
4. Bukide	--	--	--	--	--	11
5. Batuwingkung	--	--	--	--	--	10
6. Malamenggu	--	--	--	--	--	25
7. Palareng	--	--	--	--	--	9
8. Binebas	--	--	--	--	2	24
9. Birahi	--	2	--	--	--	20
10. Mandoi	--	4	--	--	--	19
11. Laotongan	--	--	--	--	--	14
12. Kalagheng	--	--	--	--	--	15
13. Lesabe 1	--	--	--	--	--	35
14. Bulu	--	--	--	--	1	8
2009	--	6	--	--	10	258

Sumber : Kantor Camat Tabukan Selatan

Tabel : 5.17. Banyaknya Populasi Unggas Menurut Jenisnya  
Di Kecamatan Tabukan Selatan  
2009

Desa	Itik	Ayam Ras	Ayam Kampung
[1]	[2]	[3]	[4]
1. Simueng	--	--	50
2. Bentung	4	--	30
3. Lesabe	4	--	50
4. Bukide	--	--	60
5. Batuwingkung	--	--	20
6. Malamenggu	--	--	60
7. Palareng	--	--	20
8. Binebas	--	--	45
9. Birahi	--	--	50
10. Mandoi	--	--	60
11. Laotongan	--	--	20
12. Kalagheng	--	--	60
13. Lesabe 1	--	--	60
14. Bulu	--	--	30
2009	--	--	615

Sumber : Kantor Camat Tabukan Selatan

Tabel : 5.18. Banyaknya Rumahtangga Usaha Perikanan  
Di Kecamatan Tabukan Selatan  
2009

Desa	Tanpa Perahu	Perahu Penangkap				Motor Tempel	Kapal Motor	Jumlah
		Kecil	Sedang	Besar	Jukun			
[1]	[2]	[3]	[4]	[5]	[6]	[7]	[8]	[9]
1. Simueng	--	30	--	--	--	2	--	32
2. Bentung	--	8	--	--	--	--	--	8
3. Lesabe	--	20	--	--	--	3	1	24
4. Bukide	--	--	--	--	--	--	--	--
5. Batuwingkung	--	20	30	--	--	20	--	70
6. Malamenggu	--	--	--	--	--	--	--	--
7. Palareng	--	30	--	--	--	6	--	36
8. Binebas	--	10	--	--	--	--	--	10
9. Birahi	--	--	--	--	--	--	--	--
10. Mandoi	--	--	--	--	--	--	--	--
11. Laotongan	--	--	--	--	--	3	--	33
12. Kalagheng	--	5	--	--	--	--	--	5
13. Lesabe 1	--	6	--	--	--	1	--	7
14. Bulu	--	20	--	--	--	4	--	24
2009	--	149	30	--	--	39	1	249

Sumber : Kantor Camat Tabukan Selatan

Tabel : 5.19. Banyaknya Produksi Perikanan Laut Menurut Sub Sektor  
Di Kecamatan Tabukan Selatan  
2009

Desa	Perikanan Laut			Perikanan Darat		
	Penangkapan	Budidaya	Umum	Tambak	Kolam	Sawah
[1]	[2]	[3]	[4]	[5]	[6]	[7]
1. Simueng	--	--	--	2	--	--
2. Bentung	--	--	--	1	1	--
3. Lesabe	--	--	--	--	3	--
4. Bukide	--	--	--	--	--	--
5. Batuwingkung	--	--	--	--	2	--
6. Malamenggu	--	--	--	1	--	--
7. Palareng	--	--	--	--	--	--
8. Binebas	--	--	--	--	--	--
9. Birahi	--	--	--	--	--	--
10. Mandoi	--	--	--	--	--	--
11. Laotongan	--	--	--	--	--	--
12. Kalagheng	--	--	--	3	--	--
13. Lesabe 1	--	--	--	3	--	--
14. Bulu	--	--	--	--	--	--
2009	--	--	--	10	6	--

Sumber : Kantor Camat Tabukan Selatan

Tabel : 6.1. Banyaknya Usaha Industri Kecil dan Kerajinan Rumahtangga Di Kecamatan Tabukan Selatan 2009

Desa	Jenis Industri Kecil/Kerajinan Rumahtangga				
	Kursi Bambu	Meubel	Bengkel	Pandai Besi	Tukang Kayu
[1]	[2]	[3]	[4]	[5]	[6]
1. Simueng	2	--	--	--	5
2. Bentung	1	--	1	--	7
3. Lesabe	--	--	1	--	10
4. Bukide	--	--	--	1	--
5. Batuwingkung	--	--	--	--	--
6. Malamenggu	--	--	--	--	--
7. Palareng	--	--	--	--	--
8. Binebas	--	--	--	--	3
9. Birahi	--	--	--	--	1
10. Mandoi	--	--	--	--	1
11. Laotongan	--	--	--	--	--
12. Kalagheng	--	--	--	--	2
13. Lesabe 1	--	--	--	--	6
14. Bulu	--	--	--	--	1
2009	3	--	2	1	36

Sumber : Kantor Camat Tabukan Selatan

Tabel : 6.1. Banyaknya Usaha Industri Kecil dan Kerajinan Rumahtangga Di Kecamatan Tabukan Selatan 2009

Lanjutan

Desa	Jenis Industri Kecil/Kerajinan Rumahtangga				
	Kerajinan	Anyaman	Servis	Pangkas Rambut	Jahit
[1]	[2]	[3]	[4]	[5]	[6]
1. Simueng	1	--	--	--	1
2. Bentung	1	--	--	1	2
3. Lesabe	1	--	1	1	1
4. Bukide	--	--	--	--	--
5. Batuwingkung	--	--	--	--	--
6. Malamenggu	--	--	--	--	--
7. Palareng	--	--	--	--	--
8. Binebas	--	--	--	--	1
9. Birahi	--	1	--	--	--
10. Mandoi	--	1	--	--	--
11. Laotongan	1	--	--	--	--
12. Kalagheng	--	--	--	--	1
13. Lesabe 1	--	1	1	--	2
14. Bulu	--	--	--	--	--
2009	4	3	2	2	8

Sumber : Kantor Camat Tabukan Selatan



Tabel : 6.2. Banyaknya Pelanggan Listrik Menurut Jenis Pelanggan Di Kecamatan Tabukan Selatan 2009

Desa	Rumah Tangga	Usaha	Industri	Umum	Jumlah
[1]	[2]	[3]	[4]	[5]	[6]
1. Simueng	33	--	--	--	35
2. Bentung	143	--	--	--	147
3. Lesabe	171	25	--	--	200
4. Bukide	--	--	--	--	--
5. Batuwingkung	--	--	--	--	--
6. Malamenggu	32	--	--	--	32
7. Palareng	30	--	--	--	30
8. Binebas	32	--	--	--	33
9. Birahi	25	--	--	--	26
10. Mandoi	34	--	--	--	35
11. Laotongan	--	--	--	--	--
12. Kalagheng	15	--	--	--	16
13. Lesabe 1	113	--	--	--	117
14. Bulu	--	--	--	--	--
2009	628	25	--	--	671

Sumber : Kantor Camat Tabukan Selatan

Tabel : 6.3.

Banyaknya Pelanggan Air Minum  
Menurut Jenis Konsumen  
Di Kecamatan Tabukan Selatan  
2009

Desa	Tempat Tinggal	Hotel/ Obyek Wisata	Badan Sosial/ Rumah Sakit/ Tempat Ibadah	Umum
[1]	[2]	[3]	[4]	[5]
1. Simueng	--	--	--	--
2. Bentung	80	--	5	2
3. Lesabe	83	--	2	2
4. Bukide	--	--	--	--
5. Batuwingkung	--	--	--	--
6. Malamenggu	--	--	--	--
7. Palareng	--	--	--	--
8. Binebas	--	--	--	--
9. Birahi	--	--	--	--
10. Mandoi	--	--	--	--
11. Laotongan	--	--	--	--
12. Kalagheng	--	--	--	--
13. Lesabe 1	87	--	3	1
14. Bulu	--	--	--	--
Jumlah	250	--	10	5

Sumber : Kantor Cabang PDAM Kecamatan Tabukan Selatan

Tabel : 6.3. Banyaknya Pelanggan Air Minum Menurut Jenis Konsumen Di Kecamatan Tabukan Selatan 2009

Lanjutan

Desa	Toko/ Industri	Lain-lain	Jumlah
[1]	[2]	[3]	[4]
1. Simueng	--	--	--
2. Bentung	--	--	87
3. Lesabe	--	--	97
4. Bukide	--	--	--
5. Batuwingkung	--	--	--
6. Malamenggu	--	--	--
7. Palareng	--	--	--
8. Binebas	--	--	--
9. Birahi	--	--	--
10. Mandoi	--	--	--
11. Laotongan	--	--	--
12. Kalagheng	--	--	--
13. Lesabe 1	--	--	91
14. Bulu	--	--	--
Jumlah	--	--	275

Sumber : Kantor Cabang PDAM Kecamatan Tabukan Selatan

Tabel : 6.4. Banyaknya dan Nilai Air Minum yang Disalurkan Menurut Jenis Konsumen Di Kecamatan Tabukan Selatan 2009

Kategori	Air Minum yang Disalurkan	
	Banyaknya ( M <sup>3</sup> )	Nilai ( Rp )
[1]	[2]	[3]
1. Rumah/Tempat Tinggal	3.750	103.125.000
2. Hotel/Obyek Wisata	--	--
3. Badan Sosial/Tempat Ibadah	135	3.982.500
4. Sarana Umum	105	3.171.000
5. Toko/Industri/Perusahaan	--	--
6. Industri/Kantor Pemerintah	60	1.650.000
7. Lainnya	--	--
8. Susut/Hilang Dalam Penyaluran	--	--
2009	4.050	111.928.500

Sumber : PDAM Cabang Tabukan Selatan

Tabel : 6.5. Banyaknya Air Minum yang Disalurkan Menurut Bulan Di Kecamatan Tabukan Selatan 2009

Bulan Operasi	Air Minum yang Disalurkan ( M <sup>3</sup> )
[1]	[2]
1. Januari	180.
2. Pebruari	240
3. Maret	240
4. April	240
5. Mei	240
6. Juni	240
7. Juli	240
8. Agustus	240
9. September	120
10. Oktober	120
11. November	120
12. Desember	240
2009	2.460

Sumber : PDAM Cabang Tabukan Selatan

**B**angunan perdagangan merupakan bangunan bangunan yang

sangat penting dalam menyokong keberlangsungan kegiatan ekonomi di suatu tempat. Kecamatan Tabukan Selatan sampai dengan tahun 2009, memiliki dua buah pasar dengan bangunan dan satu buah pasar tanpa bangunan yang tepatnya berada di kampung Lesabe. Selain itu, di kampung ini juga terdapat 24 buah toko dan delapan buah rumah makan. Sementara bangunan warung / kios terdapat di hampir semua kampung. Secara rinci data bangunan perdagangan disajikan pada tabel 7.1.

<http://sangihekab.bps.go.id>

Tabel : 7.1. Banyaknya Pasar, Toko, Warung/Kios, dan Restoran/Rumah Makan Di Kecamatan Tabukan Selatan 2009

Desa	Pasar		Toko	Warung/ Kios	Restoran/ Rumah Makan
	Bangunan	Tanpa Bangunan			
[1]	[2]	[3]	[4]	[5]	[6]
1. Simueng	--	--	--	5	--
2. Bentung	--	--	--	7	--
3. Lesabe	2	1	24	3	8
4. Bukide	--	--	--	2	--
5. Batuwingkung	--	--	--	3	--
6. Malamenggu	--	--	--	5	--
7. Palareng	--	--	--	2	--
8. Binebas	--	--	--	4	--
9. Birahi	--	--	--	2	--
10. Mandoi	--	--	--	3	--
11. Laotongan	--	--	--	2	--
12. Kalagheng	--	--	--	1	--
13. Lesabe 1	--	--	5	8	2
14. Bulu	--	--	--	1	--
2009	2	1	29	48	10

Sumber : Kantor Camat Tabukan Selatan

Tabel : 8.1. Panjang dan Jumlah Jembatan Menurut Konstruksi Di Kecamatan Tabukan Selatan 2009

Desa	Panjang ( m )	Jenis Konstruksi (Buah)	
		Beton	Rangka Beton
[1]	[2]	[3]	[4]
1. Simueng	15	1	--
2. Bentung	12	1	--
3. Lesabe	12	1	--
4. Bukide	--	--	--
5. Batuwingkung	--	--	--
6. Malamenggu	15	1	--
7. Palareng	--	--	--
8. Binebas	10	1	--
9. Birahi	--	--	--
10. Mandoi	7	1	--
11. Laotongan	--	--	--
12. Kalagheng	--	--	--
13. Lesabe 1	18	1	--
14. Bulu	--	--	--
2009		7	--

Sumber : Kantor Camat Tabukan Selatan



Tabel : 8.1. Panjang dan Jumlah Jembatan Menurut Konstruksi Di Kecamatan Tabukan Selatan 2009

Lanjutan

Desa	Jenis Konstruksi (Buah)		
	Kayu	Penyeberangan	Lainnya
[1]	[2]	[3]	[4]
1. Simueng	--	--	--
2. Bentung	--	--	--
3. Lesabe	--	--	--
4. Bukide	--	--	--
5. Batuwingkung	--	--	--
6. Malamenggu	--	--	--
7. Palareng	--	--	--
8. Binebas	--	--	--
9. Birahi	--	--	--
10. Mandoi	--	--	--
11. Laotongan	--	--	--
12. Kalagheng	--	--	--
13. Lesabe 1	--	--	--
14. Bulu	--	--	--
2009	--	--	--

Sumber : Kantor Camat Tabukan Selatan

Tabel : 8.2. Banyaknya Kendaraan Bermotor dan Tidak Bermotor Menurut Jenisnya Di Kecamatan Tabukan Selatan 2009

Desa	Truk	Bus	Mobil Penumpang	Sepeda Motor
[1]	[2]	[3]	[4]	[5]
1. Simueng	--	--	2	11
2. Bentung	--	--	1	32
3. Lesabe	8	1	6	45
4. Bukide	--	--	--	1
5. Batuwingkung	--	--	--	--
6. Malamenggu	--	--	3	8
7. Palareng	--	--	--	--
8. Binebas	--	--	--	10
9. Birahi	--	--	--	6
10. Mandoi	--	--	--	8
11. Laotongan	--	--	--	--
12. Kalagheng	--	--	--	5
13. Lesabe 1	1	--	2	48
14. Bulu	--	--	--	--
2009	9	1	14	174

Sumber : Kantor Camat Tabukan Selatan

Tabel : 8.2. Banyaknya Kendaraan Bermotor dan Tidak Bermotor Menurut Jenisnya Di Kecamatan Tabukan Selatan 2006

Lanjutan

Desa	Sepeda	Perahu Motor Tempel	Sampan/ Perahu	Gerobak
[1]	[2]	[3]	[4]	[5]
1. Simueng	2	--	20	--
2. Bentung	5	--	13	--
3. Lesabe	7	5	10	--
4. Bukide	--	--	--	--
5. Batuwingkung	--	2	25	--
6. Malamenggu	1	--	--	--
7. Palareng	--	2	20	--
8. Binebas	2	--	7	--
9. Birahi	--	--	--	--
10. Mandoi	--	--	--	--
11. Laotongan	--	2	20	--
12. Kalagheng	--	--	3	--
13. Lesabe 1	3	1	10	--
14. Bulo	--	2	10	--
2009	20	14	138	--

Sumber : Kantor Camat Tabukan Selatan

Tabel : 8.3.

**Banyaknya Sarana Komunikasi  
Di Kecamatan Tabukan Selatan  
2009**

Desa	Televisi	Radio	Telepon	Wartel
[1]	[2]	[3]	[4]	[5]
1. Simueng	49	5	--	--
2. Bentung	35	3	--	--
3. Lesabe	67	10	--	--
4. Bukide	3	24	--	--
5. Batuwingkung	20	--	--	--
6. Malamenggu	11	2	--	--
7. Palareng	10	5	--	--
8. Binebas	25	3	--	--
9. Birahi	7	4	--	--
10. Mandoi	20	4	--	--
11. Laotongan	10	5	--	--
12. Kalagheng	12	6	--	--
13. Lesabe 1	90	7	--	--
14. Bulu	5	3	--	--
2009	364	81	--	--

Sumber : Kantor Camat Tabukan Selatan

Tabel : 8.3.

Banyaknya Sarana Komunikasi  
Di Kecamatan Tabukan Selatan  
2009

Lanjutan

Desa	Parabola	Jastel	Pos	Handphone
[1]	[2]	[3]	[4]	[5]
1. Simueng	34	--	--	95
2. Bentung	23	--	--	80
3. Lesabe	53	--	--	110
4. Bukide	2	--	--	68
5. Batuwingkung	13	--	--	31
6. Malamenggu	11	--	--	15
7. Palareng	7	--	--	14
8. Binebas	15	--	--	25
9. Birahi	7	--	--	15
10. Mandoi	12	--	--	18
11. Laotongan	5	--	--	20
12. Kalagheng	9	--	--	30
13. Lesabe 1	74	--	1	120
14. Bulo	2	--	--	21
2009	267	--	1	662

Sumber : Kantor Camat Tabukan Selatan

Tabel : 9.1.

Target dan Realisasi PBB  
Di Kecamatan Tabukan Selatan  
2009

Desa	Target	Realisasi	Sisa	Persentase (%)
[1]	[2]	[3]	[4]	[5]
1. Simueng	2.351.809	2.351.809	0	100
2. Bentung	2.452.910	2.452.910	0	100
3. Lesabe	9.287.199	9.287.199	0	100
4. Bukide	2.020.440	2.020.440	0	100
5. Batuwingkung	1.438.148	1.438.148	0	100
6. Malamenggu	7.333.039	7.333.039	0	100
7. Palareng	2.630.648	2.630.648	0	100
8. Binebas	2.979.599	2.979.599	0	100
9. Birahi	1.812.774	1.812.774	0	100
10. Mandoi	4.375.047	4.375.047	0	100
11. Laotongan	1.887.589	1.887.589	0	100
12. Kalagheng	--	--	--	--
13. Lesabe 1	--	--	--	--
14. Bulu	--	--	--	--
2009	38.569.202	38.569.202	0	100

Sumber : Kantor Camat Tabukan Selatan

Tabel : 9.2.

Target dan Realisasi PAD  
Di Kecamatan Tabukan Selatan  
2009

( 000 Rp )

Jenis Retribusi	Target Pajak	Realisasi	Persentase
[1]	[2]	[3]	[4]
<b>A. Pajak Daerah</b>			
1. Pajak Hotel/Restoran	--	--	--
2. Pajak Hiburan	--	--	--
3. Pajak Reklame	2.550	2.550	100
4. Pajak Penggalian C	--	--	--
5. Pajak TV/Parabola	--	--	--
<b>Jumlah A</b>	<b>2.550</b>	<b>2.550</b>	<b>100</b>
<b>B. Retribusi Daerah</b>			
1. Retribusi Kebersihan	--	--	--
2. Retribusi Bea Pasar	--	--	--
3. Retribusi Penggantian KTP/Akte Sipil	11.550	11.550	100
4. Retribusi Kekayaan Daerah	--	--	--
5. Retribusi Pendaratan Kapal	--	--	--
6. Retribusi Penangkapan Kapal	--	--	--
7. Retribusi Ijin Usaha	--	--	--
8. Retribusi Ijin Bangunan	--	--	--
9. Retribusi Minuman Beralkohol	3.900	3.900	100
10. Retribusi Ijin Gangguan	--	--	--
11. Retribusi Ijin Perikanan	--	--	--
12. Retribusi SKPI	--	--	--
13. Retribusi Pengendalian Hasil Perikanan	--	--	--
14. Retribusi Pengendalian Hasil Bumi	--	--	--
15. Retribusi Jasa Usaha	--	--	--
<b>Jumlah B</b>	<b>15.450</b>	<b>15.450</b>	<b>100</b>
<b>Jumlah ( A+B )</b>	<b>18.000</b>	<b>18.000</b>	<b>100</b>

Sumber : Kantor Camat Tabukan Selatan

Tabel : 9.3. Harga Rata-rata Sembilan Bahan Pokok  
Di Kecamatan Tabukan Selatan  
2009

Bulan	Beras	Ikan Asin	Minyak Kelapa	Gula Pasir	Garam
[1]	[2]	[3]	[4]	[5]	[6]
1. Januari	7.000	20.000	6.000	7.000	600
2. Pebruari	7.000	20.000	6.000	7.000	600
3. Maret	7.000	20.000	6.000	7.000	600
4. April	7.000	20.000	6.000	7.000	600
5. Mei	7.000	20.000	6.000	7.000	600
6. Juni	7.000	20.000	6.000	7.000	600
7. Juli	7.000	20.000	6.000	10.000	600
8. Agustus	7.000	20.000	6.000	10.000	600
9. September	7.000	20.000	6.000	10.000	600
10. Oktober	7.000	20.000	6.000	10.000	600
11. November	7.000	20.000	8.000	10.000	600
12. Desember	7.000	20.000	7.500	10.000	600
2009	7.000	20.000	6.292	8.500	600

Sumber : Pasar Lesabe dan Kantor Camat Tabukan Selatan



Tabel : 9.3. Harga Rata-rata Sembilan Bahan Pokok  
Di Kecamatan Tabukan Selatan  
2009

Lanjutan

Bulan	Minyak Tanah	Sabun	Teteron	Batik
[1]	[2]	[3]	[4]	[5]
1. Januari	3.000	1.500	7.500	--
2. Pebruari	3.000	1.500	7.500	--
3. Maret	3.000	1.500	7.500	--
4. April	3.000	1.500	7.500	--
5. Mei	3.000	1.500	7.500	--
6. Juni	3.000	1.500	7.500	--
7. Juli	3.000	1.500	7.500	--
8. Agustus	3.000	1.500	7.500	--
9. September	3.000	1.500	7.500	--
10. Oktober	3.000	1.500	7.500	--
11. November	3.000	1.500	7.500	--
12. Desember	3.000	1.500	7.500	--
2009	3.000	1.500	7.500	--

Sumber : Pasar Lesabe dan Kantor Camat Tabukan Selatan