

Katalog : 1102001.1705043

PASAR INDUK KABUPATEN



Kecamatan

**SELUMA TIMUR
DALAM ANGKA**

2023



**BADAN PUSAT STATISTIK
KABUPATEN SELUMA**



PASAR INDUK KABUPATEN SELUMA

Kecamatan

**SELUMA TIMUR
DALAM ANGKA**

2023



KECAMATAN SELUMA TIMUR DALAM ANGKA 2023

ISSN: 2622-4410

No. Publikasi: 17050.2314

Katalog:1102001.1705043

Ukuran Buku: 14,8 cm x 21 cm

Jumlah Halaman: xxiv + 68 hal

Naskah:

Badan Pusat Statistik Kabupaten Seluma

Penyunting:

Badan Pusat Statistik Kabupaten Seluma

Desain Cover:

Badan Pusat Statistik Kabupaten Seluma

Ilustrasi Cover:

Pasar Induk Sembayat Seluma Timur

Diterbitkan oleh:

© Badan Pusat Statistik Kabupaten Seluma

Dicetak oleh:

Perum Percetakan Negara RI Cabang Bengkulu

Dilarang mengumumkan, mendistribusikan, mengomunikasikan, dan/atau menggandakan sebagian atau seluruh isi buku ini untuk tujuan komersil tanpa izin tertulis dari Badan Pusat Statistik Kabupaten Seluma.

TIM PENYUSUN

Pengarah

Novrizal, SE, M.Si

Penanggung Jawab

Novrizal, SE, M.Si

Penyunting

Riki Wahyudi, S.Si

Pengolah Data dan Penulis Naskah

Luthfia Miranda, A.Md

Pengumpul Data

Riki Wahyudi, S.Si

Infografis dan Perwajahan Kulit

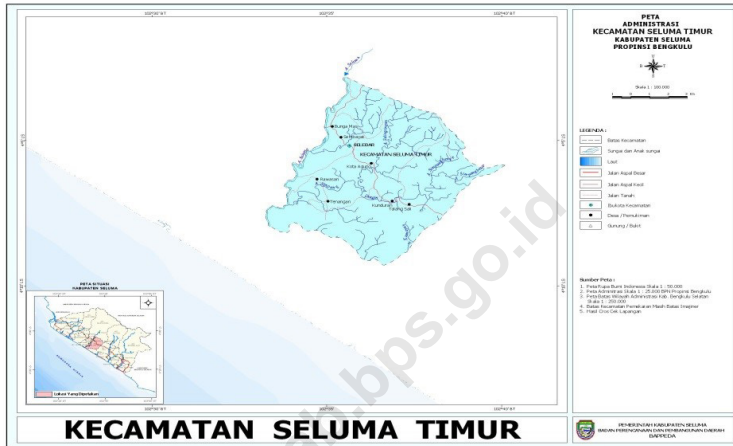
Iswahyuni, S.Tr.Stat

KONTRIBUTOR DATA

1. Kementerian Agama
2. Kementerian Pendidikan, Kebudayaan, Riset dan Teknologi
3. Badan Pusat Statistik
4. Badan Pendapatan Daerah Kabupaten Seluma
5. Dinas Kependudukan dan Pencatatan Sipil Kabupaten Seluma
6. Dinas Kesehatan Kabupaten Seluma
7. Dinas Pertanian Kabupaten Seluma
8. Dinas Perikanan Kabupaten Seluma
9. Kantor Kecamatan Seluma Timur

<https://selumakab.bps.go.id>

PETA WILAYAH KECAMATAN SELUMA TIMUR



<https://selumakab.bps.go.id>

KEPALA BPS KABUPATEN SELUMA



NOVRIZAL, SE, M.Si



KATA PENGANTAR

Kecamatan Seluma Timur Dalam Angka 2023 merupakan publikasi tahunan yang diterbitkan oleh BPS Kabupaten Seluma. Publikasi ini diharapkan dapat membantu melengkapi penyusunan rencana pembangunan di Kecamatan Seluma Timur.

Publikasi ini dapat terwujud berkat kerja sama dan bantuan dari berbagai pihak baik instansi pemerintah maupun swasta. Kepada semua pihak yang telah memberikan bantuan disampaikan penghargaan dan terima kasih yang sebesar-besarnya.

Walaupun publikasi ini telah disiapkan sebaik-baiknya, namun disadari masih ada kekurangan dan kesalahan yang terjadi. Untuk perbaikan publikasi ini, tanggapan dan saran yang bersifat konstruktif dari para pemakai sangat diharapkan.

Tais , September 2023
Kepala Badan Pusat Statistik
Kabupaten Seluma

Novrizal, SE. M.Si

DAFTAR ISI

	Halaman <i>Page</i>
Tim Penyusun	iii
Kontributor Data.....	v
Peta Wilayah Kecamatan Seluma Timur.....	vii
Kepala BPS Kabupaten Seluma	ix
Kata Pengantar	xi
Daftar Isi.....	xiii
Daftar Tabel	xv
Daftar Gambar	xix
Penjelasan Umum	xxi
Daftar Singkatan.....	xxiii
1. Geografi.....	1
2. Pemerintahan	9
3. Penduduk.....	23
4. Sosial.....	33
5. Pertanian.....	49
6. Ekonomi.....	63

DAFTAR TABEL

Halaman

1.	GEOGRAFI	
1.1	Luas Daerah Menurut Desa/Kelurahan di Kecamatan Seluma Timur, 2022.....	7
1.2	Jarak ke Ibukota Kecamatan dan Ibukota Kabupaten Menurut Desa/Kelurahan di Kecamatan Seluma Timur (km), 2022	8
2.	PEMERINTAHAN	
2.1	WILAYAH ADMINISTRATIF	
2.1.1	Jumlah dan Nama Satuan Lingkungan Setempat (SLS) Menurut Desa/Kelurahan di Kecamatan Seluma Timur, 2022	15
2.1.2	Status Pemerintahan dan Klasifikasi Perkotaan/Perdesaan Menurut Desa/Kelurahan di Kecamatan Seluma Timur, 2022	16
2.2	SUMBER DAYA MANUSIA	
2.2.1	Jumlah Pegawai Negeri Sipil Pemerintah Daerah Kecamatan Seluma Timur Menurut Tingkat Pendidikan dan Jenis Kelamin, 2022	17
2.2.2	Aparatur Pemerintah Kantor Kecamatan Seluma Timur, 2022.....	18
2.2.3	Jumlah Aparatur Pemerintah Desa/Kelurahan di Kecamatan Seluma Timur, 2022.....	19
2.2.4	Nama Kepala Desa/Lurah, Jenis Kelamin dan Pendidikan Menurut Desa/Kelurahan di Kecamatan Seluma Timur, 2022	20
2.2.5	Nama Sekretaris Desa/ Sekretaris Lurah, Jenis Kelamin, dan Pendidikan Menurut Desa/Kelurahan di Kecamatan Seluma Timur, 2022	21
3.	PENDUDUK	
3.1	Penduduk, Distribusi Persentase Penduduk, Kepadatan Penduduk, dan Rasio Jenis Kelamin Penduduk Menurut Desa/Kelurahan di Kecamatan Seluma Timur, 2022	29

3.2	Jumlah Penduduk Menurut Kelompok Umur dan Jenis Kelamin di Kecamatan Seluma Timur, 2022	31
4.	SOSIAL	
4.1	PENDIDIKAN	
4.1.1	Banyaknya Desa/Kelurahan yang Memiliki Fasilitas Sekolah Menurut Tingkat Pendidikan di Kecamatan Seluma Timur, 2020-2022	39
4.1.2	Jumlah Sekolah Menurut Tingkat Pendidikan di Kecamatan Seluma Timur, 2021/2022 dan 2022/2023	40
4.1.3	Jumlah Guru Menurut Tingkat Pendidikan di Kecamatan Seluma Timur, 2021/2022 dan 2022/2023.....	41
4.1.4	Jumlah Murid Menurut Tingkat Pendidikan di Kecamatan Seluma Timur, 2021/2022 dan 2022/2023.....	42
4.2	KESEHATAN	
4.2.1	Banyaknya Desa/Kelurahan yang Memiliki Sarana Kesehatan Menurut Jenis Sarana Kesehatan di Kecamatan Seluma Timur, 2020-2022.....	43
4.2.2	Jumlah Tenaga Kesehatan di Kecamatan Seluma Timur, 2020-2022	44
4.3	AGAMA	
4.3.1	Jumlah Tempat Peribadatan Menurut Desa di Kecamatan Seluma Timur, 2022.....	45
4.3.2	Persentase Jumlah Penduduk Menurut Agama yang Dianut di Kecamatan Seluma Timur, 2022	46
4.3.3	Jumlah Pernikahan di Kecamatan Seluma Timur Tahun, 2015-2022	47

5. PERTANIAN

5.1 HORTIKULTURA

5.1.1	Luas Panen Tanaman Sayuran dan Buah-Buahan Semusim Menurut Jenis Tanaman di Kecamatan Seluma Timur (ha), 2019-2022	55
5.1.2	Produksi Tanaman Sayuran dan Buah-Buahan Semusim Menurut Jenis Tanaman di Kecamatan Seluma Timur (kuintal), 2019-2022....	56
5.1.3	Luas Panen Tanaman Biofarmaka Menurut Jenis Tanaman di Kecamatan Seluma Timur (m ²), 2019-2022	57
5.1.4	Produksi Tanaman Biofarmaka Menurut Jenis Tanaman di Kecamatan Seluma Timur (kg), 2019-2022.....	58
5.1.5	Produksi Buah-Buahan dan Sayuran Tahunan Menurut Jenis Tanaman di Kecamatan Seluma Timur (kuintal), 2019-2022.....	59

5.2 PERKEBUNAN

5.2.1	Luas Areal Tanaman Perkebunan Menurut Jenis Tanaman di Kecamatan Seluma Timur (ha), 2019-2022.....	60
5.2.2	Produksi Tanaman Perkebunan Menurut Jenis Tanaman di Kecamatan Seluma Timur (ton), 2019-2022	61

5.3 PERIKANAN

5.3.1	Jumlah Perahu/ Kapal Penangkap Ikan, Tempat Pendaratan Ikan, dan Tempat Pelelangan Ikan di Kecamatan Seluma Timur, 2022.....	62
-------	--	----

6. EKONOMI

6.1	Jumlah Pasar Menurut Desa/Kelurahan dan Jenis Bangunan di Kecamatan Seluma Timur, 2022	67
6.2	Realisasi Penerimaan Pajak Bumi dan Bangunan (PBB) Menurut Desa/Kelurahan di Kecamatan Seluma Timur, 2022	68

DAFTAR GAMBAR

Halaman

1.1	Persentase Luas Wilayah Desa/Kelurahan Terhadap Kecamatan di Kecamatan Seluma Timur, 2022	5
2.1	Tingkat Pendidikan Aparatur Desa/Kelurahan di Kecamatan Seluma Timur, 2022	13
3.1	Jumlah Penduduk Menurut Desa/Kelurahan di Kecamatan Seluma Timur (jiwa), 2022	27
4.1	Jumlah Fasilitas Sekolah di Kecamatan Seluma Timur, 2022	38
5.1	Luas Areal Tanaman (ha) dan Produksi Tanaman (ton) Komoditi Perkebunan Utama di Kecamatan Seluma Timur, 2021	54

PENJELASAN UMUM

Tanda-tanda, satuan-satuan, dan lain-lainnya yang digunakan dalam publikasi ini adalah sebagai berikut:

1. TANDA-TANDA

Data tidak tersedia	: ...
Tidak ada atau nol	: -
Data dapat diabaikan	: 0
Tanda decimal	: ,
Data tidak dapat ditampilkan	: NA
Angka estimasi	: e
Angka diperbaiki	: r
Angka sementara	: x
Angka sangat sementara.....	: xx
Angka sangat sangat sementara	: xxx

2. SATUAN/UNITS

barel	: 158,99 liter = $1/6,2898 \text{ m}^3$
hektar (ha)	: $10\,000 \text{ m}^2$
kilometer (km)	: 1 000 meter(<i>m</i>)
knot	: 1,8523 km/jam
kuintal	: 100 kg
KWh	: 1 000 Watt <i>hour</i>
MWh	: 1 000 KWh
liter (untuk beras)	: 0,80 kg
MMSCF	: $1/35,3 \text{ m}^3$
metrik ton (m.ton)	: 0,98421 long ton = 1 000 kg
ons	: 28,31 gram
ton	: 1 000 kg

Satuan lain: buah, dus, butir, helai/lembar, kaleng, batang, pulsa, ton kilometer (ton-km), jam, menit, persen (%).

Perbedaan angka di belakang koma disebabkan oleh pembulatan angka.

DAFTAR SINGKATAN

Km	: Kilo meter
SLS	: Satuan Lingkungan Setempat
TK	: Taman Kanak-Kanak
SD	: Sekolah Dasar
SMP	: Sekolah Menengah Pertama
SMA	: Sekolah Menengah Atas
Kasubbag	: Kepala Sub Bagian
Kasi	: Kepala Seksi
Kaur	: Kepala Urusan
Kadus	: Kepala Dusun
Kades	: Kepala Desa
Sekdes	: Sekretaris Desa
Trantib	: Ketentraman dan Ketertiban umum
Kesos	: Kesejahteraan Sosial
PMD	: Pemberdayaan Masyarakat Desa
RB	: Rumah Bersalin
Pustu	: Puskesmas pembantu
BP	: Balai Pengobatan

01

GEOGRAFI



PENJELASAN TEKNIS

1. Data geografi Kecamatan Seluma Timur terdiri atas luas wilayah desa dan jarak antara desa dengan ibukota kecamatan dan kabupaten.
2. Luas wilayah administratif desa di Kecamatan Seluma Timur mengikuti Peraturan Bupati Seluma tahun 2017 Tentang penetapan dan Penegasan Batas Desa dan Kelurahan.
3. Penetapan batas desa/ kelurahan adalah proses penetapan batas desa/ kelurahan secara kartometrik diatas suatu peta dasar yang disepakati.
4. Penegasan batas desa/ kelurahan adalah kegiatan penentuan titik-titik koordinat batas desa/ kelurahan.
5. Kecamatan Seluma Timur terdiri dari 3 kelurahan dan 5 desa, yaitu:
 - a. Kelurahan
 - Selebar
 - Sembayat
 - Bunga Mas
 - b. Desa
 - Tenangan
 - Rawasari
 - Talang Sali
 - Kunduran
 - Kota Agung

ULASAN

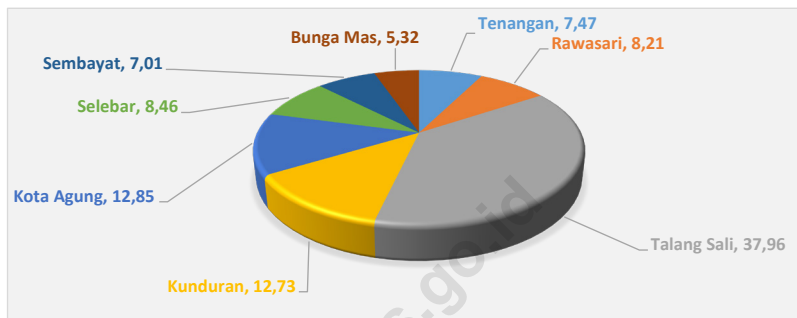
Luas Wilayah Kecamatan Seluma Timur mencapai lebih kurang 7.708,22 Hektar atau 77,08 kilometer persegi. Ibukota Kecamatan Seluma Timur terletak di Kelurahan Selebar dan terdiri dari 5 desa definitif dan 3 kelurahan.

Berikut ini adalah batas-batas wilayah Kecamatan Seluma Timur :

- Sebelah utara : Kecamatan Seluma Utara dan
Kecamatan Seluma Kota
- Sebelah selatan : Kecamatan Talo dan Kecamatan Ilir Talo
- Sebelah timur : Kecamatan Utara dan Kecamatan Talo
- Sebelah barat : Kecamatan Seluma Selatan

Desa/Kelurahan dengan wilayah terluas adalah Desa Talang Sali dengan luas 29,2 Km² atau sekitar 37,96 persen dari luas Kecamatan Seluma Timur. Desa/Kelurahan dengan luas wilayah terkecil adalah Kelurahan Bunga Mas yang hanya memiliki luas sekitar 4,1 Km² atau sekitar 5,32 persen luas Kecamatan Seluma Timur. Ibukota Kecamatan Seluma Timur berjarak sekitar 3 Km dari ibukota Kabupaten Seluma dan 63 km dari Ibu Kota Provinsi Bengkulu.

Gambar 1.1 **Persentase Luas Wilayah Desa/Kelurahan Terhadap Kecamatan di Kecamatan Seluma Timur (%), 2022**



Sumber: Peraturan Bupati Seluma Tahun 2017

Tabel 1.1 Luas Daerah Menurut Desa/Kelurahan di Kecamatan Seluma Timur, 2022

Desa/Kelurahan	Luas (Km ²)	Persentase terhadap Luas Kecamatan
(1)	(2)	(3)
Tenangan	5,7579	7,47
Rawasari	6,3258	8,21
Talang Sali	29,2570	37,96
Kunduran	9,8143	12,73
Kota Agung	9,9039	12,85
Selebar	6,5191	8,46
Sembayat	5,4007	7,01
Bunga Mas	4,1035	5,32
Seluma Timur	77,0822	100,00

Catatan: -
 Sumber: Peraturan Bupati Seluma Tahun 2017

Tabel 1.2 Jarak ke Ibukota Kecamatan dan Ibukota Kabupaten Menurut Desa/Kelurahan di Kecamatan Seluma Timur (km), 2022


Desa/Kelurahan	Jarak ke Ibukota Kecamatan	Jarak ke Ibukota Kabupaten
(1)	(2)	(3)
Tenangan	16	25
Rawasari	8	10
Talang Sali	9	15
Kunduran	7	13
Kota Agung	4	8
Selebar	2	8
Sembayat	1	6
Bunga Mas	1	5

Catatan: -

Sumber: Kantor Kecamatan Seluma Timur

02

PEMERINTAHAN



PENJELASAN TEKNIS

1. Kecamatan adalah pembagian wilayah administratif di Indonesia di bawah kabupaten atau kota. Kecamatan terdiri atas desa-desa atau kelurahan-kelurahan. Kedudukan kecamatan merupakan perangkat daerah kabupaten/kota sebagai pelaksana teknis kewilayahan yang mempunyai wilayah kerja tertentu dan dipimpin oleh seorang camat.
2. Kelurahan adalah suatu wilayah yang dipimpin oleh seorang Lurah sebagai perangkat daerah kabupaten dan atau daerah kota di bawah kecamatan (Undang-Undang No. 32 Tahun 2004 tentang Pemerintahan Daerah).
3. Desa adalah kesatuan masyarakat hukum yang memiliki batas-batas wilayah yang berwenang untuk mengatur dan mengurus kepentingan masyarakat setempat berdasarkan asal-usul dan adat istiadat setempat yang diakui dan dihormati dalam sistem pemerintahan Negara Kesatuan Republik Indonesia
4. Desa definitif adalah wilayah yang secara administratif di bawah kecamatan yang dipimpin oleh Kepala Desa.
5. Desa persiapan adalah desa baru di dalam wilayah desa sebagai hasil pemekaran yang akan ditingkatkan menjadi desa definitif.
6. Satuan Lingkungan Setempat adalah satuan kewilayahan atau lingkungan di bawah desa/kelurahan. Satuan kewilayahan ini biasanya ditetapkan dengan peraturan daerah atau peraturan desa, dimana dalam peraturan tersebut menyebutkan tingkatan dan banyaknya satuan kewilayahan di bawah desa beserta batas-batasnya. Tingkatan dan nama SLS bisa berbeda antar daerah, seperti rukun tetangga (RT), rukun warga (RW), jorong, dusun, dan lingkungan.

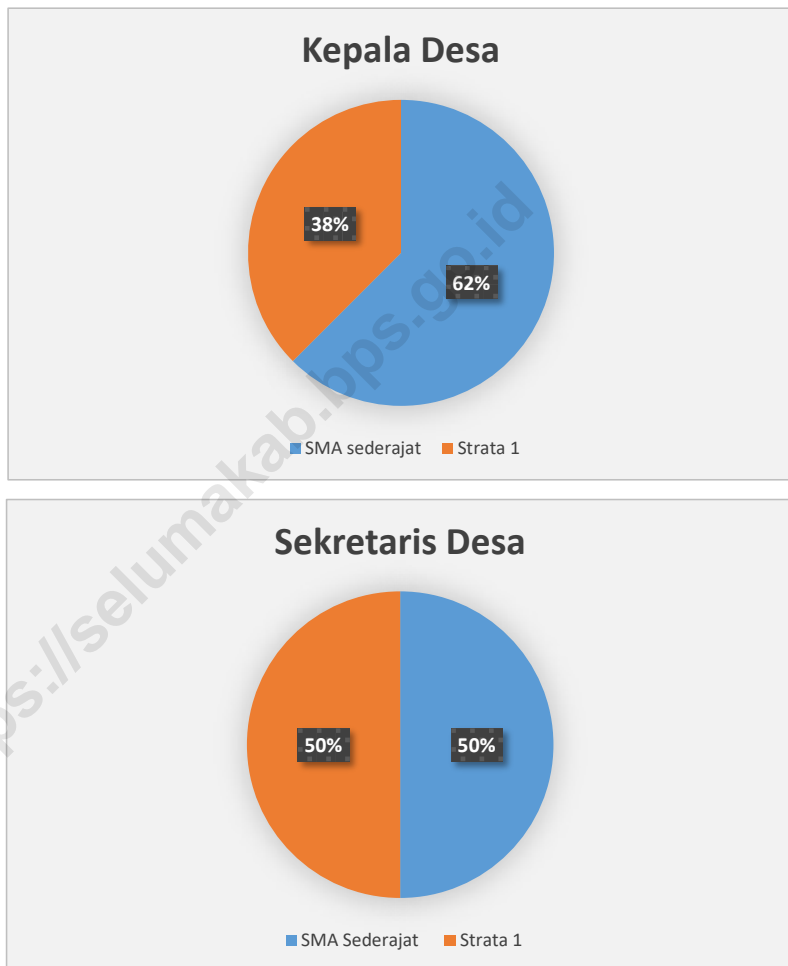
ULASAN

Kecamatan Seluma Timur pada saat di mekarkan dari kecamatan induk memiliki wilayah administratif sebanyak 8 (delapan) desa definitif yaitu Desa Bunga Mas, Desa Sembayat, Desa Selebar, Desa Kota Agung, Desa Kunduran, Desa Talang Sali, Desa Tenangan, dan Desa Rawa Sari.

Untuk Meningkatkan pelayanan publik guna mempercepat terwujudnya kesejahteraan masyarakat, maka November 2009 dikeluarkan Perda No. 13 Tahun 2009 tentang Perubahan Status Desa menjadi Kelurahan sehingga Desa Bunga Mas menjadi Kelurahan Bunga Mas, Desa Sembayat berubah menjadi Kelurahan Sembayat, dan Desa Selebar berubah menjadi Kelurahan Selebar yang setiap kelurahan dipimpin oleh Lurah.

Saat ini Kecamatan Seluma Timur terdiri dari 3 Kelurahan dan 5 desa definitif yaitu Kelurahan Bunga Mas, Kelurahan Sembayat, Kelurahan Selebar, Desa Kota Agung, Desa Kunduran, Desa Talang Sali, Desa Tenangan, dan Desa Rawa Sari. Pada tahun 2022, 8 (delapan) desa/kelurahan di Kecamatan Seluma Timur dipimpin oleh 5 (lima) kepala desa dan 3 (tiga) lurah.

Gambar 2.1 Tingkat Pendidikan Aparatur Desa/Kelurahan di Kecamatan Seluma Timur, 2022



Sumber : Kantor Kecamatan Seluma Timur

2.1 WILAYAH ADMINISTRATIF

Tabel 2.1.1 Jumlah dan Nama Satuan Lingkungan Setempat (SLS) Menurut Desa/Kelurahan di Kecamatan Seluma Timur, 2022

Desa/Kelurahan	Tingkat SLS		Nama SLS
	Nama	Jumlah	
(1)	(2)	(3)	(4)
Tenangan	Dusun	5	Dusun I, Dusun II, Dusun III, Dusun IV, Dusun V
Rawasari	Dusun	3	Dusun I, Dusun II, Dusun III
	RT	8	RT 1 Dusun I, RT 2 Dusun I, RT 3 Dusun I, RT 4 Dusun II, RT 5 Dusun II, RT 7 Dusun II, RT 8 Dusun III, RT 9 Dusun III
Talang Sali	Dusun	4	Dusun I, Dusun II, Dusun III, Dusun IV
Kunduran	Dusun	3	Dusun I, Dusun II, Dusun III
Kota Agung	Dusun	3	Dusun I, Dusun II, Dusun III

Desa/Kelurahan	Tingkat SLS		Nama SLS
	Nama	Jumlah	
(1)	(2)	(3)	(4)
Selebar	RT	6	RT 1 RW 1, RT 2 RW 1, RT 1 RW 2, RT 2 RW 2, RT 3 RW 2, RT 4 RW 2
Sembayat	RT	4	RT 1 RW 1, RT 2 RW 1, RT 1 RW 2, RT 2 RW 2
Bunga Mas	RT	10	RT 1 RW 1, RT 2 RW 1, RT 3 RW 1, RT 1 RW 2, RT 2 RW 2, RT 3 RW 2, RT 1 RW 2, RT 2 RW 2, RT 3 RW 2, RT 4 RW 3

Catatan: -

Sumber: Kantor Kecamatan Seluma Timur

Tabel 2.1.2 Status Pemerintahan dan Klasifikasi Perkotaan/Perdesaan Menurut Desa/Kelurahan di Kecamatan Seluma Timur, 2022

Desa / Kelurahan	Status Pemerintahan	Klasifikasi Perkotaan/Perdesaan
(1)	(2)	(3)
Tenangan	Desa	Perdesaan
Rawasari	Desa	Perdesaan
Talang Sali	Desa	Perdesaan
Kunduran	Desa	Perdesaan
Kota Agung	Desa	Perdesaan
Selebar	Kelurahan	Perdesaan
Sembayat	Kelurahan	Perdesaan
Bunga Mas	Kelurahan	Perdesaan

Catatan: -
 Sumber: Kantor Kecamatan Seluma Timur

2.2 SUMBER DAYA MANUSIA

Tabel 2.2.1 Jumlah Pegawai Negeri Sipil Pemerintah Daerah Kecamatan Seluma Timur Menurut Tingkat Pendidikan dan Jenis Kelamin, 2022

Tingkat Pendidikan	Laki-Laki	Perempuan	Jumlah
(1)	(2)	(3)	(4)
Sekolah Dasar (SD)	-	-	-
SMP/ Sederajat	-	-	-
SMA/ Sederajat	2	-	2
Diploma I/ Akta I	-	-	-
Diploma II/ Akta II	-	-	-
Diploma III/ Akta III	-	-	-
Diploma IV/ Akta IV	-	-	-
S1/ Sarjana	3	4	7
S2/ Pasca Sarjana	1	-	1
S3/ Doktor/ Ph.D	-	-	-
Jumlah	6	4	10

Catatan:

Sumber: Kantor Kecamatan Seluma Timur

Tabel 2.2.2 Aparatur Pemerintah Kantor Kecamatan Seluma Timur, 2022

Jabatan	Nama	JK	Pendidikan	Jumlah
(1)	(2)	(3)	(4)	(5)
Camat	Drs. Sukran Efendi, MM	L	Strata II	
Sekretaris Kecamatan	Akhirwahto, S.IP	L	Strata I	
Kasubbag Kepegawaian	Revierpiana, S.IP	P	Strata I	
Kasubbag Perencanaan dan Keuangan	Nurwani, SE	P	Strata I	
Kasi Pemerintahan dan Trantib	Rizky Nopriansyah, S.IP	L	Strata I	
Kasi PMD	Heny Juniarti, S.Kep	P	Strata I	
Kasi Kesos	Didi Erwanto, SH	L	Strata I	
Staf				3

Catatan: -
 Sumber: Kantor Kecamatan Seluma Timur

Tabel 2.2.3 Jumlah Aparatur Pemerintah Desa/Kelurahan di Kecamatan Seluma Timur, 2022

Desa	Kepala Desa		Sekdes	Kaur	Kasi	Kadus	Jumlah
	Definitif	PJS					
(1)	(2)	(3)	(4)	(5)	(6)	(7)	(8)
Tenangan	1	-	1	2	2	5	11
Rawasari	1	-	1	1	2	8	13
Talang Sali	1	-	1	2	2	4	10
Kundurani	1	-	1	2	2	2	8
Kota Agung	1	-	1	2	2	3	9
Jumlah	5	-	5	9	10	22	51

Kelurahan	Lurah		Seklur	Kasi	Ketua RW	Ketua RT	Jumlah
	Definitif	PLT					
(1)	(2)	(3)	(4)	(5)	(6)	(7)	(8)
Selebar	1	-	1	2	2	5	11
Sembayat	1	-	1	2	2	4	10
Bunga Mas	1	-	1	3	3	10	18
Jumlah	3	-	3	7	7	19	39

Catatan: -

Sumber: Kantor Kecamatan Seluma Timur

Tabel 2.2.4 Nama Kepala Desa/Lurah, Jenis Kelamin dan Pendidikan Menurut Desa/Kelurahan di Kecamatan Seluma Timur, 2022

Desa/Kelurahan	Nama Kades/Lurah	Jenis Kelamin	Pendidikan
(1)	(2)	(3)	(4)
Tenangan	H. Kustono	L	SMA Sederajat
Rawasari	Rumino	L	SMA Sederajat
Talang Sali	Harhak	L	SMA Sederajat
Kunduran	Polian Bakthiar	L	SMA Sederajat
Kota Agung	Bana Rusdi	L	SMA Sederajat
Selebar	Rozi Lawati, S.IP	P	Strata I
Sembayat	Sawihin, SP	L	Strata I
Bunga Mas	Mustari, S.Sos	L	Strata I

Catatan: -

Sumber: Kantor Kecamatan Seluma Timur

Tabel 2.2.5 Nama Sekretaris Desa/Sekretaris Lurah, Jenis Kelamin, dan Pendidikan Menurut Desa/Kelurahan di Kecamatan Seluma Timur, 2022

Desa/Kelurahan	Nama Sekdes/Seklur	Jenis Kelamin	Pendidikan
(1)	(2)	(3)	(4)
Tenangan	Kuat Haryadi, S.Pdi	L	Strata I
Rawasari	Khodiran	L	SMA Sederajat
Talang Sali	Winda Mayasari	P	SMA Sederajat
Kunduran	Yuyun Susanto	L	SMA Sederajat
Kota Agung	Subari Supardi	L	SMA Sederajat
Selebar	Syafri Lambau, S.KM	L	Strata I
Sembayat	Juwita F Ningsih, Sh	P	Strata I
Bunga Mas	Ponimin, SE	L	Strata I

Catatan: -

Sumber: Kantor Kecamatan Seluma Timur

03

PENDUDUK



PENJELASAN TEKNIS

1. Sumber utama data kependudukan adalah sensus penduduk yang dilaksanakan setiap sepuluh tahun sekali. Sensus penduduk telah dilaksanakan sebanyak tujuh kali sejak Indonesia merdeka, yaitu tahun 1961, 1971, 1980, 1990, 2000, 2010, dan 2020. Di dalam sensus penduduk, pencacahan dilakukan terhadap seluruh penduduk yang berdomisili di wilayah teritorial Indonesia termasuk warga negara asing kecuali anggota korps diplomatik negara sahabat beserta keluarganya. Hingga sensus penduduk 2010, metode pengumpulan data dalam sensus dilakukan dengan wawancara antara petugas sensus dengan responden dan juga melalui e-sensus. Pencatatan penduduk menggunakan konsep usual residence, yaitu konsep dimana penduduk biasa bertempat tinggal. Sedangkan pada sensus penduduk 2020, metode pengumpulan data menggunakan metode kombinasi, yaitu dengan menggunakan data administrasi kependudukan dari Ditjen Dukcapil sebagai basis data dasar yang kemudian dilengkapi dengan wawancara langsung.
2. Untuk tahun yang tidak dilaksanakan sensus penduduk, data kependudukan diperoleh dari hasil proyeksi penduduk. Proyeksi penduduk merupakan suatu perhitungan ilmiah yang didasarkan pada asumsi dari komponen-komponen perubahan penduduk, yaitu kelahiran, kematian, dan migrasi.
3. Penduduk Indonesia adalah semua orang yang berdomisili di wilayah teritorial Indonesia selama 6 bulan atau lebih dan atau mereka yang berdomisili kurang dari 6 bulan tetapi bertujuan menetap.
4. Data Kependudukan dari Dinas Kependudukan dan Pencatatan Sipil adalah data perseorangan atau data agregat yang terstruktur sebagai hasil kegiatan pendaftaran penduduk dan pencatatan sipil (registrasi).
5. Laju pertumbuhan penduduk adalah angka yang menunjukkan persentase pertambahan penduduk dalam jangka waktu tertentu.
6. Kepadatan penduduk adalah rasio banyaknya penduduk per kilometer persegi.
7. Rasio jenis kelamin adalah perbandingan antara penduduk laki-laki dan penduduk perempuan pada suatu wilayah dan waktu tertentu.

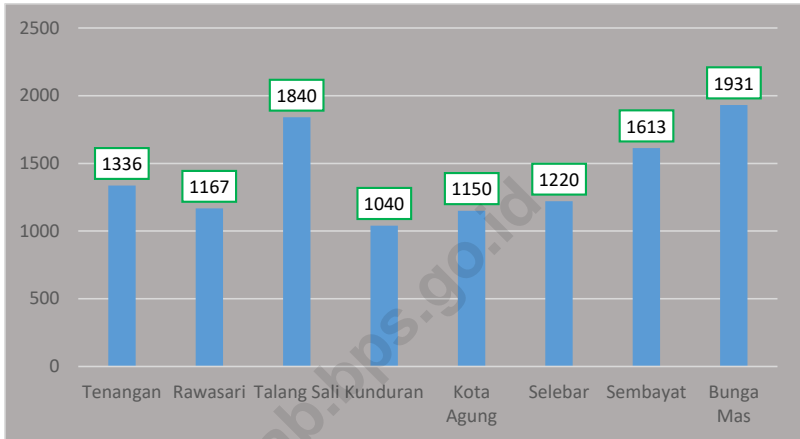
ULASAN

Jumlah penduduk Kecamatan Seluma Timur pada tahun 2022 sebanyak 11.297 jiwa yang terdiri dari 5.779 laki - laki dan 5.518 perempuan. adapun *sex ratio* sebesar 105 dan kepadatan penduduk sebesar 140 penduduk per Km²

Jumlah penduduk terbanyak di Kecamatan Seluma Timur pada tahun 2022 berdasarkan Data Dinas Kependudukan dan Pencatatan Sipil Kabupaten Seluma berada pada Kelurahan Bunga Mas, yaitu sebesar 1.931 jiwa. Sedangkan jumlah penduduk terkecil di Kecamatan Seluma Timur pada tahun 2022 berada pada Desa Kunduran dengan jumlah penduduk 1 040 jiwa.

Penduduk di Kecamatan Seluma Timur jika dilihat dari kelompok umur didominasi oleh penduduk kelompok umur < 15 tahun yaitu sebanyak 2.750 jiwa. Sementara itu, penduduk yang sedikit berada pada kelompok umur > 65 tahun yaitu sebanyak 574 jiwa.

Gambar 3.1 Jumlah Penduduk Menurut Desa/Kelurahan di Kecamatan Seluma Timur (jiwa), 2022



Sumber : Dinas Kependudukan dan Pencatatan Sipil (Dukcapil) Kabupaten Seluma

Tabel 3.1**Penduduk, Distribusi Persentase Penduduk, Kepadatan Penduduk, dan Rasio Jenis Kelamin Penduduk Menurut Desa/Kelurahan di Kecamatan Seluma Timur, 2022**

Desa/Kelurahan	Penduduk		
	Laki-Laki	Perempuan	Jumlah
(1)	(2)	(3)	(4)
Tenangan	658	678	1 336
Rawasari	605	562	1 167
Talang Sali	953	887	1 840
Kunduran	541	499	1 040
Kota Agung	578	572	1 150
Selebar	632	588	1 220
Sembayat	828	785	1 613
Bunga Mas	984	947	1 931
Seluma Timur	5 779	5 518	11 297

Lanjutan Tabel 3.1

Desa/Kelurahan	Persentase Penduduk	Kepadatan Penduduk (per Km ²)	Rasio Jenis Kelamin Penduduk
(1)	(5)	(6)	(7)
Tenangan	11,83	216	97
Rawasari	10,33	60	108
Talang Sali	16,29	117	107
Kundurani	9,21	183	108
Kota Agung	10,18	113	101
Selebar	10,80	336	107
Sembayat	14,28	98	105
Bunga Mas	17,09	556	104
Seluma Timur	100,00	140	105

Catatan: Luas desa/kelurahan berdasarkan Peraturan Bupati Seluma Tahun 2017
 Sumber: Dinas Kependudukan dan Pencatatan Sipil (Dukcapil) Kabupaten Seluma

Tabel 3.2 Jumlah Penduduk Menurut Kelompok Umur dan Jenis Kelamin di Kecamatan Seluma Timur, 2022

Kelompok Umur	Jenis Kelamin		
	Laki-Laki	Perempuan	Jumlah
(1)	(2)	(3)	(4)
<15	1 301	1 230	2 531
15-24	1 052	980	2 032
25-34	908	861	1 769
35-44	923	863	1 786
45-54	712	693	1 405
55-64	544	516	1 060
>65	339	375	714
Seluma Timur	5 779	5 518	11 297

Catatan

-

Sumber:

Dinas Kependudukan dan Pencatatan Sipil (Dukcapil) Kabupaten Seluma

04

SOSIAL



PENJELASAN TEKNIS

1. Jenjang pendidikan formal terdiri atas jenjang pendidikan dasar, menengah, dan tinggi.
 - a. Jenjang pendidikan dasar, meliputi Sekolah Dasar (SD), termasuk SD kecil/pamong (pendidikan anak oleh masyarakat, orang tua, dan guru), Sekolah Luar Biasa (SLB) tingkat dasar, Madrasah Ibtidaiyah (MI), Sekolah Menengah Pertama (SMP) Umum/Kejuruan (termasuk SMP Terbuka, SMEP, ST, SKKP), dan Madrasah Tsanawiyah (MTs).
 - b. Jenjang pendidikan menengah, meliputi Sekolah Menengah Atas (SMA), Madrasah Aliyah (MA), Sekolah Menengah Kejuruan (antara lain: SMEA, STM, SMIP, SPG, SGA, termasuk sekolah kejuruan yang dikelola oleh kementerian selain Kemdikbud), dan Madrasah Aliyah Kejuruan (MAK).
 - c. Jenjang pendidikan tinggi, meliputi:
 - o Pendidikan Akademik merupakan pendidikan tinggi program sarjana dan/atau program pascasarjana yang diarahkan pada penguasaan dan pengembangan cabang ilmu pengetahuan dan teknologi. Yang termasuk program pendidikan akademik antara lain: program sarjana (S1), magister (S2), dan doktor (S3). Lulusan program-program tersebut berhak menggunakan gelar sarjana, magister, atau doktor.
 - o Pendidikan Vokasi merupakan pendidikan tinggi program diploma yang menyiapkan mahasiswa untuk pekerjaan dengan keahlian terapan tertentu sampai program sarjana terapan. Program pendidikan vokasi antara lain: program diploma (diploma satu (D1), diploma dua (D2), diploma tiga (D3), dan diploma empat (D4) atau sarjana terapan), magister terapan, dan doktor terapan.
 - o Pendidikan Profesi merupakan pendidikan tinggi setelah program sarjana yang menyiapkan mahasiswa dalam pekerjaan yang memerlukan persyaratan keahlian khusus. Program pendidikan profesi (keahlian lanjutan) antara lain program profesi dan program spesialis. Program profesi dapat menggunakan nama lain yang sederajat seperti: program profesi dokter, insinyur, apoteker, akuntan, notaris, psikolog, guru/pendidik, dan wartawan.
2. Bersekolah adalah seseorang yang terdaftar dan aktif mengikuti proses belajar, baik di suatu jenjang pendidikan formal maupun nonformal.

3. Rumah Sakit adalah sarana kesehatan/bangunan tempat untuk melayani penderita yang sakit untuk berobat rawat jalan atau rawat inap yang pelayanannya disediakan oleh dokter, perawat, dan tenaga ahli kesehatan lainnya.
4. Rumah Sakit Bersalin adalah rumah sakit khusus untuk persalinan, dilengkapi pelayanan spesialis pemeriksaan kehamilan, persalinan, rawat inap, dan rawat jalan ibu dan anak yang berada di bawah pengawasan dokter spesialis kandungan.
5. Poliklinik adalah sarana kesehatan/bangunan yang dipakai untuk pelayanan berobat jalan. Biasanya dikelola oleh swasta atau organisasi keagamaan tertentu.
6. Balai pengobatan adalah tempat pemeriksaan kesehatan di bawah pengawasan mantri kesehatan.
7. Puskesmas (Pusat Kesehatan Masyarakat) adalah sebagai unit pelayanan kesehatan milik pemerintah (pelaksana teknis dinas kesehatan kabupaten/kota) yang bertanggung jawab terhadap pelayanan kesehatan masyarakat untuk wilayah kecamatan, sebagian kecamatan, atau kelurahan/desa. Puskesmas memberikan pelayanan berobat jalan atau rawat inap. Biasanya Puskesmas berada di setiap kecamatan dan dapat terdiri dari 2 sampai 3 puskesmas di dalam 1 kecamatan. Puskesmas dibedakan antara puskesmas yang menyediakan pelayanan rawat inap dan tidak.
8. Apotek adalah suatu sarana kesehatan yang digunakan untuk pekerjaan kefarmasian, dan penyaluran/penjualan obat/bahan farmasi. Apotek melayani pembelian obat secara bebas atau dengan resep dokter. Apotek selalu ada tenaga apoteker selaku penanggungjawabnya.

ULASAN

PENDIDIKAN

Pendidikan merupakan hak dasar hidup manusia, oleh karena itu pemerintah berkewajiban menyediakan sarana dan prasarananya. Sarana dan Prasarana pendidikan di kecamatan Seluma Timur yaitu 4 unit Taman Kanak - Kanak (TK), 9 unit Sekolah Dasar (SD), 4 unit Madrasah Ibtidaiyah (MI), 3 unit Sekolah Menengah Pertama (SMP) Negeri dan 1 unit Sekolah Menengah Kejuruan (SMK).

Pada tahun ajaran 2022/2023 berdasarkan data dari Kementerian Pendidikan, Kebudayaan, Riset, dan Teknologi, jumlah murid Taman Kanak - Kanak sebanyak 85 murid dengan jumlah guru 13 orang. Jumlah murid di Sekolah Dasar (SD) sebanyak 897 murid dengan jumlah guru sebanyak 73 orang. Pada Madrasah Ibtidaiyah (MI) jumlah murid sebanyak 202 dan guru 33 orang. Pada jenjang Sekolah Menengah Pertama (SMP) di Seluma Timur terdapat jumlah murid sebanyak 438 murid dan 53 guru dan untuk Sekolah Menengah Kejuruan (SMK) jumlah murid sebanyak 507 dan guru 39 guru.

KESEHATAN

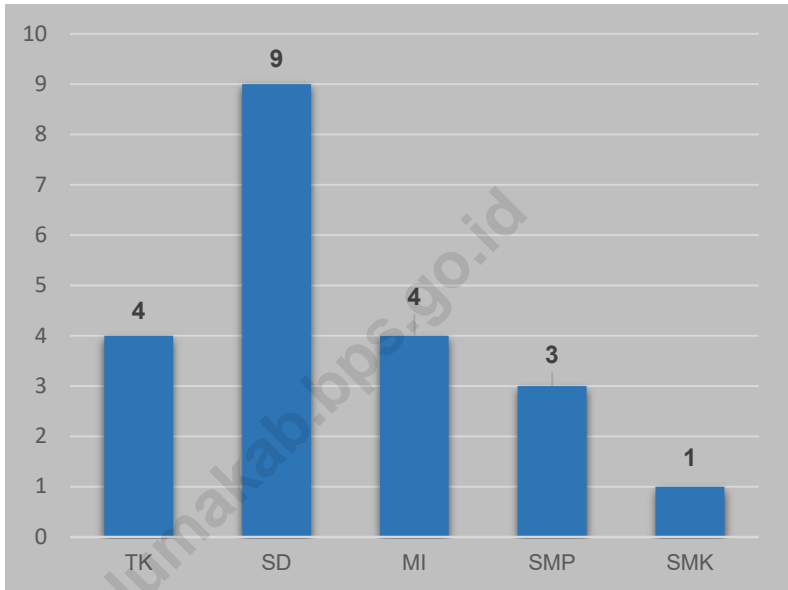
Penduduk yang sehat merupakan modal dasar dalam pembangunan. Penduduk yang sehat dan terjaga kesehatannya memiliki potensi dapat meningkatkan produktivitas. Meningkatnya produktivitas berarti dapat meningkatkan nilai tambah ekonomi yang akhirnya dapat peningkatan pertumbuhan ekonomi. Oleh karena itu peningkatan kualitas kesehatan masyarakat memegang peranan penting dalam memacu pertumbuhan ekonomi.

Upaya peningkatan kesehatan masyarakat diwujudkan dalam pembangunan sarana kesehatan. Satu-Satunya Rumah Sakit Daerah Kabupaten Seluma berada di Kecamatan Seluma timur yang berada di Kelurahan Selebar. Pada tahun 2022 di Kecamatan Seluma Timur juga terdapat 1 unit Puskesmas Tanpa Rawat Inap yang berada di Desa Kunduran dan 1 Poliklinik/Balai Pengobatan di Sembayat

AGAMA

Pada tahun 2022, penduduk Kecamatan Seluma Timur yang beragama Islam mencapai 99,46 persen dan untuk sarana ibadah terdapat 18 masjid ,17 musholla dan 1 gereja protestan. Selama tahun 2022 terdapat 83 pasangan yang melangsungkan pernikahan di Kecamatan Seluma Timur.

Gambar 4.1 Jumlah Fasilitas Sekolah di Kecamatan Seluma Timur, 2022



Sumber : Kementerian Pendidikan, Kebudayaan, Riset, dan Teknologi; dan Kementerian Agama

4.1 PENDIDIKAN

Tabel 4.1.1 Banyaknya Desa/Kelurahan yang Memiliki Fasilitas Sekolah Menurut Tingkat Pendidikan di Kecamatan Seluma Timur, 2020-2022

Tingkat Pendidikan	2020 ¹	2021 ¹	2022 ²
(1)	(2)	(3)	(4)
Sekolah Dasar (SD)	9	9	9
Madrasah Ibtidaiyah (MI)	1	1	1
Sekolah Menengah Pertama (SMP)	3	3	3
Madrasah Tsanawiyah (MTs)	-	-	-
Sekolah Menengah Atas (SMA)	-	-	-
Sekolah Menengah Kejuruan (SMK)	1	1	1
Madrasah Aliyah (MA)	-	-	-
Akademi/Perguruan Tinggi	-	-	-

Catatan: -

Sumber: ¹Badan Pusat Statistik, Pendataan Potensi Desa (Podes)

²Kantor Kecamatan Seluma Timur

Tabel 4.1.2**Jumlah Sekolah Menurut Tingkat Pendidikan di Kecamatan Seluma Timur, 2021/2022 dan 2022/2023**

Tingkat Pendidikan	Negeri		Swasta		Jumlah	
	2021/2022	2022/2023	2021/2022	2022/2023	2021/2022	2022/2023
(1)	(2)	(3)	(4)	(5)	(6)	(7)
Taman Kanak-Kanak (TK) ¹	-	-	3	4	3	4
Raudatul Athfal (RA) ²	-	-	-	-	-	-
Sekolah Dasar (SD) ¹	9	9	-	-	9	9
Madrasah Ibtidaiyah (MI) ²	1	1	3	3	4	4
Sekolah Menengah Pertama (SMP) ¹	3	3	-	-	3	3
Madrasah Tsanawiyah (MTs) ²	-	-	-	-	-	-
Sekolah Menengah Atas (SMA) ¹	-	-	-	-	-	-
Sekolah Menengah Kejuruan (SMK) ¹	1	1	1	1
Madrasah Aliyah (MA) ²	-	-	-	-	-	-

Catatan: Seluruh Raudatul Athfal (RA) berstatus swasta

Sumber: ¹ Kementerian Pendidikan, Kebudayaan, Riset, dan Teknologi, Sistem Data Pokok Pendidikan, data semester ganjil laporan sampai dengan 30 November 2022

² Kementerian Agama, EMIS, data semester ganjil laporan sampai dengan 9 Februari 2023

Tabel 4.1.3 Jumlah Guru Menurut Tingkat Pendidikan di Kecamatan Seluma Timur, 2021/2022 dan 2022/2023

Tingkat Pendidikan	Negeri		Swasta		Jumlah	
	2021/2022	2022/2023	2021/2022	2022/2023	2021/2022	2022/2023
(1)	(2)	(3)	(4)	(5)	(6)	(7)
Taman Kanak-Kanak (TK) ¹	-	-	10	13	10	13
Raudatul Athfal (RA) ²	-	-	-	-	-	-
Sekolah Dasar (SD) ¹	69	73	-	-	69	73
Madrasah Ibtidaiyah (MI) ²	20	17	18	16	38	33
Sekolah Menengah Pertama (SMP) ¹	47	53	-	-	47	53
Madrasah Tsanawiyah (MTs) ²	-	-	-	-	-	-
Sekolah Menengah Atas (SMA) ¹	-	-	-	-	-	-
Sekolah Menengah Kejuruan (SMK) ¹	37	39	37	39
Madrasah Aliyah (MA) ²	-	-	-	-	-	-

Catatan: Jumlah guru termasuk kepala sekolah dan guru.

Sumber: ¹ Kementerian Pendidikan, Kebudayaan, Riset, dan Teknologi, Sistem Data Pokok Pendidikan, data semester ganjil laporan sampai dengan 30 November 2022

² Kementerian Agama, EMIS, data semester ganjil laporan sampai dengan 9 Februari 2023

Tabel 4.1.4 Jumlah Murid Menurut Tingkat Pendidikan di Kecamatan Seluma Timur, 2021/2022 dan 2022/2023

Tingkat Pendidikan	Negeri		Swasta		Jumlah	
	2021/2022	2022/2023	2021/2022	2022/2023	2021/2022	2022/2023
(1)	(2)	(3)	(4)	(5)	(6)	(7)
Taman Kanak-Kanak (TK) ¹	-	-	53	85	53	85
Raudatul Athfal (RA) ²	-	-	-	-	-	-
Sekolah Dasar (SD) ¹	958	897	-	-	958	897
Madrasah Ibtidaiyah (MI) ²	82	82	120	120	202	202
Sekolah Menengah Pertama (SMP) ¹	456	438	-	-	456	438
Madrasah Tsanawiyah (MTs) ²	-	-	-	-	-	-
Sekolah Menengah Atas (SMA) ¹	-	-	-	-	-	-
Sekolah Menengah Kejuruan (SMK) ¹	731	507	-	-	731	507
Madrasah Aliyah (MA) ²	-	-	-	-	-	-

Catatan:

Sumber: ¹ Kementerian Pendidikan, Kebudayaan, Riset, dan Teknologi, Sistem Data Pokok Pendidikan, data semester ganjil laporan sampai dengan 30 November 2022

² Kementerian Agama, EMIS, data semester ganjil laporan sampai dengan 9 Februari 2023

4.2 KESEHATAN

Tabel 4.2.1 Banyaknya Desa/Kelurahan yang Memiliki Sarana Kesehatan Menurut Jenis Sarana Kesehatan di Kecamatan Seluma Timur, 2020-2022

Jenis Sarana Kesehatan	2020 ¹	2021 ¹	2022 ²
(1)	(2)	(3)	(4)
Rumah Sakit	1	1	1
Rumah Sakit Bersalin	-	-	-
Poliklinik/Balai Pengobatan	-	1	1
Puskesmas Rawat Inap	-	-	-
Puskesmas Tanpa Rawat Inap	1	1	1
Apotek	-	-	-

Catatan:

Sumber: ¹Badan Pusat Statistik, Pendataan Potensi Desa (Podes)

²Kantor Kecamatan Seluma Timur

Tabel 4.2.2 Jumlah Tenaga Kesehatan di Kecamatan Seluma Timur, 2020-2022

Tenaga Kesehatan	2020	2021	2022
(1)	(2)	(3)	(4)
Tenaga Medis	1
Psikologi Klinis	-	-	-
Tenaga Keperawatan	8	10	9
Tenaga Kebidanan	6	11	13
Tenaga Kefarmasian	1	1	2
Tenaga Kesehatan Masyarakat	...	1	2
Tenaga Kesehatan Lingkungan	...	-	3
Tenaga Gizi	-	2	2
Tenaga Keterampilan Fisik
Tenaga Keteknisan Medis
Tenaga Teknik Biomedika
Tenaga Kesehatan Tradisional	-

Catatan: -

Sumber: Dinas Kesehatan Kabupaten Seluma

4.3 AGAMA

Tabel 4.3.1 Jumlah Tempat Peribadatan Menurut Desa di Kecamatan Seluma Timur, 2022

Desa/Kelurahan	Masjid	Mushola	Gereja Protestan	Gereja Katholik	Pura	Vihara
(1)	(2)	(3)	(4)	(5)	(6)	(7)
Tenangan	1	5	1	-	-	-
Rawasari	3	5	-	-	-	-
Talang Sali	2	2	-	-	-	-
Kunduran	3	2	-	-	-	-
Kota Agung	2	1	-	-	-	-
Selebar	2	-	-	-	-	-
Sembayat	2	1	-	-	-	-
Bunga Mas	3	1	-	-	-	-
Seluma Timur	18	17	1	-	-	-

Catatan: -

Sumber: Kantor Kecamatan Seluma Timur

Tabel 4.3.2 Persentase Jumlah Penduduk Menurut Agama yang Dianut di Kecamatan Seluma Timur, 2022

Agama	Persentase
(1)	(2)
Islam	99,46
Protestan	0,45
Katolik	0,09
Hindu	0,00
Budha	0,00
Lainnya	0,00

Catatan:

-

Sumber:

Kantor Kementerian Agama Kabupaten Seluma

Tabel 4.3.3 Jumlah Pernikahan di Kecamatan Seluma Timur Tahun, 2015-2022

Tahun	Jumlah Pernikahan
(1)	(2)
2015	95
2016	81
2017	103
2018	95
2019	86
2020	64
2021	78
2022	83

Catatan: -

Sumber: Kantor Kementerian Agama Kabupaten Seluma

05

PERTANIAN



PENJELASAN TEKNIS

1. Tanaman sayuran semusim adalah tanaman sumber vitamin, garam mineral dan lain-lain yang dikonsumsi dari bagian tanaman yang berupa daun, bunga, buah, dan umbinya, yang berumur kurang dari satu tahun.
2. Tanaman buah-buahan semusim adalah tanaman sumber vitamin, garam mineral, dan lain-lain yang dikonsumsi dari bagian tanaman yang berupa buah, berumur kurang dari satu tahun, tidak berbentuk pohon/rumpun tetapi menjalar dan berbatang lunak.
3. Tanaman buah-buahan tahunan adalah tanaman sumber vitamin, garam mineral, dan lain-lain yang dikonsumsi dari bagian tanaman yang berupa buah dan merupakan tanaman tahunan.
4. Tanaman sayuran tahunan adalah tanaman sumber vitamin, garam mineral, dan lain-lain yang dikonsumsi dari bagian tanaman yang berupa daun dan atau buah yang berumur lebih dari satu tahun.
5. Tanaman biofarmaka adalah tanaman yang bermanfaat untuk obat-obatan, kosmetik, dan kesehatan yang dikonsumsi atau digunakan dari bagian-bagian tanaman seperti daun, batang, buah, umbi (rimpang) ataupun akar.
6. Luas panen tanaman hortikultura adalah luas tanaman sayuran, buah-buahan, biofarmaka, dan tanaman hias yang diambil hasilnya/dipanen pada periode pelaporan.
7. Luas panen untuk tanaman sayuran adalah luas tanaman yang dipanen sekaligus/habis/dibongkar dan luas tanaman yang dipanen berkali-kali (lebih dari satu kali)/belum habis.
8. Produksi hortikultura adalah hasil menurut bentuk produk dari setiap tanaman sayuran, buah-buahan, biofarmaka dan tanaman hias yang diambil berdasarkan luas yang dipanen/tanaman yang menghasilkan pada bulan/triwulan laporan.
9. Penghitungan luas tanaman perkebunan besar adalah pada keadaan akhir tahun dan tidak termasuk yang luasnya kurang dari 5 hektar.

10. Bentuk produksi perkebunan adalah: karet kering (karet), daun kering (teh dan tembakau), biji kering (kopi dan coklat), kulit kering (kayu manis dan kina), serat kering (rami), bunga kering (cengkeh), refined sugar (tebu dari perkebunan besar), gula mangkok (tebu dari perkebunan rakyat), ekivalen kopra (kopra), biji dan bunga (pala) serta minyak daun (sereh).
11. Data statistik perikanan merupakan data sekunder yang bersumber dari Dinas Perikanan Kabupaten Seluma. Meliputi data jumlah perahu/kapal penangkap ikan, tempat pendaratan ikan, dan tempat pelelangan ikan.

<https://selumakab.bps.go.id>

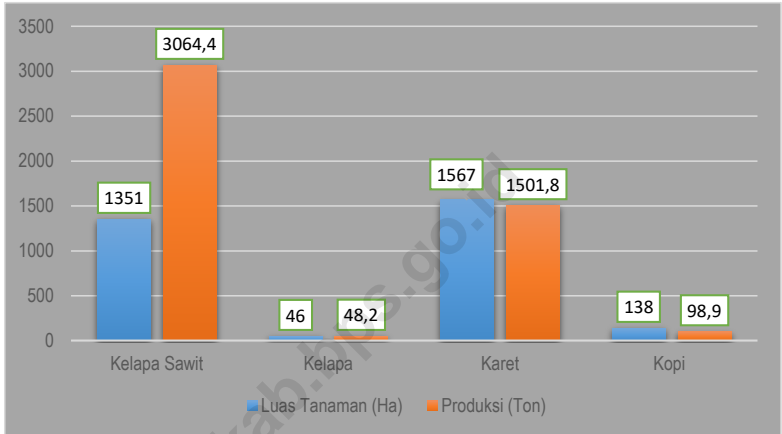
ULASAN

Penduduk di Kecamatan Seluma Timur sebagian besar bekerja pada sektor perkebunan yaitu perkebunan karet dan kelapa sawit. Di Kecamatan Seluma Timur juga terdapat lahan perkebunan PT. Berkelindo Jaya Pratama dimana lahan tersebut di tanami Kelapa Sawit yang berlokasi di Kelurahan Selebar.

Komoditi perkebunan yang dihasilkan di Kecamatan Seluma Timur antara lain kelapa sawit, karet, kopi dan lain-lain. Pada tahun 2022, kelapa sawit dan karet tetap menjadi komoditas unggulan dengan produksi masing-masing 3.064,4 ton dan 1.501,4 ton.

<https://selumakab.bps.go.id>

Gambar 5.1 Luas Areal Tanaman (ha) dan Produksi Tanaman (ton) Komoditi Perkebunan Utama di Kecamatan Seluma Timur, 2021



Sumber : Dinas Pertanian Kabupaten Seluma

5.1 HORTIKULTURA

Tabel 5.1.1 Luas Panen Tanaman Sayuran dan Buah-Buahan Semusim Menurut Jenis Tanaman di Kecamatan Seluma Timur (ha), 2019-2022

Jenis Tanaman	2019	2020	2021	2022 ^x
(1)	(2)	(3)	(4)	(5)
Sayuran:				
Bawang Merah	-	-	-	-
Cabai Besar/TW/Teropong	4	-	-	-
Cabai Keriting	-	5	4	3
Cabai Rawit	...	-	-	-
Kentang	-	-	-	-
Kubis	-	-	-	-
Tomat	-	-	-	-
Bawang Putih	-	-	-	-
Kacang Panjang	-	1	-	-
Terung	-	1	-	-
Buah-buahan:				
Melon	-	-	-	-
Semangka	-	-	-	-

Catatan: *Angka Sementara (ASEM)

Sumber: Badan Pusat Statistik, Statistik Pertanian Hortikultura SPH-SBS

Tabel 5.1.2 Produksi Tanaman Sayuran dan Buah-Buahan Semusim Menurut Jenis Tanaman di Kecamatan Seluma Timur (kuintal), 2019-2022

Jenis Tanaman	2019	2020	2021	2022 ^x
(1)	(2)	(3)	(4)	(5)
Sayuran:				
Bawang Merah	-	-	-	-
Cabai Besar/TW/Teropong	51	98	-	-
Cabai Keriting	91	118
Cabai Rawit	-	-	-	-
Kentang	-	-	-	-
Kubis	-	-	-	-
Tomat	-	-	-	-
Bawang Putih	-	-	-	-
Kacang Panjang	-	5	-	-
Terung	-	2	-	-
Buah-buahan:				
Melon	-	-	-	-
Semangka	-	-	-	-

Catatan: * Angka Sementara (ASEM)

Sumber: Badan Pusat Statistik, Statistik Pertanian Hortikultura SPH-SBS

Tabel 5.1.3 Luas Panen Tanaman Biofarmaka Menurut Jenis Tanaman di Kecamatan Seluma Timur (m²), 2019-2022

Jenis Tanaman	2019	2020	2021	2022 ^x
(1)	(2)	(3)	(4)	(5)
Jahe	-	-	-	-
Laos/Lengkuas	-	-	-	-
Kencur	-	-	-	-
Kunyit	-	-	-	-

Catatan: *Angka Sementara (ASEM)
 Sumber: Badan Pusat Statistik, Statistik Pertanian Hortikultura SPH-TBF

<https://selumakab.bps.go.id>

Tabel 5.1.4 Produksi Tanaman Biofarmaka Menurut Jenis Tanaman di Kecamatan Seluma Timur (kg), 2019-2022

Jenis Tanaman	2019	2020	2021	2022 ^x
(1)	(2)	(3)	(4)	(5)
Jahe	-	-	-	-
Laos/Lengkuas	-	-	-	-
Kencur	-	-	-	-
Kunyit	-	-	-	-

Catatan: *Angka Sementara (ASEM)

Sumber: Badan Pusat Statistik, Statistik Pertanian Hortikultura SPH-TBF

Tabel 5.1.5 Produksi Buah-Buahan dan Sayuran Tahunan Menurut Jenis Tanaman di Kecamatan Seluma Timur (kuintal), 2019-2022

Jenis Tanaman	2019	2020	2021	2022 ^x
(1)	(2)	(3)	(4)	(5)
Buah–Buahan:				
Mangga	-	-	10	36
Durian	-	-	600	100
Jeruk Siam/Kepron	-	-	-	-
Pisang	-	-	-	-
Pepaya	-	-	-	-
Salak	-	-	-	-
Rambutan	5	-	21	90
Duku	-	-	-	-
Sayuran:				
Petai	-	-	-	-
Jengkol	-	-	-	-

Catatan: *Angka Sementara (ASEM)

Sumber: Badan Pusat Statistik, Statistik Pertanian Hortikultura SPH-BST

5.2 PERKEBUNAN

Tabel 5.2.1 Luas Areal Tanaman Perkebunan Menurut Jenis Tanaman di Kecamatan Seluma Timur (ha), 2019-2022

Jenis Tanaman	2019	2020	2021	2022 ^x
(1)	(2)	(3)	(4)	(5)
Kelapa Sawit	1 351	1 351	1 351	...
Kelapa	46	46	46	...
Karet	1 567	1 567	1 567	...
Kopi	138	138	138	...
Kakao	1	1	-	...
Tebu	-	-	-	-
Teh	-	-	-	-
Tembakau	-	-	-	-

Catatan: *Angka Sementara (ASEM)

Sumber: Dinas Pertanian Kabupaten Seluma

Tabel 5.2.2 Produksi Tanaman Perkebunan Menurut Jenis Tanaman di Kecamatan Seluma Timur (ton), 2019-2022

Jenis Tanaman	2019	2020	2021	2022 ^x
(1)	(2)	(3)	(4)	(5)
Kelapa Sawit	3 129,6	3 064,4	3 064,4	...
Kelapa	32,02	55,5	48,2	...
Karet	1 515,2	1 501,8	1 501,8	...
Kopi	78,6	98,9	98,9	...
Kakao	0,6	-	-	...
Tebu	-	-	-	-
Teh	-	-	-	-
Tembakau	-	-	-	-

Catatan: *Angka Sementara (ASEM)
 Sumber: Dinas Pertanian Kabupaten Seluma

5.3 PERIKANAN

Tabel 5.3.1 Jumlah Perahu/Kapal Penangkap Ikan, Tempat Pendaratan Ikan, dan Tempat Pelelangan Ikan di Kecamatan Seluma Timur, 2022

Fasilitas	Jumlah	Keterangan
(1)	(2)	(3)
Perahu/Kapal Pengangkap Ikan		
Perahu Tidak Bermotor	-	-
Perahu Motor Tempel	-	-
Kapal Motor	-	-
Tempat Pendaratan Ikan		
	-	-
Tempat Pelelangan Ikan		
	-	-

Catatan:

Sumber: Dinas Perikanan Kabupaten Seluma

06

EKONOMI



PENJELASAN TEKNIS

1. Pasar dengan bangunan permanen adalah pasar pada bangunan tetap, yang memiliki lantai, atap, dan dinding permanen.
2. Pasar dengan bangunan semi permanen adalah pasar pada bangunan tetap, yang memiliki lantai dan atap, tetapi tanpa dinding.
3. Bangunan pada pasar tradisional yang mencakup bangunan permanen dan semi permanen dikategorikan sebagai pasar dengan bangunan permanen.
4. Pasar tanpa bangunan adalah pasar yang tidak berada dalam bangunan.

ULASAN

Pasar di Kecamatan Seluma Timur terdapat di 2 desa/kelurahan yaitu di Kelurahan Sembayat dengan jenis bangunan permanen dan di Desa Talang Sali dengan jenis bangunan bersifat semi permanen. Hari pasar di Kelurahan Sembayat adalah Hari Minggu sementara itu pasar di Desa Talang Sali adalah hari Minggu.

Realisasi penerimaan pajak bumi dan bangunan (PBB) di Kecamatan Seluma Timur pada tahun 2022 sebesar 23,87 persen dengan jumlah penerimaan sebesar Rp 71.277.980.

Tabel 6.1 Jumlah Pasar Menurut Desa/Kelurahan dan Jenis Bangunan di Kecamatan Seluma Timur, 2022

Desa/Kelurahan	Pasar			Hari Pasar
	Bangunan Permanen	Bangunan Semi Permanen	Tanpa Bangunan	
(1)	(2)	(3)	(4)	(5)
Tenangan	-	-	-	-
Rawasari	-	-	-	-
Talang Sali	-	1	-	Sabtu
Kunduran	-	-	-	-
Kota Agung	-	-	-	-
Selebar	-	-	-	-
Sembayat	1	-	-	Minggu
Bunga Mas	-	-	-	-
Seluma Timur	1	1	-	-

Catatan: -

Sumber: Kantor Kecamatan Seluma Timur

Tabel 6.2**Realisasi Penerimaan Pajak Bumi Bangunan (PBB) Menurut Desa/Kelurahan di Kecamatan Seluma Timur, 2022**

Desa/Kelurahan	Ketetapan		Realisasi		Persentase	
	SPPT	Jumlah	SPPT	Jumlah	SPPT	Jumlah
(1)	(2)	(3)	(4)	(5)	(6)	(7)
Tenangan	701	53 479 483	173	11 313 864	24,68	21,16
Rawasari	436	22 912 316	359	18 851 959	82,34	82,28
Talang Sali	697	33 388 254	12	1 188 058	1,72	3,56
Kundurani	539	65 744 396	263	7 118 996	48,79	10,83
Kota Agung	398	53 081 969	158	7 271 902	39,70	13,70
Selebar	648	17 553 343	357	9 040 258	55,09	51,50
Sembayat	497	22 005 338	218	8 545 935	43,86	38,84
Bunga Mas	636	30 417 282	180	7 947 008	28,30	26,13
Seluma Timur	4 552	298 582 381	1 720	71 277 980	37,79	23,87

Catatan: -

Sumber: Badan Pendapatan Daerah Kabupaten Seluma

ST 2023
SENSUS PERTANIAN

BerAKHLAK
Berorientasi Pelayanan Akuntabel Kompeten
Harmonis Loyal Adaptif Kolaboratif

DATA

MENCERDASKAN BANGSA



**BADAN PUSAT STATISTIK
KABUPATEN SELUMA**

Jl. RA. Kartini, Kel. Napal, Kec. Seluma, Kab. Seluma 38876

Telp./Fax : (0736) 9150007

Homepage : <http://selumakab.bps.go.id> E-mail : bps1705@bps.go.id



9 772622 441110