



Katalog BPS : 1102001.3205130

# Kecamatan Banjarwangi Dalam Angka 2011



BADAN PUSAT STATISTIK  
KABUPATEN GARUT

<http://garutkab.go.id>  
Kecamatan Banjarwangi  
Dalam Angka  
2011

## **Kecamatan Banjarwangi Dalam Angka 2011**

ISBN : -  
Nomor Publikasi : 32.05.11.61  
Katalog BPS : 1102001.3205.130  
Ukuran Buku : 21 x 15 cm  
Jumlah Halaman : 63

### **NASKAH**

Koordinator Statistik Kecamatan (*KSK*) Banjarwangi

### **GAMBAR KULIT**

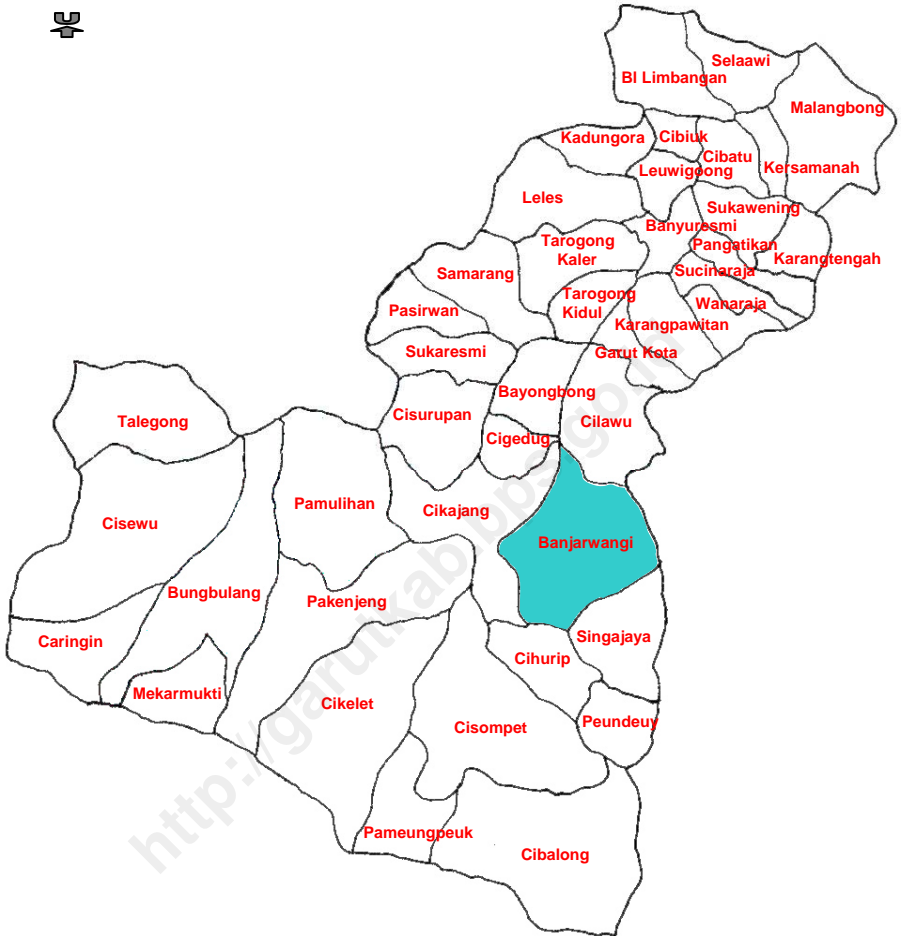
Seksi IPDS BPS Kabupaten Garut

### **DITERBITKAN OLEH**

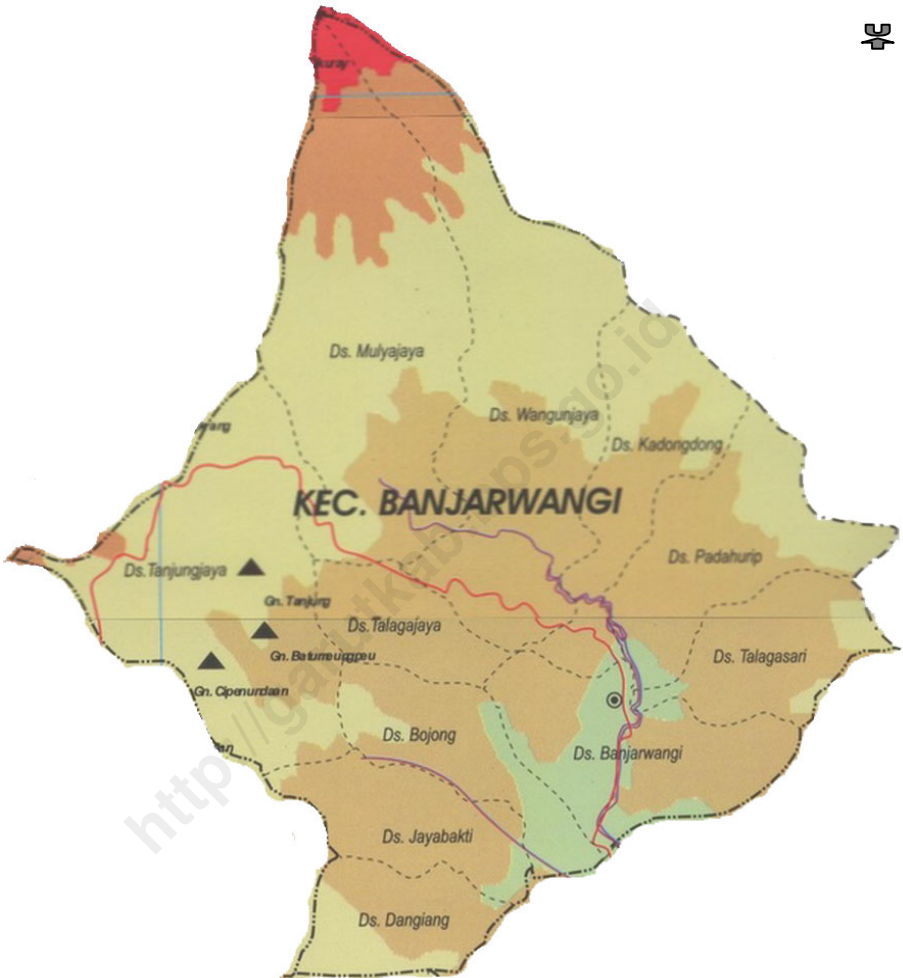
BPS Kabupaten Garut

Boleh Mengutip dengan menyebut sumbernya

# PETA Kabupaten Garut



*Peta*  
*Kecamatan Banjarwangi*



## ***Kata Pengantar***

*Puji syukur kami panjatkan ke hadirat Allah SWT atas rahmat dan hidayat-Nya, publikasi Kecamatan Banjarwangi Dalam Angka Tahun 2011 dapat diselesaikan sesuai dengan rencana.*

*Publikasi **Kecamatan Banjarwangi Dalam Angka Tahun 2011**, ini menginformasikan berbagai data sekunder dari dinas/instansi Pemerintah maupun Swasta yang berada di wilayah lingkungan Kecamatan Banjarwangi, Kabupaten Garut dan data primer hasil sensus dan survei yang dilakukan oleh BPS Kabupaten Garut.*

*Dengan terbitnya Publikasi ini, mudah-mudahan dapat memenuhi kebutuhan konsumen data, khususnya data untuk kecamatan Banjarwangi ini. Walaupun demikian kami menyadari bahwa Publikasi ini belum bisa memenuhi semua kebutuhan konsumen data, untuk itu kritik dan saran sangat kami hargai guna perbaikan publikasi di masa yang akan datang.*

*Akhirnya kepada semua pihak yang telah membantu terbitnya publikasi ini, kami ucapkan terima kasih.*

**Garut, Nopember 2011**

**BPS Kabupaten Garut  
Koordinator Statistik Kecamatan  
Banjarwangi,**

**Anita Yulinar, A.Md  
NIP. 198807082010032001**



## ***Kata Sambutan***

*Assalamu alaikum Warohmatullohi Wabarokatuh.*

*Puji syukur kami panjatkan ke khadirat Allah SWT karena berkat rahmat dan karuniat-Nya, penyusunan "Publikasi Kecamatan Banjarwangi Dalam Angka Tahun 2011" dapat terselesaikan.*

*Publikasi Kecamatan Banjarwangi Dalam Angka Tahun 2011, ini merupakan Produk hasil kerjasama antara Koordinator Statistik Kecamatan (KSK) Banjarwangi dengan Instansi Pemerintah yang berada di lingkungan Kecamatan Banjarwangi, Kabupaten Garut dan data primer hasil sensus dan survei yang dilakukan oleh Badan Pusat Statistik Kabupaten Garut.*

*Dengan terbitnya Publikasi ini, kiranya dapat memenuhi kebutuhan konsumen data, khususnya data untuk kecamatan Banjarwangi ini. Selain itu dengan terbitnya publikasi ini dapat digunakan sebagai bahan acuan perencanaan dan perumusan kebijakan serta penyusunan evaluasi hasil pembangunan di berbagai bidang dan sektor.*

*Akhirnya harapan kami dengan terbitnya publikasi ini dapat bermanfaat bagi kita semua dan kepada semua pihak yang telah membantu terbitnya publikasi ini kami ucapkan terima kasih.*

*Wassalamu 'alaikum Warohmatullohi Wabarokatuh.*

***Garut, Nopember 2011.***

***Camat  
Kecamatan Banjarwangi,***

***Drs. Hen hen Rohendi***





## *Daftar Tabel*

<i>Tabel</i>	<i>Hal.</i>
<b>BAB. I LETAK GEOGRAFIS</b>	
1.01 : Jarak Antar Desa/Kelurahan di Kecamatan Banjarwangi . . . . .	2
1.02 : Rata-Rata Ketinggian dari Permukaan Laut dan Luas Daerah Menurut Desa Tahun 2010. . . . .	3
1.03 : Letak Geografis Desa/Kelurahan di Kecamatan Banjarwangi, Tahun 2010. . . . .	4
<b>BAB. II PEMERINTAHAN</b>	
2.01 : Jumlah Pegawai Desa/Kelurahan Menurut Jabatan dan Jenis Kelamin di Kecamatan Banjarwangi, Tahun 2010. . . . .	6
2.02 : Jumlah Kampung, Dusun, RW/RK dan RT di Kecamatan Banjarwangi, per Desa Tahun 2010 . . . . .	7
2.03 : Jumlah Kampung, Dusun, RW/RK dan RT di Kecamatan Banjarwangi, per Desa Tahun 2010 . . . . .	8
<b>BAB. III PENDUDUK</b>	
3.01 : Jumlah Penduduk Menurut Jenis Kelamin di Kecamatan Banjarwangi, Tahun 2010. . . . .	10
3.02 : Jumlah Penduduk Menurut Kelompok Umur dan Jenis Kelamin di Kec Banjarwangi, Tahun 2010. . . . .	11
3.03 : Jumlah Penduduk Menurut Kelompok Usia di Kecamatan Banjarwangi, Tahun 2010. . . . .	12
3.04 : Kepadatan Penduduk Menurut Desa/Kel. di Kec Banjarwangi, Tahun 2010. . . . .	13

3.05	: Jumlah Penduduk, Rmtg dan Rata-rata Anggota Rmtg Menurut Desa di Kecamatan Banjarwangi, Tahun 2010. ....	14
3.06	: Jumlah Penduduk yang Bekerja menurut Lapangan Pekerjaan di Kecamatan Banjarwangi, Tahun 2010. ....	15
3.07	: Jumlah Penduduk yang Bekerja sebagai TKI di Kecamatan Banjarwangi, Tahun 2010. ....	17
 <b>BAB.IV      SOSIAL</b>		
4.1.01	: Jumlah Sekolah Murid dan Guru, Sekolah Raudatul athfal (RA) di Lingkungan Dinas Pendidikan Menurut Desa/Kel di Kecamatan Banjarwangi, Tahun 2010. ....	19
4.1.02	: Jumlah Sekolah, Murid dan Guru Sekolah Dasar (SD) Menurut Desa di Kecamatan Banjarwangi, Tahun 2010. ....	20
4.1.03	: Jumlah Murid Sekolah Dasar Menurut Tingkatan Kelas dan Jenis Kelamin Desa di Kecamatan Banjarwangi, Tahun 2010..	21
4.1.04	: Jumlah Sekolah, Murid dan Guru Madrasah Ibtidaiyah (MI) Menurut Desa di Kecamatan Banjarwangi, Tahun 2010. ....	23
4.1.05	: Jumlah Sekolah, Murid dan Guru Sekolah Menengah Tingkat Pertama (SMP) Menurut Desa di Kecamatan Banjarwangi, Tahun 2010. ....	24
4.1.06	: Jumlah Sekolah, Murid dan Guru Madrasah Tsanawiyah (MTs) Menurut Desa di Kecamatan Banjarwangi, Tahun 2010. ....	25
4.1.07	: Jumlah Sekolah, Murid dan Guru Madrasah Aliyah (MA) Menurut Desa di Kecamatan Banjarwangi, Tahun 2010. ....	26
4.1.08	: Jumlah Pondok Pesantren, Pengasuh dan Santri di Kecamatan Banjarwangi, Tahun 2008. ....	27
4.2.01	: Jumlah Sarana Fasilitas Kesehatan Menurut Desa/Kel di Kecamatan Banjarwangi, Tahun 2010. ....	28
4.2.02	: Jumlah Tenaga Kesehatan Menurut di Kecamatan Banjarwangi, Tahun 2010. ....	30

4.2.03	: Jumlah Peserta Akseptor KB menurut Jenis Alat Kontrasepsi di Kecamatan Banjarwangi, Tahun 2008. ....	31
4.2.04	: Jumlah Pasangan Usia Subur (PUS) menurut Kelompok Umur di Kecamatan Banjarwangi, Tahun 2009. ....	32
4.2.05	: Jumlah Penduduk menurut Pentahapan Keluarga Sejahtera di Kecamatan Banjarwangi, Tahun 2009. ....	33
4.3.1	: Jumlah Pemeluk Agama menurut Agama yang Dianut di Kecamatan Banjarwangi, Tahun 2010. ....	34
4.3.2	: Jumlah Tempat Peribadatan dan Pondok Pesantren di Kecamatan Banjarwangi, Tahun 2010. ....	35
4.4.1	: Jumlah lapangan Olah Raga di Kecamatan Banjarwangi, Tahun 2010. ....	36
4.4.2	: Jumlah Penyandang Cacat Menurut Jenis Kecacatan di Kecamatan Banjarwangi, Tahun 2010. ....	37
 <b>BAB.V      PERTANIAN</b>		
5.1.01	: Luas Lahan Sawah Menurut Jenis Pengairan di Kecamatan Banjarwangi, Tahun 2010. ....	39
5.1.02	: Luas Lahan Sawah dan Bukan Sawah di Kecamatan Banjarwangi, Tahun 2009 (Ha). ....	40
5.1.03	: Luas Panen, Produksi dan Produktifitas Tanaman Padi Sawah dan Tanaman Padi Ladang di Kecamatan Banjarwangi, Tahun 2010. ....	41
5.1.04	: Luas Panen, Produksi dan Produktifitas Tanaman Palawija Menurut Jenis Tanaman di Kecamatan Banjarwangi, Tahun 2010. ....	42
5.1.05	: Luas Panen dan Produksi, Tanaman Sayuran Menurut Jenis Tanaman di Kecamatan Banjarwangi, Tahun 2010 (Ton). ....	43
5.1.06	: Luas Panen/Jumlah Pohon yang Menghasilkan, Tanaman Buah-buahan Menurut Jenis Tanaman di Kecamatan Banjarwangi, Tahun 2010 (Pohon). ....	44

5.2.01	: Luas Lahan Panen, Produksi dan Produktifitas Tan Perkebunan Tahunan di Kecamatan Banjarwangi, Tahun 2010) . . . . .	46
5.2.02	: Luas Lahan Panen, Produksi dan Produktifitas Tan Perkebunan Semusim di Kecamatan Banjarwangi, Tahun 2010	47
5.3.01	: Populasi Jumlah ternak Menurut Jenis ternak di Kecamatan Banjarwangi, Tahun 2010 . . . . .	48
5.3.02	: Populasi Jumlah Unggas Menurut Jenis Unggas di Kecamatan Banjarwangi, Tahun 2010 . . . . .	49
5.3.03	: Produksi Daging Unggas Menurut Jenis Unggas di Kecamatan Banjarwangi, Tahun 2010 . . . . .	50
5.3.04	: Produksi Telur dan Susu Menurut Ternak di Kecamatan Banjarwangi, Tahun 2010 . . . . .	51
5.4.01	: Luas Lahan tempat Pemeliharaan Perikanan Darat di Kecamatan Banjarwangi, Tahun 2010 . . . . .	52
 <b>BAB.VI INDUSTRI PENGOLAHAN</b>		
6.01	: Banyaknya Perusahaan Industri dan Tenaga Kerja di Kecamatan Banjarwangi, Tahun 2010 . . . . .	54
6.02	: Banyaknya Industri Kecil/ Kerajinan Rumah Tangga di Kecamatan Banjarwangi, Tahun 2010 . . . . .	55
6.03	: Jumlah Kegiatan Usaha di Kecamatan Banjarwangi, Tahun 2010 . . . . .	57
6.03	: Jumla Pasar, Toko dan Warung di Kecamatan Banjarwangi, Tahun 2010 . . . . .	58
 <b>BAB.VII ANGKUTAN DAN KOMUNIKASI</b>		
7.01	: Panjang Jalan Menurut Keadaan di Kecamatan Banjarwangi	

	<i>Tahun 2010.....</i>	<i>60</i>
7.02	<i>: Banyaknya Angkutan Kendaraan Bermotor dan Tidak Bermotor Menurut Jenis Kendaraan di Kecamatan Banjarwangi Tahun 2010.....</i>	<i>61</i>

**BAB.VIII HOTEL & PARIWISATA**

8.01	<i>: Jumlah Rumah Makan/Restoran dan Tenaga Kerja di Kecamatan Banjarwangi, Tahun 2010.....</i>	<i>63</i>
------	---	-----------

# *Ulasan Singkat*

## ***Bab. 1. Letak Geografis***

Kecamatan Banjarwangi mempunyai luas wilayah sekitar 8.871,8 Ha<sup>2</sup>, dengan memiliki ketinggian antara 700 – 1.200 meter dari permukaan air laut, dengan memiliki batas-batas wilayah sebagai berikut :

- Sebelah Utara, berbatasan dengan Kecamatan Cilawu ;
- Sebelah Timur, berbatasan dengan Kabupaten Tasikmalaya;
- Sebelah Selatan, berbatasan dengan Kecamatan Cihurip dan Singajaya;
- Sebelah Barat, berbatasan dengan Kecamatan Cikajang;

## ***Bab. 2. Pemerintahan***

Data yang disajikan pada Bab Pemerintahan ini mencakup data-data Pemerintahan, Aparatur dan data Luas Wilayah Kecamatan Banjarwangi.

Kecamatan Banjarwangi tahun 2010 meliputi sebanyak 11 Desa yang terbagi dalam 344 Kampung, 33 dusun, 59 Rukun Warga RW/RK dan sebanyak 325 Rukun Tetangga .

Adapun jumlah Aparat Desa sebanyak 88 orang .

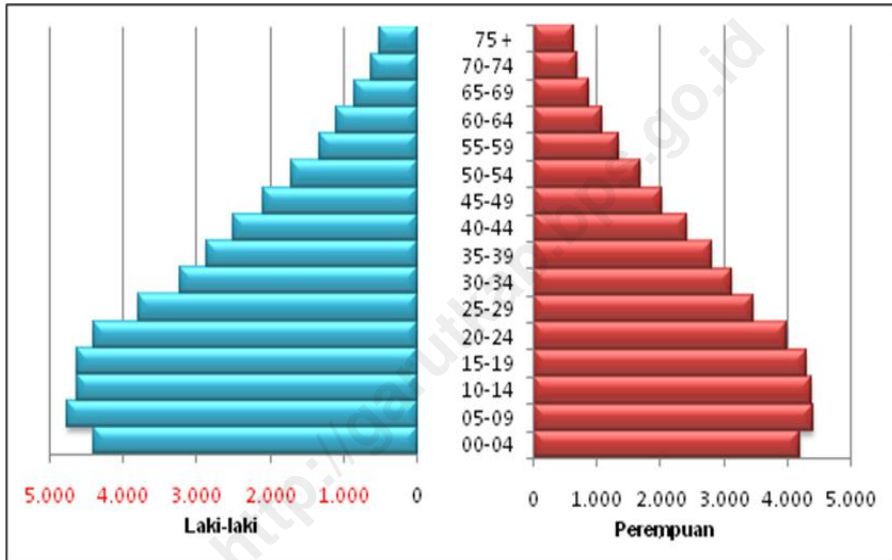
## ***Bab. 3 Kependudukan***

Pada Bab III dapat dijumpai beragam tabel-tabel yang berhubungan dengan masalah penduduk, seperti jumlah penduduk, penduduk menurut kelompok umur, ketenagakerjaan termasuk penduduk yang bekerja sebagai TKI.

Kebijakan pembangunan disegala bidang senantiasa ditujukan bagi kepentingan masyarakat umum/penduduk. Oleh karena itu data kependudukan merupakan salah satu kunci dasar yang memegang peranan yang sangat penting dalam membuat kebijakan

pembangunan. Dengan demikian data kependudukan yang akurat dan tepat waktu menempati urutan yang cukup penting.

Gambar :  
**Piramida Penduduk Kecamatan Banjarwangi,  
 Tahun 2010**



Untuk mendapatkan data kependudukan yang akurat dan senantiasa tepat waktu, berbagai cara telah dilakukan BPS antara lain melalui Sensus Penduduk (SP), Survei Kependudukan dan Survei Sosial Ekonomi Nasional. Penduduk. Sensus Penduduk diadakan setiap sepuluh tahun sekali pada tahun-tahun kalender yang berakhir angka nol, dengan tujuan utama untuk memperoleh informasi ciri-ciri demografi dan sosial-ekonomi. Sensus Penduduk yang pertama kali diselenggarakan setelah Indonesia merdeka adalah pada tahun 1961, kedua tahun 1971 kemudian tahun 1980, tahun 1990, 2000 dan yang terakhir pada tahun 2010.



Jumlah penduduk Kecamatan Banjarwangi pada tahun 2010 sebanyak 56.100 jiwa, dan jumlah rumah tangga sebanyak 15.687 rumahtangga. Dengan banyaknya jiwa atau anggota rumahtangga per rumahtangga antara 3 (tiga) sampai 4 (empat) orang. Hal ini jelas sangat mempengaruhi beban dari setiap rumahtangga, karena dengan semakin banyaknya anggota rumahtangga jelas akan meningkatkan beban tanggungan dari rumahtangga tersebut, terutama kepala rumahtangga .

Dengan memiliki luas wilayah sekitar 8.871,8 Ha<sup>2</sup> menjadikan setiap Ha<sup>2</sup> nya rata-rata didiami sebanyak 6 jiwa dengan sebaran yang tidak merata pada setiap desanya yang terakumulasi di Desa Padahurip dengan tingkat kepadatan penduduk setiap Ha<sup>2</sup> nya mencapai 11 jiwa sedangkan tingkat kepadatan terendah terdapat di Desa Tanjungjaya yang didiami oleh sekitar 3 jiwa setiap Ha<sup>2</sup>.

Dengan jumlah penduduk yang besar jelas, merupakan suatu tantangan yang dihadapi oleh pemerintah, terutama dalam hal penyediaan lapangan kerja, pendidikan, kesehatan dan aspek-aspek lainnya.

#### ***Bab. 4 . Sosial***

Kebijakan Pembangunan dibidang sosial menyangkut berbagai aspek yang memang dirasakan sangat kompleks. Karena selain berdampak terhadap masalah ekonomi juga berdampak pada masalah sosial politik masyarakat. Bahkan keberhasilan pembangunan dibidang sosial dapat dievaluasi dan dijadikan sebagai indikator tahun-tahun selanjutnya. Keberhasilan pembangunan dalam bidang sosial tidak hanya dapat dilihat dari bentuk fisik saja namun juga harus dilihat secara keseluruhan yaitu dari segi fisik maupun dari segi non fisik

Salah satu upaya dari pemerintah Kabupaten DT. II Garut dalam rangka pembangunan sosial budaya adalah dengan mengupayakan berbagai program yang langsung menyentuh masyarakat sebagai sasarannya diantaranya pembangunan di bidang pendidikan, kesehatan dan Keluarga Berencana, bidang Agama serta bidang sosial lainnya.

Pada bab ini data mengenai pendidikan menyajikan jumlah sekolah, murid dan guru menurut tingkatan pendidikan yang di mulai dari tingkat TK/RA sampai Sekolah Menengah (SMU/SMK/MA) termasuk data mengenai pondok pesantren.

Data mengenai kesehatan pada bab ini menyajikan jumlah sarana dan fasilitas kesehatan yang ada dikecamatan Banjarwangi mulai dari Puskesmas, Pustu sampai posyandu, termasuk jumlah tenaga kesehatan itu sendiri mulai dari dokter sampai dukun beranak. Data yang berhubungan dengan Wanita Pasangan Usia Subur (PUS) dalam bab ini disajikan mulai dari jumlah PUS menurut kelompok usia, keikutsertaan ber KB termasuk jenis KB yang digunakan.

Data mengenai Agama dalam bab ini menyajikan; jumlah penduduk menurut agama yang dianut, tempat peribadatan, termasuk kejadian perkawinan

## ***Bab. 5 . Pertanian***

Dalam struktur perekonomian Kabupaten Garut, sektor pertanian merupakan sektor yang sangat dominan, termasuk kecamatan Banjarwangi untuk sektor pertanian merupakan sektor yang dominan. Untuk ulasan sektor pertanian ini data dikelompokkan dalam beberapa kelompok yakni sebagai berikut ;

*a. Pertanian Tanaman Pangan*

*b. Perkebunan*

*c. Kehutanan*

*d. Peternakan*

*e. Perikanan*

Komoditi-komoditi pertanian yang masuk kedalam kelompok Pertanian Tanaman Pangan meliputi pertanian tanaman padi (*padi sawah dan padi ladang*), tanaman palawija, tanaman sayur-sayuran dan tanaman buah-buahan (*Tanaman Bahan Makanan/ Tabama*). Adapun informasi yang dapat ditampilkan didalam sub bab ini mengenai tambah tanam, jumlah luas panen dan jumlah produksi untuk masing-masing komoditi.

Adapun komoditi yang masuk dalam kelompok perkebunan ini meliputi Perkebunan Besar Negara, Perkebunan Besar Swasta dan Perkebunan Rakyat, seperti komoditi tanaman aren, bambu, cengkeh, jahe, jambu mete, kakao, randu, kapolaga, kayu manis, kelapa, kencur, kina, kopi, kunir, lada, pala, vanili, pinang, teh.

### ***Bab. 6 . Perindustrian***

Dalam rangka memasuki era pembangunan pertumbuhan industri dan era globalisasi, peran industri kecil sangat besar sekali, sehingga dalam hal ini pembinaan dan pengembangan perlu untuk terus ditingkatkan baik secara kualitas maupun kuantitas. Selain itu dalam perkembangannya usaha industri kecil ini selalu melibatkan berbagai aspek diantaranya bahan baku, permodalan/ investasi, mesin/alat berproduksi, tenaga kerja, manajemen, promosi dan pemasaran.

Informasi yang dapat disajikan dalam publikasi ini mencakup perusahaan industri sedang dan IKKRT

### ***Bab. 7 . Angkutan***

Pada bagian Bab ini tabel-tabel yang disajikan mengenai perhubungan dan komunikasi. seperti panjang jalan, jumlah kendaraan bermotor dan tidak bermotor, dan lalu lintas penumpang dan barang yang menggunakan angkutan kereta api di kecamatan Banjarwangi.

### ***Bab. 9 . Harga – Harga***

Data yang tersaji dalam bab ini adalah mengenai perkembangan perubahan rata-rata harga beberapa komoditi di Kecamatan Banjarwangi.

<http://garutkab.bps.go.id>

# *Bab. I* *Letak Geografis*

Tabel. 1.01 : **Jarak Antar Desa/Kelurahan di Kecamatan Banjarwangi, Tahun 2010**

Desa	Kecamatan	Dangiang	Jayabakti	Bojong	Banjarwangi	Talagasari	Padahurip	Kadongdong	Wangunjaya	Talagajaya
(1)	(2)	(3)	(4)	(5)	(6)	(7)	(8)	(9)	(10)	(11)
001. Dangiang	5	-								
002. Jayabakti	7	2	-							
003. Bojong	2	3	3	-						
004. Banjarwangi	0	5	7	2	-					
005. Talagasari	3	8	10	5	3	-				
006. Padahurip	4	9	11	6	7	7	-			
007. Kadongdong	3	8	10	5	6	2	6	-		
008. Wangunjaya	5	10	12	7	8	5	8	3	-	
009. Talagajaya	7	12	14	9	10	9	7	5	2	-
010. Tanjungjaya	14	19	21	16	17	10	15	11	8	9
011. Mulyajaya	7	12	14	9	10	10	8	5	1	3

Tabel. 1. 02 : **Rata-Rata Ketinggian dari Permukaan Laut dan Luas Wilayah di Kec. Banjarwangi Tahun 2010**

Desa	Ketinggian dari permukaan laut (mdpl)	Luas Daerah (Ha <sup>2</sup> )	% Luas Desa terhadap Kecamatan
(1)	(2)	(3)	(4)
001. Dangi	850	532,60	6,01
002. Jayabakti	850	445,10	5,02
003. Bojong	725	600,10	6,77
004. Banjarwangi	700	610,00	6,88
005. Talagasari	750	949,20	10,70
006. Padahurip	750	670,10	7,56
007. Kadongdong	700	752,80	8,49
008. Wangunjaya	850	849,00	9,57
009. Talagajaya	900	642,00	7,24
010. Tanjungjaya	1200	1.949,20	21,98
011. Mulyajaya	825	868,70	9,80
<b>Jumlah</b>	<b>700</b>	<b>8.868,80</b>	<b>100,00</b>

Sumber :Desa-desa

Tidak termasuk hutan Negara

Tabel. 1. 03 : **Letak Geografis Desa/Kelurahan di Kecamatan Banjarwangi, Tahun 2010**

Desa	Pesisir/ Tepi Pantai	Bukan Pesisir		
		Lembah/Aliran Sungai	Lereng/punggungan Bukit	Dataran
(1)	(2)	(3)	(4)	(5)
001. Dangi	-	-	v	-
002. Jayabakti	-	-	v	-
003. Bojong	-	-	v	-
004. Banjarwangi	-	-	v	-
005. Talagasari	-	-	v	-
006. Padahurip	-	-	v	-
007. Kadongdong	-	-	v	-
008. Wangunjaya	-	-	v	-
009. Talagajaya	-	-	v	-
010. Tanjungjaya	-	-	v	-
011. Mulyajaya	-	-	v	-

Sumber : Desa-desa



<http://garutkab.bps.go.id>

## *Bab. II* *Pemerintahan*

Tabel. 2.01 : **Jumlah Pegawai Desa/Kelurahan Menurut Jabatan dan Jenis Kelamin di Kecamatan Banjarwangi, Tahun 2010**

Jenis Jabatan	Laki-laki	Perempuan	Jumlah
(1)	(2)	(3)	(4)
Kepala Desa	11	0	11
Sekretaris Desa	10	1	11
Kaur Pemerintahan	11	-	11
Kaur kesra	11	-	11
Kaur Umum	11	-	11
Kaur Keuangan	11	-	11
Tantib	11	-	11
P2N	11	-	11
Jumlah	87	1	88

Sumber : Desa-desa

Tabel. 2.02 : **Jumlah Kampung, Dusun, RW/RK dan RT di Kecamatan Banjarwangi, Tahun 2010**

Desa	Kampung	Dusun	RW/RK	RT
(1)	(2)	(3)	(4)	(5)
001. Dangi	21	3	8	29
002. Jayabakti	25	2	3	21
003. Bojong	30	3	7	30
004. Banjarwangi	70	3	6	31
005. Talagasari	33	3	4	42
006. Padahurip	30	4	4	35
007. Kadongdong	21	3	4	22
008. Wangunjaya	34	3	7	34
009. Talagajaya	20	2	4	22
010. Tanjungjaya	34	3	8	32
011. Mulyajaya	26	4	4	27
<b>Jumlah</b>	<b>344</b>	<b>33</b>	<b>59</b>	<b>325</b>

Sumber :Desa-Desa

Tabel. 2. 03 : **Luas Wilayah Menurut Lahan Pertanian dan Non Pertanian di Kec. Banjarwangi, Tahun 2010**

Desa	Hutan	Pertanian	Non Pertanian	Jumlah
(1)	(2)	(3)	(4)	(5)
001. Dangi	750,00	494,60	38,00	1282,60
002. Jayabakti	-	415,93	29,170	445,10
003. Bojong	-	550,00	50,10	600,10
004. Banjarwangi	-	547,70	62,30	610,00
005. Talagasari	400,00	890,70	58,50	1.349,20
006. Padahurip	350,00	627,10	43,00	1.020,10
007. Kadongdong	340,00	710,80	42,00	1.092,80
008. Wangunjaya	500,00	796,00	53,00	1.349,00
009. Talagajaya	-	610,00	32,00	642,00
010. Tanjungjaya	574,09	1.886,00	63,00	2.523,09
011. Mulyajaya	514,00	824,70	44,00	1.382,70
<b>Jumlah</b>	<b>3.428,09</b>	<b>8.353,53</b>	<b>515,07</b>	<b>12.296,69</b>

Sumber : Desa-desa,  
Luas Desa Tidak termasuk hutan negara

<http://garutkab.bps.go.id>

## *Bab. III* *Penduduk*

Tabel. 3.01 : **Jumlah Penduduk Menurut Jenis Kelamin di Kecamatan Banjarwangi, Tahun 2010**

Desa	Laki-laki	Perempuan	Jumlah
(1)	(2)	(3)	(4)
001. Dangi	1,722	1,812	3,534
002. Jayabakti	1,544	1,577	3,121
003. Bojong	2,632	2,553	5,185
004. Banjarwangi	3,069	2,801	5,870
005. Talagasari	3,833	3,758	7,591
006. Padahurip	3,258	3,060	6,318
007. Kadongdong	2,464	2,438	4,902
008. Wangunjaya	3,034	2,889	5,923
009. Talagajaya	1,469	1,512	2,981
010. Tanjungjaya	3,359	3,129	6,388
011. Mulyajaya	2,196	2,091	4,287
<b>Jumlah</b>	<b>28,480</b>	<b>27,620</b>	<b>56,100</b>

Sumber : BPS

Tabel. 3.02 : **Jumlah Penduduk Menurut Kelompok Umur dan Jenis Kelamin di Kec Banjarwangi, Tahun 2010**

Kelompok Umur	Laki-laki	Perempuan	Jumlah
(1)	(2)	(3)	(4)
00 – 04	2,985	2,866	5,824
05 – 09	3,680	3,435	7,115
10 – 14	3,622	3,410	7,032
15 – 19	2,731	2,453	5,184
20 – 24	2,180	2,228	4,408
25 – 29	2,363	2,351	4,714
30 – 34	1,881	1,999	3,880
35 – 39	1,917	1,846	3,763
40 – 44	1,647	1,677	3,324
45 – 49	1,507	1,505	3,012
50 – 54	1,244	1,180	2,424
55 – 59	886	791	1,677
60 – 64	718	692	1,410
65 – 69	484	46	940
70 – 74	337	383	720
75 +	323	471	670
Jumlah	28,478	27,619	56,097

Sumber : BPS



Tabel. 3.03 : **Jumlah Penduduk Menurut Kelompok Usia di Kecamatan Banjarwangi, Tahun 2010**

Desa	0-14	15 – 64	65 +
(1)	(2)	(3)	(4)
001. Dangi	1.344	2.147	123
002. Jayabakti	1.127	1.801	103
003. Bojong	1.846	2.950	168
004. Banjarwangi	2.072	3.309	188
005. Talagasari	2.939	4.694	267
006. Padahurip	2.640	4.217	240
007. Kadongdong	1.954	3.121	177
008. Wangunjaya	2.191	3.501	199
009. Talagajaya	1.095	1.749	99
010. Tanjungjaya	1.951	3.117	177
011. Mulyajaya	1.708	2.731	154
<b>Jumlah</b>	<b>20.867</b>	<b>33.336</b>	<b>1.896</b>

Sumber : Kecamatan diolah

Tabel. 3.04 : **Kepadatan Penduduk di Kecamatan Banjarwangi, Tahun 2010**

Desa	Luas Daerah (Ha <sup>2</sup> )	Jumlah Penduduk	Kepadatan per (Ha)
(1)	(2)	(3)	(4)
001. Dangi	535,60	3,534	7.00
002. Jayabakti	445,10	3,121	7.00
003. Bojong	600,10	5,185	8.00
004. Banjarwangi	610,00	5,870	9.00
005. Talagasari	949,20	7,591	8.00
006. Padahurip	670,10	6,318	11.00
007. Kadongdong	752,80	4,902	7.00
008. Wangunjaya	849,00	5,923	7.00
009. Talagajaya	642,00	2,981	5.00
010. Tanjungjaya	1.949,20	5,388	3.00
011. Mulyajaya	868,70	4,287	5.00
<b>Jumlah</b>	<b>8.871,8</b>	<b>56,100</b>	<b>6,00</b>

Sumber : BPS

**Tabel. 3.05 : Jumlah Penduduk, Rmtg dan Rata-rata Anggota Rmtg di Kecamatan Banjarwangi, Tahun 2010**

Desa	Jumlah Penduduk	Jumlah Rumah tangga	Rata-rata Anggota Rmtg
(1)	(2)	(3)	(4)
001. Dangiang	3,534	968	3.65
002. Jayabakti	3,121	823	3.79
003. Bojong	5,185	1.251	4.14
004. Banjarwangi	5,870	1.642	3.57
005. Talagasari	7,591	2.284	3.32
006. Padahurip	6,318	1.865	3.38
007. Kadongdong	4,902	1.309	3.74
008. Wangunjaya	5,923	1.548	3.82
009. Talagajaya	2,981	841	3.54
010. Tanjungjaya	5,388	1.681	3.20
011. Mulyajaya	4,287	1425	3.08
Jumlah	56,100	15.687	3.57

Sumber : Desa-Desa diolah

**Tabel. 3.06 : Jumlah Penduduk yang Bekerja menurut Lapangan Pekerjaan di Kecamatan Banjarwangi, Tahun 2010**

D e s a	Pertanian	Penggalian/ Pertambangan	Kontruksi	Perdagangan
(1)	(2)	(3)	(4)	(5)
001. Dangi	1.873	2	65	131
002. Jayabakti	685	-	27	222
003. Bojong	2.997	15	55	60
004. Banjarwangi	935	7	47	420
005. Talagasari	637	-	116	285
006. Padahurip	2.398	18	50	20
007. Kadongdong	2.796	-	33	130
008. Wangunjaya	625	20	42	96
009. Talagajaya	762	-	52	22
010. Tanjungjaya	1.498	-	63	85
011. Mulyajaya	308	-	39	110
<b>Jumlah</b>	<b>15.514</b>	<b>62</b>	<b>589</b>	<b>1.581</b>

Sumber :Desa-desa

Tabel. 3.06 : Lanjutan

Desa	Industri Pengolahan	Angkutan	Keuangan	Jasa-jasa
(1)	(6)	(7)	(8)	(9)
001. Dangi	4	20	-	48
002. Jayabakti	2	23	-	16
003. Bojong	47	56	-	8
004. Banjarwangi	10	362	17	8
005. Talagasari	3	43	-	2
006. Padahurip	20	3	-	1
007. Kadongdong	9	63	-	211
008. Wangunjaya	19	69	-	4
009. Talagajaya	2	81	-	1
010. Tanjungjaya	2	70	-	94
011. Mulyajaya	3	72	-	1
<b>Jumlah</b>	<b>121</b>	<b>862</b>	<b>17</b>	<b>394</b>

Sumber : Desa- desa

**Tabel. 3.07 : Jumlah Penduduk yang Bekerja Sebagai TKI menurut Jenis Kelamin di Kecamatan Banjarwangi, Tahun 2010**

Desa	Laki-laki	Perempuan	Jumlah
(1)	(2)	(3)	(4)
001. Dangi	-	-	-
002. Jayabakti	7	5	12
003. Bojong	-	-	-
004. Banjarwangi	13	10	23
005. Talagasari	-	-	-
006. Padahurip	-	-	-
007. Kadongdong	-	5	5
008. Wangunjaya	-	-	-
009. Talagajaya	-	-	-
010. Tanjungjaya	-	-	-
011. Mulyajaya	-	-	-
<b>Jumlah</b>	<b>20</b>	<b>25</b>	<b>40</b>

Sumber : Desa-desa

<http://garutkab.bps.go.id>

*Bab. IV*  
*S o s i a l*



**Tabel. 4.1.01 : Jumlah Sekolah, Murid dan Guru Sekolah Raudhatul Atfal (RA) di Kecamatan Banjarwangi, Tahun 2010**

Desa	Sekolah	Murid	Guru
(1)	(2)	(3)	(4)
001. Dangi	1	40	4
002. Jayabakti	-	-	-
003. Bojong	2	50	8
004. Banjarwangi	2	160	10
005. Talagasari	1	75	2
006. Padahurip	2	85	8
007. Kadongdong	2	70	12
008. Wangunjaya	3	101	15
009. Talagajaya	-	-	-
010. Tanjungjaya	1	68	3
011. Mulyajaya	2	53	10
<b>Jumlah</b>	<b>16</b>	<b>702</b>	<b>72</b>

Sumber : Desa-desa

**Tabel. 4.1.02 : Jumlah Sekolah, Murid dan Guru Sekolah Dasar di Kecamatan Banjarwangi, Tahun 2010**

D e s a	Sekolah	Murid	Guru
(1)	(2)	(3)	(4)
001. Dangi	3	640	17
002. Jayabakti	2	574	8
003. Bojong	3	706	14
004. Banjarwangi	4	1007	27
005. Talagasari	4	1070	24
006. Padahurip	4	1076	25
007. Kadongdong	2	663	13
008. Wangunjaya	4	854	30
009. Talagajaya	2	500	14
010. Tanjungjaya	3	654	22
011. Mulyajaya	2	528	18
<b>Jumlah</b>	<b>33</b>	<b>8272</b>	<b>212</b>

*Sumber : Sekolah-sekolah*

**Tabel. 4.1.03 : Jumlah Murid Sekolah Dasar Menurut Tingkatan Kelas dan Jenis Kelamin di Kecamatan Banjarwangi, Tahun 2010**

D e s a	Kls. 1		Kls. 2		Kls. 3		Kls. 4
	L	P	L	P	L	P	L
(1)	(2)	(3)	(4)	(5)	(6)	(7)	(8)
001. Dangiang	56	60	46	55	50	43	61
002. Jayabakti	42	38	44	37	49	44	42
003. Bojong	51	70	54	59	67	62	68
004. Banjarwangi	85	79	82	95	83	77	96
005. Talagasari	88	96	81	83	84	89	97
006. Padahurip	84	71	81	103	97	93	97
007. Kadongdong	51	53	68	51	59	56	60
008. Wangunjaya	82	61	60	54	67	71	86
009. Talagajaya	34	54	41	35	32	41	49
010. Tanjungjaya	49	55	49	51	63	61	63
011. Mulyajaya	45	48	50	39	52	29	54
Jumlah	667	685	656	662	703	666	773

Sumber : Sekolah-sekolah

Tabel. 4.1.03 : Lanjutan

D e s a	Kls.4		Kls 5		Kls 6		Jumlah	
	P	L	P	L	P	L	P	
(1)	(9)	(10)	(11)	(12)	(13)	(14)	(15)	
001. Dangi	49	64	75	36	45	313	327	
002. Jayabakti	41	37	31	27	41	251	232	
003. Bojong	60	53	75	49	38	342	364	
004. Banjarwangi	84	96	87	81	62	523	484	
005. Talagasari	82	102	113	72	83	524	546	
006. Padahurip	89	101	87	76	97	536	540	
007. Kadongdong	52	61	58	43	51	342	321	
008. Wangunjaya	86	82	77	71	57	448	406	
009. Talagajaya	35	56	49	35	39	247	253	
010. Tanjungjaya	63	49	50	59	42	332	322	
011. Mulyajaya	42	49	51	29	40	279	249	
Jumlah	683	750	753	578	595	4.137	4.044	

Sumber : Sekolah-sekolah

Tabel. 4.1. 04 : **Jumlah Sekolah, Murid dan Guru Madrasah Ibtidaiyah (MI) di Kecamatan Banjarwangi, Tahun 2010**

Desa	Sekolah	Murid	Guru
(1)	(2)	(3)	(4)
001. Dangi	-	-	-
002. Jayabakti	-	-	-
003. Bojong	1	117	12
004. Banjarwangi	1	43	5
005. Talagasari	-	-	-
006. Padahurip	1	54	6
007. Kadongdong	2	340	22
008. Wangunjaya	1	250	10
009. Talagajaya	-	-	-
010. Tanjungjaya	1	201	6
011. Mulyajaya	2	214	14
<b>Jumlah</b>	<b>9</b>	<b>1.219</b>	<b>75</b>

Sumber : Sekolah, KUA Kec. Banjarwangi

Tabel. 4.1. 05 : **Jumlah Sekolah, Murid dan Guru Sekolah Menengah Tingkat Pertama (SMP) di Kecamatan Banjarwangi, Tahun 2010**

Desa	Sekolah	Murid	Guru
(1)	(2)	(3)	(4)
001. Dangiang	-	-	-
002. Jayabakti	-	-	-
003. Bojong	-	-	-
004. Banjarwangi	1	807	32
005. Talagasari	-	-	-
006. Padahurip	1	370	21
007. Kadongdong	-	-	-
008. Wangunjaya	1	681	27
009. Talagajaya	-	-	-
010. Tanjungjaya	-	-	-
011. Mulyajaya	-	-	-
<b>Jumlah</b>	<b>3</b>	<b>1.858</b>	<b>80</b>

Sumber : Dinas P&K Kec. Banjarwangi

Tabel. 4.1. 06 : **Jumlah Sekolah, Murid dan Guru Madrasah Tsanawiyah (MTs) di Kecamatan Banjarwangi, Tahun 2010**

Desa	Sekolah	Murid	Guru
(1)	(2)	(3)	(4)
001. Dangi	-	-	-
002. Jayabakti	1	60	8
003. Bojong	-	-	-
004. Banjarwangi	1	400	28
005. Talagasari	1	60	7
006. Padahurip	-	-	-
007. Kadongdong	1	250	25
008. Wangunjaya	-	-	-
009. Talagajaya	-	-	-
010. Tanjungjaya	-	-	-
011. Mulyajaya	1	70	14
<b>Jumlah</b>	<b>5</b>	<b>840</b>	<b>82</b>

Sumber : KUA, Sekolah

Tabel. 4.1. 07 : **Jumlah Sekolah, Murid dan Guru Madrasah Aliyah (MA) di Kecamatan Banjarwangi, Tahun 2010**

Desa	Sekolah	Murid	Guru
(1)	(2)	(3)	(4)
001. Dangi	-	-	-
002. Jayabakti	-	-	-
003. Bojong	-	-	-
004. Banjarwangi	1	105	20
005. Talagasari	-	-	-
006. Padahurip	-	-	-
007. Kadongdong	-	-	-
008. Wangunjaya	-	-	-
009. Talagajaya	-	-	-
010. Tanjungjaya	-	-	-
011. Mulyajaya	-	-	-
<b>Jumlah</b>	<b>1</b>	<b>105</b>	<b>20</b>

Sumber : KUA, Sekolah



Tabel. 4.1.08 : **Jumlah Pondok Pesantren, Pengasuh dan Santri di Kecamatan Banjarwangi, Tahun 2008**

D e s a	Pondok Pesantren	Pengasuh	Santri		Jumlah
			Laki-laki	Perempuan	
(1)	(2)	(3)	(4)	(5)	(6)
001. Dangi	3	9	87	176	263
002. Jayabakti	2	6	43	87	130
003. Bojong	3	8	76	144	220
004. Banjarwangi	1	2	21	62	83
005. Talagasari	3	6	56	22	78
006. Padahurip	3	7	78	126	204
007. Kadongdong	2	5	49	63	112
008. Wangunjaya	3	9	121	139	260
009. Talagajaya	2	6	64	127	191
010. Tanjungjaya	2	6	63	72	135
011. Mulyajaya	3	9	112	171	283
Jumlah	27	73	770	1.189	1.959

Sumber : Desa-desa

**Tabel. 4.2.01 : Jumlah Sarana Fasilitas Kesehatan di Kecamatan Banjarwangi, Tahun 2010**

Desa	Rumah Sakit	Puskesmas	Pustu	Poliklinik/ Balai Pengobatan	Polindes	Pos Yandu
(1)	(2)	(3)	(4)	(5)	(6)	(7)
001. Dangi	-	-	1	-	-	4
002. Jayabakti	-	-	-	-	1	5
003. Bojong	-	-	-	-	-	5
004. Banjarwangi	-	1	-	-	1	7
005. Talagasari	-	-	-	-	-	7
006. Padahurip	-	-	1	-	1	7
007. Kadongdong	-	-	-	-	-	5
008. Wangunjaya	-	-	1	-	1	7
009. Talagajaya	-	-	-	-	-	4
010. Tanjungjaya	-	-	-	-	1	11
011. Mulyajaya	-	-	-	1	-	8
<b>Jumlah</b>	-	1	3	1	5	70

Sumber : Desa-desa

Tabel. 4.2.01 : Lanjutan

Desa	Tempat Praktek Dokter	Tempat Praktek Bidan	Apotik	Toko Khusus Obat/Jamu
(1)	(8)	(9)	(10)	(11)
001. Dangi	-	1	-	-
002. Jayabakti	-	1	-	-
003. Bojong	-	1	-	-
004. Banjarwangi	1	1	-	1
005. Talagasari	-	1	-	-
006. Padahurip	-	1	-	-
007. Kadongdong	-	1	-	-
008. Wangunjaya	-	1	-	-
009. Talagajaya	-	1	-	-
010. Tanjungjaya	-	1	-	-
011. Mulyajaya	-	1	-	-
Jumlah	1	11	-	1

Sumber : Desa-des

**Tabel. 4.2.02 : Jumlah Tenaga Kesehatan di Kecamatan Banjarwangi, Tahun 2010**

Desa	Dokter	Perawat	Mantri Kesehatan	Bidan	Dukun Beranak
(1)	(2)	(3)	(4)	(5)	(6)
001. Dangiang	-	-	1	1	5
002. Jayabakti	-	-	-	1	7
003. Bojong	-	1	-	1	5
004. Banjarwangi	1	2	1	1	14
005. Talagasari	-	-	-	1	3
006. Padahurip	-	-	-	1	3
007. Kadongdong	-	-	-	1	-
008. Wangunjaya	-	2	2	1	12
009. Talagajaya	-	-	-	1	5
010. Tanjungjaya	-	-	-	1	3
011. Mulyajaya	-	-	-	1	4
ahJuml	1	5	4	12	61

Sumber : Desa-desa

**Tabel. 4.2.03 : Jumlah Peserta Akseptor KB menurut Jenis Alat Kontrasepsi di Kecamatan Banjarwangi, Tahun 2008**

Desa	IUD	MOP	MOW	Implant	Suntik	PIL	Jumlah
(1)	(2)	(3)	(4)	(5)	(6)	(7)	(8)
001. Dangiang	82	-	4	45	179	60	370
002. Jayabakti	83	-	6	63	175	29	356
003. Bojong	87	-	5	59	158	188	497
004. Banjarwangi	82	12	6	49	196	99	444
005. Talagasari	87	1	8	54	203	629	982
006. Padahurip	84	5	7	64	201	237	598
007. Kadongdong	90	5	5	44	119	290	553
008. Wangunjaya	85	4	8	50	213	226	586
009. Talagajaya	86	6	4	58	211	90	455
010. Tanjungjaya	86	11	7	39	214	349	706
011. Mulyajaya	37	5	6	54	173	187	462
Jumlah	889	49	66	579	2.042	2.384	6.009

Sumber : PLKB Kec. Banjarwangi

**Tabel. 4.2.04 :** Jumlah Pasangan Usia Subur (PUS) menurut Kelompok Umur di Kecamatan Banjarwangi, Tahun 2009

Desa	< 20 Thn	20-29 Thn	> 30 Thn	Jumlah
(1)	(2)	(3)	(4)	(5)
001. Dangi	316	327	370	1,013
002. Jayabakti	147	315	356	818
003. Bojong	341	353	297	1,012
004. Banjarwangi	305	321	459	1,085
005. Talagasari	541	527	549	1,662
006. Padahurip	283	632	326	1,241
007. Kadongdong	267	371	451	1,089
008. Wangunjaya	214	413	420	1,047
009. Talagajaya	217	272	142	631
010. Tanjungjaya	134	562	431	1,127
011. Mulyajaya	123	510	268	901
<b>Jumlah</b>	<b>2.888</b>	<b>4.648</b>	<b>4.069</b>	<b>11.626</b>

Sumber : PLKB Kec. Banjarwangi

**Tabel. 4.2.05 : Jumlah Pentahapan Keluarga Sejahtera di Kecamatan Banjarwangi, Tahun 2009**

Desa	Pra KS	KS 1	KS 2	KS 3	KS 3+
(1)	(2)	(3)	(4)	(5)	(6)
001. Dangiang	647	168	115	71	16
002. Jayabakti	318	317	262	15	9
003. Bojong	742	349	157	94	9
004. Banjarwangi	910	305	232	201	39
005. Talagasari	1,146	566	256	157	42
006. Padahurip	987	304	290	182	18
007. Kadongdong	795	344	247	93	5
008. Wangunjaya	832	283	254	76	26
009. Talagajaya	413	218	212	97	13
010. Tanjungjaya	901	266	287	164	26
011. Mulyajaya	651	300	235	70	25
<b>Jumlah</b>	<b>8.342</b>	<b>3.420</b>	<b>2.547</b>	<b>1.220</b>	<b>238</b>

Sumber : PLKB Kec. Banjarwangi

Tabel. 4.3.1 : **Jumlah Pemeluk Agama menurut Agama yang Dianut di Kecamatan Banjarwangi, Tahun 2010**

D e s a	Islam	Protestan	Katolik	Hindu	Budha	Lainnya
(1)	(2)	(3)	(4)	(5)	(6)	(7)
001. Dangieng	3.534	-	-	-	-	-
002. Jayabakti	3.121	-	-	-	-	-
003. Bojong	5.185	-	-	-	-	-
004. Banjarwangi	5.870	-	-	-	-	-
005. Talagasari	7.591	-	-	-	-	-
006. Padahurip	6.318	-	-	-	-	-
007. Kadongdong	4.902	-	-	-	-	-
008. Wangunjaya	5.923	-	-	-	-	-
009. Talagajaya	2.981	-	-	-	-	-
010. Tanjungjaya	6.388	-	-	-	-	-
011. Mulyajaya	4.287	-	-	-	-	-
<b>Jumlah</b>	<b>56.100</b>	<b>-</b>	<b>-</b>	<b>-</b>	<b>-</b>	<b>-</b>

Sumber :BPS



Tabel. 4.3.2 : **Jumlah Fasilitas Tempat Peribadatan di Kecamatan Banjarwangi, Tahun 2010**

Desa	Mesjid	Mushola/ Langgar	Gereja	Pura	Vihara
(1)	(2)	(3)	(4)	(5)	(6)
001. Dangi	16	23	-	-	-
002. Jayabakti	34	16	-	-	-
003. Bojong	15	30	-	-	-
004. Banjarwangi	9	27	-	-	-
005. Talagasari	17	77	-	-	-
006. Padahurip	12	45	-	-	-
007. Kadongdong	11	25	-	-	-
008. Wangunjaya	11	33	-	-	-
009. Talagajaya	9	42	-	-	-
010. Tanjungjaya	15	25	-	-	-
011. Mulyajaya	11	50	-	-	-
<b>Jumlah</b>	<b>160</b>	<b>393</b>	<b>-</b>	<b>-</b>	<b>-</b>

Sumber : Desa-desa

Tabel. 4.4.1 : **Jumlah Lapangan Olah Raga Menurut Jenis Kegiatan di Kecamatan Banjarwangi, Tahun 2010**

Desa	Sepak Bola	Bola Voly	Bulu Tangkis	Tenis Meja	Lainnya
(1)	(2)	(3)	(4)	(5)	(6)
001. Dangiang	1	-	1	1	-
002. Jayabakti	2	3	-	3	-
003. Bojong	1	2	-	1	-
004. Banjarwangi	2	7	6	4	-
005. Talagasari	3	12	-	-	-
006. Padahurip	1	13	-	7	-
007. Kadongdong	1	4	3	5	-
008. Wangunjaya	1	6	4	4	-
009. Talagajaya	2	4	-	2	-
010. Tanjungjaya	3	7	2	3	-
011. Mulyajaya	1	1	1	-	-
<b>Jumlah</b>	<b>18</b>	<b>59</b>	<b>17</b>	<b>30</b>	<b>-</b>

Sumber : Desa-desa

Tabel. 4.4.2 : **Jumlah Penyandang Cacat Menurut Jenis Kecacatan di Kecamatan Banjarwangi, Tahun 2010**

D e s a	Tuna Netra (buta)	Tuna Runggu (bisu-tuli)	Tuna Grahita (Mental)	Tuna Daksa (C.tubuh)	Tuna Ganda
(1)	(2)	(3)	(4)	(5)	(6)
001. Dangi	2	5	-	3	-
002. Jayabakti	2	2	-	6	-
003. Bojong	2	5	-	12	-
004. Banjarwangi	2	8	-	9	-
005. Talagasari	7	1	3	4	-
006. Padahurip	1	2	2	7	-
007. Kadongdong	2	20	-	10	-
008. Wangunjaya	-	-	-	-	-
009. Talagajaya	2	-	-	9	-
010. Tanjungjaya	3	11	-	2	-
011. Mulyajaya	2	8	-	9	-
Jumlah	25	62	5	71	-

Sumber : Desa-desa

<http://garutkab.bps.go.id>

## *Bab. V* *Pertanian*

Tabel 5.1.01 : Luas Lahan Sawah Menurut Jenis Pengairan di Kecamatan Banjarwangi, Tahun 2010

D e s a	Teknis	Setengah Teknis	Sederhana	Tadah Hujan	Jumlah
(1)	(2)	(3)	(4)	(5)	(6)
001. Dangiang	-	40	61	-	101
002. Jayabakti	-	-	82	-	82
003. Bojong	100	149	98	-	347
004. Banjarwangi	70	38	24	-	132
005. Talagasari	-	76	114	-	190
006. Padahurip	-	88	134	-	222
007. Kadongdong	125	58	87	-	270
008. Wangunjaya	60	60	92	-	212
009. Talagajaya	-	69	104	-	173
010. Tanjungjaya	-	-	43	-	43
011. Mulyajaya	145	149	98	-	387
Jumlah	500	727	937	-	2.164

Sumber : KCD Pertanian & Dinas Pertanian Tanaman Pangan dan Hortikultura Kab. Garut

**Tabel 5.1.02 : Luas Lahan Sawah dan Bukan Sawah di Kecamatan Banjarwangi, Tahun 2009 (Ha)**

D e s a	Lahan Sawah	Bukan Lahan Sawah			Total
		Lahan Kering	Lainnya	Jumlah	
(1)	(2)	(3)	(4)	(5)	(6)
001. Dangi	115	559	-	559	275
002. Jayabakti	92	115	-	115	262
003. Bojong	350	672	-	672	470
004. Banjarwangi	142	359	-	359	268
005. Talagasari	285	762	-	762	441
006. Padahurip	272	750	-	750	506
007. Kadongdong	306	824	-	824	581
008. Wangunjaya	217	149	-	149	391
009. Talagajaya	181	558	-	558	341
010. Tanjungjaya	63	565	-	565	171
011. Mulyajaya	395	929	-	929	580
<b>Jumlah</b>	<b>2.418</b>	<b>6.282</b>	<b>-</b>	<b>6.282</b>	<b>9.832</b>

Sumber : KCD Pertanian

**Tabel 5.1.03 : Luas Panen, Produksi dan Produktifitas Tanaman Padi Sawah dan Tanaman Padi Ladang di Kecamatan Banjarwangi, Tahun 2010**

Jenis Tanaman	Luas Panen (Ha)	Produksi (Ton)	Produktifitas (Ton/ Ha)
(1)	(2)	(3)	(4)
Tanaman Padi Sawah	4.974	33.016	64,84
Tanaman Padi Ladang	2.171	8.579	39,52
Jumlah	2.418	25130.75	10.39

Sumber : Dinas Pertanian Tanaman Pangan dan Hortikultura Kab. Garut

**Tabel 5.1.04 : Luas Panen, Produksi dan Produktifitas Tanaman Palawija Menurut Jenis Tanaman di Kecamatan Banjarwangi, Tahun 2010**

Tanaman Palawija	Luas Panen (Ha)	Produksi (Ton)	Produktifitas (Kw)
(1)	(2)	(3)	(4)
Jagung	1.160	8.034	69,26
Kedelai	291	470	16,15
Kacang Tanah	172	281	16,34
Ubi Kayu	851	18.605	218,63
Ubi Jalar	249	3.332	133,82
<b>Jumlah</b>	<b>2.723</b>	<b>30.722</b>	<b>454,2</b>

Sumber : Dinas Pertanian Tanaman Pangan dan Hortikultura Kab. Garut



**Tabel 5.1.05: Luas Panen dan Produksi, Tanaman Sayuran Menurut Jenis Tanaman di Kecamatan Banjarwangi, Tahun 2010 (Ton)**

Desa	Luas panen	Produksi
(1)	(2)	(3)
Bawang Daun	87	1.228
Kentang	85	1.848
Kubis	163	4.054
Sawi	134	2.622
Wortel	178	3.543
Cabe Rawit	84	1.046
Tomat	63	1.694
Terung	9	215
Buncis	19	289
Ketimun	13	220
Kangkung	2	24
Bayam	2	17
<b>Jumlah</b>	<b>839</b>	<b>16.800</b>

Sumber : Dinas Pertanian Tanaman Pangan dan Hortikultura Kab. Garut

**Tabel 5.1.06 : Luas Panen/Jumlah Pohon yang Menghasilkan, Tanaman Buah-buahan Menurut Jenis Tanaman di Kecamatan Banjarwangi, Tahun 2010 (Pohon)**

Desa	Jumlah Pohon	Produksi	Produktifitas
(1)	(2)	(3)	(4)
Alpukat	4.000	6.666	166,65
Beimbing	40	15	37,50
Duku	35	19	54,29
Durian	900	1.103	122,56
Jambu	75	49	65,53
Jambu Air	100	48	48
Jeruk Siam	2.500	1.205	48,20
Jeruk Besar	25	11	44
Mangga	4.900	226	4,61
Manggis	1.000	960	96
Nangka	150	90	60
<b>Jumlah</b>	<b>13.725</b>	<b>10.392</b>	<b>296,2</b>

Sumber : Dinas Pertanian Tanaman Pangan dan Hortikultura Kab. Garut

Tabel 5.1.06 : Lanjutan

Desa	Jumlah Pohon	Produksi	Produktifitas
(1)	(2)	(3)	(4)
Nenas	125	3	2,40
Pepaya	250	69	27,60
Pisang	6.000	1.358	22,63
Rambutan	75	65	86,67
Salak	300	33	11
Sawo	50	55	11
Sirsak	200	273	136,50
Sukun	500	285	57
Petai	100	10	10
Melinjo	2.000	1.544	77,20
Jumlah	9600	3.695	442

Sumber : Dinas Pertanian Tanaman Pangan dan Hortikultura Kab. Garut

**Tabel 5.2.01 : Luas Lahan Panen, Produksi dan Produktifitas Tan Perkebunan Tahunan di Kecamatan Banjarwangi, Tahun 2010**

Jenis Tanaman	Luas Lahan (Ha)	Produksi (Kw)	Produktifitas (kw/Ha)
(1)	(2)	(3)	(4)
Aren	8	210	26,25
Bambu	43	-	-
Cengkeh	31	100	3,22
Jambu Mete	-	-	-
Jarak	-	-	-
Kakao	-	-	-
Kapok/Randu	-	-	-
Karet	-	-	-
Kayu Manis	-	-	-
Kelapa	31	250	8
Kina	-	-	-
Kopi	43	380	8,83
Lada	-	-	-
Pala	-	-	-
Pinang	-	-	-
Teh	325	5.220	16
Karet	-	-	-

Sumber : Dinas Pertanian Tanaman Pangan dan Hortikultura Kab. Garut

**Tabel 5.2.02 : Luas Lahan Panen, Produksi dan Produktifitas Tan Perkebunan Semusim di Kecamatan Banjarwangi, Tahun 2010**

Jenis Tanaman	Luas Lahan (Ha)	Produksi (Kw)	Produktifitas (kw/Ha)
(1)	(2)	(3)	(4)
Akar Wangi	-	-	-
Haramay	-	-	-
Jahe	15	1.500	100
Kapolaga	50	100	2
Kencur	2	150	75
Kunir	3	300	100
Nilam	-	-	-
Panili	3	27	9
Sereh Wangi	-	-	-
Tembakau	-	-	-
Tebu	-	-	-

Sumber : Dinas Pertanian Tanaman Pangan dan Hortikultura Kab. Garut

*Tabel 5.3.01* : **Populasi Jumlah Ternak Menurut Jenis Ternak di Kecamatan Banjarwangi, Tahun 2010**

Desa	Sapi Perah	Sapi Potong	Kerbau	Kuda	Kambing	Domba
(1)	(2)	(3)	(4)	(5)	(6)	(7)
001. Dangiang	-	-	60	-	50	650
002. Jayabakti	-	-	210	-	321	3,040
003. Bojong	8	-	75	-	32	960
004. Banjarwangi	30	-	20	-	30	304
005. Talagasari	-	-	89	-	51	1,341
006. Padahurip	2	-	145	-	138	142
007. Kadongdong	11	-	57	-	29	415
008. Wangunjaya	-	-	49	-	61	736
009. Talagajaya	30	-	20	-	200	2,100
010. Tanjungjaya	110	-	8	-	170	230
011. Mulyajaya	111	-	18	-	450	321
<b>Jumlah</b>	<b>302</b>	<b>-</b>	<b>751</b>	<b>-</b>	<b>1.532</b>	<b>9.768</b>

*Sumber : Desa - desa*

**Tabel 5.3.02 : Populasi Jumlah Unggas Menurut Jenis Unggas di Kecamatan Banjarwangi, Tahun 2010**

Desa	Ayam Kampung	Ayam Petelur	Ayam Pedagg	Itik	Itik Manila
(1)	(2)	(3)	(4)	(5)	(6)
001. Dangi	5,000	-	-	100	7
002. Jayabakti	5,012	-	-	62	12
003. Bojong	3,000	-	600	850	-
004. Banjarwangi	2,790	-	500	750	-
005. Talagasari	6,843	-	-	450	-
006. Padahurip	5,343	-	-	100	-
007. Kadongdong	2,415	-	-	600	-
008. Wangunjaya	3,720	-	-	500	-
009. Talagajaya	5,000	-	-	100	-
010. Tanjungjaya	650	-	-	70	-
011. Mulyajaya	1,600	-	-	400	-
Jumlah	41.373	-	1.100	3.982	19

Sumber : Desa - desa

**Tabel 5.3.03 : Produksi Daging Unggas Menurut Jenis Unggas di Kecamatan Banjarwangi, Tahun 2010 (Kg)**

Desa	Ayam Kampung	Ayam Petelur	Ayam Pedaging	Itik	Itik Manila
(1)	(2)	(3)	(4)	(5)	(6)
001. Dangi	-	-	-	-	-
002. Jayabakti	-	-	-	-	-
003. Bojong	-	-	4.800	-	-
004. Banjarwangi	-	-	1.800	-	-
005. Talagasari	-	-	-	-	-
006. Padahurip	-	-	-	-	-
007. Kadongdong	-	-	-	-	-
008. Wangunjaya	-	-	-	-	-
009. Talagajaya	-	-	-	-	-
010. Tanjungjaya	-	-	-	-	-
011. Mulyajaya	-	-	-	-	-
Jumlah	-	-	6.600	-	-

Sumber : Desa-desa

**Tabel 5.3.04 : Produksi Telur dan Susu Menurut Ternak di Kecamatan Banjarwangi, Tahun 2010 ( Kg)**



Desa	Ayam Kampung	Ayam Petelur	Ayam Pedagg	Itik	Susu (Ltr)
(1)	(2)	(3)	(4)	(5)	(6)
001. Dangieng	4,488	-	-	2,800	-
002. Jayabakti	3,204	-	-	800	-
003. Bojong	3,510	-	-	10,400	1,890
004. Banjarwangi	3,168	-	-	12,800	12,150
005. Talagasari	8,212	-	-	3,600	-
006. Padahurip	4,737	-	-	4,800	-
007. Kadongdong	2,898	-	-	4,800	2,700
008. Wangunjaya	4,464	-	-	4,000	-
009. Talagajaya	1,704	-	-	1,600	3,510
010. Tanjungjaya	5,808	-	-	1,660	32,400
011. Mulyajaya	3,324	-	-	3,200	31,050
<b>hJumla</b>	<b>45,517</b>	<b>-</b>	<b>-</b>	<b>50,460</b>	<b>83,700</b>

Sumber : Desa - desa

**Tabel 5.4.01 : Luas Lahan Tempat Pemeliharaan/Penangkapan Perikanan Darat di Kecamatan Banjarwangi, Tahun 2010**

---

---

Desa	Kolam	Sawah	Danau	Sungai
(1)	(2)	(3)	(4)	(5)
001. Dangi	11,00	-	-	-
002. Jayabakti	4,50	-	-	-
003. Bojong	4,50	-	-	-
004. Banjarwangi	5,00	-	-	-
005. Talagasari	5,50	-	-	-
006. Padahurip	6,20	-	-	-
007. Kadongdong	4,70	-	-	-
008. Wangunjaya	3,80	-	-	-
009. Talagajaya	2,30	-	-	-
010. Tanjungjaya	2,50	-	-	-
011. Mulyajaya	19,00	-	-	-
Jumlah	50,15	-	-	-

---

---

Sumber : Desa - desa

<http://garutkab.bps.go.id>

*Bab. VI*  
*Industri Pengolahan*

**Tabel 6.01 : Banyaknya Perusahaan Industri dan Tenaga Kerja di Kecamatan Banjarwangi, Tahun 2010**

Desa	Besar		Sedang		IKKRT	
	Perusahaan	Tenaga Kerja	Perusahaan	Tenaga Kerja	Perusahaan	Tenaga Kerja
(1)	(2)	(3)	(4)	(5)	(6)	(7)
001. Dangi	-	-	-	-	300	660
002. Jayabakti	-	-	-	-	20	43
003. Bojong	-	-	-	-	75	149
004. Banjarwangi	-	-	-	-	55	113
005. Talagasari	-	-	-	-	72	150
006. Padahurip	-	-	-	-	55	117
007. Kadongdong	-	-	2	2	66	138
008. Wangunjaya	-	-	-	-	80	176
009. Talagajaya	-	-	-	-	45	94
010. Tanjungjaya	-	-	-	-	49	109
011. Mulyajaya	-	-	-	-	6	12
Jumlah	-	-	2	2	823	1.761

Sumber : Desa-desa

**Tabel 6.02 : Banyaknya Industri Kecil/ Kerajinan Rumah Tangga di Kecamatan Banjarwangi, Tahun 2010**

D e s a	Kerajinan dari kulit	Kerajinan dari Kayu	Ker. dari			
			logam/ logam Mulia	Anyaman Bambu	Gerabah/ Keramik	Kerajinan dari kain
(1)	(2)	(3)	(4)	(5)	(6)	(7)
001. Dangi	-	25	-	270	-	-
002. Jayabakti	-	10	-	6	-	-
003. Bojong	-	80	-	15	-	-
004. Banjarwangi	-	15	-	15	-	-
005. Talagasari	-	17	-	17	-	-
006. Padahurip	-	35	-	15	-	-
007. Kadongdong	-	50	-	38	-	3
008. Wangunjaya	-	64	-	15	-	-
009. Talagajaya	-	15	-	10	-	-
010. Tanjungjaya	-	66	-	8	-	-
011. Mulyajaya	-	6	-	8	-	-
Jumlah	-	383	-	417	-	3

Sumber : Desa-desa

Tabel 6.02 : Lanjutan

Desa	Tahu	Tempe	Krupuk	Gula Aren
(1)	(8)	(9)	(10)	(11)
001. Dangi	1	1	-	56
002. Jayabakti	-	-	-	43
003. Bojong	1	1	-	62
004. Banjarwangi	1	4	-	20
005. Talagasari	-	-	-	72
006. Padahurip	-	-	-	31
007. Kadongdong	-	-	1	15
008. Wangunjaya	-	-	-	12
009. Talagajaya	-	-	-	21
010. Tanjungjaya	1	-	-	61
011. Mulyajaya	-	-	-	30
Jumlah	4	6	1	423

Sumber : Desa-desa

**Tabel 6.03 : Jumlah Kegiatan Usaha di Kecamatan Banjarwangi, Tahun 2010**

Desa	Bengkel Mobi/ Motor	Reparasi Elektronik	Bengkel Las	Usaha Photo copy	Pangkas Rambut	Salon/ Tata Rias
(1)	(2)	(3)	(4)	(5)	(6)	(7)
001. Dangiang	2	1	-	-	1	5
002. Jayabakti	-	-	-	-	-	-
003. Bojong	-	1	-	-	-	-
004. Banjarwangi	3	4	2	1	4	1
005. Talagasari	-	3	-	-	3	-
006. Padahurip	-	2	-	-	-	-
007. Kadongdong	3	3	2	-	-	3
008. Wangunjaya	3	2	-	1	-	2
009. Talagajaya	-	1	-	-	-	-
010. Tanjungjaya	10	-	1	-	-	2
011. Mulyajaya	-	-	-	-	-	-
<b>Jumlah</b>	<b>21</b>	<b>17</b>	<b>5</b>	<b>2</b>	<b>8</b>	<b>13</b>

Sumber : Desa-desa

**Tabel 6.04 : Jumlah Pasar, Toko dan Warung di Kecamatan Banjarwangi, Tahun 2010**

Desa	Pasar		Super market	Toserba/ Minimarket	Toko	Warung
	Kios	Los				
(1)	(2)	(3)	(4)	(5)	(6)	(7)
001. Dangi	-	-	-	-	-	43
002. Jayabakti	-	-	-	-	-	30
003. Bojong	-	-	-	-	-	37
004. Banjarwangi	35	48	-	-	12	133
005. Talagasari	-	-	-	-	-	42
006. Padahurip	-	-	-	-	-	50
007. Kadongdong	-	-	-	-	-	32
008. Wangunjaya	-	-	-	-	-	46
009. Talagajaya	-	-	-	-	-	32
010. Tanjungjaya	-	-	-	-	-	63
011. Mulyajaya	-	-	-	-	-	33
<b>Jumlah</b>	<b>35</b>	<b>48</b>	<b>-</b>	<b>-</b>	<b>12</b>	<b>541</b>

Sumber : Desa-desa



<http://parutkab.bps.go.id>

## *Bab. VII* *Angkutan dan Komunikasi*

**Tabel 7.01 : Panjang Jalan Menurut Keadaan di Kecamatan Banjarwangi, Tahun 2010**

D e s a	Panjang Jalan (Km)			
	Negara	Kabupaten	Kecamatan	Jumlah
(1)	(2)	(3)	(4)	(5)
001. Dangi	7,5	-	-	7,5
002. Jayabakti	6,5	-	-	6,5
003. Bojong	9,0	-	-	9,0
004. Banjarwangi	6,0	3,0	-	9,0
005. Talagasari	13,0	-	-	13,0
006. Padahurip	6,0	-	-	6,0
007. Kadongdong	5,0	2,5	-	7,5
008. Wangunjaya	9,0	5,0	-	14,0
009. Talagajaya	11,0	-	-	11,0
010. Tanjungjaya	6,5	8,5	-	15,0
011. Mulyajaya	9,0	-	-	9,0
<b>Jumlah</b>	<b>88,5</b>	<b>19,0</b>	<b>-</b>	<b>107,5</b>

Sumber : Desa-desa

**Tabel 7.02 : Banyaknya Angkutan Kendaraan Bermotor dan Tidak Bermotor Menurut Jenis Kendaraan di Kecamatan Banjarwangi, Tahun 2010**

Desa	Mobil	Motor/ Ojeg	Delman
(1)	(2)	(3)	(4)
001. Dangi	2	18	-
002. Jayabakti	-	19	-
003. Bojong	3	56	-
004. Banjarwangi	31	49	-
005. Talagasari	-	43	-
006. Padahurip	8	30	-
007. Kadongdong	10	30	-
008. Wangunjaya	11	100	-
009. Talagajaya	4	100	-
010. Tanjungjaya	14	70	-
011. Mulyajaya	4	70	-
Jumlah	87	585	-

Sumber : Desa-desa

<http://garutkab.bps.go.id>

## *Bab. VIII*

# *Hotel & Pariwisata*

**Tabel 8.01 : Jumlah Rumah Makan/Restoran dan Tenaga Kerja di Kecamatan Banjarwangi, Tahun 2010**

D e s a	Rumah Makan/ Restoran	Tenaga Kerja	
		Laki-laki	Perempuan
(1)	(2)	(3)	(4)
001. Dangi	-	-	-
002. Jayabakti	-	-	-
003. Bojong	-	-	-
004. Banjarwangi	6	6	17
005. Talagasari	-	-	-
006. Padahurip	-	-	-
007. Kadongdong	-	-	-
008. Wangunjaya	-	-	-
009. Talagajaya	-	-	-
010. Tanjungjaya	5	5	12
011. Mulyajaya	-	-	-
<b>Jumlah</b>	<b>11</b>	<b>11</b>	<b>29</b>

Sumber : Desa-desa

# DATA

## Mencerdaskan Bangsa

1-31 Mei 2010



**BADAN PUSAT STATISTIK  
KABUPATEN GARUT**

Jl. Pembangunan, no.222 Tlp.0262-233273  
Tarogong - Garut 44151