

KECAMATAN CURUP UTARA DALAM ANGKA

2018



**Badan Pusat Statistik
Kabupaten Rejang Lebong**

KECAMATAN CURUP UTARA DALAM ANGKA **2018**



CURUP UTARA DALAM ANGKA 2018

ISBN	:
No. Publikasi	: 1702.18.13
Katalog BPS	: 1102001.1702046
Ukuran Buku	: 15 x 21 cm
Jumlah halaman	: 36 + xii Halaman
Naskah	: Defi Mulyono, SE
Gambar Kulit	: Defi Mulyono, SE
Diterbitkan Oleh	: ©BPS Kabupaten Rejang Lebong
Dicetak Oleh	: Percetakan Merdeka Curup

**Dilarang mengumumkan, mendistribusikan,
mengomunikasikan, dan/atau menggandakan sebagian
atau seluruh isi buku ini untuk tujuan komersial tanpa izin
tertulis dari Badan Pusat Statistik**



KATA PENGANTAR

Puji syukur kehadiran Allah SWT., yang telah memberikan rahmat-Nya sehingga publikasi Kecamatan Dalam Angka ini dapat terbit. Publikasi ini dibuat dalam rangka memenuhi kebutuhan akan data.

Publikasi ini dibuat dalam bentuk tabel dengan tujuan untuk mempermudah para pengguna data dalam mencarinya dan mempermudah dalam menginterpretasikan data yang tersedia.

Dalam penerbitan publikasi ini masih jauh dari sempurna. Untuk itu kritik dan saran yang membangun kami harapkan guna perbaikan publikasi yang akan datang.

Akhirnya, kami ucapkan terima kasih kepada semua pihak terutama Koordinator Statistik Kecamatan (KSK) dan Seksi IPDS BPS Kabupaten Rejang Lebong yang telah banyak membantu untuk terbitnya publikasi ini.

Curup, September 2018
Kepala Badan Pusat Statistik
Kabupaten Rejang Lebong



Novrizal, SE, M.Si
NIP. 196611021992121001

DAFTAR ISI

HALAMAN JUDUL	i
HALAMAN KATALOG	iii
KATA PENGANTAR.....	v
DAFTAR ISI.....	vi
DAFTAR GAMBAR.....	xiii

BAB I. GEOGRAFI

Tabel 1.1.	Luas Wilayah Menurut Kelurahan/Desa di Kecamatan Curup Utara Tahun 2017.....	3
Tabel 1.2.	Jarak ke Ibukota Kecamatan dan Ibukota Kabupaten Menurut Kelurahan/Desa di Kecamatan Curup Utara Tahun 2017.....	5
Tabel 1.3.	Luas Wilayah Kecamatan Curup Utara Menurut Klasifikasi Ketinggian dari Permukaan Air Laut Tahun 2017	6
Tabel 1.4.	Luas Wilayah Kecamatan Curup Utara Menurut Kemiringan Tanah (derajat) Tahun 2017	7
Tabel 1.5.	Luas Wilayah Kecamatan Curup Utara Menurut Tekstur Tanah Tahun 2017	8

BAB II. PEMERINTAHAN 9

Tabel 2.1. Jumlah Wilayah Administrasi Menurut Status Pemerintahan di Kecamatan Curup Utara Tahun 20179

Tabel 2.2. Jumlah Desa/Kelurahan Menurut Klasifikasinya di Kecamatan Curup Utara Tahun 2017.....100

Tabel 2.3. Jumlah LKMD/LMD Menurut Kategorinya di Kecamatan Curup Utara Tahun 2017.....11

BAB III. PENDUDUK..... 12

Tabel 3.1. Jumlah Penduduk Menurut Jenis Kelamin dan Sex Ratio di kecamatan Curup Utara Tahun 2010 s/d 201712

BAB IV. PENDIDIKAN..... 14

Tabel 4.1. Jumlah Sekolah, Murid, Guru dan Rasio Murid-Guru Sekolah Dasar (SD) di Kecamatan Curup Utara Tahun 2016**Error! Bookmark not defined.**

Tabel 4.2. Jumlah Sekolah, Murid, Guru dan Rasio Murid-Guru Sekolah Menengah Pertama di Kecamatan Curup Utara Tahun 2016.....15

Tabel 4.3. Jumlah Sekolah, Murid, Guru dan Rasio Murid-Guru Sekolah Menengah Atas di Kecamatan Curup Utara Tahun 2016.....16

BAB V. KESEHATAN..... 17

Tabel 5.1. Jumlah Puskesmas Menurut Jenisnya di Kecamatan Curup Utara Tahun 2017.....17

Tabel 5.2. Jumlah Tenaga Kesehatan Puskesmas Tunas Harapan di Kecamatan Curup Utara Tahun 201718

Tabel 5.3. Jumlah Klinik Keluarga Berencana (KKB) dan Pos Pelayanan Keluarga Berencana Desa (PPKD) di Kecamatan Curup Utara Tahun 201719

Tabel 5.4. Jumlah Balita yang Pernah Mendapat Imunisasi Menurut Jenis Imunisasi Di Puskesmas Kecamatan Curup Utara Tahun 2017.....20

Tabel 5.5. Jumlah Akseptor Aktif Menurut Alat Kontrasepsi yang Digunakan di Kecamatan Curup Utara Tahun 2017.....21

Tabel 5.6. Banyaknya Pasangan Usia Subur dan Akseptor di Kecamatan Curup Utara Tahun 2010-201722

BAB VI. AGAMA..... 23

Tabel 6.1. Banyaknya Jumlah Penduduk Menurut Agama yang Dianut di Kec. Curup Utara Tahun 2016[23](#)

Tabel 6.2. Banyaknya Rumah Ibadah Menurut Jenisnya di Kec. Curup Utara Tahun 2016.....24

Tabel 6.3.	Banyaknya Jamaah Haji Menurut Jenis Kelamin Di Kecamatan Curup Utara Tahun 2010 s/d 2016	25
Tabel 6.4.	Banyaknya Kasus Talaq dan Cerai di Kecamatan Curup Utara Tahun 2012 s/d 2017.....	26

BAB VII. PERTANIAN 27

Tabel 7.1.	Luas Panen dan Produksi Padi Ladang Berdasarkan Angka Tetap BPS di Kecamatan Curup Utara Tahun 2013 s/d 2016.....	27
------------	---	----

Tabel 7.2.	Luas Panen dan Produksi Padi Sawah di Kecamatan Curup Utara Tahun 2013 s/d 2016	28
------------	---	----

Tabel 7.3.	Luas Panen dan Produksi Palawija di Kecamatan Curup Utara Tahun 2016.....	30
------------	---	----

Tabel 7.4.	Luas Panen dan Produkasi Sayuran Menurut Jenis di Kecamatan Curup Utara Tahun 2016	31
------------	--	----

Tabel 7.5.	Banyaknya Ternak di Kecamatan Curup Utara Tahun 2016	32
------------	--	----

BAB VII. PARIWISATA..... 33

Tabel 8.1.	Jarak Lokasi Objek Wisata Dari Ibukota Kecamatan	33
------------	--	----

BAB IX. KOPERASI 34

Tabel 9.1. Banyaknya Koperasi Menurut Jenisnya di Kecamatan Curup Utara Tahun 2016.....34

Tabel 9.2. Banyaknya Anggota Koperasi Menurut Jenisnya di Kecamatan Curup Utara Tahun 201635

BAB X. LAINNYA 36

Tabel 10.1. Pokok Ketetapan dan Realisasi Penerimaan PBB di Kecamatan Curup Utara Tahun 2016 ..36

DAFTAR GAMBAR

Gambar 1.1.Luas Wilayah Desa/Kelurahan di Kecamatan Curup Utara 2016.....	2
Gambar 2.1.Jarak Desa/Kelurahan di Kecamatan Curup Utara 2016.....	4
Gambar 3.1. Jumlah Penduduk Laki-laki dan Perempuan di Kecamatan Curup Utara Tahun 2010 s/d 2016	13
Gambar 7.1.Luas Panen dan Produksi Padi Ladang di Kecamatan Curup Utara	29
Gambar 7.2.Luas Panen dan Produksi Padi Sawah di Kecamatan Curup Utara	29

I. GEOGRAFI

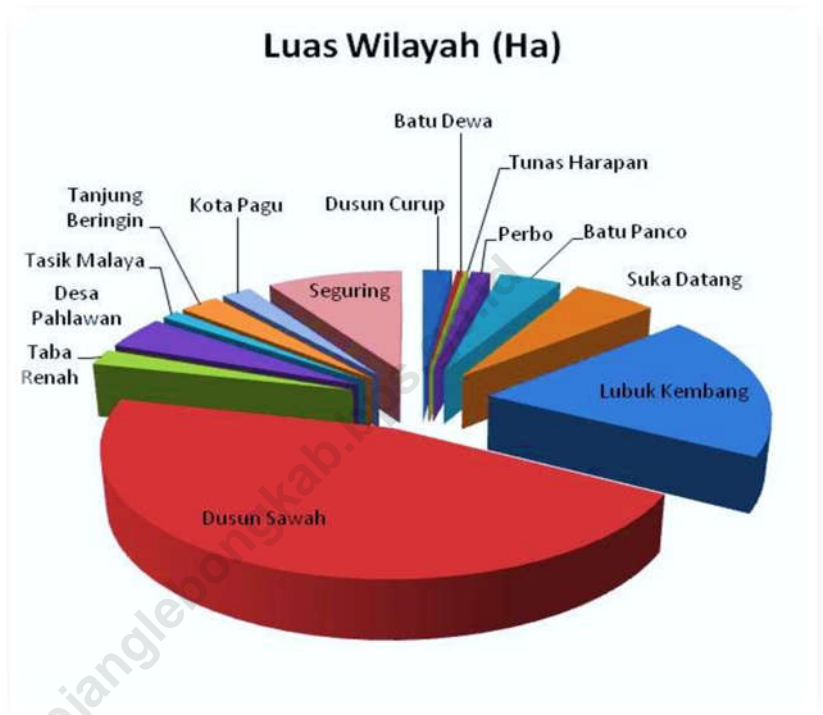
a. Batas Wilayah

Wilayah Kecamatan Curup Utara berbatasan dengan :

- Sebelah Utara : Kecamatan Bermani Ulu Raya
- Sebelah Timur : Kecamatan Selupu Rejang dan
Kecamatan Curup Timur
- Sebelah Selatan : Kecamatan Curup dan
Kecamatan Curup Timur
- Sebelah Barat : Kecamatan Bermani Ulu Raya

b. Luas Wilayah

Luas Kecamatan Curup Utara adalah 5.918 Hektar, atau 3,90% dari luas kabupaten Rejang Lebong 151.576 Hektar.



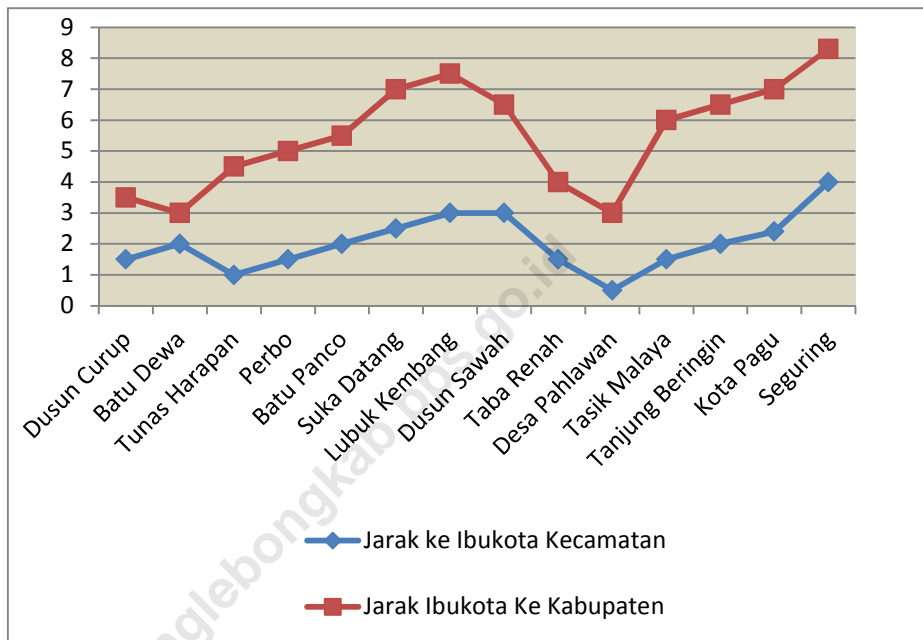
Gambar 1.1.
Luas Wilayah Desa/Kelurahan di Kecamatan Curup Utara
2017

Wilayah terluas di Kecamatan Curup Utara adalah Dusun Sawah dengan luas wilayah 2.707 Hektar atau 45,74%. Dan terluas kedua Desa Lubuk Kembang dengan luas wilayah 1.128 Hektar atau 19,06%.

Tabel 1.1. Luas Wilayah Menurut Kelurahan/Desa diKecamatan Curup Utara Tahun 2017

No	Desa/Kelurahan	Luas Wilayah	
		Hektar	%
(1)	(2)	(3)	(4)
1	Dusun Curup	117	1,98
2	Batu Dewa	23	0,39
3	Tunas Harapan	18	0,30
4	Perbo	76	1,28
5	Batu Panco	248	4,19
6	Suka Datang	338	5,71
7	Lubuk Kembang	1.128	19,06
8	Dusun Sawah	2.707	45,74
9	Taba Renah	122	2,06
10	Desa Pahlawan	253	4,28
11	Tasik Malaya	69	1,17
12	Tanjung Beringin	158	2,67
13	Kota Pagu	120	2,03
14	Seguring	541	9,14
Jumlah		5.918	100

Sumber : PODES



Gambar 2.1.
Jarak Desa/Kelurahan di Kecamatan Curup Utara 2017

Dari gambar 1.1. di atas, tergambar bahwa Seguring adalah Desa yang letaknya paling jauh dari Ibukota kecamatan yaitu 4 Km dan juga paling jauh dari Ibukota Kabupaten yaitu 8,3 Km.

Desa dengan jarak paling dekat ke Ibukota Kecamatan adalah Desa Pahlawan, yaitu 0,5 Km. Dan Desa dengan jarak paling dekat ke Ibukota Kabupaten adalah Batu Dewa, yaitu 3 Km.

Tabel 1.2. Jarak ke Ibukota Kecamatan dan Ibukota Kabupaten Menurut Kelurahan/Desa di Kecamatan Curup Utara Tahun 2017

No	Desa/Kelurahan	Jarak ke Ibukota (Km)	
		Kecamatan	Kabupaten
(1)	(2)	(3)	(4)
1	Dusun Curup	1,5	3,5
2	Batu Dewa	2	3
3	Tunas Harapan	1	4,5
4	Perbo	1,5	5
5	Batu Panco	2	5,5
6	Suka Datang	2,5	7
7	Lubuk Kembang	3	7,5
8	Dusun Sawah	3	6,5
9	Taba Renah	1,5	4
10	Desa Pahlawan	0,5	3
11	Tasik Malaya	1,5	6
12	Tanjung Beringin	2	6,5
13	Kota Pagu	2,4	7
14	Seguring	4	8,3

Tabel 1.3. Luas Wilayah Kecamatan Curup Utara Menurut Klasifikasi Ketinggian dari Permukaan Air Laut Tahun 2017

Ketinggian (m dpl)	Luas (Ha)	%
(1)	(2)	(3)
0 s/d 100	0	0
100 s/d 500	0	0
500 s/d 1.000	1.889	31,92
> 1.000	4.029	68,08
Jumlah	5.918	100

Sumber : BPN Kabupaten Rejang Lebong

Tabel 1.4. Luas Wilayah Kecamatan Curup Utara Menurut Kemiringan Tanah (derajat) Tahun 201

Kemiringan (°)	Luas (Ha)	%
(1)	(2)	(3)
0 s/d 2	342	5,78
2 s/d 15	531	8,97
15 s/d 40	406	6,86
> 40	4.639	78,39
Jumlah	5.918	100

Sumber : BPN Kabupaten Rejang Lebong

Tabel 1.5. Luas Wilayah Kecamatan Curup Utara Menurut Tekstur Tanah Tahun 2017

Tekstur Tanah	Luas (Ha)	%
(1)	(2)	(3)
Halus	2.289	38,67
Sedang	3.181	53,75
Kasar	448	7,58
Jumlah	5.918	100

Sumber : BPN Kabupaten Rejang Lebong

BAB II. PEMERINTAHAN

Tabel 2.1. Jumlah Wilayah Administrasi Menurut Status Pemerintahan di Kecamatan Curup Utara Tahun 2017

NO	Status Pemerintahan	Jumlah
(1)	(2)	(3)
1	Desa	12
2	Kelurahan	2
3	Nagari	-
4	BPD	14

Sumber : Podes

Tabel 2.2. Jumlah Desa/Kelurahan Menurut klasifikasinya di Kecamatan Curup Utara Tahun 2017

NO	Klasifikasi	Jumlah
(1)	(2)	(3)
1	Swadaya	0
2	Swakarya	0
3	Swasembada	14
Jumlah		14

Sumber : *Badan Pemberdayaan Masyarakat dan Pemerintahan Desa Kabupaten Rejang Lebong*

Tabel 2.3. Jumlah LKMD/LMD Menurut Kategorinya di Kecamatan Curup Utara Tahun 2017

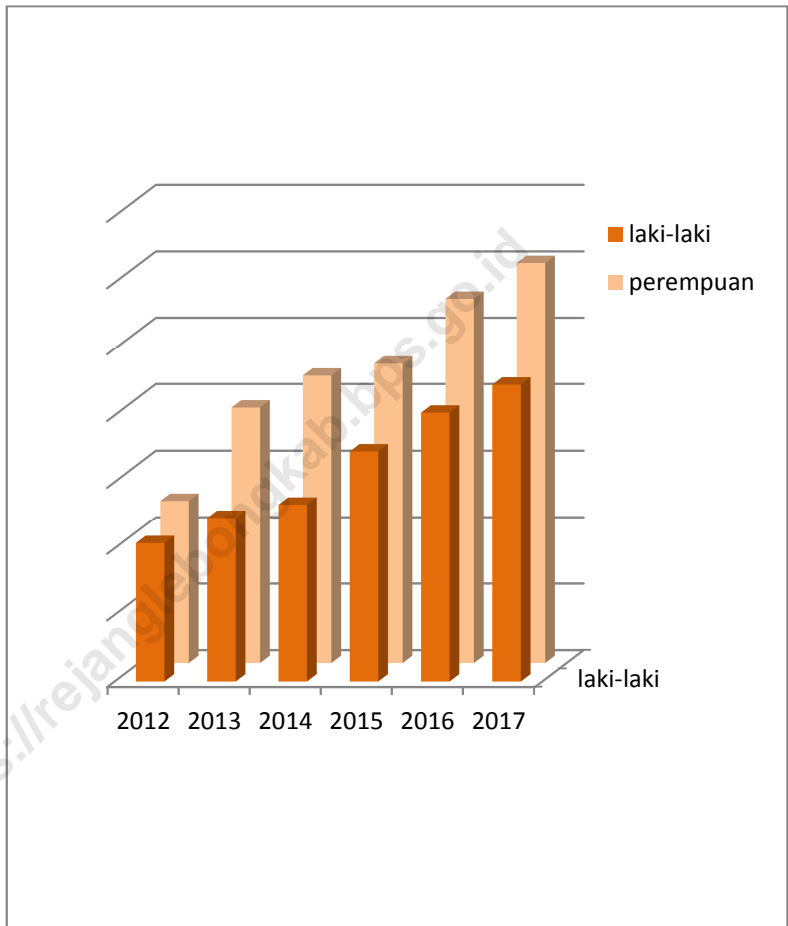
NO	Kategori LKMD/LMD	Jumlah
(1)	(2)	(3)
1	I	0
2	II	4
3	III	10
Jumlah		14

Sumber : *Badan Pemberdayaan Masyarakat dan Pemerintahan Desa Kabupaten Rejang Lebong*

BAB III. PENDUDUK

Tabel 3.1. Jumlah Penduduk Menurut Jenis Kelamin dan Sex Ratio Di kecamatan Curup Utara Tahun 2012 s/d 2017

Tahun	Jumlah Penduduk			Sex ratio
	Lk	Pr	Jumlah	
(1)	(2)	(3)	(4)	(5)
2012	7 404	7 492	14 896	98,82
2013	7 423	7 516	14 939	98,76
2014	7 433	7 525	14 958	98,78
2015	7 473	7 574	15 047	98,7
2016	7 502	7 601	15 103	98,7
2017	7 523	7 629	15 152	98,6



Gambar 3.1.
Grafik Jumlah Penduduk Laki-laki dan Perempuan
di Kecamatan Curup Utara Tahun 2012 s/d 2017

BAB IV. PENDIDIKAN

Tabel 4.1. Jumlah Sekolah, Murid, Guru dan Rasio Murid-Guru Sekolah Dasar (SD) di Kecamatan Curup Utara Tahun 2016

	(Buah)
Uraian	Jumlah
(1)	(2)
Sekolah	8
Murid	1374
Guru	93
Rasio Murid-Guru	15

**data tahun 2017 tidak tersedia*

Sumber : Dinas Pendidikan Kabupaten Rejang Lebong

Tabel 4.2. Jumlah Sekolah, Murid, Guru dan Rasio Murid-Guru Sekolah Menengah Pertama di Kecamatan Curup Utara Tahun 2016

(Orang)	
Uraian	Jumlah
(1)	(2)
Sekolah	2
Murid	889
Guru	59
Rasio Murid-Guru	15

**Data tahun 2017 tidak tersedia*

Sumber : Dinas Pendidikan Kabupaten Rejang Lebong

Tabel 4.3. Jumlah Sekolah, Murid, Guru dan Rasio Murid-Guru Sekolah Menengah Atas di Kecamatan Curup Utara Tahun 2016

(Orang)	
Uraian	Jumlah
(1)	(2)
Sekolah	1
Murid	604
Guru	41
Rasio Murid-Guru	15

**Data tahun 2017 tidak tersedia*

Sumber : Dinas Pendidikan Kabupaten Rejang Lebong

BAB V. KESEHATAN

Tabel 5.1. Jumlah Fasilitas Kesehatan Menurut Jenisnya di Kecamatan Curup Utara Tahun 2017

NO	Jenis	Jumlah
(1)	(2)	(3)
1	Puskesmas	1
2	Posyandu	11
3	Klinik/Balai Kesehatan	1
4	Poskesdes	2
5	Klinik Swasta	1

Sumber :Dinas Kesehatan Kabupaten Rejang Lebong

Tabel 5.2. Jumlah Tenaga Kesehatan Puskesmas Tunas Harapan di Kecamatan Curup Utara Tahun 2017

N0	Tenaga Kesehatan	Jumlah
(1)	(2)	(3)
1	Dokter Spesialis	-
2	Dokter Umum	1
3	Dokter Gigi	1
4	Tenaga Medis	1
5	Tenaga Keperawatan	5
6	Tenaga Kebidanan	19
7	Tenaga Kefarmasian	1
8	Tenaga Kesehatan Lainnya	7
Jumlah		35

Sumber :Dinas Kesehatan Kabupaten Rejang Lebong

Tabel 5.3. Jumlah Klinik Keluarga Berencana (KKB) dan Pos Pelayanan Keluarga Berencana Desa (PPKD) di Kecamatan Curup Utara Tahun 2017

N0	Tenaga Kesehatan	Jumlah
(1)	(2)	(3)
1	Posyandu	15
2	Sub PPKB	67
3	PPKB	14
4	Klinik	2
5	Tenaga Keperawatan	5
Jumlah		103

Sumber : BKKBD Kabupaten Rejang Lebong

Tabel 5.4. Jumlah Balita yang Pernah Mendapat Imunisasi Menurut Jenis Imunisasi Di Puskesmas Kecamatan Curup Utara Tahun 2017

(orang)

Imunisasi	Jumlah
(1)	(2)
BCG	225
DPT 1	225
DPT 2	216
DPT 3	221
Campak	216
Polio 1	225
Polio 2	222
Polio 3	214
Polio 4	213
Hepatitis B 1	225
Hepatitis B 2	216
Hepatitis B 3	221

Sumber : Dinas Kesehatan Kabupaten Rejang Lebong

Tabel 5.5. Jumlah Akseptor Aktif Menurut Alat Kontrasepsi yang Digunakan di Kecamatan Curup Utara Tahun 2017

N0	Alat Kontrasepsi	Jumlah
(1)	(2)	(3)
1	IUD	32
2	MOP	18
3	MOW	16
4	Implant	953
5	Suntik	982
6	Pil	408
7	Kondom	49
Jumlah		2 458

Sumber : BKKBD Kabupaten Rejang Lebong

Tabel 5.6. Banyaknya Pasangan Usia Subur di Kecamatan Curup Utara Tahun 2010 - 2017

NO	Tahun	Jumlah
(1)	(2)	(3)
1	2010	2 935
2	2011	3 085
3	2012	3 107
4	2013	3 341
5	2014	3 355
6	2015	3 389
7	2016	2 600
8	2017	2 884

Sumber : BPP dan KB Kabupaten Rejang Lebong

BABA VI. AGAMA

Tabel 6.1. Persentase Penduduk di Kec. Curup Utara dan Agama yang Dianut di Kabupaten Rejang Lebong Tahun 2017

(%)

Agama	Jumlah
(1)	(2)
Islam	4,416
Katolik	-
Kristen lainnya	0,005
Hindu	-
Budha	-

Sumber : Kantor Kementerian Agama Kabupaten Rejang Lebong

Tabel 6.2. Banyaknya Rumah Ibadah Menurut Jenisnya di Kec. Curup Utara Tahun 2016

(Buah)

Desa/Kelurahan	Rumah Ibadah			
	Masjid	Surau	Gereja	Lainnya
(1)	(2)	(3)	(4)	(5)
Dusun Curup	3	1	-	-
Batu Dewa	1	-	-	-
Tunas Harapan	1	2	-	-
Perbo	1	1	-	-
Batu Panco	1	-	-	-
Suka Datang	2	-	-	-
Lubuk Kembang	3	-	-	-
Dusun Sawah	1	2	-	-
Taba Renah	2	-	-	-
Desa Pahlawan	1	2	-	-
Tasik Malaya	2	2	-	-
Tanjung Beringin	1	-	-	-
Kota Pagu	2	-	-	-
Seguring	1	-	-	-

Tabel 6.3. Banyaknya Jamaah Haji Menurut Jenis Kelamin Di Kecamatan Curup Utara Tahun 2010 s/d 2016

(Orang)

Tahun	Laki-laki	Perempuan	Jumlah
(1)	(2)	(3)	(4)
2010	9	10	19
2011	5	7	12
2012	5	11	16
2013	2	2	4
2014	5	7	12
2015	5	7	12
2016	6	10	16

Sumber : Kantor Kementerian Agama Kabupaten Rejang Lebong

Tabel 6.4. Banyaknya Kasus Talaq dan Cerai Di Kecamatan Curup Utara Tahun 2013 s/d 2016

Kasus	2013	2014	2015	2016	2017
(1)	(3)	(4)	(5)	(5)	(6)
Talaq	6	9	4	12	10
Cerai	23	25	33	29	28
Jumlah	29	34	37	41	38

Sumber : Kantor Pengadilan Agama Curup Kelas I B

BAB VII. PERTANIAN

Tabel 7.1. Luas Panen dan Produksi Padi Ladang Di Kecamatan Curup Utara Tahun 2012 s/d 2015

NO	Tahun	Luas Panen (Ha)	Produksi (Ton)
(1)	(2)	(3)	(4)
1	2012	185	440
2	2013	81	186
3	2014	245	405
4	2015	143	315

Sumber : Dinas Pertanian Kabupaten Rejang Lebong

*Data tahun 2016 tidak dirilis

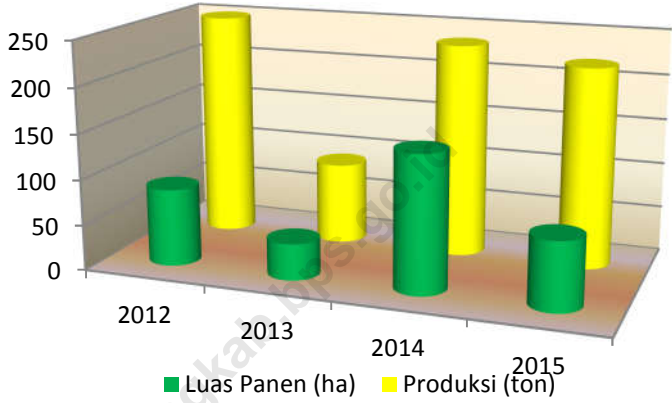
Tabel 7.2. Luas Panen dan Produksi Padi Sawah di Kecamatan Curup Utara Tahun 2012 s/d 2015

N0	Tahun	Luas Panen (Ha)	Produksi (Ton)
(1)	(2)	(3)	(4)
1	2012	4 674	22 126
2	2013	2 833	14 023
3	2014	2 561	12 831
4	2015	3 053	15 242

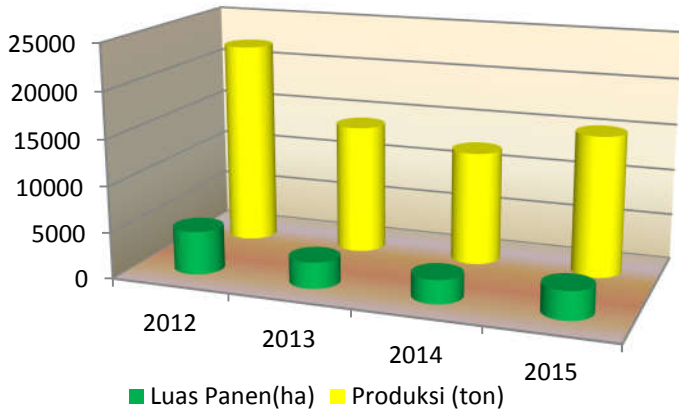
Sumber : Dinas Pertanian Kabupaten Rejang Lebong

*Data tahun 2016 tidak dirilis

Gambar 7.1.
Luas Panen dan Produksi Padi Ladang
di Kecamatan Curup Utara



Gambar 7.2.
Luas Panen dan Produksi Padi Sawah
di Kecamatan Curup Utara



Tabel 7.3. Luas Panen dan Produksi Palawija Menurut Jenisnya di Kecamatan Curup Utara Tahun 2015

NO	Tanaman	Luas Panen (Ha)	Produksi (Ton)
(1)	(2)	(3)	(4)
1	Jagung	892	4 497
2	Ubi Kayu	236	1 875
3	Ubi Jalar	167	1 654
4	Kacang Tanah	243	257
5	Kedelai	138	146
6	Kacang Hijau	-	-

Sumber : Dinas Pertanian Kabupaten Rejang Lebong

*Data tahun 2016 tidak dirilis

Tabel 7.4. Luas Panen dan Produksi Sayuran Menurut Jenisnya di Kecamatan Curup Utara Tahun 2015

NO	Tanaman	Luas Panen (Ha)	Produksi (Ton)
(1)	(2)	(3)	(4)
1	cabai	235	13 143
2	Kubis	180	65 408
3	Petsai	150	22 317
4	Kentang	-	-
5	Bawang Merah	-	-

Sumber : Dinas Pertanian Kabupaten Rejang lebung

*Data tahun 2016 tidak dirilis

Tabel 7.5. Banyaknya Ternak di Kecamatan Curup Utara Tahun 2016

N0	Tanaman	Jumlah
(1)	(2)	(3)
1	Sapi Potong	461
2	Sapi Perah	-
3	Kerbau	123
4	Kambing	947
5	Domba	-
6	Kuda	-
7	Ayam Buras	1 252
8	Ayam Petelur	-
9	Ayam pedaging	4 000
10	Itik	467
11	Kelinci	-

**data tahun 2017 tidak tersedia*

Sumber : Dinas Pertanian Kabupaten Rejang Lebong

BAB VII. PARIWISATA

Tabel 8.1. Jarak Lokasi Objek Wisata dari Ibukota Kecamatan

Obyek Wisata	Jarak (m)
(1)	(2)
Danau Bemani	100
Water Boom	150
Monumen Perjuangan	500

Sumber : Dinas Kebudayaan dan Pariwisata Kab. Rejang Lebong

BAB IX. KOPERASI

Tabel 9.1. Banyaknya Koperasi Menurut Jenisnya di Kecamatan Curup Utara Tahun 2015

No	NKD	Jumlah
(1)	(2)	(3)
1	KUD	1
2	KSU	1
3	KPN	3
4	KSP	1
5	Lainnya	3

Sumber : Dinas Koperasi dan UKM Kabupaten Rejang Lebong

Tabel 9.2. Banyaknya Anggota Koperasi Menurut Jenisnya di Kecamatan Curup Utara Tahun 2015

No	NKD	Jumlah
(1)	(2)	(3)
1	KUD	104
2	KSU	28
3	KPN	156
4	KSP	21
5	Lainnya	76

Sumber : Dinas Koperasi dan UKM Kabupaten Rejang Lebong

BAB X. LAINNYA

**Tabel 10.1. Pokok Ketetapan dan Realisasi
Penerimaan PBB di Kecamatan Curup
Utara Tahun 2015 s/d 2016**

Tahun	Pokok Ketetapan		Realisasi	
	(WP)	(Rp)	(WP)	(Rp)
2015	5 028	55 745 480	4 276	44 637 173
2016	5 184	113 925 374	3 868	83 032 753

Sumber: Dinas Pendapatan Daerah Kab. Rejang Lebong

DATA

MENCERDASKAN BANGSA



**BADAN PUSAT STATISTIK
KABUPATEN REJANG LEBONG**

Jln. S. Sukowati No.36 Curup Bengkulu 39114

Telp.(0732) 21153Faks. (0732) 24588

Website : rejanglebongkab.bps.go.id

Email : bps1702@bps.go.id